OG

en

assau

rt a/M.


Inches
Centimetres
TIFFEN® Color Control Patches
© The Tiffen Company, 2007
Blue
Cyan
Green
Yellow
Red
Magenta
White
3/Color
Black


BSB Bayerische Staatsbibliothek
© 2009 digitalfoto-trainer.de
50mm
60mm

K

Sa

Hesse

u. Fra

IXc 14

Uebersicht über die Eintheilung

des

Haupt-Katalogs

der

Abtheilung für die vorgeschichtlichen Alterthümer Europa's

(„Abtheilung für Nordische Alterthümer")

der Königlichen Museen.

I. Katalog der Sammlungen.

A. Deutsches Reich.

Abtheilung I. Königreich Preussen.

Reihenfolge der Provinzen: 1. Die östlichen Prov., 2. die mittleren und südlichen Prov., 3. die westlichen Prov., 4. die nordwestlichen Prov., 5. Hohenzollern.

1. I. a. Ost-Preussen.
2. „ b. West-Preussen.
3. „ c. Pommern.
4. „ d. Posen.
5. „ e. Schlesien.
6. „ f. Brandenburg.
7. „ g. Sachsen.
8. „ h. Hessen-Nassau und Frankfurt a/M.
9. „ i. Rheinprovinz.
10. „ k. Westfalen.
11. „ l. Hannover.
12. „ m. Schleswig-Holstein-Lauenburg.
13. „ n. Hohenzollern.

Abtheilung II. Uebrige Staaten des Deutschen Reichs.

1. II. a. Norddeutschland (Meklenburg, Oldenburg ausser Birkenfeld, Lippesche Fürstenthümer).
2. „ b. Mitteldeutschland (Kgr. Sachsen, Anhalt, Braunschweig, Sächsisch-Thüringische Staaten, Waldeck).
3. „ c. Süddeutschland (Bayern mit Rheinpfalz, Hessen-Darmstadt, Birkenfeld, Elsass-Lothringen, Baden, Württemberg).

B. Uebrige Länder Europa's.

Reihenfolge: 1. Ost-Europa, 2. Mittel- und Süd-E., 3. West-E., 4. Nord-E.

Abtheilung III. Ost-Europa (Russisches Reich).

1. III. a. Die Ostsee-Provinzen und Finnland.
2. „ b. Klein- und West-Russland mit Littauen und Polen.
3. „ c. Gross-Russland, Kasan, Astrachan.
4. „ d. Kaukasusländer und Süd-Russland.

Abtheilung IV. Mittel- und Süd-Europa (Balkan-Halbinsel, Oesterreich-Ungarn, Italien und die Schweiz).

1. IV. a. Die Länder der unteren Donau (Rumänien, Serbien, Bulgarien u. s. w.).
2. IV. b. Türkei.
3. „ c. Griechenland.
4. „ d. Ungarn, Kroatien, Slavonien, Siebenbürgen.
5. „ e. Galizien und Bukowina.
6. „ f. Nord-Oesterreich (Böhmen, Mähren, Ob.- und Nd.-Oesterreich).
7. „ g. Süd-Oesterreich (Tirol, Salzburg, Steiermark, Kärnthen, Krain, Istrien und Dalmatien.
8. „ h. Nord-Italien.
9. „ i. Süd-Italien, Sicilien und benachbarte Inseln, Sardinien und Corsica.
10. „ k. Die Schweiz.

Abtheilung V. West-Europa.

1. V. a. Frankreich (ausser Corsica).
2. „ b. Spanien und Portugal.
3. „ c. Belgien.
4. „ d. England, Schottland und Irland.
5. „ e. Holland.

Abtheilung VI. Nord-Europa (Skandinavien).

1. VI. a. Dänemark.
2. „ b. Norwegen.
3. „ c. Schweden.

Abtheilung VII. Nachbildungen und Modelle.

1. VII. a. Gipsabgüsse, galvanoplastische Nachbildungen.
2. „ b. Modelle.
3. „ c. Bildliche Darstellungen.

Abtheilung VIII. Doubletten.

II. Katalog des wissenschaftlichen Apparates.

C. Archiv und Handbibliothek.

Abtheilung IX. Archivalia.

1. IX. a. Handzeichnungen, Photographieen und gedruckte Abbildungen.
2. „ b. Original-Fundberichte (Manuscripte), Zeitungs- und Journal-Berichte etc.
3. „ c. Aeltere Kataloge, Original-Kataloge, Neben-Kataloge und Verzeichniss der Gold- und Silberfunde.
4. „ d. Karten, kartographische Arbeiten.

Abtheilung X. Handbibliothek.

Dem Plan zur Aufstellung der Alterthümer aus den ausserdeutschen Ländern Europa's liegt die gleiche Anordnung, wie die des Katalogs zu Grunde, indem vom Osten zur Mitte, dem Süden und Westen vorgegangen wird und der Norden den Beschluss bildet. Dasselbe Princip ist auch bei der Anordnung der Alterthümer Deutschlands massgebend und zwar folgen sich: 1. **Ost-Deutschland** (Ost- und West-Preussen, Pommern, Posen, Schlesien, Brandenburg), 2. **Mittel-Deutschl.** (Prov. Sachsen, Königr. Sachsen, Thüringen), 3. **Süd-D.** (Bayern, Württemberg, Baden, Elsass. Rheinbayern, Hessen-Darmstadt), 4. **West-D.** (Rheinprov., Hessen-Nassau, Westfalen), 5. **Nordwest-D.** (Hannover, Meklenburg, Schleswig-Holstein).

Abkürzungen.

Hhe. = Höhe.
Lge. = Länge.
gr. Br. = grösste Breite.
kl. Br. = kleinste Breite.
o. Dm. = oberer Durchmesser.
m. Dm. = mittlerer Durchmesser.
u. Dm. = unterer Durchmesser.
gr. Uf. = grösster Umfang.

Org. Subst. = Organische Substanz.

Summe d. Gegenst. = Summe der Gegenstände.

Br. u. E. = Bronze und Eisen.
Elktrn. = Elektron.
Bernst. = Bernstein.
Elfenbn. = Elfenbein.
Muschln. = Muscheln.

Ansiedelngn. = Ansiedelungen.
Höhln. = Höhlen.
Pfahlbtn. = Pfahlbauten.
Befestg. = Befestigungen.
Hügelgr. = Hügelgräber.
Skeletgr. = Skeletgräber.
Gr. m. p. Vbr. = Gräber mit partieller Verbrennung.
tot. V. = totale Verbrennung.
Unbest. = Unbestimmt.

Bemerkung: Die Summe der Gegenstände aus Stein enthält auch die Zahl der Flintgegenstände.

Fol. 1 — Abtheilung: Ig. Sachsen.

1. Nummer.	2. Fundort.	3. Zeichnung.	4. Gegenstand, dessen Art, Form, Ornament und Erhaltungs-Zustand.	5. Maasse.	6. Material u. Farbe.
Laufende No. 1. Acten-No. 1055 de 80 Inventar-No. II 31.80 Frühere No.	Ort: Stendal Kreis: Stendal. Regierungsbezirk: Magdeburg. Land:		Urne, mit Deckel Henk.	Hhe.: 11 cm Lge.: gr. Br.: kl. Br.: o. Dm. 14,5 m. Dm. u. Dm. 9,5 gr. Uf. 62.	Gestein: (Flint:) Metall: Thon: gelbgrau Glas: Org. Subst.:
Laufende No. 2. Acten-No. 4 Inventar-No. 4 Frühere No.	Ort: Stendal Kreis: Regierungsbezirk: Land:		Theil spitze; Lanzenspitze mit Knauz ornam. Mittelalterlich.	Hhe.: Lge.: gr. Br.: kl. Br.: o. Dm. m. Dm. u. Dm. gr. Uf.	Gestein: (Flint:) Metall: Eisen und Bronze Thon: Glas: Org. Subst.:
Laufende No. 3. Acten-No. 2432/79 Inventar-No. III 20.80 Frühere No.	Ort: Laubingen Kreis: Eckartsberga. Regierungsbezirk: Merseburg. Land:		Silberner, stark oxydierter u. zerbrochener Ring aus dünnem Draht.	Hhe.: Lge.: gr. Br.: kl. Br.: o. Dm. m. Dm. 3,2 u. Dm. gr. Uf.	Gestein: (Flint:) Metall: Silber. Thon: Glas: Org. Subst.:
Laufende No. 4. Acten-No. 4 Inventar-No. Frühere No.	Ort: Laubingen Kreis: Regierungsbezirk: Land:		Kleiner Bronzering, offen, mit einem stark breitgeschlagenen und 2 mal in verschiedener Richtung aufgebogenem Ende. (Schläfenring).	Hhe.: Lge.: gr. Br.: 2,3 kl. Br.: o. Dm. m. Dm. u. Dm. gr. Uf.	Gestein: (Flint:) Metall: Bronze ? Thon: Glas: Org. Subst.:
Laufende No. 5. Acten-No. 4 Inventar-No. Frühere No.	Ort: Laubingen Kreis: Regierungsbezirk: Land:		Kleiner silberner Ohrring mit anhängender kleiner länglicher Perle aus grünlichem Schmelz.	Hhe.: Lge.: gr. Br.: kl. Br.: o. Dm. m. Dm. u. Dm. gr. Uf.	Gestein: (Flint:) Metall: Silber. Thon: Glas: grünlich. Org. Subst.:
Laufende No. 6. Acten-No. Inventar-No. Frühere No.	Ort: Laubingen Kreis: Regierungsbezirk: Land:		3 kleine Ringe aus Silber von der Form der Schläfenringe, wie Nro Ig. 4.; z. T. stark beschädigt.	Hhe.: Lge.: gr. Br.: 1,3 kl. Br.: o. Dm. m. Dm. u. Dm. gr. Uf.	Gestein: (Flint:) Metall: Silber. Thon: Glas: Org. Subst.:
Laufende No. 7. Acten-No. Inventar-No. Frühere No.	Ort: Laubingen Kreis: Regierungsbezirk: Land:	7 - 16.	Goldmünze v. Valerian	Hhe.: Lge.: gr. Br.: kl. Br.: o. Dm. m. Dm. u. Dm. gr. Uf.	Gestein: (Flint:) Metall: Thon: Glas: Org. Subst.:

Summe d. Gegenst.: a. Stein: (Flint:) Bronze: Eisen: Br. u. E.: Gold: Silber: Elktr.:
Thon: Glas: Bernst.: Holz: Horn: Knochen: Elfenbn.: Muschln.:

Total-Summe d. Gegenst.: a. Stein: (Flint:) Bronze: Eisen: Br. u. E.: Gold: Silber: Elktr.:
Thon: Glas: Bernst.: Holz: Horn: Knochen: Elfenbn.: Muschln.:

Abtheilung: Ig — Fol. 1.

7. Etikett-Nummer.	8. Zubehörige Funde.	9. Art der Fundstätte.	10. Bestattungsart.	11. Bemerkungen.	12. Vorbesitzer Jahr und Art der Erwerbung.
№ Ig 1		See oder Moor? Acker, Haide, Wald? Offene Ansiedelung, Höhle, Pfahlbau? Befestigung? Dolmen, Ganggrab, Riesenbett? Stein oder Erdhügel? Flachgrab?	Leichenbeisetzung? (hockend od. gestreckt od. Schädelgrab?) Partielle oder totale Verbrennung? Mit Beigabe von Thierknochen?	1577 ml.	Hr. Leopold Goldstein in Potsdam 1880. Geschenk. EVI 8.12.80
№ Ig 2		See oder Moor? Acker, Haide, Wald? Offene Ansiedelung, Höhle, Pfahlbau? Befestigung? Dolmen, Ganggrab, Riesenbett? Stein oder Erdhügel? Flachgrab?	Leichenbeisetzung? (hockend od. gestreckt od. Schädelgrab?) Partielle oder totale Verbrennung? Mit Beigabe von Thierknochen?		4
№ Ig 3.		See oder Moor? Acker, Haide, Wald? Offene Ansiedelung, Höhle, Pfahlbau? Befestigung? Dolmen, Ganggrab, Riesenbett? Stein oder Erdhügel? Flachgrab?	Leichenbeisetzung? (hockend od. gestreckt od. Schädelgrab?) Partielle oder totale Verbrennung? Mit Beigabe von Thierknochen?	West-Berlin Halle	Dr. Jentzsch, Assistent b. d. geolog. Landesanst. Berlin N. Invalidenstr. 1879.
№ Ig 4		See oder Moor? Acker, Haide, Wald? Offene Ansiedelung, Höhle, Pfahlbau? Befestigung? Dolmen, Ganggrab, Riesenbett? Stein oder Erdhügel? Flachgrab?	Leichenbeisetzung? (hockend od. gestreckt od. Schädelgrab?) Partielle oder totale Verbrennung? Mit Beigabe von Thierknochen?	West-Berlin Halle	
№ Ig 5		See oder Moor? Acker, Haide, Wald? Offene Ansiedelung, Höhle, Pfahlbau? Befestigung? Dolmen, Ganggrab, Riesenbett? Stein oder Erdhügel? Flachgrab?	Leichenbeisetzung? (hockend od. gestreckt od. Schädelgrab?) Partielle oder totale Verbrennung? Mit Beigabe von Thierknochen?	West-Berlin Halle	
№ Ig 6		See oder Moor? Acker, Haide, Wald? Offene Ansiedelung, Höhle, Pfahlbau? Befestigung? Dolmen, Ganggrab, Riesenbett? Stein oder Erdhügel? Flachgrab?	Leichenbeisetzung? (hockend od. gestreckt od. Schädelgrab?) Partielle oder totale Verbrennung? Mit Beigabe von Thierknochen?	a-e) West-Berlin Halle	
№ Ig 7		See oder Moor? Acker, Haide, Wald? Offene Ansiedelung, Höhle, Pfahlbau? Befestigung? Dolmen, Ganggrab, Riesenbett? Stein oder Erdhügel? Flachgrab?	Leichenbeisetzung? (hockend od. gestreckt od. Schädelgrab?) Partielle oder totale Verbrennung? Mit Beigabe von Thierknochen?	Am 13.10.88. an das Königl. Museum f. Völkerkunde gegeben. Cf. Verz. Nro 2147/83. A. Voss Halle	

Summe der Funde: a. Seen: Mooren: Acker: Haide: Wald: Ansiedelngn.: Höhln.: Pfahlbtn.:
Befstg.: Dolmen etc. Hügelgr.: Flachgr.: Skeletgr.: Gr. m. p. Vbr. tot. V.: Unbest.:

Total-Summe d. Funde: a. Seen: Mooren: Acker: Haide: Wald: Ansiedelngn.: Höhln.: Pfahlbtn.:
Befstg.: Dolmen etc. Hügelgr.: Flachgr.: Skeletgr.: Gr. m. p. Vbr. tot. V.: Unbest.:

Fol. 2. Abtheilung: Ig Sachsen

1. Nummer.	2. Fundort.	3. Zeichnung.	4. Gegenstand, dessen Art, Form, Ornament und Erhaltungs-Zustand.	5. Maasse.	6. Material u. Farbe.
Laufende No. 8 Acten-No. 928.80. Inventar-No. I. 36.80. Frühere No.	Ort: Leubingen. Kreis: Eckartsberga. Regierungsbezirk: Merseburg. Land:		Fibula von Gold, 3 Windungen, (Fingerring).	Hhe.: Lge.: gr. Br.: kl. Br.: o. Dm. m. Dm. u. Dm. gr. Uf.	Gestein: (Flint:) Metall: Thon: Glas: Org. Subst.:
Laufende No. 9 Acten-No. Inventar-No. Frühere No.	Ort: Leubingen. Kreis: Regierungsbezirk: Land:		1 Fragmente von einem bronzen Gefäss.	Hhe.: Lge.: 9. 4,5 2,7 gr. Br.: kl. Br.: o. Dm. m. Dm. u. Dm. gr. Uf.	Gestein: (Flint:) Metall: Thon: Glas: Org. Subst.:
Laufende No. 10 Acten-No. Inventar-No. Frühere No.	Ort: Leubingen. Kreis: Regierungsbezirk: Land:		3 Knopfstücke einer Hemmung v. Bronze.	Hhe.: Lge.: 4,3 4,3 3,7 gr. Br.: kl. Br.: o. Dm. m. Dm. u. Dm. gr. Uf.	Gestein: (Flint:) Metall: Thon: Glas: Org. Subst.:
Laufende No. 11 Acten-No. Inventar-No. Frühere No.	Ort: Leubingen. Kreis: Regierungsbezirk: Land:		Kleiner Ring.	Hhe.: Lge.: 3,4 gr. Br.: kl. Br.: o. Dm. m. Dm. u. Dm. gr. Uf.	Gestein: (Flint:) Metall: Thon: Glas: Org. Subst.:
Laufende No. 12 Acten-No. Inventar-No. Frühere No.	Ort: Leubingen. Kreis: Regierungsbezirk: Land:		7 Knopfstücke von Fibeln etc. aus Bronze. 6. Stück einer Kreisform	Hhe.: Lge.: gr. Br.: kl. Br.: o. Dm. m. Dm. u. Dm. gr. Uf.	Gestein: (Flint:) Metall: Thon: Glas: Org. Subst.:
Laufende No. 13. Acten-No. Inventar-No. Frühere No.	Ort: Leubingen. Kreis: Regierungsbezirk: Land:		Ring aus Bronzedraht.	Hhe.: Lge.: gr. Br.: kl. Br.: o. Dm. m. Dm. 2,5 u. Dm. gr. Uf.	Gestein: (Flint:) Metall: Thon: Glas: Org. Subst.:
Laufende No. 14. Acten-No. Inventar-No. Frühere No.	Ort: Leubingen. Kreis: Regierungsbezirk: Land:		Knopfstück einer Fibel, aus Bronze.	Hhe.: Lge.: 2,5 gr. Br.: 3,5 kl. Br.: o. Dm. m. Dm. u. Dm. gr. Uf.	Gestein: (Flint:) Metall: Thon: Glas: Org. Subst.:

Summe d. Gegenst.:	a. Stein:	(Flint:	) Bronze:	Eisen:	Br. u. E.:	Gold:	Silber:	Elktr.:
	Thon:	Glas:	Bernst.:	Holz:	Horn:	Knochen:	Elfenbn.:	Muschln.:
Total-Summe d. Gegenst.:	a. Stein:	(Flint:	) Bronze:	Eisen:	Br. u. E.:	Gold:	Silber:	Elktr.:
	Thon:	Glas:	Bernst.:	Holz:	Horn:	Knochen:	Elfenbn.:	Muschln.:

Abtheilung: Ig Sachsen Fol. 2

7. Etikett-Nummer.	8. Zubehörige Funde.	9. Art der Fundstätte.		10. Bestattungsart.	11. Bemerkungen.	12. Vorbesitzer Jahr und Art der Erwerbung.
№ Ig 8		See oder Moor? Acker, Haide, Wald? Offene Ansiedelung, Höhle, Pfahlbau? Befestigung?	Dolmen, Ganggrab, Riesenbett? Stein oder Erdhügel? Flachgrab?	Leichenbeisetzung? (hockend od. gestreckt od. Schädelgrab?) Partielle oder totale Verbrennung? Mit Beigabe von Thierknochen?	Karbi Halle	(Eisenbahn-Direction Magdeburg.)
№ Ig 9		See oder Moor? Acker, Haide, Wald? Offene Ansiedelung, Höhle, Pfahlbau? Befestigung?	Dolmen, Ganggrab, Riesenbett? Stein oder Erdhügel? Flachgrab?	Leichenbeisetzung? (hockend od. gestreckt od. Schädelgrab?) Partielle oder totale Verbrennung? Mit Beigabe von Thierknochen?	West-Berlin Halle	
№ Ig 10		See oder Moor? Acker, Haide, Wald? Offene Ansiedelung, Höhle, Pfahlbau? Befestigung?	Dolmen, Ganggrab, Riesenbett? Stein oder Erdhügel? Flachgrab?	Leichenbeisetzung? (hockend od. gestreckt od. Schädelgrab?) Partielle oder totale Verbrennung? Mit Beigabe von Thierknochen?	West-Berlin Halle	
№ Ig 11		See oder Moor? Acker, Haide, Wald? Offene Ansiedelung, Höhle, Pfahlbau? Befestigung?	Dolmen, Ganggrab, Riesenbett? Stein oder Erdhügel? Flachgrab?	Leichenbeisetzung? (hockend od. gestreckt od. Schädelgrab?) Partielle oder totale Verbrennung? Mit Beigabe von Thierknochen?	West-Berlin Halle	
№ Ig 12 a-b		See oder Moor? Acker, Haide, Wald? Offene Ansiedelung, Höhle, Pfahlbau? Befestigung?	Dolmen, Ganggrab, Riesenbett? Stein oder Erdhügel? Flachgrab?	Leichenbeisetzung? (hockend od. gestreckt od. Schädelgrab?) Partielle oder totale Verbrennung? Mit Beigabe von Thierknochen?	a, b) West-Berlin Halle	
№ Ig 13		See oder Moor? Acker, Haide, Wald? Offene Ansiedelung, Höhle, Pfahlbau? Befestigung?	Dolmen, Ganggrab, Riesenbett? Stein oder Erdhügel? Flachgrab?	Leichenbeisetzung? (hockend od. gestreckt od. Schädelgrab?) Partielle oder totale Verbrennung? Mit Beigabe von Thierknochen?	West-Berlin Halle	
№ Ig 14		See oder Moor? Acker, Haide, Wald? Offene Ansiedelung, Höhle, Pfahlbau? Befestigung?	Dolmen, Ganggrab, Riesenbett? Stein oder Erdhügel? Flachgrab?	Leichenbeisetzung? (hockend od. gestreckt od. Schädelgrab?) Partielle oder totale Verbrennung? Mit Beigabe von Thierknochen?	West-Berlin Halle	

Summe der Funde:	a. Seen:	Mooren:	Acker:	Haide:	Wald:	Ansiedelngn.:	Höhln.:	Pfahlbtn.:
	Befstg.:	Dolmen etc.	Hügelgr.:	Flachgr.:	Skeletgr.:	Gr. m. p. Vbr.	tot. V.:	Unbest.:
Total-Summe d. Funde:	a. Seen:	Mooren:	Acker:	Haide:	Wald:	Ansiedelngn.:	Höhln.:	Pfahlbtn.:
	Befstg.:	Dolmen etc.	Hügelgr.:	Flachgr.:	Skeletgr.:	Gr. m. p. Vbr.	tot. V.:	Unbest.:

Fol. 3. Abtheilung: Ig. Sachsen

1. Nummer.	2. Fundort.	3. Zeichnung.	4. Gegenstand, dessen Art, Form, Ornament und Erhaltungs-Zustand.	5. Maasse.	6. Material u. Farbe.
Laufende No. 15 Acten-No. Inventar-No. Frühere No.	Ort: Leubingen. Kreis: Eckartsberga. Regierungsbezirk: Merseburg. Land:		Fragment von einem bronzegriff. Flenkel ansatz	Hhe.: Lge.: 6 gr. Br.: 2,7 kl. Br.: o. Dm. m. Dm. u. Dm. gr. Uf.	Gestein: (Flint:) Metall: Thon: Glas: Org. Subst.:
Laufende No. 16 Acten-No. Inventar-No. Frühere No.	Ort: Leubingen. Kreis: Regierungsbezirk: Land:		Dünnbohrter schwerer Steinhammer.	Hhe.: Lge.: 15 gr. Br.: 5 kl. Br.: o. Dm. m. Dm. u. Dm. gr. Uf.	Gestein: (Flint:) Metall: Thon: Glas: Org. Subst.:
Laufende No. 17. Acten-No. 582/80 2303.79. Inventar-No. 21/80 Frühere No.	Ort: ~~Leubingen.~~ Voigtstedt. Kreis: Langerhausen Regierungsbezirk: Merseburg. Land:	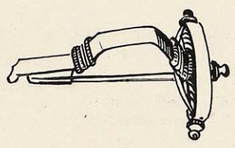	Silberner Fibel.	Hhe.: Lge.: 8,5 gr. Br.: kl. Br.: o. Dm. m. Dm. u. Dm. gr. Uf.	Gestein: (Flint:) Metall: Thon: Glas: Org. Subst.:
Laufende No. Acten-No. 18 Inventar-No. Frühere No.	Ort: Voigtstedt. ~~Leubingen.~~ Kreis: Regierungsbezirk: Land:	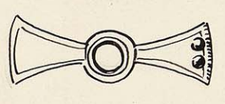	2 Fragmente einer silbernen Zierath.	Hhe.: Lge.: 6,3. gr. Br.: kl. Br.: o. Dm. m. Dm. u. Dm. gr. Uf.	Gestein: (Flint:) Metall: Thon: Glas: Org. Subst.:
Laufende No. 19 Acten-No. Inventar-No. Frühere No.	Ort: Voigtstedt. ~~Leubingen.~~ Kreis: Regierungsbezirk: Land:	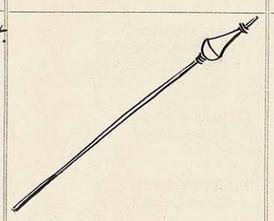	Silberner Nagel.	Hhe.: Lge.: 20 gr. Br.: kl. Br.: o. Dm. m. Dm. u. Dm. gr. Uf.	Gestein: (Flint:) Metall: Thon: Glas: Org. Subst.:
Laufende No. 20 Acten-No. Inventar-No. Frühere No.	Ort: Voigtstedt. ~~Leubingen.~~ Kreis: Regierungsbezirk: Land:		Goldener Fadenring.	Hhe.: Lge.: gr. Br.: kl. Br.: o. Dm. m. Dm. u. Dm. gr. Uf.	Gestein: (Flint:) Metall: Thon: Glas: Org. Subst.:
Laufende No. 21. Acten-No. Inventar-No. Frühere No.	Ort: Voigtstedt. ~~Leubingen.~~ Kreis: Regierungsbezirk: Land:		Durchbohrte Perle von Bernstein.	Hhe.: Lge.: gr. Br.: kl. Br.: o. Dm. m. Dm. u. Dm. gr. Uf.	Gestein: (Flint:) Metall: Thon: Glas: Org. Subst.:

Summe d. Gegenst.:	a. Stein:	(Flint:	) Bronze:	Eisen:	Br. u. E.:	Gold:	Silber:	Elktr.:
	Thon:	Glas:	Bernst.:	Holz:	Horn:	Knochen:	Elfenbn.:	Muschln.:
Total-Summe d. Gegenst.:	a. Stein:	(Flint:	) Bronze:	Eisen:	Br. u. E.:	Gold:	Silber:	Elktr.:
	Thon:	Glas:	Bernst.:	Holz:	Horn:	Knochen:	Elfenbn.:	Muschln.:

Abtheilung: Ig. Sachsen Fol. 3.

7. Etikett-Nummer.	8. Zubehörige Funde.	9. Art der Fundstätte.		10. Bestattungsart.	11. Bemerkungen.	12. Vorbesitzer Jahr und Art der Erwerbung.
№ Ig 15		See oder Moor? Acker, Haide, Wald? Offene Ansiedelung, Höhle, Pfahlbau? Befestigung?	Dolmen, Ganggrab, Riesenbett? Stein oder Erdhügel? Flachgrab?	Leichenbeisetzung? (hockend od. gestreckt od. Schädelgrab?) Partielle oder totale Verbrennung? Mit Beigabe von Thierknochen?	Karbi Halle	Eckenbeck-Stiftung in Magdeburg.
№ Ig 16		See oder Moor? Acker, Haide, Wald? Offene Ansiedelung, Höhle, Pfahlbau? Befestigung?	Dolmen, Ganggrab, Riesenbett? Stein oder Erdhügel? Flachgrab?	Leichenbeisetzung? (hockend od. gestreckt od. Schädelgrab?) Partielle oder totale Verbrennung? Mit Beigabe von Thierknochen?	Halle	1869 u. d. Kgl. Landesschule Pforta. Ankauf.
№ Ig 17	I 5699-5702 u. I 11273-11295.	See oder Moor? Acker, Haide, Wald? Offene Ansiedelung, Höhle, Pfahlbau? Befestigung?	Dolmen, Ganggrab, Riesenbett? Stein oder Erdhügel? Flachgrab?	Leichenbeisetzung? (hockend od. gestreckt od. Schädelgrab?) Partielle oder totale Verbrennung? Mit Beigabe von Thierknochen?	Karbi Halle	
№ Ig 18		See oder Moor? Acker, Haide, Wald? Offene Ansiedelung, Höhle, Pfahlbau? Befestigung?	Dolmen, Ganggrab, Riesenbett? Stein oder Erdhügel? Flachgrab?	Leichenbeisetzung? (hockend od. gestreckt od. Schädelgrab?) Partielle oder totale Verbrennung? Mit Beigabe von Thierknochen?	Halle	
№ Ig 19		See oder Moor? Acker, Haide, Wald? Offene Ansiedelung, Höhle, Pfahlbau? Befestigung?	Dolmen, Ganggrab, Riesenbett? Stein oder Erdhügel? Flachgrab?	Leichenbeisetzung? (hockend od. gestreckt od. Schädelgrab?) Partielle oder totale Verbrennung? Mit Beigabe von Thierknochen?	Halle	
№ Ig 20		See oder Moor? Acker, Haide, Wald? Offene Ansiedelung, Höhle, Pfahlbau? Befestigung?	Dolmen, Ganggrab, Riesenbett? Stein oder Erdhügel? Flachgrab?	Leichenbeisetzung? (hockend od. gestreckt od. Schädelgrab?) Partielle oder totale Verbrennung? Mit Beigabe von Thierknochen?	Halle	
№ Ig 21.		See oder Moor? Acker, Haide, Wald? Offene Ansiedelung, Höhle, Pfahlbau? Befestigung?	Dolmen, Ganggrab, Riesenbett? Stein oder Erdhügel? Flachgrab?	Leichenbeisetzung? (hockend od. gestreckt od. Schädelgrab?) Partielle oder totale Verbrennung? Mit Beigabe von Thierknochen?	Halle	

Summe der Funde:	a. Seen:	Mooren:	Acker:	Haide:	Wald:	Ansiedelngn.:	Höhln.:	Pfahlbtn.:
	Befstg.:	Dolmen etc.	Hügelgr.:	Flachgr.:	Skeletgr.:	Gr. m. p. Vbr.	tot. V.:	Unbest.:
Total-Summe d. Funde:	a. Seen:	Mooren:	Acker:	Haide:	Wald:	Ansiedelngn.:	Höhln.:	Pfahlbtn.:
	Befstg.:	Dolmen etc.	Hügelgr.:	Flachgr.:	Skeletgr.:	Gr. m. p. Vbr.	tot. V.:	Unbest.:

Fol. 4 Abtheilung: Ig. Sachsen

1. Nummer.	2. Fundort.	3. Zeichnung.	4. Gegenstand, dessen Art, Form, Ornament und Erhaltungs-Zustand.	5. Maasse.	6. Material u. Farbe.
Laufende No. 22 Acten-No. 647.80. Inventar-No. II. 22.80. Frühere No.	Ort: Seehausen. Kreis: Osterburg. Regierungsbezirk: Magdeburg. Land:		Massiver Ohrenring von Bronze.	Hhe.: Lge.: gr. Br.: 11 kl. Br.: 9 o. Dm. m. Dm. u. Dm. gr. Uf. 10,5	Gestein: (Flint:) Metall: Thon: Glas: Org. Subst.:
Laufende No. 23 Acten-No. 2524.80. Inventar-No. II. 42.80. Frühere No.	Ort: Stöbnitz. Kreis: Querfurt. Regierungsbezirk: Land:		Zerscherbtes Gefäss aus bräunlichem Thon.	Hhe.: 13 Lge.: gr. Br.: kl. Br.: o. Dm. 9,5 m. Dm. u. Dm. 6,2 gr. Uf. 46,7	Gestein: (Flint:) Metall: Thon: Glas: Org. Subst.:
Laufende No. 24 Acten-No. 2524.80. Inventar-No. II 42.80. Frühere No.	Ort: Stöbnitz. Kreis: Querfurt. Regierungsbezirk: Land:		Kleines einhenkliges Gefäss.	Hhe.: 6 Lge.: gr. Br.: kl. Br.: o. Dm. 6 m. Dm. u. Dm. 3,3. gr. Uf.	Gestein: (Flint:) Metall: Thon: Glas: Org. Subst.:
Laufende No. 25 Acten-No. Inventar-No. Frühere No.	Ort: Stöbnitz. Kreis: Regierungsbezirk: Land:		Kleine Fragmente von Bronze.	Hhe.: Lge.: gr. Br.: kl. Br.: o. Dm. m. Dm. u. Dm. gr. Uf.	Gestein: (Flint:) Metall: Thon: Glas: Org. Subst.:
Laufende No. 26 Acten-No. Inventar-No. Frühere No.	Ort: Stöbnitz. Kreis: Regierungsbezirk: Land;		Mehrere Fragmente von dünnen Gefässen.	Hhe.: Lge.: gr. Br.: kl. Br.: o. Dm. m. Dm. u. Dm. gr. Uf.	Gestein: (Flint:) Metall: Thon: Glas: Org. Subst.:
Laufende No. 27 Acten-No. 1249 de 80 Inventar-No. II 34.81. Frühere No. 43.	Ort: Aschersleben Kreis: Regierungsbezirk: Magdeburg Land: Sachsen.	 1/5.	Urne mit zum Theil Buckeln (aus Stücken zusammengesetzt) Rand und Boden defect; schwarz und blank	Hhe.: 17 cm Lge.: gr. Br.: kl. Br.: o. Dm. 14 cm m. Dm. 22,5 u. Dm. 9 cm gr. Uf. 70 cm	Gestein: (Flint:) Metall: Thon: Glas: Org. Subst.:
Laufende No. 28 ab. Acten-No. 382 und 560 de 82 Inventar-No. II 10.82 Frühere No.	Ort: Wilsleben Kreis: Aschersleben Regierungsbezirk: Land: Sachsen	 ca 3/20.	Urne in Gestalt eines Hauses mit Giebelverzierungen, Thüröffnung und Verschluss-Platte(?)	Hhe.: 225 Lge.: 19 gr. Br.: 16,5 kl. Br.: o. Dm. m. Dm. u. Dm. 10. gr. Uf.	Gestein: (Flint:) Metall: Thon: Glas: Org. Subst.:

Summe d. Gegenst.:	a. Stein:	(Flint:	) Bronze:	Eisen:	Br. u. E.:	Gold:	Silber:	Elktr.:
	Thon:	Glas:	Bernst.:	Holz:	Horn:	Knochen:	Elfenbn.:	Muschln.:
Total-Summe d. Gegenst.:	a. Stein:	(Flint:	) Bronze:	Eisen:	Br. u. E.:	Gold:	Silber:	Elktr.:
	Thon:	Glas:	Bernst.:	Holz:	Horn:	Knochen:	Elfenbn.:	Muschln.:

Abtheilung: Ig. Sachsen Fol. 4

7. Etikett-Nummer.	8. Zubehörige Funde.	9. Art der Fundstätte.		10. Bestattungsart.	11. Bemerkungen.	12. Vorbesitzer Jahr und Art der Erwerbung.
№ Ig 22		See oder Moor? Acker, Haide, Wald? Offene Ansiedelung, Höhle, Pfahlbau? Befestigung?	Dolmen, Ganggrab, Riesenbett? Stein oder Erdhügel? Flachgrab?	Leichenbeisetzung? (hockend od. gestreckt od. Schädelgrab?) Partielle oder totale Verbrennung? Mit Beigabe von Thierknochen?		Von L. Rosenthal. Berlin.
№ Ig 23		See oder Moor? Acker, Haide, Wald? Offene Ansiedelung, Höhle, Pfahlbau? Befestigung?	Dolmen, Ganggrab, Riesenbett? Stein oder Erdhügel? Flachgrab?	Leichenbeisetzung? (hockend od. gestreckt od. Schädelgrab?) Partielle oder totale Verbrennung? Mit Beigabe von Thierknochen?	Karlsh Halle	Von Lehrer Schüler in Naumburg. EJ II 8780 9280 Geschenk. 1873 vorh.
№ Ig 24		See oder Moor? Acker, Haide, Wald? Offene Ansiedelung, Höhle, Pfahlbau? Befestigung?	Dolmen, Ganggrab, Riesenbett? Stein oder Erdhügel? Flachgrab?	Leichenbeisetzung? (hockend od. gestreckt od. Schädelgrab?) Partielle oder totale Verbrennung? Mit Beigabe von Thierknochen?	Halle	1877 ank.
№ Ig 25		See oder Moor? Acker, Haide, Wald? Offene Ansiedelung, Höhle, Pfahlbau? Befestigung?	Dolmen, Ganggrab, Riesenbett? Stein oder Erdhügel? Flachgrab?	Leichenbeisetzung? (hockend od. gestreckt od. Schädelgrab?) Partielle oder totale Verbrennung? Mit Beigabe von Thierknochen?	Halle	
№ Ig 26.		See oder Moor? Acker, Haide, Wald? Offene Ansiedelung, Höhle, Pfahlbau? Befestigung?	Dolmen, Ganggrab, Riesenbett? Stein oder Erdhügel? Flachgrab?	Leichenbeisetzung? (hockend od. gestreckt od. Schädelgrab?) Partielle oder totale Verbrennung? Mit Beigabe von Thierknochen?	Halle	
№ Ig 27a		See oder Moor? Acker, Haide, Wald? Offene Ansiedelung, Höhle, Pfahlbau? Befestigung?	Dolmen, Ganggrab, Riesenbett? Stein oder Erdhügel? Flachgrab?	Leichenbeisetzung? (hockend od. gestreckt od. Schädelgrab?) Partielle oder totale Verbrennung? Mit Beigabe von Thierknochen?	zerstört 1877 vorh. Karlsh Halle	Von H. Schilling in Hamburg 1881 Geschenk. EJ IV 6580
№ Ig 28a und b.	Ig 29, 86 bis 89.	See oder Moor? Acker, Haide, Wald? Offene Ansiedelung, Höhle, Pfahlbau? Befestigung?	Dolmen, Ganggrab, Riesenbett? Stein oder Erdhügel? Flachgrab?	Leichenbeisetzung? (hockend od. gestreckt od. Schädelgrab?) Partielle oder totale Verbrennung? Mit Beigabe von Thierknochen?	Karlsh Halle	Von Gustav Becker in Wilsleben. 1882. Geschenk. EJ I 50/82

Summe der Funde:	a. Seen:	Mooren:	Acker:	Haide:	Wald:	Ansiedelngn.:	Höhln.:	Pfahlbtn.:
	Befstg.:	Dolmen etc.	Hügelgr.:	Flachgr.:	Skeletgr.:	Gr. m. p. Vbr.	tot. V.:	Unbest.:
Total-Summe d. Funde:	a. Seen:	Mooren:	Acker:	Haide:	Wald:	Ansiedelngn.:	Höhln.:	Pfahlbtn.:
	Befstg.:	Dolmen etc.	Hügelgr.:	Flachgr.:	Skeletgr.:	Gr. m. p. Vbr.	tot. V.:	Unbest.:

Fol. 5. Abtheilung: Ig. Sachsen

1. Nummer.	2. Fundort.	3. Zeichnung.	4. Gegenstand, dessen Art, Form, Ornament und Erhaltungs-Zustand.	5. Maasse.	6. Material u. Farbe.
Laufende No. 29 a/b. Acten-No. 332 u. 350/82 Inventar-No. II. 10. 82. Frühere No.	Ort: Wiesleben Kreis: Aschersleben Regierungsbezirk: Land: Sachsen.	 1/10.	Urne mit 2 Henkeln und Rinfalmuster verziert, Henkel abgebrochen, lichtgrau. b. Henkelkrug, kleine Scherben. Inspect.	Hhe.: 21,3 cm Lge.: gr. Br.: kl. Br.: o. Dm. 15,6 m. Dm. 26,3 u. Dm. 9,3 gr. Uf.	Gestein: (Flint:) Metall: Thon: Glas: Org. Subst.:
Laufende No. 30 Acten-No. 365/79 u. 1150/79 Inventar-No. II. 25. 82 Frühere No. III B. 47	Ort: Kreis: Alt-mark Regierungsbezirk: Magdeburg Land:	 Bruchstücke Feuerstein	Ein gegen einander gefügtes Bruchstück eines dreieckigen Feuersteinmessers mit 2 Einkerbungen an einer Schmalseite. Die Bruchstücke weisen Spuren von Politur auf.	Hhe.: 1,3 Lge.: gr. Br.: kl. Br.: o. Dm. m. Dm. 12,5 u. Dm. gr. Uf.	Gestein: (Flint:) Metall: Bronze Thon: Glas: Org. Subst.:
Laufende No. 31 Acten-No. Inventar-No. Frühere No. III B 48	Ort: Kreis: Alt-mark Regierungsbezirk: Magdeburg Land:		Kupferspiralring als Einlegung eines einst aus Holz gefertigten Gefäßes.	Hhe.: 1 Lge.: gr. Br.: kl. Br.: o. Dm. m. Dm. 8 u. Dm. gr. Uf.	Gestein: (Flint:) Metall: Bronze Thon: Glas: Org. Subst.:
Laufende No. 32 Acten-No. Inventar-No. Frühere No. III B 29	Ort: Kreis: Alt-mark Regierungsbezirk: Magdeburg Land:		Ohring, aus Bronzedraht gedrehte Spiralscheibe mit spitzen Enden	Hhe.: 1,3 Lge.: gr. Br.: kl. Br.: o. Dm. m. Dm. 1,7 u. Dm. gr. Uf.	Gestein: (Flint:) Metall: Bronze Thon: Glas: Org. Subst.:
Laufende No. 33 Acten-No. Inventar-No. Frühere No. III B 35	Ort: Kreis: Alt-mark Regierungsbezirk: Magdeburg Land:	 a	9 4. fallblaue Glasperlen, (Königsh.) gestaltet b. Gebrauchte Tongefäße mit horizontalen Riefenlinien	Hhe.: 1,5 Lge.: gr. Br.: kl. Br.: o. Dm. m. Dm. 1,5 u. Dm. gr. Uf.	Gestein: (Flint:) Metall: Thon: braun Glas: fallblau Org. Subst.:
Laufende No. 34 Acten-No. Inventar-No. Frühere No. III B. 34	Ort: Kreis: Alt-mark Regierungsbezirk: Magdeburg Land:		Bronzenadel mit abgebrochenem Kopf	Hhe.: Lge.: 7,5 gr. Br.: kl. Br.: o. Dm. m. Dm. u. Dm. gr. Uf.	Gestein: (Flint:) Metall: Bronze Thon: Glas: Org. Subst.:
Laufende No. 35 Acten-No. Inventar-No. Frühere No. III B 33	Ort: Kreis: Alt-mark Regierungsbezirk: Magdeburg Land:		Abgebrochener Bronzering mit Kammerverzierung	Hhe.: Lge.: 5 gr. Br.: kl. Br.: o. Dm. m. Dm. u. Dm. gr. Uf.	Gestein: (Flint:) Metall: Bronze Thon: Glas: Org. Subst.:

Summe d. Gegenst.: a. Stein: (Flint:) Bronze: Eisen: Br. u. E.: Gold: Silber: Elktr.: / Thon: Glas: Bernst.: Holz: Horn: Knochen: Elfenbn.: Muschln.:

Total-Summe d. Gegenst.: a. Stein: (Flint:) Bronze: Eisen: Br. u. E.: Gold: Silber: Elktr.: / Thon: Glas: Bernst.: Holz: Horn: Knochen: Elfenbn.: Muschln.:

Abtheilung: Ig Sachsen Fol. 5

7. Etikett-Nummer.	8. Zubehörige Funde.	9. Art der Fundstätte.		10. Bestattungsart.	11. Bemerkungen.	12. Vorbesitzer Jahr und Art der Erwerbung.
№ Ig 29a. Ig 29b.	Ig 28/86 bis 89.	See oder Moor? Acker, Haide, Wald? Offene Ansiedelung, Höhle, Pfahlbau? Befestigung?	Dolmen, Ganggrab, Riesenbett? Stein oder Erdhügel? Flachgrab?	Leichenbeisetzung? (hockend od. gestreckt od. Schädelgrab?) Partielle oder totale Verbrennung? Mit Beigabe von Thierknochen?	Kochi Halle	Hrn. Jasper Becker in Wiesleben. 1882 Geschenk.
№ Ig 30		See oder Moor? Acker, Haide, Wald? Offene Ansiedelung, Höhle, Pfahlbau? Befestigung?	Dolmen, Ganggrab, Riesenbett? Stein oder Erdhügel? Flachgrab?	Leichenbeisetzung? (hockend od. gestreckt od. Schädelgrab?) Partielle oder totale Verbrennung? Mit Beigabe von Thierknochen?	Sammlung d. Sagen d. Grafsch. Mansfeld, als Altwarb. Stein mit Näpfchen, Prof. Danneil in d. Altmark.	1963 vorh. Inv. 1985
№ Ig 31		See oder Moor? Acker, Haide, Wald? Offene Ansiedelung, Höhle, Pfahlbau? Befestigung?	Dolmen, Ganggrab, Riesenbett? Stein oder Erdhügel? Flachgrab?	Leichenbeisetzung? (hockend od. gestreckt od. Schädelgrab?) Partielle oder totale Verbrennung? Mit Beigabe von Thierknochen?	Kerbe abgegangen	1963 vorh. Inv. 1985
№ Ig 32		See oder Moor? Acker, Haide, Wald? Offene Ansiedelung, Höhle, Pfahlbau? Befestigung?	Dolmen, Ganggrab, Riesenbett? Stein oder Erdhügel? Flachgrab?	Leichenbeisetzung? (hockend od. gestreckt od. Schädelgrab?) Partielle oder totale Verbrennung? Mit Beigabe von Thierknochen?		1963 vorh. 5 Inv. 1985
№ Ig 33		See oder Moor? Acker, Haide, Wald? Offene Ansiedelung, Höhle, Pfahlbau? Befestigung?	Dolmen, Ganggrab, Riesenbett? Stein oder Erdhügel? Flachgrab?	Leichenbeisetzung? (hockend od. gestreckt od. Schädelgrab?) Partielle oder totale Verbrennung? Mit Beigabe von Thierknochen?	Die Urne, auch Prof. Danneil gef. Kamm fehlt, im Leipziger Mus.	1963 vorh. 5 Inv. 1985
№ Ig 34		See oder Moor? Acker, Haide, Wald? Offene Ansiedelung, Höhle, Pfahlbau? Befestigung?	Dolmen, Ganggrab, Riesenbett? Stein oder Erdhügel? Flachgrab?	Leichenbeisetzung? (hockend od. gestreckt od. Schädelgrab?) Partielle oder totale Verbrennung? Mit Beigabe von Thierknochen?		1963 vorh. 5 Inv. 1985
№ Ig 35		See oder Moor? Acker, Haide, Wald? Offene Ansiedelung, Höhle, Pfahlbau? Befestigung?	Dolmen, Ganggrab, Riesenbett? Stein oder Erdhügel? Flachgrab?	Leichenbeisetzung? (hockend od. gestreckt od. Schädelgrab?) Partielle oder totale Verbrennung? Mit Beigabe von Thierknochen?		1963 vorh. 5 S. H.

Summe der Funde: a. Seen: Mooren: Acker: Haide: Wald: Ansiedelngn.: Höhln.: Pfahlbtn.: / Befstg.: Dolmen etc. Hügelgr.: Flachgr.: Skeletgr.: Gr. m. p. Vbr. tot. V.: Unbest.:

Total-Summe d. Funde: a. Seen: Mooren: Acker: Haide: Wald: Ansiedelngn.: Höhln.: Pfahlbtn.: / Befstg.: Dolmen etc. Hügelgr.: Flachgr.: Skeletgr.: Gr. m. p. Vbr. tot. V.: Unbest.:

1. Nummer.	2. Fundort.	3. Zeichnung.	4. Gegenstand, dessen Art, Form, Ornament und Erhaltungs-Zustand.	5. Maasse.	6. Material u. Farbe.
Laufende No. 36a-b Acten-No. Lo Inventar-No. Lo Frühere No. IV A. 6	Ort: ? Alt- Kreis: } mark Regierungsbezirk: Magdeburg Land:		Grün-räsiger Hügel mit runden bronze-Nägeln, 1 Zipfel und abgebrochen	Hhe.: 4,5 Lge.: 3 gr. Br.: kl. Br.: o. Dm. m. Dm. 4,5 u. Dm. gr. Uf.	Gestein: (Flint:) Metall: bronze ist fest Thon: Glas: Org. Subst.:
Laufende No. 37 Acten-No. Inventar-No. Frühere No. III A 10	Ort: ? Alt- Kreis: } mark Regierungsbezirk: Magdeburg Land:	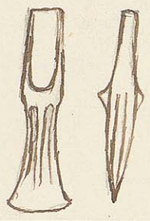	bronzepflattelt mit Querstag und Mittelrippe auf dem Klingenblatt, bräunliche Patina (Moorpatina?)	Hhe.: 2 Lge.: 17,5 gr. Br.: 3,8 kl. Br.: o. Dm. m. Dm. u. Dm. gr. Uf.	Gestein: (Flint:) Metall: bronze Thon: Glas: Org. Subst.:
Laufende No. 38 Acten-No. Inventar-No. Frühere No. I. C. 1.	Ort: ? Alt- Kreis: } mark Regierungsbezirk: Magdeburg Land:	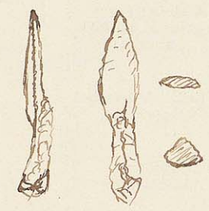	Feuerstein-dolch (Messer-langenspitze) gefärbt an der Spitze ein wenig beschädigt	Hhe.: 2 Lge.: 18,5 gr. Br.: 2,8 kl. Br.: o. Dm. m. Dm. u. Dm. gr. Uf.	Gestein: (Flint: grau) Metall: Thon: Glas: Org. Subst.:
Laufende No. 39 Acten-No. Inventar-No. Frühere No. I C. 3	Ort: ? Alt- Kreis: } mark Regierungsbezirk: Land:	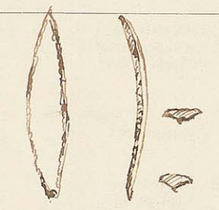	Grosses Hegbenmatisches Messer aus gelbbraunem Feuerstein mit fein gezähnter Kante	Hhe.: 0,5 Lge.: 16,3 gr. Br.: 2,6 kl. Br.: o. Dm. m. Dm. u. Dm. gr. Uf.	Gestein: (Flint: gelb) Metall: Thon: Glas: Org. Subst.:
Laufende No. 40 Acten-No. Inventar-No. Frühere No. I. B. 19	Ort: ? Alt- Kreis: } mark Regierungsbezirk: Magdeburg Land:		Kleines sehr schönes flaches Hügelgeschirr aus Feuerstein-beil (Querbeil?) Arbeit Spitze und Schneiden sind geschliffen	Hhe.: 1 Lge.: 7,7 gr. Br.: 3,2 kl. Br.: o. Dm. m. Dm. u. Dm. gr. Uf.	Gestein: (Flint: Kieselschiefer) Metall: Thon: Glas: Org. Subst.:
Laufende No. 41 Acten-No. Inventar-No. Frühere No. I. B. 5	Ort: ? Alt- Kreis: } mark Regierungsbezirk: Magdeburg Land:	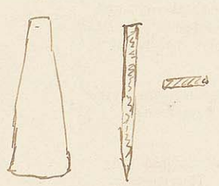	Sehr schönes flaches Feuerstein-beil, mit ausgeschliffener Schneide, Bahnen und Spitze	Hhe.: 1 Lge.: 12,5 gr. Br.: 4,3 kl. Br.: o. Dm. m. Dm. u. Dm. gr. Uf.	Gestein: (Flint: feiner) Metall: Thon: Glas: Org. Subst.:
Laufende No. 42 Acten-No. Inventar-No. Frühere No. I B. 12	Ort: ? Altmark Kreis: Regierungsbezirk: Land:	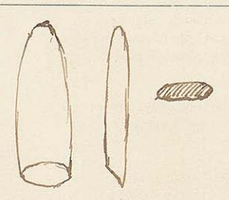	Feiner Querbeil, mit abgerundeten Bahnen	Hhe.: 1,5 Lge.: 14 gr. Br.: 4,5 kl. Br.: o. Dm. m. Dm. u. Dm. gr. Uf.	Gestein: Kieselschiefer (Flint:) Metall: Thon: Glas: Org. Subst.:

Summe d. Gegenst.:	a. Stein:	(Flint:	) Bronze:	Eisen:	Br. u. E.:	Gold:	Silber:	Elktr.:
	Thon:	Glas:	Bernst.:	Holz:	Horn:	Knochen:	Elfenbn.:	Muschln.:
Total-Summe d. Gegenst.:	a. Stein:	(Flint:	) Bronze:	Eisen:	Br. u. E.:	Gold:	Silber:	Elktr.:
	Thon:	Glas:	Bernst.:	Holz:	Horn:	Knochen:	Elfenbn.:	Muschln.:

7. Etikett-Nummer.	8. Zubehörige Funde.	9. Art der Fundstätte.		10. Bestattungsart.	11. Bemerkungen.	12. Vorbesitzer Jahr und Art der Erwerbung.
№ Ig 36a-b		See oder Moor? Acker, Haide, Wald? Offene Ansiedelung, Höhle, Pfahlbau? Befestigung?	Dolmen, Ganggrab, Riesenbett? Stein oder Erdhügel? Flachgrab?	Leichenbeisetzung? (hockend od. gestreckt od. Schädelgrab?) Partielle oder totale Verbrennung? Mit Beigabe von Thierknochen?	Lo.	Kirchner. Uebertragung. Lo 1874 1963 verh. Jan. 1946
№ Ig 37		See oder Moor? Acker, Haide, Wald? Offene Ansiedelung, Höhle, Pfahlbau? Befestigung?	Dolmen, Ganggrab, Riesenbett? Stein oder Erdhügel? Flachgrab?	Leichenbeisetzung? (hockend od. gestreckt od. Schädelgrab?) Partielle oder totale Verbrennung? Mit Beigabe von Thierknochen?		S
№ Ig 38		See oder Moor? Acker, Haide, Wald? Offene Ansiedelung, Höhle, Pfahlbau? Befestigung?	Dolmen, Ganggrab, Riesenbett? Stein oder Erdhügel? Flachgrab?	Leichenbeisetzung? (hockend od. gestreckt od. Schädelgrab?) Partielle oder totale Verbrennung? Mit Beigabe von Thierknochen?		1963 verh. S
№ Ig 39		See oder Moor? Acker, Haide, Wald? Offene Ansiedelung, Höhle, Pfahlbau? Befestigung?	Dolmen, Ganggrab, Riesenbett? Stein oder Erdhügel? Flachgrab?	Leichenbeisetzung? (hockend od. gestreckt od. Schädelgrab?) Partielle oder totale Verbrennung? Mit Beigabe von Thierknochen?		1963 verh. S
№ Ig 40		See oder Moor? Acker, Haide, Wald? Offene Ansiedelung, Höhle, Pfahlbau? Befestigung?	Dolmen, Ganggrab, Riesenbett? Stein oder Erdhügel? Flachgrab?	Leichenbeisetzung? (hockend od. gestreckt od. Schädelgrab?) Partielle oder totale Verbrennung? Mit Beigabe von Thierknochen?		S
№ Ig 41		See oder Moor? Acker, Haide, Wald? Offene Ansiedelung, Höhle, Pfahlbau? Befestigung?	Dolmen, Ganggrab, Riesenbett? Stein oder Erdhügel? Flachgrab?	Leichenbeisetzung? (hockend od. gestreckt od. Schädelgrab?) Partielle oder totale Verbrennung? Mit Beigabe von Thierknochen?		1963 verh. S
№ Ig 42		See oder Moor? Acker, Haide, Wald? Offene Ansiedelung, Höhle, Pfahlbau? Befestigung?	Dolmen, Ganggrab, Riesenbett? Stein oder Erdhügel? Flachgrab?	Leichenbeisetzung? (hockend od. gestreckt od. Schädelgrab?) Partielle oder totale Verbrennung? Mit Beigabe von Thierknochen?		S v. H.

Summe der Funde:	a. Seen:	Mooren:	Acker:	Haide:	Wald:	Ansiedelngn.:	Höhln.:	Pfahlbtn.:
	Befstg.:	Dolmen etc.	Hügelgr.:	Flachgr.:	Skeletgr.:	Gr. m. p. Vbr.	tot. V.:	Unbest.:
Total-Summe d. Funde:	a. Seen:	Mooren:	Acker:	Haide:	Wald:	Ansiedelngn.:	Höhln.:	Pfahlbtn.:
	Befstg.:	Dolmen etc.	Hügelgr.:	Flachgr.:	Skeletgr.:	Gr. m. p. Vbr.	tot. V.:	Unbest.:

Fol. 7. Abtheilung: Ig. Sachsen

1. Nummer.	2. Fundort.	3. Zeichnung.	4. Gegenstand, dessen Art, Form, Ornament und Erhaltungs-Zustand.	5. Maasse.	6. Material u. Farbe.
Laufende No. 43 Acten-No. S. 0 Inventar-No. S.0. Frühere No.	Ort: Güssefeld Kreis: Salzwedel Regierungsbezirk: Magdeburg Land: (Altmark)	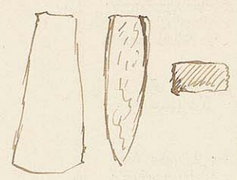	Roher wiesenhiger Feuersteinkeil mit ausgeschliffenen Kopfspitzen	Hhe.: 3 Lge.: 14,5 gr. Br.: 5,5 kl. Br.: o. Dm. m. Dm. u. Dm. gr. Uf.	Gestein: (Flint: Silligrit) Metall: Thon: Glas: Org. Subst.:
Laufende No. 44 Acten-No. Inventar-No. Frühere No. IA.15	Ort: Biese auf Beese Kreis: Salzwedel Regierungsbezirk: Magdeburg Land: (Altmark)		Kurzkeilartiger Feuersteinmeißel mit fast spitzem länglichem Nacken	Hhe.: 3 Lge.: 12,8 gr. Br.: 2,8 kl. Br.: o. Dm. m. Dm. u. Dm. gr. Uf.	Gestein: Grünst. (Flint:) Metall: Thon: Glas: Org. Subst.:
Laufende No. 45 Acten-No. Inventar-No. Frühere No. IA.11	Ort: Dieesdorf auf Dienst Hohen Seben wedel Kreis: Regierungsbezirk: Magdeburg Land: (Altmark		Kurzkeilartiger Feuersteinmeißel mit fast geradem Nacken	Hhe.: 4,5 Lge.: 20,6 gr. Br.: 6,3 kl. Br.: o. Dm. m. Dm. u. Dm. gr. Uf.	Gestein: Granit (Flint:) Metall: Thon: Glas: Org. Subst.:
Laufende No. 46 Acten-No. Inventar-No. Frühere No. III B.57	Ort: Sallenthin Kreis: Salzwedel Regierungsbezirk: Magdeburg Land: (Altmark)	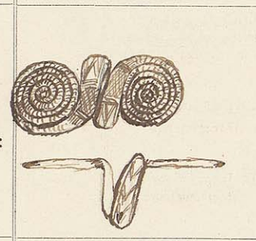	Großer Armspiralring, der Mittelband 4fach mit kleinen ornamentalen einspiralen und Spiralanhängseln und durchgehaltenen Bandes hergestellt	Hhe.: 8,5 Lge.: 20,5 gr. Br.: kl. Br.: o. Dm. 9,4 m. Dm. 8,5 u. Dm. gr. Uf.	Gestein: (Flint:) Metall: Bronze Thon: Glas: Org. Subst.:
Laufende No. 47 Acten-No. Inventar-No. Frühere No. IV A 37	Ort: Klötzen Kreis: Osterburg Regierungsbezirk: Magdeburg Land: (Altmark		Eiserne Axt, in gute Weise gebrochen	Hhe.: Lge.: 10,5 gr. Br.: kl. Br.: o. Dm. m. Dm. u. Dm. gr. Uf.	Gestein: (Flint:) Metall: Eisen Thon: Glas: Org. Subst.:
Laufende No. 48 Acten-No. Inventar-No. Frühere No. III. B. 31	Ort: Ohf. Kreis: Regierungsbezirk: Land: Altmark		4 Halsringe, Hallbär mit reichem Mittelband, Hakelbär mit reichem Mittelband, gänzlich blank (massiv) und gegossen	Hhe.: Lge.: gr. Br.: kl. Br.: o. Dm. m. Dm. u. Dm. gr. Uf.	Gestein: (Flint:) Metall: Thon: Glas: Org. Subst.:
Laufende No. 49 a-b Acten-No. Inventar-No. Frühere No. IV A. 17	Ort: Löhne Kreis: Osterburg Regierungsbezirk: Magdeburg Land: Altmark	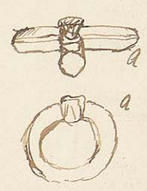	a ein größerer u. b. ein kleiner Ring mit Bronze Hülse. Bronze und Bronze Eisenring	Hhe.: 0,7 Lge.: gr. Br.: kl. Br.: o. Dm. m. Dm. 4,5 u. Dm. gr. Uf.	Gestein: (Flint:) Metall: Bronze & Eisen Thon: Glas: Org. Subst.:

Summe d. Gegenst.: (a. Stein: (Flint:) Bronze: Eisen: Br. u. E.: Gold: Silber: Elktr.:) (Thon: Glas: Bernst.: Holz: Horn: Knochen: Elfenbn.: Muschln.:)

Total-Summe d. Gegenst.: (a. Stein: (Flint:) Bronze: Eisen: Br. u. E.: Gold: Silber: Elktr.:) (Thon: Glas: Bernst.: Holz: Horn: Knochen: Elfenbn.: Muschln.:)

Abtheilung: Ig. Sachsen Fol. 7

7. Etikett-Nummer.	8. Zubehörige Funde.	9. Art der Fundstätte.	10. Bestattungsart.	11. Bemerkungen.	12. Vorbesitzer Jahr und Art der Erwerbung.
№ Ig 43		See oder Moor? Acker, Haide, Wald? Offene Ansiedelung, Höhle, Pfahlbau? Befestigung? Dolmen, Ganggrab, Riesenbett? Stein oder Erdhügel? Flachgrab?	Leichenbeisetzung? (hockend od. gestreckt od. Schädelgrab?) Partielle oder totale Verbrennung? Mit Beigabe von Thierknochen?	Sc	Kirchner. Wiesenbau. S.O. 4ft
№ Ig 44		See oder Moor? Acker, Haide, Wald? Offene Ansiedelung, Höhle, Pfahlbau? Befestigung? Dolmen, Ganggrab, Riesenbett? Stein oder Erdhügel? Flachgrab?	Leichenbeisetzung? (hockend od. gestreckt od. Schädelgrab?) Partielle oder totale Verbrennung? Mit Beigabe von Thierknochen?	keine Spur von Holz gefunden. Biese ab Beese an der Biese	〃
№ Ig 45		See oder Moor? Acker, Haide, Wald? Offene Ansiedelung, Höhle, Pfahlbau? Befestigung? Dolmen, Ganggrab, Riesenbett? Stein oder Erdhügel? Flachgrab?	Leichenbeisetzung? (hockend od. gestreckt od. Schädelgrab?) Partielle oder totale Verbrennung? Mit Beigabe von Thierknochen?	Riesbeck bei Diesdorf, Kr. Salzwedel	1864 vorh. 〃
№ Ig 46	Mit Kat. No II. 330 zusammen gefunden	See oder Moor? Acker, Haide, Wald? Offene Ansiedelung, Höhle, Pfahlbau? Befestigung? Dolmen, Ganggrab, Riesenbett? Stein oder Erdhügel? Flachgrab?	Leichenbeisetzung? (hockend od. gestreckt od. Schädelgrab?) Partielle oder totale Verbrennung? Mit Beigabe von Thierknochen?	Mit Kat. No II. 330 zusammen gefunden	〃
№ Ig 47		See oder Moor? Acker, Haide, Wald? Offene Ansiedelung, Höhle, Pfahlbau? Befestigung? Dolmen, Ganggrab, Riesenbett? Stein oder Erdhügel? Flachgrab?	Leichenbeisetzung? (hockend od. gestreckt od. Schädelgrab?) Partielle oder totale Verbrennung? Mit Beigabe von Thierknochen?	Gefunden in der Altmark zusammen mit Stücken der Kupferzeit Klaeden.	〃 1870–Kayser ck. Jnv. 1885
№ Ig 48		See oder Moor? Acker, Haide, Wald? Offene Ansiedelung, Höhle, Pfahlbau? Befestigung? Dolmen, Ganggrab, Riesenbett? Stein oder Erdhügel? Flachgrab?	Leichenbeisetzung? (hockend od. gestreckt od. Schädelgrab?) Partielle oder totale Verbrennung? Mit Beigabe von Thierknochen?	Alle Leichen Hockerbestattungen. Die Beigaben von Ohrringen (Bronze?) hier	〃 1879 vorh. Jnv. 1885
№ Ig 49 a-b		See oder Moor? Acker, Haide, Wald? Offene Ansiedelung, Höhle, Pfahlbau? Befestigung? Dolmen, Ganggrab, Riesenbett? Stein oder Erdhügel? Flachgrab?	Leichenbeisetzung? (hockend od. gestreckt od. Schädelgrab?) Partielle oder totale Verbrennung? Mit Beigabe von Thierknochen?	Auf dem höchsten Hügel hinter der Höfe zu Löhne Kr.	S ft

Summe der Funde: (a. Seen: Mooren: Acker: Haide: Wald: Ansiedelngn.: Höhln.: Pfahlbtn.:) (Befstg.: Dolmen etc. Hügelgr.: Flachgr.: Skeletgr.: Gr. m. p. Vbr. tot. V.: Unbest.:)

Total-Summe d. Funde: (a. Seen: Mooren: Acker: Haide: Wald: Ansiedelngn.: Höhln.: Pfahlbtn.:) (Befstg.: Dolmen etc. Hügelgr.: Flachgr.: Skeletgr.: Gr. m. p. Vbr. tot. V.: Unbest.:)

Fol. 8. Abtheilung: Ig. Sachsen

1. Nummer.	2. Fundort.	3. Zeichnung.	4. Gegenstand, dessen Art, Form, Ornament und Erhaltungs-Zustand.	5. Maasse.	6. Material u. Farbe.
Laufende No. 50 Acten-No. Inventar-No. Frühere No. III B. 23	Ort: Löhne Kreis: Osterburg Regierungsbezirk: Magdeburg Land: Altmark		ganz schwarz bronze. Axtpfeife	Hhe.: Lge.: gr. Br.: kl. Br.: o. Dm. m. Dm. 4,2 u. Dm. gr. Uf.	Gestein: (Flint:) Metall: Bronze Thon: Glas: Org. Subst.:
Laufende No. 51 Acten-No. Inventar-No. Frühere No. III B. 9	Ort: Schf. Kreis: Regierungsbezirk: Land:	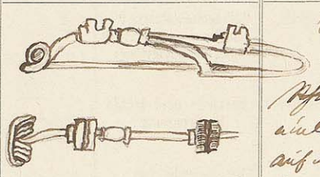	Bronzefibel, mit drahtförmigem Fuß und Spiralfalten für Sehnenauflagen in der Mitte und dem Fuß. Nadel fehlt. Oberfläche	Hhe.: 1,7 Lge.: 13. gr. Br.: 2,5 kl. Br.: o. Dm. m. Dm. u. Dm. gr. Uf.	Gestein: (Flint:) Metall: Bronze Thon: Glas: Org. Subst.:
Laufende No. 52 Acten-No. Inventar-No. Frühere No. III A. 19	Ort: Umfelde Kreis: Salzwedel Regierungsbezirk: Magdeburg Land: Altmark		Bronzelanzenspitze mit Mittelrippe, Tülle offen, kleine Öse, Blatt flach, Blattspitze fehlt, Oberfläche	Hhe.: Lge.: 13,5 gr. Br.: 3,5 kl. Br.: o. Dm. m. Dm. u. Dm. gr. Uf.	Gestein: (Flint:) Metall: Bronze Thon: Glas: Org. Subst.:
Laufende No. 53 a-b Acten-No. Inventar-No. Frühere No. III B. 72	Ort: Meyendorf Kreis: Wanzleben Regierungsbezirk: Magdeburg Land:		Zwei gleiche Bronzepfeilspitzen, Blatt, horizontal gerippt, mit Stachel, Oberfläche	Hhe.: 4,5 Lge.: gr. Br.: kl. Br.: o. Dm. m. Dm. 3 u. Dm. gr. Uf.	Gestein: (Flint:) Metall: Bronze Thon: Glas: Org. Subst.:
Laufende No. 54 Acten-No. Inventar-No. Frühere No. IB. 13	Ort: Salze Kreis: Kalbe a. d. Saale Regierungsbezirk: Magdeburg Land:	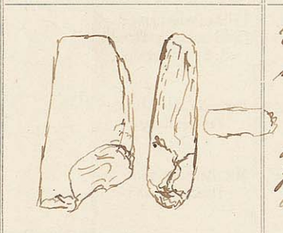	Meißel, fragmentirt, schartig, an den Breitenabgerundet, grüner Serpentin mit kleinen schwarzen Eisenkiesartigen Flecken	Hhe.: Lge.: 10,5 gr. Br.: 5,4 kl. Br.: o. Dm. m. Dm. u. Dm. gr. Uf.	Gestein: Eklogit? (Flint:) Metall: Thon: Glas: Org. Subst.:
Laufende No. 55 Acten-No. Inventar-No. Frühere No. II. 3.	Ort: Magdeburg? Kreis: Regierungsbezirk: Magdeburg Land:		Fragment einer Steinhammeraxt, bohrung? Spuren sind abgeschlagen, grünlicher Serpentin	Hhe.: Lge.: 9 gr. Br.: 6,5 kl. Br.: o. Dm. m. Dm. u. Dm. gr. Uf.	Gestein: Basalt? (Flint:) Metall: Thon: Glas: Org. Subst.:
Laufende No. 56 a-b Acten-No. 1003 de 82. Inventar-No. II. 31. 82 Frühere No.	Ort: Meiendorf Kreis: Wanzleben Regierungsbezirk: Magdeburg Land: Sachsen	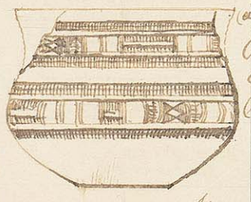 1/4	Thongefäß, grau, Oberfläche rauh, grob gemacht (6) Bruchstücke, gebrannt, hart, aber nicht scharf gebrannt.	Hhe.: 12 Lge.: gr. Br.: kl. Br.: o. Dm. 15,5 m. Dm. 16 u. Dm. 6,5 gr. Uf.	Gestein: (Flint:) Metall: Thon: graugelb Glas: Org. Subst.:

Summe d. Gegenst.: a. Stein: (Flint:) Bronze: Eisen: Br. u. E.: Gold: Silber: Elktr.:
Thon: Glas: Bernst.: Holz: Horn: Knochen: Elfenbn.: Muschln.:

Total-Summe d. Gegenst.: a. Stein: (Flint:) Bronze: Eisen: Br. u. E.: Gold: Silber: Elktr.:
Thon: Glas: Bernst.: Holz: Horn: Knochen: Elfenbn.: Muschln.:

Abtheilung: Ig Sachsen Fol. 8a

7. Etikett-Nummer.	8. Zubehörige Funde.	9. Art der Fundstätte.	10. Bestattungsart.	11. Bemerkungen.	12. Vorbesitzer Jahr und Art der Erwerbung.
№ Ig 50		See oder Moor? Acker, Haide, Wald? Offene Ansiedelung, Höhle, Pfahlbau? Befestigung? Dolmen, Ganggrab, Riesenbett? Stein oder Erdhügel? Flachgrab?	Leichenbeisetzung? (hockend od. gestreckt od. Schädelgrab?) Partielle oder totale Verbrennung? Mit Beigabe von Thierknochen?	West-Berlin	Kirchhoffsche Sammlung 1.10.68
№ Ig 51		See oder Moor? Acker, Haide, Wald? Offene Ansiedelung, Höhle, Pfahlbau? Befestigung? Dolmen, Ganggrab, Riesenbett? Stein oder Erdhügel? Flachgrab?	Leichenbeisetzung? (hockend od. gestreckt od. Schädelgrab?) Partielle oder totale Verbrennung? Mit Beigabe von Thierknochen?	Mit Beigabe in einem Grab	1963 verh. 5
№ Ig 52		See oder Moor? Acker, Haide, Wald? Offene Ansiedelung, Höhle, Pfahlbau? Befestigung? Dolmen, Ganggrab, Riesenbett? Stein oder Erdhügel? Flachgrab?	Leichenbeisetzung? (hockend od. gestreckt od. Schädelgrab?) Partielle oder totale Verbrennung? Mit Beigabe von Thierknochen?	Aufgefunden auf dem Berge, 1 Fuß tief gefunden West-Berlin	»
№ Ig 53 a-b		See oder Moor? Acker, Haide, Wald? Offene Ansiedelung, Höhle, Pfahlbau? Befestigung? Dolmen, Ganggrab, Riesenbett? Stein oder Erdhügel? Flachgrab?	Leichenbeisetzung? (hockend od. gestreckt od. Schädelgrab?) Partielle oder totale Verbrennung? Mit Beigabe von Thierknochen?	Oberflächlich in fortlaufender Reihe auf der Kuppe des Hügels (in der Richtung) [illegible] Inv. 1985	1963 verh. 5
№ Ig 54		See oder Moor? Acker, Haide, Wald? Offene Ansiedelung, Höhle, Pfahlbau? Befestigung? Dolmen, Ganggrab, Riesenbett? Stein oder Erdhügel? Flachgrab?	Leichenbeisetzung? (hockend od. gestreckt od. Schädelgrab?) Partielle oder totale Verbrennung? Mit Beigabe von Thierknochen?		5 1974 verk.
№ Ig 55		See oder Moor? Acker, Haide, Wald? Offene Ansiedelung, Höhle, Pfahlbau? Befestigung? Dolmen, Ganggrab, Riesenbett? Stein oder Erdhügel? Flachgrab?	Leichenbeisetzung? (hockend od. gestreckt od. Schädelgrab?) Partielle oder totale Verbrennung? Mit Beigabe von Thierknochen?	Nachforschungen in Gegend von Magdeburg Kustos Halle	5 1969 verk.
№ Ig 56		See oder Moor? Acker, Haide, Wald? Offene Ansiedelung, Höhle, Pfahlbau? Befestigung? Dolmen, Ganggrab, Riesenbett? Stein oder Erdhügel? Flachgrab?	Leichenbeisetzung? (hockend od. gestreckt od. Schädelgrab?) Partielle oder totale Verbrennung? Mit Beigabe von Thierknochen?	0,8 bis 1,5 m tief bei Erdarbeiten auf der Feldmark zwischen Blumenberg-Eilsleben auf der Gemarkung Meiendorf gefunden	Kgl. Eisenbahn Direction zu Magdeburg 1882. Geschenk.

Summe der Funde: a. Seen: Mooren: Acker: Haide: Wald: Ansiedelngn.: Höhln.: Pfahlbtn.:
Befstg.: Dolmen etc. Hügelgr.: Flachgr.: Skeletgr.: Gr. m. p. Vbr. tot. V.: Unbest.:

Total-Summed. Funde: a. Seen: Mooren: Acker: Haide: Wald: Ansiedelngn.: Höhln.: Pfahlbtn.:
Befstg.: Dolmen etc. Hügelgr.: Flachgr.: Skeletgr.: Gr. m. p. Vbr. tot. V.: Unbest.:

Fol. 9 — Abtheilung: Ig Sachsen

1. Nummer.	2. Fundort.	3. Zeichnung.	4. Gegenstand, dessen Art, Form, Ornament und Erhaltungs-Zustand.	5. Maasse.	6. Material u. Farbe.
Laufende No. 57 fab. Acten-No. 1314 de 78 Inventar-No. II 34.82 Frühere No. 65.	Ort: Ferchel Kreis: Gerichow II Regierungsbezirk: Magdeburg Land:	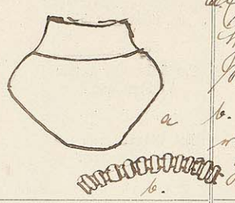 a 1/6.	aufrechtstehender Gefäß, Hals abgebrochen, Rand defect. b. Fußstück mit Spuren roth gebrannten Ueberzuges. Urnenform.	Hhe.: 23 cm Lge.: gr. Br.: kl. Br.: o. Dm. 16 m. Dm. u. Dm. gr. Uf. 8,5	Gestein: (Flint:) Metall: 6 Bronze Thon: a. Glas: Org. Subst.:
Laufende No. 58 Acten-No. Inventar-No. Frühere No. 7.	Ort: Köser Kreis: Gerichow II Regierungsbezirk: Magdeburg Land:		Steinbeil, zungenförmig	Hhe.: Lge.: 14 gr. Br.: 5 kl. Br.: o. Dm. m. Dm. u. Dm. gr. Uf.	Gestein: Diorit? (Flint:) Metall: Thon: Glas: Org. Subst.:
Laufende No. 59 Acten-No. II 15 de 82 Inventar-No. II 35. 82 Frühere No.	Ort: Mehrin Kreis: Jerichow II Regierungsbezirk: Magdeburg Land:	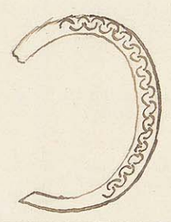 1/3.	Hohler Röhrenring mit ringförmigen Verzierungen.	Hhe.: Lge.: gr. Br.: 10 cm kl. Br.: o. Dm. m. Dm. u. Dm. gr. Uf. 4,5 cm dick	Gestein: (Flint:) Metall: Bronze Thon: Glas: Org. Subst.:
Laufende No. 60 Acten-No. Inventar-No. Frühere No.	Ort: Werben Kreis: Regierungsbezirk: Land:	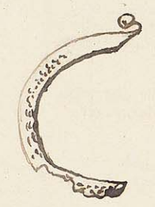 1/3.	Fragment eines hohlen Röhrenringes mit ringförmigen Verzierungen.	Hhe.: Lge.: 8,5 gr. Br.: kl. Br.: o. Dm. m. Dm. u. Dm. gr. Uf.	Gestein: (Flint:) Metall: Bronze Thon: Glas: Org. Subst.:
Laufende No. 61 Acten-No. 1930 de 82 Inventar-No. II 36. 82 Frühere No.	Ort: Wolmirstedt Kreis: Wolmirstedt Regierungsbezirk: Magdeburg Land:	 1/10	Urne ohne Henkel, wenig ausladend, gebrannten Ueberzug. Höhe 38 cm, 63 Packeln.	Hhe.: 38 cm Lge.: gr. Br.: kl. Br.: o. Dm. 26 m. Dm. 16 u. Dm. 16 gr. Uf. 11,0	Gestein: (Flint:) Metall: Thon: Glas: Org. Subst.:
Laufende No. 62 Acten-No. Inventar-No. Frühere No.	Ort: Werben Kreis: Regierungsbezirk: Land:	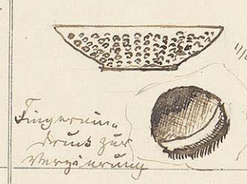 Fingerring. Draht zur Verzierung. 1/10 1/1	Tasse Schale, verziert, mit Fingereindrücken der Länge nach, fragmentirt.	Hhe.: Lge.: gr. Br.: kl. Br.: o. Dm. 30 m. Dm. 7,5 u. Dm. 12 gr. Uf.	Gestein: (Flint:) Metall: Thon: Glas: Org. Subst.:
Laufende No. 63 Acten-No. Inventar-No. Frühere No.	Ort: Werben Kreis: Regierungsbezirk: Land:	 1/4.	Flache Schale (Fleischspieß) mit einem Henkel, Rand defect.	Hhe.: 3-4 cm Lge.: gr. Br.: kl. Br.: o. Dm. 10,5 m. Dm. 4,5 u. Dm. gr. Uf.	Gestein: (Flint:) Metall: Thon: Glas: Org. Subst.:

Summe d. Gegenst.: a. Stein: (Flint:) Bronze: Eisen: Br. u. E.: Gold: Silber: Elktr.: / Thon: Glas: Bernst.: Holz: Horn: Knochen: Elfenbn.: Muschln.:

Total-Summe d. Gegenst.: a. Stein: (Flint:) Bronze: Eisen: Br. u. E.: Gold: Silber: Elktr.: / Thon: Glas: Bernst.: Holz: Horn: Knochen: Elfenbn.: Muschln.:

Abtheilung: Ig Sachsen — Fol. 9

7. Etikett-Nummer.	8. Zubehörige Funde.	9. Art der Fundstätte.	10. Bestattungsart.	11. Bemerkungen.	12. Vorbesitzer Jahr und Art der Erwerbung.
№ Ig 57		See oder Moor? Acker, Haide, Wald? Offene Ansiedelung, Höhle, Pfahlbau? Befestigung? / Dolmen, Ganggrab, Riesenbett? Stein oder Erdhügel? Flachgrab?	Leichenbeisetzung? (hockend od. gestreckt od. Schädelgrab?) Partielle oder totale Verbrennung? Mit Beigabe von Thierknochen?	Kopfes Halle	Fgr. Gust. Schirming in Brandenburg 1878 Geschenk.
№ Ig 58		See oder Moor? Acker, Haide, Wald? Offene Ansiedelung, Höhle, Pfahlbau? Befestigung? / Dolmen, Ganggrab, Riesenbett? Stein oder Erdhügel? Flachgrab?	Leichenbeisetzung? (hockend od. gestreckt od. Schädelgrab?) Partielle oder totale Verbrennung? Mit Beigabe von Thierknochen?	Halle	"
№ Ig 59		See oder Moor? Acker, Haide, Wald? Offene Ansiedelung, Höhle, Pfahlbau? Befestigung? / Dolmen, Ganggrab, Riesenbett? Stein oder Erdhügel? Flachgrab?	Leichenbeisetzung? (hockend od. gestreckt od. Schädelgrab?) Partielle oder totale Verbrennung? Mit Beigabe von Thierknochen?		Fgr. Stud. Hans Andersen EJ II 124/82 1882, geschenkt.
№ Ig 60		See oder Moor? Acker, Haide, Wald? Offene Ansiedelung, Höhle, Pfahlbau? Befestigung? / Dolmen, Ganggrab, Riesenbett? Stein oder Erdhügel? Flachgrab?	Leichenbeisetzung? (hockend od. gestreckt od. Schädelgrab?) Partielle oder totale Verbrennung? Mit Beigabe von Thierknochen?		
№ Ig 61	Ig 62-64.	See oder Moor? Binsengrube Acker, Haide, Wald? Offene Ansiedelung, Höhle, Pfahlbau? Befestigung? / Dolmen, Ganggrab, Riesenbett? Stein oder Erdhügel? Flachgrab?	Leichenbeisetzung? (hockend od. gestreckt od. Schädelgrab?) Partielle oder totale Verbrennung? Mit Beigabe von Thierknochen?	Bei einer Einsenkung dicht bei Jagen. Forsthaus Revier" auf Terrain der Wolmirstedter Bischofs-Domäne fand der Wirth von dort eine Urne im Jahre 1879 ausgefunden.	Herrn Oberst Kurt Lippert Excellenz Lucanus in Berlin E.J. II 157/82 1882 Geschenk. Jahrgang.
№ Ig 62		See oder Moor? Acker, Haide, Wald? Offene Ansiedelung, Höhle, Pfahlbau? Befestigung? / Dolmen, Ganggrab, Riesenbett? Stein oder Erdhügel? Flachgrab?	Leichenbeisetzung? (hockend od. gestreckt od. Schädelgrab?) Partielle oder totale Verbrennung? Mit Beigabe von Thierknochen?	"	"
№ Ig 63		See oder Moor? Acker, Haide, Wald? Offene Ansiedelung, Höhle, Pfahlbau? Befestigung? / Dolmen, Ganggrab, Riesenbett? Stein oder Erdhügel? Flachgrab?	Leichenbeisetzung? (hockend od. gestreckt od. Schädelgrab?) Partielle oder totale Verbrennung? Mit Beigabe von Thierknochen?	"	"

Summe der Funde: a. Seen: Mooren: Acker: Haide: Wald: Ansiedelngn.: Höhln.: Pfahlbtn.: / Befstg.: Dolmen etc. Hügelgr.: Flachgr.: Skeletgr.: Gr. m. p. Vbr. tot. V.: Unbest.:

Total-Summe d. Funde: a. Seen: Mooren: Acker: Haide: Wald: Ansiedelngn.: Höhln.: Pfahlbtn.: / Befstg.: Dolmen etc. Hügelgr.: Flachgr.: Skeletgr.: Gr. m. p. Vbr. tot. V.: Unbest.:

Fol. 10 Abtheilung: Tg Sachsen

1. Nummer.	2. Fundort.	3. Zeichnung.	4. Gegenstand, dessen Art, Form, Ornament und Erhaltungs-Zustand.	5. Maasse.	6. Material u. Farbe.
Laufende No. 64 Acten-No. 120 de 82 Inventar-No. F 36.82 Frühere No.	Ort: Wolmirstedt Kreis: Wolmirstedt Regierungsbezirk: Magdeburg Land:	 1/5	Topfförmiges Gefäss mit einem Henkel	Hhe.: 11 cm Lge.: gr. Br.: kl. Br.: o. Dm. 16 m. Dm. u. Dm. 8 gr. Uf.	Gestein: (Flint:) Metall: Thon: Glas: Org. Subst.:
Laufende No. 65 Acten-No. Inventar-No. Frühere No.	Ort: Farsleben Kreis: Regierungsbezirk: Land:	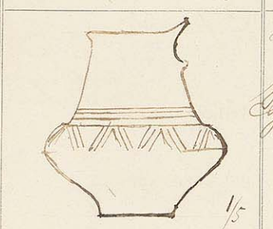 1/5	Tonnenförmiges Gefäss mit einem Henkel (Henkelkrug) mit Verzierungen	Hhe.: 16 Lge.: gr. Br.: kl. Br.: o. Dm. 7,5 m. Dm. u. Dm. 6 gr. Uf. 5,2	Gestein: (Flint:) Metall: Thon: Glas: Org. Subst.:
Laufende No. 66 Acten-No. Farsleben Inventar-No. Frühere No.	Ort: Fienerode Kreis: Jerichow II Regierungsbezirk: Magdeburg Land:	 1/5	Feuersteinbeil mit dicker Schneide (Spitze abgebrochen, roher Stein.)	Hhe.: Lge.: 21 gr. Br.: 4 kl. Br.: o. Dm. m. Dm. u. Dm. gr. Uf.	Gestein: (Flint:) Metall: Thon: Glas: Org. Subst.:
Laufende No. 67 Acten-No. Inventar-No. Frühere No.	Ort: Farsleben Kreis: Regierungsbezirk: Land:	 1/5	Quarzit-Hornstein	Hhe.: Lge.: 13,5 gr. Br.: 1 kl. Br.: o. Dm. m. Dm. u. Dm. gr. Uf.	Gestein: (Flint:) Metall: Thon: Glas: Org. Subst. Quarzit.
Laufende No. 68 Acten-No. 300 de 82 Inventar-No. F 37.82. Frühere No.	Ort: Weissensee Kreis: Weissensee Regierungsbezirk: Erfurt. Land:	 1/1	Kleines Beil aus Jadeit, grün mit weissen Flecken, sehr scharfen. Schneide an einer Ecke abgesprungen.	Hhe.: 7cm Lge.: 3,5 gr. Br.: 2,6 kl. Br.: o. Dm. m. Dm. u. Dm. gr. Uf.	Gestein: Jadeit (Flint: nach Bestimmung Metall: von Prof. Fischer Thon: in Freiburg. Glas: Gewicht 12,25. Org. Subst.:
Laufende No. 69 Acten-No. Inventar-No. Frühere No.	Ort: Weissensee Kreis: Regierungsbezirk: Land:	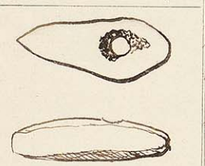 1/5	Vierkantiger Meissel mit grünem Kern, fast ganz Jadeit, ist wohl ein Muldenformen der Einfassung Kupfer Bronzen vorgenommen und dann die Verschärfung vorgenommen.	Hhe.: Lge.: 13 cm gr. Br.: 5,5 kl. Br.: o. Dm. 3,2 cm m. Dm. u. Dm. gr. Uf.	Gestein: (Flint:) Metall: Thon: Glas: Org. Subst.:
Laufende No. 70 Acten-No. 1314 de 78 Inventar-No. II 34.82. Frühere No. 38.	Ort: Caron Kreis: Jerichow II Regierungsbezirk: Magdeburg Land: Sachsen		Feuerstein-Dolch, gelblich.	Hhe.: Lge.: 16 gr. Br.: 2,5 kl. Br.: o. Dm. m. Dm. u. Dm. gr. Uf.	Gestein: (Flint:) Metall: Thon: Glas: Org. Subst.:

Summe der Gegenst.: a. Stein: (Flint:) Bronze: Eisen: Br. u. E.: Gold: Silber: Elktr.:
Thon: Glas: Bernst.: Holz: Horn: Knochen: Elfenbn.: Muschln.:

Total-Summe d. Gegenst.: a. Stein: (Flint:) Bronze: Eisen: Br. u. E.: Gold: Silber: Elktr.:
Thon: Glas: Bernst.: Holz: Horn: Knochen: Elfenbn.: Muschln.:

Abtheilung: Tg. Sachsen Fol. 10

7. Etikett-Nummer.	8. Zubehörige Funde.	9. Art der Fundstätte.	10. Bestattungsart.	11. Bemerkungen.	12. Vorbesitzer Jahr und Art der Erwerbung.
№ Tg 64	Tg 61 bis 64.	See oder Moor? Acker, Haide, Wald? Offene Ansiedelung, Höhle, Pfahlbau? Befestigung? / Dolmen, Ganggrab, Riesenbett? Stein oder Erdhügel? Flachgrab?	Leichenbeisetzung? (hockend od. gestreckt od. Schädelgrab?) Partielle oder totale Verbrennung? Mit Beigabe von Thierknochen?	wie vor.	wie vor.
№ Tg 65		See oder Moor? Acker, Haide, Wald? Offene Ansiedelung, Höhle, Pfahlbau? Befestigung? / Dolmen, Ganggrab, Riesenbett? Stein oder Erdhügel? Flachgrab?	Leichenbeisetzung? (hockend od. gestreckt od. Schädelgrab?) Partielle oder totale Verbrennung? Mit Beigabe von Thierknochen?	"	"
№ Tg 66		See oder Moor? Acker, Haide, Wald? Offene Ansiedelung, Höhle, Pfahlbau? Befestigung? / Dolmen, Ganggrab, Riesenbett? Stein oder Erdhügel? Flachgrab?	Leichenbeisetzung? (hockend od. gestreckt od. Schädelgrab?) Partielle oder totale Verbrennung? Mit Beigabe von Thierknochen?	Von dem Fienerode Acker bei Genthin nach dem Rudolf der Königl. Domäne Fienerode Halle	" West-Berlin
№ Tg 67		See oder Moor? Acker, Haide, Wald? Offene Ansiedelung, Höhle, Pfahlbau? Befestigung? / Dolmen, Ganggrab, Riesenbett? Stein oder Erdhügel? Flachgrab?	Leichenbeisetzung? (hockend od. gestreckt od. Schädelgrab?) Partielle oder totale Verbrennung? Mit Beigabe von Thierknochen?	" West-Berlin Halle	"
№ Tg 68		See oder Moor? Acker, Haide, Wald? Offene Ansiedelung, Höhle, Pfahlbau? Befestigung? / Dolmen, Ganggrab, Riesenbett? Stein oder Erdhügel? Flachgrab?	Leichenbeisetzung? (hockend od. gestreckt od. Schädelgrab?) Partielle oder totale Verbrennung? Mit Beigabe von Thierknochen?	In einer Kalksteingrube bei Sudau, welche sich in einem Höhenzuge zwischen Weissensee und Greussen befindet, d. Hr. Lehrer Sab. Johannes d. Hr. Fischer, mehrere archäolog. Funde Beigegeben. Auf benachbarten Höhen, Höhen in welchen der Fund befindlichen Höhenzuges sind ähnliche Funde gemacht worden.	Herr Großherzogl. Fabricius in Weimar. E.7.II 462/82 1882. 1969 vorh. Gekauft.
№ Tg 69		See oder Moor? Acker, Haide, Wald? Offene Ansiedelung, Höhle, Pfahlbau? Befestigung? / Dolmen, Ganggrab, Riesenbett? Stein oder Erdhügel? Flachgrab?	Leichenbeisetzung? (hockend od. gestreckt od. Schädelgrab?) Partielle oder totale Verbrennung? Mit Beigabe von Thierknochen?		" 1969 – ork.
№ Tg 70		See oder Moor? Acker, Haide, Wald? Offene Ansiedelung, Höhle, Pfahlbau? Befestigung? / Dolmen, Ganggrab, Riesenbett? Stein oder Erdhügel? Flachgrab?	Leichenbeisetzung? (hockend od. gestreckt od. Schädelgrab?) Partielle oder totale Verbrennung? Mit Beigabe von Thierknochen?	West-Berlin Halle	J. G. Stummig

Summe der Funde: a. Seen: Mooren: Acker: Haide: Wald: Ansiedelngn.: Höhln.: Pfahlbtn.:
Befstg.: Dolmen etc. Hügelgr.: Flachgr.: Skeletgr.: Gr. m. p. Vbr. tot. V.: Unbest.:

Total-Summe d. Funde: a. Seen: Mooren: Acker: Haide: Wald: Ansiedelngn.: Höhln.: Pfahlbtn.:
Befstg.: Dolmen etc. Hügelgr.: Flachgr.: Skeletgr.: Gr. m. p. Vbr. tot. V.: Unbest.:

Fol. 11 Abtheilung: I g. Sachsen.

1. Nummer.	2. Fundort.	3. Zeichnung.	4. Gegenstand, dessen Art, Form, Ornament und Erhaltungs-Zustand.	5. Maasse.	6. Material u. Farbe.
Laufende No. 71 Acten-No. 1314/78 Inventar-No. II 34.82 Frühere No. 39.	Ort: Carow Kreis: Zerichow II Regierungsbezirk: Magdeburg Land: Sachsen		Kupferner Celt mit ungeschärfter Bahn	Hhe.: Lge.: 16 gr. Br.: 8 kl. Br.: o. Dm. m. Dm. u. Dm. gr. Uf.	Gestein: (Flint:) Metall: Kr. Thon: Glas: Org. Subst.:
Laufende No. 72 Acten-No. " Inventar-No. " Frühere No. 215	Ort: Ackahne Kreis: Zerichow II Regierungsbezirk: Land: "		Fragment eines Hammers Rundlich, roh	Hhe.: 13 Lge.: gr. Br.: kl. Br.: o. Dm. 9,5 m. Dm. u. Dm. 6 gr. Uf. 44	Gestein: (Flint:) Metall: Thon: Glas: Org. Subst.:
Laufende No. 73. Acten-No. 2262/82 Inventar-No. II 44.82 Frühere No. -	Ort: Crumpa Kreis: Querfurt Regierungsbezirk: Merseburg Land: Sachsen		Kleinere, zugeschliffene Axt mit Bahn	Hhe.: 3 Lge.: 12,5 gr. Br.: 6,5 kl. Br.: 5,0 o. Dm. m. Dm. u. Dm. gr. Uf.	Gestein: Basalt. (Flint:) Metall: Thon: Glas: Org. Subst.:
Laufende No. 74. Acten-No. 2091/2e82 Inventar-No. II 61.82 Frühere No.	Ort: Rittergut Heyburg bei Bröningen Kreis: Jerichow Regierungsbezirk: Magdeburg Land: Sachsen	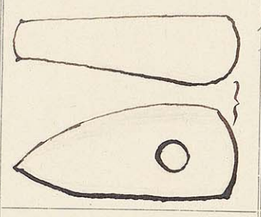	Kleinere, dünnbahnige mit conischem Loch, an der Bahn und am Nacken geschliffen	Hhe.: 7 Lge.: 20 gr. Br.: 10 kl. Br.: o. Dm. m. Dm. u. Dm. gr. Uf.	Gestein: Porit (Flint:) Metall: Thon: Glas: Org. Subst.:
Laufende No. 75. Acten-No. 2095 de82 Inventar-No. II 1.83. Frühere No.	Ort: Gegend Kreis: von Halle Regierungsbezirk: Merseburg Land: Sachsen		Massiver Armring aus Bronze	Hhe.: Lge.: gr. Br.: 11,5 kl. Br.: Dm. (3,4.) m. Dm. u. Dm. gr. Uf.	Gestein: (Flint:) Metall: Bronze Thon: Glas: Org. Subst.:
Laufende No. 76 Acten-No. " Inventar-No. " Frühere No. "	Ort: " Kreis: " Regierungsbezirk: Land: "		Bronze-Celt, Schneide defect.	Hhe.: Lge.: 16 gr. Br.: 6,3 kl. Br.: 2 o. Dm. m. Dm. u. Dm. gr. Uf.	Gestein: (Flint:) Metall: Bronze Thon: Glas: Org. Subst.:
Laufende No. 77. Acten-No. " Inventar-No. " Frühere No. "	Ort: " Kreis: " Regierungsbezirk: Land: "	"	Bronze-Celt.	Hhe.: Lge.: 15,5 gr. Br.: 6,3 kl. Br.: 2 o. Dm. m. Dm. u. Dm. gr. Uf.	Gestein: (Flint:) Metall: Bronze Thon: Glas: Org. Subst.:

Summe d. Gegenst.:	a. Stein:	(Flint:	) Bronze:	Eisen:	Br. u. E.:	Gold:	Silber:	Elktr.:
	Thon:	Glas:	Bernst.:	Holz:	Horn:	Knochen:	Elfenbn.:	Muschln.:
Total-Summe d. Gegenst.:	a. Stein:	(Flint:	) Bronze:	Eisen:	Br. u. E.:	Gold:	Silber:	Elktr.:
	Thon:	Glas:	Bernst.:	Holz:	Horn:	Knochen:	Elfenbn.:	Muschln.:

Abtheilung: I g. Fol. 11.

7. Etikett-Nummer.	8. Zubehörige Funde.	9. Art der Fundstätte.		10. Bestattungsart.	11. Bemerkungen.	12. Vorbesitzer Jahr und Art der Erwerbung.
№		See oder Moor? Acker, Haide, Wald? Offene Ansiedelung, Höhle, Pfahlbau? Befestigung?	Dolmen, Ganggrab, Riesenbett? Stein oder Erdhügel? Flachgrab?	Leichenbeisetzung? (hockend od. gestreckt od. Schädelgrab?) Partielle oder totale Verbrennung? Mit Beigabe von Thierknochen?	Kirchn. Halle	Herr. G. Kindwitz
№		See oder Moor? Acker, Haide, Wald? Offene Ansiedelung, Höhle, Pfahlbau? Befestigung?	Dolmen, Ganggrab, Riesenbett? Stein oder Erdhügel? Flachgrab?	Leichenbeisetzung? (hockend od. gestreckt od. Schädelgrab?) Partielle oder totale Verbrennung? Mit Beigabe von Thierknochen?	dalle	
№ I g 73.		See oder Moor? Acker, Haide, Wald? Offene Ansiedelung, Höhle, Pfahlbau? Befestigung?	Dolmen, Ganggrab, Riesenbett? Stein oder Erdhügel? Flachgrab?	Leichenbeisetzung? (hockend od. gestreckt od. Schädelgrab?) Partielle oder totale Verbrennung? Mit Beigabe von Thierknochen?	Unter dem Fundament einer Scheune gef. funden. 1969 vork. Kirchn. Halle	Herr Ortsvorsteher Lange in Crumpa. 1882 E II 177/82 Jahnke.
№ I g 74.		See oder Moor? Acker, Haide, Wald? Offene Ansiedelung, Höhle, Pfahlbau? Befestigung?	Dolmen, Ganggrab, Riesenbett? Stein oder Erdhügel? Flachgrab?	Leichenbeisetzung? (hockend od. gestreckt od. Schädelgrab?) Partielle oder totale Verbrennung? Mit Beigabe von Thierknochen?	Gefunden auf der Wüstenstatt Dorf Hulla Flackenstedt	Herr Oeconomie Hofgardor Carl Oelze auf Heyburg. E II 1901/82 1882 Geschenk. Königl. Eisenbahn Direction zu Magdeburg. 1882. E II 1648/82 Jahnke.
№ I g 75.		See oder Moor? Acker, Haide, Wald? Offene Ansiedelung, Höhle, Pfahlbau? Befestigung?	Dolmen, Ganggrab, Riesenbett? Stein oder Erdhügel? Flachgrab?	Leichenbeisetzung? (hockend od. gestreckt od. Schädelgrab?) Partielle oder totale Verbrennung? Mit Beigabe von Thierknochen?	Gefunden beim Bau der Halle-Kasseler Eisenbahn. Kirchn. Halle	
№ I g 76.		See oder Moor? Acker, Haide, Wald? Offene Ansiedelung, Höhle, Pfahlbau? Befestigung?	Dolmen, Ganggrab, Riesenbett? Stein oder Erdhügel? Flachgrab?	Leichenbeisetzung? (hockend od. gestreckt od. Schädelgrab?) Partielle oder totale Verbrennung? Mit Beigabe von Thierknochen?	Kirchn. Halle " Bronze-Celt, dessen Form der Lausnitzer (cf. älterer Lausitzer Typus) II 1351–1550 "	"
№ I g 77.		See oder Moor? Acker, Haide, Wald? Offene Ansiedelung, Höhle, Pfahlbau? Befestigung?	Dolmen, Ganggrab, Riesenbett? Stein oder Erdhügel? Flachgrab?	Leichenbeisetzung? (hockend od. gestreckt od. Schädelgrab?) Partielle oder totale Verbrennung? Mit Beigabe von Thierknochen?	Kirchn. Halle	

Summe der Funde:	a. Seen:	Mooren:	Acker:	Haide:	Wald:	Ansiedelngn.:	Höhln.:	Pfahlbtn.:
	Befstg.:	Dolmen etc.	Hügelgr.:	Flachgr.:	Skeletgr.:	Gr. m. p. Vbr.	tot. V.:	Unbest.:
Total-Summe d. Funde:	a. Seen:	Mooren:	Acker:	Haide:	Wald:	Ansiedelngn.:	Höhln.:	Pfahlbtn.:
	Befstg.:	Dolmen etc.	Hügelgr.:	Flachgr.:	Skeletgr.:	Gr. m. p. Vbr.	tot. V.:	Unbest.:

Fol. 12. Abtheilung: Ig. Sachsen.

1. Nummer.	2. Fundort.	3. Zeichnung.	4. Gegenstand, dessen Art, Form, Ornament und Erhaltungs-Zustand.	5. Maasse.	6. Material u. Farbe.
Laufende No. 78. Acten-No. 2095 de 82 Inventar-No. II 1.83. Frühere No.	Ort: Gegend von Kreis: Halle. Regierungsbezirk: Land:	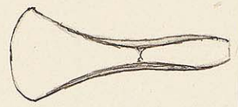	Bronze-Celt	Hhe.: Lge.: 15,5 gr. Br.: 6,3 kl. Br.: 2 o. Dm. m. Dm. u. Dm. gr. Uf.	Gestein: (Flint:) Metall: Br. Thon: Glas: Org. Subst.:
Laufende No. 79 Acten-No. Inventar-No. Frühere No.	Ort: Kreis: Regierungsbezirk: Land:		Celt.	Hhe.: Lge.: 13,8 gr. Br.: 5,5 kl. Br.: 2 o. Dm. m. Dm. u. Dm. gr. Uf.	Gestein: (Flint:) Metall: Br. Thon: Glas: Org. Subst.:
Laufende No. 80. Acten-No. Inventar-No. Frühere No.	Ort: Kreis: Regierungsbezirk: Land:		Celt.	Hhe.: Lge.: 12,5 gr. Br.: 5,5 kl. Br.: 2 o. Dm. m. Dm. u. Dm. gr. Uf.	Gestein: (Flint:) Metall: Br Thon: Glas: Org. Subst.:
Laufende No. 81. Acten-No. Inventar-No. Frühere No.	Ort: Kreis: Regierungsbezirk: Land:		Celt.	Hhe.: Lge.: 13,5 gr. Br.: 5,5 kl. Br.: 2 o. Dm. m. Dm. u. Dm. gr. Uf.	Gestein: (Flint:) Metall: Br. Thon: Glas: Org. Subst.:
Laufende No. 82. Acten-No. Inventar-No. Frühere No.	Ort: Kreis: Regierungsbezirk: Land:		Celt.	Hhe.: Lge.: 14,5 gr. Br.: 5,4 kl. Br.: 2 o. Dm. m. Dm. u. Dm. gr. Uf.	Gestein: (Flint:) Metall: Br. Thon: Glas: Org. Subst.:
Laufende No. 83. Acten-No. Inventar-No. Frühere No.	Ort: Kreis: Regierungsbezirk: Land:		Celt.	Hhe.: Lge.: 16,3 gr. Br.: 6,2 kl. Br.: 2,3 o. Dm. m. Dm. u. Dm. gr. Uf.	Gestein: (Flint:) Metall: Br. Thon: Glas: Org. Subst.:
Laufende No. 84 abt Acten-No. Inventar-No. Frühere No.	Ort: Kreis: Regierungsbezirk: Land:		Halsring (3 Rück)	Hhe.: Lge.: gr. Br.: 17 kl. Br.: 13,5 o. Dm. m. Dm. 4. u. Dm. gr. Uf.	Gestein: (Flint:) Metall: Br. Thon: Glas: Org. Subst.:

Summe d. Gegenst.:	a. Stein:	(Flint:	) Bronze:	Eisen:	Br. u. E.:	Gold:	Silber:	Elktr.:
	Thon:	Glas:	Bernst.:	Holz:	Horn:	Knochen:	Elfenbn.:	Muschln.:
Total-Summe d. Gegenst.:	a. Stein:	(Flint:	) Bronze:	Eisen:	Br. u. E.:	Gold:	Silber:	Elktr.:
	Thon:	Glas:	Bernst.:	Holz:	Horn:	Knochen:	Elfenbn.:	Muschln.:

Abtheilung: Ig. Sachsen. Fol. 12.

7. Etikett-Nummer.	8. Zubehörige Funde.	9. Art der Fundstätte.		10. Bestattungsart.	11. Bemerkungen.	12. Vorbesitzer Jahr und Art der Erwerbung.
№ Ig 78.		See oder Moor? Acker, Haide, Wald? Offene Ansiedelung, Höhle, Pfahlbau? Befestigung?	Dolmen, Ganggrab, Riesenbett? Stein oder Erdhügel? Flachgrab?	Leichenbeisetzung? (hockend od. gestreckt od. Schädelgrab?) Partielle oder totale Verbrennung? Mit Beigabe von Thierknochen?	ein nor. Kustos Halle	Kgl. Eisenbahn-Direction zu Magdeburg 1882. Geschenk.
№ Ig 79.		See oder Moor? Acker, Haide, Wald? Offene Ansiedelung, Höhle, Pfahlbau? Befestigung?	Dolmen, Ganggrab, Riesenbett? Stein oder Erdhügel? Flachgrab?	Leichenbeisetzung? (hockend od. gestreckt od. Schädelgrab?) Partielle oder totale Verbrennung? Mit Beigabe von Thierknochen?	Kustos Halle	
№ Ig 80.		See oder Moor? Acker, Haide, Wald? Offene Ansiedelung, Höhle, Pfahlbau? Befestigung?	Dolmen, Ganggrab, Riesenbett? Stein oder Erdhügel? Flachgrab?	Leichenbeisetzung? (hockend od. gestreckt od. Schädelgrab?) Partielle oder totale Verbrennung? Mit Beigabe von Thierknochen?	Kustos Halle	
№ Ig 81.		See oder Moor? Acker, Haide, Wald? Offene Ansiedelung, Höhle, Pfahlbau? Befestigung?	Dolmen, Ganggrab, Riesenbett? Stein oder Erdhügel? Flachgrab?	Leichenbeisetzung? (hockend od. gestreckt od. Schädelgrab?) Partielle oder totale Verbrennung? Mit Beigabe von Thierknochen?	Kustos Halle	
№ Ig 82.		See oder Moor? Acker, Haide, Wald? Offene Ansiedelung, Höhle, Pfahlbau? Befestigung?	Dolmen, Ganggrab, Riesenbett? Stein oder Erdhügel? Flachgrab?	Leichenbeisetzung? (hockend od. gestreckt od. Schädelgrab?) Partielle oder totale Verbrennung? Mit Beigabe von Thierknochen?	Kustos Halle	
№ Ig 83.		See oder Moor? Acker, Haide, Wald? Offene Ansiedelung, Höhle, Pfahlbau? Befestigung?	Dolmen, Ganggrab, Riesenbett? Stein oder Erdhügel? Flachgrab?	Leichenbeisetzung? (hockend od. gestreckt od. Schädelgrab?) Partielle oder totale Verbrennung? Mit Beigabe von Thierknochen?	Kustos Halle	West-Preuß.
№ Ig 84. abt.		See oder Moor? Acker, Haide, Wald? Offene Ansiedelung, Höhle, Pfahlbau? Befestigung?	Dolmen, Ganggrab, Riesenbett? Stein oder Erdhügel? Flachgrab?	Leichenbeisetzung? (hockend od. gestreckt od. Schädelgrab?) Partielle oder totale Verbrennung? Mit Beigabe von Thierknochen?	Kustos Halle	

Summe der Funde:	a. Seen:	Mooren:	Acker:	Haide:	Wald:	Ansiedelngn.:	Höhln.:	Pfahlbtn.:
	Befstg.:	Dolmen etc.	Hügelgr.:	Flachgr.:	Skeletgr.:	Gr. m. p. Vbr.	tot. V.:	Unbest.:
Total-Summe d. Funde:	a. Seen:	Mooren:	Acker:	Haide:	Wald:	Ansiedelngn.:	Höhln.:	Pfahlbtn.:
	Befstg.:	Dolmen etc.	Hügelgr.:	Flachgr.:	Skeletgr.:	Gr. m. p. Vbr.	tot. V.:	Unbest.:

1. Nummer.	2. Fundort.	3. Zeichnung.	4. Gegenstand, dessen Art, Form, Ornament und Erhaltungs-Zustand.	5. Maasse.	6. Material u. Farbe.
Laufende No. 85 a-c Acten-No. 2095 de 82 Inventar-No. II 1.83. Frühere No.	Ort: Gegend von Kreis: Halle Regierungsbezirk: Land:		Halsringe (3 Stück) wie die vorigen.	Hhe.: Lge.: gr. Br.: 17 kl. Br.: 14 o. Dm. m. Dm. 1 u. Dm. gr. Uf.	Gestein: (Flint:) Metall: Br. Thon: Glas: Org. Subst.:
Laufende No. 86 a. Acten-No. 332 : 560/82 Inventar-No. II 10.82 Frühere No.	Ort: Wilsleben Kreis: Aschersleben Regierungsbezirk: Land:	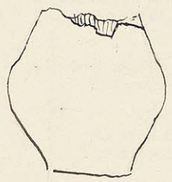	Umengurtelter Gefäß, dunkel, braungrau Rund-Defect	Hhe.: 16 Lge.: gr. Br.: kl. Br.: o. Dm. 9,5 m. Dm. u. Dm. 7,5 gr. Uf. 4,5	Gestein: (Flint:) Metall: Thon: Glas: Org. Subst.:
Laufende No. 86 b. Acten-No. Inventar-No. Frühere No.	Ort: Wilsleben Kreis: Regierungsbezirk: Land:		Deckel zum vorigen, dunkelgrau (stark sandig) im Boden grau (Loch zum Durchziehen des Fadens.)	Hhe.: 5. Lge.: gr. Br.: kl. Br.: o. Dm. 9,5 m. Dm. u. Dm. 11 gr. Uf.	Gestein: (Flint:) Metall: Thon: Glas: Org. Subst.:
Laufende No. 87 a Acten-No. Inventar-No. Frühere No.	Ort: Wilsleben Kreis: Regierungsbezirk: Land:	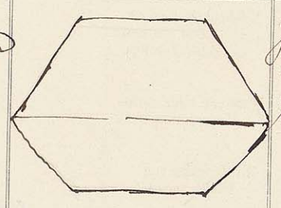	Große Urne ohne Henkel, grau, Rund-Defect.	Hhe.: 22 Lge.: gr. Br.: kl. Br.: o. Dm. 19,5 m. Dm. u. Dm. 14 gr. Uf. 10,7	Gestein: (Flint:) Metall: Thon: Glas: Org. Subst.:
Laufende No. 87 b. Acten-No. Inventar-No. Frühere No.	Ort: Wilsleben Kreis: Regierungsbezirk: Land:		Deckel zum vorigen (Fragment), rauh	Hhe.: 5,5 Lge.: gr. Br.: kl. Br.: o. Dm. m. Dm. u. Dm. 17 gr. Uf. 7	Gestein: (Flint:) Metall: Thon: Glas: Org. Subst.:
Laufende No. 88 ab. Acten-No. Inventar-No. Frühere No.	Ort: Wilsleben Kreis: Regierungsbezirk: Land:	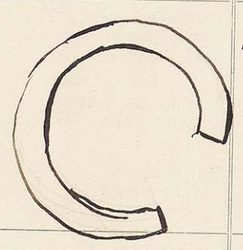	Fragmente grauer Urne mit Henkelansatz	Hhe.: Lge. 4,5 gr. Br.: kl. Br.: o. Dm. m. Dm. 5,3 ~~o. Dm. 9,8~~ gr. Uf.	Gestein: (Flint:) Metall: Thon: Glas: Org. Subst.: a
Laufende No. 89 Acten-No. Inventar-No. Frühere No.	Ort: Wilsleben Kreis: Regierungsbezirk: Land:	 1/1	Halber Glasarmring	Hhe.: Lge.: gr. Br.: 1,3 kl. Br.: o. Dm. m. Dm. u. Dm. gr. Uf.	Gestein: (Flint:) Metall: Thon: Glas: Org. Subst.:

Summe d. Gegenst.:	a. Stein:	(Flint:	) Bronze:	Eisen:	Br. u. E.:	Gold:	Silber:	Elktr.:
	Thon:	Glas:	Bernst.:	Holz:	Horn:	Knochen:	Elfenbn.:	Muschln.:
Total-Summe d. Gegenst.:	a. Stein:	(Flint:	) Bronze:	Eisen:	Br. u. E.:	Gold:	Silber:	Elktr.:
	Thon:	Glas:	Bernst.:	Holz:	Horn:	Knochen:	Elfenbn.:	Muschln.:

7. Etikett-Nummer.	8. Zubehörige Funde.	9. Art der Fundstätte.	10. Bestattungsart.	11. Bemerkungen.	12. Vorbesitzer Jahr und Art der Erwerbung.
№ I g 85 a-c		See oder Moor? Acker, Haide, Wald? Offene Ansiedelung, Höhle, Pfahlbau? Befestigung? Dolmen, Ganggrab, Riesenbett? Stein oder Erdhügel? Flachgrab?	Leichenbeisetzung? (hockend od. gestreckt od. Schädelgrab?) Partielle oder totale Verbrennung? Mit Beigabe von Thierknochen?	wie vor. Kirchn Halle	wie vor.
№ I g 86 a	I g 28 n - 29 86-89.	See oder Moor? Acker, Haide, Wald? Offene Ansiedelung, Höhle, Pfahlbau? Befestigung? Dolmen, Ganggrab, Riesenbett? Stein oder Erdhügel? Flachgrab?	Leichenbeisetzung? (hockend od. gestreckt od. Schädelgrab?) Partielle oder totale Verbrennung? Mit Beigabe von Thierknochen?	Kirchn Halle	Gutsbesitzer Baeker in Wilsleben E III 50/82 1882. Geschenk.
№ I g 86 b	"	See oder Moor? Acker, Haide, Wald? Offene Ansiedelung, Höhle, Pfahlbau? Befestigung? Dolmen, Ganggrab, Riesenbett? Stein oder Erdhügel? Flachgrab?	Leichenbeisetzung? (hockend od. gestreckt od. Schädelgrab?) Partielle oder totale Verbrennung? Mit Beigabe von Thierknochen?	Kirchn Halle	" 578 und,
№ I g 87 a	"	See oder Moor? Acker, Haide, Wald? Offene Ansiedelung, Höhle, Pfahlbau? Befestigung? Dolmen, Ganggrab, Riesenbett? Stein oder Erdhügel? Flachgrab?	Leichenbeisetzung? (hockend od. gestreckt od. Schädelgrab?) Partielle oder totale Verbrennung? Mit Beigabe von Thierknochen?	Kirchn Halle	"
№ I g 87 b		See oder Moor? Acker, Haide, Wald? Offene Ansiedelung, Höhle, Pfahlbau? Befestigung? Dolmen, Ganggrab, Riesenbett? Stein oder Erdhügel? Flachgrab?	Leichenbeisetzung? (hockend od. gestreckt od. Schädelgrab?) Partielle oder totale Verbrennung? Mit Beigabe von Thierknochen?	Kirchn Halle	"
№ I g 88 ab		See oder Moor? Acker, Haide, Wald? Offene Ansiedelung, Höhle, Pfahlbau? Befestigung? Dolmen, Ganggrab, Riesenbett? Stein oder Erdhügel? Flachgrab?	Leichenbeisetzung? (hockend od. gestreckt od. Schädelgrab?) Partielle oder totale Verbrennung? Mit Beigabe von Thierknochen?	Kirchn Halle angeblich Knochen, wahrscheinlich Knochen. Wurden in der Asche der Urne I g 28 n gefunden.	" a) J 1979 Juni 1885 b) J 1979 Juni 1885
№ I g 89		See oder Moor? Acker, Haide, Wald? Offene Ansiedelung, Höhle, Pfahlbau? Befestigung? Dolmen, Ganggrab, Riesenbett? Stein oder Erdhügel? Flachgrab?	Leichenbeisetzung? (hockend od. gestreckt od. Schädelgrab?) Partielle oder totale Verbrennung? Mit Beigabe von Thierknochen?	Kirchn Halle (Näheres siehe Verzeichniß anzugeben.)	"

Summe der Funde:	a. Seen:	Mooren:	Acker:	Haide:	Wald:	Ansiedelngn.:	Höhln.:	Pfahlbtn.:
	Befstg.:	Dolmen etc.	Hügelgr.:	Flachgr.:	Skeletgr.:	Gr. m. p. Vbr.	tot. V.:	Unbest.:
Total-Summe d. Funde:	a. Seen:	Mooren:	Acker:	Haide:	Wald:	Ansiedelngn.:	Höhln.:	Pfahlbtn.:
	Befstg.:	Dolmen etc.	Hügelgr.:	Flachgr.:	Skeletgr.:	Gr. m. p. Vbr.	tot. V.:	Unbest.:

Fol. 14. Abtheilung: I g. Sachsen

1. Nummer.	2. Fundort.	3. Zeichnung.	4. Gegenstand, dessen Art, Form, Ornament und Erhaltungs-Zustand.	5. Maasse.	6. Material u. Farbe.
Laufende No. 90. Acten-No. 637 de 83 Inventar-No. II. 8. 83. Frühere No.	Ort: Oberbösa Kreis: Weissensee Regierungsbezirk: Merseburg Land: Sachsen		Rainnagel. mit Ösen, sehr breite Henkel, sehr lang gestreckt, ausgeschliffen.	Hhe.: 5,5 Lge.: 23,5 gr. Br.: 4 kl. Br.: o. Dm. m. Dm. u. Dm. gr. Uf.	Gestein: Diorit (Flint:) Metall: Thon: Glas: Org. Subst.:
Laufende No. 91 Acten-No. Inventar-No. Frühere No.	Ort: Oberbösa Kreis: Regierungsbezirk: Land:	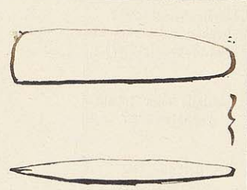	Rainnagel mit Ösen, sehr gestreckter Körper, ziemlich rund; geschliffen.	Hhe.: 6,5 Lge.: 30 gr. Br.: 2,5 kl. Br.: o. Dm. m. Dm. u. Dm. gr. Uf.	Gestein: Diorit (Flint:) Metall: Thon: Glas: Org. Subst.:
Laufende No. 92 Acten-No. 692 de 83. Inventar-No. II. g. 83 Frühere No.	Ort: Tangermünde Kreis: Stendal Regierungsbezirk: Land: Sachsen	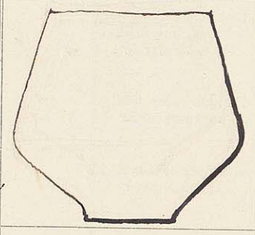	Grosses, ungehenkeltes Urnal, aus Eibtal.	Hhe.: 31. Lge.: gr. Br.: kl. Br.: o. Dm. 26 m. Dm. u. Dm. 15 gr. Uf. 110	Gestein: (Flint:) Metall: Thon: grau Glas: Org. Subst.:
Laufende No. 93 Acten-No. Inventar-No. Frühere No.	Ort: Tangermünde Kreis: Regierungsbezirk: Land:	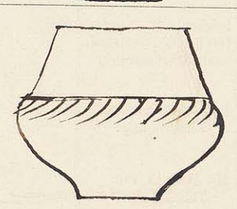	Vogl mit Henkeln, Eibtal, ausgestellt.	Hhe.: 28 Lge.: gr. Br.: kl. Br.: o. Dm. 19,5 m. Dm. u. Dm. 13 gr. Uf. 103	Gestein: (Flint:) Metall: Thon: grüngelb Glas: Org. Subst.:
Laufende No. 94 Acten-No. Inventar-No. Frühere No.	Ort: Tangermünde Kreis: Regierungsbezirk: Land:		Urne mit 4 Henkeln, Eibtal, ausgestellt, Rand nicht bestimmt. Topf.	Hhe.: 23 Lge.: gr. Br.: kl. Br.: o. Dm. 16 m. Dm. u. Dm. 6,5 gr. Uf. 75	Gestein: (Flint:) Metall: Thon: dunkelgrau Glas: hellgrau Org. Subst.:
Laufende No. 95 Acten-No. Inventar-No. Frühere No.	Ort: Tangermünde Kreis: Regierungsbezirk: Land:		Henkelloser Urne, Rand bestimmt.	Hhe.: 23 Lge.: gr. Br.: kl. Br.: o. Dm. 16,5 m. Dm. u. Dm. 9 gr. Uf. 89	Gestein: (Flint:) Metall: Thon: gelbgrau Glas: Org. Subst.:
Laufende No. 96 Acten-No. Inventar-No. Frühere No.	Ort: Tangermünde Kreis: Regierungsbezirk: Land:		Henkelloser, Henkel ansatzweise, Rand bestimmt, ausgestellt. Rand bestimmt.	Hhe.: 21,5 Lge.: gr. Br.: kl. Br.: o. Dm. 13,5 m. Dm. u. Dm. 9 gr. Uf. 52,5	Gestein: (Flint:) Metall: Thon: grüngelb Glas: Org. Subst.:

Summe d. Gegenst.: a. Stein: (Flint:) Bronze: Eisen: Br. u. E.: Gold: Silber: Elktr.:
Thon: Glas: Bernst.: Holz: Horn: Knochen: Elfenbn.: Muschln.:

Total-Summe d. Gegenst.: a. Stein: (Flint:) Bronze: Eisen: Br. u. E.: Gold: Silber: Elktr.:
Thon: Glas: Bernst.: Holz: Horn: Knochen: Elfenbn.: Muschln.:

Abtheilung: I g. Fol. 14.

7. Etikett-Nummer.	8. Zubehörige Funde.	9. Art der Fundstätte.		10. Bestattungsart.	11. Bemerkungen.	12. Vorbesitzer Jahr und Art der Erwerbung.
№ I g 90.	I g 91	See oder Moor? Acker, Haide, Wald? Offene Ansiedelung, Höhle, Pfahlbau? Befestigung?	Dolmen, Ganggrab, Riesenbett? Stein oder Erdhügel? Flachgrab?	Leichenbeisetzung? (hockend od. gestreckt od. Schädelgrab?) Partielle oder totale Verbrennung? Mit Beigabe von Thierknochen?	beim Abbrechen eines Steinhügels gefunden.	Gymnasiast Köhler in Tangermünde. 1883. E.f.I. 59/83 Geschenk.
№ I g 91	I g 90	See oder Moor? Acker, Haide, Wald? Offene Ansiedelung, Höhle, Pfahlbau? Befestigung?	Dolmen, Ganggrab, Riesenbett? Stein oder Erdhügel? Flachgrab?	Leichenbeisetzung? (hockend od. gestreckt od. Schädelgrab?) Partielle oder totale Verbrennung? Mit Beigabe von Thierknochen?	Hügel. 1869 vor.	"
№ I g 92	I g 92 bis	See oder Moor? Acker, Haide, Wald? Offene Ansiedelung, Höhle, Pfahlbau? Befestigung?	Dolmen, Ganggrab, Riesenbett? Stein oder Erdhügel? Flachgrab?	Leichenbeisetzung? (hockend od. gestreckt od. Schädelgrab?) Partielle oder totale Verbrennung? Mit Beigabe von Thierknochen?	Aus einem Urnenfelde zwischen Tangermünde und	Herr Landgerichtsrath Hollmann in Berlin und Herr Apotheker Hartwich in Tangermünde. 1883. Geschenk. E.f.I. 24/83
№ I g 93.	"	See oder Moor? Acker, Haide, Wald? Offene Ansiedelung, Höhle, Pfahlbau? Befestigung?	Dolmen, Ganggrab, Riesenbett? Stein oder Erdhügel? Flachgrab?	Leichenbeisetzung? (hockend od. gestreckt od. Schädelgrab?) Partielle oder totale Verbrennung? Mit Beigabe von Thierknochen?	"	"
№ I g 94	"	See oder Moor? Acker, Haide, Wald? Offene Ansiedelung, Höhle, Pfahlbau? Befestigung?	Dolmen, Ganggrab, Riesenbett? Stein oder Erdhügel? Flachgrab?	Leichenbeisetzung? (hockend od. gestreckt od. Schädelgrab?) Partielle oder totale Verbrennung? Mit Beigabe von Thierknochen?	"	" 1877 vor.
№ I g 95	"	See oder Moor? Acker, Haide, Wald? Offene Ansiedelung, Höhle, Pfahlbau? Befestigung?	Dolmen, Ganggrab, Riesenbett? Stein oder Erdhügel? Flachgrab?	Leichenbeisetzung? (hockend od. gestreckt od. Schädelgrab?) Partielle oder totale Verbrennung? Mit Beigabe von Thierknochen?	"	"
№ I g 96	"	See oder Moor? Acker, Haide, Wald? Offene Ansiedelung, Höhle, Pfahlbau? Befestigung?	Dolmen, Ganggrab, Riesenbett? Stein oder Erdhügel? Flachgrab?	Leichenbeisetzung? (hockend od. gestreckt od. Schädelgrab?) Partielle oder totale Verbrennung? Mit Beigabe von Thierknochen?	"	"

Summe der Funde: a. Seen: Mooren: Acker: Haide: Wald: Ansiedelngn.: Höhln.: Pfahlbtn.:
Befstg.: Dolmen etc. Hügelgr.: Flachgr.: Skeletgr.: Gr. m. p. Vbr. tot. V.: Unbest.:

Total-Summe d. Funde: a. Seen: Mooren: Acker: Haide: Wald: Ansiedelngn.: Höhln.: Pfahlbtn.:
Befstg.: Dolmen etc. Hügelgr.: Flachgr.: Skeletgr.: Gr. m. p. Vbr. tot. V.: Unbest.:

Fol. 15. Abtheilung: I g. Sachsen.

1. Nummer.	2. Fundort.	3. Zeichnung.	4. Gegenstand, dessen Art, Form, Ornament und Erhaltungs-Zustand.	5. Maasse.	6. Material u. Farbe.
Laufende No. 97 Acten-No. 692 de 83. Inventar-No. II g. 83 Frühere No.	Ort: Taugermünde Kreis: Stendal Regierungsbezirk: Land:		Einhenkliger, kleiner Becher (Tasse), gebrannt, defect.	Hhe.: 9,5 Lge.: gr. Br.: kl. Br.: o. Dm. 11. m. Dm. u. Dm. 5 gr. Uf.	Gestein: (Flint:) Metall: Thon: schwarz, fein Glas: angeklebt Org. Subst.:
Laufende No. 98 Acten-No. Inventar-No. Frühere No.	Ort: Taugermünde Kreis: Regierungsbezirk: Land:		Flache Schale mit 2 Löchern zum Durchziehen einer Schnur versehen, äußerlich Graphit, gebrannt.	Hhe.: 7,5 Lge.: gr. Br.: kl. Br.: o. Dm. 24 m. Dm. u. Dm. 8 gr. Uf. 18	Gestein: (Flint:) Metall: Thon: gelblgrau Glas: Org. Subst.:
Laufende No. 99. Acten-No. Inventar-No. Frühere No.	Ort: Taugermünde Kreis: Regierungsbezirk: Land:	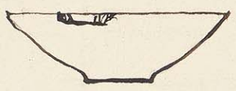	Große flache Schale, gebrannt, defect.	Hhe.: 11. Lge.: gr. Br.: kl. Br.: o. Dm. 29,5 m. Dm. u. Dm. 9 gr. Uf. 9,7	Gestein: (Flint:) Metall: Thon: grau Glas: Org. Subst.:
Laufende No. 100. Acten-No. Inventar-No. Frühere No.	Ort: Taugermünde Kreis: Regierungsbezirk: Land:	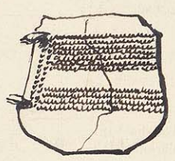	Größeres Fragment eines (mehrhenkligen?) Gefäßes, gebrannt, mit rohen Ornamenten.	Hhe.: 17,5 Lge.: gr. Br.: kl. Br.: o. Dm. m. Dm. u. Dm. 7. gr. Uf.	Gestein: (Flint:) Metall: Thon: Glas: Org. Subst.:
Laufende No. 101 Acten-No. Inventar-No. Frühere No.	Ort: Taugermünde Kreis: Regierungsbezirk: Land:		Rings ornamentirtes Gefäß mit 4 punktirte Reihen umlaufenden Zickzacklinien, Graphit gebrannt.	Hhe.: 17,5 Lge.: gr. Br.: kl. Br.: o. Dm. 9 m. Dm. u. Dm. 6,5 gr. Uf.	Gestein: (Flint:) Metall: Thon: Glas: Org. Subst.:
Laufende No. 102 Acten-No. Inventar-No. Frühere No.	Ort: Taugermünde Kreis: Regierungsbezirk: Land:	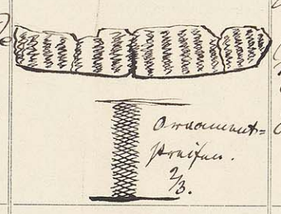	Ornamentirtes Gefäß (Fragment) mit 17 Ornament-proben, gebrannt	Hhe.: [illegible] Lge.: 15 gr. Br.: 27 kl. Br.: o. Dm. m. Dm. u. Dm. gr. Uf.	Gestein: (Flint:) Metall: Thon: Glas: Org. Subst. Graph
Laufende No. 103. Acten-No. 421/83 2327 de 82 Inventar-No. II. 10. 83. Frühere No.	Ort: Rössen Kreis: Merseburg Regierungsbezirk: Merseburg Land:	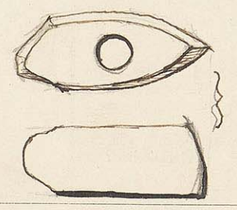	Feinkörniger, dichter, harter, fast schwarzer Basalt.	Hhe.: 5. Lge.: 13,5 gr. Br.: 6 kl. Br.: 4. o. Dm. m. Dm. u. Dm. gr. Uf.	Gestein: Basalt (Flint:) Metall: Thon: Glas: Org. Subst.:

Summe d. Gegenst.:	a. Stein:	(Flint:	) Bronze:	Eisen:	Br. u. E.:	Gold:	Silber:	Elktr.:
	Thon:	Glas:	Bernst.:	Holz:	Horn:	Knochen:	Elfenbn.:	Muschln.:

Total-Summe d. Gegenst.:	a. Stein:	(Flint:	) Bronze:	Eisen:	Br. u. E.:	Gold:	Silber:	Elktr.:
	Thon:	Glas:	Bernst.:	Holz:	Horn:	Knochen:	Elfenbn.:	Muschln.:

Abtheilung: I g. Fol. 15.

7. Etikett-Nummer.	8. Zubehörige Funde.	9. Art der Fundstätte.		10. Bestattungsart.	11. Bemerkungen.	12. Vorbesitzer Jahr und Art der Erwerbung.
№ I g 97	mir nor	See oder Moor? Acker, Haide, Wald? Offene Ansiedelung, Höhle, Pfahlbau? Befestigung?	Dolmen, Ganggrab, Riesenbett? Stein oder Erdhügel? Flachgrab?	Leichenbeisetzung? (hockend od. gestreckt od. Schädelgrab?) Partielle oder totale Verbrennung? Mit Beigabe von Thierknochen?	mir nor	mir nor.
№ I g 98	〃	See oder Moor? Acker, Haide, Wald? Offene Ansiedelung, Höhle, Pfahlbau? Befestigung?	Dolmen, Ganggrab, Riesenbett? Stein oder Erdhügel? Flachgrab?	Leichenbeisetzung? (hockend od. gestreckt od. Schädelgrab?) Partielle oder totale Verbrennung? Mit Beigabe von Thierknochen?	〃	〃
№ I g 99	〃	See oder Moor? Acker, Haide, Wald? Offene Ansiedelung, Höhle, Pfahlbau? Befestigung?	Dolmen, Ganggrab, Riesenbett? Stein oder Erdhügel? Flachgrab?	Leichenbeisetzung? (hockend od. gestreckt od. Schädelgrab?) Partielle oder totale Verbrennung? Mit Beigabe von Thierknochen?	〃	〃
№ I g 100.	I g 101 — 102	See oder Moor? Acker, Haide, Wald? Offene Ansiedelung, Höhle, Pfahlbau? Befestigung?	Dolmen, Ganggrab, Riesenbett? Stein oder Erdhügel? Flachgrab?	Leichenbeisetzung? (hockend od. gestreckt od. Schädelgrab?) Partielle oder totale Verbrennung? Mit Beigabe von Thierknochen?	Einhenkel. mit geprelbaut. Leiste, Einigeben: Knochen Brenga[illegible] (Bei Ausgrabungen gefunden.) (Ein Schädel, nach Aussage mit Gefäß No. 100 u. 101 gefunden wurde, ist im Besitz von Herrn Geh. Rath Virchow) 47. Versammlung d. D. A. G. 1883	〃 1963 vorh.
№ I g 102	〃	See oder Moor? Acker, Haide, Wald? Offene Ansiedelung, Höhle, Pfahlbau? Befestigung?	Dolmen, Ganggrab, Riesenbett? Stein oder Erdhügel? Flachgrab?	Leichenbeisetzung? (hockend od. gestreckt od. Schädelgrab?) Partielle oder totale Verbrennung? Mit Beigabe von Thierknochen?	〃	〃
№ I g 103	〃	See oder Moor? Acker, Haide, Wald? Offene Ansiedelung, Höhle, Pfahlbau? Befestigung?	Dolmen, Ganggrab, Riesenbett? Stein oder Erdhügel? Flachgrab?	Leichenbeisetzung? (hockend od. gestreckt od. Schädelgrab?) Partielle oder totale Verbrennung? Mit Beigabe von Thierknochen?	Aus Reisenge[illegible] bei der Mark. Zeit. Tafel VII No 1 1969 vorh. Halle	Hrn. Prof. Nagel in Posen. 1882. Jahrmarkt.

Summe der Funde:	a. Seen:	Mooren:	Acker:	Haide:	Wald:	Ansiedelngn.:	Höhln.:	Pfahlbtn.:
	Befstg.:	Dolmen etc.	Hügelgr.:	Flachgr.:	Skeletgr.:	Gr. m. p. Vbr.	tot. V.:	Unbest.:

Total-summe d. Funde:	a. Seen:	Mooren:	Acker:	Haide:	Wald:	Ansiedelngn.:	Höhln.:	Pfahlbtn.:
	Befstg.:	Dolmen etc.	Hügelgr.:	Flachgr.:	Skeletgr.:	Gr. m. p. Vbr.	tot. V.:	Unbest.:

Fol. 16. Abtheilung: I g. Sachsen.

Abtheilung: I g. Fol. 16.

1. Nummer.	2. Fundort.	3. Zeichnung.	4. Gegenstand, dessen Art, Form, Ornament und Erhaltungs-Zustand.	5. Maasse.	6. Material u. Farbe.
Laufende No. 104 Acten-No. min nov Inventar-No. Frühere No.	Ort: Rössen Kreis: Regierungsbezirk: Land:	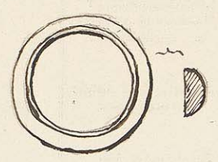	Ringring aus Stein	Hhe.: 4,3 Lge.: 2 gr. Br.: 10 kl. Br.: o. Dm. m. Dm. u. Dm. gr. Uf.	Gestein: Marmor (Flint:) Metall: Thon: Glas: Org. Subst.:
Laufende No. 105 Acten-No. Inventar-No. Frühere No.	Ort: Rössen Kreis: Regierungsbezirk: Land:	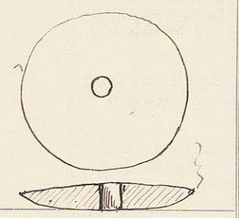	Scheibe aus Stein mit Durchbohrung (wohl Spindelstein).	Hhe.: 1,5 Lge.: gr. Br.: 12 kl. Br.: o. Dm. m. Dm. u. Dm. gr. Uf.	Gestein: Diorit (Flint:) Metall: Thon: Glas: Org. Subst.:
Laufende No. 106 Acten-No. Inventar-No. Frühere No.	Ort: Rössen Kreis: Regierungsbezirk: Land:		Kleinhammer mit Durchbohrung, am Schneide durchschliffen war alter Bruch und Rest einer früheren Durchbohrung.	Hhe.: 3 Lge.: 9,5 gr. Br.: 4 kl. Br.: 2 o. Dm. m. Dm. u. Dm. gr. Uf.	Gestein: Korit (Flint:) Metall: Thon: Glas: Org. Subst.:
Laufende No. 107 Acten-No. Inventar-No. Frühere No.	Ort: Rössen Kreis: Regierungsbezirk: Land:		Kleinhammer mit Durchbohrung.	Hhe.: 3,4 Lge.: 12,5 gr. Br.: 4,5 kl. Br.: 3 o. Dm. m. Dm. u. Dm. gr. Uf.	Gestein: Basalt (Flint:) Metall: Thon: Glas: Org. Subst.:
Laufende No. 108 Acten-No. Inventar-No. Frühere No.	Ort: Rössen Kreis: Regierungsbezirk: Land:	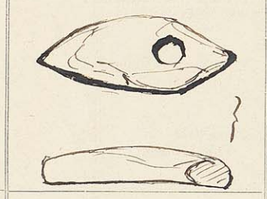	Vergl.	Hhe.: 2,5 Lge.: 16 gr. Br.: 6,5 kl. Br.: 3. o. Dm. m. Dm. u. Dm. gr. Uf.	Gestein: Diorit (Flint:) Metall: Thon: Glas: Org. Subst.:
Laufende No. 109. Acten-No. Inventar-No. Frühere No.	Ort: Rössen Kreis: Regierungsbezirk: Land:	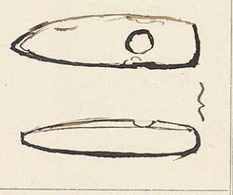	Vergl	Hhe.: 3 Lge.: 14,5 gr. Br.: 4,5 kl. Br.: 2 o. Dm. m. Dm. u. Dm. gr. Uf.	Gestein: Diorit (Flint:) Metall: Thon: Glas: Org. Subst.:
Laufende No. 110. Acten-No. Inventar-No. Frühere No.	Ort: Rössen Kreis: Regierungsbezirk: Land:		Kleinbeil	Hhe.: Lge.: 8,5 gr. Br.: 5 kl. Br.: 4 o. Dm. m. Dm. u. Dm. gr. Uf.	Gestein: Diorit (Flint:) Metall: Thon: Glas: Org. Subst.:

7. Etikett-Nummer.	8. Zubehörige Funde.	9. Art der Fundstätte.		10. Bestattungsart.	11. Bemerkungen.	12. Vorbesitzer Jahr und Art der Erwerbung.
№ Ig 104	1	See oder Moor? Acker, Haide, Wald? Offene Ansiedelung, Höhle, Pfahlbau? Befestigung?	Dolmen, Ganggrab, Riesenbett? Stein oder Erdhügel? Flachgrab?	Leichenbeisetzung? (hockend od. gestreckt od. Schädelgrab?) Partielle oder totale Verbrennung? Mit Beigabe von Thierknochen?	min nov. Tafel VIII No 2. Kossina Halle	Fr. Nagel in Naumburg 1969 vorh.
№ Ig 105		See oder Moor? Acker, Haide, Wald? Offene Ansiedelung, Höhle, Pfahlbau? Befestigung?	Dolmen, Ganggrab, Riesenbett? Stein oder Erdhügel? Flachgrab?	Leichenbeisetzung? (hockend od. gestreckt od. Schädelgrab?) Partielle oder totale Verbrennung? Mit Beigabe von Thierknochen?	" Taf. VII No 3. Halle	" 1963 vorh.
№ Ig 106.		See oder Moor? Acker, Haide, Wald? Offene Ansiedelung, Höhle, Pfahlbau? Befestigung?	Dolmen, Ganggrab, Riesenbett? Stein oder Erdhügel? Flachgrab?	Leichenbeisetzung? (hockend od. gestreckt od. Schädelgrab?) Partielle oder totale Verbrennung? Mit Beigabe von Thierknochen?	" T. VII. 4. Halle	" 1578 vorh.
№ Ig 107		See oder Moor? Acker, Haide, Wald? Offene Ansiedelung, Höhle, Pfahlbau? Befestigung?	Dolmen, Ganggrab, Riesenbett? Stein oder Erdhügel? Flachgrab?	Leichenbeisetzung? (hockend od. gestreckt od. Schädelgrab?) Partielle oder totale Verbrennung? Mit Beigabe von Thierknochen?	" T. VII 5. Halle	" 1578 vorh.
№ Ig 108		See oder Moor? Acker, Haide, Wald? Offene Ansiedelung, Höhle, Pfahlbau? Befestigung?	Dolmen, Ganggrab, Riesenbett? Stein oder Erdhügel? Flachgrab?	Leichenbeisetzung? (hockend od. gestreckt od. Schädelgrab?) Partielle oder totale Verbrennung? Mit Beigabe von Thierknochen?	" T. VII. 6. Halle	" 1574 vorh.
№ Ig 109		See oder Moor? Acker, Haide, Wald? Offene Ansiedelung, Höhle, Pfahlbau? Befestigung?	Dolmen, Ganggrab, Riesenbett? Stein oder Erdhügel? Flachgrab?	Leichenbeisetzung? (hockend od. gestreckt od. Schädelgrab?) Partielle oder totale Verbrennung? Mit Beigabe von Thierknochen?	" T. VII 7. Halle	" 1578 vorh.
№ Ig 110.		See oder Moor? Acker, Haide, Wald? Offene Ansiedelung, Höhle, Pfahlbau? Befestigung?	Dolmen, Ganggrab, Riesenbett? Stein oder Erdhügel? Flachgrab?	Leichenbeisetzung? (hockend od. gestreckt od. Schädelgrab?) Partielle oder totale Verbrennung? Mit Beigabe von Thierknochen?	" T. VII. 8. Halle	" 1578 vorh.

Summe d. Gegenst.:	a. Stein:	(Flint:	) Bronze:	Eisen:	Br. u. E.:	Gold:	Silber:	Elktr.:
	Thon:	Glas:	Bernst.:	Holz:	Horn:	Knochen:	Elfenbn.:	Muschln.:
Total-Summe d. Gegenst.:	a. Stein:	(Flint:	) Bronze:	Eisen:	Br. u. E.:	Gold:	Silber:	Elktr.:
	Thon:	Glas:	Bernst.:	Holz:	Horn:	Knochen:	Elfenbn.:	Muschln.:

Summe der Funde:	a. Seen:	Mooren:	Acker:	Haide:	Wald:	Ansiedelngn.:	Höhln.:	Pfahlbtn.:	
	Befstg.:	Dolmen etc.	Hügelgr.:	Flachgr.:	Skeletgr.:	Gr. m. p. Vbr.	tot. V.:	Unbest.:	
Total-Summe d. Funde:	a. Seen:	Mooren:	Acker:	Haide:	Wald:	Ansiedelngn.:	Höhln.:	Pfahlbtn.:	
	Befstg.:	Dolmen etc.	Hügelgr.:	Flachgr.:	Skeletgr.:	Gr. m. p. Vbr.	tot. V.:	Unbest.:	

Fol. 17. Abtheilung: Ig. Sachsen. Abtheilung: Ig. Fol. 17.

1. Nummer.	2. Fundort.	3. Zeichnung.	4. Gegenstand, dessen Art, Form, Ornament und Erhaltungs-Zustand.	5. Maasse.	6. Material u. Farbe.	7. Etikett-Nummer.	8. Zubehörige Funde.	9. Art der Fundstätte.	10. Bestattungsart.	11. Bemerkungen.	12. Vorbesitzer Jahr und Art der Erwerbung.
Laufende No. 111. Acten-No. Inventar-No. Frühere No.	Ort: Rossen Kreis: Regierungsbezirk: Land:	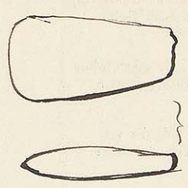	Meißel	Hhe.: Lge.: 8,5 gr. Br.: 4 kl. Br.: 3. o. Dm. m. Dm. u. Dm. gr. Uf.	Gestein: Diorit (Flint:) Metall: Thon: Glas: Org. Subst.:	№ Ig 111.		See oder Moor? Acker, Haide, Wald? Offene Ansiedelung, Höhle, Pfahlbau? Befestigung?	Dolmen, Ganggrab, Riesenbett? Stein oder Erdhügel? Flachgrab?	Leichenbeisetzung? (hockend od. gestreckt od. Schädelgrab?) Partielle oder totale Verbrennung? Mit Beigabe von Thierknochen?	T. VII. 9. Halle	Hpl. Nagel. 1878 und, §
Laufende No. 112 Acten-No. Inventar-No. Frühere No.	Ort: Rossen Kreis: Regierungsbezirk: Land:	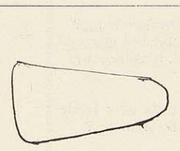	Keil	Hhe.: 8 Lge.: gr. Br.: 4 kl. Br.: 3. o. Dm. m. Dm. u. Dm. gr. Uf.	Gestein: Diorit (Flint:) Metall: Thon: Glas: Org. Subst.:	№ Ig 112		See oder Moor? Acker, Haide, Wald? Offene Ansiedelung, Höhle, Pfahlbau? Befestigung?	Dolmen, Ganggrab, Riesenbett? Stein oder Erdhügel? Flachgrab?	Leichenbeisetzung? (hockend od. gestreckt od. Schädelgrab?) Partielle oder totale Verbrennung? Mit Beigabe von Thierknochen?	T. VII. 10. Halle	1878 und,
Laufende No. 113 Acten-No. Inventar-No. Frühere No.	Ort: Rossen Kreis: Regierungsbezirk: Land:		Feuerstein-Messer	Hhe.: 4 Lge.: gr. Br.: 2 kl. Br.: o. Dm. m. Dm. u. Dm. gr. Uf.	Gestein: (Flint:) Metall: Thon: Glas: Org. Subst.:	№ Ig 113		See oder Moor? Acker, Haide, Wald? Offene Ansiedelung, Höhle, Pfahlbau? Befestigung?	Dolmen, Ganggrab, Riesenbett? Stein oder Erdhügel? Flachgrab?	Leichenbeisetzung? (hockend od. gestreckt od. Schädelgrab?) Partielle oder totale Verbrennung? Mit Beigabe von Thierknochen?	2 T. VII. 13. Halle	〃
Laufende No. 114 Acten-No. Inventar-No. Frühere No.	Ort: Rossen Kreis: Regierungsbezirk: Land:	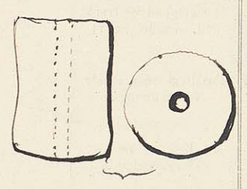	Spinnwirtel mit Durchbohrung in der Längsachse.	Hhe.: Lge.: 4,5 gr. Br.: 3,5 kl. Br.: o. Dm. m. Dm. u. Dm. gr. Uf.	Gestein: (Flint:) Metall: Thon: Glas: Org. Subst.:	№ Ig 114		See oder Moor? Acker, Haide, Wald? Offene Ansiedelung, Höhle, Pfahlbau? Befestigung?	Dolmen, Ganggrab, Riesenbett? Stein oder Erdhügel? Flachgrab?	Leichenbeisetzung? (hockend od. gestreckt od. Schädelgrab?) Partielle oder totale Verbrennung? Mit Beigabe von Thierknochen?	4 T. VII. 15. Halle	〃
Laufende No. 115 a-b. Acten-No. Inventar-No. Frühere No.	Ort: Rossen Kreis: Regierungsbezirk: Land:		Hirschzapfen vom Rindsat und Knochenfragment (b)	Hhe.: a 17 Lge.: b 10 gr. Br.: kl. Br.: o. Dm. m. Dm. u. Dm. gr. Uf.	Gestein: (Flint:) Metall: Thon: Glas: Org. Subst.:	№ Ig 115 a-b.		See oder Moor? Acker, Haide, Wald? Offene Ansiedelung, Höhle, Pfahlbau? Befestigung?	Dolmen, Ganggrab, Riesenbett? Stein oder Erdhügel? Flachgrab?	Leichenbeisetzung? (hockend od. gestreckt od. Schädelgrab?) Partielle oder totale Verbrennung? Mit Beigabe von Thierknochen?	a, R. Hornzapfen vom bos taurus brachyceros Rütim. T. VII 20 u. 21. b. linker Unterkiefer Körperast vom Rind. Halle	〃
Laufende No. 116 a-f. Acten-No. Inventar-No. Frühere No.	Ort: Rossen Kreis: Regierungsbezirk: Land:		Rest eines Schälchens mit 2 Löchern	Hhe.: 1 Lge.: gr. Br.: kl. Br.: o. Dm. m. Dm. u. Dm. gr. Uf.	Gestein: (Flint:) Metall: Silber Thon: Glas: Org. Subst.:	№ Ig 116.		See oder Moor? Acker, Haide, Wald? Offene Ansiedelung, Höhle, Pfahlbau? Befestigung?	Dolmen, Ganggrab, Riesenbett? Stein oder Erdhügel? Flachgrab?	Leichenbeisetzung? (hockend od. gestreckt od. Schädelgrab?) Partielle oder totale Verbrennung? Mit Beigabe von Thierknochen?	Fundam. siehe Grabfeld Ig 117. alte No. Taf. X No. B. Halle	〃
Laufende No. 117. Acten-No. Inventar-No. Frühere No. 1.	Ort: Rossen Kreis: Regierungsbezirk: Land:		Gefäß ohne Henkel	Hhe.: 7 Lge.: gr. Br.: kl. Br.: o. Dm. 6 m. Dm. u. Dm. 4 gr. Uf. 24	Gestein: (Flint:) Metall: Thon: Glas: Org. Subst.:	№ Ig 117.		See oder Moor? Acker, Haide, Wald? Offene Ansiedelung, Höhle, Pfahlbau? Befestigung?	Dolmen, Ganggrab, Riesenbett? Stein oder Erdhügel? Flachgrab?	Leichenbeisetzung? (hockend od. gestreckt od. Schädelgrab?) Partielle oder totale Verbrennung? Mit Beigabe von Thierknochen?	P. obaut. Halle	〃

Summe d. Gegenst.:	a. Stein:	(Flint:	) Bronze:	Eisen:	Br. u. E.:	Gold:	Silber:	Elktr.:	Summe der Funde:	a. Seen:	Mooren:	Acker:	Haide:	Wald:	Ansiedelngn.:	Höhln.:	Pfahlbtn.:
	Thon:	Glas:	Bernst.:	Holz:	Horn:	Knochen:	Elfenbn.:	Muschln.:		Befstg.:	Dolmen etc.	Hügelgr.:	Flachgr.:	Skeletgr.:	Gr. m. p. Vbr.	tot. V.:	Unbest.:
Total-Summe d. Gegenst.:	a. Stein:	(Flint:	) Bronze:	Eisen:	Br. u. E.:	Gold:	Silber:	Elktr.:	Total-Summe d. Funde:	a. Seen:	Mooren:	Acker:	Haide:	Wald:	Ansiedelngn.:	Höhln.:	Pfahlbtn.:
	Thon:	Glas:	Bernst.:	Holz:	Horn:	Knochen:	Elfenbn.:	Muschln.:		Befstg.:	Dolmen etc.	Hügelgr.:	Flachgr.:	Skeletgr.:	Gr. m. p. Vbr.	tot. V.:	Unbest.:

Fol. 18. Abtheilung: Ig. Sachsen.

1. Nummer.	2. Fundort.	3. Zeichnung.	4. Gegenstand, dessen Art, Form, Ornament und Erhaltungs-Zustand.	5. Maasse.	6. Material u. Farbe.
Laufende No. 118. Acten-No. Inventar-No. Frühere No. 10.	Ort: Rössen Kreis: Regierungsbezirk: Land:		Rund ausziehender Gefäß; Form, Ornament, Stich.	Hhe.: 9 Lge.: gr. Br.: kl. Br.: o. Dm. 9 m. Dm. u. Dm. gr. Uf. 34	Gestein: (Flint:) Metall: Thon: Glas: Org. Subst.:
Laufende No. 119 Acten-No. Inventar-No. Frühere No.	Ort: Rössen Kreis: Regierungsbezirk: Land:		Kopf.	Hhe.: 9 Lge.: gr. Br.: 7 kl. Br.: o. Dm. 7 m. Dm. u. Dm. 4 gr. Uf. 29	Gestein: (Flint:) Metall: Thon: Glas: Org. Subst.:
Laufende No. 120 Acten-No. Inventar-No. Frühere No.	Ort: Rössen Kreis: Regierungsbezirk: Land:	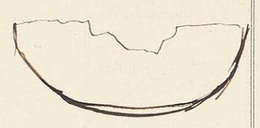	Schale, Scherben	Hhe.: 4,5 Lge.: gr. Br.: kl. Br.: o. Dm. 15,5 m. Dm. u. Dm. 6 gr. Uf. ~~50~~	Gestein: (Flint:) Metall: Thon: Glas: Org. Subst.:
Laufende No. 121 Acten-No. 4 Inventar-No. Frühere No.	Ort: Rössen Kreis: Regierungsbezirk: Land:		Hals, Schulter, Scherben	Hhe.: 9 Lge.: gr. Br.: kl. Br.: o. Dm. 9 m. Dm. 9 u. Dm. 4 gr. Uf. 33	Gestein: (Flint:) Metall: Thon: Glas: Org. Subst.:
Laufende No. 122 Acten-No. Inventar-No. Frühere No.	Ort: Rössen Kreis: Regierungsbezirk: Land:		Scherben	Hhe.: 10,5 Lge.: gr. Br.: kl. Br.: o. Dm. 7,5 m. Dm. u. Dm. 5 gr. Uf. 33	Gestein: (Flint:) Metall: Thon: Glas: Org. Subst.:
Laufende No. 123 Acten-No. Inventar-No. Frühere No.	Ort: Rössen Kreis: Regierungsbezirk: Land:		Scherben	Hhe.: 9,5 Lge.: gr. Br.: kl. Br.: o. Dm. 7 m. Dm. u. Dm. 4 gr. Uf. 34	Gestein: (Flint:) Metall: Thon: Glas: Org. Subst.:
Laufende No. 124 Acten-No. Inventar-No. Frühere No.	Ort: Rössen Kreis: Regierungsbezirk: Land:		Schale, Scherben	Hhe.: 4 Lge.: gr. Br.: kl. Br.: o. Dm. 10 m. Dm. u. Dm. 3 gr. Uf. 31	Gestein: (Flint:) Metall: Thon: Glas: Org. Subst.:

	a. Stein:	(Flint:	) Bronze:	Eisen:	Br. u. E.:	Gold:	Silber:	Elktr.:
Summe d. Gegenst.:	Thon:	Glas:	Bernst.:	Holz:	Horn:	Knochen:	Elfenbn.:	Muschln.:
Total-Summe d. Gegenst.:	a. Stein:	(Flint:	) Bronze:	Eisen:	Br. u. E.:	Gold:	Silber:	Elktr.:
	Thon:	Glas:	Bernst.:	Holz:	Horn:	Knochen:	Elfenbn.:	Muschln.:

Abtheilung: Ig. Fol. 18

7. Etikett-Nummer.	8. Zubehörige Funde.	9. Art der Fundstätte.		10. Bestattungsart.	11. Bemerkungen.	12. Vorbesitzer Jahr und Art der Erwerbung.
№ Ig 118	Ig 118 — 128	See oder Moor? Acker, Haide, Wald? Offene Ansiedelung, Höhle, Pfahlbau? Befestigung?	Dolmen, Ganggrab, Riesenbett? Stein oder Erdhügel? Flachgrab?	Leichenbeisetzung? (hockend od. gestreckt od. Schädelgrab?) Partielle oder totale Verbrennung? Mit Beigabe von Thierknochen?	vf. Orig. Kat. Ig X. No. 10-20 No. 10. Karte Halle	Nagel
№ Ig 119	〃	〃	〃	〃	Kopf No 11 Halle	〃 West-Berlin
№ Ig 120	〃	〃	〃	〃	No 12 Halle	〃
№	L	〃	〃	〃	No 13. Halle	〃 1977 vorh.
№ Ig 121	(	〃	〃	〃	No 14 Halle	〃
№ Ig 122	〃	〃	〃	〃	No 15 Halle	〃 1977 vorh.
№ Ig 123	〃	〃	〃	〃	No 16. Halle	〃 1977 vorh.

	a. Seen:	Mooren:	Acker:	Haide:	Wald:	Ansiedelngn.:	Höhln.:	Pfahlbtn.:
Summe der Funde:	Befstg.:	Dolmen etc.	Hügelgr.:	Flachgr.:	Skeletgr.:	Gr. m. p. Vbr.	tot. V.:	Unbest.:
Total-Summe d. Funde:	a. Seen:	Mooren:	Acker:	Haide:	Wald:	Ansiedelngn.:	Höhln.:	Pfahlbtn.:
	Befstg.:	Dolmen etc.	Hügelgr.:	Flachgr.:	Skeletgr.:	Gr. m. p. Vbr.	tot. V.:	Unbest.:

1. Nummer.	2. Fundort.	3. Zeichnung.	4. Gegenstand, dessen Art, Form, Ornament und Erhaltungs-Zustand.	5. Maasse.	6. Material u. Farbe.	7. Etikett-Nummer.	8. Zubehörige Funde.	9. Art der Fundstätte.	10. Bestattungsart.	11. Bemerkungen.	12. Vorbesitzer Jahr und Art der Erwerbung.
Laufende No. 125 Acten-No. Inventar-No. Frühere No.	Ort: Rössen Kreis: Regierungsbezirk: Land:	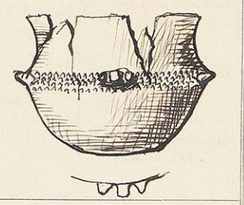	Gefäß mit 4 Henkeln von je 3 Knöpfen	Hhe.: 12 Lge.: gr. Br.: kl. Br.: o. Dm. 19 m. Dm. u. Dm. 6 gr. Uf. 60	Gestein: (Flint:) Metall: Thon: Glas: Org. Subst.:	№ Ig 125		See oder Moor? Acker, Haide, Wald? Offene Ansiedelung, Höhle, Pfahlbau? Befestigung?	Dolmen, Ganggrab, Riesenbett? Stein oder Erdhügel? Flachgrab?	Leichenbeisetzung? (hockend od. gestreckt od. Schädelgrab?) Partielle oder totale Verbrennung? Mit Beigabe von Thierknochen?	wie vor No 17 Kgl. Halle	Kgl. Nagel West-Preußen
Laufende No. 126 Acten-No. Inventar-No. Frühere No.	Ort: Rössen Kreis: Regierungsbezirk: Land:		Ungehenkeltes Gefäß	Hhe.: 9 Lge.: gr. Br.: kl. Br.: o. Dm. 7 m. Dm. u. Dm. 4 gr. Uf. 32	Gestein: (Flint:) Metall: Thon: Glas: Org. Subst.:	№ Ig 126		See oder Moor? Acker, Haide, Wald? Offene Ansiedelung, Höhle, Pfahlbau? Befestigung?	Dolmen, Ganggrab, Riesenbett? Stein oder Erdhügel? Flachgrab?	Leichenbeisetzung? (hockend od. gestreckt od. Schädelgrab?) Partielle oder totale Verbrennung? Mit Beigabe von Thierknochen?	No. 18 Halle	"
Laufende No. 127 Acten-No. Inventar-No. Frühere No.	Ort: Rössen Kreis: Regierungsbezirk: Land:	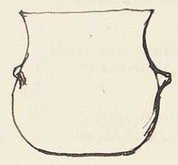	Gefäß mit zwei nicht ganz diametral gegenüberstehenden Griffzapfen	Hhe.: 8,5 Lge.: gr. Br.: kl. Br.: o. Dm. 9,5 m. Dm. — u. Dm. 5 gr. Uf. 31	Gestein: (Flint:) Metall: Thon: Glas: Org. Subst.:	№ Ig 127		See oder Moor? Acker, Haide, Wald? Offene Ansiedelung, Höhle, Pfahlbau? Befestigung?	Dolmen, Ganggrab, Riesenbett? Stein oder Erdhügel? Flachgrab?	Leichenbeisetzung? (hockend od. gestreckt od. Schädelgrab?) Partielle oder totale Verbrennung? Mit Beigabe von Thierknochen?	No. 19 Halle	" 1971 vorh.
Laufende No. 128 Acten-No. Inventar-No. Frühere No.	Ort: Rössen Kreis: Regierungsbezirk: Land:		Kleiner Henkelnapf ohne Ornament.	Hhe.: 9,5 Lge.: gr. Br.: kl. Br.: o. Dm. 7 m. Dm. u. Dm. 4 gr. Uf. 32	Gestein: (Flint:) Metall: Thon: Glas: Org. Subst.:	№ Ig 128		See oder Moor? Acker, Haide, Wald? Offene Ansiedelung, Höhle, Pfahlbau? Befestigung?	Dolmen, Ganggrab, Riesenbett? Stein oder Erdhügel? Flachgrab?	Leichenbeisetzung? (hockend od. gestreckt od. Schädelgrab?) Partielle oder totale Verbrennung? Mit Beigabe von Thierknochen?	No. 20 Halle	" 1963 vorh.
Laufende No. 129 a-c Acten-No. Inventar-No. I 10,83 Frühere No.	Ort: Schkopau Kreis: Merseburg Regierungsbezirk: Land:		Henkelstücke und zum Rundstücke &c	Hhe.: Lge.: gr. Br.: kl. Br.: o. Dm. m. Dm. u. Dm. gr. Uf.	Gestein: (Flint:) Metall: Thon: Glas: Org. Subst.:	№ Ig 129		See oder Moor? Acker, Haide, Wald? Offene Ansiedelung, Höhle, Pfahlbau? Befestigung?	Dolmen, Ganggrab, Riesenbett? Stein oder Erdhügel? Flachgrab?	Leichenbeisetzung? (hockend od. gestreckt od. Schädelgrab?) Partielle oder totale Verbrennung? Mit Beigabe von Thierknochen?	Taf. VII 16-18 Kgl. Halle	" 1963 vorh. a vorh. c b) 257 vorh.
Laufende No. 130 Acten-No. Inventar-No. Frühere No.	Ort: Schkopau Kreis: Regierungsbezirk: Land:	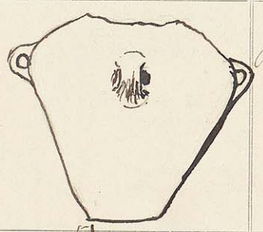	Gefäß mit 4 Henkeln, halbem Hals, Fuß	Hhe.: 20 Lge.: gr. Br.: kl. Br.: o. Dm. 9 m. Dm. u. Dm. 8,5 gr. Uf. 73	Gestein: (Flint:) Metall: Thon: Glas: Org. Subst.:	№ Ig 130		See oder Moor? Acker, Haide, Wald? Offene Ansiedelung, Höhle, Pfahlbau? Befestigung?	Dolmen, Ganggrab, Riesenbett? Stein oder Erdhügel? Flachgrab?	Leichenbeisetzung? (hockend od. gestreckt od. Schädelgrab?) Partielle oder totale Verbrennung? Mit Beigabe von Thierknochen?	a. X No. 9. Halle	" 1578 vorh.
Laufende No. 131. Acten-No. Inventar-No. Frühere No.	Ort: Merseburg Kreis: Regierungsbezirk: Land:	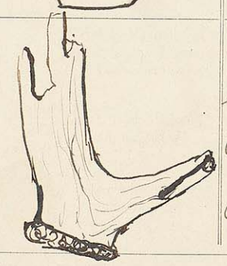	Henkel und Rand eines Gefäßes (vielleicht gerbo- genes Gefäß)	Hhe.: Lge.: 16 gr. Br.: 17 kl. Br.: o. Dm. m. Dm. u. Dm. gr. Uf.	Gestein: (Flint:) Metall: Thon: Glas: Org. Subst.:	№ Ig 131		See oder Moor? Acker, Haide, Wald? Offene Ansiedelung, Höhle, Pfahlbau? Befestigung?	Dolmen, Ganggrab, Riesenbett? Stein oder Erdhügel? Flachgrab?	Leichenbeisetzung? (hockend od. gestreckt od. Schädelgrab?) Partielle oder totale Verbrennung? Mit Beigabe von Thierknochen?	Taf. VII. 19. Kgl. Halle	a

Summe d. Gegenst.:	a. Stein:	(Flint:	) Bronze:	Eisen:	Br. u. E.:	Gold:	Silber:	Elktr.:
	Thon:	Glas:	Bernst.:	Holz:	Horn:	Knochen:	Elfenbn.:	Muschln.:
Total-Summe d. Gegenst.:	a. Stein:	(Flint:	) Bronze:	Eisen:	Br. u. E.:	Gold:	Silber:	Elktr.:
	Thon:	Glas:	Bernst.:	Holz:	Horn:	Knochen:	Elfenbn.:	Muschln.:

Summe der Funde:	a. Seen:	Mooren:	Acker:	Haide:	Wald:	Ansiedelngn.:	Höhln.:	Pfahlbtn.:
	Befstg.:	Dolmen etc.	Hügelgr.:	Flachgr.:	Skeletgr.:	Gr. m. p. Vbr.	tot. V.:	Unbest.:
Total-Summe d. Funde:	a. Seen:	Mooren:	Acker:	Haide:	Wald:	Ansiedelngn.:	Höhln.:	Pfahlbtn.:
	Befstg.:	Dolmen etc.	Hügelgr.:	Flachgr.:	Skeletgr.:	Gr. m. p. Vbr.	tot. V.:	Unbest.:

Fol. 20. Abtheilung: Ig. Sachsen

1. Nummer.	2. Fundort.	3. Zeichnung.	4. Gegenstand, dessen Art, Form, Ornament und Erhaltungs-Zustand.	5. Maasse.	6. Material u. Farbe.
Laufende No. 132 Acten-No. Inventar-No. Frühere No.	Ort: Merseburg. Kreis: Regierungsbezirk: Land:	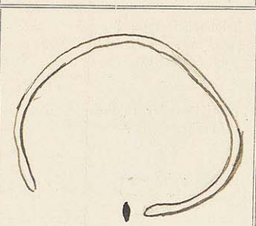	Halsring aus Bronze mit flach gehämmerten Enden.	Hhe.: Lge.: gr. Br.: 17 kl. Br.: o. Dm. m. Dm. u. Dm. gr. Uf.	Gestein: (Flint:) Metall: Br. Thon: Glas: Org. Subst.:
Laufende No. 133. Acten-No. Inventar-No. Frühere No.	Ort: Merseburg Kreis: Regierungsbezirk: Land:		Spirale aus Bronze, Draht (Trompetenförmig gewickelt).	Hhe.: Lge.: gr. Br.: 6 kl. Br.: o. Dm. m. Dm. u. Dm. gr. Uf.	Gestein: (Flint:) Metall: Br. Thon: Glas: Org. Subst.:
Laufende No. 134 ab. Acten-No. Inventar-No. Frühere No.	Ort: Merseburg. Kreis: Regierungsbezirk: Land:		Bronzenadel, ins 2 Stücke (ab) zerbrochen	Hhe.: Lge.: a 11 b 7,5 gr. Br.: kl. Br.: o. Dm. m. Dm. u. Dm. gr. Uf.	Gestein: (Flint:) Metall: Br. Thon: Glas: Org. Subst.:
Laufende No. 135 Acten-No. Inventar-No. Frühere No.	Ort: Merseburg Kreis: Regierungsbezirk: Land:		Eingenietetes Topfgefäß	Hhe.: 8,3 Lge.: gr. Br.: kl. Br.: o. Dm. 7 m. Dm. u. Dm. 3,5 gr. Uf. 2,25	Gestein: (Flint:) Metall: Thon: Glas: Org. Subst.:
Laufende No. 136 Acten-No. Inventar-No. Frühere No.	Ort: Rössen Kreis: Merseburg Regierungsbezirk: Land:	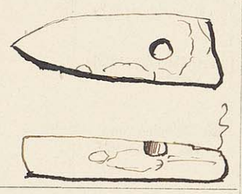	Kleinhammer mit Schaftröhre.	Hhe.: 3,5 Lge.: 17,5 gr. Br.: 6 kl. Br.: o. Dm. m. Dm. u. Dm. gr. Uf.	Gestein: Glimmerschiefer (Flint:) Metall: Thon: Glas: Org. Subst.:
Laufende No. 137 Acten-No. Inventar-No. Frühere No.	Ort: Rössen Kreis: Regierungsbezirk: Land:	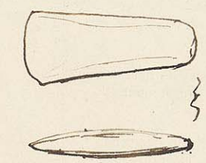	Kleines Steinbeil	Hhe.: Lge.: 10,5 gr. Br.: 4 kl. Br.: o. Dm. m. Dm. u. Dm. gr. Uf.	Gestein: Diorit (Flint:) Metall: Thon: Glas: Org. Subst.:
Laufende No. 138 a. Acten-No. Inventar-No. Frühere No.	Ort: Rössen Kreis: Regierungsbezirk: Land:	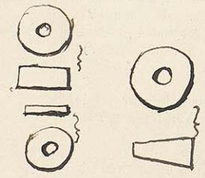	150 Perlen aus Marmor (?) Perlen.	Hhe.: Lge.: gr. Br.: kl. Br.: o. Dm. m. Dm. u. Dm. gr. Uf.	Gestein: (Flint:) Metall: Thon: Glas: Org. Subst.:

Abtheilung: Ig. Fol. 20.

7. Etikett-Nummer.	8. Zubehörige Funde.	9. Art der Fundstätte.		10. Bestattungsart.	11. Bemerkungen.	12. Vorbesitzer Jahr und Art der Erwerbung.
№ Ig 132	Ig 132 bis 135	See oder Moor? Acker, Haide, Wald? Offene Ansiedelung, Höhle, Pfahlbau? Befestigung?	Dolmen, Ganggrab, Riesenbett? Stein oder Erdhügel? Flachgrab? Steindecke über dem Grabe	Leichenbeisetzung? (hockend od. gestreckt od. Schädelgrab?) Partielle oder totale Verbrennung? Mit Beigabe von Thierknochen?	Einzelbegräbniß in einer Erdgrube gefunden. Taf. X C. 1. Kustos Halle	Dr. Vogel. 1963 vorh. Inv. 1985
№ Ig 133	"	See oder Moor? Acker, Haide, Wald? Offene Ansiedelung, Höhle, Pfahlbau? Befestigung?	Dolmen, Ganggrab, Riesenbett? Stein oder Erdhügel? Flachgrab?	Leichenbeisetzung? (hockend od. gestreckt od. Schädelgrab?) Partielle oder totale Verbrennung? Mit Beigabe von Thierknochen?	Taf. X C 2. Halle	" 1963 vorh. Inv. 1985
№ Ig 137	"	See oder Moor? Acker, Haide, Wald? Offene Ansiedelung, Höhle, Pfahlbau? Befestigung?	Dolmen, Ganggrab, Riesenbett? Stein oder Erdhügel? Flachgrab?	Leichenbeisetzung? (hockend od. gestreckt od. Schädelgrab?) Partielle oder totale Verbrennung? Mit Beigabe von Thierknochen?	Taf. X C 3-4 Halle	" 1963 vorh.
№ Ig 135		See oder Moor? Acker, Haide, Wald? Offene Ansiedelung, Höhle, Pfahlbau? Befestigung?	Dolmen, Ganggrab, Riesenbett? Stein oder Erdhügel? Flachgrab?	Leichenbeisetzung? (hockend od. gestreckt od. Schädelgrab?) Partielle oder totale Verbrennung? Mit Beigabe von Thierknochen?	№ 2. Kartothek v. X. Halle 1963 vorh.	"
№ Ig 136	Ig 136 bis 142 Grab L XXV.	See oder Moor? Acker, Haide, Wald? Offene Ansiedelung, Höhle, Pfahlbau? Befestigung?	Dolmen, Ganggrab, Riesenbett? Stein oder Erdhügel? Flachgrab? Steinsetzung	Leichenbeisetzung? (hockend od. gestreckt od. Schädelgrab?) Partielle oder totale Verbrennung? Mit Beigabe von Thierknochen?	Geschenk des Dr. Vogel aus dem Nachlaß des Dr. Voss vom 4 Oktober 1882. Halle	" 1538 vorh.
№ Ig 137		See oder Moor? Acker, Haide, Wald? Offene Ansiedelung, Höhle, Pfahlbau? Befestigung?	Dolmen, Ganggrab, Riesenbett? Stein oder Erdhügel? Flachgrab?	Leichenbeisetzung? (hockend od. gestreckt od. Schädelgrab?) Partielle oder totale Verbrennung? Mit Beigabe von Thierknochen?	" Halle	" 1970 vorh.
№ Ig 138		See oder Moor? Acker, Haide, Wald? Offene Ansiedelung, Höhle, Pfahlbau? Befestigung?	Dolmen, Ganggrab, Riesenbett? Stein oder Erdhügel? Flachgrab?	Leichenbeisetzung? (hockend od. gestreckt od. Schädelgrab?) Partielle oder totale Verbrennung? Mit Beigabe von Thierknochen?	" Halle	"

Summe d. Gegenst.:	a. Stein:	(Flint:) Bronze:	Eisen:	Br. u. E.:	Gold:	Silber:	Elktr.:	
	Thon:	Glas:	Bernst.:	Holz:	Horn:	Knochen:	Elfenbn.:	Muschln.:
Total-Summe d. Gegenst.:	a. Stein:	(Flint:) Bronze:	Eisen:	Br. u. E.:	Gold:	Silber:	Elktr.:	
	Thon:	Glas:	Bernst.:	Holz:	Horn:	Knochen:	Elfenbn.:	Muschln.:

Summe der Funde:	a. Seen:	Mooren:	Acker:	Haide:	Wald:	Ansiedelngn.:	Höhln.:	Pfahlbtn.:
	Befstg.:	Dolmen etc.	Hügelgr.:	Flachgr.:	Skeletgr.:	Gr. m. p. Vbr.	tot. V.:	Unbest.:
Total-Summe d. Funde:	a. Seen:	Mooren:	Acker:	Haide:	Wald:	Ansiedelngn.:	Höhln.:	Pfahlbtn.:
	Befstg.:	Dolmen etc.	Hügelgr.:	Flachgr.:	Skeletgr.:	Gr. m. p. Vbr.	tot. V.:	Unbest.:

Fol. 21. Abtheilung: Ig Sachsen. Abtheilung: Ig Fol. 21.

1. Nummer.	2. Fundort.	3. Zeichnung.	4. Gegenstand, dessen Art, Form, Ornament und Erhaltungs-Zustand.	5. Maasse.	6. Material u. Farbe.
Laufende No. 1381b Acten-No. Inventar-No. Frühere No.	Ort: Rössen Kreis: Regierungsbezirk: Land:		Feuersteinmesser	Hhe.: Lge.: 5,5. gr. Br.: kl. Br.: o. Dm. m. Dm. u. Dm. gr. Uf.	Gestein: (Flint:) Metall: Thon: Glas: Org. Subst.:
Laufende No. 138 c. Acten-No. Inventar-No. Frühere No.	Ort: Rössen Kreis: Regierungsbezirk: Land:	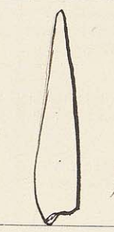 1/1	Feuersteinmesser	Hhe.: Lge.: 3,5 gr. Br.: kl. Br.: o. Dm. m. Dm. u. Dm. gr. Uf.	Gestein: (Flint:) Metall: Thon: Glas: Org. Subst.:
Laufende No. 139 Acten-No. Inventar-No. Frühere No.	Ort: Rössen Kreis: Regierungsbezirk: Land:	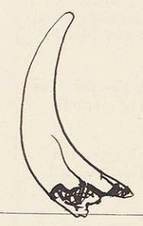	Gerade mit einer Zuspitzungsfläche	Hhe.: Lge.: 12 gr. Br.: kl. Br.: o. Dm. m. Dm. u. Dm. gr. Uf.	Gestein: (Flint:) Metall: Thon: Glas: Org. Subst.:
Laufende No. 140 a-d Acten-No. Inventar-No. Frühere No.	Ort: Rössen Kreis: Regierungsbezirk: Land:		Mehrere Feuerstein Stücke, z. Th. bearbeitet Art	Hhe.: Lge.: gr. Br.: kl. Br.: o. Dm. m. Dm. u. Dm. gr. Uf.	Gestein: (Flint:) Metall: Thon: Glas: Org. Subst.:
Laufende No. 141 a-b Acten-No. Inventar-No. Frühere No.	Ort: Rössen Kreis: Regierungsbezirk: Land:	 a	a Cylindrisches Gefäß mit Rand. b. 1. Randscherben	Hhe.: Lge.: 9,7 gr. Br.: 6 kl. Br.: o. Dm. m. Dm. u. Dm. gr. Uf.	Gestein: (Flint:) Metall: Thon: Glas: Org. Subst.:
Laufende No. 141 c-g Acten-No. Inventar-No. Frühere No.	Ort: Rössen Kreis: Regierungsbezirk: Land:		Knochen von Rind etc.	Hhe.: Lge.: gr. Br.: kl. Br.: o. Dm. m. Dm. u. Dm. gr. Uf.	Gestein: (Flint:) Metall: Thon: Glas: Org. Subst.:
Laufende No. 142 Acten-No. Inventar-No. Frühere No.	Ort: Rössen Kreis: Regierungsbezirk: Land:		Spindel und best. Durchbohrte Scheibe, 1 Hirschhornsprosse, Knochen von Schaf, Schwein, Rind.	Hhe.: Lge.: gr. Br.: kl. Br.: o. Dm. m. Dm. u. Dm. gr. Uf.	Gestein: (Flint:) Metall: Thon: Glas: Org. Subst.:

7. Etikett-Nummer.	8. Zubehörige Funde.	9. Art der Fundstätte.		10. Bestattungsart.	11. Bemerkungen.	12. Vorbesitzer Jahr und Art der Erwerbung.
№ Ig 138b	ein nor.	See oder Moor? Acker, Haide, Wald? Offene Ansiedelung, Höhle, Pfahlbau? Befestigung?	Dolmen, Ganggrab, Riesenbett? Stein oder Erdhügel? Flachgrab? Hocker	Leichenbeisetzung? (hockend od. gestreckt od. Schädelgrab?) Partielle oder totale Verbrennung? Mit Beigabe von Thierknochen?	Kanin Halle	Hpl. Nagel
№ Ig 138c	"	See oder Moor? Acker, Haide, Wald? Offene Ansiedelung, Höhle, Pfahlbau? Befestigung?	Dolmen, Ganggrab, Riesenbett? Stein oder Erdhügel? Flachgrab?	Leichenbeisetzung? (hockend od. gestreckt od. Schädelgrab?) Partielle oder totale Verbrennung? Mit Beigabe von Thierknochen?	Halle	"
№ Ig 139	"	See oder Moor? Acker, Haide, Wald? Offene Ansiedelung, Höhle, Pfahlbau? Befestigung?	Dolmen, Ganggrab, Riesenbett? Stein oder Erdhügel? Flachgrab?	Leichenbeisetzung? (hockend od. gestreckt od. Schädelgrab?) Partielle oder totale Verbrennung? Mit Beigabe von Thierknochen?	Augensprosse vom Hirschgeweih (Cervus elaphus). Halle	"
№ Ig 140 a-d	"	See oder Moor? Acker, Haide, Wald? Offene Ansiedelung, Höhle, Pfahlbau? Befestigung?	Dolmen, Ganggrab, Riesenbett? Stein oder Erdhügel? Flachgrab?	Leichenbeisetzung? (hockend od. gestreckt od. Schädelgrab?) Partielle oder totale Verbrennung? Mit Beigabe von Thierknochen?	Halle	8
№ Ig 141 ab	"	See oder Moor? Acker, Haide, Wald? Offene Ansiedelung, Höhle, Pfahlbau? Befestigung?	Dolmen, Ganggrab, Riesenbett? Stein oder Erdhügel? Flachgrab?	Leichenbeisetzung? (hockend od. gestreckt od. Schädelgrab?) Partielle oder totale Verbrennung? Mit Beigabe von Thierknochen?	Halle	3
№ Ig 141 c-g	"	See oder Moor? Acker, Haide, Wald? Offene Ansiedelung, Höhle, Pfahlbau? Befestigung?	Dolmen, Ganggrab, Riesenbett? Stein oder Erdhügel? Flachgrab?	Leichenbeisetzung? (hockend od. gestreckt od. Schädelgrab?) Partielle oder totale Verbrennung? Mit Beigabe von Thierknochen?	Halle	4
№ Ig 142	"	See oder Moor? Acker, Haide, Wald? Offene Ansiedelung, Höhle, Pfahlbau? Befestigung?	Dolmen, Ganggrab, Riesenbett? Stein oder Erdhügel? Flachgrab?	Leichenbeisetzung? (hockend od. gestreckt od. Schädelgrab?) Partielle oder totale Verbrennung? Mit Beigabe von Thierknochen?	Halle	4

Summe d. Gegenst.:	a. Stein:	(Flint:	) Bronze:	Eisen:	Br. u. E.:	Gold:	Silber:	Elktr.:
	Thon:	Glas:	Bernst.:	Holz:	Horn:	Knochen:	Elfenbn.:	Muschln.:
Total-Summe d. Gegenst.:	a. Stein:	(Flint:	) Bronze:	Eisen:	Br. u. E.:	Gold:	Silber:	Elktr.:
	Thon:	Glas:	Bernst.:	Holz:	Horn:	Knochen:	Elfenbn.:	Muschln.:

Summe der Funde:	a. Seen:	Mooren:	Acker:	Haide:	Wald:	Ansiedelngn.:	Höhln.:	Pfahlbtn.:
	Befstg.:	Dolmen etc.	Hügelgr.:	Flachgr.:	Skeletgr.:	Gr. m. p. Vbr.	tot. V.:	Unbest.:
Total-Summe d. Funde:	a. Seen:	Mooren:	Acker:	Haide:	Wald:	Ansiedelngn.:	Höhln.:	Pfahlbtn.:
	Befstg.:	Dolmen etc.	Hügelgr.:	Flachgr.:	Skeletgr.:	Gr. m. p. Vbr.	tot. V.:	Unbest.:

Fol. 22. Abtheilung: Ig Sachsen. Fol. 22.

1. Nummer.	2. Fundort.	3. Zeichnung.	4. Gegenstand, dessen Art, Form, Ornament und Erhaltungs-Zustand.	5. Maasse.	6. Material u. Farbe.
Laufende No. 143. Acten-No. 2324/82. Inventar-No. Frühere No.	Ort: Rössen Kreis: Regierungsbezirk: Land:		Knochenpfriem? Pfahlst.	Hhe.: Lge.: gr. Br.: kl. Br.: o. Dm.: m. Dm.: u. Dm.: gr. Uf.:	Gestein: (Flint:) Metall: Thon: Glas: Org. Subst.:
Laufende No. 144. Acten-No. 144 a. b. Inventar-No. Frühere No.	Ort: Rössen Kreis: Regierungsbezirk: Land:	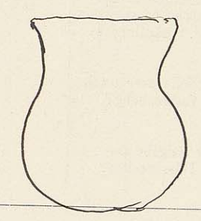	Hockergrab Skelett Kopf nach Süden, Rücken, grau. 144 a = Flintmesser 144 b = Flintstück	Hhe.: 9,5 Lge.: 4 gr. Br.: kl. Br.: o. Dm.: 9 m. Dm.: u. Dm.: 3 gr. Uf.: 3,1	Gestein: (Flint:) Metall: Thon: Glas: Org. Subst.:
Laufende No. 145 ab. Acten-No. Kreis: Inventar-No. Regierungsbezirk: Frühere No. Land:	Ort: Rössen		a Gefäßscherben mit Rotter Farbe b. Knochenasche und Knochen.	Hhe.: Lge.: gr. Br.: kl. Br.: o. Dm.: m. Dm.: u. Dm.: gr. Uf.:	Gestein: (Flint:) Metall: Thon: Glas: Org. Subst.:
Laufende No. 146 Acten-No. Kreis: Inventar-No. Regierungsbezirk: Frühere No. Land:	Ort: Rössen		5 Hirschzähne (Hirsch?)	Hhe.: Lge.: gr. Br.: kl. Br.: o. Dm.: m. Dm.: u. Dm.: gr. Uf.:	Gestein: (Flint:) Metall: Thon: Glas: Org. Subst.:
Laufende No. 147 Acten-No. Kreis: Inventar-No. Regierungsbezirk: Frühere No. Land:	Ort: Rössen		Kleines Beilbruchstück	Hhe.: Lge.: 7 gr. Br.: 4 kl. Br.: o. Dm.: m. Dm.: u. Dm.: gr. Uf.:	Gestein: Diorit (Flint:) Metall: Thon: Glas: Org. Subst.:
Laufende No. 148 Acten-No. Kreis: Inventar-No. Regierungsbezirk: Frühere No. Land:	Ort: Rössen		Feuersteinmesser	Hhe.: Lge.: 4,5 gr. Br.: 2,5 kl. Br.: o. Dm.: m. Dm.: u. Dm.: gr. Uf.:	Gestein: (Flint:) Metall: Thon: Glas: Org. Subst.:
Laufende No. 149. Acten-No. Kreis: Inventar-No. Regierungsbezirk: Frühere No. Land:	Ort: Rössen		Menschlicher Schädel	Hhe.: Lge.: gr. Br.: kl. Br.: o. Dm.: m. Dm.: u. Dm.: gr. Uf.:	Gestein: (Flint:) Metall: Thon: Glas: Org. Subst.:

Summe d. Gegenst.:	a. Stein:	(Flint:	) Bronze:	Eisen:	Br. u. E.:	Gold:	Silber:	Elktr.:
	Thon:	Glas:	Bernst.:	Holz:	Horn:	Knochen:	Elfenbn.:	Muschln.:
Total-Summe d. Gegenst.:	a. Stein:	(Flint:	) Bronze:	Eisen:	Br. u. E.:	Gold:	Silber:	Elktr.:
	Thon:	Glas:	Bernst.:	Holz:	Horn:	Knochen:	Elfenbn.:	Muschln.:

Abtheilung: Ig. Fol. 22.

7. Etikett-Nummer.	8. Zubehörige Funde.	9. Art der Fundstätte.		10. Bestattungsart.	11. Bemerkungen.	12. Vorbesitzer Jahr und Art der Erwerbung.
№ Ig 143.	Ig 143 bis 144 Grab LXXVI	See oder Moor? Acker, Haide, Wald? Offene Ansiedelung, Höhle, Pfahlbau? Befestigung?	Dolmen, Ganggrab, Riesenbett? Stein oder Erdhügel? Flachgrab? Hügelgräber	Leichenbeisetzung? (hockend od. gestreckt od. Schädelgrab?) Partielle oder totale Verbrennung? Mit Beigabe von Thierknochen?	Hockergräberfeld III a. Vgl. Verz. v. 26. XI. 82. Kerbi Halle	Gl Nagel
№ Ig 144.	〃	〃	〃	〃	〃	〃
№ Ig 145 ab.	Ig 145 bis 148. Grab LXXVII	〃	〃	〃	III b Vgl. Verz. v. 26. XI. 82. Halle	〃
№ Ig 146.	〃	〃	〃	〃	Unter- u. Ober-Kieferzähne von e. jungen Rinde. Halle	〃
№ Ig 147	〃	〃	〃	〃	〃	〃
№ Ig 148	〃	〃	〃	〃	〃	〃
№ Ig 149	Ig 149 bis 157 Grab LXXVIII	〃	〃	〃	III c Vgl. Verz. v. 26. XI. 82. Halle	〃

Summe der Funde:	a. Seen:	Mooren:	Acker:	Haide:	Wald:	Ansiedelngn.:	Höhln.:	Pfahlbtn.:
	Befstg.:	Dolmen etc.	Hügelgr.:	Flachgr.:	Skeletgr.:	Gr. m. p. Vbr.	tot. V.:	Unbest.:
Total-Summe d. Funde:	a. Seen:	Mooren:	Acker:	Haide:	Wald:	Ansiedelngn.:	Höhln.:	Pfahlbtn.:
	Befstg.:	Dolmen etc.	Hügelgr.:	Flachgr.:	Skeletgr.:	Gr. m. p. Vbr.	tot. V.:	Unbest.:

1883 verk. mit Gefäß-fragment

Fol. 23. Abtheilung: Ig Sachsen. Abtheilung: Ig. Fol. 23.

1. Nummer.	2. Fundort.	3. Zeichnung.	4. Gegenstand, dessen Art, Form, Ornament und Erhaltungs-Zustand.	5. Maasse.	6. Material u. Farbe.	7. Etikett-Nummer.	8. Zubehörige Funde.	9. Art der Fundstätte.	10. Bestattungsart.	11. Bemerkungen.	12. Vorbesitzer Jahr und Art der Erwerbung.
Laufende No. 150 Acten-No. Inventar-No. Frühere No.	Ort: Rössen Kreis: Regierungsbezirk: Land:	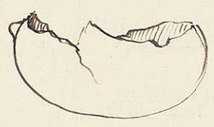	Radmodell neun 6 Speichenfüße 6	Hhe.: 6 Lge.: gr. Br.: 4 kl. Br.: o. Dm. 12 m. Dm. u. Dm. gr. Uf.	Gestein: (Flint:) Metall: Thon: Glas: Org. Subst.:	№ Ig 150	Ig 149 — 151.	See oder Moor? Acker, Haide, Wald? Offene Ansiedelung, Höhle, Pfahlbau? Befestigung?	Dolmen, Ganggrab, Riesenbett? Stein oder Erdhügel? Flachgrab?	Leichenbeisetzung? (hockend od. gestreckt od. Schädelgrab?) Partielle oder totale Verbrennung? Mit Beigabe von Thierknochen?	III c Kartii Halle	Hpl. Nagel.
Laufende No. 151 Acten-No. Inventar-No. Frühere No.	Ort: Rössen Kreis: Regierungsbezirk: Land:	 1/1	Dreieckiges Feuersteinmesser oder Pfeilspitze	Hhe.: Lge.: 2,8 gr. Br.: kl. Br.: o. Dm. m. Dm. u. Dm. gr. Uf.	Gestein: (Flint:) Metall: Thon: , Glas: Org. Subst.:	№ Ig 151	6	See oder Moor? Acker, Haide, Wald? Offene Ansiedelung, Höhle, Pfahlbau? Befestigung?	Dolmen, Ganggrab, Riesenbett? Stein oder Erdhügel? Flachgrab?	Leichenbeisetzung? (hockend od. gestreckt od. Schädelgrab?) Partielle oder totale Verbrennung? Mit Beigabe von Thierknochen?	11 Halle	6
Laufende No. 152 26 Acten-No. Inventar-No. Frühere No.	Ort: Rössen Kreis: Regierungsbezirk: Land:	2	Dreieckiges Schaltblatt (Bohrfutter.)	Hhe.: Lge.: gr. Br.: kl. Br.: o. Dm. m. Dm. u. Dm. gr. Uf.	Gestein: (Flint:) Metall: Thon: Glas: Org. Subst.:	№ Ig 152	Ig 152 — 155 Grab L XXIX	See oder Moor? Acker, Haide, Wald? Offene Ansiedelung, Höhle, Pfahlbau? Befestigung?	Dolmen, Ganggrab, Riesenbett? Stein oder Erdhügel? Flachgrab?	Leichenbeisetzung? (hockend od. gestreckt od. Schädelgrab?) Partielle oder totale Verbrennung? Mit Beigabe von Thierknochen?	III d vgl. Verz. v. 26. XI. 82. Halle	6
Laufende No. 153 Acten-No. Inventar-No. Frühere No.	Ort: Rössen Kreis: Regierungsbezirk: Land:		Kleine vierkantige Pfeilspitze	Hhe.: 3,5 Lge.: 12 gr. Br.: 5 kl. Br.: o. Dm. m. Dm. u. Dm. gr. Uf.	Gestein: (Flint:) Metall: Thon: Glas: Org. Subst.:	№ Ig 153	6	See oder Moor? Acker, Haide, Wald? Offene Ansiedelung, Höhle, Pfahlbau? Befestigung?	Dolmen, Ganggrab, Riesenbett? Stein oder Erdhügel? Flachgrab?	Leichenbeisetzung? (hockend od. gestreckt od. Schädelgrab?) Partielle oder totale Verbrennung? Mit Beigabe von Thierknochen?	6 Halle	6 1970 vorh.
Laufende No. 154 Acten-No. Inventar-No. Frühere No.	Ort: Rössen Kreis: Regierungsbezirk: Land:		Topfscherben offen Henkel	Hhe.: 6,5 Lge.: gr. Br.: kl. Br.: o. Dm. 9 m. Dm. u. Dm. 4 gr. Uf. 3,5	Gestein: (Flint:) Metall: Thon: Glas: Org. Subst.:	№ Ig 154	6	See oder Moor? Acker, Haide, Wald? Offene Ansiedelung, Höhle, Pfahlbau? Befestigung?	Dolmen, Ganggrab, Riesenbett? Stein oder Erdhügel? Flachgrab?	Leichenbeisetzung? (hockend od. gestreckt od. Schädelgrab?) Partielle oder totale Verbrennung? Mit Beigabe von Thierknochen?	6 Halle	6 1971 vorh.
Laufende No. 155 Acten-No. Inventar-No. Frühere No.	Ort: Rössen Kreis: Regierungsbezirk: Land:	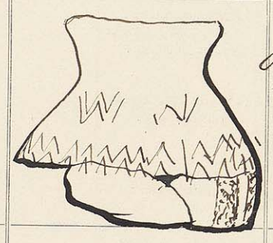	Gröberes Topfgefäß mit	Hhe.: 13 Lge.: gr. Br.: kl. Br.: o. Dm. 10 m. Dm. u. Dm. gr. Uf.	Gestein: (Flint:) Metall: Thon: Glas: Org. Subst.:	№ Ig 155	4	See oder Moor? Acker, Haide, Wald? Offene Ansiedelung, Höhle, Pfahlbau? Befestigung?	Dolmen, Ganggrab, Riesenbett? Stein oder Erdhügel? Flachgrab?	Leichenbeisetzung? (hockend od. gestreckt od. Schädelgrab?) Partielle oder totale Verbrennung? Mit Beigabe von Thierknochen?	Halle	1971 vorh.
Laufende No. 156. Acten-No. Inventar-No. Frühere No.	Ort: Rössen Kreis: Regierungsbezirk: Land:		Fragment einer	Hhe.: Lge.: 6 gr. Br.: 5 kl. Br.: o. Dm. m. Dm. u. Dm. gr. Uf.	Gestein: (Flint:) Metall: Thon: Glas: Org. Subst.:	№ Ig 156.		See oder Moor? Acker, Haide, Wald? Offene Ansiedelung, Höhle, Pfahlbau? Befestigung?	Dolmen, Ganggrab, Riesenbett? Stein oder Erdhügel? Flachgrab?	Leichenbeisetzung? (hockend od. gestreckt od. Schädelgrab?) Partielle oder totale Verbrennung? Mit Beigabe von Thierknochen?	Halle	6

Summe d. Gegenst.:	a. Stein:	(Flint:	) Bronze:	Eisen:	Br. u. E.:	Gold:	Silber:	Elktr.:	Summe der Funde:	a. Seen:	Mooren:	Acker:	Haide:	Wald:	Ansiedelngn.:	Höhln.:	Pfahlbtn.:
	Thon:	Glas:	Bernst.:	Holz:	Horn:	Knochen:	Elfenbn.:	Muschln.:		Befstg.:	Dolmen etc.	Hügelgr.:	Flachgr.:	Skeletgr.:	Gr. m. p. Vbr.	tot. V.:	Unbest.:
Total-Summe d. Gegenst.:	a. Stein:	(Flint:	) Bronze:	Eisen:	Br. u. E.:	Gold:	Silber:	Elktr.:	Total-Summe d. Funde:	a. Seen:	Mooren:	Acker:	Haide:	Wald:	Ansiedelngn.:	Höhln.:	Pfahlbtn.:
	Thon:	Glas:	Bernst.:	Holz:	Horn:	Knochen:	Elfenbn.:	Muschln.:		Befstg.:	Dolmen etc.	Hügelgr.:	Flachgr.:	Skeletgr.:	Gr. m. p. Vbr.	tot. V.:	Unbest.:

Fol. 24. Abtheilung: Ig Sachsen. Fol. 24.

1. Nummer.	2. Fundort.	3. Zeichnung.	4. Gegenstand, dessen Art, Form, Ornament und Erhaltungs-Zustand.	5. Maasse.	6. Material u. Farbe.
Laufende No. 157. Acten-No. Inventar-No. Frühere No.	Ort: Rössen Kreis: Regierungsbezirk: Land:		Gesplaegtene Feuersteine.	Hhe.: Lge.: gr. Br.: kl. Br.: o. Dm. m. Dm. u. Dm. gr. Uf.	Gestein: (Flint:) Metall: Thon: Glas: Org. Subst.:
Laufende No. 158 a-k Acten-No. Inventar-No. Frühere No.	Ort: Rössen Kreis: Regierungsbezirk: Land:		8 Scherben, Gandel Henkel etc.	Hhe.: Lge.: gr. Br.: kl. Br.: o. Dm. m. Dm. u. Dm. gr. Uf.	Gestein: (Flint:) Metall: Thon: Glas: Org. Subst.:
Laufende No. 159. Acten-No. Inventar-No. Frühere No.	Ort: Rössen Kreis: Regierungsbezirk: Land:		Mehrfache Randstücke, fast vollständig. (Ein Topf ist beinahe in der Lage, wie er gefunden wurde).	Hhe.: Lge.: gr. Br.: kl. Br.: o. Dm. m. Dm. u. Dm. gr. Uf.	Gestein: (Flint:) Metall: Thon: Glas: Org. Subst.:
Laufende No. 160 Acten-No. Inventar-No. Frühere No.	Ort: Rössen Kreis: Regierungsbezirk: Land:		Topfscherben, Henkel mit drei Knubben Fingerspur: Rand neben dem Kopfe des Gefäßes 159.	Hhe.: 9 Lge.: gr. Br.: kl. Br.: o. Dm. 8,5 m. Dm. u. Dm. 5 gr. Uf. 35.	Gestein: (Flint:) Metall: Thon: Glas: Org. Subst.:
Laufende No. 161. Acten-No. Inventar-No. Frühere No.	Ort: Rössen Kreis: Regierungsbezirk: Land:		Knochen vom Rind (3 Stück) liegen neben	Hhe.: Lge.: gr. Br.: kl. Br.: o. Dm. m. Dm. u. Dm. gr. Uf.	Gestein: (Flint:) Metall: Thon: Glas: Org. Subst.:
Laufende No. 162 Acten-No. Inventar-No. Frühere No.	Ort: Mersburg Kötschauerth Kreis: Regierungsbezirk: Land:	 1/1	Bronzeknopf mit einem Kreuzdurchbruch, von Bronze Rest des Fadens sind noch darin	Hhe.: Lge.: 1,5 gr. Br.: kl. Br.: o. Dm. m. Dm. u. Dm. gr. Uf.	Gestein: (Flint:) Metall: Thon: Glas: Org. Subst.:
Laufende No. 163. Acten-No. Inventar-No. Frühere No.	Ort: Mersburg Kötschauerth Kreis: Regierungsbezirk: Land:	 1/1	Ohrring von Bronze.	Hhe.: Lge.: gr. Br.: 1,5 kl. Br.: o. Dm. m. Dm. u. Dm. gr. Uf.	Gestein: (Flint:) Metall: Thon: Glas: Org. Subst.:

Summe d. Gegenst.:	a. Stein:	(Flint:	) Bronze:	Eisen:	Br. u. E.:	Gold:	Silber:	Elktr.:
	Thon:	Glas:	Bernst.:	Holz:	Horn:	Knochen:	Elfenbn.:	Muschln.:
Total-Summe d. Gegenst.:	a. Stein:	(Flint:	) Bronze:	Eisen:	Br. u. E.:	Gold:	Silber:	Elktr.:
	Thon:	Glas:	Bernst.:	Holz:	Horn:	Knochen:	Elfenbn.:	Muschln.:

Abtheilung: Ig. Fol. 24.

7. Etikett-Nummer.	8. Zubehörige Funde.	9. Art der Fundstätte.		10. Bestattungsart.	11. Bemerkungen.	12. Vorbesitzer Jahr und Art der Erwerbung.
№ Ig 157		See oder Moor? Acker, Haide, Wald? Offene Ansiedelung, Höhle, Pfahlbau? Befestigung?	Dolmen, Ganggrab, Riesenbett? Stein oder Erdhügel? Flachgrab?	Leichenbeisetzung? (hockend od. gestreckt od. Schädelgrab?) Partielle oder totale Verbrennung? Mit Beigabe von Thierknochen?	Kasch. Halle	Fl. Nagel.
№ Ig 158 a-k		See oder Moor? Acker, Haide, Wald? Offene Ansiedelung, Höhle, Pfahlbau? Befestigung?	Dolmen, Ganggrab, Riesenbett? Stein oder Erdhügel? Flachgrab?	Leichenbeisetzung? (hockend od. gestreckt od. Schädelgrab?) Partielle oder totale Verbrennung? Mit Beigabe von Thierknochen?	Halle	"
№ Ig 159.		See oder Moor? Acker, Haide, Wald? Offene Ansiedelung, Höhle, Pfahlbau? Befestigung?	Dolmen, Ganggrab, Riesenbett? Stein oder Erdhügel? Flachgrab?	Leichenbeisetzung? (hockend od. gestreckt od. Schädelgrab?) Partielle oder totale Verbrennung? Mit Beigabe von Thierknochen?	Fehlte bereits bei der Revision von 1886/87. Halle Unter den Rössener Skeletten Grab XII. Desgl.	"
№ Ig 160		See oder Moor? Acker, Haide, Wald? Offene Ansiedelung, Höhle, Pfahlbau? Befestigung?	Dolmen, Ganggrab, Riesenbett? Stein oder Erdhügel? Flachgrab?	Leichenbeisetzung? (hockend od. gestreckt od. Schädelgrab?) Partielle oder totale Verbrennung? Mit Beigabe von Thierknochen?	Halle	" 1963 vorh.
№ Ig 161		See oder Moor? Acker, Haide, Wald? Offene Ansiedelung, Höhle, Pfahlbau? Befestigung?	Dolmen, Ganggrab, Riesenbett? Stein oder Erdhügel? Flachgrab?	Leichenbeisetzung? (hockend od. gestreckt od. Schädelgrab?) Partielle oder totale Verbrennung? Mit Beigabe von Thierknochen?	Desgl. a. 1. Humerus v. Bos primigenius b. 1. Radius desselben c. Scapularest v. Bos. Halle	
№ Ig 162		See oder Moor? Acker, Haide, Wald? Offene Ansiedelung, Höhle, Pfahlbau? Befestigung?	Dolmen, Ganggrab, Riesenbett? Stein oder Erdhügel? Flachgrab?	Leichenbeisetzung? (hockend od. gestreckt od. Schädelgrab?) Partielle oder totale Verbrennung? Mit Beigabe von Thierknochen?	Kasch. Halle	Inv. 1886 1979 vorh.
№ Ig 163.		See oder Moor? Acker, Haide, Wald? Offene Ansiedelung, Höhle, Pfahlbau? Befestigung?	Dolmen, Ganggrab, Riesenbett? Stein oder Erdhügel? Flachgrab?	Leichenbeisetzung? (hockend od. gestreckt od. Schädelgrab?) Partielle oder totale Verbrennung? Mit Beigabe von Thierknochen?	Halle	Inv. 1886 1971 vorh.

Summe der Funde:	a. Seen:	Mooren:	Acker:	Haide:	Wald:	Ansiedelngn.:	Höhln.:	Pfahlbtn.:
	Befstg.:	Dolmen etc.	Hügelgr.:	Flachgr.:	Skeletgr.:	Gr. m. p. Vbr.	tot. V.:	Unbest.:
Total-Summe d. Funde:	a. Seen:	Mooren:	Acker:	Haide:	Wald:	Ansiedelngn.:	Höhln.:	Pfahlbtn.:
	Befstg.:	Dolmen etc.	Hügelgr.:	Flachgr.:	Skeletgr.:	Gr. m. p. Vbr.	tot. V.:	Unbest.:

Fol. 25. Abteilung: Ig. Sachsen,

Abteilung: Ig Fol. 25.

1. Nummer.	2. Fundort.	3. Zeichnung.	4. Gegenstand, dessen Art, Form, Ornament und Erhaltungs-Zustand.	5. Maasse.	6. Material u. Farbe.	7. Etikett-Nummer.	8. Zubehörige Funde.	9. Art der Fundstätte.	10. Bestattungsart.	11. Bemerkungen.	12. Vorbesitzer Jahr und Art der Erwerbung.
Laufende No. 164 a-d Acten-No. Inventar-No. Frühere No.	Ort: Merseburg Rötschenerstr. Kreis: Regierungsbezirk: Land:	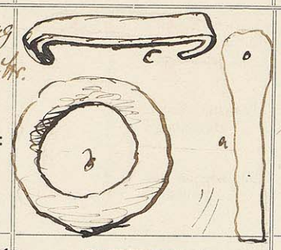	Hirschgeweihhacke a. Mittelstück mit Fassung für Stiel b. Mittel c. Sprossenschlinge d. Ring.	Hhe.: a 23 cm Lge.: b 23 gr. Br.: c 5 (45) kl. Br.: o. Dm. m. Dm. d 25 u. Dm. gr. Uf.	Gestein: (Flint:) Metall: Eisen Thon: Glas: Org. Subst.:	№ Ig 164 a-d		See oder Moor? Acker, Haide, Wald? Offene Ansiedelung, Höhle, Pfahlbau? Befestigung?	Dolmen, Ganggrab, Riesenbett? Stein oder Erdhügel? Flachgrab?	Leichenbeisetzung? (hockend od. gestreckt od. Schädelgrab?) Partielle oder totale Verbrennung? Mit Beigabe von Thierknochen?	Kirchn. Heller	Gr. Nagel. a-d: Inv. 1985 a) c, d) 1979 vorh.
Laufende No. 165 a Acten-No. Inventar-No. Frühere No.	Ort: Merseburg Rötschenerstr. Rossen Kreis: Regierungsbezirk: Land:		Große Urne, mehrfach Nr 162 – 164 nachgewiesen Rand defect.	Hhe.: 34 Lge.: gr. Br.: kl. Br.: o. Dm. 18,5 m. Dm. u. Dm. 12,5 gr. Uf. 90	Gestein: (Flint:) Metall: Thon: Glas: Org. Subst.:	№ Ig 165 a		See oder Moor? Acker, Haide, Wald? Offene Ansiedelung, Höhle, Pfahlbau? Befestigung?	Dolmen, Ganggrab, Riesenbett? Stein oder Erdhügel? Flachgrab?	Leichenbeisetzung? (hockend od. gestreckt od. Schädelgrab?) Partielle oder totale Verbrennung? Mit Beigabe von Thierknochen?	Heller	1970 vorh.
Laufende No. 165 b. Acten-No. Inventar-No. Frühere No.	Ort: Merseburg Rötschenerstr. Heller Kreis: Regierungsbezirk: Land:	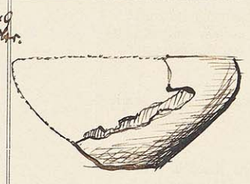	Imbalsschale zum vorigen. wie in Ermangelung defect.	Hhe.: Lge.: gr. Br.: kl. Br.: o. Dm. m. Dm. u. Dm. gr. Uf.	Gestein: (Flint:) Metall: Thon: Glas: Org. Subst.:	№ Ig 165 b.		See oder Moor? Acker, Haide, Wald? Offene Ansiedelung, Höhle, Pfahlbau? Befestigung?	Dolmen, Ganggrab, Riesenbett? Stein oder Erdhügel? Flachgrab?	Leichenbeisetzung? (hockend od. gestreckt od. Schädelgrab?) Partielle oder totale Verbrennung? Mit Beigabe von Thierknochen?	Heller	
Laufende No. 166 Acten-No. Inventar-No. Frühere No.	Ort: Merseburg Rötschenerstr. Heller Kreis: Regierungsbezirk: Land:		Rippenverzierte Urne Fragmente mit Spindelform Henkel	Hhe.: 21 cm Lge.: gr. Br.: kl. Br.: o. Dm. m. Dm. u. Dm. gr. Uf.	Gestein: (Flint:) Metall: Thon: Glas: Org. Subst.:	№ Ig 166.		See oder Moor? Acker, Haide, Wald? Offene Ansiedelung, Höhle, Pfahlbau? Befestigung?	Dolmen, Ganggrab, Riesenbett? Stein oder Erdhügel? Flachgrab?	Leichenbeisetzung? (hockend od. gestreckt od. Schädelgrab?) Partielle oder totale Verbrennung? Mit Beigabe von Thierknochen?	Heller	
Laufende No. 167 Acten-No. Inventar-No. Frühere No.	Ort: Merseburg ~~Lützen~~ Rötschenerstr. Kreis: Regierungsbezirk: Land:		Schale, großsand. Fragmente	Hhe.: Lge.: gr. Br.: kl. Br.: o. Dm. m. Dm. u. Dm. gr. Uf.	Gestein: (Flint:) Metall: Thon: Glas: Org. Subst.:	№ Ig 167		See oder Moor? Acker, Haide, Wald? Offene Ansiedelung, Höhle, Pfahlbau? Befestigung?	Dolmen, Ganggrab, Riesenbett? Stein oder Erdhügel? Flachgrab?	Leichenbeisetzung? (hockend od. gestreckt od. Schädelgrab?) Partielle oder totale Verbrennung? Mit Beigabe von Thierknochen?	Heller	
Laufende No. 168. Acten-No. 1236 de 83. Inventar-No. II 21. 83. Frühere No.	Ort: Gegend von Stendal Kreis: (Borstel) Regierungsbezirk: Stendal Magdeburg Land:		Urne des jüng. altmärk. spätlausitzer Typus, ohne Henkel und Ornament Bruchstücke zugeklebt, mit Knochenbrand	Hhe.: 12 Lge.: gr. Br.: kl. Br.: o. Dm. 19,5 m. Dm. u. Dm. 9 gr. Uf. 6,8	Gestein: (Flint:) Metall: Thon: Glas: Org. Subst.:	№ Ig 168.	Ig 169	See oder Moor? Acker, Haide, Wald? Offene Ansiedelung, Höhle, Pfahlbau? Befestigung?	Dolmen, Ganggrab, Riesenbett? Stein oder Erdhügel? Flachgrab?	Leichenbeisetzung? (hockend od. gestreckt od. Schädelgrab?) Partielle oder totale Verbrennung? Mit Beigabe von Thierknochen?	1537 vorh, Zu N. 168 gefund.	Fr. Gabstein in Rotsdam. 1883 E.J. II 28; 31/83 Geschenk
Laufende No. 169 Acten-No. Inventar-No. Frühere No.	Ort: Derselbe Kreis: Regierungsbezirk: Land:	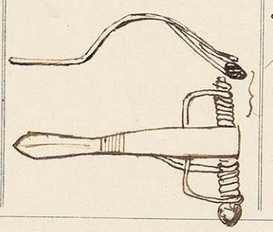	Bronzepfriem mit viereckigem Querschnitt (Spitze fehlt)	Hhe.: Lge.: 7 gr. Br.: 4 kl. Br.: o. Dm. m. Dm. u. Dm. gr. Uf.	Gestein: (Flint:) Metall: Br. E. Thon: Glas: Org. Subst.:	№ Ig 169	Ig 170.	See oder Moor? Acker, Haide, Wald? Offene Ansiedelung, Höhle, Pfahlbau? Befestigung?	Dolmen, Ganggrab, Riesenbett? Stein oder Erdhügel? Flachgrab?	Leichenbeisetzung? (hockend od. gestreckt od. Schädelgrab?) Partielle oder totale Verbrennung? Mit Beigabe von Thierknochen?		

Summe d. Gegenst.:	a. Stein:	(Flint:	) Bronze:	Eisen:	Br. u. E.:	Gold:	Silber:	Elktr.:	Summe der Funde:	a. Seen:	Mooren:	Acker:	Haide:	Wald:	Ansiedelngn.:	Höhln.:	Pfahlbtn.:
	Thon:	Glas:	Bernst.:	Holz:	Horn:	Knochen:	Elfenbn.:	Muschln.:		Befstg.:	Dolmen etc.	Hügelgr.:	Flachgr.:	Skeletgr.:	Gr. m. p. Vbr.	tot. V.:	Unbest.:
Total-Summe d. Gegenst.:	a. Stein:	(Flint:	) Bronze:	Eisen:	Br. u. E.:	Gold:	Silber:	Elktr.:	Total-Summe d. Funde:	a. Seen:	Mooren:	Acker:	Haide:	Wald:	Ansiedelngn.:	Höhln.:	Pfahlbtn.:
	Thon:	Glas:	Bernst.:	Holz:	Horn:	Knochen:	Elfenbn.:	Muschln.:		Befstg.:	Dolmen etc.	Hügelgr.:	Flachgr.:	Skeletgr.:	Gr. m. p. Vbr.	tot. V.:	Unbest.:

1. Nummer.	2. Fundort.	3. Zeichnung.	4. Gegenstand, dessen Art, Form, Ornament und Erhaltungs-Zustand.	5. Maasse.	6. Material u. Farbe.	7. Etikett-Nummer.	8. Zubehörige Funde.	9. Art der Fundstätte.	10. Bestattungsart.	11. Bemerkungen.	12. Vorbesitzer Jahr und Art der Erwerbung.
Laufende No. 170. Acten-No. Inventar-No. II. 25. 83. Frühere No.	Ort: Ober Röblingen. Kreis: Mansfelder Gebirgskreis Sangerhausen Regierungsbezirk: Merseburg. Land:		Henkelkanne, mit der Drahtbürste gearbeitet; Scherben braunröthlich schwarz mit weissen Kalkkörnern	Hhe.: 27 cm Lge.: gr. Br.: kl. Br.: o. Dm. 7,5 m. Dm. u. Dm. 7. gr. Uf. 52	Gestein: (Flint:) Metall: Thon: Glas: Org. Subst.:	№ Ig 170.		See oder Moor? Acker, Haide, Wald? Offene Ansiedelung, Höhle, Pfahlbau? Befestigung?	Dolmen, Ganggrab, Riesenbett? Stein oder Erdhügel? Flachgrab?	Leichenbeisetzung? (hockend od. gestreckt od. Schädelgrab?) Partielle oder totale Verbrennung? Mit Beigabe von Thierknochen?	Wahrsch. nicht der Ganze sondern Mansfelder Kreis., wo ein Gesterfeld der fränkischen Zeit auf der dem Lorenzien- und Kirchberg gehörigen Leimbergen grüber Offelia Kupferschmuck liegt. Vgl. auch Ig 1036. Alten sind nicht vorhanden Kerchi Halle	Hr. D. Riebeck in Halle. 1880. West-Berlin Geschenk. Kerchi Halle
Laufende No. 171. Acten-No. Inventar-No. Frühere No.	Ort: wie vor. Kreis: Regierungsbezirk: Land:		Schale ohne Henkel, schwarzblau, mit feiner eingedrückter Verzierung.	Hhe.: 8 Lge.: gr. Br.: kl. Br.: o. Dm. 11 m. Dm. u. Dm. 4 gr. Uf. 46,5	Gestein: (Flint:) Metall: Thon: Glas: Org. Subst.:	№ Ig 171.		See oder Moor? Acker, Haide, Wald? Offene Ansiedelung, Höhle, Pfahlbau? Befestigung?	Dolmen, Ganggrab, Riesenbett? Stein oder Erdhügel? Flachgrab?	Leichenbeisetzung? (hockend od. gestreckt od. Schädelgrab?) Partielle oder totale Verbrennung? Mit Beigabe von Thierknochen?	Alten sind nicht vorhanden Kerchi Halle	Kogel.
Laufende No. 172 Acten-No. 15/86. Inventar-No. II. 1. 86. Frühere No.	Ort: Tangermünde. Kreis: Stendal. Regierungsbezirk: Magdeburg. Land: Preussen.		Gefäss aus Bronze sehr defect mit Eisen- und Bronze-Nieten ausgebessert, der Boden ist abgebrochen.	Hhe.: 23. Lge.: gr. Br.: 24, kl. Br.: 14,2. o. Dm. m. Dm. 24. u. Dm. 14,2. gr. Uf. 75.	Gestein: (Flint:) Metall: Bronze Thon: Glas: Org. Subst.:	№ I.g. 172.		See oder Moor? Acker, Haide, Wald? Offene Ansiedelung, Höhle, Pfahlbau? Befestigung?	Dolmen, Ganggrab, Riesenbett? Stein oder Erdhügel? Flachgrab?	Leichenbeisetzung? (hockend od. gestreckt od. Schädelgrab?) Partielle oder totale Verbrennung? Mit Beigabe von Thierknochen?	West-Berlin	Herr Härtwich. Tangermünde. EJI A/86
Laufende No. 173. Acten-No. Inventar-No. Frühere No.	Ort: Merseburg. Kreis: Merseburg. Regierungsbezirk: Merseburg. Land:		Urne aus röthlichem Thon mit vier kleinen und zwei grossen Henkeln u. Schnur-Ornament.	Hhe.: 28,5. Lge.: gr. Br.: 23,5. kl. Br.: 8,5. o. Dm. 11. m. Dm. 23,5. u. Dm. 8,5. gr. Uf. 76,5	Gestein: (Flint:) Metall: Thon: röthlich. Glas: Org. Subst.:	№ I.g. 173.		See oder Moor? Acker, Haide, Wald? Offene Ansiedelung, Höhle, Pfahlbau? Befestigung?	Dolmen, Ganggrab, Riesenbett? Stein oder Erdhügel? Flachgrab?	Leichenbeisetzung? (hockend od. gestreckt od. Schädelgrab?) Partielle oder totale Verbrennung? Mit Beigabe von Thierknochen?	Halle	Herr Nagel. Deggendorf.
Laufende No. 174. Acten-No. Inventar-No. Frühere No.	Ort: Merseburg. Kreis: Regierungsbezirk: Land:		Kleine Schale aus grauem Thon.	Hhe.: 5,3 Lge.: gr. Br.: 11,8 kl. Br.: 3,5. o. Dm. 11,8. m. Dm. u. Dm. 3,5 gr. Uf. 38,5.	Gestein: (Flint:) Metall: Thon: grau. Glas: Org. Subst.:	№ I.g. 174.		See oder Moor? Acker, Haide, Wald? Offene Ansiedelung, Höhle, Pfahlbau? Befestigung?	Dolmen, Ganggrab, Riesenbett? Stein oder Erdhügel? Flachgrab?	Leichenbeisetzung? (hockend od. gestreckt od. Schädelgrab?) Partielle oder totale Verbrennung? Mit Beigabe von Thierknochen?	Halle	
Laufende No. 175. a-f. Acten-No. Inventar-No. Frühere No.	Ort: Merseburg. Kreis: Regierungsbezirk: Land:	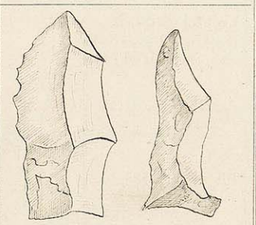	Sechs (Acht) prismatische Messer aus Feuerstein.	Hhe.: Lge.: 7. gr. Br.: kl. Br.: o. Dm. m. Dm. u. Dm. gr. Uf.	Gestein: (Flint: grau.) Metall: Thon: Glas: Org. Subst.:	№ I.g. 175. a-f.		See oder Moor? Acker, Haide, Wald? Offene Ansiedelung, Höhle, Pfahlbau? Befestigung?	Dolmen, Ganggrab, Riesenbett? Stein oder Erdhügel? Flachgrab?	Leichenbeisetzung? (hockend od. gestreckt od. Schädelgrab?) Partielle oder totale Verbrennung? Mit Beigabe von Thierknochen?	Halle	
Laufende No. 176. Acten-No. Inventar-No. Frühere No.	Ort: Merseburg. Kreis: Regierungsbezirk: Land:	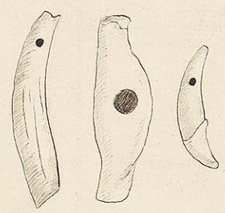	Neun durchbohrte Tierzähne.	Hhe.: Lge.: gr. Br.: kl. Br.: o. Dm. m. Dm. u. Dm. gr. Uf.	Gestein: (Flint:) Metall: Thon: Glas: Org. Subst.: Zähne	№ I.g. 176. a-i.		See oder Moor? Acker, Haide, Wald? Offene Ansiedelung, Höhle, Pfahlbau? Befestigung?	Dolmen, Ganggrab, Riesenbett? Stein oder Erdhügel? Flachgrab?	Leichenbeisetzung? (hockend od. gestreckt od. Schädelgrab?) Partielle oder totale Verbrennung? Mit Beigabe von Thierknochen?	Halle	

Summe d. Gegenst.:	a. Stein:	(Flint:	) Bronze:	Eisen:	Br. u. E.:	Gold:	Silber:	Elktr.:
	Thon:	Glas:	Bernst.:	Holz:	Horn:	Knochen:	Elfenbn.:	Muschln.:

Summe der Funde:	a. Seen:	Mooren:	Acker:	Haide:	Wald:	Ansiedelngn.:	Höhln.:	Pfahlbtn.:
	Befstg.:	Dolmen etc.	Hügelgr.:	Flachgr.:	Skeletgr.:	Gr. m. p. Vbr.	tot. V.:	Unbest.:

Total-Summe d. Gegenst.:	a. Stein:	(Flint:	) Bronze:	Eisen:	Br. u. E.:	Gold:	Silber:	Elktr.:
	Thon:	Glas:	Bernst.:	Holz:	Horn:	Knochen:	Elfenbn.:	Muschln.:

Total-Summe d. Funde:	a. Seen:	Mooren:	Acker:	Haide:	Wald:	Ansiedelngn.:	Höhln.:	Pfahlbtn.:
	Befstg.:	Dolmen etc.	Hügelgr.:	Flachgr.:	Skeletgr.:	Gr. m. p. Vbr.	tot. V.:	Unbest.:

1. Nummer.	2. Fundort.	3. Zeichnung.	4. Gegenstand, dessen Art, Form, Ornament und Erhaltungs-Zustand.	5. Maasse.	6. Material u. Farbe.
Laufende No. 177. Acten-No. 71.86. Inventar-No. I. 15.86. Frühere No.	Ort: Elversdorf. Kreis: Stendal. Regierungsbezirk: Magdeburg. Land: Preussen.		Einhenklige Urne aus schwärzlichem Thon.	Hhe.: 14. Lge.: gr. Br.: 16. kl. Br.: 59. o. Dm. 11. m. Dm. u. Dm. 59. gr. Uf. 47.	Gestein: (Flint:) Metall: Thon: schwärzlich. Glas: Org. Subst.:
Laufende No. 178. Acten-No. Inventar-No. Frühere No.	Ort: Elversdorf. Kreis: Stendal. Regierungsbezirk: Land:		Kleines Steinbeil an beiden Enden sehr defect.	Hhe.: Lge.: 6. gr. Br.: 47. kl. Br.: o. Dm. m. Dm. u. Dm. gr. Uf.	Gestein: (Flint: gelblich.) Metall: Thon: Glas: Org. Subst.:
Laufende No. 179. Acten-No. Inventar-No. Frühere No.	Ort: Fischbeck. Kreis: Jerichow. II. Regierungsbezirk: Magdeburg. Land:		Grosse Urne ohne Henkel aus schwärzlichem Thon.	Hhe.: 244. Lge.: gr. Br.: 27. kl. Br.: 132. o. Dm. 16,7. m. Dm. 27. u. Dm. 137. gr. Uf. 852.	Gestein: (Flint:) Metall: Thon: schwarzlich. Glas: Org. Subst.:
Laufende No. 180. a-b. Acten-No. Inventar-No. Frühere No.	Ort: Fischbeck. Kreis: Jerichow. II. Regierungsbezirk: Land:		a. Webegewicht aus gebranntem Thon. b. Fragment eines solchen.	Hhe.: 94. Lge.: gr. Br.: 7. kl. Br.: 48. o. Dm. 48. m. Dm. u. Dm. gr. Uf.	Gestein: (Flint:) Metall: Thon: grau. Glas: Org. Subst.:
Laufende No. 181. Acten-No. Inventar-No. Frühere No.	Ort: Fischbeck. Kreis: Jerichow. II. Regierungsbezirk: Land:		Zahlreiche Scherben von sehr verschiedenen Gefässen a. Lenzberg b. Zerstörtes Gräberfeld c. Haidberg. d. Säde's Garten e. Trummeln f. Ovale Wälle mit Urnenbegräbnissen	Hhe.: Lge.: gr. Br.: kl. Br.: o. Dm. m. Dm. u. Dm. gr. Uf.	Gestein: (Flint:) Metall: Thon: Glas: Org. Subst.:
Laufende No. 182. Acten-No. 76, 81, 98.85. Inventar-No. II. 20 85 Frühere No.	Ort: Genthin. Kreis: Jerichow. II. Regierungsbezirk: Land:		Grosse Urne aus rothbraunem Thon ohne Henkel, doppelkonisch.	Hhe.: 21. Lge.: gr. Br.: 28,5. kl. Br.: 11,5. o. Dm. 18. m. Dm. 28,5. u. Dm. 11,5. gr. Uf. 87,5.	Gestein: (Flint:) Metall: Thon: rothbraun. Glas: Org. Subst.:
Laufende No. 183. Acten-No. Inventar-No. Frühere No.	Ort: Genthin. Kreis: Jerichow. II. Regierungsbezirk: Land:	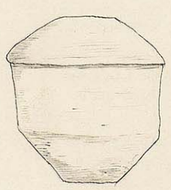	a. Urne aus gelblichem Thon ohne Henkel. b. Deckel dazu.	Hhe.: 18,2. Lge.: gr. Br.: 22,5. kl. Br.: 94. o. Dm. 22,5. m. Dm. u. Dm. 94. gr. Uf. 745.	Gestein: (Flint:) Metall: Thon: gelblich. Glas: Org. Subst.:

Summe d. Gegenst.:	a. Stein:	(Flint:	) Bronze:	Eisen:	Br. u. E.:	Gold:	Silber:	Elktr.:
	Thon:	Glas:	Bernst.:	Holz:	Horn:	Knochen:	Elfenbn.:	Muschln.:
Total-Summe d. Gegenst.:	a. Stein:	(Flint:	) Bronze:	Eisen:	Br. u. E.:	Gold:	Silber:	Elktr.:
	Thon:	Glas:	Bernst.:	Holz:	Horn:	Knochen:	Elfenbn.:	Muschln.:

7. Etikett-Nummer.	8. Zubehörige Funde.	9. Art der Fundstätte.		10. Bestattungsart.	11. Bemerkungen.	12. Vorbesitzer Jahr und Art der Erwerbung.
№ I.g. 177.		See oder Moor? Acker, Haide, Wald? Offene Ansiedelung, Höhle, Pfahlbau? Befestigung?	Dolmen, Ganggrab, Riesenbett? Stein oder Erdhügel? Flachgrab?	Leichenbeisetzung? (hockend od. gestreckt od. Schädelgrab?) Partielle oder totale Verbrennung? Mit Beigabe von Thierknochen?		Herr Apotheker Hartwich. E. J. II. 12. 86. 057 Tausch.
№ I.g. 178.		See oder Moor? Acker, Haide, Wald? Offene Ansiedelung, Höhle, Pfahlbau? Befestigung?	Dolmen, Ganggrab, Riesenbett? Stein oder Erdhügel? Flachgrab?	Leichenbeisetzung? (hockend od. gestreckt od. Schädelgrab?) Partielle oder totale Verbrennung? Mit Beigabe von Thierknochen?	1979 Voh.	4
№ I.g. 179.		See oder Moor? Acker, Haide, Wald? Offene Ansiedelung, Höhle, Pfahlbau? Befestigung?	Dolmen, Ganggrab, Riesenbett? Stein oder Erdhügel? Flachgrab?	Leichenbeisetzung? (hockend od. gestreckt od. Schädelgrab?) Partielle oder totale Verbrennung? Mit Beigabe von Thierknochen?	Halle	4
№ I.g. 180. a-b.		See oder Moor? Acker, Haide, Wald? Offene Ansiedelung, Höhle, Pfahlbau? Befestigung?	Dolmen, Ganggrab, Riesenbett? Stein oder Erdhügel? Flachgrab?	Leichenbeisetzung? (hockend od. gestreckt od. Schädelgrab?) Partielle oder totale Verbrennung? Mit Beigabe von Thierknochen?	Halle	4
№ I.f. 181.		See oder Moor? Acker, Haide, Wald? Offene Ansiedelung, Höhle, Pfahlbau? Befestigung?	Dolmen, Ganggrab, Riesenbett? Stein oder Erdhügel? Flachgrab?	Leichenbeisetzung? (hockend od. gestreckt od. Schädelgrab?) Partielle oder totale Verbrennung? Mit Beigabe von Thierknochen?	Halle	4
№ I.g. 182.		See oder Moor? Acker, Haide, Wald? Offene Ansiedelung, Höhle, Pfahlbau? Befestigung?	Dolmen, Ganggrab, Riesenbett? Stein oder Erdhügel? Flachgrab?	Leichenbeisetzung? (hockend od. gestreckt od. Schädelgrab?) Partielle oder totale Verbrennung? Mit Beigabe von Thierknochen?	Halle	Herr Stolte in Genthin. Geschenk. E. J. II. 12/85 11
№ I.g. 183. a-b.		See oder Moor? Acker, Haide, Wald? Offene Ansiedelung, Höhle, Pfahlbau? Befestigung?	Dolmen, Ganggrab, Riesenbett? Stein oder Erdhügel? Flachgrab?	Leichenbeisetzung? (hockend od. gestreckt od. Schädelgrab?) Partielle oder totale Verbrennung? Mit Beigabe von Thierknochen?	Halle	4

Summe der Funde:	a. Seen:	Mooren:	Acker:	Haide:	Wald:	Ansiedelngn.:	Höhln.:	Pfahlbtn.:
	Befstg.:	Dolmen etc.	Hügelgr.:	Flachgr.:	Skeletgr.:	Gr. m. p. Vbr.	tot. V.:	Unbest.:
Total-Summe d. Funde:	a. Seen:	Mooren:	Acker:	Haide:	Wald:	Ansiedelngn.:	Höhln.:	Pfahlbtn.:
	Befstg.:	Dolmen etc.	Hügelgr.:	Flachgr.:	Skeletgr.:	Gr. m. p. Vbr.	tot. V.:	Unbest.:

1. Nummer.	2. Fundort.	3. Zeichnung.	4. Gegenstand, dessen Art, Form, Ornament und Erhaltungs-Zustand.	5. Maasse.	6. Material u. Farbe.
Laufende No. **184.** Acten-No. Inventar-No. Frühere No.	Ort: Genthin. Kreis: Jerichow II. Regierungsbezirk: Magdeburg. Land:	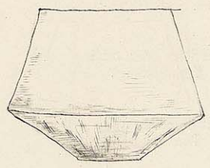	Urne aus bräunlichem Thon, doppelkonisch, unten mit Kammstrichen verziert.	Hhe.: 17,4. Lge.: gr. Br.: 26. kl. Br.: 9,5. o. Dm. 21,6. m. Dm. u. Dm. 9,5 gr. Uf. 78,2.	Gestein: (Flint:) Metall: Thon: bräunlich. Glas: Org. Subst.:
Laufende No. **185.** Acten-No. Inventar-No. Frühere No.	Ort: Genthin. Kreis: Regierungsbezirk: Land:	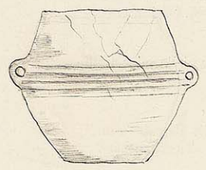	Gefäss aus rothbraunem Thon mit zwei Henkeln, in der Mitte vier flache Furchen. b. Unterer Theil eines anderen Gefässes als Deckel.	Hhe.: 19,3. Lge.: gr. Br.: 22,5. kl. Br.: 8. o. Dm. 18,5. m. Dm. 22,5. u. Dm. 8. gr. Uf. 68,2.	Gestein: (Flint:) Metall: Thon: rothbraun. Glas: Org. Subst.:
Laufende No. **186.** Acten-No. 81. 85. Inventar-No. I. 20. 85. Frühere No.	Ort: Genthin. Kreis: Regierungsbezirk: Land:		Einhenklige Kanne aus gelbem Thon.	Hhe.: Lge.: gr. Br.: 17,5. kl. Br.: 4,5. o. Dm. 10,6. m. Dm. u. Dm. 4,5. gr. Uf. 53,2.	Gestein: (Flint:) Metall: Thon: gelb. Glas: Org. Subst.:
Laufende No. **187.** Acten-No. Inventar-No. Frühere No.	Ort: Genthin. Kreis: Regierungsbezirk: Land:		Kleines Gefäss mit zwei Henkeln, auf einer Seite durch starken Brand auseinander gebrochen und verbogen.	Hhe.: 10,6. Lge.: gr. Br.: 12,8. kl. Br.: 5. o. Dm. 9,2. m. Dm. u. Dm. 5. gr. Uf.	Gestein: (Flint:) Metall: Thon: gelb. Glas: Org. Subst.:
Laufende No. **188.** Acten-No. Inventar-No. I. 18. 85. Frühere No.	Ort: Genthin. Kreis: Regierungsbezirk: Land:	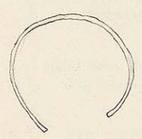	Kleine Fragmente von Bronze und eine hellblaue Glasperle.	Hhe.: Lge.: gr. Br.: kl. Br.: o. Dm. m. Dm. u. Dm. gr. Uf.	Gestein: (Flint:) Metall: Br. Thon: Glas: blau. Org. Subst.:
Laufende No. **189.** Acten-No. Inventar-No. I. 21. 85. Frühere No.	Ort: Genthin. Kreis: Regierungsbezirk: Land:		Urne aus braunem Thon, ohne Henkel. b. Scherben.	Hhe.: 21,7. Lge.: gr. Br.: 21,5. kl. Br.: 10,5. o. Dm. 14,8 m. Dm. 21,5. u. Dm. 10,5. gr. Uf. 68,5.	Gestein: (Flint:) Metall: Thon: braun. Glas: Org. Subst.:
Laufende No. **190.** Acten-No. Inventar-No. Frühere No.	Ort: Genthin. Kreis: Regierungsbezirk: Land:	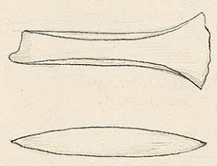	Bronze-Celt mit flacher Schaftrinne	Hhe.: Lge.: 15. gr. Br.: 4,7. kl. Br.: o. Dm. m. Dm. u. Dm. gr. Uf.	Gestein: (Flint:) Metall: Thon: Glas: Org. Subst.:

Summe d. Gegenst.:								
a. Stein:	(Flint:	) Bronze:	Eisen:	Br. u. E.:	Gold:	Silber:	Elktr.:	
Thon:	Glas:	Bernst.:	Holz:	Horn:	Knochen:	Elfenbn.:	Muschln.:	

Total-Summe d. Gegenst.:								
a. Stein:	(Flint:	) Bronze:	Eisen:	Br. u. E.:	Gold:	Silber:	Elktr.:	
Thon:	Glas:	Bernst.:	Holz:	Horn:	Knochen:	Elfenbn.:	Muschln.:	

7. Etikett-Nummer.	8. Zubehörige Funde.	9. Art der Fundstätte.		10. Bestattungsart.	11. Bemerkungen.	12. Vorbesitzer Jahr und Art der Erwerbung.
№ I. g. 184.		See oder Moor? Acker, Haide, Wald? Offene Ansiedelung, Höhle, Pfahlbau? Befestigung?	Dolmen, Ganggrab, Riesenbett? Stein oder Erdhügel? Flachgrab?	Leichenbeisetzung? (hockend od. gestreckt od. Schädelgrab?) Partielle oder totale Verbrennung? Mit Beigabe von Thierknochen?	Kopfs. Halle	Herr Stolte in Genthin.
№ I. g. 185.		See oder Moor? Acker, Haide, Wald? Offene Ansiedelung, Höhle, Pfahlbau? Befestigung?	Dolmen, Ganggrab, Riesenbett? Stein oder Erdhügel? Flachgrab?	Leichenbeisetzung? (hockend od. gestreckt od. Schädelgrab?) Partielle oder totale Verbrennung? Mit Beigabe von Thierknochen?	Halle	〃
№ I. g. 186.		See oder Moor? Acker, Haide, Wald? Offene Ansiedelung, Höhle, Pfahlbau? Befestigung?	Dolmen, Ganggrab, Riesenbett? Stein oder Erdhügel? Flachgrab?	Leichenbeisetzung? (hockend od. gestreckt od. Schädelgrab?) Partielle oder totale Verbrennung? Mit Beigabe von Thierknochen?	Halle	Herr Zemlin in Genthin.
№ I. g. 187.		See oder Moor? Acker, Haide, Wald? Offene Ansiedelung, Höhle, Pfahlbau? Befestigung?	Dolmen, Ganggrab, Riesenbett? Stein oder Erdhügel? Flachgrab?	Leichenbeisetzung? (hockend od. gestreckt od. Schädelgrab?) Partielle oder totale Verbrennung? Mit Beigabe von Thierknochen?	Halle	〃
№ I. g. 188. a-b.		See oder Moor? Acker, Haide, Wald? Offene Ansiedelung, Höhle, Pfahlbau? Befestigung?	Dolmen, Ganggrab, Riesenbett? Stein oder Erdhügel? Flachgrab?	Leichenbeisetzung? (hockend od. gestreckt od. Schädelgrab?) Partielle oder totale Verbrennung? Mit Beigabe von Thierknochen?	Halle	1963 vorh. 〃 Inv. v. 1915
№ I. g. 189. a-b.		See oder Moor? Acker, Haide, Wald? Offene Ansiedelung, Höhle, Pfahlbau? Befestigung?	Dolmen, Ganggrab, Riesenbett? Stein oder Erdhügel? Flachgrab?	Leichenbeisetzung? (hockend od. gestreckt od. Schädelgrab?) Partielle oder totale Verbrennung? Mit Beigabe von Thierknochen?	Halle	
№ I. g. 190.		See oder Moor? Acker, Haide, Wald? Offene Ansiedelung, Höhle, Pfahlbau? Befestigung?	Dolmen, Ganggrab, Riesenbett? Stein oder Erdhügel? Flachgrab?	Leichenbeisetzung? (hockend od. gestreckt od. Schädelgrab?) Partielle oder totale Verbrennung? Mit Beigabe von Thierknochen?	Halle	Herr Stolte. West-Berlin

Summe der Funde:								
a. Seen:	Mooren:	Acker:	Haide:	Wald:	Ansiedelngn.:	Höhln.:	Pfahlbtn.:	
Befstg.:	Dolmen etc.	Hügelgr.:	Flachgr.:	Skeletgr.:	Gr. m. p. Vbr.	tot. V.:	Unbest.:	

Total-summe d. Funde:								
a. Seen:	Mooren:	Acker:	Haide:	Wald:	Ansiedelngn.:	Höhln.:	Pfahlbtn.:	
Befstg.:	Dolmen etc.	Hügelgr.:	Flachgr.:	Skeletgr.:	Gr. m. p. Vbr.	tot. V.:	Unbest.:	

1. Nummer.	2. Fundort.	3. Zeichnung.	4. Gegenstand, dessen Art, Form, Ornament und Erhaltungs-Zustand.	5. Maasse.	6. Material u. Farbe.
Laufende No. **191.** Acten-No. 722.82. Inventar-No. I. 50.82. Frühere No.	Ort: Borstel b. Stendal. Kreis: Stendal. Regierungsbezirk: Magdeburg. Land:	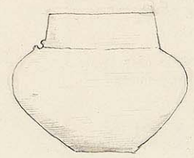	Urne aus braunem Thon der eine Henkel ist abgebrochen.	Hhe.: 24. Lge.: gr. Br.: 32. kl. Br.: 11. o. Dm. 22. m. Dm. u. Dm. 11. gr. Uf. 97.	Gestein: (Flint:) Metall: Thon: braun. Glas: Org. Subst.:
Laufende No. **192.** Acten-No. Inventar-No. Frühere No.	Ort: Borstel b. Stendal. Kreis: Regierungsbezirk: Land:		Flache Urne aus grauem Thon.	Hhe.: 11,1. Lge.: gr. Br.: 21,5. kl. Br.: 7,8. o. Dm. 19. m. Dm. 21,5. u. Dm. 7,8. gr. Uf. 65.	Gestein: (Flint:) Metall: Thon: grau. Glas: Org. Subst.:
Laufende No. **193.** Acten-No. Inventar-No. Frühere No.	Ort: Borstel b. Stendal. Kreis: Regierungsbezirk: Land:	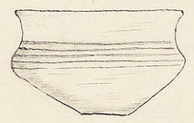	Urne aus grauem Thon, über der Mitte mit drei horizontalen Linien verziert.	Hhe.: 11,5. Lge.: gr. Br.: 20,5. kl. Br.: 8,5. o. Dm. 19,3. m. Dm. 20,5. u. Dm. 8,5. gr. Uf. 60.	Gestein: (Flint:) Metall: Thon: grau. Glas: Org. Subst.:
Laufende No. **194.** Acten-No. Inventar-No. Frühere No.	Ort: Borstel b. Stendal. Kreis: Regierungsbezirk: Land:	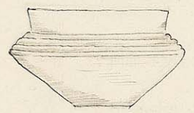	Urne aus grauem Thon, über der Mitte flache Rippen u. Furchen.	Hhe.: 11,1. Lge.: gr. Br.: 22,5. kl. Br.: 7,5. o. Dm. 19,6. m. Dm. 22,5. u. Dm. 7,5. gr. Uf. 68,3.	Gestein: (Flint:) Metall: Thon: grau. Glas: Org. Subst.:
Laufende No. **195.** Acten-No. Inventar-No. Frühere No.	Ort: Borstel b. Stendal. Kreis: Regierungsbezirk: Land:	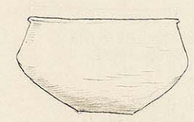	a. Urne aus grauem Thon ohne Verzierung. b. Darin ein zerbrochenes eisernes Messer.	Hhe.: 10,6. Lge.: gr. Br.: 19,5. kl. Br.: 7. o. Dm. 16,5. m. Dm. 19,5. u. Dm. 7. gr. Uf. 56,5.	Gestein: (Flint:) Metall: Eisen. Thon: grau. Glas: Org. Subst.:
Laufende No. **196.** Acten-No. Inventar-No. Frühere No.	Ort: Borstel b. Stendal. Kreis: Regierungsbezirk: Land:	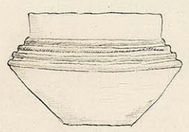	Urne aus grauem Thon Darin einige kleine Eisen fragmente.	Hhe.: 11,9. Lge.: gr. Br.: 20. kl. Br.: 8,2. o. Dm. 17. m. Dm. 20. u. Dm. 8,2. gr. Uf. 60,1.	Gestein: (Flint:) Metall: Thon: grau. Glas: Org. Subst.:
Laufende No. **197.** Acten-No. Inventar-No. Frühere No.	Ort: Borstel b. Stendal. Kreis: Regierungsbezirk: Land:	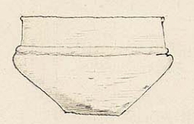	Urne aus grauem Thon	Hhe.: 11,7. Lge.: gr. Br.: 20,9. kl. Br.: 9,2. o. Dm. 18,9. m. Dm. u. Dm. 9,2. gr. Uf. 63,6.	Gestein: (Flint:) Metall: Thon: grau. Glas: Org. Subst.:

Summe d. Gegenst.:	a. Stein:	(Flint:	) Bronze:	Eisen:	Br. u. E.:	Gold:	Silber:	Elktr.:
	Thon:	Glas:	Bernst.:	Holz:	Horn:	Knochen:	Elfenbn.:	Muschln.:
Total-Summe d. Gegenst.:	a. Stein:	(Flint:	) Bronze:	Eisen:	Br. u. E.:	Gold:	Silber:	Elktr.:
	Thon:	Glas:	Bernst.:	Holz:	Horn:	Knochen:	Elfenbn.:	Muschln.:

7. Etikett-Nummer.	8. Zubehörige Funde.	9. Art der Fundstätte.		10. Bestattungsart.	11. Bemerkungen.	12. Vorbesitzer Jahr und Art der Erwerbung.
№ I. g. 191.		See oder Moor? Acker, Haide, Wald? Offene Ansiedelung, Höhle, Pfahlbau? Befestigung?	Dolmen, Ganggrab, Riesenbett? Stein oder Erdhügel? Flachgrab?	Leichenbeisetzung? (hockend od. gestreckt od. Schädelgrab?) Partielle oder totale Verbrennung? Mit Beigabe von Thierknochen?		Herr Lemme. EJI 44/82 722/82
№ I. g. 192.		See oder Moor? Acker, Haide, Wald? Offene Ansiedelung, Höhle, Pfahlbau? Befestigung?	Dolmen, Ganggrab, Riesenbett? Stein oder Erdhügel? Flachgrab?	Leichenbeisetzung? (hockend od. gestreckt od. Schädelgrab?) Partielle oder totale Verbrennung? Mit Beigabe von Thierknochen?		〃
№ I. g. 193.		See oder Moor? Acker, Haide, Wald? Offene Ansiedelung, Höhle, Pfahlbau? Befestigung?	Dolmen, Ganggrab, Riesenbett? Stein oder Erdhügel? Flachgrab?	Leichenbeisetzung? (hockend od. gestreckt od. Schädelgrab?) Partielle oder totale Verbrennung? Mit Beigabe von Thierknochen?		〃
№ I. g. 194.		See oder Moor? Acker, Haide, Wald? Offene Ansiedelung, Höhle, Pfahlbau? Befestigung?	Dolmen, Ganggrab, Riesenbett? Stein oder Erdhügel? Flachgrab?	Leichenbeisetzung? (hockend od. gestreckt od. Schädelgrab?) Partielle oder totale Verbrennung? Mit Beigabe von Thierknochen?		〃
№ I. g. 195.		See oder Moor? Acker, Haide, Wald? Offene Ansiedelung, Höhle, Pfahlbau? Befestigung?	Dolmen, Ganggrab, Riesenbett? Stein oder Erdhügel? Flachgrab?	Leichenbeisetzung? (hockend od. gestreckt od. Schädelgrab?) Partielle oder totale Verbrennung? Mit Beigabe von Thierknochen?		1963 vorh. wurde vorh. aber Messer? 〃 b. Inv. 1985
№ I. g. 196.		See oder Moor? Acker, Haide, Wald? Offene Ansiedelung, Höhle, Pfahlbau? Befestigung?	Dolmen, Ganggrab, Riesenbett? Stein oder Erdhügel? Flachgrab?	Leichenbeisetzung? (hockend od. gestreckt od. Schädelgrab?) Partielle oder totale Verbrennung? Mit Beigabe von Thierknochen?		〃
№ I. g. 197.		See oder Moor? Acker, Haide, Wald? Offene Ansiedelung, Höhle, Pfahlbau? Befestigung?	Dolmen, Ganggrab, Riesenbett? Stein oder Erdhügel? Flachgrab?	Leichenbeisetzung? (hockend od. gestreckt od. Schädelgrab?) Partielle oder totale Verbrennung? Mit Beigabe von Thierknochen?		〃 1976 vorh.

Summe der Funde:	a. Seen:	Mooren:	Acker:	Haide:	Wald:	Ansiedelngn.:	Höhln.:	Pfahlbtn.:
	Befstg.:	Dolmen etc.	Hügelgr.:	Flachgr.:	Skeletgr.:	Gr. m. p. Vbr.	tot. V.:	Unbest.:
Total-Summe d. Funde:	a. Seen:	Mooren:	Acker:	Haide:	Wald:	Ansiedelngn.:	Höhln.:	Pfahlbtn.:
	Befstg.:	Dolmen etc.	Hügelgr.:	Flachgr.:	Skeletgr.:	Gr. m. p. Vbr.	tot. V.:	Unbest.:

1. Nummer.	2. Fundort.	3. Zeichnung.	4. Gegenstand, dessen Art, Form, Ornament und Erhaltungs-Zustand.	5. Maasse.	6. Material u. Farbe.
Laufende No. **198.** Acten-No. Inventar-No. Frühere No.	Ort: Borstel b. Stendal. Kreis: Stendal. Regierungsbezirk: Magdeburg. Land:		Flache Urne aus grauem Thon.	Hhe.: 9,5. Lge.: gr. Br.: 19,3. kl. Br.: 8,2. o. Dm. 16,8. m. Dm. 19,3. u. Dm. 8,2. gr. Uf. 58,8.	Gestein: (Flint:) Metall: Thon: grau. Glas: Org. Subst.:
Laufende No. **199.** Acten-No. Inventar-No. Frühere No.	Ort: Borstel b. Stendal. Kreis: Regierungsbezirk: Land:	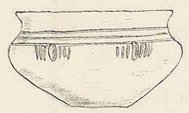	Flache Urne aus grauem Thon mit Verzierungen.	Hhe.: 9,5. Lge.: gr. Br.: 20,3. kl. Br.: 7,8. o. Dm. 18,2. m. Dm. u. Dm. 7,8. gr. Uf. 60,2.	Gestein: (Flint:) Metall: Thon: grau. Glas: Org. Subst.:
Laufende No. **200.** Acten-No. Inventar-No. Frühere No.	Ort: Borstel b. Stendal. Kreis: Regierungsbezirk: Land:		Kleines zierlich gearbeitetes Gefäss aus grauem Thon.	Hhe.: 7. Lge.: gr. Br.: 11,2. kl. Br.: 4,5. o. Dm. 9,6. m. Dm. 11,2. u. Dm. 4,5. gr. Uf. 33,8.	Gestein: (Flint:) Metall: Thon: grau. Glas: Org. Subst.:
Laufende No. **201.** Acten-No. Inventar-No. Frühere No.	Ort: Borstel b. Stendal. Kreis: Regierungsbezirk: Land:	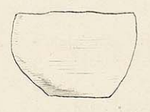	Urne aus grauem Thon etwas schief u. roh gearbeitet.	Hhe.: 10. Lge.: gr. Br.: 16. kl. Br.: 8,5. o. Dm. 15,2. m. Dm. u. Dm. 8,5. gr. Uf. 49,4.	Gestein: (Flint:) Metall: Thon: grau. Glas: Org. Subst.:
Laufende No. **202.** Acten-No. Inventar-No. Frühere No.	Ort: Borstel b. Stendal. Kreis: Regierungsbezirk: Land:		Kleines Gefäss aus bräunlichem Thon mit flachen senkrechten Furchen.	Hhe.: 7,4. Lge.: gr. Br.: 13. kl. Br.: 5,9. o. Dm. 12. m. Dm. 13. u. Dm. 5,9. gr. Uf. 39,5.	Gestein: (Flint:) Metall: Thon: bräunlich. Glas: Org. Subst.:
Laufende No. **203.** Acten-No. Inventar-No. Frühere No.	Ort: Borstel b. Stendal. Kreis: Regierungsbezirk: Land:		Kleines Gefäss aus grauem Thon mit horizontalen u. schrägen Linien verziert.	Hhe.: 7,5. Lge.: gr. Br.: 13,5. kl. Br.: 3,5. o. Dm. 12,5. m. Dm. u. Dm. 3,5. gr. Uf. 40,8.	Gestein: (Flint:) Metall: Thon: grau. Glas: Org. Subst.:
Laufende No. **204.** Acten-No. Inventar-No. Frühere No.	Ort: Borstel b. Stendal. Kreis: Regierungsbezirk: Land:		Kleines Gefäss aus grauem Thon mit Verzierungen.	Hhe.: 5,8. Lge.: gr. Br.: 10,5. kl. Br.: 5 o. Dm. 9,3. m. Dm. u. Dm. 5. gr. Uf. 32,2.	Gestein: (Flint:) Metall: Thon: grau. Glas: Org. Subst.:

Summe d. Gegenst.:								
a. Stein:	(Flint:	) Bronze:	Eisen:	Br. u. E.:	Gold:	Silber:	Elktr.:	
Thon:	Glas:	Bernst.:	Holz:	Horn:	Knochen:	Elfenbn.:	Muschln.:	

Total-Summe d. Gegenst.:								
a. Stein:	(Flint:	) Bronze:	Eisen:	Br. u. E.:	Gold:	Silber:	Elktr.:	
Thon:	Glas:	Bernst.:	Holz:	Horn:	Knochen:	Elfenbn.:	Muschln.:	

7. Etikett-Nummer.	8. Zubehörige Funde.	9. Art der Fundstätte.		10. Bestattungsart.	11. Bemerkungen.	12. Vorbesitzer Jahr und Art der Erwerbung.
№ I. g. 198.		See oder Moor? Acker, Haide, Wald? Offene Ansiedelung, Höhle, Pfahlbau? Befestigung?	Dolmen, Ganggrab, Riesenbett? Stein oder Erdhügel? Flachgrab?	Leichenbeisetzung? (hockend od. gestreckt od. Schädelgrab?) Partielle oder totale Verbrennung? Mit Beigabe von Thierknochen?		Herr Lemme.
№ I. g. 199.		See oder Moor? Acker, Haide, Wald? Offene Ansiedelung, Höhle, Pfahlbau? Befestigung?	Dolmen, Ganggrab, Riesenbett? Stein oder Erdhügel? Flachgrab?	Leichenbeisetzung? (hockend od. gestreckt od. Schädelgrab?) Partielle oder totale Verbrennung? Mit Beigabe von Thierknochen?		〃
№ I. g. 200.		See oder Moor? Acker, Haide, Wald? Offene Ansiedelung, Höhle, Pfahlbau? Befestigung?	Dolmen, Ganggrab, Riesenbett? Stein oder Erdhügel? Flachgrab?	Leichenbeisetzung? (hockend od. gestreckt od. Schädelgrab?) Partielle oder totale Verbrennung? Mit Beigabe von Thierknochen?		〃
№ I. g. 201.		See oder Moor? Acker, Haide, Wald? Offene Ansiedelung, Höhle, Pfahlbau? Befestigung?	Dolmen, Ganggrab, Riesenbett? Stein oder Erdhügel? Flachgrab?	Leichenbeisetzung? (hockend od. gestreckt od. Schädelgrab?) Partielle oder totale Verbrennung? Mit Beigabe von Thierknochen?		〃
№ I. g. 202.		See oder Moor? Acker, Haide, Wald? Offene Ansiedelung, Höhle, Pfahlbau? Befestigung?	Dolmen, Ganggrab, Riesenbett? Stein oder Erdhügel? Flachgrab?	Leichenbeisetzung? (hockend od. gestreckt od. Schädelgrab?) Partielle oder totale Verbrennung? Mit Beigabe von Thierknochen?		〃
№ I. g. 203.		See oder Moor? Acker, Haide, Wald? Offene Ansiedelung, Höhle, Pfahlbau? Befestigung?	Dolmen, Ganggrab, Riesenbett? Stein oder Erdhügel? Flachgrab?	Leichenbeisetzung? (hockend od. gestreckt od. Schädelgrab?) Partielle oder totale Verbrennung? Mit Beigabe von Thierknochen?		〃 1578 vert.
№ I. g. 204.		See oder Moor? Acker, Haide, Wald? Offene Ansiedelung, Höhle, Pfahlbau? Befestigung?	Dolmen, Ganggrab, Riesenbett? Stein oder Erdhügel? Flachgrab?	Leichenbeisetzung? (hockend od. gestreckt od. Schädelgrab?) Partielle oder totale Verbrennung? Mit Beigabe von Thierknochen?		1963 vorh. 4

Summe der Funde:								
a. Seen:	Mooren:	Acker:	Haide:	Wald:	Ansiedelngn.:	Höhln.:	Pfahlbtn.:	
Befstg.:	Dolmen etc.	Hügelgr.:	Flachgr.:	Skeletgr.:	Gr. m. p. Vbr.	tot. V.:	Unbest.:	

Total-Summe d. Funde:								
a. Seen:	Mooren:	Acker:	Haide:	Wald:	Ansiedelngn.:	Höhln.:	Pfahlbtn.:	
Befstg.:	Dolmen etc.	Hügelgr.:	Flachgr.:	Skeletgr.:	Gr. m. p. Vbr.	tot. V.:	Unbest.:	

1. Nummer.	2. Fundort.	3. Zeichnung.	4. Gegenstand, dessen Art, Form, Ornament und Erhaltungs-Zustand.	5. Maasse.	6. Material u. Farbe.
Laufende No. **205.** Acten-No. Inventar-No. Frühere No.	Ort: Borstel b. Stendal. Kreis: Stendal. Regierungsbezirk: Magdeburg. Land:		Kleines rundliches Gefäss aus grauem Thon.	Hhe.: 6,3. Lge.: gr. Br.: 13. kl. Br.: 7,2. o. Dm. 10,8. m. Dm. u. Dm. 7,2. gr. Uf. 41,1.	Gestein: (Flint:) Metall: Thon: grau. Glas: Org. Subst.:
Laufende No. **206.** Acten-No. Inventar-No. Frühere No.	Ort: Borstel b. Stendal. Kreis: Regierungsbezirk: Land:	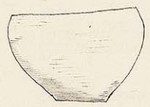	Kleis rundliches Gefäss aus grauem Thon.	Hhe.: 8. Lge.: gr. Br.: 13. kl. Br.: 4,8. o. Dm. 11,2. m. Dm. u. Dm. 4,8. gr. Uf. 40,2.	Gestein: (Flint:) Metall: Thon: grau. Glas: Org. Subst.:
Laufende No. **207.** Acten-No. Inventar-No. Frühere No.	Ort: Borstel b. Stendal. Kreis: Regierungsbezirk: Land:	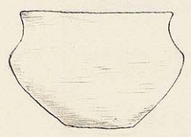	a. Urne aus grauem Th. ohne Verzierung. b. Darin eine geschmolzene blaue Glasperle.	Hhe.: 15,3. Lge.: gr. Br.: 24. kl. Br.: 9,6. o. Dm. 21,3. m. Dm. u. Dm. 9,6. gr. Uf. 73.	Gestein: (Flint:) Metall: Thon: grau. Glas: Org. Subst.:
Laufende No. **208.** Acten-No. Inventar-No. Frühere No.	Ort: Borstel b. Stendal. Kreis: Regierungsbezirk: Land:	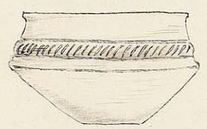	a. Urne aus braunem Thon mit einem Band von schrägen kurzen Linien. b. Fragmente von Bronze. c. Räucherharz.	Hhe.: 13,1. Lge.: gr. Br.: 24,5. kl. Br.: 7,8. o. Dm. 22,2. m. Dm. 24,5. u. Dm. 7,8. gr. Uf. 74,7.	Gestein: (Flint:) Metall: Br. Thon: braun. Glas: Org. Subst.: Harz.
Laufende No. **209.** Acten-No. Inventar-No. Frühere No.	Ort: Borstel b. Stendal. Kreis: Regierungsbezirk: Land:	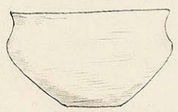	Urne aus gelblich grauem Thon ohne Ornament darin ein Stück Räucherharz.	Hhe.: 12,2. Lge.: gr. Br.: 22,5. kl. Br.: 7,8. o. Dm. 21,2. m. Dm. u. Dm. 7,8. gr. Uf. 69,8.	Gestein: (Flint:) Metall: Thon: gelblich-grau. Glas: Org. Subst.: Harz
Laufende No. **210.** Acten-No. Inventar-No. Frühere No.	Ort: Borstel b. Stendal. Kreis: Regierungsbezirk: Land:		Urne aus grauem Thon, darin ein Stück Räucherharz.	Hhe.: 10,3. Lge.: gr. Br.: 19,8. kl. Br.: 7,5. o. Dm. 17,8. m. Dm. u. Dm. 7,5. gr. Uf. 60,6.	Gestein: (Flint:) Metall: Thon: grau. Glas: Org. Subst.: Harz.
Laufende No. **211.** Acten-No. Inventar-No. Frühere No.	Ort: Borstel b. Stendal. Kreis: Regierungsbezirk: Land:		Urne aus bräunlichem Thon, etwas schief wie die meisten Gefässe dieser Form. Darin ein Stück Harz.	Hhe.: 11,5. Lge.: gr. Br.: 17. kl. Br.: 7,4. o. Dm. 15,5. m. Dm. u. Dm. 7,4. gr. Uf. 32,8.	Gestein: (Flint:) Metall: Thon: bräunlich. Glas: Org. Subst.: Harz.

Summe d. Gegenst.:	a. Stein:	(Flint:	) Bronze:	Eisen:	Br. u. E.:	Gold:	Silber:	Elktr.:
	Thon:	Glas:	Bernst.:	Holz:	Horn:	Knochen:	Elfenbn.:	Muschln.:
Total-Summe d. Gegenst.:	a. Stein:	(Flint:	) Bronze:	Eisen:	Br. u. E.:	Gold:	Silber:	Elktr.:
	Thon:	Glas:	Bernst.:	Holz:	Horn:	Knochen:	Elfenbn.:	Muschln.:

7. Etikett-Nummer.	8. Zubehörige Funde.	9. Art der Fundstätte.		10. Bestattungsart.	11. Bemerkungen.	12. Vorbesitzer Jahr und Art der Erwerbung.
№ I. g. 205.		See oder Moor? Acker, Haide, Wald? Offene Ansiedelung, Höhle, Pfahlbau? Befestigung?	Dolmen, Ganggrab, Riesenbett? Stein oder Erdhügel? Flachgrab?	Leichenbeisetzung? (hockend od. gestreckt od. Schädelgrab?) Partielle oder totale Verbrennung? Mit Beigabe von Thierknochen?		Herr Lemme.
№ I. g. 206.		See oder Moor? Acker, Haide, Wald? Offene Ansiedelung, Höhle, Pfahlbau? Befestigung?	Dolmen, Ganggrab, Riesenbett? Stein oder Erdhügel? Flachgrab?	Leichenbeisetzung? (hockend od. gestreckt od. Schädelgrab?) Partielle oder totale Verbrennung? Mit Beigabe von Thierknochen?		4
№ I. g. 207. a-b.		See oder Moor? Acker, Haide, Wald? Offene Ansiedelung, Höhle, Pfahlbau? Befestigung?	Dolmen, Ganggrab, Riesenbett? Stein oder Erdhügel? Flachgrab?	Leichenbeisetzung? (hockend od. gestreckt od. Schädelgrab?) Partielle oder totale Verbrennung? Mit Beigabe von Thierknochen?		4
№ I. g. 208. a-c.		See oder Moor? Acker, Haide, Wald? Offene Ansiedelung, Höhle, Pfahlbau? Befestigung?	Dolmen, Ganggrab, Riesenbett? Stein oder Erdhügel? Flachgrab?	Leichenbeisetzung? (hockend od. gestreckt od. Schädelgrab?) Partielle oder totale Verbrennung? Mit Beigabe von Thierknochen?		1963 vorh. wie B Vorh. 4 6 Jan. 1885
№ I. g. 209.		See oder Moor? Acker, Haide, Wald? Offene Ansiedelung, Höhle, Pfahlbau? Befestigung?	Dolmen, Ganggrab, Riesenbett? Stein oder Erdhügel? Flachgrab?	Leichenbeisetzung? (hockend od. gestreckt od. Schädelgrab?) Partielle oder totale Verbrennung? Mit Beigabe von Thierknochen?		4
№ I. g. 210.		See oder Moor? Acker, Haide, Wald? Offene Ansiedelung, Höhle, Pfahlbau? Befestigung?	Dolmen, Ganggrab, Riesenbett? Stein oder Erdhügel? Flachgrab?	Leichenbeisetzung? (hockend od. gestreckt od. Schädelgrab?) Partielle oder totale Verbrennung? Mit Beigabe von Thierknochen?		4
№ I. g. 211.		See oder Moor? Acker, Haide, Wald? Offene Ansiedelung, Höhle, Pfahlbau? Befestigung?	Dolmen, Ganggrab, Riesenbett? Stein oder Erdhügel? Flachgrab?	Leichenbeisetzung? (hockend od. gestreckt od. Schädelgrab?) Partielle oder totale Verbrennung? Mit Beigabe von Thierknochen?	Vergl. die Urnen derselben Form aus Bultow im Kr. West-Havelland	4

Summe der Funde:	a. Seen:	Mooren:	Acker:	Haide:	Wald:	Ansiedelngn.:	Höhln.:	Pfahlbtn.:
	Befstg.:	Dolmen etc.	Hügelgr.:	Flachgr.:	Skeletgr.:	Gr. m. p. Vbr.	tot. V.:	Unbest.:
Total-Summe d. Funde:	a. Seen:	Mooren:	Acker:	Haide:	Wald:	Ansiedelngn.:	Höhln.:	Pfahlbtn.:
	Befstg.:	Dolmen etc.	Hügelgr.:	Flachgr.:	Skeletgr.:	Gr. m. p. Vbr.	tot. V.:	Unbest.:

1. Nummer.	2. Fundort.	3. Zeichnung.	4. Gegenstand, dessen Art, Form, Ornament und Erhaltungs-Zustand.	5. Maasse.	6. Material u. Farbe.
Laufende No. **212.** Acten-No. Inventar-No. Frühere No.	Ort: Borstel b. Stendal. Kreis: Stendal. Regierungsbezirk: Magdeburg. Land:		Urne aus gelblich grauem Thon.	Hhe.: 8,7. Lge.: gr. Br.: 15,7. kl. Br.: 7,1. o. Dm. 15,7. m. Dm. u. Dm. 7,1. gr. Uf. 50,8.	Gestein: (Flint:) Metall: Thon: gelblich-grau. Glas: Org. Subst.:
Laufende No. **213.** Acten-No. Inventar-No. Frühere No.	Ort: Borstel b. Stendal. Kreis: Regierungsbezirk: Land:		Urne aus grauem Thon mit Strich- u. Rosetten-Verzierungen. Darin 4 Stücke Räucherharz.	Hhe.: 9,6. Lge.: gr. Br.: 18,5. kl. Br.: 6,4. o. Dm. 16,2. m. Dm. 18,5. u. Dm. 6,4. gr. Uf. 53,8.	Gestein: (Flint:) Metall: Thon: grau. Glas: Org. Subst.:
Laufende No. **214.** Acten-No. Inventar-No. Frühere No.	Ort: Borstel b. Stendal. Kreis: Regierungsbezirk: Land:	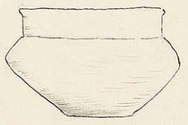	Urne aus braunem Thon.	Hhe.: 10. Lge.: gr. Br.: 18. kl. Br.: 8,1. o. Dm. 15,4. m. Dm. 18. u. Dm. 8,1. gr. Uf. 53,6.	Gestein: (Flint:) Metall: Thon: braun. Glas: Org. Subst.:
Laufende No. **215.** Acten-No. Inventar-No. Frühere No.	Ort: Borstel. b Stendal. Kreis: Regierungsbezirk: Land:		Flache Urne aus dunkelgrauem Thon.	Hhe.: 9 Lge.: gr. Br.: 17,7. kl. Br.: 7,2. o. Dm. 16,2. m. Dm. u. Dm. 7,2. gr. Uf. 53,2.	Gestein: (Flint:) Metall: Thon: dunkelgrau. Glas: Org. Subst.:
Laufende No. **216.** Acten-No. Inventar-No. Frühere No.	Ort: Borstel b. Stendal. Kreis: Regierungsbezirk: Land:		Urne aus dunkelgrauem Thon ohne Ornament.	Hhe.: 8,6. Lge.: gr. Br.: 16,2. kl. Br.: 5,8. o. Dm. 14,2. m. Dm. u. Dm. 5,8. gr. Uf. 49,4.	Gestein: (Flint:) Metall: Thon: dunkelgrau. Glas: Org. Subst.:
Laufende No. **217.** Acten-No. Inventar-No. Frühere No.	Ort: Borstel b. Stendal. Kreis: Regierungsbezirk: Land:	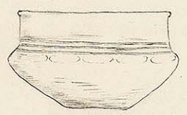	Urne aus dunkelgrauem Thon. Darin vier Stücke Räucherharz.	Hhe.: 9,1. Lge.: gr. Br.: 17,8. kl. Br.: 5,1. o. Dm. 16. m. Dm. 17,8. u. Dm. 5,1. gr. Uf. 53,8.	Gestein: (Flint:) Metall: Thon: dunkelgrau. Glas: Org. Subst.:
Laufende No. **218.** Acten-No. Inventar-No. Frühere No.	Ort: Borstel b. Stendal. Kreis: Regierungsbezirk: Land:		Urne aus dunkelgrauem Thon. Darin ein Stück Räucherharz.	Hhe.: 9,9. Lge.: gr. Br.: 15. kl. Br.: 7. o. Dm. 12,7. m. Dm. 15. u. Dm. 7. gr. Uf. 46,2.	Gestein: (Flint:) Metall: Thon: dunkelgrau. Glas: Org. Subst.:

Summe d. Gegenst.:								
	a. Stein:	(Flint:	) Bronze:	Eisen:	Br. u. E.:	Gold:	Silber:	Elktr.:
	Thon:	Glas:	Bernst.:	Holz:	Horn:	Knochen:	Elfenbn.:	Muschln.:

Total-Summe d. Gegenst.:								
	a. Stein:	(Flint:	) Bronze:	Eisen:	Br. u. E.:	Gold:	Silber:	Elktr.:
	Thon:	Glas:	Bernst.:	Holz:	Horn:	Knochen:	Elfenbn.:	Muschln.:

7. Etikett-Nummer.	8. Zubehörige Funde.	9. Art der Fundstätte.		10. Bestattungsart.	11. Bemerkungen.	12. Vorbesitzer Jahr und Art der Erwerbung.
№ I. g. 212.		See oder Moor? Acker, Haide, Wald? Offene Ansiedelung, Höhle, Pfahlbau? Befestigung?	Dolmen, Ganggrab, Riesenbett? Stein oder Erdhügel? Flachgrab?	Leichenbeisetzung? (hockend od. gestreckt od. Schädelgrab?) Partielle oder totale Verbrennung? Mit Beigabe von Thierknochen?		Herr Lemme, 1877 erl.
№ I. g. 213.		See oder Moor? Acker, Haide, Wald? Offene Ansiedelung, Höhle, Pfahlbau? Befestigung?	Dolmen, Ganggrab, Riesenbett? Stein oder Erdhügel? Flachgrab?	Leichenbeisetzung? (hockend od. gestreckt od. Schädelgrab?) Partielle oder totale Verbrennung? Mit Beigabe von Thierknochen?		〃
№ I. g. 214.		See oder Moor? Acker, Haide, Wald? Offene Ansiedelung, Höhle, Pfahlbau? Befestigung?	Dolmen, Ganggrab, Riesenbett? Stein oder Erdhügel? Flachgrab?	Leichenbeisetzung? (hockend od. gestreckt od. Schädelgrab?) Partielle oder totale Verbrennung? Mit Beigabe von Thierknochen?		〃
№ I. g. 215.		See oder Moor? Acker, Haide, Wald? Offene Ansiedelung, Höhle, Pfahlbau? Befestigung?	Dolmen, Ganggrab, Riesenbett? Stein oder Erdhügel? Flachgrab?	Leichenbeisetzung? (hockend od. gestreckt od. Schädelgrab?) Partielle oder totale Verbrennung? Mit Beigabe von Thierknochen?		〃
№ I. g. 216.		See oder Moor? Acker, Haide, Wald? Offene Ansiedelung, Höhle, Pfahlbau? Befestigung?	Dolmen, Ganggrab, Riesenbett? Stein oder Erdhügel? Flachgrab?	Leichenbeisetzung? (hockend od. gestreckt od. Schädelgrab?) Partielle oder totale Verbrennung? Mit Beigabe von Thierknochen?		〃
№ I. g. 217.		See oder Moor? Acker, Haide, Wald? Offene Ansiedelung, Höhle, Pfahlbau? Befestigung?	Dolmen, Ganggrab, Riesenbett? Stein oder Erdhügel? Flachgrab?	Leichenbeisetzung? (hockend od. gestreckt od. Schädelgrab?) Partielle oder totale Verbrennung? Mit Beigabe von Thierknochen?		1969 verk.
№ I. g. 218.		See oder Moor? Acker, Haide, Wald? Offene Ansiedelung, Höhle, Pfahlbau? Befestigung?	Dolmen, Ganggrab, Riesenbett? Stein oder Erdhügel? Flachgrab?	Leichenbeisetzung? (hockend od. gestreckt od. Schädelgrab?) Partielle oder totale Verbrennung? Mit Beigabe von Thierknochen?		〃 1969 verk.

Summe der Funde:									
	a. Seen:	Mooren:	Acker:	Haide:	Wald:	Ansiedelngn.:	Höhln.:	Pfahlbtn.:
	Befstg.:	Dolmen etc.	Hügelgr.:	Flachgr.:	Skeletgr.:	Gr. m. p. Vbr.	tot. V.:	Unbest.:

Total-Summe d. Funde:									
	a. Seen:	Mooren:	Acker:	Haide:	Wald:	Ansiedelngn.:	Höhln.:	Pfahlbtn.:
	Befstg.:	Dolmen etc.	Hügelgr.:	Flachgr.:	Skeletgr.:	Gr. m. p. Vbr.	tot. V.:	Unbest.:

1. Nummer.	2. Fundort.	3. Zeichnung.	4. Gegenstand, dessen Art, Form, Ornament und Erhaltungs-Zustand.	5. Maasse.	6. Material u. Farbe.
Laufende No. **219.** Acten-No. Inventar-No. Frühere No.	Ort: Borstel b. Stendal. Kreis: Stendal. Regierungsbezirk: Magdeburg. Land:	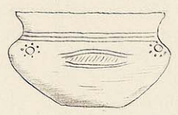	Urne aus grauem Thon mit kleinen Rosetten u. feinem Linien-Ornament.	Hhe.: 8,5. Lge.: gr. Br.: 15,5. kl. Br.: ~~14,4~~. o. Dm. 14,1. m. Dm. 15,5. u. Dm. 6,4. gr. Uf. 48,1.	Gestein: (Flint:) Metall: Thon: grau. Glas: Org. Subst.:
Laufende No. **220.** Acten-No. Inventar-No. Frühere No.	Ort: Borstel b. Stendal. Kreis: Regierungsbezirk: Land:	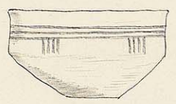	Urne aus gelblich grauem Thon, unter dem Halse drei horizontale Linien, darunter 7 mal je 4 kurze vertikale.	Hhe.: 8,5. Lge.: gr. Br.: 16,8. kl. Br.: 5,7. o. Dm. 15,2. m. Dm. u. Dm. 5,7. gr. Uf. 50.	Gestein: (Flint:) Metall: Thon: gelblich-grau. Glas: Org. Subst.:
Laufende No. **221.** Acten-No. Inventar-No. Frühere No.	Ort: Borstel b. Stendal. Kreis: Regierungsbezirk: Land:		Urne aus grauem Thon mit feinem Kammornament an der Ausbauchung. Darin 4 Stücke Räucherharz.	Hhe.: 7,6. Lge.: gr. Br.: 15. kl. Br.: 5,5. o. Dm. 13,5. m. Dm. 15. u. Dm. 5,5. gr. Uf. 45,2.	Gestein: (Flint:) Metall: Thon: grau. Glas: Org. Subst.: Harz
Laufende No. **222.** Acten-No. Inventar-No. Frühere No.	Ort: Borstel b. Stendal. Kreis: Regierungsbezirk: Land:		Grosse hohe Urne aus braunem Thon, unten mit rauher Aussenseite. Darin ein zerbrochener kleiner Bronzering.	Hhe.: 38,2. Lge.: gr. Br.: 34. kl. Br.: 14,2. o. Dm. 23,6. m. Dm. 34. u. Dm. 14,2. gr. Uf. 103.	Gestein: (Flint:) Metall: Thon: braun. Glas: Org. Subst.:
Laufende No. **223.** Acten-No. Inventar-No. Frühere No.	Ort: Borstel b. Stendal. Kreis: Regierungsbezirk: Land:	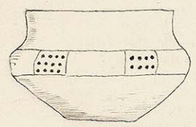	Urne aus braunem Thon mit Verzierungen. Darin ein Stück Räucherharz.	Hhe.: 12,6. Lge.: gr. Br.: 23,2. kl. Br.: 6,9. o. Dm. 19,5. m. Dm. 23,2. u. Dm. 6,9. gr. Uf. 70,6.	Gestein: (Flint:) Metall: Thon: braun. Glas: Org. Subst.:
Laufende No. **224.** Acten-No. Inventar-No. Frühere No.	Ort: Borstel b. Stendal. Kreis: Regierungsbezirk: Land:	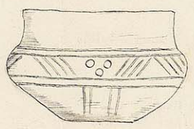	Urne aus grauem Thon mit Verzierungen.	Hhe.: 12,2. Lge.: gr. Br.: 22,5. kl. Br.: 9,3. o. Dm. 21. m. Dm. 22,5. u. Dm. 9,3. gr. Uf. 68,5.	Gestein: (Flint:) Metall: Thon: grau. Glas: Org. Subst.:
Laufende No. **225.** Acten-No. Inventar-No. Frühere No.	Ort: Borstel b. Stendal. Kreis: Regierungsbezirk: Land:		a. Urne aus dunkelgrauem Thon mit 3 flachen Längsrippen. b. 3 kleine eiserne Nägel. c. Bruchstücke eines Knochenkammes. d. Räucherharz.	Hhe.: 11,5 Lge.: gr. Br.: 22,5 kl. Br.: 7 o. Dm. 16,5 m. Dm. 22,5 u. Dm. 7 gr. Uf. 69	Gestein: (Flint:) Metall: Thon: Glas: Org. Subst.:

Summe d. Gegenst.:	a. Stein:	(Flint:	) Bronze:	Eisen:	Br. u. E.:	Gold:	Silber:	Elktr.:
	Thon:	Glas:	Bernst.:	Holz:	Horn:	Knochen:	Elfenbn.:	Muschln.:
Total-Summe d. Gegenst.:	a. Stein:	(Flint:	) Bronze:	Eisen:	Br. u. E.:	Gold:	Silber:	Elktr.:
	Thon:	Glas:	Bernst.:	Holz:	Horn:	Knochen:	Elfenbn.:	Muschln.:

7. Etikett-Nummer.	8. Zubehörige Funde.	9. Art der Fundstätte.		10. Bestattungsart.	11. Bemerkungen.	12. Vorbesitzer Jahr und Art der Erwerbung.
№ I. g. 219.		See oder Moor? Acker, Haide, Wald? Offene Ansiedelung, Höhle, Pfahlbau? Befestigung?	Dolmen, Ganggrab, Riesenbett? Stein oder Erdhügel? Flachgrab?	Leichenbeisetzung? (hockend od. gestreckt od. Schädelgrab?) Partielle oder totale Verbrennung? Mit Beigabe von Thierknochen?		Herr Lemme.
№ I. g. 220.		See oder Moor? Acker, Haide, Wald? Offene Ansiedelung, Höhle, Pfahlbau? Befestigung?	Dolmen, Ganggrab, Riesenbett? Stein oder Erdhügel? Flachgrab?	Leichenbeisetzung? (hockend od. gestreckt od. Schädelgrab?) Partielle oder totale Verbrennung? Mit Beigabe von Thierknochen?		4
№ I. g. 221.		See oder Moor? Acker, Haide, Wald? Offene Ansiedelung, Höhle, Pfahlbau? Befestigung?	Dolmen, Ganggrab, Riesenbett? Stein oder Erdhügel? Flachgrab?	Leichenbeisetzung? (hockend od. gestreckt od. Schädelgrab?) Partielle oder totale Verbrennung? Mit Beigabe von Thierknochen?		4
№ I. g. 222.		See oder Moor? Acker, Haide, Wald? Offene Ansiedelung, Höhle, Pfahlbau? Befestigung?	Dolmen, Ganggrab, Riesenbett? Stein oder Erdhügel? Flachgrab?	Leichenbeisetzung? (hockend od. gestreckt od. Schädelgrab?) Partielle oder totale Verbrennung? Mit Beigabe von Thierknochen?		4
№ I. g. 223.		See oder Moor? Acker, Haide, Wald? Offene Ansiedelung, Höhle, Pfahlbau? Befestigung?	Dolmen, Ganggrab, Riesenbett? Stein oder Erdhügel? Flachgrab?	Leichenbeisetzung? (hockend od. gestreckt od. Schädelgrab?) Partielle oder totale Verbrennung? Mit Beigabe von Thierknochen?	1979 vorh. Fhalben	1
№ I. g. 224.		See oder Moor? Acker, Haide, Wald? Offene Ansiedelung, Höhle, Pfahlbau? Befestigung?	Dolmen, Ganggrab, Riesenbett? Stein oder Erdhügel? Flachgrab?	Leichenbeisetzung? (hockend od. gestreckt od. Schädelgrab?) Partielle oder totale Verbrennung? Mit Beigabe von Thierknochen?		4
№ I. g. 225.		See oder Moor? Acker, Haide, Wald? Offene Ansiedelung, Höhle, Pfahlbau? Befestigung?	Dolmen, Ganggrab, Riesenbett? Stein oder Erdhügel? Flachgrab?	Leichenbeisetzung? (hockend od. gestreckt od. Schädelgrab?) Partielle oder totale Verbrennung? Mit Beigabe von Thierknochen?		1963 vorh. wurde a 1974 abgegeben b-d Jan. 1985

Summe der Funde:	a. Seen:	Mooren:	Acker:	Haide:	Wald:	Ansiedelngn.:	Höhln.:	Pfahlbtn.:
	Befstg.:	Dolmen etc.	Hügelgr.:	Flachgr.:	Skeletgr.:	Gr. m. p. Vbr.	tot. V.:	Unbest.:
Total-Summe d. Funde:	a. Seen:	Mooren:	Acker:	Haide:	Wald:	Ansiedelngn.:	Höhln.:	Pfahlbtn.:
	Befstg.:	Dolmen etc.	Hügelgr.:	Flachgr.:	Skeletgr.:	Gr. m. p. Vbr.	tot. V.:	Unbest.:

1. Nummer.	2. Fundort.	3. Zeichnung.	4. Gegenstand, dessen Art, Form, Ornament und Erhaltungs-Zustand.	5. Maasse.	6. Material u. Farbe.
Laufende No. **226.** Acten-No. Inventar-No. Frühere No.	Ort: Borstel b. Stendal. Kreis: Stendal. Regierungsbezirk: Magdeburg. Land:		Urne aus gelblich-grauem Thon ohne Verzierung.	Hhe.: 12,9. Lge.: gr. Br.: 20,8. kl. Br.: 8. o. Dm. 17,1. m. Dm. 20,8. u. Dm. 8. gr. Uf. 61,7.	Gestein: (Flint:) Metall: Thon: gelbgrau. Glas: Org. Subst.:
Laufende No. **227.** Acten-No. Inventar-No. Frühere No.	Ort: Borstel b. Stendal. Kreis: Regierungsbezirk: Land:		a. Urne aus gelblich-grauem Thon mit flachen Riefeln. b. Bruchstücke von Knochenkämmen. c. Räucherharz.	Hhe.: 12,8. Lge.: gr. Br.: 19,3. kl. Br.: 7,2. o. Dm. 17. m. Dm. 19,3. u. Dm. 7,2. gr. Uf. 58,5.	Gestein: (Flint:) Metall: Thon: gelbgrau. Glas: Org. Subst.: Harz. Knochen.
Laufende No. **228.** Acten-No. Inventar-No. Frühere No.	Ort: Borstel b. Stendal. Kreis: Regierungsbezirk: Land:	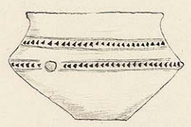	Urne aus dunkelgrauem Thon mit drei kleinen Henkelansätzen, darüber zwei schmale Bänder mit eingestochenen dreieckigen Punkten.	Hhe.: 12. Lge.: gr. Br.: 20,7. kl. Br.: 6,8. o. Dm. 16,7. m. Dm. 20,7. u. Dm. 6,8. gr. Uf. 62,5.	Gestein: (Flint:) Metall: Thon: dunkelgrau. Glas: Org. Subst.:
Laufende No. **229.** Acten-No. Inventar-No. Frühere No.	Ort: Borstel b. Stendal. Kreis: Regierungsbezirk: Land:	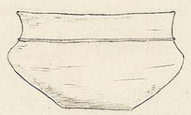	Urne aus grauem Thon mit einem kleinen Wulst unter dem Halse. Darin 2 Stücke Harz.	Hhe.: 10,1. Lge.: gr. Br.: 21. kl. Br.: 8. o. Dm. 19,1. m. Dm. 21. u. Dm. 8. gr. Uf. 63,5.	Gestein: (Flint:) Metall: Thon: grau. Glas: Org. Subst.:
Laufende No. **230.** Acten-No. Inventar-No. Frühere No.	Ort: Borstel b. Stendal. Kreis: Regierungsbezirk: Land:		Flache Urne aus dunkelgrauem Thon.	Hhe.: 9,6. Lge.: gr. Br.: 21,5. kl. Br.: 7. o. Dm. 19,2. m. Dm. 21,5. u. Dm. 7. gr. Uf. 63,8.	Gestein: (Flint:) Metall: Thon: dunkelgrau. Glas: Org. Subst.:
Laufende No. **231.** Acten-No. Inventar-No. Frühere No.	Ort: Borstel b. Stendal. Kreis: Regierungsbezirk: Land:		Urne aus dunkelgrauem Thon.	Hhe.: 10,2. Lge.: gr. Br.: 22. kl. Br.: 7,6. o. Dm. 19,6. m. Dm. 22. u. Dm. 7,6. gr. Uf. 67.	Gestein: (Flint:) Metall: Thon: dunkelgrau. Glas: Org. Subst.:
Laufende No. **232.** Acten-No. Inventar-No. Frühere No.	Ort: Borstel b. Stendal. Kreis: Regierungsbezirk: Land:		Urne aus dunkelgrauem Thon mit schmalen horizontalen und breiteren kurzen vertikalen Furchen.	Hhe.: 10. Lge.: gr. Br.: 17,2. kl. Br.: 5,6. o. Dm. 15,6. m. Dm. 17,2. u. Dm. 5,6 gr. Uf. 51,5.	Gestein: (Flint:) Metall: Thon: dunk. grau. Glas: Org. Subst.:

7. Etikett-Nummer.	8. Zubehörige Funde.	9. Art der Fundstätte.		10. Bestattungsart.	11. Bemerkungen.	12. Vorbesitzer Jahr und Art der Erwerbung.
№ I. g. 226.		See oder Moor? Acker, Haide, Wald? Offene Ansiedelung, Höhle, Pfahlbau? Befestigung?	Dolmen, Ganggrab, Riesenbett? Stein oder Erdhügel? Flachgrab?	Leichenbeisetzung? (hockend od. gestreckt od. Schädelgrab?) Partielle oder totale Verbrennung? Mit Beigabe von Thierknochen?		Herr Lemme.
№ I. g. 227. a-c.		See oder Moor? Acker, Haide, Wald? Offene Ansiedelung, Höhle, Pfahlbau? Befestigung?	Dolmen, Ganggrab, Riesenbett? Stein oder Erdhügel? Flachgrab?	Leichenbeisetzung? (hockend od. gestreckt od. Schädelgrab?) Partielle oder totale Verbrennung? Mit Beigabe von Thierknochen?		4
№ I. g. 228.		See oder Moor? Acker, Haide, Wald? Offene Ansiedelung, Höhle, Pfahlbau? Befestigung?	Dolmen, Ganggrab, Riesenbett? Stein oder Erdhügel? Flachgrab?	Leichenbeisetzung? (hockend od. gestreckt od. Schädelgrab?) Partielle oder totale Verbrennung? Mit Beigabe von Thierknochen?		4
№ I. g. 229.		See oder Moor? Acker, Haide, Wald? Offene Ansiedelung, Höhle, Pfahlbau? Befestigung?	Dolmen, Ganggrab, Riesenbett? Stein oder Erdhügel? Flachgrab?	Leichenbeisetzung? (hockend od. gestreckt od. Schädelgrab?) Partielle oder totale Verbrennung? Mit Beigabe von Thierknochen?		4
№ I. g. 230.		See oder Moor? Acker, Haide, Wald? Offene Ansiedelung, Höhle, Pfahlbau? Befestigung?	Dolmen, Ganggrab, Riesenbett? Stein oder Erdhügel? Flachgrab?	Leichenbeisetzung? (hockend od. gestreckt od. Schädelgrab?) Partielle oder totale Verbrennung? Mit Beigabe von Thierknochen?		4
№ I. g. 231.		See oder Moor? Acker, Haide, Wald? Offene Ansiedelung, Höhle, Pfahlbau? Befestigung?	Dolmen, Ganggrab, Riesenbett? Stein oder Erdhügel? Flachgrab?	Leichenbeisetzung? (hockend od. gestreckt od. Schädelgrab?) Partielle oder totale Verbrennung? Mit Beigabe von Thierknochen?		4 1578 val.
№ I. g. 232.		See oder Moor? Acker, Haide, Wald? Offene Ansiedelung, Höhle, Pfahlbau? Befestigung?	Dolmen, Ganggrab, Riesenbett? Stein oder Erdhügel? Flachgrab?	Leichenbeisetzung? (hockend od. gestreckt od. Schädelgrab?) Partielle oder totale Verbrennung? Mit Beigabe von Thierknochen?		4

Summe d. Gegenst.:	a. Stein:	(Flint:	) Bronze:	Eisen:	Br. u. E.:	Gold:	Silber:	Elktr.:
	Thon:	Glas:	Bernst.:	Holz:	Horn:	Knochen:	Elfenbn.:	Muschln.:
Total-Summe d. Gegenst.:	a. Stein:	(Flint:	) Bronze:	Eisen:	Br. u. E.:	Gold:	Silber:	Elktr.:
	Thon:	Glas:	Bernst.:	Holz:	Horn:	Knochen:	Elfenbn.:	Muschln.:

Summe der Funde:	a. Seen:	Mooren:	Acker:	Haide:	Wald:	Ansiedelngn.:	Höhln.:	Pfahlbtn.:
	Befstg.:	Dolmen etc.	Hügelgr.:	Flachgr.:	Skeletgr.:	Gr. m. p. Vbr.	tot. V.:	Unbest.:
Total-Summe d. Funde:	a. Seen:	Mooren:	Acker:	Haide:	Wald:	Ansiedelngn.:	Höhln.:	Pfahlbtn.:
	Befstg.:	Dolmen etc.	Hügelgr.:	Flachgr.:	Skeletgr.:	Gr. m. p. Vbr.	tot. V.:	Unbest.:

1. Nummer.	2. Fundort.	3. Zeichnung.	4. Gegenstand, dessen Art, Form, Ornament und Erhaltungs-Zustand.	5. Maasse.	6. Material u. Farbe.
Laufende No. **233.** Acten-No. Inventar-No. Frühere No.	Ort: Borstel. Kreis: Stendal. Regierungsbezirk: Magdeburg. Land:	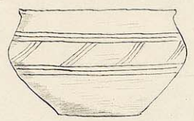	Urne aus grauem Thon mit horizontalen und schrägen Linien verziert. Darin ein Stück Räucherharz.	Hhe.: 10,1. Lge.: gr. Br.: 12. kl. Br.: 7,6. o. Dm. 17. m. Dm. 12. u. Dm. 7,6. gr. Uf. 56,4.	Gestein: (Flint:) Metall: Thon: grau. Glas: Org. Subst.:
Laufende No. **234.** Acten-No. Inventar-No. Frühere No.	Ort: Borstel. Kreis: Regierungsbezirk: Land:	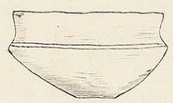	Flache Urne aus grauem Thon.	Hhe.: 7,6. Lge.: gr. Br.: 17,4. kl. Br.: 5. o. Dm. 15,8. m. Dm. 12,4. u. Dm. 5. gr. Uf. 51,5.	Gestein: (Flint:) Metall: Thon: grau. Glas: Org. Subst.:
Laufende No. **235.** Acten-No. Inventar-No. Frühere No.	Ort: Borstel. Kreis: Regierungsbezirk: Land:	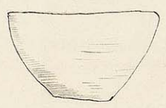	Urne aus grauem Thon ohne Ornament.	Hhe.: 8,4. Lge.: gr. Br.: 15,7. kl. Br.: 7. o. Dm. 15,7. m. Dm. u. Dm. 7. gr. Uf. 50.	Gestein: (Flint:) Metall: Thon: grau. Glas: Org. Subst.:
Laufende No. **236.** Acten-No. Inventar-No. Frühere No.	Ort: Borstel. Kreis: Regierungsbezirk: Land:		Urne aus grauem Thon, mit horizontalen u. Zickzacklinien verziert.	Hhe.: 8,6. Lge.: gr. Br.: 15,8. kl. Br.: 6. o. Dm. 15. m. Dm. u. Dm. 6. gr. Uf. 48,5.	Gestein: (Flint:) Metall: Thon: grau. Glas: Org. Subst.:
Laufende No. **237.** Acten-No. Inventar-No. Frühere No.	Ort: Borstel. Kreis: Regierungsbezirk: Land:		Urne aus bräunlichem Thon, roh gearbeitet, ohne Verzierung	Hhe.: 8,2. Lge.: gr. Br.: 13. kl. Br.: 8. o. Dm. 11. m. Dm. u. Dm. 8. gr. Uf. 41,2.	Gestein: (Flint:) Metall: Thon: bräunlich. Glas: Org. Subst.:
Laufende No. **238.** Acten-No. Inventar-No. Frühere No.	Ort: Borstel. Kreis: Regierungsbezirk: Land:	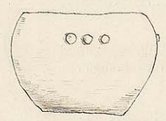	Urne aus bräunlichem Thon mit drei mal drei kleinen Henkelnäpfchen.	Hhe.: 9. Lge.: gr. Br.: 12,5. kl. Br.: 6,7. o. Dm. 10,5. m. Dm. u. Dm. 6,7. gr. Uf. 39,4.	Gestein: (Flint:) Metall: Thon: bräunlich Glas: Org. Subst.:
Laufende No. **239.** Acten-No. Inventar-No. Frühere No.	Ort: Borstel. Kreis: Regierungsbezirk: Land:	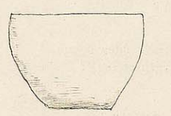	Kleine Urne aus grauem Thon, darin eine grössere Menge von Räucherharz u. blauen geschmolzenen Glasperlen.	Hhe.: 7,1. Lge.: gr. Br.: 10,5. kl. Br.: 5,2. o. Dm. 10,5. m. Dm. u. Dm. 5,2. gr. Uf. 33,2.	Gestein: (Flint:) Metall: Thon: grau. Glas: blau. Org. Subst.: Harz.

Summe d. Gegenst.:	a. Stein:	(Flint:	) Bronze:	Eisen:	Br. u. E.:	Gold:	Silber:	Elktr.:
	Thon:	Glas:	Bernst.:	Holz:	Horn:	Knochen:	Elfenbn.:	Muschln.:

Total-Summe d. Gegenst.:	a. Stein:	(Flint:	) Bronze:	Eisen:	Br. u. E.:	Gold:	Silber:	Elktr.:
	Thon:	Glas:	Bernst.:	Holz:	Horn:	Knochen:	Elfenbn.:	Muschln.:

7. Etikett-Nummer.	8. Zubehörige Funde.	9. Art der Fundstätte.		10. Bestattungsart.	11. Bemerkungen.	12. Vorbesitzer Jahr und Art der Erwerbung.
№ I. g. 233.		See oder Moor? Acker, Haide, Wald? Offene Ansiedelung, Höhle, Pfahlbau? Befestigung?	Dolmen, Ganggrab, Riesenbett? Stein oder Erdhügel? Flachgrab?	Leichenbeisetzung? (hockend od. gestreckt od. Schädelgrab?) Partielle oder totale Verbrennung? Mit Beigabe von Thierknochen?		Herr Lemme. 1369 vor.
№ I. g. 234.		See oder Moor? Acker, Haide, Wald? Offene Ansiedelung, Höhle, Pfahlbau? Befestigung?	Dolmen, Ganggrab, Riesenbett? Stein oder Erdhügel? Flachgrab?	Leichenbeisetzung? (hockend od. gestreckt od. Schädelgrab?) Partielle oder totale Verbrennung? Mit Beigabe von Thierknochen?		4 3578 vor.
№ I. g. 235.		See oder Moor? Acker, Haide, Wald? Offene Ansiedelung, Höhle, Pfahlbau? Befestigung?	Dolmen, Ganggrab, Riesenbett? Stein oder Erdhügel? Flachgrab?	Leichenbeisetzung? (hockend od. gestreckt od. Schädelgrab?) Partielle oder totale Verbrennung? Mit Beigabe von Thierknochen?		4 1979 vor.
№ I. g. 236.		See oder Moor? Acker, Haide, Wald? Offene Ansiedelung, Höhle, Pfahlbau? Befestigung?	Dolmen, Ganggrab, Riesenbett? Stein oder Erdhügel? Flachgrab?	Leichenbeisetzung? (hockend od. gestreckt od. Schädelgrab?) Partielle oder totale Verbrennung? Mit Beigabe von Thierknochen?		4 196 vor.
№ I. g. 237.		See oder Moor? Acker, Haide, Wald? Offene Ansiedelung, Höhle, Pfahlbau? Befestigung?	Dolmen, Ganggrab, Riesenbett? Stein oder Erdhügel? Flachgrab?	Leichenbeisetzung? (hockend od. gestreckt od. Schädelgrab?) Partielle oder totale Verbrennung? Mit Beigabe von Thierknochen?		4 3578 vor.
№ I. g. 238.		See oder Moor? Acker, Haide, Wald? Offene Ansiedelung, Höhle, Pfahlbau? Befestigung?	Dolmen, Ganggrab, Riesenbett? Stein oder Erdhügel? Flachgrab?	Leichenbeisetzung? (hockend od. gestreckt od. Schädelgrab?) Partielle oder totale Verbrennung? Mit Beigabe von Thierknochen?		4
№ I. g. 239.		See oder Moor? Acker, Haide, Wald? Offene Ansiedelung, Höhle, Pfahlbau? Befestigung?	Dolmen, Ganggrab, Riesenbett? Stein oder Erdhügel? Flachgrab?	Leichenbeisetzung? (hockend od. gestreckt od. Schädelgrab?) Partielle oder totale Verbrennung? Mit Beigabe von Thierknochen?	Das Harz mit die Glasperlen waren bei der Revision von 1895 nicht aufzufinden. Bi.	4

Summe der Funde:	a. Seen:	Mooren:	Acker:	Haide:	Wald:	Ansiedelngn.:	Höhln.:	Pfahlbtn.:
	Befstg.:	Dolmen etc.	Hügelgr.:	Flachgr.:	Skeletgr.:	Gr. m. p. Vbr.	tot. V.:	Unbest.:

Total-Summe d. Funde:	a. Seen:	Mooren:	Acker:	Haide:	Wald:	Ansiedelngn.:	Höhln.:	Pfahlbtn.:
	Befstg.:	Dolmen etc.	Hügelgr.:	Flachgr.:	Skeletgr.:	Gr. m. p. Vbr.	tot. V.:	Unbest.:

1. Nummer.	2. Fundort.	3. Zeichnung.	4. Gegenstand, dessen Art, Form, Ornament und Erhaltungs-Zustand.	5. Maasse.	6. Material u. Farbe.
Laufende No. 240. Acten-No. Inventar-No. Frühere No.	Ort: Borstel. Kreis: Stendal. Regierungsbezirk: Magdeburg. Land:	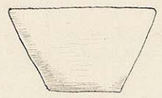	Urne aus grauem Thon.	Hhe.: 9,6. Lge.: gr. Br.: 17,8. kl. Br.: 8,5. o. Dm. 17,8. m. Dm. u. Dm. 8,5. gr. Uf. 53.	Gestein: (Flint:) Metall: Thon: grau. Glas: Org. Subst.:
Laufende No. 241. Acten-No. Inventar-No. Frühere No.	Ort: Borstel. Kreis: Regierungsbezirk: Land:		Zwei Riemenbeschläge von Bronze.	Hhe.: Lge.: 4,3. gr. Br.: 1,5. kl. Br.: o. Dm. m. Dm. u. Dm. gr. Uf.	Gestein: (Flint:) Metall: Br. Thon: Glas: Org. Subst.:
Laufende No. 242. Acten-No. Inventar-No. Frühere No.	Ort: Borstel. Kreis: Regierungsbezirk: Land:	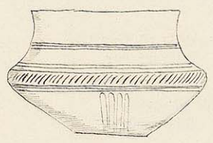	Urne aus graugelbem Thon mit eingedrückten Linien u. flachen Furchen verziert.	Hhe.: 14. Lge.: gr. Br.: 23. kl. Br.: 8,2. o. Dm. 18,8. m. Dm. u. Dm. 8,2. gr. Uf. 70,6.	Gestein: (Flint:) Metall: Thon: grau. Glas: Org. Subst.:
Laufende No. 243. Acten-No. Inventar-No. Frühere No.	Ort: Borstel. Kreis: Regierungsbezirk: Land:	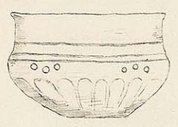	Urne aus grauem Thon mit horizontalen Linien verziert darunter 7mal drei kleine Vertiefungen und flache vertik. Furchen. Darin b. eisern. Beschlag u. Harz.	Hhe.: 14,4. Lge.: gr. Br.: 25. kl. Br.: 10. o. Dm. 23,7. m. Dm. 25. u. Dm. 10. gr. Uf. 75,5.	Gestein: (Flint:) Metall: Eisen. Thon: grau. Glas: Org. Subst.: Harz.
Laufende No. 244. Acten-No. Inventar-No. Frühere No.	Ort: Borstel. Kreis: Regierungsbezirk: Land:	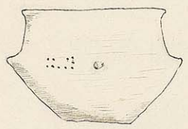	Urne aus grauem Thon mit 4 kleinen Henkelansätzen, auf einer Stelle ein angefangenes Ornament von Punkten.	Hhe.: 13,3. Lge.: gr. Br.: 20,5. kl. Br.: 8. o. Dm. 18,5. m. Dm. 20,5. u. Dm. 8. gr. Uf. 62,5.	Gestein: (Flint:) Metall: Thon: grau. Glas: Org. Subst.:
Laufende No. 245. Acten-No. Inventar-No. Frühere No.	Ort: Borstel. Kreis: Regierungsbezirk: Land:	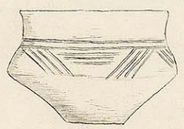	Urne aus dunkelgrauem Thon mit horizontalen und schrägen Linien verziert.	Hhe.: 14. Lge.: gr. Br.: 22,5. kl. Br.: 8. o. Dm. 19,5. m. Dm. 22,5. u. Dm. 8. gr. Uf. 66,2.	Gestein: (Flint:) Metall: Thon: dunkelgrau. Glas: Org. Subst.:
Laufende No. 246. Acten-No. Inventar-No. Frühere No.	Ort: Borstel. Kreis: Regierungsbezirk: Land:	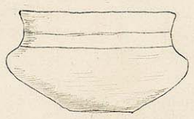	Flache Urne aus gelblichem Thon darin zwei Stücke Räucherharz.	Hhe.: 9,6. Lge.: gr. Br.: 20,5. kl. Br.: 7,7. o. Dm. 18. m. Dm. 20,5. u. Dm. 7,7. gr. Uf.	Gestein: (Flint:) Metall: Thon: gelblich. Glas: Org. Subst.: Harz.

Summe d. Gegenst.:	a. Stein:	(Flint:	) Bronze:	Eisen:	Br. u. E.:	Gold:	Silber:	Elktr.:
	Thon:	Glas:	Bernst.:	Holz:	Horn:	Knochen:	Elfenbn.:	Muschln.:
Total-Summe d. Gegenst.:	a. Stein:	(Flint:	) Bronze:	Eisen:	Br. u. E.:	Gold:	Silber:	Elktr.:
	Thon:	Glas:	Bernst.:	Holz:	Horn:	Knochen:	Elfenbn.:	Muschln.:

7. Etikett-Nummer.	8. Zubehörige Funde.	9. Art der Fundstätte.		10. Bestattungsart.	11. Bemerkungen.	12. Vorbesitzer Jahr und Art der Erwerbung.
№ I. g. 240.		See oder Moor? Acker, Haide, Wald? Offene Ansiedelung, Höhle, Pfahlbau? Befestigung?	Dolmen, Ganggrab, Riesenbett? Stein oder Erdhügel? Flachgrab?	Leichenbeisetzung? (hockend od. gestreckt od. Schädelgrab?) Partielle oder totale Verbrennung? Mit Beigabe von Thierknochen?		Herr Lemme.
№ I. g. 241. a-b.		See oder Moor? Acker, Haide, Wald? Offene Ansiedelung, Höhle, Pfahlbau? Befestigung?	Dolmen, Ganggrab, Riesenbett? Stein oder Erdhügel? Flachgrab?	Leichenbeisetzung? (hockend od. gestreckt od. Schädelgrab?) Partielle oder totale Verbrennung? Mit Beigabe von Thierknochen?	aus Urne I. g. 240.	〃
№ I. g. 242.		See oder Moor? Acker, Haide, Wald? Offene Ansiedelung, Höhle, Pfahlbau? Befestigung?	Dolmen, Ganggrab, Riesenbett? Stein oder Erdhügel? Flachgrab?	Leichenbeisetzung? (hockend od. gestreckt od. Schädelgrab?) Partielle oder totale Verbrennung? Mit Beigabe von Thierknochen?		〃
№ I. g. 243. a-c.		See oder Moor? Acker, Haide, Wald? Offene Ansiedelung, Höhle, Pfahlbau? Befestigung?	Dolmen, Ganggrab, Riesenbett? Stein oder Erdhügel? Flachgrab?	Leichenbeisetzung? (hockend od. gestreckt od. Schädelgrab?) Partielle oder totale Verbrennung? Mit Beigabe von Thierknochen?		〃
№ I. g. 244.		See oder Moor? Acker, Haide, Wald? Offene Ansiedelung, Höhle, Pfahlbau? Befestigung?	Dolmen, Ganggrab, Riesenbett? Stein oder Erdhügel? Flachgrab?	Leichenbeisetzung? (hockend od. gestreckt od. Schädelgrab?) Partielle oder totale Verbrennung? Mit Beigabe von Thierknochen?		〃
№ I. g. 245.		See oder Moor? Acker, Haide, Wald? Offene Ansiedelung, Höhle, Pfahlbau? Befestigung?	Dolmen, Ganggrab, Riesenbett? Stein oder Erdhügel? Flachgrab?	Leichenbeisetzung? (hockend od. gestreckt od. Schädelgrab?) Partielle oder totale Verbrennung? Mit Beigabe von Thierknochen?		〃
№ I. g. 246.		See oder Moor? Acker, Haide, Wald? Offene Ansiedelung, Höhle, Pfahlbau? Befestigung?	Dolmen, Ganggrab, Riesenbett? Stein oder Erdhügel? Flachgrab?	Leichenbeisetzung? (hockend od. gestreckt od. Schädelgrab?) Partielle oder totale Verbrennung? Mit Beigabe von Thierknochen?		1963 vorh. 〃

Summe der Funde:	a. Seen:	Mooren:	Acker:	Haide:	Wald:	Ansiedelngn.:	Höhln.:	Pfahlbtn.:
	Befstg.:	Dolmen etc.	Hügelgr.:	Flachgr.:	Skeletgr.:	Gr. m. p. Vbr.	tot. V.:	Unbest.:
Total-Summe d. Funde:	a. Seen:	Mooren:	Acker:	Haide:	Wald:	Ansiedelngn.:	Höhln.:	Pfahlbtn.:
	Befstg.:	Dolmen etc.	Hügelgr.:	Flachgr.:	Skeletgr.:	Gr. m. p. Vbr.	tot. V.:	Unbest.:

1. Nummer.	2. Fundort.	3. Zeichnung.	4. Gegenstand, dessen Art, Form, Ornament und Erhaltungs-Zustand.	5. Maasse.	6. Material u. Farbe.
Laufende No. **247.** Acten-No. Inventar-No. Frühere No.	Ort: Borstel. Kreis: Stendal. Regierungsbezirk: Magdeburg. Land:		Urne aus grauem Thon mit horizontalen und schrägen Furchen. Darin ein Stück Räucherharz.	Hhe.: 10,3. Lge.: gr. Br.: 23. kl. Br.: 6,5. o. Dm. 19. m. Dm. 23. u. Dm. 6,5. gr. Uf. 69,4.	Gestein: (Flint:) Metall: Thon: grau. Glas: Org. Subst.:
Laufende No. **248.** Acten-No. Inventar-No. Frühere No.	Ort: Borstel. Kreis: Regierungsbezirk: Land:	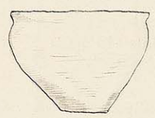	a. Gefäss aus bräunlichem Thon. b. Fragmente eines verzierten Knochengriffs. c. Räucherharz	Hhe.: 10. Lge.: gr. Br.: 13,5. kl. Br.: 6. o. Dm. 13,5. m. Dm. u. Dm. 6. gr. Uf. 43.	Gestein: (Flint:) Metall: Thon: bräunlich. Glas: Org. Subst.: Harz. Kn.
Laufende No. **249.** Acten-No. Inventar-No. Frühere No.	Ort: Borstel. Kreis: Regierungsbezirk: Land:		Flache Urne aus gelblichem Thon mit drei kleinen Henkelansätzen. Darin ein Stück Harz.	Hhe.: 10,6. Lge.: gr. Br.: 22,8. kl. Br.: ?. o. Dm. 20,8. m. Dm. u. Dm. ?. gr. Uf. 69,4.	Gestein: (Flint:) Metall: Thon: gelblich. Glas: Org. Subst.: Harz.
Laufende No. **250.** Acten-No. Inventar-No. Frühere No.	Ort: Borstel. Kreis: Regierungsbezirk: Land:		Urne aus grauschwarzem Thon mit horizontalen Linien u. kleinen Rosetten verziert.	Hhe.: 12,1. Lge.: gr. Br.: 21,5. kl. Br.: ?. o. Dm. 19. m. Dm. 21,5. u. Dm. ?. gr. Uf. 64.	Gestein: (Flint:) Metall: Thon: grauschwarz. Glas: Org. Subst.:
Laufende No. **251.** Acten-No. Inventar-No. Frühere No.	Ort: Borstel. Kreis: Regierungsbezirk: Land:	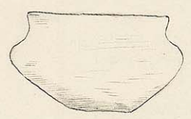	Urne aus grauem Thon. b. Fragmente eines Knochenkammes c. Räucherharz	Hhe.: 11. Lge.: gr. Br.: 18,2. kl. Br.: 6,8. o. Dm. 14,5. m. Dm. 18,2. u. Dm. 6,8. gr. Uf. 55,2.	Gestein: (Flint:) Metall: Thon: grau. Glas: Org. Subst.: H. Kn.
Laufende No. **252.** Acten-No. Inventar-No. Frühere No.	Ort: Borstel. Kreis: Regierungsbezirk: Land:		Urne aus bräunlichem Thon, darin ein Stück Harz.	Hhe.: 12,5 Lge.: gr. Br.: 21. kl. Br.: ?. o. Dm. 18 m. Dm. u. Dm. ?. gr. Uf. 64,5.	Gestein: (Flint:) Metall: Thon: bräunlich Glas: Org. Subst.:
Laufende No. **253.** Acten-No. Inventar-No. Frühere No.	Ort: Borstel. Kreis: Regierungsbezirk: Land:		Flache Urne aus grauem Thon.	Hhe.: 8,6. Lge.: gr. Br.: 19,2. kl. Br.: 6,2. o. Dm. 17,9. m. Dm. u. Dm. 6,2. gr. Uf. 60,5.	Gestein: (Flint:) Metall: Thon: grau. Glas: Org. Subst.:

Summe d. Gegenst.:	a. Stein:	(Flint:	) Bronze:	Eisen:	Br. u. E.:	Gold:	Silber:	Elktr.:
	Thon:	Glas:	Bernst.:	Holz:	Horn:	Knochen:	Elfenbn.:	Muschln.:
Total-Summe d. Gegenst.:	a. Stein:	(Flint:	) Bronze:	Eisen:	Br. u. E.:	Gold:	Silber:	Elktr.:
	Thon:	Glas:	Bernst.:	Holz:	Horn:	Knochen:	Elfenbn.:	Muschln.:

7. Etikett-Nummer.	8. Zubehörige Funde.	9. Art der Fundstätte.		10. Bestattungsart.	11. Bemerkungen.	12. Vorbesitzer Jahr und Art der Erwerbung.
№ I. g. 247.		See oder Moor? Acker, Haide, Wald? Offene Ansiedelung, Höhle, Pfahlbau? Befestigung?	Dolmen, Ganggrab, Riesenbett? Stein oder Erdhügel? Flachgrab?	Leichenbeisetzung? (hockend od. gestreckt od. Schädelgrab?) Partielle oder totale Verbrennung? Mit Beigabe von Thierknochen?		Herr Lemme.
№ I. g. 248. a-c.		See oder Moor? Acker, Haide, Wald? Offene Ansiedelung, Höhle, Pfahlbau? Befestigung?	Dolmen, Ganggrab, Riesenbett? Stein oder Erdhügel? Flachgrab?	Leichenbeisetzung? (hockend od. gestreckt od. Schädelgrab?) Partielle oder totale Verbrennung? Mit Beigabe von Thierknochen?	a) 1877 wrl,	4 1963 vorh. b. c vorh. d. c Jul. 1915
№ I. g. 249.		See oder Moor? Acker, Haide, Wald? Offene Ansiedelung, Höhle, Pfahlbau? Befestigung?	Dolmen, Ganggrab, Riesenbett? Stein oder Erdhügel? Flachgrab?	Leichenbeisetzung? (hockend od. gestreckt od. Schädelgrab?) Partielle oder totale Verbrennung? Mit Beigabe von Thierknochen?		4
№ I. g. 250.		See oder Moor? Acker, Haide, Wald? Offene Ansiedelung, Höhle, Pfahlbau? Befestigung?	Dolmen, Ganggrab, Riesenbett? Stein oder Erdhügel? Flachgrab?	Leichenbeisetzung? (hockend od. gestreckt od. Schädelgrab?) Partielle oder totale Verbrennung? Mit Beigabe von Thierknochen?		4
№ I. g. 251. a-c.		See oder Moor? Acker, Haide, Wald? Offene Ansiedelung, Höhle, Pfahlbau? Befestigung?	Dolmen, Ganggrab, Riesenbett? Stein oder Erdhügel? Flachgrab?	Leichenbeisetzung? (hockend od. gestreckt od. Schädelgrab?) Partielle oder totale Verbrennung? Mit Beigabe von Thierknochen?	Grund v Jahlten bei der Revision von 1895. Br.	4
№ I. g. 252.		See oder Moor? Acker, Haide, Wald? Offene Ansiedelung, Höhle, Pfahlbau? Befestigung?	Dolmen, Ganggrab, Riesenbett? Stein oder Erdhügel? Flachgrab?	Leichenbeisetzung? (hockend od. gestreckt od. Schädelgrab?) Partielle oder totale Verbrennung? Mit Beigabe von Thierknochen?		4
№ I. g. 253.		See oder Moor? Acker, Haide, Wald? Offene Ansiedelung, Höhle, Pfahlbau? Befestigung?	Dolmen, Ganggrab, Riesenbett? Stein oder Erdhügel? Flachgrab?	Leichenbeisetzung? (hockend od. gestreckt od. Schädelgrab?) Partielle oder totale Verbrennung? Mit Beigabe von Thierknochen?		4

Summe der Funde:	a. Seen:	Mooren:	Acker:	Haide:	Wald:	Ansiedelngn.:	Höhln.:	Pfahlbtn.:
	Befstg.:	Dolmen etc.	Hügelgr.:	Flachgr.:	Skeletgr.:	Gr. m. p. Vbr.	tot. V.:	Unbest.:
Total-Summe d. Funde:	a. Seen:	Mooren:	Acker:	Haide:	Wald:	Ansiedelngn.:	Höhln.:	Pfahlbtn.:
	Befstg.:	Dolmen etc.	Hügelgr.:	Flachgr.:	Skeletgr.:	Gr. m. p. Vbr.	tot. V.:	Unbest.:

1. Nummer.	2. Fundort.	3. Zeichnung.	4. Gegenstand, dessen Art, Form, Ornament und Erhaltungs-Zustand.	5. Maasse.	6. Material u. Farbe.
Laufende No. **254.** Acten-No. Inventar-No. Frühere No.	Ort: Borstel. Kreis: Stendal. Regierungsbezirk: Magdeburg. Land:		Urne aus grauem Thon.	Hhe.: 8,4. Lge.: gr. Br.: 16,3. kl. Br.: 5,6. o. Dm. 16,2. m. Dm. u. Dm. 5,6. gr. Uf. 48,7.	Gestein: (Flint:) Metall: Thon: grau. Glas: Org. Subst.:
Laufende No. **255.** Acten-No. Inventar-No. Frühere No.	Ort: Borstel. Kreis: Regierungsbezirk: Land:		Urne aus grauem Thon, der obere Rand fehlt, darin ein Stück Räucherharz.	Hhe.: 10. Lge.: gr. Br.: 23,2. kl. Br.: 7,7. o. Dm. m. Dm. u. Dm. 7,7. gr. Uf. 71,2.	Gestein: (Flint:) Metall: Thon: grau. Glas: Org. Subst.: Harz.
Laufende No. **256.** Acten-No. Inventar-No. Frühere No.	Ort: Borstel. Kreis: Regierungsbezirk: Land:	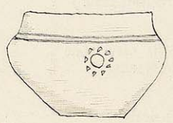	Urne aus grauem Thon mit horizontalen Linien und Rosetten verziert.	Hhe.: 10,2. Lge.: gr. Br.: 16,8. kl. Br.: 6,8. o. Dm. 13,3. m. Dm. u. Dm. 6,8. gr. Uf. 50,1.	Gestein: (Flint:) Metall: Thon: grau. Glas: Org. Subst.:
Laufende No. **257.** Acten-No. Inventar-No. Frühere No.	Ort: Borstel. Kreis: Regierungsbezirk: Land:		Kleine Urne aus bräunlichem Thon, darin zwei Stückchen Räucherharz.	Hhe.: 8. Lge.: gr. Br.: 14,2. kl. Br.: ?. o. Dm. 12,6. m. Dm. 14,2. u. Dm. ?. gr. Uf. 42,5.	Gestein: (Flint:) Metall: Thon: bräunlich. Glas: Org. Subst.: Harz.
Laufende No. **258.** Acten-No. Inventar-No. Frühere No.	Ort: Borstel. Kreis: Regierungsbezirk: Land:	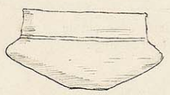	Flache Urne aus schwärzlichem Thon.	Hhe.: 6,6. Lge.: gr. Br.: 17. kl. Br.: 5,3. o. Dm. 15. m. Dm. 17. u. Dm. 5,3. gr. Uf. 50,5.	Gestein: (Flint:) Metall: Thon: schwärzlich. Glas: Org. Subst.:
Laufende No. **259.** Acten-No. Inventar-No. Frühere No.	Ort: Borstel. Kreis: Regierungsbezirk: Land:	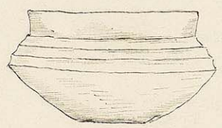	Urne aus grauem Thon.	Hhe.: 12. Lge.: gr. Br.: 24. kl. Br.: ?. o. Dm. 21. m. Dm. 24. u. Dm. ?. gr. Uf. 73,5.	Gestein: (Flint:) Metall: Thon: grau. Glas: Org. Subst.:
Laufende No. **260.** Acten-No. Inventar-No. Frühere No.	Ort: Borstel. Kreis: Regierungsbezirk: Land:	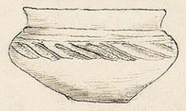	Urne aus dunkelgrauem Thon.	Hhe.: 10,6. Lge.: gr. Br.: 21. kl. Br.: 5,8. o. Dm. 18,5. m. Dm. u. Dm. 5,8. gr. Uf. 61,4.	Gestein: (Flint:) Metall: Thon: dunkelgrau. Glas: Org. Subst.:

Summe d. Gegenst.:	a. Stein:	(Flint:	) Bronze:	Eisen:	Br. u. E.:	Gold:	Silber:	Elktr.:
	Thon:	Glas:	Bernst.:	Holz:	Horn:	Knochen:	Elfenbn.:	Muschln.:
Total-Summe d. Gegenst.:	a. Stein:	(Flint:	) Bronze:	Eisen:	Br. u. E.:	Gold:	Silber:	Elktr.:
	Thon:	Glas:	Bernst.:	Holz:	Horn:	Knochen:	Elfenbn.:	Muschln.:

Abtheilung: I. g. Sachsen. Fol. 38.

7. Etikett-Nummer.	8. Zubehörige Funde.	9. Art der Fundstätte.		10. Bestattungsart.	11. Bemerkungen.	12. Vorbesitzer Jahr und Art der Erwerbung.
№ I. g. 254.		See oder Moor? Acker, Haide, Wald? Offene Ansiedelung, Höhle, Pfahlbau? Befestigung?	Dolmen, Ganggrab, Riesenbett? Stein oder Erdhügel? Flachgrab?	Leichenbeisetzung? (hockend od. gestreckt od. Schädelgrab?) Partielle oder totale Verbrennung? Mit Beigabe von Thierknochen?		Herr Lemme. 1875 Acq.
№ I. g. 255.		See oder Moor? Acker, Haide, Wald? Offene Ansiedelung, Höhle, Pfahlbau? Befestigung?	Dolmen, Ganggrab, Riesenbett? Stein oder Erdhügel? Flachgrab?	Leichenbeisetzung? (hockend od. gestreckt od. Schädelgrab?) Partielle oder totale Verbrennung? Mit Beigabe von Thierknochen?		4
№ I. g. 256.		See oder Moor? Acker, Haide, Wald? Offene Ansiedelung, Höhle, Pfahlbau? Befestigung?	Dolmen, Ganggrab, Riesenbett? Stein oder Erdhügel? Flachgrab?	Leichenbeisetzung? (hockend od. gestreckt od. Schädelgrab?) Partielle oder totale Verbrennung? Mit Beigabe von Thierknochen?		4
№ I. g. 257.		See oder Moor? Acker, Haide, Wald? Offene Ansiedelung, Höhle, Pfahlbau? Befestigung?	Dolmen, Ganggrab, Riesenbett? Stein oder Erdhügel? Flachgrab?	Leichenbeisetzung? (hockend od. gestreckt od. Schädelgrab?) Partielle oder totale Verbrennung? Mit Beigabe von Thierknochen?		4 1876 Acq.
№ I. g. 258.		See oder Moor? Acker, Haide, Wald? Offene Ansiedelung, Höhle, Pfahlbau? Befestigung?	Dolmen, Ganggrab, Riesenbett? Stein oder Erdhügel? Flachgrab?	Leichenbeisetzung? (hockend od. gestreckt od. Schädelgrab?) Partielle oder totale Verbrennung? Mit Beigabe von Thierknochen?		4
№ I. g. 259.		See oder Moor? Acker, Haide, Wald? Offene Ansiedelung, Höhle, Pfahlbau? Befestigung?	Dolmen, Ganggrab, Riesenbett? Stein oder Erdhügel? Flachgrab?	Leichenbeisetzung? (hockend od. gestreckt od. Schädelgrab?) Partielle oder totale Verbrennung? Mit Beigabe von Thierknochen?		4 1878 Verl.
№ I. g. 260.		See oder Moor? Acker, Haide, Wald? Offene Ansiedelung, Höhle, Pfahlbau? Befestigung?	Dolmen, Ganggrab, Riesenbett? Stein oder Erdhügel? Flachgrab?	Leichenbeisetzung? (hockend od. gestreckt od. Schädelgrab?) Partielle oder totale Verbrennung? Mit Beigabe von Thierknochen?		4

Summe der Funde:	a. Seen:	Mooren:	Acker:	Haide:	Wald:	Ansiedelngn.:	Höhln.:	Pfahlbtn.:
	Befstg.:	Dolmen etc.	Hügelgr.:	Flachgr.:	Skeletgr.:	Gr. m. p. Vbr.	tot. V.:	Unbest.:
Total-Summe d. Funde:	a. Seen:	Mooren:	Acker:	Haide:	Wald:	Ansiedelngn.:	Höhln.:	Pfahlbtn.:
	Befstg.:	Dolmen etc.	Hügelgr.:	Flachgr.:	Skeletgr.:	Gr. m. p. Vbr.	tot. V.:	Unbest.:

1. Nummer.	2. Fundort.	3. Zeichnung.	4. Gegenstand, dessen Art, Form, Ornament und Erhaltungs-Zustand.	5. Maasse.	6. Material u. Farbe.
Laufende No. **261.** Acten-No. Inventar-No. Frühere No.	Ort: Borstel. Kreis: Stendal. Regierungsbezirk: Magdeburg. Land:	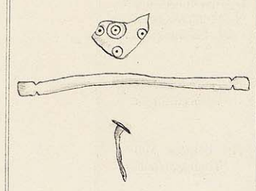	a. Knochenleiste. b. dsgl. defect. c. Verzierte Knochenfragmente. d. Kleiner eiserner Nagel.	Hhe.: Lge.: 26. gr. Br.: 1. kl. Br.: o. Dm. m. Dm. u. Dm. gr. Uf.	Gestein: (Flint:) Metall: Eisen. Thon: Glas: Org. Subst.: Knochen.
Laufende No. **262.** Acten-No. Inventar-No. Frühere No.	Ort: Borstel. Kreis: Regierungsbezirk: Land:	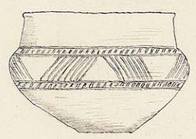	Urne aus bräunlichem Thon, in der Mitte ein breiter Streifen mit einer Art von Zickzack-Verzierung.	Hhe.: 15,2. Lge.: gr. Br.: 26. kl. Br.: 26. o. Dm. 22,1. m. Dm. 26. u. Dm. 96. gr. Uf. 78.	Gestein: (Flint:) Metall: Thon: bräunlich, Glas: Org. Subst.:
Laufende No. **263.** Acten-No. Inventar-No. Frühere No.	Ort: Borstel. Kreis: Regierungsbezirk: Land:	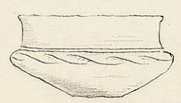	Flache Urne aus grauem Thon mit kurzen schrägen Furchen in der Mitte.	Hhe.: 7,6. Lge.: gr. Br.: 18,2. kl. Br.: 64. o. Dm. 15,8. m. Dm. 18,2. u. Dm. 64. gr. Uf. 54.	Gestein: (Flint:) Metall: Thon: grau. Glas: Org. Subst.:
Laufende No. **264.** Acten-No. Inventar-No. Frühere No.	Ort: Borstel. Kreis: Regierungsbezirk: Land:	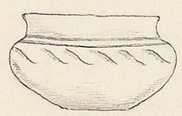	Urne aus grauem Thon.	Hhe.: 8,6. Lge.: gr. Br.: 18,5. kl. Br.: 6,5. o. Dm. 16,2. m. Dm. 18,5. u. Dm. 6,5. gr. Uf. 56.	Gestein: (Flint:) Metall: Thon: grau. Glas: Org. Subst.:
Laufende No. **265.** Acten-No. Inventar-No. Frühere No.	Ort: Borstel. Kreis: Regierungsbezirk: Land:		Urne aus grauem Thon. darin 2 Stücke Harz	Hhe.: 6,8. Lge.: gr. Br.: 15,5. kl. Br.: 8,9. o. Dm. 13,4. m. Dm. u. Dm. 8,9. gr. Uf. 47,5.	Gestein: (Flint:) Metall: Thon: grau. Glas: Org. Subst.:
Laufende No. **266.** Acten-No. Inventar-No. Frühere No.	Ort: Borstel. Kreis: Regierungsbezirk: Land:		Urne aus braunem Thon darin mehrere kleine Stückchen Räucherharz.	Hhe.: 7,5. Lge.: gr. Br.: 14,3. kl. Br.: 6,2. o. Dm. 11,9. m. Dm. u. Dm. 6,2. gr. Uf. 43.	Gestein: (Flint:) Metall: Thon: braun. Glas: Org. Subst.:
Laufende No. **267.** Acten-No. Inventar-No. Frühere No.	Ort: Borstel. Kreis: Regierungsbezirk: Land:		Kleine Urne aus grauem Thon darin Räucherharz.	Hhe.: 7. Lge.: gr. Br.: 12,8. kl. Br.: 4. o. Dm. 11,8. m. Dm. 12,8. u. Dm. 4. gr. Uf. 37,5.	Gestein: (Flint:) Metall: Thon: grau. Glas: Org. Subst.:

Summe d. Gegenst.:	a. Stein:	(Flint:	) Bronze:	Eisen:	Br. u. E.:	Gold:	Silber:	Elktr.:
	Thon:	Glas:	Bernst.:	Holz:	Horn:	Knochen:	Elfenbn.:	Muschln.:

Total-Summe d. Gegenst.:	a. Stein:	(Flint:	) Bronze:	Eisen:	Br. u. E.:	Gold:	Silber:	Elktr.:
	Thon:	Glas:	Bernst.:	Holz:	Horn:	Knochen:	Elfenbn.:	Muschln.:

7. Etikett-Nummer.	8. Zubehörige Funde.	9. Art der Fundstätte.		10. Bestattungsart.	11. Bemerkungen.	12. Vorbesitzer Jahr und Art der Erwerbung.
№ I. g. 261.		See oder Moor? Acker, Haide, Wald? Offene Ansiedelung, Höhle, Pfahlbau? Befestigung?	Dolmen, Ganggrab, Riesenbett? Stein oder Erdhügel? Flachgrab?	Leichenbeisetzung? (hockend od. gestreckt od. Schädelgrab?) Partielle oder totale Verbrennung? Mit Beigabe von Thierknochen?	aus Urne I. g. 260.	Hr. Lemme.
№ I. g. 262.		See oder Moor? Acker, Haide, Wald? Offene Ansiedelung, Höhle, Pfahlbau? Befestigung?	Dolmen, Ganggrab, Riesenbett? Stein oder Erdhügel? Flachgrab?	Leichenbeisetzung? (hockend od. gestreckt od. Schädelgrab?) Partielle oder totale Verbrennung? Mit Beigabe von Thierknochen?		4 Bahnsen,
№ I. g. 263.		See oder Moor? Acker, Haide, Wald? Offene Ansiedelung, Höhle, Pfahlbau? Befestigung?	Dolmen, Ganggrab, Riesenbett? Stein oder Erdhügel? Flachgrab?	Leichenbeisetzung? (hockend od. gestreckt od. Schädelgrab?) Partielle oder totale Verbrennung? Mit Beigabe von Thierknochen?		1 1578 ex,
№ I. g. 264.		See oder Moor? Acker, Haide, Wald? Offene Ansiedelung, Höhle, Pfahlbau? Befestigung?	Dolmen, Ganggrab, Riesenbett? Stein oder Erdhügel? Flachgrab?	Leichenbeisetzung? (hockend od. gestreckt od. Schädelgrab?) Partielle oder totale Verbrennung? Mit Beigabe von Thierknochen?		4
№ I. g. 265.		See oder Moor? Acker, Haide, Wald? Offene Ansiedelung, Höhle, Pfahlbau? Befestigung?	Dolmen, Ganggrab, Riesenbett? Stein oder Erdhügel? Flachgrab?	Leichenbeisetzung? (hockend od. gestreckt od. Schädelgrab?) Partielle oder totale Verbrennung? Mit Beigabe von Thierknochen?		4 1974 vorh.
№ I. g. 266.		See oder Moor? Acker, Haide, Wald? Offene Ansiedelung, Höhle, Pfahlbau? Befestigung?	Dolmen, Ganggrab, Riesenbett? Stein oder Erdhügel? Flachgrab?	Leichenbeisetzung? (hockend od. gestreckt od. Schädelgrab?) Partielle oder totale Verbrennung? Mit Beigabe von Thierknochen?		1
№ I. g. 267.		See oder Moor? Acker, Haide, Wald? Offene Ansiedelung, Höhle, Pfahlbau? Befestigung?	Dolmen, Ganggrab, Riesenbett? Stein oder Erdhügel? Flachgrab?	Leichenbeisetzung? (hockend od. gestreckt od. Schädelgrab?) Partielle oder totale Verbrennung? Mit Beigabe von Thierknochen?		4

Summe der Funde:	a. Seen:	Mooren:	Acker:	Haide:	Wald:	Ansiedelngn.:	Höhln.:	Pfahlbtn.:
	Befstg.:	Dolmen etc.	Hügelgr.:	Flachgr.:	Skeletgr.:	Gr. m. p. Vbr.	tot. V.:	Unbest.:

Total-Summe d. Funde:	a. Seen:	Mooren:	Acker:	Haide:	Wald:	Ansiedelngn.:	Höhln.:	Pfahlbtn.:
	Befstg.:	Dolmen etc.	Hügelgr.:	Flachgr.:	Skeletgr.:	Gr. m. p. Vbr.	tot. V.:	Unbest.:

Abtheilung: I. g. Sachsen. Fol. 40.

1. Nummer.	2. Fundort.	3. Zeichnung.	4. Gegenstand, dessen Art, Form, Ornament und Erhaltungs-Zustand.	5. Maasse.	6. Material u. Farbe.	7. Etikett-Nummer.	8. Zubehörige Funde.	9. Art der Fundstätte.	10. Bestattungsart.	11. Bemerkungen.	12. Vorbesitzer Jahr und Art der Erwerbung.
Laufende No. **268.** Acten-No. Inventar-No. Frühere No.	Ort: Borstel. Kreis: Stendal. Regierungsbezirk: Magdeburg. Land:		Kleine Urne aus grauem Thon, am oberen Rande etwas defect.	Hhe.: 6,8. Lge.: gr. Br.: 11,5. kl. Br.: 5,2. o. Dm. 9,3. m. Dm. 11,5. u. Dm. 5,2. gr. Uf. 3,4.	Gestein: (Flint:) Metall: Thon: grau. Glas: Org. Subst.:	№ I. g. 268.		See oder Moor? Acker, Haide, Wald? Offene Ansiedelung, Höhle, Pfahlbau? Befestigung?	Dolmen, Ganggrab, Riesenbett? Stein oder Erdhügel? Flachgrab?	Leichenbeisetzung? (hockend od. gestreckt od. Schädelgrab?) Partielle oder totale Verbrennung? Mit Beigabe von Thierknochen?		Herr Zimmer. 1963 vorh.
Laufende No. **269.** Acten-No. Inventar-No. Frühere No.	Ort: Borstel. Kreis: Regierungsbezirk: Land:		Flache Urne mit Fuss aus grauem Thon.	Hhe.: 7,2. Lge.: gr. Br.: 15,5. kl. Br.: 5,8. o. Dm. 14,5. m. Dm. u. Dm. 5,8. gr. Uf. 4,8.	Gestein: (Flint:) Metall: Thon: grau. Glas: Org. Subst.:	№ I. g. 269.		See oder Moor? Acker, Haide, Wald? Offene Ansiedelung, Höhle, Pfahlbau? Befestigung?	Dolmen, Ganggrab, Riesenbett? Stein oder Erdhügel? Flachgrab?	Leichenbeisetzung? (hockend od. gestreckt od. Schädelgrab?) Partielle oder totale Verbrennung? Mit Beigabe von Thierknochen?		4
Laufende No. **270.** Acten-No. Inventar-No. Frühere No.	Ort: Borstel. Kreis: Regierungsbezirk: Land:	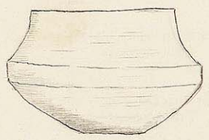	Urne aus braunem Thon	Hhe.: 14,4. Lge.: gr. Br.: 26. kl. Br.: 11. o. Dm. 20,4. m. Dm. 26. u. Dm. 11. gr. Uf. 7,8.	Gestein: (Flint:) Metall: Thon: braun. Glas: Org. Subst.:	№ I. g. 270.		See oder Moor? Acker, Haide, Wald? Offene Ansiedelung, Höhle, Pfahlbau? Befestigung?	Dolmen, Ganggrab, Riesenbett? Stein oder Erdhügel? Flachgrab?	Leichenbeisetzung? (hockend od. gestreckt od. Schädelgrab?) Partielle oder totale Verbrennung? Mit Beigabe von Thierknochen?		4
Laufende No. **271.** Acten-No. Inventar-No. Frühere No.	Ort: Borstel. Kreis: Regierungsbezirk: Land:		Urne aus bräunlichem Thon in der Mitte zwei horizontale Furchen, darunter schräg nach unten laufende. b. Fragmente von Knochengeräten. c. Harz.	Hhe.: 12,8. Lge.: gr. Br.: 22,7. kl. Br.: 8. o. Dm. 20,2. m. Dm. 22,7. u. Dm. 8. gr. Uf. 6,8.	Gestein: (Flint:) Metall: Thon: bräunlich. Glas: Org. Subst.: Kn. H.	№ I. g. 271. a-c.		See oder Moor? Acker, Haide, Wald? Offene Ansiedelung, Höhle, Pfahlbau? Befestigung?	Dolmen, Ganggrab, Riesenbett? Stein oder Erdhügel? Flachgrab?	Leichenbeisetzung? (hockend od. gestreckt od. Schädelgrab?) Partielle oder totale Verbrennung? Mit Beigabe von Thierknochen?		4 a) 1972 ank.
Laufende No. **272.** Acten-No. Inventar-No. Frühere No.	Ort: Borstel. Kreis: Regierungsbezirk: Land:	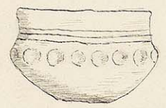	Urne aus schwärzlichem Thon unter dem Halse 3 horizontale Linien, darunter kurze, flache vertic. Furchen. Darin ein Stück Harz.	Hhe.: 9,2. Lge.: gr. Br.: 17,3. kl. Br.: 4,5. o. Dm. 15,5. m. Dm. 17,3. u. Dm. 4,5. gr. Uf. 5,5.	Gestein: (Flint:) Metall: Thon: schwärzl. Glas: Org. Subst.: H.	№ I. g. 272.		See oder Moor? Acker, Haide, Wald? Offene Ansiedelung, Höhle, Pfahlbau? Befestigung?	Dolmen, Ganggrab, Riesenbett? Stein oder Erdhügel? Flachgrab?	Leichenbeisetzung? (hockend od. gestreckt od. Schädelgrab?) Partielle oder totale Verbrennung? Mit Beigabe von Thierknochen?		1963 vorh. 1
Laufende No. **273.** Acten-No. Inventar-No. Frühere No.	Ort: Borstel. Kreis: Regierungsbezirk: Land:	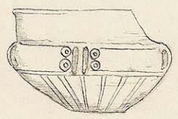	Urne aus schwärzlichem Thon mit verschiedenen Ornamenten, auf einer Seite sehr defect.	Hhe.: 14,5. Lge.: gr. Br.: kl. Br.: 7,5. o. Dm. m. Dm. u. Dm. 7,5. gr. Uf. 7,0 8.	Gestein: (Flint:) Metall: Thon: schwärzlich. Glas: Org. Subst.:	№ I. g. 273.		See oder Moor? Acker, Haide, Wald? Offene Ansiedelung, Höhle, Pfahlbau? Befestigung?	Dolmen, Ganggrab, Riesenbett? Stein oder Erdhügel? Flachgrab?	Leichenbeisetzung? (hockend od. gestreckt od. Schädelgrab?) Partielle oder totale Verbrennung? Mit Beigabe von Thierknochen?		4
Laufende No. **274.** Acten-No. Inventar-No. Frühere No.	Ort: Borstel. Kreis: Regierungsbezirk: Land:		Kleine Urne aus grauem Thon.	Hhe.: 7,8. Lge.: gr. Br.: 11,4. kl. Br.: 4,7. o. Dm. 11,4. m. Dm. 11,4. u. Dm. 4,7. gr. Uf. 3,8.	Gestein: (Flint:) Metall: Thon: grau. Glas: Org. Subst.:	№ I. g. 274.		See oder Moor? Acker, Haide, Wald? Offene Ansiedelung, Höhle, Pfahlbau? Befestigung?	Dolmen, Ganggrab, Riesenbett? Stein oder Erdhügel? Flachgrab?	Leichenbeisetzung? (hockend od. gestreckt od. Schädelgrab?) Partielle oder totale Verbrennung? Mit Beigabe von Thierknochen?		4

Summe d. Gegenst.:	a. Stein:	(Flint:	) Bronze:	Eisen:	Br. u. E.:	Gold:	Silber:	Elktr.:
	Thon:	Glas:	Bernst.:	Holz:	Horn:	Knochen:	Elfenbn.:	Muschln.:
Total-Summe d. Gegenst.:	a. Stein:	(Flint:	) Bronze:	Eisen:	Br. u. E.:	Gold:	Silber:	Elktr.:
	Thon:	Glas:	Bernst.:	Holz:	Horn:	Knochen:	Elfenbn.:	Muschln.:

Summe der Funde:	a. Seen:	Mooren:	Acker:	Haide:	Wald:	Ansiedelngn.:	Höhln.:	Pfahlbtn.:
	Befstg.:	Dolmen etc.	Hügelgr.:	Flachgr.:	Skeletgr.:	Gr. m. p. Vbr.	tot. V.:	Unbest.:
Total-Summe d. Funde:	a. Seen:	Mooren:	Acker:	Haide:	Wald:	Ansiedelngn.:	Höhln.:	Pfahlbtn.:
	Befstg.:	Dolmen etc.	Hügelgr.:	Flachgr.:	Skeletgr.:	Gr. m. p. Vbr.	tot. V.:	Unbest.:

1. Nummer.	2. Fundort.	3. Zeichnung.	4. Gegenstand, dessen Art, Form, Ornament und Erhaltungs-Zustand.	5. Maasse.	6. Material u. Farbe.
Laufende No. 275. Acten-No. Inventar-No. Frühere No.	Ort: Borstel. Kreis: Stendal. Regierungsbezirk: Magdeburg. Land:	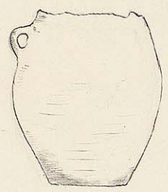	Hohes Gefäss aus rötlichem Thon, der obere Rand ist defect, ein Henkel abgebrochen. b. Darin Fragmente von Ohrringen mit 2. blauen Perlen.	Hhe.: 30,5. Lge.: gr. Br.: 26. kl. Br.: 12,5. o. Dm. m. Dm. 26. u. Dm. 12,5. gr. Uf. 80,8.	Gestein: (Flint:) Metall: Bronze. Thon: röthlich. Glas: blau. Org. Subst.:
Laufende No. 276. Acten-No. Inventar-No. Frühere No.	Ort: Borstel. Kreis: Regierungsbezirk: Land:		Urne aus rothbraunem Thon ohne Henkel.	Hhe.: 22. Lge.: gr. Br.: 23,5. kl. Br.: 14,5. o. Dm. 15,2. m. Dm. u. Dm. 14,5. gr. Uf. 79,3.	Gestein: (Flint:) Metall: Thon: rothbraun. Glas: Org. Subst.:
Laufende No. 277. Acten-No. Inventar-No. Frühere No.	Ort: Borstel. Kreis: Regierungsbezirk: Land:		Urne aus braunem Thon, Henkel abgebrochen.	Hhe.: 10,5. Lge.: gr. Br.: 14 kl. Br.: o. Dm. 12,5. m. Dm. u. Dm. gr. Uf. 43,5.	Gestein: (Flint:) Metall: Thon: braun. Glas: Org. Subst.:
Laufende No. 278. Acten-No. Inventar-No. Frühere No.	Ort: Borstel. Kreis: Regierungsbezirk: Land:	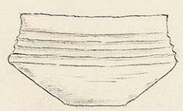	Urne aus grauem Thon mit 4 flachen horizontalen Furchen.	Hhe.: 10,5. Lge.: gr. Br.: 23,2. kl. Br.: 7. o. Dm. 20,8. m. Dm. 23,2. u. Dm. 7. gr. Uf. 68,7.	Gestein: (Flint:) Metall: Thon: grau. Glas: Org. Subst.:
Laufende No. 279. Acten-No. Inventar-No. Frühere No.	Ort: Borstel. Kreis: Regierungsbezirk: Land:	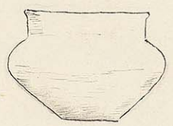	Urne aus bräunlichem Thon.	Hhe.: 15,5. Lge.: gr. Br.: 24,5. kl. Br.: 9. o. Dm. 21. m. Dm. 24,5. u. Dm. 9 gr. Uf. 71,8.	Gestein: (Flint:) Metall: Thon: bräunlich. Glas: Org. Subst.:
Laufende No. 280. Acten-No. Inventar-No. Frühere No.	Ort: Borstel. Kreis: Regierungsbezirk: Land:		Urne aus bräunlichem Thon.	Hhe.: 13,5. Lge.: gr. Br.: 20,8. kl. Br.: 8,2. o. Dm. 16. m. Dm. 20,8. u. Dm. 8,2. gr. Uf. 61,6.	Gestein: (Flint:) Metall: Thon: bräunlich. Glas: Org. Subst.:
Laufende No. 281. Acten-No. Inventar-No. Frühere No.	Ort: Borstel. Kreis: Regierungsbezirk: Land:	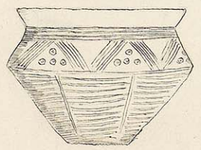	Urne aus grau-gelbem Thon reich verziert. Henkel abgebrochen.	Hhe.: 14,8. Lge.: gr. Br.: 24. kl. Br.: 8,5. o. Dm. 22,3. m. Dm. u. Dm. 8,5. gr. Uf.	Gestein: (Flint:) Metall: Thon: grau-gelb. Glas: Org. Subst.:

Summe d. Gegenst.:	a. Stein:	(Flint:	) Bronze:	Eisen:	Br. u. E.:	Gold:	Silber:	Elktr.:
	Thon:	Glas:	Bernst.:	Holz:	Horn:	Knochen:	Elfenbn.:	Muschln.:
Total-Summe d. Gegenst.:	a. Stein:	(Flint:	) Bronze:	Eisen:	Br. u. E.:	Gold:	Silber:	Elktr.:
	Thon:	Glas:	Bernst.:	Holz:	Horn:	Knochen:	Elfenbn.:	Muschln.:

7. Etikett-Nummer.	8. Zubehörige Funde.	9. Art der Fundstätte.		10. Bestattungsart.	11. Bemerkungen.	12. Vorbesitzer Jahr und Art der Erwerbung.
№ I. g. 275.		See oder Moor? Acker, Haide, Wald? Offene Ansiedelung, Höhle, Pfahlbau? Befestigung?	Dolmen, Ganggrab, Riesenbett? Stein oder Erdhügel? Flachgrab?	Leichenbeisetzung? (hockend od. gestreckt od. Schädelgrab?) Partielle oder totale Verbrennung? Mit Beigabe von Thierknochen?		Herr Lemme.
№ I. g. 276.		See oder Moor? Acker, Haide, Wald? Offene Ansiedelung, Höhle, Pfahlbau? Befestigung?	Dolmen, Ganggrab, Riesenbett? Stein oder Erdhügel? Flachgrab?	Leichenbeisetzung? (hockend od. gestreckt od. Schädelgrab?) Partielle oder totale Verbrennung? Mit Beigabe von Thierknochen?		4 157 Fcs.
№ I. g. 277.		See oder Moor? Acker, Haide, Wald? Offene Ansiedelung, Höhle, Pfahlbau? Befestigung?	Dolmen, Ganggrab, Riesenbett? Stein oder Erdhügel? Flachgrab?	Leichenbeisetzung? (hockend od. gestreckt od. Schädelgrab?) Partielle oder totale Verbrennung? Mit Beigabe von Thierknochen?		4
№ I. g. 278.		See oder Moor? Acker, Haide, Wald? Offene Ansiedelung, Höhle, Pfahlbau? Befestigung?	Dolmen, Ganggrab, Riesenbett? Stein oder Erdhügel? Flachgrab?	Leichenbeisetzung? (hockend od. gestreckt od. Schädelgrab?) Partielle oder totale Verbrennung? Mit Beigabe von Thierknochen?		4 278 ovb.
№ I. g. 279.		See oder Moor? Acker, Haide, Wald? Offene Ansiedelung, Höhle, Pfahlbau? Befestigung?	Dolmen, Ganggrab, Riesenbett? Stein oder Erdhügel? Flachgrab?	Leichenbeisetzung? (hockend od. gestreckt od. Schädelgrab?) Partielle oder totale Verbrennung? Mit Beigabe von Thierknochen?		4
№ I. g. 280.		See oder Moor? Acker, Haide, Wald? Offene Ansiedelung, Höhle, Pfahlbau? Befestigung?	Dolmen, Ganggrab, Riesenbett? Stein oder Erdhügel? Flachgrab?	Leichenbeisetzung? (hockend od. gestreckt od. Schädelgrab?) Partielle oder totale Verbrennung? Mit Beigabe von Thierknochen?		4 1963 vorh.
№ I. g. 281.		See oder Moor? Acker, Haide, Wald? Offene Ansiedelung, Höhle, Pfahlbau? Befestigung?	Dolmen, Ganggrab, Riesenbett? Stein oder Erdhügel? Flachgrab?	Leichenbeisetzung? (hockend od. gestreckt od. Schädelgrab?) Partielle oder totale Verbrennung? Mit Beigabe von Thierknochen?	West-Berlin	4

Summe der Funde:	a. Seen:	Mooren:	Acker:	Haide:	Wald:	Ansiedelngn.:	Höhln.:	Pfahlbtn.:
	Befstg.:	Dolmen etc.	Hügelgr.:	Flachgr.:	Skeletgr.:	Gr. m. p. Vbr.	tot. V.:	Unbest.:
Total-Summe d. Funde:	a. Seen:	Mooren:	Acker:	Haide:	Wald:	Ansiedelngn.:	Höhln.:	Pfahlbtn.:
	Befstg.:	Dolmen etc.	Hügelgr.:	Flachgr.:	Skeletgr.:	Gr. m. p. Vbr.	tot. V.:	Unbest.:

1. Nummer.	2. Fundort.	3. Zeichnung.	4. Gegenstand, dessen Art, Form, Ornament und Erhaltungs-Zustand.	5. Maasse.	6. Material u. Farbe.
Laufende No. **282.** Acten-No. Inventar-No. Frühere No.	Ort: Borstel. Kreis: Stendal. Regierungsbezirk: Magdeburg. Land:	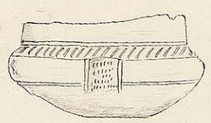	a. Urne aus grauem Thon, der obere Rand fehlt. b. u. c. Scherben eines verzierten Gefässes mit Fuss.	Hhe.: 10,3. Lge.: gr. Br.: 9,1 kl. Br.: 8. o. Dm. m. Dm. u. Dm. 8. gr. Uf. 6,8.	Gestein: (Flint:) Metall: Thon: grau. Glas: Org. Subst.:
Laufende No. **283.** Acten-No. Inventar-No. Frühere No.	Ort: Borstel. Kreis: Regierungsbezirk: Land:		a. Fragmente von Knochengeräten. b. Räucherharz. c. Geschmolzene Glasperlen.	Hhe.: Lge.: gr. Br.: kl. Br.: o. Dm. m. Dm. u. Dm. gr. Uf.	Gestein: (Flint:) Metall: Thon: Glas: blau. Org. Subst.: H. Kn.
Laufende No. **284.** Acten-No. Inventar-No. Frühere No.	Ort: Borstel. Kreis: Regierungsbezirk: Land:		Flache Schale aus braunem Thon, der Henkel ist abgebrochen.	Hhe.: 11,3. Lge.: gr. Br.: 32,6. kl. Br.: 10. o. Dm. 32,6. m. Dm. u. Dm. 10. gr. Uf. 101,2.	Gestein: (Flint:) Metall: Thon: braun. Glas: Org. Subst.:
Laufende No. **285.** Acten-No. Inventar-No. Frühere No.	Ort: Borstel. Kreis: Regierungsbezirk: Land:	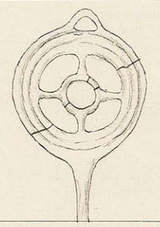	a. Rad-Nadel von Bronze. b. Fragmente von Bronze. c. Glasperlen.	Hhe.: Lge.: 15,2. gr. Br.: 6,4. kl. Br.: o. Dm. m. Dm. u. Dm. gr. Uf.	Gestein: (Flint:) Metall: Br. Thon: Glas: blau, weiss Org. Subst.:
Laufende No. **286.** Acten-No. Inventar-No. Frühere No.	Ort: Borstel. Kreis: Regierungsbezirk: Land:	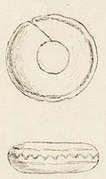	a. Flache grünliche Glasperle mit weisser und roter Bemalung. b. Gerippte Thonperle mit blauer Glasierung.	Hhe.: Lge.: gr. Br.: kl. Br.: o. Dm. m. Dm. u. Dm. gr. Uf.	Gestein: (Flint:) Metall: Thon: blau. Glas: grünlich. Org. Subst.:
Laufende No. **287.** Acten-No. Inventar-No. Frühere No.	Ort: Borstel. Kreis: Regierungsbezirk: Land:	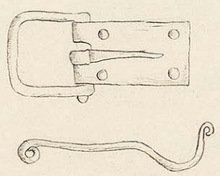	a. Schnalle von Bronze. b. Eiserner Haken.	Hhe.: Lge.: 4,8. gr. Br.: 2,5. kl. Br.: o. Dm. m. Dm. u. Dm. gr. Uf.	Gestein: (Flint:) Metall: Br. E. Thon: Glas: Org. Subst.:
Laufende No. **288.** Acten-No. ~~355.86.~~ Inventar-No. E. J. II. 74.86. ~~Frühere~~ No. Inv. II. 50.86.	Ort: Döllnitz. Kreis: Stendal. Regierungsbezirk: Land:		Scheere von Bronze.	Hhe.: Lge.: 12,5. gr. Br.: 2,5. kl. Br.: o. Dm. m. Dm. u. Dm. gr. Uf.	Gestein: (Flint:) Metall: Br. Thon: Glas: Org. Subst.:

Summe d. Gegenst.:	a. Stein:	(Flint:)	Bronze:	Eisen:	Br. u. E.:	Gold:	Silber:	Elktr.:
	Thon:	Glas:	Bernst.:	Holz:	Horn:	Knochen:	Elfenbn.:	Muschln.:
Total-Summe d. Gegenst.:	a. Stein:	(Flint:)	Bronze:	Eisen:	Br. u. E.:	Gold:	Silber:	Elktr.:
	Thon:	Glas:	Bernst.:	Holz:	Horn:	Knochen:	Elfenbn.:	Muschln.:

7. Etikett-Nummer.	8. Zubehörige Funde.	9. Art der Fundstätte.		10. Bestattungsart.	11. Bemerkungen.	12. Vorbesitzer Jahr und Art der Erwerbung.
№ I. g. 282. a-c.		See oder Moor? Acker, Haide, Wald? Offene Ansiedelung, Höhle, Pfahlbau? Befestigung?	Dolmen, Ganggrab, Riesenbett? Stein oder Erdhügel? Flachgrab?	Leichenbeisetzung? (hockend od. gestreckt od. Schädelgrab?) Partielle oder totale Verbrennung? Mit Beigabe von Thierknochen?	b: Scherben mit Fuss, war bei der Revision v. 1895 nicht vorhanden. Br.	Herr Lemme.
№ I. g. 283. a-c.		See oder Moor? Acker, Haide, Wald? Offene Ansiedelung, Höhle, Pfahlbau? Befestigung?	Dolmen, Ganggrab, Riesenbett? Stein oder Erdhügel? Flachgrab?	Leichenbeisetzung? (hockend od. gestreckt od. Schädelgrab?) Partielle oder totale Verbrennung? Mit Beigabe von Thierknochen?		4
№ I. g. 284.		See oder Moor? Acker, Haide, Wald? Offene Ansiedelung, Höhle, Pfahlbau? Befestigung?	Dolmen, Ganggrab, Riesenbett? Stein oder Erdhügel? Flachgrab?	Leichenbeisetzung? (hockend od. gestreckt od. Schädelgrab?) Partielle oder totale Verbrennung? Mit Beigabe von Thierknochen?		4 zusammen 1 Topf
№ I. g. 285. a-c.		See oder Moor? Acker, Haide, Wald? Offene Ansiedelung, Höhle, Pfahlbau? Befestigung?	Dolmen, Ganggrab, Riesenbett? Stein oder Erdhügel? Flachgrab?	Leichenbeisetzung? (hockend od. gestreckt od. Schädelgrab?) Partielle oder totale Verbrennung? Mit Beigabe von Thierknochen?	a-c) West-Berlin	4
№ I. g. 286. a-b.		See oder Moor? Acker, Haide, Wald? Offene Ansiedelung, Höhle, Pfahlbau? Befestigung?	Dolmen, Ganggrab, Riesenbett? Stein oder Erdhügel? Flachgrab?	Leichenbeisetzung? (hockend od. gestreckt od. Schädelgrab?) Partielle oder totale Verbrennung? Mit Beigabe von Thierknochen?		4
№ I. g. 287. a-b.		See oder Moor? Acker, Haide, Wald? Offene Ansiedelung, Höhle, Pfahlbau? Befestigung?	Dolmen, Ganggrab, Riesenbett? Stein oder Erdhügel? Flachgrab?	Leichenbeisetzung? (hockend od. gestreckt od. Schädelgrab?) Partielle oder totale Verbrennung? Mit Beigabe von Thierknochen?		4
№ I. g. 288.		See oder Moor? Acker, Haide, Wald? Offene Ansiedelung, Höhle, Pfahlbau? Befestigung?	Dolmen, Ganggrab, Riesenbett? Stein oder Erdhügel? Flachgrab?	Leichenbeisetzung? (hockend od. gestreckt od. Schädelgrab?) Partielle oder totale Verbrennung? Mit Beigabe von Thierknochen?		Herr Director Dr. Schwartz. Moorbt. — Geschenk.

Summe der Funde:	a. Seen:	Mooren:	Acker:	Haide:	Wald:	Ansiedelngn.:	Höhln.:	Pfahlbtn.:
	Befstg.:	Dolmen etc.	Hügelgr.:	Flachgr.:	Skeletgr.:	Gr. m. p. Vbr.	tot. V.:	Unbest.:
Total-Summe d. Funde:	a. Seen:	Mooren:	Acker:	Haide:	Wald:	Ansiedelngn.:	Höhln.:	Pfahlbtn.:
	Befstg.:	Dolmen etc.	Hügelgr.:	Flachgr.:	Skeletgr.:	Gr. m. p. Vbr.	tot. V.:	Unbest.:

1. Nummer.	2. Fundort.	3. Zeichnung.	4. Gegenstand, dessen Art, Form, Ornament und Erhaltungs-Zustand.	5. Maasse.	6. Material u. Farbe.
Laufende No. 289. Acten-No. 355.86. Inventar-No. I. 50.86. Frühere No.	Ort: Wolfmirstädt. Kreis: Wolfmirstädt. Regierungsbezirk: Magdeburg. Land:	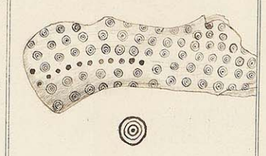	Durchbohrter Hirschhornhammer, reich verziert, an einigen Stellen etwas defect.	Hhe.: Lge.: 19. gr. Br.: 6. kl. Br.: o. Dm. m. Dm. u. Dm. gr. Uf.	Gestein: (Flint:) Metall: Thon: Glas: Org. Subst.: Horn.
Laufende No. 290. Acten-No. 392; 396.86. Inventar-No. E.J.I. 80 u. 84.86. Frühere No.	Ort: Achen. Kreis: Kalbe. Regierungsbezirk: Magdeburg. Land:		a. Lanzenspitze von Bronze. b. Drei Fragmente einer Lanzenspitze v. Bronze.	Hhe.: Lge.: 18,5. gr. Br.: 4. kl. Br.: o. Dm. m. Dm. u. Dm. gr. Uf.	Gestein: (Flint:) Metall: Bronze. Thon: Glas: Org. Subst.:
Laufende No. 291. Acten-No. 392; 396.86. Inventar-No. I. 56.86. Frühere No.	Ort: Achen. Kreis: Regierungsbezirk: Land:	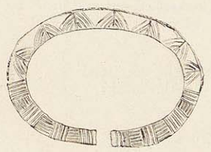	Zwei Armringe v. Bronze, mit Verzierungen, halbhohl, auf einer Seite offen.	Hhe.: Lge.: gr. Br.: 10. kl. Br.: o. Dm. m. Dm. u. Dm. gr. Uf.	Gestein: (Flint:) Metall: Bronze. Thon: Glas: Org. Subst.:
Laufende No. 292. Acten-No. Inventar-No. Frühere No.	Ort: Achen. Kreis: Regierungsbezirk: Land:	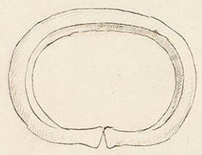	Armring von Bronze, auf einer Seite offen, massiv u. viereckig.	Hhe.: Lge.: gr. Br.: 8,8. kl. Br.: o. Dm. m. Dm. u. Dm. gr. Uf.	Gestein: (Flint:) Metall: Bronze. Thon: Glas: Org. Subst.:
Laufende No. 293. Acten-No. Inventar-No. Frühere No.	Ort: Achen. Kreis: Regierungsbezirk: Land:	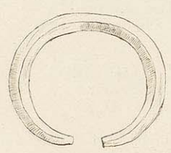	Massiver offener Armring viereckig; die Ornamente sind fast vollkommen verwittert.	Hhe.: Lge.: gr. Br.: 8,5. kl. Br.: o. Dm. m. Dm. u. Dm. gr. Uf.	Gestein: (Flint:) Metall: Br. Thon: Glas: Org. Subst.:
Laufende No. 294. Acten-No. Inventar-No. Frühere No.	Ort: Achen. Kreis: Regierungsbezirk: Land:	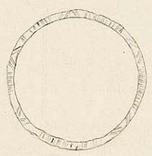	Geschlossener Armring von Bronze, mit Ornamenten.	Hhe.: Lge.: gr. Br.: 8,7. kl. Br.: o. Dm. m. Dm. u. Dm. gr. Uf.	Gestein: (Flint:) Metall: Br. Thon: Glas: Org. Subst.:
Laufende No. 295. Acten-No. Inventar-No. Frühere No.	Ort: Achen. Kreis: Regierungsbezirk: Land:		Kleiner offener Armring aus dünnem Bronzedrat, ohne Verzierung	Hhe.: Lge.: gr. Br.: kl. Br.: o. Dm. m. Dm. 5,7. u. Dm. gr. Uf.	Gestein: (Flint:) Metall: Br. Thon: Glas: Org. Subst.:

Summe d. Gegenst.:	a. Stein:	(Flint:	) Bronze:	Eisen:	Br. u. E.:	Gold:	Silber:	Elktr.:
	Thon:	Glas:	Bernst.:	Holz:	Horn:	Knochen:	Elfenbn.:	Muschln.:
Total-Summe d. Gegenst.:	a. Stein:	(Flint:	) Bronze:	Eisen:	Br. u. E.:	Gold:	Silber:	Elktr.:
	Thon:	Glas:	Bernst.:	Holz:	Horn:	Knochen:	Elfenbn.:	Muschln.:

7. Etikett-Nummer.	8. Zubehörige Funde.	9. Art der Fundstätte.		10. Bestattungsart.	11. Bemerkungen.	12. Vorbesitzer Jahr und Art der Erwerbung.
№ I. g. 289.		See oder Moor? Acker, Haide, Wald? Offene Ansiedelung, Höhle, Pfahlbau? Befestigung?	Dolmen, Ganggrab, Riesenbett? Stein oder Erdhügel? Flachgrab?	Leichenbeisetzung? (hockend od. gestreckt od. Schädelgrab?) Partielle oder totale Verbrennung? Mit Beigabe von Thierknochen?		Herr Director Dr. Schwartz in Moabit. E.J. I. 74.82.
№ I. g. 290. a-b.		See oder Moor? Acker, Haide, Wald? Offene Ansiedelung, Höhle, Pfahlbau? Befestigung?	Dolmen, Ganggrab, Riesenbett? Stein oder Erdhügel? Flachgrab?	Leichenbeisetzung? (hockend od. gestreckt od. Schädelgrab?) Partielle oder totale Verbrennung? Mit Beigabe von Thierknochen?	Nro. 290 - 305 von Wennewitz (bei Achen), Kr. Kalbe. a) West-Berlin	Herr Apotheker Harbwich in Tangermünde.
№ I. g. 291. a-b.		See oder Moor? Acker, Haide, Wald? Offene Ansiedelung, Höhle, Pfahlbau? Befestigung?	Dolmen, Ganggrab, Riesenbett? Stein oder Erdhügel? Flachgrab?	Leichenbeisetzung? (hockend od. gestreckt od. Schädelgrab?) Partielle oder totale Verbrennung? Mit Beigabe von Thierknochen?	a, b/West-Berlin	4
№ I. g. 292.		See oder Moor? Acker, Haide, Wald? Offene Ansiedelung, Höhle, Pfahlbau? Befestigung?	Dolmen, Ganggrab, Riesenbett? Stein oder Erdhügel? Flachgrab?	Leichenbeisetzung? (hockend od. gestreckt od. Schädelgrab?) Partielle oder totale Verbrennung? Mit Beigabe von Thierknochen?	West-Berlin	4
№ I. g. 293.		See oder Moor? Acker, Haide, Wald? Offene Ansiedelung, Höhle, Pfahlbau? Befestigung?	Dolmen, Ganggrab, Riesenbett? Stein oder Erdhügel? Flachgrab?	Leichenbeisetzung? (hockend od. gestreckt od. Schädelgrab?) Partielle oder totale Verbrennung? Mit Beigabe von Thierknochen?	West-Berlin	4
№ I. g. 294.		See oder Moor? Acker, Haide, Wald? Offene Ansiedelung, Höhle, Pfahlbau? Befestigung?	Dolmen, Ganggrab, Riesenbett? Stein oder Erdhügel? Flachgrab?	Leichenbeisetzung? (hockend od. gestreckt od. Schädelgrab?) Partielle oder totale Verbrennung? Mit Beigabe von Thierknochen?	West-Berlin	4
№ I. g. 295.		See oder Moor? Acker, Haide, Wald? Offene Ansiedelung, Höhle, Pfahlbau? Befestigung?	Dolmen, Ganggrab, Riesenbett? Stein oder Erdhügel? Flachgrab?	Leichenbeisetzung? (hockend od. gestreckt od. Schädelgrab?) Partielle oder totale Verbrennung? Mit Beigabe von Thierknochen?	West-Berlin	4

Summe der Funde:	a. Seen:	Mooren:	Acker:	Haide:	Wald:	Ansiedelngn.:	Höhln.:	Pfahlbtn.:
	Befstg.:	Dolmen etc.	Hügelgr.:	Flachgr.:	Skeletgr.:	Gr. m. p. Vbr.	tot. V.:	Unbest.:
Total-Summe d. Funde:	a. Seen:	Mooren:	Acker:	Haide:	Wald:	Ansiedelngn.:	Höhln.:	Pfahlbtn.:
	Befstg.:	Dolmen etc.	Hügelgr.:	Flachgr.:	Skeletgr.:	Gr. m. p. Vbr.	tot. V.:	Unbest.:

1. Nummer.	2. Fundort.	3. Zeichnung.	4. Gegenstand, dessen Art, Form, Ornament und Erhaltungs-Zustand.	5. Maasse.	6. Material u. Farbe.
Laufende No. 296. Acten-No. Inventar-No. Frühere No.	Ort: Acken. Kreis: Kalbe. Regierungsbezirk: Magdeburg. Land:	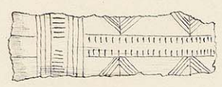	Vier Fragmente eines verzierten Armringes.	Hhe.: Lge.: gr. Br.: 2,2. kl. Br.: o. Dm. m. Dm. u. Dm. gr. Uf.	Gestein: (Flint:) Metall: Br. Thon: Glas: Org. Subst.:
Laufende No. 297. Acten-No. Inventar-No. Frühere No.	Ort: Acken. Kreis: Regierungsbezirk: Land:		Gerät von Bronze, röhrenförmig.	Hhe.: Lge.: 7,2. gr. Br.: 2,1. kl. Br.: o. Dm. m. Dm. u. Dm. gr. Uf.	Gestein: (Flint:) Metall: Br. Thon: Glas: Org. Subst.:
Laufende No. 298. Acten-No. Inventar-No. Frühere No.	Ort: Acken. Kreis: Regierungsbezirk: Land:		Halsring, Teil eines grösseren Halsschmuckes an den Enden zu einer Öhse umgebogen, an der oberen Seite reich verziert.	Hhe.: Lge.: gr. Br.: 1,7. kl. Br.: o. Dm. m. Dm. u. Dm. gr. Uf.	Gestein: (Flint:) Metall: Br. Thon: Glas: Org. Subst.:
Laufende No. 299. Acten-No. Inventar-No. Frühere No.	Ort: Acken. Kreis: Regierungsbezirk: Land:		Halsring, Teil eines grösseren Halsschmuckes, an den Enden zugespitzt, die Ornamente sind grösstenTeils verwittert.	Hhe.: Lge.: gr. Br.: 1,3. kl. Br.: o. Dm. m. Dm. u. Dm. gr. Uf.	Gestein: (Flint:) Metall: Br. Thon: Glas: Org. Subst.:
Laufende No. 300. Acten-No. Inventar-No. Frühere No.	Ort: Acken. Kreis: Regierungsbezirk: Land:		a. Halsring, Teil eines grösseren Halsschmuckes. b. dsgl. in zwei Stücke zerbrochen, die Ornamente fast vollständig verwittert.	Hhe.: Lge.: gr. Br.: 1,5. kl. Br.: o. Dm. m. Dm. u. Dm. gr. Uf.	Gestein: (Flint:) Metall: Br. Thon: Glas: Org. Subst.:
Laufende No. 301. Acten-No. Inventar-No. Frühere No.	Ort: Acken. Kreis: Regierungsbezirk: Land:		a. Offener Halsring, an den Enden glatt, sonst gewunden. b. dsgl. verbogen u. in zwei Stücke zerbrochen.	Hhe.: Lge.: gr. Br.: 1,3. kl. Br.: o. Dm. m. Dm. u. Dm. gr. Uf.	Gestein: (Flint:) Metall: Br. Thon: Glas: Org. Subst.:
Laufende No. 302. Acten-No. Inventar-No. Frühere No.	Ort: Acken. Kreis: Regierungsbezirk: Land:		Zwei Fragmente eines gewundenen offenen Halsringes ähnlich wie der vorige.	Hhe.: Lge.: 2,7. gr. Br.: kl. Br.: o. Dm. m. Dm. u. Dm. gr. Uf.	Gestein: (Flint:) Metall: Br. Thon: Glas: Org. Subst.:

Summe d. Gegenst.:	a. Stein:	(Flint:	) Bronze:	Eisen:	Br. u. E.:	Gold:	Silber:	Elktr.:
	Thon:	Glas:	Bernst.:	Holz:	Horn:	Knochen:	Elfenbn.:	Muschln.:
Total-Summe d. Gegenst.:	a. Stein:	(Flint:	) Bronze:	Eisen:	Br. u. E.:	Gold:	Silber:	Elktr.:
	Thon:	Glas:	Bernst.:	Holz:	Horn:	Knochen:	Elfenbn.:	Muschln.:

7. Etikett-Nummer.	8. Zubehörige Funde.	9. Art der Fundstätte.		10. Bestattungsart.	11. Bemerkungen.	12. Vorbesitzer Jahr und Art der Erwerbung.
№ I. g. 296. a-d.		See oder Moor? Acker, Haide, Wald? Offene Ansiedelung, Höhle, Pfahlbau? Befestigung?	Dolmen, Ganggrab, Riesenbett? Stein oder Erdhügel? Flachgrab?	Leichenbeisetzung? (hockend od. gestreckt od. Schädelgrab?) Partielle oder totale Verbrennung? Mit Beigabe von Thierknochen?		Herr Oberförster Hartwich in Tangermünde.
№ I. g. 297.		See oder Moor? Acker, Haide, Wald? Offene Ansiedelung, Höhle, Pfahlbau? Befestigung?	Dolmen, Ganggrab, Riesenbett? Stein oder Erdhügel? Flachgrab?	Leichenbeisetzung? (hockend od. gestreckt od. Schädelgrab?) Partielle oder totale Verbrennung? Mit Beigabe von Thierknochen?	West-Berlin	4
№ I. g. 298.		See oder Moor? Acker, Haide, Wald? Offene Ansiedelung, Höhle, Pfahlbau? Befestigung?	Dolmen, Ganggrab, Riesenbett? Stein oder Erdhügel? Flachgrab?	Leichenbeisetzung? (hockend od. gestreckt od. Schädelgrab?) Partielle oder totale Verbrennung? Mit Beigabe von Thierknochen?	West-Berlin	4
№ I. g. 299.		See oder Moor? Acker, Haide, Wald? Offene Ansiedelung, Höhle, Pfahlbau? Befestigung?	Dolmen, Ganggrab, Riesenbett? Stein oder Erdhügel? Flachgrab?	Leichenbeisetzung? (hockend od. gestreckt od. Schädelgrab?) Partielle oder totale Verbrennung? Mit Beigabe von Thierknochen?	West-Berlin	4
№ I. g. 300. a-b.		See oder Moor? Acker, Haide, Wald? Offene Ansiedelung, Höhle, Pfahlbau? Befestigung?	Dolmen, Ganggrab, Riesenbett? Stein oder Erdhügel? Flachgrab?	Leichenbeisetzung? (hockend od. gestreckt od. Schädelgrab?) Partielle oder totale Verbrennung? Mit Beigabe von Thierknochen?	a, b/West-Berlin	4
№ I. g. 301. a-b.		See oder Moor? Acker, Haide, Wald? Offene Ansiedelung, Höhle, Pfahlbau? Befestigung?	Dolmen, Ganggrab, Riesenbett? Stein oder Erdhügel? Flachgrab?	Leichenbeisetzung? (hockend od. gestreckt od. Schädelgrab?) Partielle oder totale Verbrennung? Mit Beigabe von Thierknochen?	a) West-Berlin	4
№ I. g. 302. a-b.		See oder Moor? Acker, Haide, Wald? Offene Ansiedelung, Höhle, Pfahlbau? Befestigung?	Dolmen, Ganggrab, Riesenbett? Stein oder Erdhügel? Flachgrab?	Leichenbeisetzung? (hockend od. gestreckt od. Schädelgrab?) Partielle oder totale Verbrennung? Mit Beigabe von Thierknochen?	b) West-Berlin	4

Summe der Funde:	a. Seen:	Mooren:	Acker:	Haide:	Wald:	Ansiedelngn.:	Höhln.:	Pfahlbtn.:
	Befstg.:	Dolmen etc.	Hügelgr.:	Flachgr.:	Skeletgr.:	Gr. m. p. Vbr.	tot. V.:	Unbest.:
Total-Summe d. Funde:	a. Seen:	Mooren:	Acker:	Haide:	Wald:	Ansiedelngn.:	Höhln.:	Pfahlbtn.:
	Befstg.:	Dolmen etc.	Hügelgr.:	Flachgr.:	Skeletgr.:	Gr. m. p. Vbr.	tot. V.:	Unbest.:

1. Nummer.	2. Fundort.	3. Zeichnung.	4. Gegenstand, dessen Art, Form, Ornament und Erhaltungs-Zustand.	5. Maasse.	6. Material u. Farbe.
Laufende No. **303.** Acten-No. 392, 396. 86. Inventar-No. I. 56-86. Frühere No.	Ort: Acken. Kreis: Kalbe. Regierungsbezirk: Magdeburg. Land:	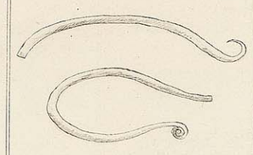	Zwei Fragmente eines Halsringes aus dickem Bronzedraht, an den Enden umgebogen.	Hhe.: Lge.: gr. Br.: kl. Br.: o. Dm. m. Dm. u. Dm. gr. Uf.	Gestein: (Flint:) Metall: Br. Thon: Glas: Org. Subst.:
Laufende No. **304.** Acten-No. Inventar-No. Frühere No.	Ort: Acken. Kreis: Regierungsbezirk: Land:		Acht Fragmente von verschiedenen Bronzespiralen.	Hhe.: Lge.: gr. Br.: kl. Br.: o. Dm. m. Dm. u. Dm. gr. Uf.	Gestein: (Flint:) Metall: Br. Thon: Glas: Org. Subst.:
Laufende No. **305.** Acten-No. Inventar-No. Frühere No.	Ort: Acken. Kreis: Regierungsbezirk: Land:		Verschiedene Fragmente von Bronze.	Hhe.: Lge.: gr. Br.: kl. Br.: o. Dm. m. Dm. u. Dm. gr. Uf.	Gestein: (Flint:) Metall: Br. Thon: Glas: Org. Subst.:
Laufende No. **306.** Acten-No. 71.87. Inventar-No. I. 4. 87. Frühere No.	Ort: Stassfurt. Kreis: Kalbe. Regierungsbezirk: Magdeburg. Land:		a. Kleine Hausurne aus braunem Thon, auf dem Dache senkrechte eingeritzte Linien, auf beiden Seiten der Thüröffnung fragmtar. ansätze zum Verschliessen der Thür. b. Frgmt. der Thür.	Hhe.: 12. Lge.: 16. gr. Br.: 10,4. kl. Br.: 8,4. o. Dm. m. Dm. u. Dm. 10,7. gr. Uf. 42,7.	Gestein: (Flint:) Metall: Thon: braun. Glas: Org. Subst.:
Laufende No. **307.** Acten-No. 1364. 1517. 82. Inventar-No. I. 52. 82. Frühere No.	Ort: Bennewitz. Kreis: Saalkreis. Regierungsbezirk: Merseburg. Land:		Flach-Celt von Bronze zu dem grossen Funde gehörig.	Hhe.: 15,6. Lge.: gr. Br.: 6,2. kl. Br.: 2,3. o. Dm. m. Dm. u. Dm. gr. Uf.	Gestein: (Flint:) Metall: Br. Thon: Glas: Org. Subst.:
Laufende No. **308.** Acten-No. Inventar-No. Frühere No.	Ort: Salbke. Kreis: Wanzleben. Regierungsbezirk: Magdeburg. Land:	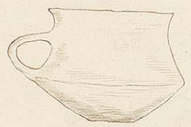	Gefäss aus schwärzlichem Thon mit einem Henkel, am Rande teilweise ergänzt.	Hhe.: 7,9. Lge.: gr. Br.: 11,5. kl. Br.: 3,4. o. Dm. 9,5. m. Dm. u. Dm. 3,4. gr. Uf.	Gestein: (Flint:) Metall: Thon: schwärzlich. Glas: Org. Subst.:
Laufende No. **309.** Acten-No. Inventar-No. Frühere No.	Ort: Salbke. Kreis: Regierungsbezirk: Land:		Kleines Gefäss aus schwarzbraunem Thon.	Hhe.: 7. Lge.: gr. Br.: 7,2. kl. Br.: o. Dm. 5,3. m. Dm. u. Dm. gr. Uf. 22,2.	Gestein: (Flint:) Metall: Thon: schwarzbraun. Glas: Org. Subst.:

Summe d. Gegenst.:	a. Stein: / Thon:	(Flint:	Glas:	) Bronze:	Bernst.:	Eisen:	Holz:	Br. u. E.:	Horn:	Gold:	Knochen:	Silber:	Elfenbn.:	Elktr.:	Muschln.:
Total-Summe d. Gegenst.:	a. Stein: / Thon:	(Flint:	Glas:	) Bronze:	Bernst.:	Eisen:	Holz:	Br. u. E.:	Horn:	Gold:	Knochen:	Silber:	Elfenbn.:	Elktr.:	Muschln.:

7. Etikett-Nummer.	8. Zubehörige Funde.	9. Art der Fundstätte.		10. Bestattungsart.	11. Bemerkungen.	12. Vorbesitzer Jahr und Art der Erwerbung.
№ I. g. 303.		See oder Moor? / Acker, Haide, Wald? / Offene Ansiedelung, Höhle, Pfahlbau? / Befestigung?	Dolmen, Ganggrab, Riesenbett? / Stein oder Erdhügel? / Flachgrab?	Leichenbeisetzung? (hockend od. gestreckt od. Schädelgrab?) / Partielle oder totale Verbrennung? / Mit Beigabe von Thierknochen?	g, 6/West-Berlin	Herr Hartwich.
№ I. g. 304.		See oder Moor? / Acker, Haide, Wald? / Offene Ansiedelung, Höhle, Pfahlbau? / Befestigung?	Dolmen, Ganggrab, Riesenbett? / Stein oder Erdhügel? / Flachgrab?	Leichenbeisetzung? (hockend od. gestreckt od. Schädelgrab?) / Partielle oder totale Verbrennung? / Mit Beigabe von Thierknochen?		4
№ I. g. 305.		See oder Moor? / Acker, Haide, Wald? / Offene Ansiedelung, Höhle, Pfahlbau? / Befestigung?	Dolmen, Ganggrab, Riesenbett? / Stein oder Erdhügel? / Flachgrab?	Leichenbeisetzung? (hockend od. gestreckt od. Schädelgrab?) / Partielle oder totale Verbrennung? / Mit Beigabe von Thierknochen?		4
№ I. g. 306.		See oder Moor? / Acker, Haide, Wald? / Offene Ansiedelung, Höhle, Pfahlbau? / Befestigung?	Dolmen, Ganggrab, Riesenbett? / Stein oder Erdhügel? / Flachgrab?	Leichenbeisetzung? (hockend od. gestreckt od. Schädelgrab?) / Partielle oder totale Verbrennung? / Mit Beigabe von Thierknochen?		Durch Tausch von kgl. Kunst-Gewerbe-Museum erworben. E. J. II. 20.87.
№ I. g. 307.		See oder Moor? / Acker, Haide, Wald? / Offene Ansiedelung, Höhle, Pfahlbau? / Befestigung?	Dolmen, Ganggrab, Riesenbett? / Stein oder Erdhügel? / Flachgrab?	Leichenbeisetzung? (hockend od. gestreckt od. Schädelgrab?) / Partielle oder totale Verbrennung? / Mit Beigabe von Thierknochen?	Nachr. Halle	Sammlung Förtsch. E J II 95/22
№ I. g. 308.		See oder Moor? / Acker, Haide, Wald? / Offene Ansiedelung, Höhle, Pfahlbau? / Befestigung?	Dolmen, Ganggrab, Riesenbett? / Stein oder Erdhügel? / Flachgrab?	Leichenbeisetzung? (hockend od. gestreckt od. Schädelgrab?) / Partielle oder totale Verbrennung? / Mit Beigabe von Thierknochen?	West-Berlin	4
№ I. g. 309.		See oder Moor? / Acker, Haide, Wald? / Offene Ansiedelung, Höhle, Pfahlbau? / Befestigung?	Dolmen, Ganggrab, Riesenbett? / Stein oder Erdhügel? / Flachgrab?	Leichenbeisetzung? (hockend od. gestreckt od. Schädelgrab?) / Partielle oder totale Verbrennung? / Mit Beigabe von Thierknochen?		4 3577 ars

Summe der Funde:	a. Seen: / Befstg.:	Mooren: / Dolmen etc.	Acker: / Hügelgr.:	Haide: / Flachgr.:	Wald: / Skeletgr.:	Ansiedelngn.: / Gr. m. p. Vbr.	Höhln.: / tot. V.:	Pfahlbtn.: / Unbest.:
Total-Summe d. Funde:	a. Seen: / Befstg.:	Mooren: / Dolmen etc.	Acker: / Hügelgr.:	Haide: / Flachgr.:	Wald: / Skeletgr.:	Ansiedelngn.: / Gr. m. p. Vbr.	Höhln.: / tot. V.:	Pfahlbtn.: / Unbest.:

1. Nummer.	2. Fundort.	3. Zeichnung.	4. Gegenstand, dessen Art, Form, Ornament und Erhaltungs-Zustand.	5. Maasse.	6. Material u. Farbe.
Laufende No. **310.** Acten-No. Inventar-No. Frühere No.	Ort: Egeln. Kreis: Wanzleben. Regierungsbezirk: Magdeburg. Land:	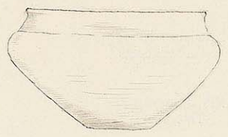	Urne aus braunem Thon ohne Henkel u. Verzierung.	Hhe.: 14,9. Lge.: gr. Br.: 26,5. kl. Br.: 10. o. Dm. 22,8. m. Dm. u. Dm. 10. gr. Uf. 8½.	Gestein: (Flint:) Metall: Thon: braun. Glas: Org. Subst.:
Laufende No. **311.** Acten-No. Inventar-No. Frühere No.	Ort: Egeln. Kreis: Regierungsbezirk: Land:		Urne aus braunem Thon, etwa in der Mitte an vier Stellen zwei Vertiefungen darunter senkrechte Streifen mit schrägen Linien.	Hhe.: 14. Lge.: gr. Br.: 21. kl. Br.: 6,2. o. Dm. 19,4. m. Dm. u. Dm. 6,2. gr. Uf. 6,3.	Gestein: (Flint:) Metall: Thon: braun. Glas: Org. Subst.:
Laufende No. **312.** Acten-No. Inventar-No. Frühere No.	Ort: Egeln. Kreis: Regierungsbezirk: Land:		Schlanke Urne aus grauem Thon mit rauher Aussenseite.	Hhe.: 24,5. Lge.: gr. Br.: 18,5. kl. Br.: 13. o. Dm. 14 m. Dm. u. Dm. 13. gr. Uf. 59.	Gestein: (Flint:) Metall: Thon: grau. Glas: Org. Subst.:
Laufende No. **313.** Acten-No. Inventar-No. Frühere No.	Ort: Egeln. Kreis: Regierungsbezirk: Land:		Urne aus graubraunem Thon mit hohem etwas ausladendem Halse, in der Mitte vier Henkel.	Hhe.: 16,2. Lge.: gr. Br.: 14. kl. Br.: 5,2. o. Dm. 9,2. m. Dm. 14. u. Dm. 5,2. gr. Uf.	Gestein: (Flint:) Metall: Thon: graubraun. Glas: Org. Subst.:
Laufende No. **314.** Acten-No. Inventar-No. Frühere No.	Ort: Egeln. Kreis: Regierungsbezirk: Land:		Einhenkliges Gefäss aus braunem Thon.	Hhe.: 11,2. Lge.: gr. Br.: 12,2. kl. Br.: 4,9. o. Dm. 8,8. m. Dm. u. Dm. 4,9. gr. Uf. 3,95.	Gestein: (Flint:) Metall: Thon: braun. Glas: Org. Subst.:
Laufende No. **315.** Acten-No. Inventar-No. Frühere No.	Ort: Egeln. Kreis: Regierungsbezirk: Land:		Urne aus grauem Thon unter dem Rande Zickzack-Linien, darunter 2 horizontale, darunter schräge Linien mit einzelnen flachen Furchen abwechselnd.	Hhe.: 7,6. Lge.: gr. Br.: 11,5. kl. Br.: o. Dm. 8,7. m. Dm. u. Dm. gr. Uf. 3,42.	Gestein: (Flint:) Metall: Thon: grau. Glas: Org. Subst.:
Laufende No. **316.** Acten-No. Inventar-No. Frühere No.	Ort: Egeln. Kreis: Regierungsbezirk: Land:	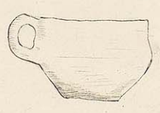	Kleines Gefäss aus grauem Thon, der Henkel ist ergänzt, auf dem Boden ist ein Loch eingedrückt.	Hhe.: 6,2. Lge.: gr. Br.: kl. Br.: 5. o. Dm. 8,4. m. Dm. u. Dm. 5. gr. Uf. 2,8.	Gestein: (Flint:) Metall: Thon: grau. Glas: Org. Subst.:

Summe d. Gegenst.: a. Stein: (Flint:) Bronze: Eisen: Br. u. E.: Gold: Silber: Elktr.: Thon: Glas: Bernst.: Holz: Horn: Knochen: Elfenbn.: Muschln.:

Total-Summe d. Gegenst.: a. Stein: (Flint:) Bronze: Eisen: Br. u. E.: Gold: Silber: Elktr.: Thon: Glas: Bernst.: Holz: Horn: Knochen: Elfenbn.: Muschln.:

7. Etikett-Nummer.	8. Zubehörige Funde.	9. Art der Fundstätte.		10. Bestattungsart.	11. Bemerkungen.	12. Vorbesitzer Jahr und Art der Erwerbung.
№ I. g. 310.		See oder Moor? Acker, Haide, Wald? Offene Ansiedelung, Höhle, Pfahlbau? Befestigung?	Dolmen, Ganggrab, Riesenbett? Stein oder Erdhügel? Flachgrab?	Leichenbeisetzung? (hockend od. gestreckt od. Schädelgrab?) Partielle oder totale Verbrennung? Mit Beigabe von Thierknochen?		Sammlung Stahl.
№ I. g. 311.		See oder Moor? Acker, Haide, Wald? Offene Ansiedelung, Höhle, Pfahlbau? Befestigung?	Dolmen, Ganggrab, Riesenbett? Stein oder Erdhügel? Flachgrab?	Leichenbeisetzung? (hockend od. gestreckt od. Schädelgrab?) Partielle oder totale Verbrennung? Mit Beigabe von Thierknochen?		〃
№ I. g. 312.		See oder Moor? Acker, Haide, Wald? Offene Ansiedelung, Höhle, Pfahlbau? Befestigung?	Dolmen, Ganggrab, Riesenbett? Stein oder Erdhügel? Flachgrab?	Leichenbeisetzung? (hockend od. gestreckt od. Schädelgrab?) Partielle oder totale Verbrennung? Mit Beigabe von Thierknochen?		〃
№ I. g. 313.		See oder Moor? Acker, Haide, Wald? Offene Ansiedelung, Höhle, Pfahlbau? Befestigung?	Dolmen, Ganggrab, Riesenbett? Stein oder Erdhügel? Flachgrab?	Leichenbeisetzung? (hockend od. gestreckt od. Schädelgrab?) Partielle oder totale Verbrennung? Mit Beigabe von Thierknochen?	Preuß (Diss.) Kaufmann (Dipl.)	〃
№ I. g. 314.		See oder Moor? Acker, Haide, Wald? Offene Ansiedelung, Höhle, Pfahlbau? Befestigung?	Dolmen, Ganggrab, Riesenbett? Stein oder Erdhügel? Flachgrab?	Leichenbeisetzung? (hockend od. gestreckt od. Schädelgrab?) Partielle oder totale Verbrennung? Mit Beigabe von Thierknochen?		〃
№ I. g. 315.		See oder Moor? Acker, Haide, Wald? Offene Ansiedelung, Höhle, Pfahlbau? Befestigung?	Dolmen, Ganggrab, Riesenbett? Stein oder Erdhügel? Flachgrab?	Leichenbeisetzung? (hockend od. gestreckt od. Schädelgrab?) Partielle oder totale Verbrennung? Mit Beigabe von Thierknochen?		〃
№ I. g. 316.		See oder Moor? Acker, Haide, Wald? Offene Ansiedelung, Höhle, Pfahlbau? Befestigung?	Dolmen, Ganggrab, Riesenbett? Stein oder Erdhügel? Flachgrab?	Leichenbeisetzung? (hockend od. gestreckt od. Schädelgrab?) Partielle oder totale Verbrennung? Mit Beigabe von Thierknochen?		〃

Summe d. Funde: a. Seen: Mooren: Acker: Haide: Wald: Ansiedelngn.: Höhln.: Pfahlbtn.: Befstg.: Dolmen etc. Hügelgr.: Flachgr.: Skeletgr.: Gr. m. p. Vbr. tot. V.: Unbest.:

Total-Summe d. Funde: a. Seen: Mooren: Acker: Haide: Wald: Ansiedelngn.: Höhln.: Pfahlbtn.: Befstg.: Dolmen etc. Hügelgr.: Flachgr.: Skeletgr.: Gr. m. p. Vbr. tot. V.: Unbest.:

1. Nummer.	2. Fundort.	3. Zeichnung.	4. Gegenstand, dessen Art, Form, Ornament und Erhaltungs-Zustand.	5. Maasse.	6. Material u. Farbe.
Laufende No. 317. Acten-No. Inventar-No. Frühere No.	Ort: Egeln. Kreis: Wanzleben. Regierungsbezirk: Magdeburg. Land:		Kleines Gefäss aus bräunlichem Thon, unregelmässig mit sehr kleinen Nageleindrücken verziert, der Boden ist rund.	Hhe.: 8. Lge.: gr. Br.: 10,8. kl. Br.: o. Dm. 8. m. Dm. u. Dm. gr. Uf. 3,6.	Gestein: (Flint:) Metall: Thon: bräunlich. Glas: Org. Subst.:
Laufende No. 318. Acten-No. Inventar-No. Frühere No.	Ort: Egeln. Kreis: Regierungsbezirk: Land:		Kleines sehr roh gearbeitetes Gefäss aus grauem Thon.	Hhe.: 6,1. Lge.: gr. Br.: 7,1. kl. Br.: 5,8. o. Dm. 6,1. m. Dm. u. Dm. 5,8. gr. Uf. 2,3,4.	Gestein: (Flint:) Metall: Thon: grau. Glas: Org. Subst.:
Laufende No. 319. Acten-No. Inventar-No. Frühere No.	Ort: Egeln Kreis: Regierungsbezirk: Land:	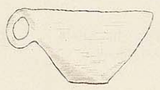	Kleines ziemlich spitz nach unten zulaufendes Gefäss mit einem Henkel, teils ergänzt.	Hhe.: 4. Lge.: gr. Br.: 6,2. kl. Br.: 2,6. o. Dm. 6,2. m. Dm. u. Dm. 2,6. gr. Uf. 20.	Gestein: (Flint:) Metall: Thon: grau. Glas: Org. Subst.:
Laufende No. 320. Acten-No. Inventar-No. Frühere No.	Ort: Egeln. Kreis: Regierungsbezirk: Land:		a. Kleines einhenkliges Gefäss aus braunem Thon, teils ergänzt. b. und c. zwei Scherben jeder mit einem Henkel.	Hhe.: 3,7. Lge.: gr. Br.: 7,6. kl. Br.: 1,5. o. Dm. 7,6. m. Dm. u. Dm. 1,5. gr. Uf.	Gestein: (Flint:) Metall: Thon: braun. Glas: Org. Subst.:
Laufende No. 321. Acten-No. Inventar-No. Frühere No.	Ort: Egeln. Kreis: Regierungsbezirk: Land:		Löffel aus braunem Thon teils ergänzt.	Hhe.: 3,5. Lge.: 10,8. gr. Br.: 7,2. kl. Br.: 3. o. Dm. 8,2. m. Dm. u. Dm. 3. gr. Uf.	Gestein: (Flint:) Metall: Thon: braun. Glas: Org. Subst.:
Laufende No. 322. Acten-No. Inventar-No. Frühere No.	Ort: Siebichenstein. Kreis: Saalkreis. Regierungsbezirk: Merseburg. Land:		Klopfstein, an beiden Seiten etwas abgeplattet.	Hhe.: 5,4. Lge.: gr. Br.: kl. Br.: o. Dm. m. Dm. 7,5. u. Dm. gr. Uf.	Gestein: (Flint:) Metall: Thon: Glas: Org. Subst.:
Laufende No. 323. Acten-No. Inventar-No. Frühere No.	Ort: Siebichenstein. Kreis: Regierungsbezirk: Land:		Hirschhorn vielleicht als Bohrer benutzt, auf einer Seite mit einem Messer bearbeitet.	Hhe.: Lge.: 19,9. gr. Br.: kl. Br.: o. Dm. m. Dm. u. Dm. gr. Uf.	Gestein: (Flint:) Metall: Thon: Glas: Org. Subst.: Horn.

Summe d. Gegenst.:	a. Stein:	(Flint:	) Bronze:	Eisen:	Br. u. E.:	Gold:	Silber:	Elktr.:
	Thon:	Glas:	Bernst.:	Holz:	Horn:	Knochen:	Elfenbn.:	Muschln.:

Total-Summe d. Gegenst.:	a. Stein:	(Flint:	) Bronze:	Eisen:	Br. u. E.:	Gold:	Silber:	Elktr.:
	Thon:	Glas:	Bernst.:	Holz:	Horn:	Knochen:	Elfenbn.:	Muschln.:

7. Etikett-Nummer.	8. Zubehörige Funde.	9. Art der Fundstätte.		10. Bestattungsart.	11. Bemerkungen.	12. Vorbesitzer Jahr und Art der Erwerbung.
№ I. g. 317.		See oder Moor? Acker, Haide, Wald? Offene Ansiedelung, Höhle, Pfahlbau? Befestigung?	Dolmen, Ganggrab, Riesenbett? Stein oder Erdhügel? Flachgrab?	Leichenbeisetzung? (hockend od. gestreckt od. Schädelgrab?) Partielle oder totale Verbrennung? Mit Beigabe von Thierknochen?	Butschkow	Sammlung Dähle.
№ I. g. 318.		See oder Moor? Acker, Haide, Wald? Offene Ansiedelung, Höhle, Pfahlbau? Befestigung?	Dolmen, Ganggrab, Riesenbett? Stein oder Erdhügel? Flachgrab?	Leichenbeisetzung? (hockend od. gestreckt od. Schädelgrab?) Partielle oder totale Verbrennung? Mit Beigabe von Thierknochen?		4
№ I. g. 319.		See oder Moor? Acker, Haide, Wald? Offene Ansiedelung, Höhle, Pfahlbau? Befestigung?	Dolmen, Ganggrab, Riesenbett? Stein oder Erdhügel? Flachgrab?	Leichenbeisetzung? (hockend od. gestreckt od. Schädelgrab?) Partielle oder totale Verbrennung? Mit Beigabe von Thierknochen?		4
№ I. g. 320.		See oder Moor? Acker, Haide, Wald? Offene Ansiedelung, Höhle, Pfahlbau? Befestigung?	Dolmen, Ganggrab, Riesenbett? Stein oder Erdhügel? Flachgrab?	Leichenbeisetzung? (hockend od. gestreckt od. Schädelgrab?) Partielle oder totale Verbrennung? Mit Beigabe von Thierknochen?		4
№ I. g. 321.		See oder Moor? Acker, Haide, Wald? Offene Ansiedelung, Höhle, Pfahlbau? Befestigung?	Dolmen, Ganggrab, Riesenbett? Stein oder Erdhügel? Flachgrab?	Leichenbeisetzung? (hockend od. gestreckt od. Schädelgrab?) Partielle oder totale Verbrennung? Mit Beigabe von Thierknochen?		4
№ I. g. 322.		See oder Moor? Acker, Haide, Wald? Offene Ansiedelung, Höhle, Pfahlbau? Befestigung?	Dolmen, Ganggrab, Riesenbett? Stein oder Erdhügel? Flachgrab?	Leichenbeisetzung? (hockend od. gestreckt od. Schädelgrab?) Partielle oder totale Verbrennung? Mit Beigabe von Thierknochen?	Kerbi Halle	1879 Dorl. 7
№ I. g. 323.		See oder Moor? Acker, Haide, Wald? Offene Ansiedelung, Höhle, Pfahlbau? Befestigung?	Dolmen, Ganggrab, Riesenbett? Stein oder Erdhügel? Flachgrab?	Leichenbeisetzung? (hockend od. gestreckt od. Schädelgrab?) Partielle oder totale Verbrennung? Mit Beigabe von Thierknochen?	Kerbi Halle	4

Summe der Funde:	a. Seen:	Mooren:	Acker:	Haide:	Wald:	Ansiedelngn.:	Höhln.:	Pfahlbtn.:
	Befstg.:	Dolmen etc.	Hügelgr.:	Flachgr.:	Skeletgr.:	Gr. m. p. Vbr.	tot. V.:	Unbest.:

Total-Summe d. Funde:	a. Seen:	Mooren:	Acker:	Haide:	Wald:	Ansiedelngn.:	Höhln.:	Pfahlbtn.:
	Befstg.:	Dolmen etc.	Hügelgr.:	Flachgr.:	Skeletgr.:	Gr. m. p. Vbr.	tot. V.:	Unbest.:

1. Nummer.	2. Fundort.	3. Zeichnung.	4. Gegenstand, dessen Art, Form, Ornament und Erhaltungs-Zustand.	5. Maasse.	6. Material u. Farbe.
Laufende No. 324. Acten-No. Inventar-No. Frühere No.	Ort: Giebichenstein. Kreis: Saalkreis. Regierungsbezirk: Merseburg. Land:	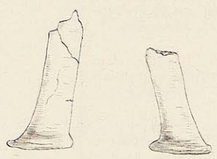	Zwei Bruchstücke von Leuchtern aus Thon, beide etwas schief. Briquetage!	Hhe.: 15,1. Lge.: gr. Br.: kl. Br.: o. Dm. m. Dm. u. Dm. 6,7. gr. Uf.	Gestein: (Flint:) Metall: Thon: grau. Glas: Org. Subst.:
Laufende No. 325. Acten-No. Inventar-No. Frühere No.	Ort: Arnstädt. Kreis: Mansfeld. Geb.-Kr. Regierungsbezirk: Merseburg. Land:		Urne aus braunem Thon mit einem sehr kleinen Henkel, in der Mitte 4 flache horizontale Furchen.	Hhe.: 12,8. Lge.: gr. Br.: 16. kl. Br.: 4. o. Dm. 11,7. m. Dm. 16. u. Dm. 4. gr. Uf. 4,1.	Gestein: (Flint:) Metall: Thon: Braun. Glas: Org. Subst.:
Laufende No. 326. Acten-No. Inventar-No. Frühere No.	Ort: Mansfeld. Kreis: Mansfeld. Geb.-Kr. Regierungsbezirk: Land:	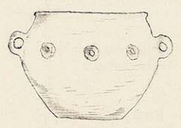	Urne aus braunem Thon mit zwei kleinen Henkeln und fünf knopfförmigen Ansätzen.	Hhe.: 7,5. Lge.: gr. Br.: 10,3. kl. Br.: 5,5. o. Dm. 8,1. m. Dm. 10,3. u. Dm. 5,5. gr. Uf.	Gestein: (Flint:) Metall: Thon: Braun. Glas: Org. Subst.:
Laufende No. 327. Acten-No. Inventar-No. Frühere No.	Ort: Wieserode. Kreis: Mnsfld. Geb.-Kr. Regierungsbezirk: Land:	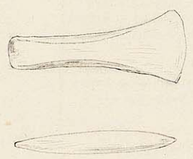	Kleiner Flachcelt mit sehr niedrigen Schafträndern.	Hhe.: Lge.: 9,5. gr. Br.: 4. kl. Br.: o. Dm. m. Dm. u. Dm. gr. Uf.	Gestein: (Flint:) Metall: Br. (?) Thon: Glas: Org. Subst.:
Laufende No. 328. Acten-No. Inventar-No. Frühere No.	Ort: Endorf. Kreis: Mnsfld. Geb.-Kr. Regierungsbezirk: Land:	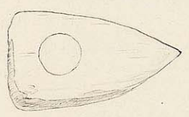	Durchbohrter Steinhammer.	Hhe.: Lge.: 8,5. gr. Br.: 5. kl. Br.: o. Dm. m. Dm. u. Dm. gr. Uf.	Gestein: Schiefer. (Flint:) Metall: Thon: Glas: Org. Subst.:
Laufende No. 329. Acten-No. Inventar-No. Frühere No.	Ort: Ermsleben. Kreis: Mansfeld. Geb.-Kr. Regierungsbezirk: Land:	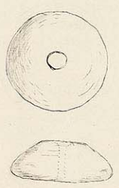	Wirtel aus schwarzem Thon.	Hhe.: Lge.: gr. Br.: 3,8. kl. Br.: o. Dm. m. Dm. u. Dm. gr. Uf.	Gestein: (Flint:) Metall: Thon: schwarz. Glas: Org. Subst.:
Laufende No. 330. Acten-No. Inventar-No. Frühere No.	Ort: Ermsleben. Kreis: Regierungsbezirk: Land:	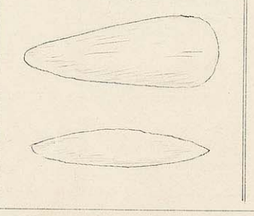	Beil aus Sandstein, am Bahnende zugespitzt.	Hhe.: Lge.: 14. gr. Br.: 5,8. kl. Br.: o. Dm. m. Dm. u. Dm. gr. Uf.	Gestein: Sandstein. (Flint:) Metall: Thon: Glas: Org. Subst.:

Summe d. Gegenst.:	a. Stein:	(Flint:	) Bronze:	Eisen:	Br. u. E.:	Gold:	Silber:	Elktr.:
	Thon:	Glas:	Bernst.:	Holz:	Horn:	Knochen:	Elfenbn.:	Muschln.:
Total-Summe d. Gegenst.:	a. Stein:	(Flint:	) Bronze:	Eisen:	Br. u. E.:	Gold:	Silber:	Elktr.:
	Thon:	Glas:	Bernst.:	Holz:	Horn:	Knochen:	Elfenbn.:	Muschln.:

7. Etikett-Nummer.	8. Zubehörige Funde.	9. Art der Fundstätte.		10. Bestattungsart.	11. Bemerkungen.	12. Vorbesitzer Jahr und Art der Erwerbung.
№ I. g. 324.		See oder Moor? Acker, Haide, Wald? Offene Ansiedelung, Höhle, Pfahlbau? Befestigung?	Dolmen, Ganggrab, Riesenbett? Stein oder Erdhügel? Flachgrab?	Leichenbeisetzung? (hockend od. gestreckt od. Schädelgrab?) Partielle oder totale Verbrennung? Mit Beigabe von Thierknochen?	Kustos Halle	Schulz-Zerbst. a) 1979 vorh. b 1979 vorh.
№ I. g. 325.		See oder Moor? Acker, Haide, Wald? Offene Ansiedelung, Höhle, Pfahlbau? Befestigung?	Dolmen, Ganggrab, Riesenbett? Stein oder Erdhügel? Flachgrab?	Leichenbeisetzung? (hockend od. gestreckt od. Schädelgrab?) Partielle oder totale Verbrennung? Mit Beigabe von Thierknochen?	Kustos Halle	4 1969 vorh. Kat
№ I. g. 326.		See oder Moor? Acker, Haide, Wald? Offene Ansiedelung, Höhle, Pfahlbau? Befestigung?	Dolmen, Ganggrab, Riesenbett? Stein oder Erdhügel? Flachgrab?	Leichenbeisetzung? (hockend od. gestreckt od. Schädelgrab?) Partielle oder totale Verbrennung? Mit Beigabe von Thierknochen?	Kustos Halle	4 Wiss-Beck
№ I. g. 327.		See oder Moor? Acker, Haide, Wald? Offene Ansiedelung, Höhle, Pfahlbau? Befestigung?	Dolmen, Ganggrab, Riesenbett? Stein oder Erdhügel? Flachgrab?	Leichenbeisetzung? (hockend od. gestreckt od. Schädelgrab?) Partielle oder totale Verbrennung? Mit Beigabe von Thierknochen?	Kustos Halle	1963 vorh. 4 Inv. 7986
№ I. g. 328.		See oder Moor? Acker, Haide, Wald? Offene Ansiedelung, Höhle, Pfahlbau? Befestigung?	Dolmen, Ganggrab, Riesenbett? Stein oder Erdhügel? Flachgrab?	Leichenbeisetzung? (hockend od. gestreckt od. Schädelgrab?) Partielle oder totale Verbrennung? Mit Beigabe von Thierknochen?	Kustos Halle	4 1969 vork.
№ I. g. 329.		See oder Moor? Acker, Haide, Wald? Offene Ansiedelung, Höhle, Pfahlbau? Befestigung?	Dolmen, Ganggrab, Riesenbett? Stein oder Erdhügel? Flachgrab?	Leichenbeisetzung? (hockend od. gestreckt od. Schädelgrab?) Partielle oder totale Verbrennung? Mit Beigabe von Thierknochen?	Kustos Halle	4 1979 vork.
№ I. g. 330.		See oder Moor? Acker, Haide, Wald? Offene Ansiedelung, Höhle, Pfahlbau? Befestigung?	Dolmen, Ganggrab, Riesenbett? Stein oder Erdhügel? Flachgrab?	Leichenbeisetzung? (hockend od. gestreckt od. Schädelgrab?) Partielle oder totale Verbrennung? Mit Beigabe von Thierknochen?	Kustos Halle	4 1969 vork.

Summe der Funde:	a. Seen:	Mooren:	Acker:	Haide:	Wald:	Ansiedelngn.:	Höhln.:	Pfahlbtn.:
	Befstg.:	Dolmen etc.	Hügelgr.:	Flachgr.:	Skeletgr.:	Gr. m. p. Vbr.	tot. V.:	Unbest.:
Total-summe d. Funde:	a. Seen:	Mooren:	Acker:	Haide:	Wald:	Ansiedelngn.:	Höhln.:	Pfahlbtn.:
	Befstg.:	Dolmen etc.	Hügelgr.:	Flachgr.:	Skeletgr.:	Gr. m. p. Vbr.	tot. V.:	Unbest.:

1. Nummer.	2. Fundort.	3. Zeichnung.	4. Gegenstand, dessen Art, Form, Ornament und Erhaltungs-Zustand.	5. Maasse.	6. Material u. Farbe.
Laufende No. **331.** Acten-No. Inventar-No. Frühere No.	Ort: Ermsleben. Kreis: Mnsfld. Seb.-Kr. Regierungsbezirk: Land:	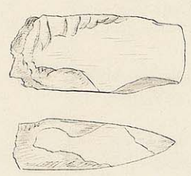	Sehr defektes Steinbeil.	Hhe.: Lge.: 9 1. gr. Br.: 4 4. kl. Br.: o. Dm. m. Dm. u. Dm. gr. Uf.	Gestein: (Flint:) Metall: Thon: Glas: Org. Subst.:
Laufende No. **332.** Acten-No. Inventar-No. Frühere No.	Ort: Welbsleben. Kreis: Mnsfld Seb. kr. Regierungsbezirk: Land:	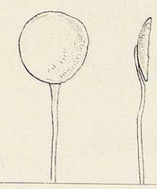	Nadel aus Bronze, der Kopf, hohlspiegelähnlich aus getriebenem Bronzeblech ist angenietet.	Hhe.: Lge.: 16 4. gr. Br.: kl. Br.: o. Dm. m. Dm. u. Dm. gr. Uf.	Gestein: (Flint:) Metall: Br. Thon: Glas: Org. Subst.:
Laufende No. **333.** Acten-No. Inventar-No. Frühere No.	Ort: Welbsleben. Kreis: Regierungsbezirk: Land:		Armring von Bronze bandartig verziert.	Hhe.: Lge.: gr. Br.: kl. Br.: o. Dm. m. Dm. 7 2. u. Dm. gr. Uf.	Gestein: (Flint:) Metall: Br. Thon: Glas: Org. Subst.:
Laufende No. **334.** Acten-No. Inventar-No. Frühere No.	Ort: Welbsleben. Kreis: Regierungsbezirk: Land:		Fingerspirale von Bronze 4 3/4 mal herumlaufend.	Hhe.: Lge.: gr. Br.: 2 6. kl. Br.: o. Dm. m. Dm. u. Dm. gr. Uf.	Gestein: (Flint:) Metall: Br. Thon: Glas: Org. Subst.:
Laufende No. **335.** Acten-No. Inventar-No. Frühere No.	Ort: Welbsleben. Kreis: Regierungsbezirk: Land:		Einhenkliges Gefäss aus braunem Thon mit vielen grossen Kiesskörnern untermischt.	Hhe.: 8 Lge.: gr. Br.: 145. kl. Br.: 4 o. Dm. 145. m. Dm. u. Dm. 4 gr. Uf. 46.	Gestein: (Flint:) Metall: Thon: Braun. Glas: Org. Subst.:
Laufende No. **336.** Acten-No. Inventar-No. Frühere No.	Ort: Welbsleben. Kreis: Regierungsbezirk: Land:		Kleines Gefäss aus schwarzem Thon ohne Henkel mit horizontalen Rinnen.	Hhe.: 7 6. Lge.: gr. Br.: 8 8 kl. Br.: 3 5 o. Dm. 5 2. m. Dm. u. Dm. 3 5. gr. Uf. 26 8.	Gestein: (Flint:) Metall: Thon: schwärzlich. Glas: Org. Subst.:
Laufende No. **337.** Acten-No. Inventar-No. Frühere No.	Ort: Welbsleben. Kreis: Regierungsbezirk: Land:		Kleines einhenkliges Gefäss aus braunem Thon mit vier knopfartigen Ansätzen, oben teils ergänzt.	Hhe.: 6 1. Lge.: gr. Br.: 8 5. kl. Br.: 3 6. o. Dm. 7 2. m. Dm. u. Dm. 4 6. gr. Uf. 23 5.	Gestein: (Flint:) Metall: Thon: braun. Glas: Org. Subst.:

Stein:	(Flint:	) Bronze:	Eisen:	Br. u. E.:	Gold:	Silber:	Elktr.:	
Thon:	Glas:	Bernst.:	Holz:	Horn:	Knochen:	Elfenbn.:	Muschln.:	
Stein:	(Flint:	) Bronze:	Eisen:	Br. u. E.:	Gold:	Silber:	Elktr.:	
Thon:	Glas:	Bernst.:	Holz:	Horn:	Knochen:	Elfenbn.:	Muschln.:	

7. Etikett-Nummer.	8. Zubehörige Funde.	9. Art der Fundstätte.		10. Bestattungsart.	11. Bemerkungen.	12. Vorbesitzer Jahr und Art der Erwerbung.
№ I. g. 331.		See oder Moor? Acker, Haide, Wald? Offene Ansiedelung, Höhle, Pfahlbau? Befestigung?	Dolmen, Ganggrab, Riesenbett? Stein oder Erdhügel? Flachgrab?	Leichenbeisetzung? (hockend od. gestreckt od. Schädelgrab?) Partielle oder totale Verbrennung? Mit Beigabe von Thierknochen?	Kaski Halle	Sändig. Föhle. 1869 vork.
№ I. g. 332.		See oder Moor? Acker, Haide, Wald? Offene Ansiedelung, Höhle, Pfahlbau? Befestigung?	Dolmen, Ganggrab, Riesenbett? Stein oder Erdhügel? Flachgrab?	Leichenbeisetzung? (hockend od. gestreckt od. Schädelgrab?) Partielle oder totale Verbrennung? Mit Beigabe von Thierknochen?	Halle	〃
№ I. g. 333.		See oder Moor? Acker, Haide, Wald? Offene Ansiedelung, Höhle, Pfahlbau? Befestigung?	Dolmen, Ganggrab, Riesenbett? Stein oder Erdhügel? Flachgrab?	Leichenbeisetzung? (hockend od. gestreckt od. Schädelgrab?) Partielle oder totale Verbrennung? Mit Beigabe von Thierknochen?	Halle	〃
№ I. g. 334.		See oder Moor? Acker, Haide, Wald? Offene Ansiedelung, Höhle, Pfahlbau? Befestigung?	Dolmen, Ganggrab, Riesenbett? Stein oder Erdhügel? Flachgrab?	Leichenbeisetzung? (hockend od. gestreckt od. Schädelgrab?) Partielle oder totale Verbrennung? Mit Beigabe von Thierknochen?	Halle	〃
№ I. g. 335.		See oder Moor? Acker, Haide, Wald? Offene Ansiedelung, Höhle, Pfahlbau? Befestigung?	Dolmen, Ganggrab, Riesenbett? Stein oder Erdhügel? Flachgrab?	Leichenbeisetzung? (hockend od. gestreckt od. Schädelgrab?) Partielle oder totale Verbrennung? Mit Beigabe von Thierknochen?	Halle	〃 1578 vork.
№ I. g. 336.		See oder Moor? Acker, Haide, Wald? Offene Ansiedelung, Höhle, Pfahlbau? Befestigung?	Dolmen, Ganggrab, Riesenbett? Stein oder Erdhügel? Flachgrab?	Leichenbeisetzung? (hockend od. gestreckt od. Schädelgrab?) Partielle oder totale Verbrennung? Mit Beigabe von Thierknochen?	Halle	〃 1578 vork.
№ I. g. 337.		See oder Moor? Acker, Haide, Wald? Offene Ansiedelung, Höhle, Pfahlbau? Befestigung?	Dolmen, Ganggrab, Riesenbett? Stein oder Erdhügel? Flachgrab?	Leichenbeisetzung? (hockend od. gestreckt od. Schädelgrab?) Partielle oder totale Verbrennung? Mit Beigabe von Thierknochen?	Halle	1769 vork.

Summe der Funde:	a. Seen:	Mooren:	Acker:	Haide:	Wald:	Ansiedelngn.:	Höhln.:	Pfahlbtn.:
	Befstg.:	Dolmen etc.	Hügelgr.:	Flachgr.:	Skeletgr.:	Gr. m. p. Vbr.	tot. V.:	Unbest.:
Total-Summe d. Funde:	a. Seen:	Mooren:	Acker:	Haide:	Wald:	Ansiedelngn.:	Höhln.:	Pfahlbtn.:
	Befstg.:	Dolmen etc.	Hügelgr.:	Flachgr.:	Skeletgr.:	Gr. m. p. Vbr.	tot. V.:	Unbest.:

1. Nummer.	2. Fundort.	3. Zeichnung.	4. Gegenstand, dessen Art, Form, Ornament und Erhaltungs-Zustand.	5. Maasse.	6. Material u. Farbe.
Laufende No. **338.** Acten-No. Inventar-No. Frühere No.	Ort: Welbsleben. Kreis: Mansfeld. Geb.-Kr. Regierungsbezirk: Merseburg. Land:		Schale aus braunem Thon mit einem Griff.	Hhe.: 3,8 Lge.: gr. Br.: 13,5 kl. Br.: o. Dm. 13,5 m. Dm. u. Dm. gr. Uf.	Gestein: (Flint:) Metall: Thon: braun. Glas: Org. Subst.:
Laufende No. **339.** Acten-No. Inventar-No. Frühere No.	Ort: Welbsleben. Kreis: Regierungsbezirk: Land:		Bruchstück eines reich verzierten Gefässes.	Hhe.: Lge.: 19,3. gr. Br.: 7,4. kl. Br.: o. Dm. m. Dm. u. Dm. gr. Uf.	Gestein: (Flint:) Metall: Thon: braun. Glas: Org. Subst.:
Laufende No. **340.** Acten-No. Inventar-No. Frühere No.	Ort: Welbsleben. Kreis: Regierungsbezirk: Land:		Schwarzer durchbohrter Steinhammer.	Hhe.: Lge.: 13. gr. Br.: 4,7. kl. Br.: o. Dm. m. Dm. u. Dm. gr. Uf.	Gestein: (Flint:) Metall: Thon: Glas: Org. Subst.:
Laufende No. **341.** Acten-No. Inventar-No. Frühere No.	Ort: Welbsleben. Kreis: Regierungsbezirk: Land:	 	Fragment eines durchbohrten Steinhammers.	Hhe.: Lge.: 9,5. gr. Br.: 4,4. kl. Br.: o. Dm. m. Dm. u. Dm. gr. Uf.	Gestein: (Flint:) Metall: Thon: Glas: Org. Subst.:
Laufende No. **342.** Acten-No. Inventar-No. Frühere No.	Ort: Welbsleben. Kreis: Regierungsbezirk: Land:		Fragment eines durchbohrten Steinhammers	Hhe.: Lge.: 9,5. gr. Br.: 5. kl. Br.: o. Dm. m. Dm. u. Dm. gr. Uf.	Gestein: (Flint:) Metall: Thon: Glas: Org. Subst.:
Laufende No. **343.** Acten-No. Inventar-No. Frühere No.	Ort: Welbsleben. Kreis: Regierungsbezirk: Land:	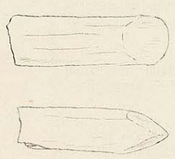	Fragment eines Steinbeils.	Hhe.: Lge.: 9,5. gr. Br.: 3,4. kl. Br.: o. Dm. m. Dm. u. Dm. gr. Uf.	Gestein: (Flint:) Metall: Thon: Glas: Org. Subst.:
Laufende No. **344.** Acten-No. Inventar-No. Frühere No.	Ort: Welbsleben. Kreis: Regierungsbezirk: Land:	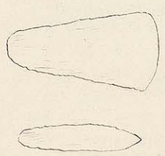	Kleines Steinbeil, an der Oberfläche stark verwittert.	Hhe.: Lge.: 8. gr. Br.: 4. kl. Br.: o. Dm. m. Dm. u. Dm. gr. Uf.	Gestein: (Flint:) Metall: Thon: Glas: Org. Subst.:

Summe d. Gegenst.:								
	a. Stein:	(Flint:	) Bronze:	Eisen:	Br. u. E.:	Gold:	Silber:	Elktr.:
	Thon:	Glas:	Bernst.:	Holz:	Horn:	Knochen:	Elfenbn.:	Muschln.:

Total-Summe d. Gegenst.:								
	a. Stein:	(Flint:	) Bronze:	Eisen:	Br. u. E.:	Gold:	Silber:	Elktr.:
	Thon:	Glas:	Bernst.:	Holz:	Horn:	Knochen:	Elfenbn.:	Muschln.:

7. Etikett-Nummer.	8. Zubehörige Funde.	9. Art der Fundstätte.		10. Bestattungsart.	11. Bemerkungen.	12. Vorbesitzer Jahr und Art der Erwerbung.
№ I. g. 338.		See oder Moor? Acker, Haide, Wald? Offene Ansiedelung, Höhle, Pfahlbau? Befestigung?	Dolmen, Ganggrab, Riesenbett? Stein oder Erdhügel? Flachgrab?	Leichenbeisetzung? (hockend od. gestreckt od. Schädelgrab?) Partielle oder totale Verbrennung? Mit Beigabe von Thierknochen?	Kustos Halle	Family Dahle.
№ I. g. 339.		See oder Moor? Acker, Haide, Wald? Offene Ansiedelung, Höhle, Pfahlbau? Befestigung?	Dolmen, Ganggrab, Riesenbett? Stein oder Erdhügel? Flachgrab?	Leichenbeisetzung? (hockend od. gestreckt od. Schädelgrab?) Partielle oder totale Verbrennung? Mit Beigabe von Thierknochen?	Halle	1979 Vogel.
№ I. g. 340.		See oder Moor? Acker, Haide, Wald? Offene Ansiedelung, Höhle, Pfahlbau? Befestigung?	Dolmen, Ganggrab, Riesenbett? Stein oder Erdhügel? Flachgrab?	Leichenbeisetzung? (hockend od. gestreckt od. Schädelgrab?) Partielle oder totale Verbrennung? Mit Beigabe von Thierknochen?	Halle	
№ I. g. 341.		See oder Moor? Acker, Haide, Wald? Offene Ansiedelung, Höhle, Pfahlbau? Befestigung?	Dolmen, Ganggrab, Riesenbett? Stein oder Erdhügel? Flachgrab?	Leichenbeisetzung? (hockend od. gestreckt od. Schädelgrab?) Partielle oder totale Verbrennung? Mit Beigabe von Thierknochen?	Halle	
№ I. g. 342.		See oder Moor? Acker, Haide, Wald? Offene Ansiedelung, Höhle, Pfahlbau? Befestigung?	Dolmen, Ganggrab, Riesenbett? Stein oder Erdhügel? Flachgrab?	Leichenbeisetzung? (hockend od. gestreckt od. Schädelgrab?) Partielle oder totale Verbrennung? Mit Beigabe von Thierknochen?	Halle	
№ I. g. 343.		See oder Moor? Acker, Haide, Wald? Offene Ansiedelung, Höhle, Pfahlbau? Befestigung?	Dolmen, Ganggrab, Riesenbett? Stein oder Erdhügel? Flachgrab?	Leichenbeisetzung? (hockend od. gestreckt od. Schädelgrab?) Partielle oder totale Verbrennung? Mit Beigabe von Thierknochen?	Halle	
№ I. g. 344.		See oder Moor? Acker, Haide, Wald? Offene Ansiedelung, Höhle, Pfahlbau? Befestigung?	Dolmen, Ganggrab, Riesenbett? Stein oder Erdhügel? Flachgrab?	Leichenbeisetzung? (hockend od. gestreckt od. Schädelgrab?) Partielle oder totale Verbrennung? Mit Beigabe von Thierknochen?	Halle	

Summe der Funde:								
	a. Seen:	Mooren:	Acker:	Haide:	Wald:	Ansiedelngn.:	Höhln.:	Pfahlbtn.:
	Befstg.:	Dolmen etc.	Hügelgr.:	Flachgr.:	Skeletgr.:	Gr. m. p. Vbr.	tot. V.:	Unbest.:

Total-Summe d. Funde:								
	a. Seen:	Mooren:	Acker:	Haide:	Wald:	Ansiedelngn.:	Höhln.:	Pfahlbtn.:
	Befstg.:	Dolmen etc.	Hügelgr.:	Flachgr.:	Skeletgr.:	Gr. m. p. Vbr.	tot. V.:	Unbest.:

1. Nummer.	2. Fundort.	3. Zeichnung.	4. Gegenstand, dessen Art, Form, Ornament und Erhaltungs-Zustand.	5. Maasse.	6. Material u. Farbe.
Laufende No. 345. Acten-No. Inventar-No. Frühere No.	Ort: Welbsleben. Kreis: Mansfd. Geb.-Kr. Regierungsbezirk: Merseburg. Land:		Steinbeil.	Hhe.: Lge.: 9. gr. Br.: 4,6. kl. Br.: o. Dm. m. Dm. u. Dm. gr. Uf.	Gestein: (Flint:) Metall: Thon: Glas: Org. Subst.:
Laufende No. 346. Acten-No. Inventar-No. Frühere No.	Ort: Welbsleben. Kreis: Regierungsbezirk: Land:		Steinbeil mit etwas schiefer Schneide.	Hhe.: Lge.: 7,5. gr. Br.: 4,2. kl. Br.: o. Dm. m. Dm. u. Dm. gr. Uf.	Gestein: (Flint:) Metall: Thon: Glas: Org. Subst.:
Laufende No. 347. Acten-No. Inventar-No. Frühere No.	Ort: Welbsleben. Kreis: Regierungsbezirk: Land:		Steinbeil.	Hhe.: Lge.: 7,8. gr. Br.: 5,1. kl. Br.: o. Dm. m. Dm. u. Dm. gr. Uf.	Gestein: (Flint:) Metall: Thon: Glas: Org. Subst.:
Laufende No. 348. Acten-No. Inventar-No. Frühere No.	Ort: Welbsleben. Kreis: Regierungsbezirk: Land:	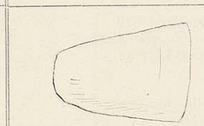	Steinbeil.	Hhe.: Lge.: 7,8. gr. Br.: 5,2. kl. Br.: o. Dm. m. Dm. u. Dm. gr. Uf.	Gestein: Schiefer. (Flint:) Metall: Thon: Glas: Org. Subst.:
Laufende No. 349. Acten-No. Inventar-No. Frühere No.	Ort: Welbsleben. Kreis: Regierungsbezirk: Land:		a. Fragment eines durchbohrten Hammers. b. und c. dsgl. d. Bahnende eines Steinbeils. e. Fragment eines Meissels.	Hhe.: Lge.: gr. Br.: kl. Br.: o. Dm. m. Dm. u. Dm. gr. Uf.	Gestein: (Flint:) Metall: Thon: Glas: Org. Subst.:
Laufende No. 350. Acten-No. Inventar-No. Frühere No.	Ort: Welbsleben. Kreis: Regierungsbezirk: Land:	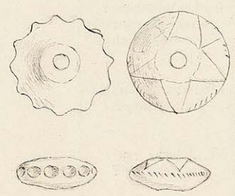	a. Wirtel mit ausgezacktem Rande. b. Wirtel mit eingeritzten Ornamenten. c. d. 2 Wirtel ohne Ornament.	Hhe.: Lge.: gr. Br.: kl. Br.: o. Dm. m. Dm. u. Dm. gr. Uf.	Gestein: (Flint:) Metall: Thon: Glas: Org. Subst.:
Laufende No. 351. Acten-No. Inventar-No. Frühere No.	Ort: Westorf. Kreis: Aschersleben. Regierungsbezirk: Magdeburg. Land:		a. Kleines verziertes Gefäss mit schmalem Fuss. b. Fragment, Bodenteil eines kleinen Gefässes.	Hhe.: 5,7. Lge.: gr. Br.: 6,5. kl. Br.: 2,1. o. Dm. m. Dm. u. Dm. 2,1. gr. Uf. 2,0,8.	Gestein: (Flint:) Metall: Thon: braun. Glas: Org. Subst.:

Summe d. Gegenst.:	a. Stein:	(Flint:	) Bronze:	Eisen:	Br. u. E.:	Gold:	Silber:	Elktr.:
	Thon:	Glas:	Bernst.:	Holz:	Horn:	Knochen:	Elfenbn.:	Muschln.:

Total-Summe d. Gegenst.:	a. Stein:	(Flint:	) Bronze:	Eisen:	Br. u. E.:	Gold:	Silber:	Elktr.:
	Thon:	Glas:	Bernst.:	Holz:	Horn:	Knochen:	Elfenbn.:	Muschln.:

7. Etikett-Nummer.	8. Zubehörige Funde.	9. Art der Fundstätte.		10. Bestattungsart.	11. Bemerkungen.	12. Vorbesitzer Jahr und Art der Erwerbung.
№ I. g. 345.		See oder Moor? Acker, Haide, Wald? Offene Ansiedelung, Höhle, Pfahlbau? Befestigung?	Dolmen, Ganggrab, Riesenbett? Stein oder Erdhügel? Flachgrab?	Leichenbeisetzung? (hockend od. gestreckt od. Schädelgrab?) Partielle oder totale Verbrennung? Mit Beigabe von Thierknochen?	Kerbi Halle	Samlg. Kühle.
№ I. g. 346.		See oder Moor? Acker, Haide, Wald? Offene Ansiedelung, Höhle, Pfahlbau? Befestigung?	Dolmen, Ganggrab, Riesenbett? Stein oder Erdhügel? Flachgrab?	Leichenbeisetzung? (hockend od. gestreckt od. Schädelgrab?) Partielle oder totale Verbrennung? Mit Beigabe von Thierknochen?	Halle	4
№ I. g. 347.		See oder Moor? Acker, Haide, Wald? Offene Ansiedelung, Höhle, Pfahlbau? Befestigung?	Dolmen, Ganggrab, Riesenbett? Stein oder Erdhügel? Flachgrab?	Leichenbeisetzung? (hockend od. gestreckt od. Schädelgrab?) Partielle oder totale Verbrennung? Mit Beigabe von Thierknochen?	Halle	4
№ I. g. 348.		See oder Moor? Acker, Haide, Wald? Offene Ansiedelung, Höhle, Pfahlbau? Befestigung?	Dolmen, Ganggrab, Riesenbett? Stein oder Erdhügel? Flachgrab?	Leichenbeisetzung? (hockend od. gestreckt od. Schädelgrab?) Partielle oder totale Verbrennung? Mit Beigabe von Thierknochen?	Halle	4
№ I. g. 349.		See oder Moor? Acker, Haide, Wald? Offene Ansiedelung, Höhle, Pfahlbau? Befestigung?	Dolmen, Ganggrab, Riesenbett? Stein oder Erdhügel? Flachgrab?	Leichenbeisetzung? (hockend od. gestreckt od. Schädelgrab?) Partielle oder totale Verbrennung? Mit Beigabe von Thierknochen?	Halle	4
№ I. g. 350.		See oder Moor? Acker, Haide, Wald? Offene Ansiedelung, Höhle, Pfahlbau? Befestigung?	Dolmen, Ganggrab, Riesenbett? Stein oder Erdhügel? Flachgrab?	Leichenbeisetzung? (hockend od. gestreckt od. Schädelgrab?) Particlle oder totale Verbrennung? Mit Beigabe von Thierknochen?	Halle	4 a, b, c, d) 1873 Kosch.
№ I. g. 351.		See oder Moor? Acker, Haide, Wald? Offene Ansiedelung, Höhle, Pfahlbau? Befestigung?	Dolmen, Ganggrab, Riesenbett? Stein oder Erdhügel? Flachgrab?	Leichenbeisetzung? (hockend od. gestreckt od. Schädelgrab?) Partielle oder totale Verbrennung? Mit Beigabe von Thierknochen?	Halle	1963 verh. b.) 4 a) 1878 Kosch.

Summe der Funde:	a. Seen:	Mooren:	Acker:	Haide:	Wald:	Ansiedelngn.:	Höhln.:	Pfahlbtn.:
	Befstg.:	Dolmen etc.	Hügelgr.:	Flachgr.:	Skeletgr.:	Gr. m. p. Vbr.	tot. V.:	Unbest.:

Total-Summe d. Funde:	a. Seen:	Mooren:	Acker:	Haide:	Wald:	Ansiedelngn.:	Höhln.:	Pfahlbtn.:
	Befstg.:	Dolmen etc.	Hügelgr.:	Flachgr.:	Skeletgr.:	Gr. m. p. Vbr.	tot. V.:	Unbest.:

1. Nummer.	2. Fundort.	3. Zeichnung.	4. Gegenstand, dessen Art, Form, Ornament und Erhaltungs-Zustand.	5. Maasse.	6. Material u. Farbe.
Laufende No. 352. Acten-No. Inventar-No. Frühere No.	Ort: Westorf. Kreis: Aschersleben. Regierungsbezirk: Magdeburg. Land:		Gefäss aus braunem Thon ohne Henkel u. Ornament.	Hhe.: 15,5. Lge.: gr. Br.: 18,5. kl. Br.: 10,2. o. Dm. 12,5. m. Dm. 18,5. u. Dm. 10,2. gr. Uf. 58,2.	Gestein: (Flint:) Metall: Thon: braun. Glas: Org. Subst.:
Laufende No. 353. Acten-No. Inventar-No. Frühere No.	Ort: Millingsdorf. Kreis: Eckartsberga. Regierungsbezirk: Merseburg. Land:	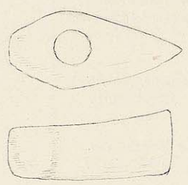	Durchbohrter Steinhammer.	Hhe.: Lge.: 13. gr. Br.: 6,2. kl. Br.: o. Dm. m. Dm. u. Dm. gr. Uf.	Gestein: (Flint:) Metall: Thon: Glas: Org. Subst.:
Laufende No. 354. Acten-No. Inventar-No. Frühere No.	Ort: Kochstädt. Kreis: Aschersleben. Regierungsbezirk: Magdeburg. Land:	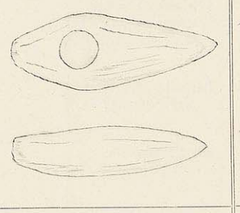	Schwarzer durchbohrter Steinhammer.	Hhe.: Lge.: 16,1. gr. Br.: 5,8. kl. Br.: o. Dm. m. Dm. u. Dm. gr. Uf.	Gestein: (Flint:) Metall: Thon: Glas: Org. Subst.:
Laufende No. 355. Acten-No. Inventar-No. Frühere No.	Ort: Osterwieck. Kreis: Halberstadt. Regierungsbezirk: Magdeburg. Land:	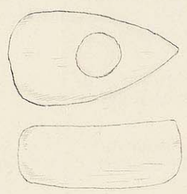	Durchbohrter Steinhammer das Bohrloch liegt der Schneide näher als dem Bahnende.	Hhe.: Lge.: 12,5. gr. Br.: 6,5. kl. Br.: o. Dm. m. Dm. u. Dm. gr. Uf.	Gestein: (Flint:) Metall: Thon: Glas: Org. Subst.:
Laufende No. 356. Acten-No. Inventar-No. Frühere No.	Ort: Nordhausen. Kreis: Nordhausen. Regierungsbezirk: Erfurt. Land:	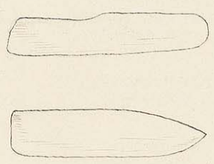	Steinkeil schuhleistenförmig.	Hhe.: 4,3. Lge.: 18,5. gr. Br.: 3. kl. Br.: o. Dm. m. Dm. u. Dm. gr. Uf.	Gestein: Kiesel-Schiefer. (Flint:) Metall: Thon: Glas: Org. Subst.:
Laufende No. 357. Acten-No. Inventar-No. Frühere No.	Ort: Volkstädt. Kreis: Mansfeld. Seekreis. Regierungsbezirk: Merseburg. Land:		Fragment einer Steinaxt. Schneideteil.	Hhe.: Lge.: 7. gr. Br.: 7. kl. Br.: o. Dm. m. Dm. u. Dm. gr. Uf.	Gestein: (Flint:) Metall: Thon: Glas: Org. Subst.:
Laufende No. 358. Acten-No. Inventar-No. Frühere No.	Ort: Volkstädt. Kreis: Regierungsbezirk: Land:	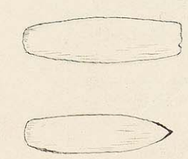	Kleiner Schmalmeissel.	Hhe.: Lge.: 6,2. gr. Br.: 1,8. kl. Br.: o. Dm. m. Dm. u. Dm. gr. Uf.	Gestein: (Flint:) Metall: Thon: Glas: Org. Subst.:

Summe d. Gegenst.:	a. Stein:	(Flint:	) Bronze:	Eisen:	Br. u. E.:	Gold:	Silber:	Elktr.:
	Thon:	Glas:	Bernst.:	Holz:	Horn:	Knochen:	Elfenbn.:	Muschln.:
Total-Summe d. Gegenst.:	a. Stein:	(Flint:	) Bronze:	Eisen:	Br. u. E.:	Gold:	Silber:	Elktr.:
	Thon:	Glas:	Bernst.:	Holz:	Horn:	Knochen:	Elfenbn.:	Muschln.:

7. Etikett-Nummer.	8. Zubehörige Funde.	9. Art der Fundstätte.		10. Bestattungsart.	11. Bemerkungen.	12. Vorbesitzer Jahr und Art der Erwerbung.
№ I. g. 352.		See oder Moor? Acker, Haide, Wald? Offene Ansiedelung, Höhle, Pfahlbau? Befestigung?	Dolmen, Ganggrab, Riesenbett? Stein oder Erdhügel? Flachgrab?	Leichenbeisetzung? (hockend od. gestreckt od. Schädelgrab?) Partielle oder totale Verbrennung? Mit Beigabe von Thierknochen?	Kustos Halle	Schlesche Sammlg. Scherben u. Leichenbrand 1969 vorh.
№ I. g. 353.		See oder Moor? Acker, Haide, Wald? Offene Ansiedelung, Höhle, Pfahlbau? Befestigung?	Dolmen, Ganggrab, Riesenbett? Stein oder Erdhügel? Flachgrab?	Leichenbeisetzung? (hockend od. gestreckt od. Schädelgrab?) Partielle oder totale Verbrennung? Mit Beigabe von Thierknochen?	Halle	1969 vorh.
№ I. g. 354.		See oder Moor? Acker, Haide, Wald? Offene Ansiedelung, Höhle, Pfahlbau? Befestigung?	Dolmen, Ganggrab, Riesenbett? Stein oder Erdhügel? Flachgrab?	Leichenbeisetzung? (hockend od. gestreckt od. Schädelgrab?) Partielle oder totale Verbrennung? Mit Beigabe von Thierknochen?	Kustos Halle	"
№ I. g. 355.		See oder Moor? Acker, Haide, Wald? Offene Ansiedelung, Höhle, Pfahlbau? Befestigung?	Dolmen, Ganggrab, Riesenbett? Stein oder Erdhügel? Flachgrab?	Leichenbeisetzung? (hockend od. gestreckt od. Schädelgrab?) Partielle oder totale Verbrennung? Mit Beigabe von Thierknochen?		"
№ I. g. 356.		See oder Moor? Acker, Haide, Wald? Offene Ansiedelung, Höhle, Pfahlbau? Befestigung?	Dolmen, Ganggrab, Riesenbett? Stein oder Erdhügel? Flachgrab?	Leichenbeisetzung? (hockend od. gestreckt od. Schädelgrab?) Partielle oder totale Verbrennung? Mit Beigabe von Thierknochen?		1979 vorh.
№ I. g. 357.		See oder Moor? Acker, Haide, Wald? Offene Ansiedelung, Höhle, Pfahlbau? Befestigung?	Dolmen, Ganggrab, Riesenbett? Stein oder Erdhügel? Flachgrab?	Leichenbeisetzung? (hockend od. gestreckt od. Schädelgrab?) Partielle oder totale Verbrennung? Mit Beigabe von Thierknochen?	Kustos Halle	1983 vorh. "
№ I. g. 358.		See oder Moor? Acker, Haide, Wald? Offene Ansiedelung, Höhle, Pfahlbau? Befestigung?	Dolmen, Ganggrab, Riesenbett? Stein oder Erdhügel? Flachgrab?	Leichenbeisetzung? (hockend od. gestreckt od. Schädelgrab?) Partielle oder totale Verbrennung? Mit Beigabe von Thierknochen?	Kustos Halle	1969 vorh. "

Summe der Funde:	a. Seen:	Mooren:	Acker:	Haide:	Wald:	Ansiedelngn.:	Höhln.:	Pfahlbtn.:
	Befstg.:	Dolmen etc.	Hügelgr.:	Flachgr.:	Skeletgr.:	Gr. m. p. Vbr.	tot. V.:	Unbest.:
Total-Summe d. Funde:	a. Seen:	Mooren:	Acker:	Haide:	Wald:	Ansiedelngn.:	Höhln.:	Pfahlbtn.:
	Befstg.:	Dolmen etc.	Hügelgr.:	Flachgr.:	Skeletgr.:	Gr. m. p. Vbr.	tot. V.:	Unbest.:

1. Nummer.	2. Fundort.	3. Zeichnung.	4. Gegenstand, dessen Art, Form, Ornament und Erhaltungs-Zustand.	5. Maasse.	6. Material u. Farbe.
Laufende No. **359.** Acten-No. Inventar-No. Frühere No.	Ort: Königsaue. Kreis: Aschersleben. Regierungsbezirk: Magdeburg. Land:		Urne aus bräunlichem Thon unter dem Halse ein Streifen mit Linien- u. Kreis-Ornamenten, darunter unregelmässige Kammstriche. Oben teilweise defect.	Hhe.: 18,2. Lge.: gr. Br.: 27. kl. Br.: 10,8. o. Dm. m. Dm. u. Dm. 10,8. gr. Uf. 8,4.	Gestein: (Flint:) Metall: Thon: bräunlich. Glas: Org. Subst.:
Laufende No. **360.** Acten-No. Inventar-No. Frühere No.	Ort: Königsaue. Kreis: Regierungsbezirk: Land:		Urne aus braunem Thon mit hohem Halse ursprünglich vierkenklig, nur einer erhalten. diese Seite ergänzt.	Hhe.: 20,4. Lge.: gr. Br.: 19. kl. Br.: 7. o. Dm. 8. m. Dm. 19. u. Dm. 7. gr. Uf. 5,5.	Gestein: (Flint:) Metall: Thon: Braun. Glas: Org. Subst.:
Laufende No. **361.** Acten-No. Inventar-No. Frühere No.	Ort: Gr. Schierstädt. Kreis: Aschersleben. Regierungsbezirk: Land:		Urne aus braunem Thon, sehr defect, unter dem Halse drei Reihen von imitirten Schnur-Ornamenten.	Hhe.: 16. Lge.: gr. Br.: 17. kl. Br.: 7,6. o. Dm. m. Dm. 17. u. Dm. 7,6. gr. Uf.	Gestein: (Flint:) Metall: Thon: braun. Glas: Org. Subst.:
Laufende No. **362.** Acten-No. Inventar-No. Frühere No.	Ort: Gr. Schierstädt. Kreis: Regierungsbezirk: Land:		Fuss eines Gefässes aus schwarzem Thon. b. Unterer Teil eines Gefässes mit horizontalen schmalen Furchen auf der ganzen Oberfläche. c. Defectes Gefass aus braun. Th.	Hhe.: 5,9. Lge.: gr. Br.: 7,8. kl. Br.: o. Dm. m. Dm. u. Dm. 7,8. gr. Uf.	Gestein: (Flint:) Metall: Thon: Glas: Org. Subst.:
Laufende No. **363.** Acten-No. Inventar-No. Frühere No.	Ort: Gr. Schierstädt. Kreis: Regierungsbezirk: Land:		Wirtel aus rotem Thon mit gezacktem Rande.	Hhe.: Lge.: gr. Br.: kl. Br.: o. Dm. m. Dm. 3,8. u. Dm. gr. Uf.	Gestein: (Flint:) Metall: Thon: rot. Glas: Org. Subst.:
Laufende No. **364.** Acten-No. Inventar-No. Frühere No.	Ort: Gr. Schierstädt. Kreis: Regierungsbezirk: Land:	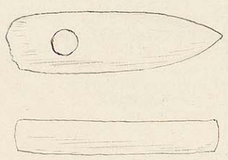	Schwarzer durchbohrter Steinhammer.	Hhe.: Lge.: 19,7. gr. Br.: 5,6. kl. Br.: o. Dm. m. Dm. u. Dm. gr. Uf.	Gestein: (Flint:) Metall: Thon: Glas: Org. Subst.:
Laufende No. **365.** Acten-No. Inventar-No. Frühere No.	Ort: Gr. Schierstädt. Kreis: Regierungsbezirk: Land:		Schwarzes Steinbeil.	Hhe.: Lge.: 6,8. gr. Br.: 5,2. kl. Br.: o. Dm. m. Dm. u. Dm. gr. Uf.	Gestein: (Flint:) Metall: Thon: Glas: Org. Subst.:

Summe d. Gegenst.:	a. Stein:	(Flint:	) Bronze:	Eisen:	Br. u. E.:	Gold:	Silber:	Elktr.:
	Thon:	Glas:	Bernst.:	Holz:	Horn:	Knochen:	Elfenbn.:	Muschln.:
Total-Summe d. Gegenst.:	a. Stein:	(Flint:	) Bronze:	Eisen:	Br. u. E.:	Gold:	Silber:	Elktr.:
	Thon:	Glas:	Bernst.:	Holz:	Horn:	Knochen:	Elfenbn.:	Muschln.:

7. Etikett-Nummer.	8. Zubehörige Funde.	9. Art der Fundstätte.		10. Bestattungsart.	11. Bemerkungen.	12. Vorbesitzer Jahr und Art der Erwerbung.
№ I. g. 359.		See oder Moor? Acker, Haide, Wald? Offene Ansiedelung, Höhle, Pfahlbau? Befestigung?	Dolmen, Ganggrab, Riesenbett? Stein oder Erdhügel? Flachgrab?	Leichenbeisetzung? (hockend od. gestreckt od. Schädelgrab?) Partielle oder totale Verbrennung? Mit Beigabe von Thierknochen?	Kustos Halle	Sammlg. Kohte. 1969 vorh.
№ I. g. 360.		See oder Moor? Acker, Haide, Wald? Offene Ansiedelung, Höhle, Pfahlbau? Befestigung?	Dolmen, Ganggrab, Riesenbett? Stein oder Erdhügel? Flachgrab?	Leichenbeisetzung? (hockend od. gestreckt od. Schädelgrab?) Partielle oder totale Verbrennung? Mit Beigabe von Thierknochen?	Kustos Halle	1963 vorh.
№ I. g. 361.		See oder Moor? Acker, Haide, Wald? Offene Ansiedelung, Höhle, Pfahlbau? Befestigung?	Dolmen, Ganggrab, Riesenbett? Stein oder Erdhügel? Flachgrab?	Leichenbeisetzung? (hockend od. gestreckt od. Schädelgrab?) Partielle oder totale Verbrennung? Mit Beigabe von Thierknochen?	Kustos Halle	
№ I. g. 362.		See oder Moor? Acker, Haide, Wald? Offene Ansiedelung, Höhle, Pfahlbau? Befestigung?	Dolmen, Ganggrab, Riesenbett? Stein oder Erdhügel? Flachgrab?	Leichenbeisetzung? (hockend od. gestreckt od. Schädelgrab?) Partielle oder totale Verbrennung? Mit Beigabe von Thierknochen?	Kustos Halle	
№ I. g. 363.		See oder Moor? Acker, Haide, Wald? Offene Ansiedelung, Höhle, Pfahlbau? Befestigung?	Dolmen, Ganggrab, Riesenbett? Stein oder Erdhügel? Flachgrab?	Leichenbeisetzung? (hockend od. gestreckt od. Schädelgrab?) Partielle oder totale Verbrennung? Mit Beigabe von Thierknochen?	Kustos Halle	1969 vorh.
№ I. g. 364.		See oder Moor? Acker, Haide, Wald? Offene Ansiedelung, Höhle, Pfahlbau? Befestigung?	Dolmen, Ganggrab, Riesenbett? Stein oder Erdhügel? Flachgrab?	Leichenbeisetzung? (hockend od. gestreckt od. Schädelgrab?) Partielle oder totale Verbrennung? Mit Beigabe von Thierknochen?	Kustos Halle	
№ I. g. 365.		See oder Moor? Acker, Haide, Wald? Offene Ansiedelung, Höhle, Pfahlbau? Befestigung?	Dolmen, Ganggrab, Riesenbett? Stein oder Erdhügel? Flachgrab?	Leichenbeisetzung? (hockend od. gestreckt od. Schädelgrab?) Partielle oder totale Verbrennung? Mit Beigabe von Thierknochen?	Kustos Halle	1964 vorh.

Summe der Funde:	a. Seen:	Mooren:	Acker:	Haide:	Wald:	Ansiedelngn.:	Höhln.:	Pfahlbtn.:
	Befstg.:	Dolmen etc.	Hügelgr.:	Flachgr.:	Skeletgr.:	Gr. m. p. Vbr.	tot. V.:	Unbest.:
Total-Summe d. Funde:	a. Seen:	Mooren:	Acker:	Haide:	Wald:	Ansiedelngn.:	Höhln.:	Pfahlbtn.:
	Befstg.:	Dolmen etc.	Hügelgr.:	Flachgr.:	Skeletgr.:	Gr. m. p. Vbr.	tot. V.:	Unbest.:

1. Nummer.	2. Fundort.	3. Zeichnung.	4. Gegenstand, dessen Art, Form, Ornament und Erhaltungs-Zustand.	5. Maasse.	6. Material u. Farbe.
Laufende No. 366. Acten-No. Inventar-No. Frühere No.	Ort: Gr. Schierstädt. Kreis: Aschersleben. Regierungsbezirk: Magdeburg. Land:		Kleines schwarzes Steinbeil.	Hhe.: Lge.: 5,5 gr. Br.: 4. kl. Br.: o. Dm. m. Dm. u. Dm. gr. Uf.	Gestein: (Flint:) Metall: Thon: Glas: Org. Subst.:
Laufende No. 367. Acten-No. Inventar-No. Frühere No.	Ort: Quenstädt. Kreis: Mansfeld. Geb.-Kr. Regierungsbezirk: Merseburg. Land:		Hirschhorn auf einer Seite bearbeitet.	Hhe.: Lge.: 11,3. gr. Br.: 3. kl. Br.: o. Dm. m. Dm. u. Dm. gr. Uf.	Gestein: (Flint:) Metall: Thon: Glas: Org. Subst.: Horn.
Laufende No. 368. Acten-No. Inventar-No. Frühere No.	Ort: Quenstädt. Kreis: Regierungsbezirk: Land:		Schwarzer Steinkeil, schuhleistenförmig.	Hhe.: Lge.: 17. gr. Br.: 3,4 kl. Br.: o. Dm. m. Dm. u. Dm. gr. Uf.	Gestein: (Flint:) Metall: Thon: Glas: Org. Subst.:
Laufende No. 369. Acten-No. Inventar-No. Frühere No.	Ort: Quenstädt. Kreis: Regierungsbezirk: Land:	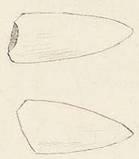	Fragment eines schwarzen Steinkeils.	Hhe.: Lge.: 8,5 gr. Br.: 3,6 kl. Br.: o. Dm. m. Dm. u. Dm. gr. Uf.	Gestein: (Flint:) Metall: Thon: Glas: Org. Subst.:
Laufende No. 370. Acten-No. Inventar-No. Frühere No.	Ort: Quenstädt. Kreis: Regierungsbezirk: Land:		Acht kleine prismatische Messer von Feuerstein.	Hhe.: Lge.: gr. Br.: kl. Br.: o. Dm. m. Dm. u. Dm. gr. Uf.	Gestein: (Flint: weiss.) Metall: Thon: Glas: Org. Subst.:
Laufende No. 371. Acten-No. Inventar-No. Frühere No.	Ort: Quedlinburg. Kreis: Aschersleben. Regierungsbezirk: Land:		Drei kleine prismatische Messer v. Feuerstein u. ein kleiner schwarzer Glättestein.	Hhe.: Lge.: gr. Br.: kl. Br.: o. Dm. m. Dm. u. Dm. gr. Uf.	Gestein: (Flint:) Metall: Thon: Glas: Org. Subst.:
Laufende No. 372. Acten-No. Inventar-No. Frühere No.	Ort: Sinsleben. Kreis: Mansfeld. Geb.-Kr. Regierungsbezirk: Land:		Gefäss aus grauem Thon, rok gearbeitet mit rauher Aussenfläche. etwas über der Mitte 4 Henkelansätze.	Hhe.: 8,5. Lge.: gr. Br.: 14. kl. Br.: 9. o. Dm. 14. m. Dm. u. Dm. 9. gr. Uf. 46,5.	Gestein: (Flint:) Metall: Thon: grau. Glas: Org. Subst.:

Summe d. Gegenst.:	a. Stein: / Thon:	(Flint: / Glas:	) Bronze: / Bernst.:	Eisen: / Holz:	Br. u. E.: / Horn:	Gold: / Knochen:	Silber: / Elfenbn.:	Elktr.: / Muschln.:
Total-Summe d. Gegenst.:	a. Stein: / Thon:	(Flint: / Glas:	) Bronze: / Bernst.:	Eisen: / Holz:	Br. u. E.: / Horn:	Gold: / Knochen:	Silber: / Elfenbn.:	Elktr.: / Muschln.:

7. Etikett-Nummer.	8. Zubehörige Funde.	9. Art der Fundstätte.		10. Bestattungsart.	11. Bemerkungen.	12. Vorbesitzer Jahr und Art der Erwerbung.
№ I. g. 366.		See oder Moor? / Acker, Haide, Wald? / Offene Ansiedelung, Höhle, Pfahlbau? / Befestigung?	Dolmen, Ganggrab, Riesenbett? / Stein oder Erdhügel? / Flachgrab?	Leichenbeisetzung? (hockend od. gestreckt od. Schädelgrab?) / Partielle oder totale Verbrennung? / Mit Beigabe von Thierknochen?	Kirchn. Halle	Sanitätsrath Hahle. 1924 vorh.
№ I. g. 367.		See oder Moor? / Acker, Haide, Wald? / Offene Ansiedelung, Höhle, Pfahlbau? / Befestigung?	Dolmen, Ganggrab, Riesenbett? / Stein oder Erdhügel? / Flachgrab?	Leichenbeisetzung? (hockend od. gestreckt od. Schädelgrab?) / Partielle oder totale Verbrennung? / Mit Beigabe von Thierknochen?	Halle	4 1.J.Cand.
№ I. g. 368.		See oder Moor? / Acker, Haide, Wald? / Offene Ansiedelung, Höhle, Pfahlbau? / Befestigung?	Dolmen, Ganggrab, Riesenbett? / Stein oder Erdhügel? / Flachgrab?	Leichenbeisetzung? (hockend od. gestreckt od. Schädelgrab?) / Partielle oder totale Verbrennung? / Mit Beigabe von Thierknochen?	Halle	4 1969 vork,
№ I. g. 369.		See oder Moor? / Acker, Haide, Wald? / Offene Ansiedelung, Höhle, Pfahlbau? / Befestigung?	Dolmen, Ganggrab, Riesenbett? / Stein oder Erdhügel? / Flachgrab?	Leichenbeisetzung? (hockend od. gestreckt od. Schädelgrab?) / Partielle oder totale Verbrennung? / Mit Beigabe von Thierknochen?	Halle	4 1969 vork,
№ I. g. 370.		See oder Moor? / Acker, Haide, Wald? / Offene Ansiedelung, Höhle, Pfahlbau? / Befestigung?	Dolmen, Ganggrab, Riesenbett? / Stein oder Erdhügel? / Flachgrab?	Leichenbeisetzung? (hockend od. gestreckt od. Schädelgrab?) / Partielle oder totale Verbrennung? / Mit Beigabe von Thierknochen?	Halle	1963 vorh. 4
№ I. g. 371.		See oder Moor? / Acker, Haide, Wald? / Offene Ansiedelung, Höhle, Pfahlbau? / Befestigung?	Dolmen, Ganggrab, Riesenbett? / Stein oder Erdhügel? / Flachgrab?	Leichenbeisetzung? (hockend od. gestreckt od. Schädelgrab?) / Partielle oder totale Verbrennung? / Mit Beigabe von Thierknochen?	Kirchn. Halle	4
№ I. g. 372.		See oder Moor? / Acker, Haide, Wald? / Offene Ansiedelung, Höhle, Pfahlbau? / Befestigung?	Dolmen, Ganggrab, Riesenbett? / Stein oder Erdhügel? / Flachgrab?	Leichenbeisetzung? (hockend od. gestreckt od. Schädelgrab?) / Partielle oder totale Verbrennung? / Mit Beigabe von Thierknochen?	Halle	4 1963 vorh.

Summe der Funde:	a. Seen: / Befstg.:	Mooren: / Dolmen etc.	Acker: / Hügelgr.:	Haide: / Flachgr.:	Wald: / Skeletgr.:	Ansiedelngn.: / Gr. m. p. Vbr.	Höhln.: / tot. V.:	Pfahlbtn.: / Unbest.:
Total-Summe d. Funde:	a. Seen: / Befstg.:	Mooren: / Dolmen etc.	Acker: / Hügelgr.:	Haide: / Flachgr.:	Wald: / Skeletgr.:	Ansiedelngn.: / Gr. m. p. Vbr.	Höhln.: / tot. V.:	Pfahlbtn.: / Unbest.:

1. Nummer.	2. Fundort.	3. Zeichnung.	4. Gegenstand, dessen Art, Form, Ornament und Erhaltungs-Zustand.	5. Maasse.	6. Material u. Farbe.
Laufende No. 373. Acten-No. Inventar-No. Frühere No.	Ort: Sinsleben. Kreis: Mansfeld. Geb. Kr. Regierungsbezirk: Merseburg. Land:		Urne aus braunem Thon. Die drei Henkel oder Henkelansätze sind abgebrochen.	Hhe.: 14,7. Lge.: gr. Br.: 16,5. kl. Br.: 7,5 o. Dm. 10. m. Dm. u. Dm. 7,5. gr. Uf. 50,6.	Gestein: (Flint:) Metall: Thon: braun. Glas: Org. Subst.:
Laufende No. 374. Acten-No. Inventar-No. Frühere No.	Ort: Sinsleben. Kreis: Regierungsbezirk: Land:		Durchbohrter Stein (Webegewicht.)	Hhe.: Lge.: gr. Br.: 9,6 kl. Br.: o. Dm. m. Dm. u. Dm. gr. Uf.	Gestein: (Flint:) Metall: Thon: Glas: Org. Subst.:
Laufende No. 375. Acten-No. Inventar-No. Frühere No.	Ort: Sinsleben. Kreis: Regierungsbezirk: Land:	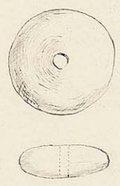	a. b. c. 3 runde Netzsenker oder Webegewichte von gebranntem Thon. d. Fragment eines Gewichtes eckig. e. Frgmt. eines Gewichtes von Thon, oben abgerundet.	Hhe.: Lge.: gr. Br.: kl. Br.: o. Dm. m. Dm. u. Dm. gr. Uf.	Gestein: (Flint:) Metall: Thon: Glas: Org. Subst.:
Laufende No. 376. Acten-No. Inventar-No. Frühere No.	Ort: Ober-Wiederstädt. Kreis: Mansfeld. Geb. Kr. Regierungsbezirk: Land:		Urne aus schwarzem Thon mit sehr engem Halse darunter ein Streifen sehr feiner Verzierungen.	Hhe.: 23,5. Lge.: gr. Br.: 22. kl. Br.: 9. o. Dm. 9,9. m. Dm. 22. u. Dm. 11,5. gr. Uf. 22,2.	Gestein: (Flint:) Metall: Thon: schwarz Glas: Org. Subst.:
Laufende No. 377. Acten-No. Inventar-No. Frühere No.	Ort: Ober-Wiederstädt. Kreis: Regierungsbezirk: Land:		Gürtelhaken und Fragmente eines Gürtels von Bronze mit einzelnen Eisenresten.	Hhe.: Lge.: 13,1. gr. Br.: 5. kl. Br.: o. Dm. m. Dm. u. Dm. gr. Uf.	Gestein: (Flint:) Metall: Br. Eisen. Thon: Glas: Org. Subst.:
Laufende No. 378. Acten-No. Inventar-No. Frühere No.	Ort: Ober-Wiederstädt. Kreis: Regierungsbezirk: Land:	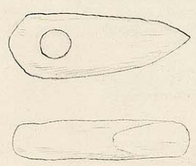	Durchbohrter schwarzer Steinhammer.	Hhe.: Lge.: 12,5. gr. Br.: 4,5. kl. Br.: o. Dm. m. Dm. u. Dm. gr. Uf.	Gestein: (Flint:) Metall: Thon: Glas: Org. Subst.:
Laufende No. 379. Acten-No. Inventar-No. Frühere No.	Ort: Aschersleben. Kreis: Aschersleben. Regierungsbezirk: Magdeburg. Land:		Urne aus braunem Thon der kleine Henkel ist abgebrochen.	Hhe.: 27,5. Lge.: gr. Br.: 30. kl. Br.: 14. o. Dm. 14. m. Dm. u. Dm. 14,5. gr. Uf. 36,4.	Gestein: (Flint:) Metall: Thon: braun. Glas: Org. Subst.:

Summe d. Gegenst.:	a. Stein:	(Flint:	) Bronze:	Eisen:	Br. u. E.:	Gold:	Silber:	Elktr.:
	Thon:	Glas:	Bernst.:	Holz:	Horn:	Knochen:	Elfenbn.:	Muschln.:
Total-Summe d. Gegenst.:	a. Stein:	(Flint:	) Bronze:	Eisen:	Br. u. E.:	Gold:	Silber:	Elktr.:
	Thon:	Glas:	Bernst.:	Holz:	Horn:	Knochen:	Elfenbn.:	Muschln.:

7. Etikett-Nummer.	8. Zubehörige Funde.	9. Art der Fundstätte.		10. Bestattungsart.	11. Bemerkungen.	12. Vorbesitzer Jahr und Art der Erwerbung.
№ I. g. 373.		See oder Moor? Acker, Haide, Wald? Offene Ansiedelung, Höhle, Pfahlbau? Befestigung?	Dolmen, Ganggrab, Riesenbett? Stein oder Erdhügel? Flachgrab?	Leichenbeisetzung? (hockend od. gestreckt od. Schädelgrab?) Partielle oder totale Verbrennung? Mit Beigabe von Thierknochen?	Karbi Halle	Tonnly. Dahle. 15 Mark.
№ I. g. 374.		See oder Moor? Acker, Haide, Wald? Offene Ansiedelung, Höhle, Pfahlbau? Befestigung?	Dolmen, Ganggrab, Riesenbett? Stein oder Erdhügel? Flachgrab?	Leichenbeisetzung? (hockend od. gestreckt od. Schädelgrab?) Partielle oder totale Verbrennung? Mit Beigabe von Thierknochen?	Halle	
№ I. g. 375. a-e.		See oder Moor? Acker, Haide, Wald? Offene Ansiedelung, Höhle, Pfahlbau? Befestigung?	Dolmen, Ganggrab, Riesenbett? Stein oder Erdhügel? Flachgrab?	Leichenbeisetzung? (hockend od. gestreckt od. Schädelgrab?) Partielle oder totale Verbrennung? Mit Beigabe von Thierknochen?	Halle	1953 vorh. d vorh. 1/1969 vorh.
№ I. g. 376.		See oder Moor? Acker, Haide, Wald? Offene Ansiedelung, Höhle, Pfahlbau? Befestigung?	Dolmen, Ganggrab, Riesenbett? Stein oder Erdhügel? Flachgrab?	Leichenbeisetzung? (hockend od. gestreckt od. Schädelgrab?) Partielle oder totale Verbrennung? Mit Beigabe von Thierknochen?	Karbi Halle	4
№ I. g. 377.		See oder Moor? Acker, Haide, Wald? Offene Ansiedelung, Höhle, Pfahlbau? Befestigung?	Dolmen, Ganggrab, Riesenbett? Stein oder Erdhügel? Flachgrab?	Leichenbeisetzung? (hockend od. gestreckt od. Schädelgrab?) Partielle oder totale Verbrennung? Mit Beigabe von Thierknochen?	aus Urne I. g. 376. Halle	4
№ I. g. 378		See oder Moor? Acker, Haide, Wald? Offene Ansiedelung, Höhle, Pfahlbau? Befestigung?	Dolmen, Ganggrab, Riesenbett? Stein oder Erdhügel? Flachgrab?	Leichenbeisetzung? (hockend od. gestreckt od. Schädelgrab?) Partielle oder totale Verbrennung? Mit Beigabe von Thierknochen?	Halle	4 1969 vorh.
№ I. g. 379.		See oder Moor? Acker, Haide, Wald? Offene Ansiedelung, Höhle, Pfahlbau? Befestigung?	Dolmen, Ganggrab, Riesenbett? Stein oder Erdhügel? Flachgrab?	Leichenbeisetzung? (hockend od. gestreckt od. Schädelgrab?) Partielle oder totale Verbrennung? Mit Beigabe von Thierknochen?	Karbi Halle	4

Summe der Funde:	a. Seen:	Mooren:	Acker:	Haide:	Wald:	Ansiedelngn.:	Höhln.:	Pfahlbtn.:
	Befstg.:	Dolmen etc.	Hügelgr.:	Flachgr.:	Skeletgr.:	Gr. m. p. Vbr.	tot. V.:	Unbest.:
Total-Summe d. Fundo:	a. Seen:	Mooren:	Acker:	Haide:	Wald:	Ansiedelngn.:	Höhln.:	Pfahlbtn.:
	Befstg.:	Dolmen etc.	Hügelgr.:	Flachgr.:	Skeletgr.:	Gr. m. p. Vbr.	tot. V.:	Unbest.:

1. Nummer.	2. Fundort.	3. Zeichnung.	4. Gegenstand, dessen Art, Form, Ornament und Erhaltungs-Zustand.	5. Maasse.	6. Material u. Farbe.
Laufende No. **380.** Acten-No. Inventar-No. Frühere No.	Ort: Aschersleben. Kreis: Aschersleben. Regierungsbezirk: Magdeburg. Land:		Urne aus braunem Thon ohne Henkel u. Verzierung.	Hhe.: 27. Lge.: gr. Br.: 27. kl. Br.: 12,7. o. Dm. 17,5. m. Dm. u. Dm. 12,7. gr. Uf. 82,5.	Gestein: (Flint:) Metall: Thon: braun. Glas: Org. Subst.:
Laufende No. **381.** Acten-No. Inventar-No. Frühere No.	Ort: Aschersleben. Kreis: Regierungsbezirk: Land:		Urne aus schwarzem Thon, an der Ausbauchung dreimal drei kleine Vertiefungen.	Hhe.: 19. Lge.: gr. Br.: 26,5. kl. Br.: 12,2. o. Dm. 20,5. m. Dm. (26,5) u. Dm. 12,2. gr. Uf. 82.	Gestein: (Flint:) Metall: Thon: schwarz. Glas: Org. Subst.:
Laufende No. **382.** Acten-No. Inventar-No. Frühere No.	Ort: Aschersleben. Kreis: Regierungsbezirk: Land:		Urne aus gelblichem Thon.	Hhe.: 18. Lge.: gr. Br.: 26,5. kl. Br.: 11. o. Dm. 21,7. m. Dm. 26,5. u. Dm. 11. gr. Uf. 81,5.	Gestein: (Flint:) Metall: Thon: gelblich Glas: Org. Subst.:
Laufende No. **383.** Acten-No. Inventar-No. Frühere No.	Ort: Aschersleben. Kreis: Regierungsbezirk: Land:		Urne aus braunem Thon der Henkel ist abgebrochen.	Hhe.: 19,3. Lge.: gr. Br.: 20. kl. Br.: 8,5. o. Dm. 13,8. m. Dm. 20. u. Dm. 8,5. gr. Uf. 62.	Gestein: (Flint:) Metall: Thon: braun. Glas: Org. Subst.:
Laufende No. **384.** Acten-No. Inventar-No. Frühere No.	Ort: Aschersleben. Kreis: Regierungsbezirk: Land:		Urne aus bräunlichem Thon sehr defect.	Hhe.: 16. Lge.: gr. Br.: 24. kl. Br.: 10,5. o. Dm. m. Dm. 24. u. Dm. 10,5. gr. Uf. 67,3.	Gestein: (Flint:) Metall: Thon: bräunlich. Glas: Org. Subst.:
Laufende No. **385.** Acten-No. Inventar-No. Frühere No.	Ort: Aschersleben. Kreis: Regierungsbezirk: Land:		Urne aus braunem Thon mit einem Henkel.	Hhe.: 10. Lge.: gr. Br.: 16. kl. Br.: 7,2. o. Dm. 13,8. m. Dm. 16. u. Dm. 9,2. gr. Uf. 49,2.	Gestein: (Flint:) Metall: Thon: braun. Glas: Org. Subst.:
Laufende No. **386.** Acten-No. Inventar-No. Frühere No.	Ort: Aschersleben. Kreis: Regierungsbezirk: Land:		Urne aus grauem Thon ohne Henkel u. Verzierung.	Hhe.: 10,4. Lge.: gr. Br.: 14. kl. Br.: 6,4. o. Dm. 11,4. m. Dm. 14. u. Dm. 6,4. gr. Uf. 42.	Gestein: (Flint:), Metall: Thon: grau. Glas: Org. Subst.:

Summe d. Gegenst.:	a. Stein:	(Flint:	) Bronze:	Eisen:	Br. u. E.:	Gold:	Silber:	Elktr.:
	Thon:	Glas:	Bernst.:	Holz:	Horn:	Knochen:	Elfenbn.:	Muschln.:
Total-Summe d. Gegenst.:	a. Stein:	(Flint:	) Bronze:	Eisen:	Br. u. E.:	Gold:	Silber:	Elktr.:
	Thon:	Glas:	Bernst.:	Holz:	Horn:	Knochen:	Elfenbn.:	Muschln.:

7. Etikett-Nummer.	8. Zubehörige Funde.	9. Art der Fundstätte.		10. Bestattungsart.	11. Bemerkungen.	12. Vorbesitzer Jahr und Art der Erwerbung.
№ I. g. 380.		See oder Moor? Acker, Haide, Wald? Offene Ansiedelung, Höhle, Pfahlbau? Befestigung?	Dolmen, Ganggrab, Riesenbett? Stein oder Erdhügel? Flachgrab?	Leichenbeisetzung? (hockend od. gestreckt od. Schädelgrab?) Partielle oder totale Verbrennung? Mit Beigabe von Thierknochen?	Kirchn Halle	Schulz. Dahle. 1920 vorl.
№ I. g. 381.		See oder Moor? Acker, Haide, Wald? Offene Ansiedelung, Höhle, Pfahlbau? Befestigung?	Dolmen, Ganggrab, Riesenbett? Stein oder Erdhügel? Flachgrab?	Leichenbeisetzung? (hockend od. gestreckt od. Schädelgrab?) Partielle oder totale Verbrennung? Mit Beigabe von Thierknochen?	Kirchn Halle	1963 vorh.
№ I. g. 382.		See oder Moor? Acker, Haide, Wald? Offene Ansiedelung, Höhle, Pfahlbau? Befestigung?	Dolmen, Ganggrab, Riesenbett? Stein oder Erdhügel? Flachgrab?	Leichenbeisetzung? (hockend od. gestreckt od. Schädelgrab?) Partielle oder totale Verbrennung? Mit Beigabe von Thierknochen?	Kirchn Halle	〃
№ I. g. 383.		See oder Moor? Acker, Haide, Wald? Offene Ansiedelung, Höhle, Pfahlbau? Befestigung?	Dolmen, Ganggrab, Riesenbett? Stein oder Erdhügel? Flachgrab?	Leichenbeisetzung? (hockend od. gestreckt od. Schädelgrab?) Partielle oder totale Verbrennung? Mit Beigabe von Thierknochen?	Kirchn Halle	〃
№ I. g. 384.		See oder Moor? Acker, Haide, Wald? Offene Ansiedelung, Höhle, Pfahlbau? Befestigung?	Dolmen, Ganggrab, Riesenbett? Stein oder Erdhügel? Flachgrab?	Leichenbeisetzung? (hockend od. gestreckt od. Schädelgrab?) Partielle oder totale Verbrennung? Mit Beigabe von Thierknochen?	Kirchn Halle	〃
№ I. g. 385.		See oder Moor? Acker, Haide, Wald? Offene Ansiedelung, Höhle, Pfahlbau? Befestigung?	Dolmen, Ganggrab, Riesenbett? Stein oder Erdhügel? Flachgrab?	Leichenbeisetzung? (hockend od. gestreckt od. Schädelgrab?) Partielle oder totale Verbrennung? Mit Beigabe von Thierknochen?	Kirchn Halle	〃 1977 vorh.
№ I. g. 386.		See oder Moor? Acker, Haide, Wald? Offene Ansiedelung, Höhle, Pfahlbau? Befestigung?	Dolmen, Ganggrab, Riesenbett? Stein oder Erdhügel? Flachgrab?	Leichenbeisetzung? (hockend od. gestreckt od. Schädelgrab?) Partielle oder totale Verbrennung? Mit Beigabe von Thierknochen?	Kirchn Halle	〃 297 vorh.

Summe der Funde:	a. Seen:	Mooren:	Acker:	Haide:	Wald:	Ansiedelngn.:	Höhln.:	Pfahlbtn.:
	Befstg.:	Dolmen etc.	Hügelgr.:	Flachgr.:	Skeletgr.:	Gr. m. p. Vbr.	tot. V.:	Unbest.:
Total-Summe d. Funde:	a. Seen:	Mooren:	Acker:	Haide:	Wald:	Ansiedelngn.:	Höhln.:	Pfahlbtn.:
	Befstg.:	Dolmen etc.	Hügelgr.:	Flachgr.:	Skeletgr.:	Gr. m. p. Vbr.	tot. V.:	Unbest.:

1. Nummer.	2. Fundort.	3. Zeichnung.	4. Gegenstand, dessen Art, Form, Ornament und Erhaltungs-Zustand.	5. Maasse.	6. Material u. Farbe.
Laufende No. **387.** Acten-No. Inventar-No. Frühere No.	Ort: Aschersleben. Kreis: Aschersleben. Regierungsbezirk: Magdeburg. Land:	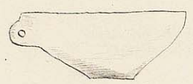	Flache Schale aus rötlichem Thon mit einem Henkel, teilweise ergänzt.	Hhe.: 8,7. Lge.: gr. Br.: 20. kl. Br.: 6,3. o. Dm. 20. m. Dm. u. Dm. 6,3. gr. Uf. 6,2.	Gestein: (Flint:) Metall: Thon: rötlich. Glas: Org. Subst.:
Laufende No. **388.** Acten-No. Inventar-No. Frühere No.	Ort: Aschersleben. Kreis: Regierungsbezirk: Land:	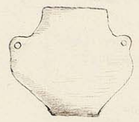	Kleines zweihenkeliges Gefäss aus braunem Thon.	Hhe.: 8,3. Lge.: gr. Br.: 10. kl. Br.: 4,5. o. Dm. 5,8. m. Dm. 10. u. Dm. 4,5. gr. Uf. 32,1.	Gestein: (Flint:) Metall: Thon: braun. Glas: Org. Subst.:
Laufende No. **389.** Acten-No. Inventar-No. Frühere No.	Ort: Aschersleben. Kreis: Regierungsbezirk: Land:		a. Urne aus braunem Th. mit einem dünnen breiten Henkel. b. Flacher Deckel.	Hhe.: 8,4. Lge.: gr. Br.: 10. kl. Br.: 4. o. Dm. 8. m. Dm. u. Dm. 4. gr. Uf. 30.	Gestein: (Flint:) Metall: Thon: braun. Glas: Org. Subst.:
Laufende No. **390.** Acten-No. Inventar-No. Frühere No.	Ort: Aschersleben. Kreis: Regierungsbezirk: Land:	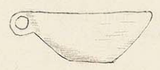	Kleine einhenklige Schale aus braunem Thon.	Hhe.: 4,2. Lge.: gr. Br.: 9,3. kl. Br.: 2,9. o. Dm. 9,3. m. Dm. u. Dm. 2,9. gr. Uf. 29,5.	Gestein: (Flint:) Metall: Thon: braun. Glas: Org. Subst.:
Laufende No. **391.** Acten-No. Inventar-No. Frühere No.	Ort: Aschersleben. Kreis: Regierungsbezirk: Land:		Kleines Gefäss aus grauem Thon unten ohne Boden spitz zulaufend, zum grossen Teil ergänzt.	Hhe.: 4,8. Lge.: gr. Br.: 6,7. kl. Br.: o. Dm. 6,7. m. Dm. u. Dm. gr. Uf. 20.	Gestein: (Flint:) Metall: Thon: grau. Glas: Org. Subst.:
Laufende No. **392.** Acten-No. Inventar-No. Frühere No.	Ort: Aschersleben. Kreis: Regierungsbezirk: Land:		Kleines Gefäss aus braunem Thon, mit zwei kleinen Henkeln auf jeder Seite einer davon ist abgebrochen, zum grossen Teil ergänzt.	Hhe.: 4,4. Lge.: gr. Br.: 6,5. kl. Br.: o. Dm. 4,5. m. Dm. u. Dm. 5,4. gr. Uf.	Gestein: (Flint:) Metall: Thon: braun. Glas: Org. Subst.:
Laufende No. **393.** Acten-No. Inventar-No. Frühere No.	Ort: Aschersleben. Kreis: Regierungsbezirk: Land:		Sehr defectes Gefäss aus grauem stark gebranntem Thon mit 6 horizontalen Rippen.	Hhe.: 10,6. Lge.: gr. Br.: kl. Br.: 8,1. o. Dm. m. Dm. u. Dm. 8,1. gr. Uf.	Gestein: (Flint:) Metall: Thon: grau. Glas: Org. Subst.:

Summe d. Gegenst.:	a. Stein:	(Flint:	) Bronze:	Eisen:	Br. u. E.:	Gold:	Silber:	Elktr.:
	Thon:	Glas:	Bernst.:	Holz:	Horn:	Knochen:	Elfenbn.:	Muschln.:
Total-Summe d. Gegenst.:	a. Stein:	(Flint:	) Bronze:	Eisen:	Br. u. E.:	Gold:	Silber:	Elktr.:
	Thon:	Glas:	Bernst.:	Holz:	Horn:	Knochen:	Elfenbn.:	Muschln.:

7. Etikett-Nummer.	8. Zubehörige Funde.	9. Art der Fundstätte.		10. Bestattungsart.	11. Bemerkungen.	12. Vorbesitzer Jahr und Art der Erwerbung.
№ I. g. 387.		See oder Moor? Acker, Haide, Wald? Offene Ansiedelung, Höhle, Pfahlbau? Befestigung?	Dolmen, Ganggrab, Riesenbett? Stein oder Erdhügel? Flachgrab?	Leichenbeisetzung? (hockend od. gestreckt od. Schädelgrab?) Partielle oder totale Verbrennung? Mit Beigabe von Thierknochen?	Kerstin Halle	Lonly. Döhle. 1971 vorh.
№ I. g. 388.		See oder Moor? Acker, Haide, Wald? Offene Ansiedelung, Höhle, Pfahlbau? Befestigung?	Dolmen, Ganggrab, Riesenbett? Stein oder Erdhügel? Flachgrab?	Leichenbeisetzung? (hockend od. gestreckt od. Schädelgrab?) Partielle oder totale Verbrennung? Mit Beigabe von Thierknochen?	Kerstin Halle	4 1979 vorh.
№ I. g. 389. a-b.	Fehlt soll bei Nienburg I g. 397 gef. sein.	See oder Moor? Acker, Haide, Wald? Offene Ansiedelung, Höhle, Pfahlbau? Befestigung?	Dolmen, Ganggrab, Riesenbett? Stein oder Erdhügel? Flachgrab?	Leichenbeisetzung? (hockend od. gestreckt od. Schädelgrab?) Partielle oder totale Verbrennung? Mit Beigabe von Thierknochen?	Kerstin Halle	1963 vorh. 4 a vorh.
№ I. g. 390.		See oder Moor? Acker, Haide, Wald? Offene Ansiedelung, Höhle, Pfahlbau? Befestigung?	Dolmen, Ganggrab, Riesenbett? Stein oder Erdhügel? Flachgrab?	Leichenbeisetzung? (hockend od. gestreckt od. Schädelgrab?) Partielle oder totale Verbrennung? Mit Beigabe von Thierknochen?	Kerstin Halle	7 1974 vorh.
№ I. g. 391.		See oder Moor? Acker, Haide, Wald? Offene Ansiedelung, Höhle, Pfahlbau? Befestigung?	Dolmen, Ganggrab, Riesenbett? Stein oder Erdhügel? Flachgrab?	Leichenbeisetzung? (hockend od. gestreckt od. Schädelgrab?) Partielle oder totale Verbrennung? Mit Beigabe von Thierknochen?	Kerstin Halle	1976 vorh.
№ I. g. 392.		See oder Moor? Acker, Haide, Wald? Offene Ansiedelung, Höhle, Pfahlbau? Befestigung?	Dolmen, Ganggrab, Riesenbett? Stein oder Erdhügel? Flachgrab?	Leichenbeisetzung? (hockend od. gestreckt od. Schädelgrab?) Partielle oder totale Verbrennung? Mit Beigabe von Thierknochen?	Kerstin Halle	
№ I. g. 393.		See oder Moor? Acker, Haide, Wald? Offene Ansiedelung, Höhle, Pfahlbau? Befestigung?	Dolmen, Ganggrab, Riesenbett? Stein oder Erdhügel? Flachgrab?	Leichenbeisetzung? (hockend od. gestreckt od. Schädelgrab?) Partielle oder totale Verbrennung? Mit Beigabe von Thierknochen?	Kerstin Halle	1974 vorh.

Summe der Funde:	a. Seen:	Mooren:	Acker:	Haide:	Wald:	Ansiedelngn.:	Höhln.:	Pfahlbtn.:
	Befstg.:	Dolmen etc.	Hügelgr.:	Flachgr.:	Skeletgr.:	Gr. m. p. Vbr.	tot. V.:	Unbest.:
Total-Summe d. Funde:	a. Seen:	Mooren:	Acker:	Haide:	Wald:	Ansiedelngn.:	Höhln.:	Pfahlbtn.:
	Befstg.:	Dolmen etc.	Hügelgr.:	Flachgr.:	Skeletgr.:	Gr. m. p. Vbr.	tot. V.:	Unbest.:

1. Nummer.	2. Fundort.	3. Zeichnung.	4. Gegenstand, dessen Art, Form, Ornament und Erhaltungs-Zustand.	5. Maasse.	6. Material u. Farbe.
Laufende No. **394.** Acten-No. Inventar-No. Frühere No.	Ort: Aschersleben. Kreis: Aschersleben. Regierungsbezirk: Magdeburg. Land:		Römische Flasche aus gelblichem Thon.	Hhe.: 13. Lge.: gr. Br.: 9. kl. Br.: 2,5. o. Dm. 3,8. m. Dm. u. Dm. 3. gr. Uf. 28,6.	Gestein: (Flint:) Metall: Thon: gelblich. Glas: Org. Subst.:
Laufende No. **395.** Acten-No. Inventar-No. Frühere No.	Ort: Aschersleben. Kreis: Regierungsbezirk: Land:	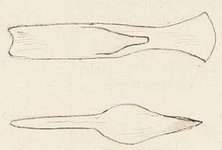	Bronzecelt mit kleinen Schaftlappen.	Hhe.: Lge.: 14,8. gr. Br.: 3,1. kl. Br.: o. Dm. m. Dm. u. Dm. gr. Uf.	Gestein: (Flint:) Metall: Br. Thon: Glas: Org. Subst.:
Laufende No. **396.** Acten-No. Inventar-No. Frühere No.	Ort: Aschersleben. Kreis: Regierungsbezirk: Land:		Ringe u. Fragmente von Bronze.	Hhe.: Lge.: gr. Br.: kl. Br.: o. Dm. m. Dm. u. Dm. gr. Uf.	Gestein: (Flint:) Metall: Thon: Glas: Org. Subst.:
Laufende No. **397.** Acten-No. Inventar-No. Frühere No.	Ort: Aschersleben. Kreis: Regierungsbezirk: Land:	 	Kleines schwarzes Steinbeil.	Hhe.: Lge.: 7,6. gr. Br.: 2,7. kl. Br.: o. Dm. m. Dm. u. Dm. gr. Uf.	Gestein: (Flint:) Metall: Thon: Glas: Org. Subst.:
Laufende No. **398.** Acten-No. **172.86.** Inventar-No. **II. 30.86.** Frühere No.	Ort: Wilsleben. Kreis: Aschersleben. Regierungsbezirk: Magdeburg. Land:		Urne aus braunem Thon mit Deckel.	Hhe.: 20,5. Lge.: gr. Br.: 20. kl. Br.: 11,4. o. Dm. 14,5. m. Dm. u. Dm. 11,4. gr. Uf. 61,5.	Gestein: (Flint:) Metall: Thon: Braun. Glas: Org. Subst.:
Laufende No. **399.** Acten-No. Inventar-No. Frühere No.	Ort: Wilsleben. Kreis: Regierungsbezirk: Land:		Zwei kleine Armbänder aus Bronzeblech.	Hhe.: Lge.: gr. Br.: 6,5. kl. Br.: o. Dm. m. Dm. u. Dm. gr. Uf.	Gestein: (Flint:) Metall: Bronz. Thon: Glas: Org. Subst.:
Laufende No. **400.** Acten-No. Inventar-No. Frühere No.	Ort: Wilsleben. Kreis: Regierungsbezirk: Land:		Einhenkliges Gefäss aus schwarzem Thon mit flachen horizontalen Furchen, die äusserste Thonschicht ist teilweise etwas abgeblättert.	Hhe.: 11,2. Lge.: gr. Br.: 16,2. kl. Br.: 6,4. o. Dm. 11,1. m. Dm. 16,2. u. Dm. 5,4. gr. Uf. 49,2.	Gestein: (Flint:) Metall: Thon: schwarz. Glas: Org. Subst.:

Summe d. Gegenst.:	a. Stein:	(Flint:	) Bronze:	Eisen:	Br. u. E.:	Gold:	Silber:	Elktr.:
	Thon:	Glas:	Bernst.:	Holz:	Horn:	Knochen:	Elfenbn.:	Muschln.:
Total-Summe d. Gegenst.:	a. Stein:	(Flint:	) Bronze:	Eisen:	Br. u. E.:	Gold:	Silber:	Elktr.:
	Thon:	Glas:	Bernst.:	Holz:	Horn:	Knochen:	Elfenbn.:	Muschln.:

7. Etikett-Nummer.	8. Zubehörige Funde.	9. Art der Fundstätte.		10. Bestattungsart.	11. Bemerkungen.	12. Vorbesitzer Jahr und Art der Erwerbung.
№ I. g. 394.		See oder Moor? Acker, Haide, Wald? Offene Ansiedelung, Höhle, Pfahlbau? Befestigung?	Dolmen, Ganggrab, Riesenbett? Stein oder Erdhügel? Flachgrab?	Leichenbeisetzung? (hockend od. gestreckt od. Schädelgrab?) Partielle oder totale Verbrennung? Mit Beigabe von Thierknochen?	Karki Halle	Tornau - Stelle. 1875 ank.
№ I. g. 395		See oder Moor? Acker, Haide, Wald? Offene Ansiedelung, Höhle, Pfahlbau? Befestigung?	Dolmen, Ganggrab, Riesenbett? Stein oder Erdhügel? Flachgrab?	Leichenbeisetzung? (hockend od. gestreckt od. Schädelgrab?) Partielle oder totale Verbrennung? Mit Beigabe von Thierknochen?	Karki Halle	4 West-Berlin
№ I. g. 396.		See oder Moor? Acker, Haide, Wald? Offene Ansiedelung, Höhle, Pfahlbau? Befestigung?	Dolmen, Ganggrab, Riesenbett? Stein oder Erdhügel? Flachgrab?	Leichenbeisetzung? (hockend od. gestreckt od. Schädelgrab?) Partielle oder totale Verbrennung? Mit Beigabe von Thierknochen?	Karki Halle	4
№ I. g. 397.	Angekauft im Gefäß Ig 389 gef.	See oder Moor? Acker, Haide, Wald? Offene Ansiedelung, Höhle, Pfahlbau? Befestigung?	Dolmen, Ganggrab, Riesenbett? Stein oder Erdhügel? Flachgrab?	Leichenbeisetzung? (hockend od. gestreckt od. Schädelgrab?) Partielle oder totale Verbrennung? Mit Beigabe von Thierknochen?	Karki Halle	4
№ I. g. 398.		See oder Moor? Acker, Haide, Wald? Offene Ansiedelung, Höhle, Pfahlbau? Befestigung?	Dolmen, Ganggrab, Riesenbett? Stein oder Erdhügel? Flachgrab?	Leichenbeisetzung? (hockend od. gestreckt od. Schädelgrab?) Partielle oder totale Verbrennung? Mit Beigabe von Thierknochen?	In einer Steinkiste gefunden, dabei standen 400, 401, 402. Karki Halle	Schenkung des Herrn Pastor Becher zu Wilsleben.— EJ. B 37/86
№ I. g. 399.		See oder Moor? Acker, Haide, Wald? Offene Ansiedelung, Höhle, Pfahlbau? Befestigung?	Dolmen, Ganggrab, Riesenbett? Stein oder Erdhügel? Flachgrab?	Leichenbeisetzung? (hockend od. gestreckt od. Schädelgrab?) Partielle oder totale Verbrennung? Mit Beigabe von Thierknochen?	aus Urne I. g. 398. Karki Halle	4 Jan. 1985 1970 ank.
№ I. g. 400.		See oder Moor? Acker, Haide, Wald? Offene Ansiedelung, Höhle, Pfahlbau? Befestigung?	Dolmen, Ganggrab, Riesenbett? Stein oder Erdhügel? Flachgrab?	Leichenbeisetzung? (hockend od. gestreckt od. Schädelgrab?) Partielle oder totale Verbrennung? Mit Beigabe von Thierknochen?	Beigefäss zu I. g. 398. Karki Halle	4

Summe der Funde:	a. Seen:	Mooren:	Acker:	Haide:	Wald:	Ansiedelngn.:	Höhln.:	Pfahlbtn.:
	Befstg.:	Dolmen etc.	Hügelgr.:	Flachgr.:	Skeletgr.:	Gr. m. p. Vbr.	tot. V.:	Unbest.:
Total-Summe d. Funde:	a. Seen:	Mooren:	Acker:	Haide:	Wald:	Ansiedelngn.:	Höhln.:	Pfahlbtn.:
	Befstg.:	Dolmen etc.	Hügelgr.:	Flachgr.:	Skeletgr.:	Gr. m. p. Vbr.	tot. V.:	Unbest.:

1. Nummer.	2. Fundort.	3. Zeichnung.	4. Gegenstand, dessen Art, Form, Ornament und Erhaltungs-Zustand.	5. Maasse.	6. Material u. Farbe.
Laufende No. **401.** Acten-No. Inventar-No. Frühere No.	Ort: Wilsleben. Kreis: Aschersleben. Regierungsbezirk: Magdeburg. Land:		Kleines zweihenkeliges, in der Mitte ausgebauchtes Gefäss aus braunem Thon. ein Henkel ist ergänzt.	Hhe.: 9,3. Lge.: gr. Br.: 10. kl. Br.: 4. o. Dm. 6,1. m. Dm. 10. u. Dm. 4. gr. Uf. 31.	Gestein: (Flint:) Metall: Thon: braun. Glas: Org. Subst.:
Laufende No. **402.** Acten-No. Inventar-No. Frühere No.	Ort: Wilsleben. Kreis: Regierungsbezirk: Land:	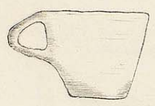	Einhenkliges Gefäss aus braunem Thon.	Hhe.: 7. Lge.: gr. Br.: 8. kl. Br.: 45. o. Dm. 8. m. Dm. u. Dm. 45. gr. Uf. 26,7.	Gestein: (Flint:) Metall: Thon: braun. Glas: Org. Subst.:
Laufende No. **403.** Acten-No. Inventar-No. Frühere No.	Ort: Wilsleben. Kreis: Regierungsbezirk: Land:	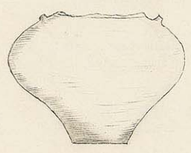	Grosse bauchige Urne aus braunem Thon, der obere Rand und die Henkel sind abgebrochen.	Hhe.: 26. Lge.: gr. Br.: 34. kl. Br.: 12,2. o. Dm. m. Dm. u. Dm. 12,2. gr. Uf. 107.	Gestein: (Flint:) Metall: Thon: braun. Glas: Org. Subst.:
Laufende No. **404.** Acten-No. Inventar-No. Frühere No.	Ort: Wilsleben. Kreis: Regierungsbezirk: Land:	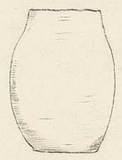	Hohe Urne aus braunem Thon.	Hhe.: 26,8. Lge.: gr. Br.: 21. kl. Br.: 13,7. o. Dm. 14. m. Dm. u. Dm. 13,7. gr. Uf. 68,8.	Gestein: (Flint:) Metall: Thon: braun. Glas: Org. Subst.:
Laufende No. **405.** Acten-No. Inventar-No. Frühere No.	Ort: Wilsleben. Kreis: Regierungsbezirk: Land:		Urne aus hellbraunem Thon	Hhe.: 17. Lge.: gr. Br.: 18,5. kl. Br.: 9,8. o. Dm. 13,7. m. Dm. u. Dm. 9,8. gr. Uf. 57,8.	Gestein: (Flint:) Metall: Thon: hellbraun. Glas: Org. Subst.:
Laufende No. **406.** Acten-No. Inventar-No. Frühere No.	Ort: Wilsleben. Kreis: Regierungsbezirk: Land:		a. Urne aus braunem Thon von doppelkonischer Form. b. defecter Deckel. c. kleine 63 mm lange Bronzenadel. Beigabe.	Hhe.: 17. Lge.: gr. Br.: 24. kl. Br.: 9,7. o. Dm. 16. m. Dm. 24. u. Dm. 9,7. gr. Uf. 75,3.	Gestein: (Flint:) Metall: Bronze. Thon: braun. Glas: Org. Subst.:
Laufende No. **407.** Acten-No. Inventar-No. Frühere No.	Ort: Wilsleben. Kreis: Regierungsbezirk: Land:		a. Hohe Urne aus braunem Thon mit Deckel (b.) c. Zerbrochenes u. angeschmolzenes Armband von Bronzeblech. d. Fragmente eines Armbandes aus Bronzedraht.	Hhe.: 25. Lge.: gr. Br.: 22,5. kl. Br.: 12,3. o. Dm. 16,5. m. Dm. 22,5. u. Dm. 12,3. gr. Uf. 73,2.	Gestein: (Flint:) Metall: Bronze. Thon: braun. Glas: Org. Subst.:

Summe d. Gegenst.:	a. Stein:	(Flint:	) Bronze:	Eisen:	Br. u. E.:	Gold:	Silber:	Elktr.:
	Thon:	Glas:	Bernst.:	Holz:	Horn:	Knochen:	Elfenbn.:	Muschln.:

Total-summe d. Gegenst.:	a. Stein:	(Flint:	) Bronze:	Eisen:	Br. u. E.:	Gold:	Silber:	Elktr.:
	Thon:	Glas:	Bernst.:	Holz:	Horn:	Knochen:	Elfenbn.:	Muschln.:

7. Etikett-Nummer.	8. Zubehörige Funde.	9. Art der Fundstätte.		10. Bestattungsart.	11. Bemerkungen.	12. Vorbesitzer Jahr und Art der Erwerbung.
№ I. g. 401.		See oder Moor? Acker, Haide, Wald? Offene Ansiedelung, Höhle, Pfahlbau? Befestigung?	Dolmen, Ganggrab, Riesenbett? Stein oder Erdhügel? Flachgrab?	Leichenbeisetzung? (hockend od. gestreckt od. Schädelgrab?) Partielle oder totale Verbrennung? Mit Beigabe von Thierknochen?	Beigefäss zu I. g. 398. Kustos Halle	Schenkung des Herrn Pastor Becker in Wilsleben. 1869 vorh.
№ I. g. 402.		See oder Moor? Acker, Haide, Wald? Offene Ansiedelung, Höhle, Pfahlbau? Befestigung?	Dolmen, Ganggrab, Riesenbett? Stein oder Erdhügel? Flachgrab?	Leichenbeisetzung? (hockend od. gestreckt od. Schädelgrab?) Partielle oder totale Verbrennung? Mit Beigabe von Thierknochen?	〃 Kustos Halle	〃 15 Mark,
№ I. g. 403.		See oder Moor? Acker, Haide, Wald? Offene Ansiedelung, Höhle, Pfahlbau? Befestigung?	Dolmen, Ganggrab, Riesenbett? Stein oder Erdhügel? Flachgrab?	Leichenbeisetzung? (hockend od. gestreckt od. Schädelgrab?) Partielle oder totale Verbrennung? Mit Beigabe von Thierknochen?	Kustos Halle	〃
№ I. g. 404.		See oder Moor? Acker, Haide, Wald? Offene Ansiedelung, Höhle, Pfahlbau? Befestigung?	Dolmen, Ganggrab, Riesenbett? Stein oder Erdhügel? Flachgrab?	Leichenbeisetzung? (hockend od. gestreckt od. Schädelgrab?) Partielle oder totale Verbrennung? Mit Beigabe von Thierknochen?	Auf dem Wilsleber Pfarracker in einer Steinkiste mit I. g. 405 zusammengefunden. Kustos Halle	〃 Bln 1869 vorh.
№ I. g. 405.		See oder Moor? Acker, Haide, Wald? Offene Ansiedelung, Höhle, Pfahlbau? Befestigung?	Dolmen, Ganggrab, Riesenbett? Stein oder Erdhügel? Flachgrab?	Leichenbeisetzung? (hockend od. gestreckt od. Schädelgrab?) Partielle oder totale Verbrennung? Mit Beigabe von Thierknochen?	Mit I. g. 404 zusammengefunden. Kustos Halle	〃 15 Mark,
№ I. g. 406. a-c.		See oder Moor? Acker, Haide, Wald? Offene Ansiedelung, Höhle, Pfahlbau? Befestigung?	Dolmen, Ganggrab, Riesenbett? Stein oder Erdhügel? Flachgrab?	Leichenbeisetzung? (hockend od. gestreckt od. Schädelgrab?) Partielle oder totale Verbrennung? Mit Beigabe von Thierknochen?	In einer Steinkiste gefunden. Kustos Halle	1963 vorh. nur c vorh. 〃 a) 15 Mark, c: Jrv. 1985
№ I. g. 407.		See oder Moor? Acker, Haide, Wald? Offene Ansiedelung, Höhle, Pfahlbau? Befestigung?	Dolmen, Ganggrab, Riesenbett? Stein oder Erdhügel? Flachgrab?	Leichenbeisetzung? (hockend od. gestreckt od. Schädelgrab?) Partielle oder totale Verbrennung? Mit Beigabe von Thierknochen?	In einer Steinkiste mit I. g. 408 zusammen gefunden. Kustos Halle	c u. d) a 1969 vork, c, d: Jrv. 1985

Summe d. Funde:	a. Seen:	Mooren:	Acker:	Haide:	Wald:	Ansiedelngn.:	Höhln.:	Pfahlbtn.:
	Befstg.:	Dolmen etc.	Hügelgr.:	Flachgr.:	Skeletgr.:	Gr. m. p. Vbr.	tot. V.:	Unbest.:

Total-summe d. Funde:	a. Seen:	Mooren:	Acker:	Haide:	Wald:	Ansiedelngn.:	Höhln.:	Pfahlbtn.:
	Befstg.:	Dolmen etc.	Hügelgr.:	Flachgr.:	Skeletgr.:	Gr. m. p. Vbr.	tot. V.:	Unbest.:

1. Nummer.	2. Fundort.	3. Zeichnung.	4. Gegenstand, dessen Art, Form, Ornament und Erhaltungs-Zustand.	5. Maasse.	6. Material u. Farbe.
Laufende No. **408.** Acten-No. Inventar-No. Frühere No.	Ort: Wilsleben. Kreis: Aschersleben. Regierungsbezirk: Magdeburg. Land:		Einkehliges Gefäss aus schwarz braunem Thon.	Hhe.: 13. Lge.: gr. Br.: 15. kl. Br.: 6,8. o. Dm. 10,5. m. Dm. 15. u. Dm. 6,8. gr. Uf. 45,1.	Gestein: (Flint:) Metall: Thon: schwarzbraun Glas: Org. Subst.:
Laufende No. **409.** Acten-No. Inventar-No. Frühere No.	Ort: Wilsleben. Kreis: Regierungsbezirk: Land:		Hohe Urne mit Deckel aus schwärzlichem Thon.	Hhe.: 26. Lge.: gr. Br.: 23,5. kl. Br.: 12. o. Dm. 17,5. m. Dm. 23,5. u. Dm. 12. gr. Uf. 76,3.	Gestein: (Flint:) Metall: Thon: schwärzl. Glas: Org. Subst.:
Laufende No. **410.** Acten-No. Inventar-No. Frühere No.	Ort: Wilsleben. Kreis: Regierungsbezirk: Land:		a. Bauchige, mit sehr flachen horizontalen Furchen verzierte Urne. b. Deckel dazu.	Hhe.: 18,2. Lge.: gr. Br.: 24,5. kl. Br.: 9. o. Dm. 19,3. m. Dm. 24,5. u. Dm. 9. gr. Uf. 77,3.	Gestein: (Flint:) Metall: Thon: braun Glas: Org. Subst.:
Laufende No. **411.** Acten-No. Inventar-No. Frühere No.	Ort: Wilsleben. Kreis: Regierungsbezirk: Land:		Hohe Urne aus braunem Thon mit Deckel.	Hhe.: 24,2. Lge.: gr. Br.: 22. kl. Br.: 11,5. o. Dm. 16,5. m. Dm. 22. u. Dm. 11,5 gr. Uf. 68,5.	Gestein: (Flint:) Metall: Thon: braun Glas: Org. Subst.:
Laufende No. **412.** Acten-No. Inventar-No. Frühere No.	Ort: Wilsleben. Kreis: Regierungsbezirk: Land:		Bronzenadel, schwanenhalsförmig gebogen und verschiedene kleine Bronze-Fragmente.	Hhe.: Lge.: 7,3. gr. Br.: kl. Br.: o. Dm. m. Dm. u. Dm. gr. Uf.	Gestein: (Flint:) Metall: Br. Thon: Glas: Org. Subst.:
Laufende No. **413.** Acten-No. Inventar-No. Frühere No.	Ort: Wilsleben. Kreis: Regierungsbezirk: Land:		Urne aus braunem Thon, ziemlich roh gearbeitet.	Hhe.: 17,7. Lge.: gr. Br.: 24. kl. Br.: 10. o. Dm. 21. m. Dm. u. Dm. 10. gr. Uf. 75,3.	Gestein: (Flint:) Metall: Thon: braun Glas: Org. Subst.:
Laufende No. **414.** Acten-No. Inventar-No. Frühere No.	Ort: Wilsleben. Kreis: Regierungsbezirk: Land:		Urne aus braunem Thon von doppelkonischer Form, am Rande teilweise defect.	Hhe.: 17,4. Lge.: gr. Br.: 26,4. kl. Br.: 8,2. o. Dm. m. Dm. u. Dm. 8,7. gr. Uf. 76,8.	Gestein: (Flint:) Metall: Thon: braun Glas: Org. Subst.:

Summe d. Gegenst.:	a. Stein:	(Flint:	) Bronze:	Eisen:	Br. u. E.:	Gold:	Silber:	Elktr.:
	Thon:	Glas:	Bernst.:	Holz:	Horn:	Knochen:	Elfenbn.:	Muschln.:
Total-Summe d. Gegenst.:	a. Stein:	(Flint:	) Bronze:	Eisen:	Br. u. E.:	Gold:	Silber:	Elktr.:
	Thon:	Glas:	Bernst.:	Holz:	Horn:	Knochen	Elfenbn.:	Muschln.:

7. Etikett-Nummer.	8. Zubehörige Funde.	9. Art der Fundstätte.		10. Bestattungsart.	11. Bemerkungen.	12. Vorbesitzer Jahr und Art der Erwerbung.
№ I. g. 408.		See oder Moor? Acker, Haide, Wald? Offene Ansiedelung, Höhle, Pfahlbau? Befestigung?	Dolmen, Ganggrab, Riesenbett? Stein oder Erdhügel? Flachgrab?	Leichenbeisetzung? (hockend od. gestreckt od. Schädelgrab?) Partielle oder totale Verbrennung? Mit Beigabe von Thierknochen?	mit 407 zusammen in einer Steinkiste gefunden. Karbi Halle	Pastor Becker. Wilsleben. 1877 an,
№ I. g. 409. a-b.		See oder Moor? Acker, Haide, Wald? Offene Ansiedelung, Höhle, Pfahlbau? Befestigung?	Dolmen, Ganggrab, Riesenbett? Stein oder Erdhügel? Flachgrab?	Leichenbeisetzung? (hockend od. gestreckt od. Schädelgrab?) Partielle oder totale Verbrennung? Mit Beigabe von Thierknochen?	aus einer Steinkiste. Karbi Halle	4
№ I. g. 410.		See oder Moor? Acker, Haide, Wald? Offene Ansiedelung, Höhle, Pfahlbau? Befestigung?	Dolmen, Ganggrab, Riesenbett? Stein oder Erdhügel? Flachgrab?	Leichenbeisetzung? (hockend od. gestreckt od. Schädelgrab?) Partielle oder totale Verbrennung? Mit Beigabe von Thierknochen?	mit I. g. 414 zusammen in einer Steinkiste gefunden. Karbi Halle	4 a/1963 vorh.
№ I. g. 411. a-b.		See oder Moor? Acker, Haide, Wald? Offene Ansiedelung, Höhle, Pfahlbau? Befestigung?	Dolmen, Ganggrab, Riesenbett? Stein oder Erdhügel? Flachgrab?	Leichenbeisetzung? (hockend od. gestreckt od. Schädelgrab?) Partielle oder totale Verbrennung? Mit Beigabe von Thierknochen?	Karbi Halle	4 a/1979 vorh.
№ I. g. 412.		See oder Moor? Acker, Haide, Wald? Offene Ansiedelung, Höhle, Pfahlbau? Befestigung?	Dolmen, Ganggrab, Riesenbett? Stein oder Erdhügel? Flachgrab?	Leichenbeisetzung? (hockend od. gestreckt od. Schädelgrab?) Partielle oder totale Verbrennung? Mit Beigabe von Thierknochen?	aus Urne I. g. 411. Karbi Halle	4 Inv. 1915 1969 vorh.
№ I. g. 413.		See oder Moor? Acker, Haide, Wald? Offene Ansiedelung, Höhle, Pfahlbau? Befestigung?	Dolmen, Ganggrab, Riesenbett? Stein oder Erdhügel? Flachgrab?	Leichenbeisetzung? (hockend od. gestreckt od. Schädelgrab?) Partielle oder totale Verbrennung? Mit Beigabe von Thierknochen?	Karbi Halle	1963 vorh. 4
№ I. g. 414.		See oder Moor? Acker, Haide, Wald? Offene Ansiedelung, Höhle, Pfahlbau? Befestigung?	Dolmen, Ganggrab, Riesenbett? Stein oder Erdhügel? Flachgrab?	Leichenbeisetzung? (hockend od. gestreckt od. Schädelgrab?) Partielle oder totale Verbrennung? Mit Beigabe von Thierknochen?	mit Nr. I g. 410 zusammen in einer Steinkiste gefunden. Karbi Halle	4

Summe der Funde:	a. Seen:	Mooren:	Acker:	Haide:	Wald:	Ansiedelngn.:	Höhln.:	Pfahlbtn.:
	Befstg.:	Dolmen etc.	Hügelgr.:	Flachgr.:	Skeletgr.:	Gr. m. p. Vbr.	tot. V.:	Unbest.:
Total-summe d. Funde:	a. Seen:	Mooren:	Acker:	Haide:	Wald:	Ansiedelngn.:	Höhln.:	Pfahlbtn.:
	Befstg.:	Dolmen etc.	Hügelgr.:	Flachgr.:	Skeletgr.:	Gr. m. p. Vbr.	tot. V.:	Unbest.:

1. Nummer.	2. Fundort.	3. Zeichnung.	4. Gegenstand, dessen Art, Form, Ornament und Erhaltungs-Zustand.	5. Maasse.	6. Material u. Farbe.
Laufende No. **415.** Acten-No. Inventar-No. Frühere No.	Ort: Wilsleben. Kreis: Aschersleben. Regierungsbezirk: Magdeburg. Land:		Zweihenkliges Gefäss aus schwärzlichem Thon mit horizontalen Linien und buckelartigen Verzierungen der obere Rand u. die äussere Thonschicht teilweise defect.	Hhe.: 12. Lge.: gr. Br.: 16. kl. Br.: 4,5 o. Dm. 7,7. m. Dm. u. Dm. 4,5 gr. Uf. 47,5	Gestein: (Flint:) Metall: Thon: schwärzlich. Glas: Org. Subst.:
Laufende No. **416.** Acten-No. Inventar-No. Frühere No.	Ort: Wilsleben. Kreis: Regierungsbezirk: Land:		Gefäss aus braunem Thon, sehr defect.	Hhe.: 12,4 Lge.: gr. Br.: 18,2 kl. Br.: o. Dm. m. Dm. u. Dm. 7,4 gr. Uf. 53,5	Gestein: (Flint:) Metall: Thon: braun. Glas: Org. Subst.:
Laufende No. **417.** Acten-No. Inventar-No. Frühere No.	Ort: Wilsleben. Kreis: Regierungsbezirk: Land:		Einhenkliges ziemlich grosses, roh gearbeitetes Gefäss aus braunem Thon.	Hhe.: 18,2. Lge.: gr. Br.: 14, kl. Br.: 8,7. o. Dm. 15,2. m. Dm. u. Dm. 8,7. gr. Uf. 59,8.	Gestein: (Flint:) Metall: Thon: braun. Glas: Org. Subst.:
Laufende No. **418.** Acten-No. Inventar-No. Frühere No.	Ort: Wilsleben. Kreis: Regierungsbezirk: Land:		Kleines zweihenkliges Gefäss aus braunem Thon.	Hhe.: 8. Lge.: gr. Br.: 10,3 kl. Br.: 4,7. o. Dm. 9,3. m. Dm. u. Dm. 4,7. gr. Uf. 32,8.	Gestein: (Flint:) Metall: Thon: braun. Glas: Org. Subst.:
Laufende No. **419.** Acten-No. Inventar-No. Frühere No.	Ort: Wilsleben. Kreis: Regierungsbezirk: Land:		a. Gefäss aus braunem Thon, mit horizontalen Furchen verziert, der obere Rand fehlt. b. Fragment eines Deckels. c. Fragment einer grösseren gerieften Urne.	Hhe.: 7. Lge.: gr. Br.: 16. kl. Br.: 6. o. Dm. m. Dm. u. Dm. 6. gr. Uf. 50.	Gestein: (Flint:) Metall: Thon: Braun. Glas: Org. Subst.:
Laufende No. **420.** Acten-No. Inventar-No. Frühere No.	Ort: Wilsleben. Kreis: Regierungsbezirk: Land:		Kleines zweihenkliges Gefäss aus braunem Thon.	Hhe.: 8. Lge.: gr. Br.: 12. kl. Br.: 4,7. o. Dm. 8,9. m. Dm. u. Dm. 4,7. gr. Uf. 36,2.	Gestein: (Flint:) Metall: Thon: braun. Glas: Org. Subst.:
Laufende No. **421.** Acten-No. Inventar-No. Frühere No.	Ort: Wilsleben. Kreis: Regierungsbezirk: Land:		Einhenkliges, sehr roh gearbeitetes Gefäss aus grauem Thon, etwas schief	Hhe.: 8,5 Lge.: gr. Br.: 8 kl. Br.: o. Dm. 7,1. m. Dm. u. Dm. gr. Uf. 27,2.	Gestein: (Flint:) Metall: Thon: grau. Glas: Org. Subst.:

Summe d. Gegenst.:	a. Stein: / Thon:	(Flint: / Glas:	) Bronze: / Bernst.:	Eisen: / Holz:	Br. u. E.: / Horn:	Gold: / Knochen:	Silber: / Elfenbn.:	Elktr.: / Muschln.:
Total-Summe d. Gegenst.:	a. Stein: / Thon:	(Flint: / Glas:	) Bronze: / Bernst.:	Eisen: / Holz:	Br. u. E.: / Horn:	Gold: / Knochen:	Silber: / Elfenbn.:	Elktr.: / Muschln.:

7. Etikett-Nummer.	8. Zubehörige Funde.	9. Art der Fundstätte.		10. Bestattungsart.	11. Bemerkungen.	12. Vorbesitzer Jahr und Art der Erwerbung.
№ I. g. 415.		See oder Moor? Acker, Haide, Wald? Offene Ansiedelung, Höhle, Pfahlbau? Befestigung?	Dolmen, Ganggrab, Riesenbett? Stein oder Erdhügel? Flachgrab?	Leichenbeisetzung? (hockend od. gestreckt od. Schädelgrab?) Partielle oder totale Verbrennung? Mit Beigabe von Thierknochen?	mit 410 u. 414 zusammen in einer Steinkiste gefunden. Karsti Halle	Herr Pastor Becker. 1578 cat.
№ I. g. 416.		See oder Moor? Acker, Haide, Wald? Offene Ansiedelung, Höhle, Pfahlbau? Befestigung?	Dolmen, Ganggrab, Riesenbett? Stein oder Erdhügel? Flachgrab?	Leichenbeisetzung? (hockend od. gestreckt od. Schädelgrab?) Partielle oder totale Verbrennung? Mit Beigabe von Thierknochen?	Im Acker ohne Steinkiste gefunden. Karsti Halle	〃
№ I. g. 417.		See oder Moor? Acker, Haide, Wald? Offene Ansiedelung, Höhle, Pfahlbau? Befestigung?	Dolmen, Ganggrab, Riesenbett? Stein oder Erdhügel? Flachgrab?	Leichenbeisetzung? (hockend od. gestreckt od. Schädelgrab?) Partielle oder totale Verbrennung? Mit Beigabe von Thierknochen?	Nr. 417 - 419 zusammen in einer, einen Meter langen, einen halben Meter breiten Kiste gefunden. Karsti Halle	〃 1963 cat.
№ I. g. 418.		See oder Moor? Acker, Haide, Wald? Offene Ansiedelung, Höhle, Pfahlbau? Befestigung?	Dolmen, Ganggrab, Riesenbett? Stein oder Erdhügel? Flachgrab?	Leichenbeisetzung? (hockend od. gestreckt od. Schädelgrab?) Partielle oder totale Verbrennung? Mit Beigabe von Thierknochen?	〃 Karsti Halle	〃 1578 cat.
№ I. g. 419.		See oder Moor? Acker, Haide, Wald? Offene Ansiedelung, Höhle, Pfahlbau? Befestigung?	Dolmen, Ganggrab, Riesenbett? Stein oder Erdhügel? Flachgrab?	Leichenbeisetzung? (hockend od. gestreckt od. Schädelgrab?) Partielle oder totale Verbrennung? Mit Beigabe von Thierknochen?	〃 Karsti Halle	〃 〃
№ I. g. 420.		See oder Moor? Acker, Haide, Wald? Offene Ansiedelung, Höhle, Pfahlbau? Befestigung?	Dolmen, Ganggrab, Riesenbett? Stein oder Erdhügel? Flachgrab?	Leichenbeisetzung? (hockend od. gestreckt od. Schädelgrab?) Partielle oder totale Verbrennung? Mit Beigabe von Thierknochen?	Karsti Halle	〃 1577 cat.
№ I. g. 421.		See oder Moor? Acker, Haide, Wald? Offene Ansiedelung, Höhle, Pfahlbau? Befestigung?	Dolmen, Ganggrab, Riesenbett? Stein oder Erdhügel? Flachgrab?	Leichenbeisetzung? (hockend od. gestreckt od. Schädelgrab?) Partielle oder totale Verbrennung? Mit Beigabe von Thierknochen?	Karsti Halle	〃

Summe der Funde:	a. Seen: / Befstg.:	Mooren: / Dolmen etc.	Acker: / Hügelgr.:	Haide: / Flachgr.:	Wald: / Skeletgr.:	Ansiedelngn.: / Gr. m. p. Vbr.	Höhln.: / tot. V.:	Pfahlbtn.: / Unbest.:
Total-Summe d. Funde:	a. Seen: / Befstg.:	Mooren: / Dolmen etc.	Acker: / Hügelgr.:	Haide: / Flachgr.:	Wald: / Skeletgr.:	Ansiedelngn.: / Gr. m. p. Vbr.	Höhln.: / tot. V.:	Pfahlbtn.: / Unbest.:

1. Nummer.	2. Fundort.	3. Zeichnung.	4. Gegenstand, dessen Art, Form, Ornament und Erhaltungs-Zustand.	5. Maasse.	6. Material u. Farbe.
Laufende No. 422. Acten-No. Inventar-No. Frühere No.	Ort: Wilsleben. Kreis: Aschersleben. Regierungsbezirk: Magdeburg. Land:		Kleines Gefäss aus braunem Thon mit 4 Henkel ansätzen.	Hhe.: 6,6. Lge.: gr. Br.: 9. kl. Br.: 5,3. o. Dm. 7,4. m. Dm. u. Dm. 5,3. gr. Uf. 29,2.	Gestein: (Flint:) Metall: Thon: braun. Glas: Org. Subst.:
Laufende No. 423. Acten-No. Inventar-No. Frühere No.	Ort: Wilsleben. Kreis: Regierungsbezirk: Land:		Kleines Gefäss aus grauem Thon, sehr ergänzt.	Hhe.: 8,6. Lge.: gr. Br.: 11,5. kl. Br.: 4,8. o. Dm. 10,5. m. Dm. u. Dm. 4,8. gr. Uf. 34,8.	Gestein: (Flint:) Metall: Thon: grau. Glas: Org. Subst.:
Laufende No. 424. Acten-No. Inventar-No. Frühere No.	Ort: Wilsleben. Kreis: Regierungsbezirk: Land:		Kleines Gefäss aus rotem Thon, teilweise zusammengesetzt und ergänzt, der Henkel ist abgebrochen.	Hhe.: 9,9. Lge.: gr. Br.: 10. kl. Br.: 3,8. o. Dm. 6,7. m. Dm. 10. u. Dm. 3,8. gr. Uf. 31.	Gestein: (Flint:) Metall: Thon: rot. Glas: Org. Subst.:
Laufende No. 425. Acten-No. Inventar-No. Frühere No.	Ort: Wilsleben. Kreis: Regierungsbezirk: Land:		Kleines einhenkliges Gefäss aus gelblich-grauem Thon.	Hhe.: 5. Lge.: gr. Br.: 6,5. kl. Br.: 3. o. Dm. 5,5. m. Dm. u. Dm. 3. gr. Uf. 19,4.	Gestein: (Flint:) Metall: Thon: gelblich-grau. Glas: Org. Subst.:
Laufende No. 426. Acten-No. Inventar-No. Frühere No.	Ort: Wilsleben. Kreis: Regierungsbezirk: Land:		a. Einhenkliges Gefäss aus schwarzbraunem Thon. b. c. d. drei kleine, teils ergänzte, teils defecte Gefässe.	Hhe.: 7,8. Lge.: gr. Br.: kl. Br.: 7,1. o. Dm. m. Dm. u. Dm. 7,1. gr. Uf.	Gestein: (Flint:) Metall: Thon: schwarzbraun. Glas: Org. Subst.:
Laufende No. 427. Acten-No. Inventar-No. Frühere No.	Ort: Wilsleben. Kreis: Regierungsbezirk: Land:		Grosse Urne aus schwärzlichem Thon mit drei Henkel-Ansätzen, sehr defect.	Hhe.: 20. Lge.: gr. Br.: 33. kl. Br.: 12,5. o. Dm. m. Dm. u. Dm. 12,5. gr. Uf. 102.	Gestein: (Flint:) Metall: Thon: schwärzlich. Glas: Org. Subst.:
Laufende No. 428. Acten-No. Inventar-No. Frühere No.	Ort: Wilsleben. Kreis: Regierungsbezirk: Land:		Scherben von Thongefässen.	Hhe.: Lge.: gr. Br.: kl. Br.: o. Dm. m. Dm. u. Dm. gr. Uf.	Gestein: (Flint:) Metall: Thon: Glas: Org. Subst.:

Summe d. Gegenst.:	a. Stein: / Thon:	(Flint: / Glas:	) Bronze: / Bernst.:	Eisen: / Holz:	Br. u. E.: / Horn:	Gold: / Knochen:	Silber: / Elfenbn.:	Elktr.: / Muschln.:
Total-Summe d. Gegenst.:	a. Stein: / Thon:	(Flint: / Glas:	) Bronze: / Bernst.:	Eisen: / Holz:	Br. u. E.: / Horn:	Gold: / Knochen:	Silber: / Elfenbn.	Elktr.: / Muschln.:

7. Etikett-Nummer.	8. Zubehörige Funde.	9. Art der Fundstätte.		10. Bestattungsart.	11. Bemerkungen.	12. Vorbesitzer Jahr und Art der Erwerbung.
№ I. g. 422.		See oder Moor? / Acker, Haide, Wald? / Offene Ansiedelung, Höhle, Pfahlbau? / Befestigung?	Dolmen, Ganggrab, Riesenbett? / Stein oder Erdhügel? / Flachgrab?	Leichenbeisetzung? (hockend od. gestreckt od. Schädelgrab?) / Partielle oder totale Verbrennung? / Mit Beigabe von Thierknochen?	Kürti Halle	Herr Pastor Becker in Wilsleben.
№ I. g. 423.		See oder Moor? / Acker, Haide, Wald? / Offene Ansiedelung, Höhle, Pfahlbau? / Befestigung?	Dolmen, Ganggrab, Riesenbett? / Stein oder Erdhügel? / Flachgrab?	Leichenbeisetzung? (hockend od. gestreckt od. Schädelgrab?) / Partielle oder totale Verbrennung? / Mit Beigabe von Thierknochen?	Kürti Halle	
№ I. g. 424.		See oder Moor? / Acker, Haide, Wald? / Offene Ansiedelung, Höhle, Pfahlbau? / Befestigung?	Dolmen, Ganggrab, Riesenbett? / Stein oder Erdhügel? / Flachgrab?	Leichenbeisetzung? (hockend od. gestreckt od. Schädelgrab?) / Partielle oder totale Verbrennung? / Mit Beigabe von Thierknochen?	Kürti Halle	1577 mtl.
№ I. g. 425.		See oder Moor? / Acker, Haide, Wald? / Offene Ansiedelung, Höhle, Pfahlbau? / Befestigung?	Dolmen, Ganggrab, Riesenbett? / Stein oder Erdhügel? / Flachgrab?	Leichenbeisetzung? (hockend od. gestreckt od. Schädelgrab?) / Partielle oder totale Verbrennung? / Mit Beigabe von Thierknochen?	Kürti Halle	1577 mtl.
№ I. g. 426.		See oder Moor? / Acker, Haide, Wald? / Offene Ansiedelung, Höhle, Pfahlbau? / Befestigung?	Dolmen, Ganggrab, Riesenbett? / Stein oder Erdhügel? / Flachgrab?	Leichenbeisetzung? (hockend od. gestreckt od. Schädelgrab?) / Partielle oder totale Verbrennung? / Mit Beigabe von Thierknochen?	Kürti Halle	
№ I. g. 427.		See oder Moor? / Acker, Haide, Wald? / Offene Ansiedelung, Höhle, Pfahlbau? / Befestigung?	Dolmen, Ganggrab, Riesenbett? / Stein oder Erdhügel? / Flachgrab?	Leichenbeisetzung? (hockend od. gestreckt od. Schädelgrab?) / Partielle oder totale Verbrennung? / Mit Beigabe von Thierknochen?	Kürti Halle	
№ I. g. 428.		See oder Moor? / Acker, Haide, Wald? / Offene Ansiedelung, Höhle, Pfahlbau? / Befestigung?	Dolmen, Ganggrab, Riesenbett? / Stein oder Erdhügel? / Flachgrab?	Leichenbeisetzung? (hockend od. gestreckt od. Schädelgrab?) / Partielle oder totale Verbrennung? / Mit Beigabe von Thierknochen?	Kürti Halle	

Summe der Funde:	a. Seen: / Befstg.:	Mooren: / Dolmen etc.	Acker: / Hügelgr.:	Haide: / Flachgr.:	Wald: / Skeletgr.:	Ansiedelngn.: / Gr. m. p. Vbr.	Höhln.: / tot. V.:	Pfahlbtn.: / Unbest.:
Total-Summe d. Funde:	a. Seen: / Befstg.:	Mooren: / Dolmen etc.	Acker: / Hügelgr.:	Haide: / Flachgr.:	Wald: / Skeletgr.:	Ansiedelngn.: / Gr. m. p. Vbr.	Höhln.: / tot. V.:	Pfahlbtn.: / Unbest.:

1. Nummer.	2. Fundort.	3. Zeichnung.	4. Gegenstand, dessen Art, Form, Ornament und Erhaltungs-Zustand.	5. Maasse.	6. Material u. Farbe.
Laufende No. **429.** Acten-No. Inventar-No. Frühere No.	Ort: Wilsleben. Kreis: Aschersleben. Regierungsbezirk: Posen. Land:	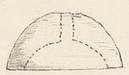	Wirtel aus braunem Thon einer auf Seite convex, auf der andern concav.	Hhe.: 2,5. Lge.: gr. Br.: 4,5. kl. Br.: o. Dm. m. Dm. u. Dm. gr. Uf.	Gestein: (Flint:) Metall: Thon: braun. Glas: Org. Subst.:
Laufende No. **430.** Acten-No. Inventar-No. Frühere No.	Ort: Wilsleben. Kreis: Regierungsbezirk: Land:		Hirschhornzacke. (Spleiss.)	Hhe.: Lge.: 20,5. gr. Br.: kl. Br.: o. Dm. m. Dm. u. Dm. gr. Uf.	Gestein: (Flint:) Metall: Thon: Glas: Org. Subst.: Horn.
Laufende No. **431.** Acten-No. Inventar-No. Frühere No.	Ort: Wilsleben. Kreis: Regierungsbezirk: Land:	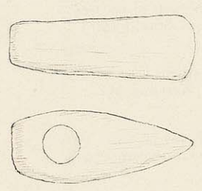	Schwarzer durchbohrter Steinhammer.	Hhe.: Lge.: 18. gr. Br.: 7,1. kl. Br.: o. Dm. m. Dm. u. Dm. gr. Uf.	Gestein: (Flint:) Metall: Thon: Glas: Org. Subst.:
Laufende No. **432.** Acten-No. Inventar-No. Frühere No.	Ort: Wilsleben. Kreis: Regierungsbezirk: Land:	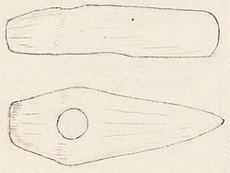	Durchbohrter Steinhammer.	Hhe.: Lge.: 15. gr. Br.: 4,8. kl. Br.: o. Dm. m. Dm. u. Dm. gr. Uf.	Gestein: (Flint:) Metall: Thon: Glas: Org. Subst.:
Laufende No. **433.** Acten-No. Inventar-No. Frühere No.	Ort: Wilsleben. Kreis: Regierungsbezirk: Land:	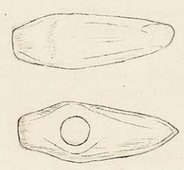	Durchbohrter schwarzer Steinhammer.	Hhe.: Lge.: 10,1. gr. Br.: 4,1. kl. Br.: o. Dm. m. Dm. u. Dm. gr. Uf.	Gestein: (Flint:) Metall: Thon: Glas: Org. Subst.:
Laufende No. **434.** Acten-No. Inventar-No. Frühere No.	Ort: Wilsleben. Kreis: Regierungsbezirk: Land:		Bruchstück einer Fibel von Bronze.	Hhe.: Lge.: gr. Br.: kl. Br.: o. Dm. m. Dm. u. Dm. gr. Uf.	Gestein: (Flint:) Metall: Bronze. Thon: Glas: Org. Subst.:
Laufende No. **435.** Acten-No. Inventar-No. Frühere No.	Ort: Wilsleben. Kreis: Regierungsbezirk: Land:		Fragmente von Bronze.	Hhe.: Lge.: gr. Br.: kl. Br.: o. Dm. m. Dm. u. Dm. gr. Uf.	Gestein: (Flint:) Metall: Bronz. Thon: Glas: Org. Subst.:

Summe d. Gegenst.:	a. Stein:	(Flint:	) Bronze:	Eisen:	Br. u. E.:	Gold:	Silber:	Elktr.:
	Thon:	Glas:	Bernst.:	Holz:	Horn:	Knochen:	Elfenbn.:	Muschln.:
Total-Summe d. Gegenst.:	a. Stein:	(Flint:	) Bronze:	Eisen:	Br. u. E.:	Gold:	Silber:	Elktr.:
	Thon:	Glas:	Bernst.:	Holz:	Horn:	Knochen:	Elfenbn.:	Muschln.:

7. Etikett-Nummer.	8. Zubehörige Funde.	9. Art der Fundstätte.		10. Bestattungsart.	11. Bemerkungen.	12. Vorbesitzer Jahr und Art der Erwerbung.
№ I. g. 429.		See oder Moor? Acker, Haide, Wald? Offene Ansiedelung, Höhle, Pfahlbau? Befestigung?	Dolmen, Ganggrab, Riesenbett? Stein oder Erdhügel? Flachgrab?	Leichenbeisetzung? (hockend od. gestreckt od. Schädelgrab?) Partielle oder totale Verbrennung? Mit Beigabe von Thierknochen?	Karsti Halle	Herr Pastor Becker in Wilsleben. 1879 vorh.
№ I. g. 430.		See oder Moor? Acker, Haide, Wald? Offene Ansiedelung, Höhle, Pfahlbau? Befestigung?	Dolmen, Ganggrab, Riesenbett? Stein oder Erdhügel? Flachgrab?	Leichenbeisetzung? (hockend od. gestreckt od. Schädelgrab?) Partielle oder totale Verbrennung? Mit Beigabe von Thierknochen?	Karsti Halle	1883 vorh.
№ I. g. 431.		See oder Moor? Acker, Haide, Wald? Offene Ansiedelung, Höhle, Pfahlbau? Befestigung?	Dolmen, Ganggrab, Riesenbett? Stein oder Erdhügel? Flachgrab?	Leichenbeisetzung? (hockend od. gestreckt od. Schädelgrab?) Partielle oder totale Verbrennung? Mit Beigabe von Thierknochen?	Karsti Halle	1884 vorh.
№ I. g. 432.		See oder Moor? Acker, Haide, Wald? Offene Ansiedelung, Höhle, Pfahlbau? Befestigung?	Dolmen, Ganggrab, Riesenbett? Stein oder Erdhügel? Flachgrab?	Leichenbeisetzung? (hockend od. gestreckt od. Schädelgrab?) Partielle oder totale Verbrennung? Mit Beigabe von Thierknochen?	Karsti Halle	1883 vorh.
№ I. g. 433.		See oder Moor? Acker, Haide, Wald? Offene Ansiedelung, Höhle, Pfahlbau? Befestigung?	Dolmen, Ganggrab, Riesenbett? Stein oder Erdhügel? Flachgrab?	Leichenbeisetzung? (hockend od. gestreckt od. Schädelgrab?) Partielle oder totale Verbrennung? Mit Beigabe von Thierknochen?	Karsti Halle	1869 vorh.
№ I. g. 434.		See oder Moor? Acker, Haide, Wald? Offene Ansiedelung, Höhle, Pfahlbau? Befestigung?	Dolmen, Ganggrab, Riesenbett? Stein oder Erdhügel? Flachgrab?	Leichenbeisetzung? (hockend od. gestreckt od. Schädelgrab?) Partielle oder totale Verbrennung? Mit Beigabe von Thierknochen?	Karsti Halle	aus Eisen 1871 vorh.
№ I. g. 435.		See oder Moor? Acker, Haide, Wald? Offene Ansiedelung, Höhle, Pfahlbau? Befestigung?	Dolmen, Ganggrab, Riesenbett? Stein oder Erdhügel? Flachgrab?	Leichenbeisetzung? (hockend od. gestreckt od. Schädelgrab?) Partielle oder totale Verbrennung? Mit Beigabe von Thierknochen?	Karsti Halle	

Summe der Funde:	a. Seen:	Mooren:	Acker:	Haide:	Wald:	Ansiedelngn.:	Höhln.:	Pfahlbtn.:
	Befstg.:	Dolmen etc.	Hügelgr.:	Flachgr.:	Skeletgr.:	Gr. m. p. Vbr.	tot. V.:	Unbest.:
Total-Summe d. Funde:	a. Seen:	Mooren:	Acker:	Haide:	Wald:	Ansiedelngn.:	Höhln.:	Pfahlbtn.:
	Befstg.:	Dolmen etc.	Hügelgr.:	Flachgr.:	Skeletgr.:	Gr. m. p. Vbr.	tot. V.:	Unbest.:

1. Nummer.	2. Fundort.	3. Zeichnung.	4. Gegenstand, dessen Art, Form, Ornament und Erhaltungs-Zustand.	5. Maasse.	6. Material u. Farbe.
Laufende No. 436. Acten-No. Inventar-No. Frühere No.	Ort: Wilsleben. Kreis: Aschersleben. Regierungsbezirk: Magdeburg. Land:	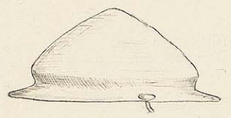	Schildbuckel von Eisen, auf einer Seite defect.	Hhe.: 76. Lge.: gr. Br.: 162. kl. Br.: o. Dm. m. Dm. u. Dm. gr. Uf.	Gestein: (Flint:) Metall: Eisen. Thon: Glas: Org. Subst.:
Laufende No. 437. Acten-No. Inventar-No. Frühere No.	Ort: Wilsleben. Kreis: Regierungsbezirk: Land:	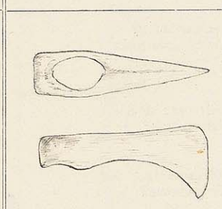	Kleine Axt von Eisen.	Hhe.: Lge.: 95. gr. Br.: 42. kl. Br.: o. Dm. m. Dm. u. Dm. gr. Uf.	Gestein: (Flint:) Metall: Eisen. Thon: Glas: Org. Subst.:
Laufende No. 438. Acten-No. Inventar-No. Frühere No.	Ort: Königsaue. Kreis: Aschersleben. Regierungsbezirk: Land:		Acht Pfriemen v. Knochen	Hhe.: Lge.: gr. Br.: kl. Br.: o. Dm. m. Dm. u. Dm. gr. Uf.	Gestein: (Flint:) Metall: Thon: Glas: Org. Subst.: Knochen
Laufende No. 439. Acten-No. Inventar-No. Frühere No.	Ort: Königsaue. Kreis: Regierungsbezirk: Land:	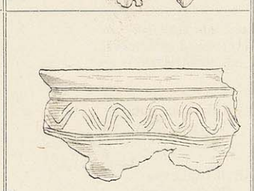	Scherben von slavischen Gefässen.	Hhe.: Lge.: gr. Br.: kl. Br.: o. Dm. m. Dm. u. Dm. gr. Uf.	Gestein: (Flint:) Metall: Thon: grau. Glas: Org. Subst.:
Laufende No. 440. Acten-No. Inventar-No. Frühere No.	Ort: Königsaue. Kreis: Regierungsbezirk: Land:		Bernstein-Perle, auf einer Seite etwas abgestossen.	Hhe.: Lge.: gr. Br.: kl. Br.: 2. o. Dm. m. Dm. u. Dm. gr. Uf.	Gestein: (Flint:) Metall: Thon: Glas: Org. Subst.: Bernstein
Laufende No. 441. Acten-No. Inventar-No. Frühere No.	Ort: Königsaue. Kreis: Regierungsbezirk: Land:		Nadel oder Pfriemen von Bronze.	Hhe.: Lge.: 94. gr. Br.: kl. Br.: o. Dm. m. Dm. u. Dm. gr. Uf.	Gestein: (Flint:) Metall: Bronze. Thon: Glas: Org. Subst.:
Laufende No. 442. Acten-No. Inventar-No. Frühere No.	Ort: Königsaue. Kreis: Regierungsbezirk: Land:		Urne aus dunkelbraunem Thon.	Hhe.: 163. Lge.: gr. Br.: 245. kl. Br.: 102. o. Dm. 215. m. Dm. u. Dm. 102. gr. Uf. 256.	Gestein: (Flint:) Metall: Thon: Dunkelbraun Glas: Org. Subst.:

Summe d. Gegenst.:	a. Stein:	(Flint:	) Bronze:	Eisen:	Br. u. E.:	Gold:	Silber:	Elktr.:
	Thon:	Glas:	Bernst.:	Holz:	Horn:	Knochen:	Elfenbn.:	Muschln.:
Total-Summe d. Gegenst.:	a. Stein:	(Flint:	) Bronze:	Eisen:	Br. u. E.:	Gold:	Silber:	Elktr.:
	Thon:	Glas:	Bernst.:	Holz:	Horn:	Knochen:	Elfenbn.:	Muschln.:

7. Etikett-Nummer.	8. Zubehörige Funde.	9. Art der Fundstätte.		10. Bestattungsart.	11. Bemerkungen.	12. Vorbesitzer Jahr und Art der Erwerbung.
№ I. g. 436.		See oder Moor? Acker, Haide, Wald? Offene Ansiedelung, Höhle, Pfahlbau? Befestigung?	Dolmen, Ganggrab, Riesenbett? Stein oder Erdhügel? Flachgrab?	Leichenbeisetzung? (hockend od. gestreckt od. Schädelgrab?) Partielle oder totale Verbrennung? Mit Beigabe von Thierknochen?	Kustos Halle	Herr Pastor Becker.
№ I. g. 437.		See oder Moor? Acker, Haide, Wald? Offene Ansiedelung, Höhle, Pfahlbau? Befestigung?	Dolmen, Ganggrab, Riesenbett? Stein oder Erdhügel? Flachgrab?	Leichenbeisetzung? (hockend od. gestreckt od. Schädelgrab?) Partielle oder totale Verbrennung? Mit Beigabe von Thierknochen?	Kustos Halle	
№ I. g. 438.		See oder Moor? Acker, Haide, Wald? Offene Ansiedelung, Höhle, Pfahlbau? Befestigung?	Dolmen, Ganggrab, Riesenbett? Stein oder Erdhügel? Flachgrab?	Leichenbeisetzung? (hockend od. gestreckt od. Schädelgrab?) Partielle oder totale Verbrennung? Mit Beigabe von Thierknochen?	aus der Thongrube der Ziegelei des Hrn. Borchardt bei Königsaue. Kustos Halle	
№ I. g. 439.		See oder Moor? Acker, Haide, Wald? Offene Ansiedelung, Höhle, Pfahlbau? Befestigung?	Dolmen, Ganggrab, Riesenbett? Stein oder Erdhügel? Flachgrab?	Leichenbeisetzung? (hockend od. gestreckt od. Schädelgrab?) Partielle oder totale Verbrennung? Mit Beigabe von Thierknochen?	Kustos Halle	
№ I. g. 440.		See oder Moor? Acker, Haide, Wald? Offene Ansiedelung, Höhle, Pfahlbau? Befestigung?	Dolmen, Ganggrab, Riesenbett? Stein oder Erdhügel? Flachgrab?	Leichenbeisetzung? (hockend od. gestreckt od. Schädelgrab?) Partielle oder totale Verbrennung? Mit Beigabe von Thierknochen?	1963 vorh. Kustos Halle Inv. 1985	
№ I. g. 441.		See oder Moor? Acker, Haide, Wald? Offene Ansiedelung, Höhle, Pfahlbau? Befestigung?	Dolmen, Ganggrab, Riesenbett? Stein oder Erdhügel? Flachgrab?	Leichenbeisetzung? (hockend od. gestreckt od. Schädelgrab?) Partielle oder totale Verbrennung? Mit Beigabe von Thierknochen?	1963 vorh. Kustos Halle Inv. 1985	
№ I. g. 442.		See oder Moor? Acker, Haide, Wald? Offene Ansiedelung, Höhle, Pfahlbau? Befestigung?	Dolmen, Ganggrab, Riesenbett? Stein oder Erdhügel? Flachgrab?	Leichenbeisetzung? (hockend od. gestreckt od. Schädelgrab?) Partielle oder totale Verbrennung? Mit Beigabe von Thierknochen?	Kustos Halle 1979 vorh.	

Summe der Funde:	a. Seen:	Mooren:	Acker:	Haide:	Wald:	Ansiedelngn.:	Höhln.:	Pfahlbtn.:
	Befstg.:	Dolmen etc.	Hügelgr.:	Flachgr.:	Skeletgr.:	Gr. m. p. Vbr.	tot. V.:	Unbest.:
Total-Summe d. Funde:	a. Seen:	Mooren:	Acker:	Haide:	Wald:	Ansiedelngn.:	Höhln.:	Pfahlbtn.:
	Befstg.:	Dolmen etc.	Hügelgr.:	Flachgr.:	Skeletgr.:	Gr. m. p. Vbr.	tot. V.:	Unbest.:

1. Nummer.	2. Fundort.	3. Zeichnung.	4. Gegenstand, dessen Art, Form, Ornament und Erhaltungs-Zustand.	5. Maasse.	6. Material u. Farbe.
Laufende No. 443. Acten-No. Inventar-No. Frühere No.	Ort: Königsaue. Kreis: Aschersleben. Regierungsbezirk: Magdeburg. Land:		Einhenkliges, sehr roh gearbeitetes Gefäss aus braunem Thon.	Hhe.: 8. Lge.: gr. Br.: 10. kl. Br.: 6. o. Dm. 10. m. Dm. u. Dm. 6. gr. Uf. 31.5.	Gestein: (Flint:) Metall: Thon: braun. Glas: Org. Subst.:
Laufende No. 444. Acten-No. Inventar-No. Frühere No.	Ort: Königsaue. Kreis: Regierungsbezirk: Land:		Zweihenkliges Gefäss aus der Steinzeit, am Halse mit dreieckigen punktirten Feldern verziert, darunter horizont. Striche, oben etwas defect. unten rund.	Hhe.: 17.7. Lge.: gr. Br.: 16.7. kl. Br.: o. Dm. 8.2. m. Dm. u. Dm. gr. Uf. 32.3.	Gestein: (Flint:) Metall: Thon: braun. Glas: Org. Subst.:
Laufende No. 445. Acten-No. Inventar-No. Frühere No.	Ort: Königsaue. Kreis: Regierungsbezirk: Land:	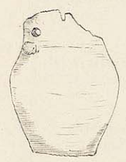	Gefäss aus grauem Thon, Henkel u. obere Rand fehlt.	Hhe.: 14.7. Lge.: gr. Br.: 10. kl. Br.: o. Dm. m. Dm. u. Dm. 5.7. gr. Uf. 31.2.	Gestein: (Flint:) Metall: Thon: grau. Glas: Org. Subst.:
Laufende No. 446. Acten-No. Inventar-No. Frühere No.	Ort: Königsaue. Kreis: Regierungsbezirk: Land:	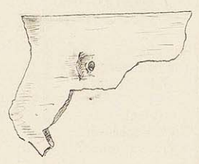	2 Scherben eines sehr grossen und eine sehr grosse Menge Scherben von kleineren Gefässen.	Hhe.: Lge.: gr. Br.: kl. Br.: o. Dm. m. Dm. u. Dm. gr. Uf.	Gestein: (Flint:) Metall: Thon: Glas: Org. Subst.:
Laufende No. 447. Acten-No. Inventar-No. Frühere No.	Ort: Königsaue. Kreis: Regierungsbezirk: Land:		Fragment eines Wirtels aus braunem Thon	Hhe.: Lge.: gr. Br.: 4. kl. Br.: o. Dm. m. Dm. u. Dm. gr. Uf.	Gestein: (Flint:) Metall: Thon: braun Glas: Org. Subst.:
Laufende No. 448. Acten-No. Inventar-No. Frühere No.	Ort: Königsaue. Kreis: Regierungsbezirk: Land:		Messerförmiges Gerät von Stein.	Hhe.: Lge.: 15.8. gr. Br.: 4.1. kl. Br.: o. Dm. m. Dm. u. Dm. gr. Uf.	Gestein: (Flint:) Metall: Thon: Glas: Org. Subst.:
Laufende No. 449. Acten-No. Inventar-No. Frühere No.	Ort: Königsaue. Kreis: Regierungsbezirk: Land:		4. Verzierte Scherben.	Hhe.: Lge.: gr. Br.: kl. Br.: o. Dm. m. Dm. u. Dm. gr. Uf.	Gestein: (Flint:) Metall: Thon: Glas: Org. Subst.:

Summe d. Gegenst.:	a. Stein:	(Flint:	) Bronze:	Eisen:	Br. u. E.:	Gold:	Silber:	Elktr.:
	Thon:	Glas:	Bernst.:	Holz:	Horn:	Knochen:	Elfenbn.:	Muschln.:

Total-Summe d. Gegenst.:	a. Stein:	(Flint:	) Bronze:	Eisen:	Br. u. E.:	Gold:	Silber:	Elktr.:
	Thon:	Glas:	Bernst.:	Holz:	Horn:	Knochen:	Elfenbn.:	Muschln.:

7. Etikett-Nummer.	8. Zubehörige Funde.	9. Art der Fundstätte.		10. Bestattungsart.	11. Bemerkungen.	12. Vorbesitzer Jahr und Art der Erwerbung.
№ I. g. 443.		See oder Moor? Acker, Haide, Wald? Offene Ansiedelung, Höhle, Pfahlbau? Befestigung?	Dolmen, Ganggrab, Riesenbett? Stein oder Erdhügel? Flachgrab?	Leichenbeisetzung? (hockend od. gestreckt od. Schädelgrab?) Partielle oder totale Verbrennung? Mit Beigabe von Thierknochen?	Kustos Halle	Herr Pastor Becker in Wilsleben. 1.57 Bauer
№ I. g. 444.		See oder Moor? Acker, Haide, Wald? Offene Ansiedelung, Höhle, Pfahlbau? Befestigung?	Dolmen, Ganggrab, Riesenbett? Stein oder Erdhügel? Flachgrab?	Leichenbeisetzung? (hockend od. gestreckt od. Schädelgrab?) Partielle oder totale Verbrennung? Mit Beigabe von Thierknochen?	cf. Verh. d. Berl. Ges. f. Anthr. etc. 1884. S. 145. Kustos Halle	1963 vorh.
№ I. g. 445.		See oder Moor? Acker, Haide, Wald? Offene Ansiedelung, Höhle, Pfahlbau? Befestigung?	Dolmen, Ganggrab, Riesenbett? Stein oder Erdhügel? Flachgrab?	Leichenbeisetzung? (hockend od. gestreckt od. Schädelgrab?) Partielle oder totale Verbrennung? Mit Beigabe von Thierknochen?	auf dem Gr. Bruchsberg gefunden. Kustos Halle	1979 vorh.
№ I. g. 446.		See oder Moor? Acker, Haide, Wald? Offene Ansiedelung, Höhle, Pfahlbau? Befestigung?	Dolmen, Ganggrab, Riesenbett? Stein oder Erdhügel? Flachgrab?	Leichenbeisetzung? (hockend od. gestreckt od. Schädelgrab?) Partielle oder totale Verbrennung? Mit Beigabe von Thierknochen?	2 Scherben abgegeben an d. prähistor. Apparat der Universität Berlin. Abt. 70/85. Kustos Halle	
№ I. g. 447.		See oder Moor? Acker, Haide, Wald? Offene Ansiedelung, Höhle, Pfahlbau? Befestigung?	Dolmen, Ganggrab, Riesenbett? Stein oder Erdhügel? Flachgrab?	Leichenbeisetzung? (hockend od. gestreckt od. Schädelgrab?) Partielle oder totale Verbrennung? Mit Beigabe von Thierknochen?	1 Kustos Halle	1963 vorh.
№ I. g. 448.		See oder Moor? Acker, Haide, Wald? Offene Ansiedelung, Höhle, Pfahlbau? Befestigung?	Dolmen, Ganggrab, Riesenbett? Stein oder Erdhügel? Flachgrab?	Leichenbeisetzung? (hockend od. gestreckt od. Schädelgrab?) Partielle oder totale Verbrennung? Mit Beigabe von Thierknochen?	4 Kustos Halle	1963 vorh.
№ I. g. 449.		See oder Moor? Acker, Haide, Wald? Offene Ansiedelung, Höhle, Pfahlbau? Befestigung?	Dolmen, Ganggrab, Riesenbett? Stein oder Erdhügel? Flachgrab?	Leichenbeisetzung? (hockend od. gestreckt od. Schädelgrab?) Partielle oder totale Verbrennung? Mit Beigabe von Thierknochen?	Von der Pflaumenbreite. Kustos Halle	

Summe der Funde:	a. Seen:	Mooren:	Acker:	Haide:	Wald:	Ansiedelngn.:	Höhln.:	Pfahlbtn.:
	Befstg.:	Dolmen etc.	Hügelgr.:	Flachgr.:	Skeletgr.:	Gr. m. p. Vbr.	tot. V.:	Unbest.:

Total-Summe d. Funde:	a. Seen:	Mooren:	Acker:	Haide:	Wald:	Ansiedelngn.:	Höhln.:	Pfahlbtn.:
	Befstg.:	Dolmen etc.	Hügelgr.:	Flachgr.:	Skeletgr.:	Gr. m. p. Vbr.	tot. V.:	Unbest.:

1. Nummer.	2. Fundort.	3. Zeichnung.	4. Gegenstand, dessen Art, Form, Ornament und Erhaltungs-Zustand.	5. Maasse.	6. Material u. Farbe.
Laufende No. **450.** Acten-No. Inventar-No. Frühere No.	Ort: Schadeleben. Kreis: Aschersleben. Regierungsbezirk: Magdeburg. Land:	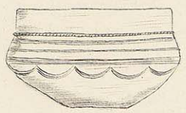	Gefäss aus schwarzbraunem Thon mit feinen Strich-Verzierungen.	Hhe.: 16?. Lge.: gr. Br.: 24. kl. Br.: 7?. o. Dm. 21?. m. Dm. 24. u. Dm. 7?. gr. Uf. ?5?.	Gestein: (Flint:) Metall: Thon: schwarzbraun Glas: Org. Subst.:
Laufende No. **451.** Acten-No. Inventar-No. Frühere No.	Ort: Nachterstädt. Kreis: Aschersleben. Regierungsbezirk: Land:		Pfeilspitze, (Harpune) von Knochen.	Hhe.: Lge.: 20,5. gr. Br.: kl. Br.: o. Dm. m. Dm. u. Dm. gr. Uf.	Gestein: (Flint:) Metall: Thon: Glas: Org. Subst.: Knochen
Laufende No. **452.** Acten-No. Inventar-No. Frühere No.	Ort: Aschersleben. Kreis: Regierungsbezirk: Land:		Gefäss, ursprünglich mit 4 Henkeln, 2 davon abgebrochen.	Hhe.: 11,8. Lge.: gr. Br.: 12. kl. Br.: 6?. o. Dm. 8,8. m. Dm. 12. u. Dm. 6,4 gr. Uf. ?0?.	Gestein: (Flint:) Metall: Thon: braun. Glas: Org. Subst.:
Laufende No. **453.** Acten-No. Inventar-No. Frühere No.	Ort: Aschersleben. Kreis: Regierungsbezirk: Land:		Zweihenkliges Gefäss aus grauem Thon, oben defect.	Hhe.: 9. Lge.: gr. Br.: 10,5. kl. Br.: 6?. o. Dm. m. Dm. u. Dm. 6?. gr. Uf. 34?.	Gestein: (Flint:) Metall: Thon: grau. Glas: Org. Subst.:
Laufende No. **454.** Acten-No. Inventar-No. Frühere No.	Ort: Aschersleben. Kreis: Regierungsbezirk: Land:		Kleines Gefäss aus braunem Thon, und Scherben.	Hhe.: 4?. Lge.: gr. Br.: 5?. kl. Br.: 3. o. Dm. 5?. m. Dm. u. Dm. 3. gr. Uf. 17?.	Gestein: (Flint:) Metall: Thon: br. Glas: Org. Subst.:
Laufende No. **455.** Acten-No. Inventar-No. Frühere No.	Ort: Aschersleben. Kreis: Regierungsbezirk: Land:		Scherben aus rötlichem Thon mit Schnur-Ornament.	Hhe.: Lge.: gr. Br.: kl. Br.: o. Dm. m. Dm. u. Dm. gr. Uf.	Gestein: (Flint:) Metall: Thon: rötlich. Glas: Org. Subst.:
Laufende No. **456.** Acten-No. Inventar-No. Frühere No.	Ort: Wilsleben. Kreis: Regierungsbezirk: Land:		3 rundliche Klopfsteine.	Hhe.: Lge.: gr. Br.: kl. Br.: o. Dm. m. Dm. u. Dm. gr. Uf.	Gestein: (Flint:) Metall: Thon: Glas: Org. Subst.:

Summe d. Gegenst.:	a. Stein:	(Flint:	) Bronze:	Eisen:	Br. u. E.:	Gold:	Silber:	Elktr.:
	Thon:	Glas:	Bernst.:	Holz:	Horn:	Knochen:	Elfenbn.:	Muschln.:
Total-Summe d. Gegenst.:	a. Stein:	(Flint:	) Bronze:	Eisen:	Br. u. E.:	Gold:	Silber:	Elktr.:
	Thon:	Glas:	Bernst.:	Holz:	Horn:	Knochen:	Elfenbn.:	Muschln.:

7. Etikett-Nummer.	8. Zubehörige Funde.	9. Art der Fundstätte.		10. Bestattungsart.	11. Bemerkungen.	12. Vorbesitzer Jahr und Art der Erwerbung.
№ I. g. 450.		See oder Moor? Acker, Haide, Wald? Offene Ansiedelung, Höhle, Pfahlbau? Befestigung?	Dolmen, Ganggrab, Riesenbett? Stein oder Erdhügel? Flachgrab?	Leichenbeisetzung? (hockend od. gestreckt od. Schädelgrab?) Partielle oder totale Verbrennung? Mit Beigabe von Thierknochen?	Karsti Halle	Herr Pastor Becker in Wilsleben. 1876 erh.
№ I. g. 451.		See oder Moor? Acker, Haide, Wald? Offene Ansiedelung, Höhle, Pfahlbau? Befestigung?	Dolmen, Ganggrab, Riesenbett? Stein oder Erdhügel? Flachgrab?	Leichenbeisetzung? (hockend od. gestreckt od. Schädelgrab?) Partielle oder totale Verbrennung? Mit Beigabe von Thierknochen?	Karsti Halle	
№ I. g. 452.		See oder Moor? Acker, Haide, Wald? Offene Ansiedelung, Höhle, Pfahlbau? Befestigung?	Dolmen, Ganggrab, Riesenbett? Stein oder Erdhügel? Flachgrab?	Leichenbeisetzung? (hockend od. gestreckt od. Schädelgrab?) Partielle oder totale Verbrennung? Mit Beigabe von Thierknochen?	Aus der Eisenbahn-Kiesgrube zwischen Aschersleben u. Frose. Karsti Halle	
№ I. g. 453.		See oder Moor? Acker, Haide, Wald? Offene Ansiedelung, Höhle, Pfahlbau? Befestigung?	Dolmen, Ganggrab, Riesenbett? Stein oder Erdhügel? Flachgrab?	Leichenbeisetzung? (hockend od. gestreckt od. Schädelgrab?) Partielle oder totale Verbrennung? Mit Beigabe von Thierknochen?	4 Karsti Halle	1877 erh.
№ I. g. 454.		See oder Moor? Acker, Haide, Wald? Offene Ansiedelung, Höhle, Pfahlbau? Befestigung?	Dolmen, Ganggrab, Riesenbett? Stein oder Erdhügel? Flachgrab?	Leichenbeisetzung? (hockend od. gestreckt od. Schädelgrab?) Partielle oder totale Verbrennung? Mit Beigabe von Thierknochen?	4 Karsti Halle	
№ I. g. 455.		See oder Moor? Acker, Haide, Wald? Offene Ansiedelung, Höhle, Pfahlbau? Befestigung?	Dolmen, Ganggrab, Riesenbett? Stein oder Erdhügel? Flachgrab?	Leichenbeisetzung? (hockend od. gestreckt od. Schädelgrab?) Partielle oder totale Verbrennung? Mit Beigabe von Thierknochen?	Karsti Halle	
№ I. g. 456.		See oder Moor? Acker, Haide, Wald? Offene Ansiedelung, Höhle, Pfahlbau? Befestigung?	Dolmen, Ganggrab, Riesenbett? Stein oder Erdhügel? Flachgrab?	Leichenbeisetzung? (hockend od. gestreckt od. Schädelgrab?) Partielle oder totale Verbrennung? Mit Beigabe von Thierknochen?	Karsti Halle	a) 1869 erh. b) " "

Summe der Funde:	a. Seen:	Mooren:	Acker:	Haide:	Wald:	Ansiedelngn.:	Höhln.:	Pfahlbtn.:
	Befstg.:	Dolmen etc.	Hügelgr.:	Flachgr.:	Skeletgr.:	Gr. m. p. Vbr.	tot. V.:	Unbest.:
Total-Summe d. Funde:	a. Seen:	Mooren:	Acker:	Haide:	Wald:	Ansiedelngn.:	Höhln.:	Pfahlbtn.:
	Befstg.:	Dolmen etc.	Hügelgr.:	Flachgr.:	Skeletgr.:	Gr. m. p. Vbr.	tot. V.:	Unbest.:

1. Nummer.	2. Fundort.	3. Zeichnung.	4. Gegenstand, dessen Art, Form, Ornament und Erhaltungs-Zustand.	5. Maasse.	6. Material u. Farbe.
Laufende No. **457.** Acten-No. 1364. 1517. 82. Inventar-No. I. 52. 82. Frühere No. 65	Ort: Meisdorf. Kreis: Mansfeld. Gebirgskr. Regierungsbezirk: Land:		Bronze-Eimer mit Henkel.	Hhe.: 24 Lge.: gr. Br.: 21. kl. Br.: 12,4 o. Dm. 15,8. m. Dm. u. Dm. 12,4. gr. Uf. 65,7.	Gestein: (Flint:) Metall: Bronze. Thon: Glas: Org. Subst.:
Laufende No. **458.** Acten-No. Inventar-No. Frühere No. 65	Ort: Meisdorf. Kreis: Regierungsbezirk: Land:	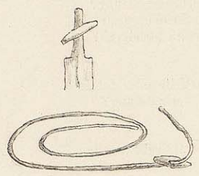	Zusammengebogenes eisernes Schwert.	Hhe.: Lge.: gr. Br.: kl. Br.: o. Dm. m. Dm. u. Dm. gr. Uf.	Gestein: (Flint:) Metall: Thon: Glas: Org. Subst.:
Laufende No. **459.** Acten-No. Inventar-No. Frühere No. 65	Ort: Meisdorf. Kreis: Regierungsbezirk: Land:		Ring von Eisen.	Hhe.: Lge.: gr. Br.: 8,7. kl. Br.: o. Dm. m. Dm. u. Dm. gr. Uf.	Gestein: (Flint:) Metall: Eisen. Thon: Glas: Org. Subst.:
Laufende No. **460.** Acten-No. Inventar-No. Frühere No. 66	Ort: Meisdorf. Kreis: Regierungsbezirk: Land:		Bronze-Gefäss ohne Henkel.	Hhe.: 25. Lge.: gr. Br.: 24,2. kl. Br.: 13,6. o. Dm. 19. m. Dm. u. Dm. 13,6. gr. Uf. 71,2.	Gestein: (Flint:) Metall: Bronze. Thon: Glas: Org. Subst.:
Laufende No. **461.** Acten-No. Inventar-No. Frühere No. 66	Ort: Meisdorf. Kreis: Regierungsbezirk: Land:	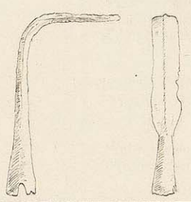	3 umgebogene Lanzenspitzen von Eisen, eine sehr defect.	Hhe.: Lge.: 25. gr. Br.: kl. Br.: o. Dm. m. Dm. u. Dm. gr. Uf.	Gestein: (Flint:) Metall: Eisen. Thon: Glas: Org. Subst.:
Laufende No. **462.** Acten-No. Inventar-No. Frühere No. 66	Ort: Meisdorf. Kreis: Regierungsbezirk: Land:		a. Schildbuckel von Eisen, ziemlich defect. b. Fragment eines eisernen Ringes.	Hhe.: 7,5 Lge.: gr. Br.: kl. Br.: o. Dm. m. Dm. u. Dm. gr. Uf.	Gestein: (Flint:) Metall: Eisen. Thon: Glas: Org. Subst.:
Laufende No. **463.** Acten-No. Inventar-No. Frühere No. 67	Ort: Meisdorf. Kreis: Regierungsbezirk: Land:		Bronze-Eimer, eine Oehse zum Henkel ist erhalten, die andere und der Henkel selbst ist verloren gegangen.	Hhe.: 22,2. Lge.: gr. Br.: 18,4. kl. Br.: 13,2. o. Dm. 15,2. m. Dm. u. Dm. 13,2. gr. Uf. 61.	Gestein: (Flint:) Metall: Bronze. Thon: Glas: Org. Subst.:

Summe d. Gegenst.:	a. Stein:	(Flint:	) Bronze:	Eisen:	Br. u. E.:	Gold:	Silber:	Elktr.:
	Thon:	Glas:	Bernst.:	Holz:	Horn:	Knochen:	Elfenbn.:	Muschln.:
Total-Summe d. Gegenst.:	a. Stein:	(Flint:	) Bronze:	Eisen:	Br. u. E.:	Gold:	Silber:	Elktr.:
	Thon:	Glas:	Bernst.:	Holz:	Horn:	Knochen:	Elfenbn.:	Muschln.:

7. Etikett-Nummer.	8. Zubehörige Funde.	9. Art der Fundstätte.		10. Bestattungsart.	11. Bemerkungen.	12. Vorbesitzer Jahr und Art der Erwerbung.
№ I. g. 457.		See oder Moor? Acker, Haide, Wald? Offene Ansiedelung, Höhle, Pfahlbau? Befestigung?	Dolmen, Ganggrab, Riesenbett? Stein oder Erdhügel? Flachgrab?	Leichenbeisetzung? (hockend od. gestreckt od. Schädelgrab?) Partielle oder totale Verbrennung? Mit Beigabe von Thierknochen?	Osterberg bei Meisdorf. Jetzt im Mus. f. Vor- u. Frühgesch. Berlin. Führer durch die Ausstellung Früher Völker (Berlin 1961), S. 53 Nr. 258. Karkis Halle	Samlg. Dahle. EJ. I. 96/82 14. 6. 68 West-Berlin
№ I. g. 458.		See oder Moor? Acker, Haide, Wald? Offene Ansiedelung, Höhle, Pfahlbau? Befestigung?	Dolmen, Ganggrab, Riesenbett? Stein oder Erdhügel? Flachgrab?	Leichenbeisetzung? (hockend od. gestreckt od. Schädelgrab?) Partielle oder totale Verbrennung? Mit Beigabe von Thierknochen?	aus dem Bronze-Eimer I. g. 457. Karkis Halle	1963 vorh. Inv. 1985
№ I. g. 459.		See oder Moor? Acker, Haide, Wald? Offene Ansiedelung, Höhle, Pfahlbau? Befestigung?	Dolmen, Ganggrab, Riesenbett? Stein oder Erdhügel? Flachgrab?	Leichenbeisetzung? (hockend od. gestreckt od. Schädelgrab?) Partielle oder totale Verbrennung? Mit Beigabe von Thierknochen?	4 Karkis Halle	
№ I. g. 460.		See oder Moor? Acker, Haide, Wald? Offene Ansiedelung, Höhle, Pfahlbau? Befestigung?	Dolmen, Ganggrab, Riesenbett? Stein oder Erdhügel? Flachgrab?	Leichenbeisetzung? (hockend od. gestreckt od. Schädelgrab?) Partielle oder totale Verbrennung? Mit Beigabe von Thierknochen?	Osterberg. Karkis Halle	1964 vorh.
№ I. g. 461.		See oder Moor? Acker, Haide, Wald? Offene Ansiedelung, Höhle, Pfahlbau? Befestigung?	Dolmen, Ganggrab, Riesenbett? Stein oder Erdhügel? Flachgrab?	Leichenbeisetzung? (hockend od. gestreckt od. Schädelgrab?) Partielle oder totale Verbrennung? Mit Beigabe von Thierknochen?	aus dem Gefäss I. g. 460. Karkis Halle	1963 vorh. a) Inv. 1985
№ I. g. 462.		See oder Moor? Acker, Haide, Wald? Offene Ansiedelung, Höhle, Pfahlbau? Befestigung?	Dolmen, Ganggrab, Riesenbett? Stein oder Erdhügel? Flachgrab?	Leichenbeisetzung? (hockend od. gestreckt od. Schädelgrab?) Partielle oder totale Verbrennung? Mit Beigabe von Thierknochen?	11 Karkis Halle	1964 vorh. wie a vorh. u. b Inv. 1985
№ I. g. 463.		See oder Moor? Acker, Haide, Wald? Offene Ansiedelung, Höhle, Pfahlbau? Befestigung?	Dolmen, Ganggrab, Riesenbett? Stein oder Erdhügel? Flachgrab?	Leichenbeisetzung? (hockend od. gestreckt od. Schädelgrab?) Partielle oder totale Verbrennung? Mit Beigabe von Thierknochen?	Karkis Halle	

Summe der Funde:	a. Seen:	Mooren:	Acker:	Haide:	Wald:	Ansiedelngn.:	Höhln.:	Pfahlbtn.:
	Befstg.:	Dolmen etc.	Hügelgr.:	Flachgr.:	Skeletgr.:	Gr. m. p. Vbr.	tot. V.:	Unbest.:
Total-Summe d. Funde:	a. Seen:	Mooren:	Acker:	Haide:	Wald:	Ansiedelngn.:	Höhln.:	Pfahlbtn.:
	Befstg.:	Dolmen etc.	Hügelgr.:	Flachgr.:	Skeletgr.:	Gr. m. p. Vbr.	tot. V.:	Unbest.:

1. Nummer.	2. Fundort.	3. Zeichnung.	4. Gegenstand, dessen Art, Form, Ornament und Erhaltungs-Zustand.	5. Maasse.	6. Material u. Farbe.
Laufende No. **464.** Acten-No. Inventar-No. Frühere No. 69	Ort: Meisdorf. Kreis: Mnsfd. Geb. Kr. Regierungsbezirk: Merseburg. Land:	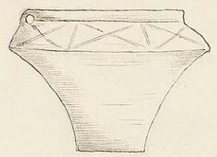	Grosse und unten sehr verjüngte Urne aus braunem Thon mit einem kleinen Henkel.	Hhe.: 23. Lge.: gr. Br.: 32,6. kl. Br.: 11. o. Dm. 22. m. Dm. u. Dm. 11. gr. Uf. 10,2.	Gestein: (Flint:) Metall: Thon: braun. Glas: Org. Subst.:
Laufende No. **465.** Acten-No. Inventar-No. Frühere No. 69	Ort: Meisdorf. Kreis: Regierungsbezirk: Land:	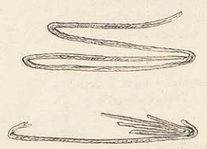	2 Bruchstücke eines mit der Scheide zusammengebogenen eisernen Schwertes.	Hhe.: Lge.: gr. Br.: 5,8. kl. Br.: o. Dm. m. Dm. u. Dm. gr. Uf.	Gestein: (Flint:) Metall: Eisen. Thon: Glas: Org. Subst.:
Laufende No. **466.** Acten-No. Inventar-No. Frühere No. 69	Ort: Meisdorf. Kreis: Regierungsbezirk: Land:	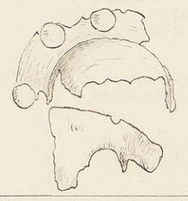	a. Bruchstück eines Schildbuckels, b. und c. 2 Äxte von Eisen.	Hhe.: Lge.: gr. Br.: kl. Br.: o. Dm. m. Dm. u. Dm. gr. Uf.	Gestein: (Flint:) Metall: Eisen. Thon: Glas: Org. Subst.:
Laufende No. **467.** Acten-No. Inventar-No. Frühere No. 70	Ort: Meisdorf. Kreis: Regierungsbezirk: Land:		Urne mit schlankem Unterteil aus schwarzem Thon, auf einer Seite ein henkelartiger Ansatz.	Hhe.: 21,5 Lge.: gr. Br.: 33,5 kl. Br.: 11,2. o. Dm. 29,2. m. Dm. u. Dm. 11,2. gr. Uf. 10,5.	Gestein: (Flint:) Metall: Thon: schw. Glas: Org. Subst.:
Laufende No. **468.** Acten-No. Inventar-No. Frühere No. 72	Ort: Meisdorf. Kreis: Regierungsbezirk: Land:	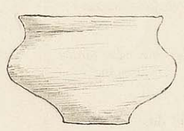	Grosses bauchiges Gefäss aus schwarzem Thon.	Hhe.: 19,5 Lge.: gr. Br.: 33. kl. Br.: 14,5. o. Dm. 28,5. m. Dm. 33. u. Dm. 14,5. gr. Uf. 10,1.	Gestein: (Flint:) Metall: Thon: schwarz. Glas: Org. Subst.:
Laufende No. **469.** Acten-No. Inventar-No. Frühere No. 73	Ort: Meisdorf. Kreis: Regierungsbezirk: Land:	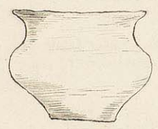	Grosse bauchige Urne aus schwarzem Thon.	Hhe.: 19. Lge.: gr. Br.: 28,6. kl. Br.: 13. o. Dm. 26. m. Dm. 28,6. u. Dm. 13. gr. Uf. 8,2.	Gestein: (Flint:) Metall: Thon: schwarz. Glas: Org. Subst.:
Laufende No. **470.** Acten-No. Inventar-No. Frühere No. 74	Ort: Meisdorf. Kreis: Regierungsbezirk: Land:		Einhenkliges Gefäss aus braunem Thon, sehr ergänzt.	Hhe.: 15. Lge.: gr. Br.: 19. kl. Br.: 9. o. Dm. 12. m. Dm. u. Dm. 9. gr. Uf. 60,5.	Gestein: (Flint:) Metall: Thon: braun Glas: Org. Subst.:

Summe d. Gegenst.:	a. Stein:	(Flint:	) Bronze:	Eisen:	Br. u. E.:	Gold:	Silber:	Elktr.:
	Thon:	Glas:	Bernst.:	Holz:	Horn:	Knochen:	Elfenbn.:	Muschln.:
Total-Summe d. Gegenst.:	a. Stein:	(Flint:	) Bronze:	Eisen:	Br. u. E.:	Gold:	Silber:	Elktr.:
	Thon:	Glas:	Bernst.:	Holz:	Horn:	Knochen:	Elfenbn.:	Muschln.:

7. Etikett-Nummer.	8. Zubehörige Funde.	9. Art der Fundstätte.		10. Bestattungsart.	11. Bemerkungen.	12. Vorbesitzer Jahr und Art der Erwerbung.
№ I. g. 464.	Lindenthal Ig 465 Ig 466 ausserdem „Knochen"	See oder Moor? Acker, Haide, Wald? Offene Ansiedelung, Höhle, Pfahlbau? Befestigung?	Dolmen, Ganggrab, Riesenbett? Stein oder Erdhügel? Flachgrab?	Leichenbeisetzung? (hockend od. gestreckt od. Schädelgrab?) Partielle oder totale Verbrennung? Mit Beigabe von Thierknochen?	Osterberg b. Meisdorf. Kerstin Hahle	Dahle.
№ I. g. 465. a-b.		See oder Moor? Acker, Haide, Wald? Offene Ansiedelung, Höhle, Pfahlbau? Befestigung?	Dolmen, Ganggrab, Riesenbett? Stein oder Erdhügel? Flachgrab?	Leichenbeisetzung? (hockend od. gestreckt od. Schädelgrab?) Partielle oder totale Verbrennung? Mit Beigabe von Thierknochen?	aus Urne I. g. 464. Kerstin Hahle	1970 a) cfd. 1/1970 verk. Inv. 1985
№ I. g. 466.		See oder Moor? Acker, Haide, Wald? Offene Ansiedelung, Höhle, Pfahlbau? Befestigung?	Dolmen, Ganggrab, Riesenbett? Stein oder Erdhügel? Flachgrab?	Leichenbeisetzung? (hockend od. gestreckt od. Schädelgrab?) Partielle oder totale Verbrennung? Mit Beigabe von Thierknochen?	angeblich aus Urne I. g. 464. Kerstin Hahle	Inv. 1985 a) 1970 verk. b) 1970 verk. c) 1970 verk.
№ I. g. 467.	grosse Scherbe (?)	See oder Moor? Acker, Haide, Wald? Offene Ansiedelung, Höhle, Pfahlbau? Befestigung?	Dolmen, Ganggrab, Riesenbett? Stein oder Erdhügel? Flachgrab?	Leichenbeisetzung? (hockend od. gestreckt od. Schädelgrab?) Partielle oder totale Verbrennung? Mit Beigabe von Thierknochen?	Kerstin Hahle	
№ I. g. 468.		See oder Moor? Acker, Haide, Wald? Offene Ansiedelung, Höhle, Pfahlbau? Befestigung?	Dolmen, Ganggrab, Riesenbett? Stein oder Erdhügel? Flachgrab?	Leichenbeisetzung? (hockend od. gestreckt od. Schädelgrab?) Partielle oder totale Verbrennung? Mit Beigabe von Thierknochen?	I. g 468 u. 469 standen in einer mit Steinplatten ausgelegten Grabkammer. Kerstin Hahle	1979 verk.
№ I. g. 469.		See oder Moor? Acker, Haide, Wald? Offene Ansiedelung, Höhle, Pfahlbau? Befestigung?	Dolmen, Ganggrab, Riesenbett? Stein oder Erdhügel? Flachgrab?	Leichenbeisetzung? (hockend od. gestreckt od. Schädelgrab?) Partielle oder totale Verbrennung? Mit Beigabe von Thierknochen?	Kerstin Hahle	1977 verk.
№ I. g. 470.		See oder Moor? Acker, Haide, Wald? Offene Ansiedelung, Höhle, Pfahlbau? Befestigung?	Dolmen, Ganggrab, Riesenbett? Stein oder Erdhügel? Flachgrab?	Leichenbeisetzung? (hockend od. gestreckt od. Schädelgrab?) Partielle oder totale Verbrennung? Mit Beigabe von Thierknochen?	Kerstin Hahle	1977 verk.

Summe der Funde:	a. Seen:	Mooren:	Acker:	Haide:	Wald:	Ansiedelngn.:	Höhln.:	Pfahlbtn.:
	Befstg.:	Dolmen etc.	Hügelgr.:	Flachgr.:	Skeletgr.:	Gr. m. p. Vbr.	tot. V.:	Unbest.:
Total-Summe d. Funde:	a. Seen:	Mooren:	Acker:	Haide:	Wald:	Ansiedelngn.:	Höhln.:	Pfahlbtn.:
	Befstg.:	Dolmen etc.	Hügelgr.:	Flachgr.:	Skeletgr.:	Gr. m. p. Vbr.	tot. V.:	Unbest.:

1. Nummer.	2. Fundort.	3. Zeichnung.	4. Gegenstand, dessen Art, Form, Ornament und Erhaltungs-Zustand.	5. Maasse.	6. Material u. Farbe.
Laufende No. 471. Acten-No. Inventar-No. Frühere No.	Ort: Meisdorf. Kreis: Mnsf. Geb. Kr. Regierungsbezirk: Merseburg. Land:	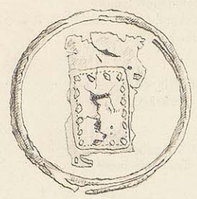	Grosser eiserner Ring und Bruchstücke eines ausgebesserten Bronzegefässes, zusammengefunden.	Hhe.: Lge.: gr. Br.: kl. Br.: o. Dm. m. Dm. 28,7. u. Dm. gr. Uf.	Gestein: (Flint:) Metall: Eis. Kn. Thon: Glas: Org. Subst.:
Laufende No. 472. Acten-No. Inventar-No. Frühere No.	Ort: Meisdorf. Kreis: Regierungsbezirk: Land:	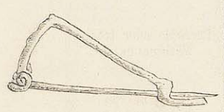	Zwei sehr verrostete eiserne Fibeln.	Hhe.: Lge.: 7,7. gr. Br.: kl. Br.: o. Dm. m. Dm. u. Dm. gr. Uf.	Gestein: (Flint:) Metall: Eisen. Thon: Glas: Org. Subst.:
Laufende No. 473. Acten-No. a-b Inventar-No. Frühere No.	Ort: Meisdorf. Kreis: Regierungsbezirk: Land:		a: Eiserne Lanzenspitze, das Blatt ist etwas schief ziemlich gut erhalten. b: Eiserne Lanzenspitze mit zurückgebogener Spitze u. nach derselben Seite umgebogenen Rändern. Lge. 19,5 cm	Hhe.: Lge.: 17,7. gr. Br.: 3,2. kl. Br.: o. Dm. m. Dm. u. Dm. gr. Uf.	Gestein: (Flint:) Metall: Eisen. Thon: Glas: Org. Subst.:
Laufende No. 474. Acten-No. a-d Inventar-No. Frühere No.	Ort: Meisdorf. Kreis: Regierungsbezirk: Land:		Vier ziemlich verrostete Lanzenspitzen, eine davon ist umgebogen.	Hhe.: Lge.: 23. gr. Br.: kl. Br.: o. Dm. m. Dm. u. Dm. gr. Uf.	Gestein: (Flint:) Metall: Eisen. Thon: Glas: Org. Subst.:
Laufende No. 475. Acten-No. Inventar-No. Frühere No.	Ort: Meisdorf. Kreis: Regierungsbezirk: Land:	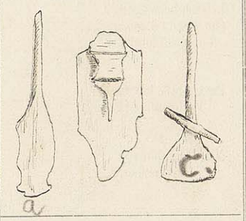	Bruchstück einer Scheide, 2 Bruchstücke Griffe von eisernen Schwertern.	Hhe.: Lge.: 13,7 gr. Br.: 6,2. kl. Br.: o. Dm. m. Dm. u. Dm. gr. Uf.	Gestein: (Flint:) Metall: Eisen Thon: Glas: Org. Subst.:
Laufende No. 476. Acten-No. Inventar-No. Frühere No.	Ort: Meisdorf. Kreis: Regierungsbezirk: Land:	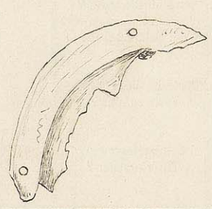	4 Bruchstücke von eisernen Schildbuckeln.	Hhe.: Lge.: gr. Br.: kl. Br.: o. Dm. m. Dm. u. Dm. gr. Uf.	Gestein: (Flint:) Metall: Eisen Thon: Glas: Org. Subst.:
Laufende No. 477. Acten-No. Inventar-No. Frühere No. 38.	Ort: Meisdorf. Kreis: Regierungsbezirk: Land:		Kleines Gefäss aus bräunlichem Thon zum grossen Theil, aber nicht gut ergänzt.	Hhe.: 5,5. Lge.: gr. Br.: kl. Br.: 4,6. o. Dm. 6,6. m. Dm. u. Dm. 4,6. gr. Uf. 2,2.	Gestein: (Flint:) Metall: Thon: bräunlich. Glas: Org. Subst.:

Summe d. Gegenst.:	a. Stein: / Thon:	(Flint: Glas:	) Bronze: Bernst.:	Eisen: Holz:	Br. u. E.: Horn:	Gold: Knochen:	Silber: Elfenbn.:	Elktr.: Muschln.:
	a. Stein: / Thon:	(Flint: Glas:	) Bronze: Bernst.:	Eisen: Holz:	Br. u. E.: Horn:	Gold: Knochen:	Silber: Elfenbn.:	Elktr.: Muschln.:

7. Etikett-Nummer.	8. Zubehörige Funde.	9. Art der Fundstätte.		10. Bestattungsart.	11. Bemerkungen.	12. Vorbesitzer Jahr und Art der Erwerbung.
№ I. g. 471.		See oder Moor? Acker, Haide, Wald? Offene Ansiedelung, Höhle, Pfahlbau? Befestigung?	Dolmen, Ganggrab, Riesenbett? Stein oder Erdhügel? Flachgrab?	Leichenbeisetzung? (hockend od. gestreckt od. Schädelgrab?) Partielle oder totale Verbrennung? Mit Beigabe von Thierknochen?	Osterberg bei Meisdorf. Kustos Halle	Dahle. a/ vorh. b) 1963 vorh. 1 St. Bronzeblech Inv. 1985
№ I. g. 472.		See oder Moor? Acker, Haide, Wald? Offene Ansiedelung, Höhle, Pfahlbau? Befestigung?	Dolmen, Ganggrab, Riesenbett? Stein oder Erdhügel? Flachgrab?	Leichenbeisetzung? (hockend od. gestreckt od. Schädelgrab?) Partielle oder totale Verbrennung? Mit Beigabe von Thierknochen?	Kustos Halle	Inv. 1985 1963 vorh.
№ I. g. 473.		See oder Moor? Acker, Haide, Wald? Offene Ansiedelung, Höhle, Pfahlbau? Befestigung?	Dolmen, Ganggrab, Riesenbett? Stein oder Erdhügel? Flachgrab?	Leichenbeisetzung? (hockend od. gestreckt od. Schädelgrab?) Partielle oder totale Verbrennung? Mit Beigabe von Thierknochen?	Kustos Halle	1954 vorh. a 1970 vorh. b Inv. 1985
№ I. g. 474.		See oder Moor? Acker, Haide, Wald? Offene Ansiedelung, Höhle, Pfahlbau? Befestigung?	Dolmen, Ganggrab, Riesenbett? Stein oder Erdhügel? Flachgrab?	Leichenbeisetzung? (hockend od. gestreckt od. Schädelgrab?) Partielle oder totale Verbrennung? Mit Beigabe von Thierknochen?	Kustos Halle	1963 vorh. nur b vorh. 1963 vorh. a-d: Inv. 1985 a vgl. d. 1970 c vorh., c = 1971 vorh.
№ I. g. 475.		See oder Moor? Acker, Haide, Wald? Offene Ansiedelung, Höhle, Pfahlbau? Befestigung?	Dolmen, Ganggrab, Riesenbett? Stein oder Erdhügel? Flachgrab?	Leichenbeisetzung? (hockend od. gestreckt od. Schädelgrab?) Partielle oder totale Verbrennung? Mit Beigabe von Thierknochen?	Kustos Halle	1954 vorh. c.) s. Abb. a) a, c: Inv. 1985
№ I. g. 476.		See oder Moor? Acker, Haide, Wald? Offene Ansiedelung, Höhle, Pfahlbau? Befestigung?	Dolmen, Ganggrab, Riesenbett? Stein oder Erdhügel? Flachgrab?	Leichenbeisetzung? (hockend od. gestreckt od. Schädelgrab?) Partielle oder totale Verbrennung? Mit Beigabe von Thierknochen?	Kustos Halle	1963 vorh. Inv. 1985
№ I. g. 477.		See oder Moor? Acker, Haide, Wald? Offene Ansiedelung, Höhle, Pfahlbau? Befestigung?	Dolmen, Ganggrab, Riesenbett? Stein oder Erdhügel? Flachgrab?	Leichenbeisetzung? (hockend od. gestreckt od. Schädelgrab?) Partielle oder totale Verbrennung? Mit Beigabe von Thierknochen?	Wieseroder Grund bei Meisdorf. Kustos Halle	

Summe der Funde:	a. Seen: / Befstg.:	Mooren: Dolmen etc.	Acker: Hügelgr.:	Haide: Flachgr.:	Wald: Skeletgr.:	Ansiedelngn.: Gr. m. p. Vbr.	Höhln.: tot. V.:	Pfahlbtn.: Unbest.:
Total-Summe d. Funde:	a. Seen: / Befstg.:	Mooren: Dolmen etc.	Acker: Hügelgr.:	Haide: Flachgr.:	Wald: Skeletgr.:	Ansiedelngn.: Gr. m. p. Vbr.	Höhln.: tot. V.:	Pfahlbtn.: Unbest.:

1. Nummer.	2. Fundort.	3. Zeichnung.	4. Gegenstand, dessen Art, Form, Ornament und Erhaltungs-Zustand.	5. Maasse.	6. Material u. Farbe.
Laufende No. **478.** Acten-No. Inventar-No. Frühere No. 39.	Ort: Meisdorf. Kreis: Mnsf. Geb. Kr. Regierungsbezirk: Merseburg. Land:		Gefäss aus braunem Thon, ziemlich roh gearbeitet.	Hhe.: 10,6 Lge.: gr. Br.: 10,2. kl. Br.: 5,6 o. Dm. 10,2. m. Dm. u. Dm. 5,6. gr. Uf. 3,5.	Gestein: (Flint:) Metall: Thon: braun. Glas: Org. Subst.:
Laufende No. **479.** Acten-No. Inventar-No. Frühere No. 40.	Ort: Meisdorf. Kreis: Regierungsbezirk: Land:		Gefäss aus schwärzlichem Thon, am Rande etwas defect, auf einer Seite ein Henkel-Ansatz.	Hhe.: 9. Lge.: gr. Br.: 10,4. kl. Br.: 7,2. o. Dm. 10,4 m. Dm. u. Dm. 7,2. gr. Uf. 35.	Gestein: (Flint:) Metall: Thon: schwärzlich. Glas: Org. Subst.:
Laufende No. **480.** Acten-No. Inventar-No. Frühere No. 43.	Ort: Meisdorf. Kreis: Regierungsbezirk: Land:		Gefäss aus schwärzlichem Thon, auf der Scheibe gearbeitet, aus mehreren Stücken zusammengesetzt, die oberste Thonschicht zum grossen Teil abgeblättert.	Hhe.: 23. Lge.: gr. Br.: 18. kl. Br.: ?. o. Dm. 23. m. Dm. 18. u. Dm. 7. gr. Uf. 60.	Gestein: (Flint:) Metall: Thon: schwärzlich. Glas: Org. Subst.:
Laufende No. **481.** Acten-No. Inventar-No. Frühere No. (43)	Ort: Meisdorf. Kreis: Regierungsbezirk: Land:	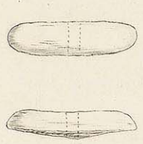	2 Wirtel von grauem Thon.	Hhe.: Lge.: gr. Br.: kl. Br.: o. Dm. m. Dm. u. Dm. gr. Uf.	Gestein: (Flint:) Metall: Thon: grau. Glas: Org. Subst.:
Laufende No. **482.** Acten-No. Inventar-No. Frühere No. (43)	Ort: Meisdorf. Kreis: Regierungsbezirk: Land:		Bruchstück eines Gürtelhakens und viele Bruchstücke eines Gürtels von Bronze.	Hhe.: Lge.: 7,7. gr. Br.: 4,2 kl. Br.: o. Dm. m. Dm. u. Dm. gr. Uf.	Gestein: (Flint:) Metall: Bronze Thon: Glas: Org. Subst.:
Laufende No. **483.** Acten-No. Inventar-No. Frühere No. (43)	Ort: Meisdorf. Kreis: Regierungsbezirk: Land:		Eiserne Fibel, defect und verrostet, und verschiedene Bruchstücke von Eisen, teils mit angerosteten Knochenstückchen	Hhe.: Lge.: gr. Br.: kl. Br.: o. Dm. m. Dm. u. Dm. gr. Uf.	Gestein: (Flint:) Metall: Eisen Thon: Glas: Org. Subst.:
Laufende No. **484.** Acten-No. Inventar-No. Frühere No. 44.	Ort: Meisdorf. Kreis: Regierungsbezirk: Land:	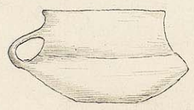	Einhenkliges flaches Gefäss aus braunem Thon.	Hhe.: 12,2. Lge.: gr. Br.: 20. kl. Br.: 9,3. o. Dm. 16,8. m. Dm. u. Dm. 9,3. gr. Uf. 64,2.	Gestein: (Flint:) Metall: Thon: braun. Glas: Org. Subst.:

Summe d. Gegenst.:	a. Stein:	(Flint:	) Bronze:	Eisen:	Br. u. E.:	Gold:	Silber:	Elktr.:
	Thon:	Glas:	Bernst.:	Holz:	Horn:	Knochen:	Elfenbn.:	Muschln.:

Total-Summe d. Gegenst.:	a. Stein:	(Flint:	) Bronze:	Eisen:	Br. u. E.:	Gold:	Silber:	Elktr.:
	Thon:	Glas:	Bernst.:	Holz:	Horn:	Knochen:	Elfenbn.:	Muschln.:

7. Etikett-Nummer.	8. Zubehörige Funde.	9. Art der Fundstätte.		10. Bestattungsart.	11. Bemerkungen.	12. Vorbesitzer Jahr und Art der Erwerbung.
№ I. g. 478.		See oder Moor? Acker, Haide, Wald? Offene Ansiedelung, Höhle, Pfahlbau? Befestigung?	Dolmen, Ganggrab, Riesenbett? Stein oder Erdhügel? Flachgrab?	Leichenbeisetzung? (hockend od. gestreckt od. Schädelgrab?) Partielle oder totale Verbrennung? Mit Beigabe von Thierknochen?	Wieseroder Grund. Karlsr. Halle	Dahle.
№ I. g. 479.		See oder Moor? Acker, Haide, Wald? Offene Ansiedelung, Höhle, Pfahlbau? Befestigung?	Dolmen, Ganggrab, Riesenbett? Stein oder Erdhügel? Flachgrab?	Leichenbeisetzung? (hockend od. gestreckt od. Schädelgrab?) Partielle oder totale Verbrennung? Mit Beigabe von Thierknochen?	Karlsr. Halle	
№ I. g. 480.	480–483	See oder Moor? Acker, Haide, Wald? Offene Ansiedelung, Höhle, Pfahlbau? Befestigung?	Dolmen, Ganggrab, Riesenbett? Stein oder Erdhügel? Flachgrab?	Leichenbeisetzung? (hockend od. gestreckt od. Schädelgrab?) Partielle oder totale Verbrennung? Mit Beigabe von Thierknochen?	Mergelgrube b. Meisdorf. Karlsr. Halle	
№ I. g. 481.	481–83 aus Urne I g 480	See oder Moor? Acker, Haide, Wald? Offene Ansiedelung, Höhle, Pfahlbau? Befestigung?	Dolmen, Ganggrab, Riesenbett? Stein oder Erdhügel? Flachgrab?	Leichenbeisetzung? (hockend od. gestreckt od. Schädelgrab?) Partielle oder totale Verbrennung? Mit Beigabe von Thierknochen?	a) Dm. 4,3 cm Dicke 1,8 cm b) Dm. 5,1 cm Dicke 2,6 cm Karlsr. Halle	jetzt Mus. f. Vor- u. Frühg. Westberlin
№ I. g. 482.		See oder Moor? Acker, Haide, Wald? Offene Ansiedelung, Höhle, Pfahlbau? Befestigung?	Dolmen, Ganggrab, Riesenbett? Stein oder Erdhügel? Flachgrab?	Leichenbeisetzung? (hockend od. gestreckt od. Schädelgrab?) Partielle oder totale Verbrennung? Mit Beigabe von Thierknochen?	Karlsr. Halle	West-Berlin
№ I. g. 483.		See oder Moor? Acker, Haide, Wald? Offene Ansiedelung, Höhle, Pfahlbau? Befestigung?	Dolmen, Ganggrab, Riesenbett? Stein oder Erdhügel? Flachgrab?	Leichenbeisetzung? (hockend od. gestreckt od. Schädelgrab?) Partielle oder totale Verbrennung? Mit Beigabe von Thierknochen?	483a – Bronzeblech – jetzt Mus. f. Vor- u. Frühg. West-Berlin Karlsr. Halle	dazu Bronze- u. Eisen- reste a–f
№ I. g. 484.		See oder Moor? Acker, Haide, Wald? Offene Ansiedelung, Höhle, Pfahlbau? Befestigung?	Dolmen, Ganggrab, Riesenbett? Stein oder Erdhügel? Flachgrab?	Leichenbeisetzung? (hockend od. gestreckt od. Schädelgrab?) Partielle oder totale Verbrennung? Mit Beigabe von Thierknochen?	Karlsr. Halle	1969 verk.

Summe der Funde:	a. Seen:	Mooren:	Acker:	Haide:	Wald:	Ansiedelngn.:	Höhln.:	Pfahlbtn.:
	Befstg.:	Dolmen etc.	Hügelgr.:	Flachgr.:	Skeletgr.:	Gr. m. p. Vbr.	tot. V.:	Unbest.:

Total-Summe d. Funde:	a. Seen:	Mooren:	Acker:	Haide:	Wald:	Ansiedelngn.:	Höhln.:	Pfahlbtn.:
	Befstg.:	Dolmen etc.	Hügelgr.:	Flachgr.:	Skeletgr.:	Gr. m. p. Vbr.	tot. V.:	Unbest.:

1. Nummer.	2. Fundort.	3. Zeichnung.	4. Gegenstand, dessen Art, Form, Ornament und Erhaltungs-Zustand.	5. Maasse.	6. Material u. Farbe.
Laufende No. **485.** Acten-No. Inventar-No. Frühere No. 45.	Ort: Meisdorf. Kreis: Mnsf. Geb. Kr. Regierungsbezirk: Merseburg. Land:	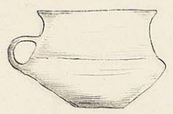	Einhenkelige Urne aus braunem Thon.	Hhe.: 11,6. Lge.: gr. Br.: 14,7. kl. Br.: 6. o. Dm. 12,9. m. Dm. u. Dm. 6. gr. Uf. 47.	Gestein: (Flint:) Metall: Thon: braun. Glas: Org. Subst.:
Laufende No. **486.** Acten-No. Inventar-No. Frühere No. 46.	Ort: Meisdorf. Kreis: Regierungsbezirk: Land:		Urne aus grauem Thon ohne Henkel.	Hhe.: 16,2. Lge.: gr. Br.: 21. kl. Br.: 9. o. Dm. 20. m. Dm. u. Dm. 9 gr. Uf. 65,4.	Gestein: (Flint:) Metall: Thon: grau. Glas: Org. Subst.:
Laufende No. **487.** Acten-No. Inventar-No. Frühere No. 47.	Ort: Meisdorf. Kreis: Regierungsbezirk: Land:		Zweihenkliges Gefäss aus schwarzem Thon.	Hhe.: 23,4 Lge.: gr. Br.: 23. kl. Br.: 10,3. o. Dm. 16. m. Dm. u. Dm. 10,3. gr. Uf. 74,7.	Gestein: (Flint:) Metall: Thon: schw. Glas: Org. Subst.:
Laufende No. **488.** Acten-No. Inventar-No. Frühere No. 48.	Ort: Meisdorf. Kreis: Regierungsbezirk: Land:		Gefäss aus schwarzem Thon.	Hhe.: 22,5. Lge.: gr. Br.: 19. kl. Br.: 8,3. o. Dm. 12,2. m. Dm. u. Dm. 8,3. gr. Uf. 64,4.	Gestein: (Flint:) Metall: Thon: schwarz Glas: Org. Subst.:
Laufende No. **489.** Acten-No. Inventar-No. Frühere No. 49.	Ort: Meisdorf. Kreis: Regierungsbezirk: Land:		Gefäss aus rotem Thon, sehr ergänzt, ursprünglich wohl zweihenklig.	Hhe.: 23,5 Lge.: gr. Br.: 22. kl. Br.: 7,5 o. Dm. 13,5 m. Dm. u. Dm. 9,5 gr. Uf. 71,5	Gestein: (Flint:) Metall: Thon: rot. Glas: Org. Subst.:
Laufende No. **490.** Acten-No. Inventar-No. Frühere No. 50.	Ort: Meisdorf. Kreis: Regierungsbezirk: Land:		Defectes Gefäss aus grauem Thon, gedreht.	Hhe.: 19. Lge.: gr. Br.: 23,5 kl. Br.: 8,5 o. Dm. m. Dm. u. Dm. 8,5 gr. Uf. 74,5	Gestein: (Flint:) Metall: Thon: grau. Glas: Org. Subst.:
Laufende No. **491.** Acten-No. Inventar-No. Frühere No. 51.	Ort: Meisdorf. Kreis: Regierungsbezirk: Land:		Gefäss aus rotbraunem Thon, oben unregelmässig mit Linien und Punkten verziert. Der Rand fehlt.	Hhe.: 18,5 Lge.: gr. Br.: 19,5 kl. Br.: 11. o. Dm. m. Dm. u. Dm. 11. gr. Uf. 62,7.	Gestein: (Flint:) Metall: Thon: rothraun Glas: Org. Subst.:

Summe d. Gegenst.:	a. Stein:	(Flint:	) Bronze:	Eisen:	Br. u. E.:	Gold:	Silber:	Elktr.:
	Thon:	Glas:	Bernst.:	Holz:	Horn:	Knochen:	Elfenbn.:	Muschln.:

Total-Summe d. Gegenst.:	a. Stein:	(Flint:	) Bronze:	Eisen:	Br. u. E.:	Gold:	Silber:	Elktr.:
	Thon:	Glas:	Bernst.:	Holz:	Horn:	Knochen	Elfenbn.:	Muschln.:

7. Etikett-Nummer.	8. Zubehörige Funde.	9. Art der Fundstätte.		10. Bestattungsart.	11. Bemerkungen.	12. Vorbesitzer Jahr und Art der Erwerbung.
№ I. g. 485.		See oder Moor? Acker, Haide, Wald? Offene Ansiedelung, Höhle, Pfahlbau? Befestigung?	Dolmen, Ganggrab, Riesenbett? Stein oder Erdhügel? Flachgrab?	Leichenbeisetzung? (hockend od. gestreckt od. Schädelgrab?) Partielle oder totale Verbrennung? Mit Beigabe von Thierknochen?	Mergelgrube. Kustos Halle	Dahle.
№ I. g. 486.		See oder Moor? Acker, Haide, Wald? Offene Ansiedelung, Höhle, Pfahlbau? Befestigung?	Dolmen, Ganggrab, Riesenbett? Stein oder Erdhügel? Flachgrab?	Leichenbeisetzung? (hockend od. gestreckt od. Schädelgrab?) Partielle oder totale Verbrennung? Mit Beigabe von Thierknochen?	Halle	1869 vork.
№ I. g. 487.		See oder Moor? Acker, Haide, Wald? Offene Ansiedelung, Höhle, Pfahlbau? Befestigung?	Dolmen, Ganggrab, Riesenbett? Stein oder Erdhügel? Flachgrab?	Leichenbeisetzung? (hockend od. gestreckt od. Schädelgrab?) Partielle oder totale Verbrennung? Mit Beigabe von Thierknochen?	Halle	
№ I. g. 488.		See oder Moor? Acker, Haide, Wald? Offene Ansiedelung, Höhle, Pfahlbau? Befestigung?	Dolmen, Ganggrab, Riesenbett? Stein oder Erdhügel? Flachgrab?	Leichenbeisetzung? (hockend od. gestreckt od. Schädelgrab?) Partielle oder totale Verbrennung? Mit Beigabe von Thierknochen?	mittelalt. Durchwühlung Halle	1527 vork.
№ I. g. 489.		See oder Moor? Acker, Haide, Wald? Offene Ansiedelung, Höhle, Pfahlbau? Befestigung?	Dolmen, Ganggrab, Riesenbett? Stein oder Erdhügel? Flachgrab?	Leichenbeisetzung? (hockend od. gestreckt od. Schädelgrab?) Partielle oder totale Verbrennung? Mit Beigabe von Thierknochen?	Halle	
№ I. g. 490.		See oder Moor? Acker, Haide, Wald? Offene Ansiedelung, Höhle, Pfahlbau? Befestigung?	Dolmen, Ganggrab, Riesenbett? Stein oder Erdhügel? Flachgrab?	Leichenbeisetzung? (hockend od. gestreckt od. Schädelgrab?) Partielle oder totale Verbrennung? Mit Beigabe von Thierknochen?	Halle	1527 vork.
№ I. g. 491.		See oder Moor? Acker, Haide, Wald? Offene Ansiedelung, Höhle, Pfahlbau? Befestigung?	Dolmen, Ganggrab, Riesenbett? Stein oder Erdhügel? Flachgrab?	Leichenbeisetzung? (hockend od. gestreckt od. Schädelgrab?) Partielle oder totale Verbrennung? Mit Beigabe von Thierknochen?	Halle	

Summe der Funde:	a. Seen:	Mooren:	Acker:	Haide:	Wald:	Ansiedelngn.:	Höhln.:	Pfahlbtn.:
	Befstg.:	Dolmen etc.	Hügelgr.:	Flachgr.:	Skeletgr.:	Gr. m. p. Vbr.	tot. V.:	Unbest.:

Total-Summe d. Funde:	a. Seen:	Mooren:	Acker:	Haide:	Wald:	Ansiedelngn.:	Höhln.:	Pfahlbtn.:
	Befstg.:	Dolmen etc.	Hügelgr.:	Flachgr.:	Skeletgr.:	Gr. m. p. Vbr.	tot. V.:	Unbest.:

1. Nummer.	2. Fundort.	3. Zeichnung.	4. Gegenstand, dessen Art, Form, Ornament und Erhaltungs-Zustand.	5. Maasse.	6. Material u. Farbe.
Laufende No. **492.** Acten-No. Inventar-No. Frühere No. 52	Ort: Meisdorf. Kreis: Mansf. Gebirgskr. Regierungsbezirk: Merseburg. Land:		Gefäss aus bräunlichem Thon auf einer Seite drei kleine Henkel ansätze, sehr zusammen gesetzt.	Hhe.: 15,1. Lge.: gr. Br.: 25,5. kl. Br.: 12. o. Dm. 23. m. Dm. u. Dm. 12. gr. Uf. 77,3.	Gestein: (Flint:) Metall: Thon: bräunlich. Glas: Org. Subst.:
Laufende No. **493.** Acten-No. Inventar-No. Frühere No. 53	Ort: Meisdorf. Kreis: Regierungsbezirk: Land:		Schale aus braunem Thon, von 5 Henkelansätzen sind 4 erhalten, auf einer Seite eingeritzte Verzierungen.	Hhe.: 7,8. Lge.: gr. Br.: 14,2. kl. Br.: 7,1. o. Dm. 14,2. m. Dm. u. Dm. 7,1. gr. Uf.	Gestein: (Flint:) Metall: Thon: braun. Glas: Org. Subst.:
Laufende No. **494.** Acten-No. Inventar-No. Frühere No. 57-63	Ort: Meisdorf. Kreis: Regierungsbezirk: Land:		Einhenkliges kleines Gefäss aus braunem Thon zum grossen Teil ergänzt.	Hhe.: 5. Lge.: gr. Br.: 6,7. kl. Br.: 3. o. Dm. 6,7. m. Dm. u. Dm. 3. gr. Uf. 22.	Gestein: (Flint:) Metall: Thon: braun. Glas: Org. Subst.:
Laufende No. **495.** Acten-No. Inventar-No. Frühere No. 54,57-63	Ort: Meisdorf. Kreis: Regierungsbezirk: Land:		a. Bruchstück eines becherförmigen Gefässes aus grauem Thon. b-g. Fragmente von Gefässen	Hhe.: 8,5. Lge.: gr. Br.: 4,5. kl. Br.: o. Dm. m. Dm. u. Dm. 4,5. gr. Uf.	Gestein: (Flint:) Metall: Thon: grau. Glas: Org. Subst.:
Laufende No. **496.** Acten-No. Inventar-No. Frühere No.	Ort: Meisdorf. Kreis: Regierungsbezirk: Land:	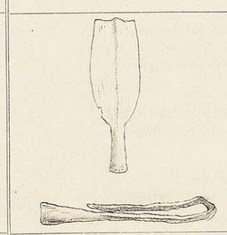	a-c. 3 eiserne Lanzenspitzen einmal umgebogen. d. Lanzenspitze ohne Schaft zweimal umgebogen und sehr zusammengerostet.	Hhe.: Lge.: gr. Br.: kl. Br.: o. Dm. m. Dm. u. Dm. gr. Uf.	Gestein: (Flint:) Metall: Eisen. Thon: Glas: Org. Subst.:
Laufende No. **497.** Acten-No. Inventar-No. Frühere No.	Ort: Meisdorf. Kreis: Regierungsbezirk: Land:		Schildbuckel von Eisen, sehr defect.	Hhe.: Lge.: gr. Br.: 16,5. kl. Br.: o. Dm. m. Dm. u. Dm. gr. Uf.	Gestein: (Flint:) Metall: Eisen. Thon: Glas: Org. Subst.:
Laufende No. **498.** Acten-No. Inventar-No. Frühere No.	Ort: Meisdorf. Kreis: Regierungsbezirk: Land:	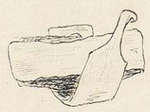	Zusammengebogenes eisernes Schwert.	Hhe.: Lge.: gr. Br.: kl. Br.: o. Dm. m. Dm. u. Dm. gr. Uf.	Gestein: (Flint:) Metall: Eisen. Thon: Glas: Org. Subst.:

Summe d. Gegenst.:	a. Stein:	(Flint:	) Bronze:	Eisen:	Br. u. E.:	Gold:	Silber:	Elktr.:
	Thon:	Glas:	Bernst.:	Holz:	Horn:	Knochen:	Elfenbn.:	Muschln.:
Total-Summe d. Gegenst.:	a. Stein:	(Flint:	) Bronze:	Eisen:	Br. u. E.:	Gold:	Silber:	Elktr.:
	Thon:	Glas:	Bernst.:	Holz:	Horn:	Knochen:	Elfenbn.:	Muschln.:

7. Etikett-Nummer.	8. Zubehörige Funde.	9. Art der Fundstätte.		10. Bestattungsart.	11. Bemerkungen.	12. Vorbesitzer Jahr und Art der Erwerbung.
№ I. g. 492.		See oder Moor? Acker, Haide, Wald? Offene Ansiedelung, Höhle, Pfahlbau? Befestigung?	Dolmen, Ganggrab, Riesenbett? Stein oder Erdhügel? Flachgrab?	Leichenbeisetzung? (hockend od. gestreckt od. Schädelgrab?) Partielle oder totale Verbrennung? Mit Beigabe von Thierknochen?	Mergelgrube. Kustos Halle	Dahle.
№ I. g. 493.		See oder Moor? Acker, Haide, Wald? Offene Ansiedelung, Höhle, Pfahlbau? Befestigung?	Dolmen, Ganggrab, Riesenbett? Stein oder Erdhügel? Flachgrab?	Leichenbeisetzung? (hockend od. gestreckt od. Schädelgrab?) Partielle oder totale Verbrennung? Mit Beigabe von Thierknochen?	Halle	1874 und
№ I. g. 494.		See oder Moor? Acker, Haide, Wald? Offene Ansiedelung, Höhle, Pfahlbau? Befestigung?	Dolmen, Ganggrab, Riesenbett? Stein oder Erdhügel? Flachgrab?	Leichenbeisetzung? (hockend od. gestreckt od. Schädelgrab?) Partielle oder totale Verbrennung? Mit Beigabe von Thierknochen?	Halle	1877 und,
№ I. g. 495.		See oder Moor? Acker, Haide, Wald? Offene Ansiedelung, Höhle, Pfahlbau? Befestigung?	Dolmen, Ganggrab, Riesenbett? Stein oder Erdhügel? Flachgrab?	Leichenbeisetzung? (hockend od. gestreckt od. Schädelgrab?) Partielle oder totale Verbrennung? Mit Beigabe von Thierknochen?	a) 1979 vorh. Halle	1969 vorh. a, b, e, f, h, i, k c) 1527 vorh.
№ I. g. 496.		See oder Moor? Acker, Haide, Wald? Offene Ansiedelung, Höhle, Pfahlbau? Befestigung?	Dolmen, Ganggrab, Riesenbett? Stein oder Erdhügel? Flachgrab?	Leichenbeisetzung? (hockend od. gestreckt od. Schädelgrab?) Partielle oder totale Verbrennung? Mit Beigabe von Thierknochen?	Halle	1963 vorh. a, b, c Inv. 1985
№ I. g. 497.		See oder Moor? Acker, Haide, Wald? Offene Ansiedelung, Höhle, Pfahlbau? Befestigung?	Dolmen, Ganggrab, Riesenbett? Stein oder Erdhügel? Flachgrab?	Leichenbeisetzung? (hockend od. gestreckt od. Schädelgrab?) Partielle oder totale Verbrennung? Mit Beigabe von Thierknochen?	Halle	1963 vorh. nur Randfragment Inv. 1985
№ I. g. 498.		See oder Moor? Acker, Haide, Wald? Offene Ansiedelung, Höhle, Pfahlbau? Befestigung?	Dolmen, Ganggrab, Riesenbett? Stein oder Erdhügel? Flachgrab?	Leichenbeisetzung? (hockend od. gestreckt od. Schädelgrab?) Partielle oder totale Verbrennung? Mit Beigabe von Thierknochen?	Halle	

Summe der Funde:	a. Seen:	Mooren:	Acker:	Haide:	Wald:	Ansiedelngn.:	Höhln.:	Pfahlbtn.:
	Befstg.:	Dolmen etc.	Hügelgr.:	Flachgr.:	Skeletgr.:	Gr. m. p. Vbr.	tot. V.:	Unbest.:
Total-Summe d. Funde:	a. Seen:	Mooren:	Acker:	Haide:	Wald:	Ansiedelngn.:	Höhln.:	Pfahlbtn.:
	Befstg.:	Dolmen etc.	Hügelgr.:	Flachgr.:	Skeletgr.:	Gr. m. p. Vbr.	tot. V.:	Unbest.:

1. Nummer.	2. Fundort.	3. Zeichnung.	4. Gegenstand, dessen Art, Form, Ornament und Erhaltungs-Zustand.	5. Maasse.	6. Material u. Farbe.
Laufende No. 499. Acten-No. Inventar-No. Frühere No.	Ort: Meisdorf. Kreis: M. Geb. Kr. Regierungsbezirk: Merseburg. Land:		Zusammengebogenes eisernes Schwert.	Hhe.: Lge.: gr. Br.: 45. kl. Br.: o. Dm. m. Dm. u. Dm. gr. Uf.	Gestein: (Flint:) Metall: Eisen. Thon: Glas: Org. Subst.:
Laufende No. 500. Acten-No. Inventar-No. Frühere No.	Ort: Meisdorf. Kreis: Regierungsbezirk: Land:	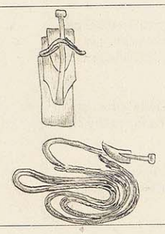	Eisernes Schwert mit Scheide, achtmal umgebogen.	Hhe.: Lge.: gr. Br.: 5,8. kl. Br.: o. Dm. m. Dm. u. Dm. gr. Uf.	Gestein: (Flint:) Metall: Eisen. Thon: Glas: Org. Subst.:
Laufende No. 501. Acten-No. Inventar-No. Frühere No.	Ort: Meisdorf. Kreis: Regierungsbezirk: Land:	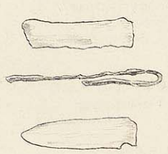	3 Bruchstücke eines zusammengebogenen eisernen Schwertes.	Hhe.: Lge.: gr. Br.: 5,2. kl. Br.: o. Dm. m. Dm. u. Dm. gr. Uf.	Gestein: (Flint:) Metall: Eisen. Thon: Glas: Org. Subst.:
Laufende No. 502. Acten-No. Inventar-No. Frühere No.	Ort: Meisdorf. Kreis: Regierungsbezirk: Land:	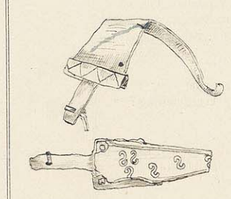	Zwei eiserne Gürtelhaken mit Bronze beschlägen.	Hhe.: Lge.: 11,3. 6. gr. Br.: 5,3. a. kl. Br.: o. Dm. m. Dm. u. Dm. gr. Uf.	Gestein: (Flint:) Metall: Eisen. Br. Thon: Glas: Org. Subst.:
Laufende No. 503. Acten-No. a-d Inventar-No. Frühere No.	Ort: Meisdorf. Kreis: Regierungsbezirk: Land:	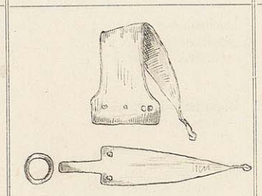	4 Eiserne Gürtelhaken z. T. mit den dazu gehörenden Ringen.	Hhe.: Lge.: 15 b. b. gr. Br.: 4,5 a. kl. Br.: 1,5 o. Dm. m. Dm. u. Dm. gr. Uf.	Gestein: (Flint:) Metall: Eisen. Thon: Glas: Org. Subst.:
Laufende No. 504. Acten-No. Inventar-No. Frühere No.	Ort: Meisdorf. Kreis: Regierungsbezirk: Land:	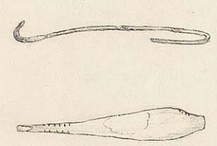	Zwei eiserne Gürtelhaken, einer davon sehr verrostet.	Hhe.: Lge.: 13,3. gr. Br.: 1,6. kl. Br.: o. Dm. m. Dm. u. Dm. gr. Uf.	Gestein: (Flint:) Metall: Eisen. Thon: Glas: Org. Subst.:
Laufende No. 505. Acten-No. Inventar-No. Frühere No.	Ort: Meisdorf. Kreis: Regierungsbezirk: Land:	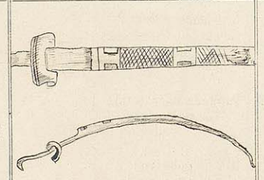	Gürtelhaken von Eisen. 7 St.	Hhe.: Lge.: 22,6. gr. Br.: kl. Br.: o. Dm. m. Dm. u. Dm. gr. Uf.	Gestein: (Flint:) Metall: Eisen. Thon: Glas: Org. Subst.:

Summe d. Gegenst.:	a. Stein:	(Flint:	) Bronze:	Eisen:	Br. u. E.:	Gold:	Silber:	Elktr.:
	Thon:	Glas:	Bernst.:	Holz:	Horn:	Knochen:	Elfenbn.:	Muschln.:

Total-Summe d. Gegenst.:	a. Stein:	(Flint:	) Bronze:	Eisen:	Br. u. E.:	Gold:	Silber:	Elktr.:
	Thon:	Glas:	Bernst.:	Holz:	Horn:	Knochen:	Elfenbn.:	Muschln.:

7. Etikett-Nummer.	8. Zubehörige Funde.	9. Art der Fundstätte.		10. Bestattungsart.	11. Bemerkungen.	12. Vorbesitzer Jahr und Art der Erwerbung.
№ I. g. 499.		See oder Moor? Acker, Haide, Wald? Offene Ansiedelung, Höhle, Pfahlbau? Befestigung?	Dolmen, Ganggrab, Riesenbett? Stein oder Erdhügel? Flachgrab?	Leichenbeisetzung? (hockend od. gestreckt od. Schädelgrab?) Partielle oder totale Verbrennung? Mit Beigabe von Thierknochen?	Mergelgrube. Karsh. Halle	Dahle. 1964 vorh. Jav. 1985
№ I. g. 500.		See oder Moor? Acker, Haide, Wald? Offene Ansiedelung, Höhle, Pfahlbau? Befestigung?	Dolmen, Ganggrab, Riesenbett? Stein oder Erdhügel? Flachgrab?	Leichenbeisetzung? (hockend od. gestreckt od. Schädelgrab?) Partielle oder totale Verbrennung? Mit Beigabe von Thierknochen?	Halle	1963 vorh.
№ I. g. 501.		See oder Moor? Acker, Haide, Wald? Offene Ansiedelung, Höhle, Pfahlbau? Befestigung?	Dolmen, Ganggrab, Riesenbett? Stein oder Erdhügel? Flachgrab?	Leichenbeisetzung? (hockend od. gestreckt od. Schädelgrab?) Partielle oder totale Verbrennung? Mit Beigabe von Thierknochen?	Halle	
№ I. g. 502.		See oder Moor? Acker, Haide, Wald? Offene Ansiedelung, Höhle, Pfahlbau? Befestigung?	Dolmen, Ganggrab, Riesenbett? Stein oder Erdhügel? Flachgrab?	Leichenbeisetzung? (hockend od. gestreckt od. Schädelgrab?) Partielle oder totale Verbrennung? Mit Beigabe von Thierknochen?	Halle	
№ I. g. 503.		See oder Moor? Acker, Haide, Wald? Offene Ansiedelung, Höhle, Pfahlbau? Befestigung?	Dolmen, Ganggrab, Riesenbett? Stein oder Erdhügel? Flachgrab?	Leichenbeisetzung? (hockend od. gestreckt od. Schädelgrab?) Partielle oder totale Verbrennung? Mit Beigabe von Thierknochen?	Halle	1964 vorh. a,b = 2 Expl. Jav. 1985
№ I. g. 504.		See oder Moor? Acker, Haide, Wald? Offene Ansiedelung, Höhle, Pfahlbau? Befestigung?	Dolmen, Ganggrab, Riesenbett? Stein oder Erdhügel? Flachgrab?	Leichenbeisetzung? (hockend od. gestreckt od. Schädelgrab?) Partielle oder totale Verbrennung? Mit Beigabe von Thierknochen?	Halle	Eln 1969 vorh. Jav. 1985
№ I. g. 505. a-g.		See oder Moor? Acker, Haide, Wald? Offene Ansiedelung, Höhle, Pfahlbau? Befestigung?	Dolmen, Ganggrab, Riesenbett? Stein oder Erdhügel? Flachgrab?	Leichenbeisetzung? (hockend od. gestreckt od. Schädelgrab?) Partielle oder totale Verbrennung? Mit Beigabe von Thierknochen?	Halle	1963 vorh. 5 Gürtelh. Jav. 1985

Summe der Funde:	a. Seen:	Mooren:	Acker:	Haide:	Wald:	Ansiedelngn.:	Höhln.:	Pfahlbtn.:
	Befstg.:	Dolmen etc.	Hügelgr.:	Flachgr.:	Skeletgr.:	Gr. m. p. Vbr.	tot. V.:	Unbest.:

Total-Summe d. Funde:	a. Seen:	Mooren:	Acker:	Haide:	Wald:	Ansiedelngn.:	Höhln.:	Pfahlbtn.:
	Befstg.:	Dolmen etc.	Hügelgr.:	Flachgr.:	Skeletgr.:	Gr. m. p. Vbr.	tot. V.:	Unbest.:

1. Nummer.	2. Fundort.	3. Zeichnung.	4. Gegenstand, dessen Art, Form, Ornament und Erhaltungs-Zustand.	5. Maasse.	6. Material u. Farbe.
Laufende No. 506. Acten-No. Inventar-No. Frühere No.	Ort: Meisdorf. Kreis: M. Seb. Kr. Regierungsbezirk: Merseburg. Land:		Zwei eiserne Nägel von Schildbuckeln. (a-b)	Hhe.: Lge.: 7,2 5,2 gr. Br.: kl. Br.: o. Dm. m. Dm. u. Dm. gr. Uf.	Gestein: (Flint:) Metall: Eisen. Thon: Glas: Org. Subst.:
Laufende No. 507. Acten-No. Inventar-No. Frühere No.	Ort: Meisdorf. Kreis: Regierungsbezirk: Land:	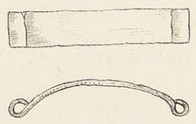	3 bügelförmige, an den Enden ungebogene schmale Eisenplatten. (a-c)	Hhe.: Lge.: 6,5 gr. Br.: 1,2 kl. Br.: o. Dm. m. Dm. u. Dm. gr. Uf.	Gestein: (Flint:) Metall: Eisen. Thon: Glas: Org. Subst.:
Laufende No. 508. Acten-No. Inventar-No. Frühere No.	Ort: Meisdorf. Kreis: Regierungsbezirk: Land:	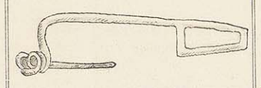	Fibel von Eisen, der Dorn ist defect.	Hhe.: Lge.: 10,2 gr. Br.: kl. Br.: o. Dm. m. Dm. u. Dm. gr. Uf.	Gestein: (Flint:) Metall: Eisen. Thon: Glas: Org. Subst.:
Laufende No. 509. Acten-No. Inventar-No. Frühere No.	Ort: Meisdorf. Kreis: Regierungsbezirk: Land:		3 eiserne Fibeln von ähnlicher Form, teilweise defect.	Hhe.: Lge.: 9,6 gr. Br.: kl. Br.: o. Dm. m. Dm. u. Dm. gr. Uf.	Gestein: (Flint:) Metall: Eisen. Thon: Glas: Org. Subst.:
Laufende No. 510. Acten-No. Inventar-No. Frühere No.	Ort: Meisdorf. Kreis: Regierungsbezirk: Land:	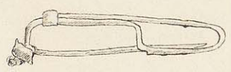	a. Eiserne Fibel, der Dorn u. die halbe Spirale sind abgebrochen. b-h. 7 ähnliche Fibeln mit zurückgeschlagenem Fuss.	Hhe.: Lge.: gr. Br.: kl. Br.: o. Dm. m. Dm. u. Dm. gr. Uf.	Gestein: (Flint:) Metall: Eisen. Thon: Glas: Org. Subst.:
Laufende No. 511. Acten-No. Inventar-No. Frühere No.	Ort: Meisdorf. Kreis: Regierungsbezirk: Land:		Kleine Fibel von Eisen, ursprünglich wahrscheinlich mit Bronze plattirt. (Römische Zeit.)	Hhe.: Lge.: 3,7 gr. Br.: 3,4 kl. Br.: o. Dm. m.Dm. u. Dm. gr. Uf.	Gestein: (Flint:) Metall: Eisen. Thon: Glas: Org. Subst.:
Laufende No. 512. Acten-No. Inventar-No. Frühere No.	Ort: Meisdorf. Kreis: Regierungsbezirk: Land:		Eiserne Fibel.	Hhe.: Lge.: 9,4 gr. Br.: kl. Br.: o. Dm. m. Dm. u. Dm. gr. Uf.	Gestein: (Flint:) Metall: Eisen. Thon: Glas: Org. Subst.:

Summe d. Gegenst.:								
	a. Stein:	(Flint:	) Bronze:	Eisen:	Br. u. E.:	Gold:	Silber:	Elktr.:
	Thon:	Glas:	Bernst.:	Holz:	Horn:	Knochen:	Elfenbn.:	Muschln.:

Total-Summe d. Gegenst.:								
	a. Stein:	(Flint:	) Bronze:	Eisen:	Br. u. E.:	Gold:	Silber:	Elktr.:
	Thon:	Glas:	Bernst.:	Holz:	Horn:	Knochen:	Elfenbn.:	Muschln.:

7. Etikett-Nummer.	8. Zubehörige Funde.	9. Art der Fundstätte.		10. Bestattungsart.	11. Bemerkungen.	12. Vorbesitzer Jahr und Art der Erwerbung.
№ I. g. 506.		See oder Moor? Acker, Haide, Wald? Offene Ansiedelung, Höhle, Pfahlbau? Befestigung?	Dolmen, Ganggrab, Riesenbett? Stein oder Erdhügel? Flachgrab?	Leichenbeisetzung? (hockend od. gestreckt od. Schädelgrab?) Partielle oder totale Verbrennung? Mit Beigabe von Thierknochen?	Mergelgrube. Karbis Halle	Dahle. 1963 vorh. a, b
№ I. g. 507.		See oder Moor? Acker, Haide, Wald? Offene Ansiedelung, Höhle, Pfahlbau? Befestigung?	Dolmen, Ganggrab, Riesenbett? Stein oder Erdhügel? Flachgrab?	Leichenbeisetzung? (hockend od. gestreckt od. Schädelgrab?) Partielle oder totale Verbrennung? Mit Beigabe von Thierknochen?	Halle	1963 vorh. a, b, c Inv. 1985
№ I. g. 508.		See oder Moor? Acker, Haide, Wald? Offene Ansiedelung, Höhle, Pfahlbau? Befestigung?	Dolmen, Ganggrab, Riesenbett? Stein oder Erdhügel? Flachgrab?	Leichenbeisetzung? (hockend od. gestreckt od. Schädelgrab?) Partielle oder totale Verbrennung? Mit Beigabe von Thierknochen?	Halle	Inv. 1985 1963 vorh.
№ I. g. 509.		See oder Moor? Acker, Haide, Wald? Offene Ansiedelung, Höhle, Pfahlbau? Befestigung?	Dolmen, Ganggrab, Riesenbett? Stein oder Erdhügel? Flachgrab?	Leichenbeisetzung? (hockend od. gestreckt od. Schädelgrab?) Partielle oder totale Verbrennung? Mit Beigabe von Thierknochen?	Halle	b) 1963 vorh. Inv. 1985
№ I. g. 510.		See oder Moor? Acker, Haide, Wald? Offene Ansiedelung, Höhle, Pfahlbau? Befestigung?	Dolmen, Ganggrab, Riesenbett? Stein oder Erdhügel? Flachgrab?	Leichenbeisetzung? (hockend od. gestreckt od. Schädelgrab?) Partielle oder totale Verbrennung? Mit Beigabe von Thierknochen?	2 Stück gefunden bei d. Bau d. Bahn 1895 Do. Halle	1963 vorh. a-f a-f. Inv. 1985
№ I. g. 511.		See oder Moor? Acker, Haide, Wald? Offene Ansiedelung, Höhle, Pfahlbau? Befestigung?	Dolmen, Ganggrab, Riesenbett? Stein oder Erdhügel? Flachgrab?	Leichenbeisetzung? (hockend od. gestreckt od. Schädelgrab?) Partielle oder totale Verbrennung? Mit Beigabe von Thierknochen?	jetzt Mus. f. Vor.- u. Frühg. W-Berlin Halle	
№ I. g. 512.		See oder Moor? Acker, Haide, Wald? Offene Ansiedelung, Höhle, Pfahlbau? Befestigung?	Dolmen, Ganggrab, Riesenbett? Stein oder Erdhügel? Flachgrab?	Leichenbeisetzung? (hockend od. gestreckt od. Schädelgrab?) Partielle oder totale Verbrennung? Mit Beigabe von Thierknochen?	Halle	Inv. 1985 1964 vorh. + 1 Bruchstück einer weiteren Fibel, vielleicht Nr. If 508 od. If 509

Summe der Funde:								
	a. Seen:	Mooren:	Acker:	Haide:	Wald:	Ansiedelngn.:	Höhln.:	Pfahlbtn.:
	Befstg.:	Dolmen etc.	Hügelgr.:	Flachgr.:	Skeletgr.:	Gr. m. p. Vbr.	tot. V.:	Unbest.:

Total-Summe d. Funde:								
	a. Seen:	Mooren:	Acker:	Haide:	Wald:	Ansiedelngn.:	Höhln.:	Pfahlbtn.:
	Befstg.:	Dolmen etc.	Hügelgr.:	Flachgr.:	Skeletgr.:	Gr. m. p. Vbr.	tot. V.:	Unbest.:

1. Nummer.	2. Fundort.	3. Zeichnung.	4. Gegenstand, dessen Art, Form, Ornament und Erhaltungs-Zustand.	5. Maasse.	6. Material u. Farbe.
Laufende No. **513.** Acten-No. Inventar-No. Frühere No.	Ort: Meisdorf. Kreis: M. Sel. Kr. Regierungsbezirk: Merseburg. Land:	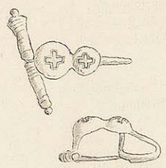	Fibel aus Bronze u. Eisen. auf den runden Bronzeknöpfchen des Bügels 2 Kreuze mit Email-Einlage, Spirale, Dorn und Fuss sind von Eisen.	Hhe.: Lge.: 4. gr. Br.: 4,3. kl. Br.: o. Dm. m. Dm. u. Dm. gr. Uf.	Gestein: (Flint:) Metall: Br. Eisen. Thon: Glas: Org. Subst.:
Laufende No. **514.** Acten-No. Inventar-No. Frühere No.	Ort: Meisdorf. Kreis: Regierungsbezirk: Land:	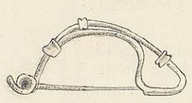 Nat.-Gr.	3 Fibeln von Bronze mit zurückgeschlagenem Fuss. u. 2 ähnliche angeschmolzene.	Hhe.: Lge.: 3,7. gr. Br.: 1,7. kl. Br.: o. Dm. m. Dm. u. Dm. gr. Uf.	Gestein: (Flint:) Metall: Br. Thon: Glas: Org. Subst.:
Laufende No. **515.** Acten-No. Inventar-No. Frühere No.	Ort: Meisdorf. Kreis: Regierungsbezirk: Land:	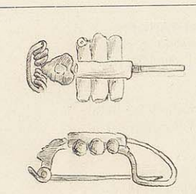 Nat.-Gr.	Kleine Fibel von Bronze mit röhrenförmigen Perlen aus Korallen oder Knochen.	Hhe.: Lge.: 3. gr. Br.: 1,3. kl. Br.: o. Dm. m. Dm. u. Dm. gr. Uf.	Gestein: (Flint:) Metall: Br. Thon: Glas: Org. Subst.: K.
Laufende No. **516.** Acten-No. Inventar-No. Frühere No.	Ort: Meisdorf. Kreis: Regierungsbezirk: Land:		a Fibel von Bronze, oben mit Perlen besetzt. Dorn fehlt. b. Fibel von gleicher Form, die Perlen sind abgebrochen.	Hhe.: Lge.: 4,4. gr. Br.: 3,8. kl. Br.: o. Dm. m. Dm. u. Dm. gr. Uf.	Gestein: (Flint:) Metall: Br. Thon: Glas: Org. Subst.:
Laufende No. **517.** Acten-No. Inventar-No. Frühere No.	Ort: Meisdorf. Kreis: Regierungsbezirk: Land:		Gürtel u. Gürtelhaken von Bronze, der Haken etwas defect u. in zwei Stücke zerbrochen, Gürtel sehr defect.	Hhe.: Lge.: 12,9 cm gr. Br.: kl. Br.: o. Dm. m. Dm. u. Dm. gr. Uf.	Gestein: (Flint:) Metall: Thon: Glas: Org. Subst.:
Laufende No. **518.** Acten-No. Inventar-No. Frühere No.	Ort: Meisdorf. Kreis: Regierungsbezirk: Land:		Ring von Bronze.	Hhe.: Lge.: gr. Br.: 0,8 kl. Br.: o. Dm. m. Dm. 4,8 u. Dm. gr. Uf.	Gestein: (Flint:) Metall: Br. Thon: Glas: Org. Subst.:
Laufende No. **519.** Acten-No. Inventar-No. Frühere No.	Ort: Meisdorf. Kreis: Regierungsbezirk: Land:	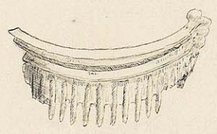	Zwei Stücke eines angeschmolzenen Bronzekammes.	Hhe.: 4,7. Lge.: gr. Br.: kl. Br.: o. Dm. m. Dm. u. Dm. gr. Uf.	Gestein: (Flint:) Metall: Br. Thon: Glas: Org. Subst.:

Summe d. Gegenst.:	a. Stein:	(Flint:	) Bronze:	Eisen:	Br. u. E.:	Gold:	Silber:	Elktr.:
	Thon:	Glas:	Bernst.:	Holz:	Horn:	Knochen:	Elfenbn.:	Muschln.:
Total-Summe d. Gegenst.:	a. Stein:	(Flint:	) Bronze:	Eisen:	Br. u. E.:	Gold:	Silber:	Elktr.:
	Thon:	Glas:	Bernst.:	Holz:	Horn:	Knochen:	Elfenbn.:	Muschln.:

7. Etikett-Nummer.	8. Zubehörige Funde.	9. Art der Fundstätte.		10. Bestattungsart.	11. Bemerkungen.	12. Vorbesitzer Jahr und Art der Erwerbung.
№ I. g. 513.		See oder Moor? Acker, Haide, Wald? Offene Ansiedelung, Höhle, Pfahlbau? Befestigung?	Dolmen, Ganggrab, Riesenbett? Stein oder Erdhügel? Flachgrab?	Leichenbeisetzung? (hockend od. gestreckt od. Schädelgrab?) Partielle oder totale Verbrennung? Mit Beigabe von Thierknochen?	Mergelgrube. jetzt Mus. f. Vor- u. Frühgesch. W-Berlin Köstrich Halle	Dahle.
№ I. g. 514.		See oder Moor? Acker, Haide, Wald? Offene Ansiedelung, Höhle, Pfahlbau? Befestigung?	Dolmen, Ganggrab, Riesenbett? Stein oder Erdhügel? Flachgrab?	Leichenbeisetzung? (hockend od. gestreckt od. Schädelgrab?) Partielle oder totale Verbrennung? Mit Beigabe von Thierknochen?	Halle	1780 a. vorh. 1964 vorh. neu 1 Fibel vorh., Nadel fehlt 9-4: Inv. 1985 1920, a, -b, d vor.
№ I. g. 515.		See oder Moor? Acker, Haide, Wald? Offene Ansiedelung, Höhle, Pfahlbau? Befestigung?	Dolmen, Ganggrab, Riesenbett? Stein oder Erdhügel? Flachgrab?	Leichenbeisetzung? (hockend od. gestreckt od. Schädelgrab?) Partielle oder totale Verbrennung? Mit Beigabe von Thierknochen?	Halle	West-Berl.
№ I. g. 516.		See oder Moor? Acker, Haide, Wald? Offene Ansiedelung, Höhle, Pfahlbau? Befestigung?	Dolmen, Ganggrab, Riesenbett? Stein oder Erdhügel? Flachgrab?	Leichenbeisetzung? (hockend od. gestreckt od. Schädelgrab?) Partielle oder totale Verbrennung? Mit Beigabe von Thierknochen?	a) jetzt Mus. f. Vor- u. Früh. Westberlin Ebenso Halle	1963 vorh. b.) 2 br. Dechselfragm. 7 Perlen rest. 6: Inv. 1985
№ I. g. 517.		See oder Moor? Acker, Haide, Wald? Offene Ansiedelung, Höhle, Pfahlbau? Befestigung?	Dolmen, Ganggrab, Riesenbett? Stein oder Erdhügel? Flachgrab?	Leichenbeisetzung? (hockend od. gestreckt od. Schädelgrab?) Partielle oder totale Verbrennung? Mit Beigabe von Thierknochen?	jetzt Mus. f. Vor- u. Frühge. Westberlin Halle	
№ I. g. 518.		See oder Moor? Acker, Haide, Wald? Offene Ansiedelung, Höhle, Pfahlbau? Befestigung?	Dolmen, Ganggrab, Riesenbett? Stein oder Erdhügel? Flachgrab?	Leichenbeisetzung? (hockend od. gestreckt od. Schädelgrab?) Partielle oder totale Verbrennung? Mit Beigabe von Thierknochen?	Halle	1971 vorh.
№ I. g. 519.		See oder Moor? Acker, Haide, Wald? Offene Ansiedelung, Höhle, Pfahlbau? Befestigung?	Dolmen, Ganggrab, Riesenbett? Stein oder Erdhügel? Flachgrab?	Leichenbeisetzung? (hockend od. gestreckt od. Schädelgrab?) Partielle oder totale Verbrennung? Mit Beigabe von Thierknochen?	Halle	

Summe der Funde:	a. Seen:	Mooren:	Acker:	Haide:	Wald:	Ansiedelngn.:	Höhln.:	Pfahlbtn.:
	Befstg.:	Dolmen etc.	Hügelgr.:	Flachgr.:	Skeletgr.:	Gr. m. p. Vbr.	tot. V.:	Unbest.:
Total-Summe d. Funde:	a. Seen:	Mooren:	Acker:	Haide:	Wald:	Ansiedelngn.:	Höhln.:	Pfahlbtn.:
	Befstg.:	Dolmen etc.	Hügelgr.:	Flachgr.:	Skeletgr.:	Gr. m. p. Vbr.	tot. V.:	Unbest.:

1. Nummer.	2. Fundort.	3. Zeichnung.	4. Gegenstand, dessen Art, Form, Ornament und Erhaltungs-Zustand.	5. Maasse.	6. Material u. Farbe.
Laufende No. **520.** Acten-No. Inventar-No. Frühere No.	Ort: Meisdorf. Kreis: M. Seb. Kr. Regierungsbezirk: Merseburg. Land:		Zwei spiralenförmige Ohrringe mit blauen Glasperlen.	Hhe.: Lge.: gr. Br.: kl. Br.: o. Dm. m. Dm. u. Dm. gr. Uf.	Gestein: (Flint:) Metall: Br. Thon: Glas: blau Org. Subst.:
Laufende No. **521.** Acten-No. Inventar-No. Frühere No.	Ort: Meisdorf. Kreis: Regierungsbezirk: Land:		Spiralenförmiger Ohrring u. scheibenförmige Spiralen (von Ohrringen?) von Bronze.	Hhe.: Lge.: gr. Br.: kl. Br.: o. Dm. m. Dm. u. Dm. gr. Uf.	Gestein: (Flint:) Metall: Br. Thon: Glas: Org. Subst.:
Laufende No. **522.** Acten-No. Inventar-No. Frühere No.	Ort: Meisdorf. Kreis: Regierungsbezirk: Land:		Verschiedene kleine Fragmente von Bronze.	Hhe.: Lge.: gr. Br.: kl. Br.: o. Dm. m. Dm. u. Dm. gr. Uf.	Gestein: (Flint:) Metall: Br. Thon: Glas: Org. Subst.:
Laufende No. **523.** Acten-No. Inventar-No. Frühere No.	Ort: Meisdorf. Kreis: Regierungsbezirk: Land:	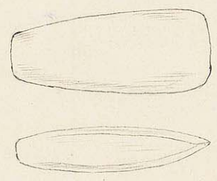	Steinbeil.	Hhe.: Lge.: 19. gr. Br.: 7,5 kl. Br.: o. Dm. m. Dm. u. Dm. gr. Uf.	Gestein: (Flint:) Metall: Thon: Glas: Org. Subst.:
Laufende No. **524.** Acten-No. Inventar-No. Frühere No.	Ort: Meisdorf. Kreis: Regierungsbezirk: Land:	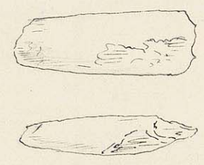	Steinbeil mit sehr defecter Oberfläche.	Hhe.: Lge.: 18. gr. Br.: 6,2 kl. Br.: o. Dm. m. Dm. u. Dm. gr. Uf.	Gestein: (Flint:) Metall: Thon: Glas: Org. Subst.:
Laufende No. **525.** Acten-No. Inventar-No. Frühere No.	Ort: Meisdorf. Kreis: Regierungsbezirk: Land:		Schmaler Steinkeil.	Hhe.: Lge.: 20,2 gr. Br.: 3,9 kl. Br.: o. Dm. m. Dm. u. Dm. gr. Uf.	Gestein: (Flint:) Metall: Thon: Glas: Org. Subst.:
Laufende No. **526.** Acten-No. Inventar-No. Frühere No.	Ort: Meisdorf. Kreis: Regierungsbezirk: Land:	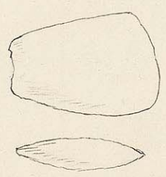	Kleines Steinbeil.	Hhe.: Lge.: 7,8. gr. Br.: 5,5 kl. Br.: o. Dm. m. Dm. u. Dm. gr. Uf.	Gestein: (Flint:) Metall: Thon: Glas: Org. Subst.:

Summe d. Gegenst.:	a. Stein:	(Flint:	) Bronze:	Eisen:	Br. u. E.:	Gold:	Silber:	Elktr.:
	Thon:	Glas:	Bernst.:	Holz:	Horn:	Knochen:	Elfenbn.:	Muschln.:
Total-Summe d. Gegenst.:	a. Stein:	(Flint:	) Bronze:	Eisen:	Br. u. E.:	Gold:	Silber:	Elktr.:
	Thon:	Glas:	Bernst.:	Holz:	Horn:	Knochen:	Elfenbn.:	Muschln.:

7. Etikett-Nummer.	8. Zubehörige Funde.	9. Art der Fundstätte.		10. Bestattungsart.	11. Bemerkungen.	12. Vorbesitzer Jahr und Art der Erwerbung.
№ I. g. 520.		See oder Moor? Acker, Haide, Wald? Offene Ansiedelung, Höhle, Pfahlbau? Befestigung?	Dolmen, Ganggrab, Riesenbett? Stein oder Erdhügel? Flachgrab?	Leichenbeisetzung? (hockend od. gestreckt od. Schädelgrab?) Partielle oder totale Verbrennung? Mit Beigabe von Thierknochen?	Mergelgrube. an, 63 jetzt Mus. f. Vor-u. Frühg. U. Berlin Karthe Halle	Dahle.
№ I. g. 521.		See oder Moor? Acker, Haide, Wald? Offene Ansiedelung, Höhle, Pfahlbau? Befestigung?	Dolmen, Ganggrab, Riesenbett? Stein oder Erdhügel? Flachgrab?	Leichenbeisetzung? (hockend od. gestreckt od. Schädelgrab?) Partielle oder totale Verbrennung? Mit Beigabe von Thierknochen?	jetzt Mus. f. Vor-u. Frühg. U. Berlin Halle	
№ I. g. 522.		See oder Moor? Acker, Haide, Wald? Offene Ansiedelung, Höhle, Pfahlbau? Befestigung?	Dolmen, Ganggrab, Riesenbett? Stein oder Erdhügel? Flachgrab?	Leichenbeisetzung? (hockend od. gestreckt od. Schädelgrab?) Partielle oder totale Verbrennung? Mit Beigabe von Thierknochen?	1969 Bronze - zu kr. 1/2 Eisen mit u. Bronzeresten Halle	1963 vorh. über ein Fragment + mehrere Fragmente + 1 br. Fragment Inv. 1925
№ I. g. 523.		See oder Moor? Acker, Haide, Wald? Offene Ansiedelung, Höhle, Pfahlbau? Befestigung?	Dolmen, Ganggrab, Riesenbett? Stein oder Erdhügel? Flachgrab?	Leichenbeisetzung? (hockend od. gestreckt od. Schädelgrab?) Partielle oder totale Verbrennung? Mit Beigabe von Thierknochen?	Halle	
№ I. g 524.		See oder Moor? Acker, Haide, Wald? Offene Ansiedelung, Höhle, Pfahlbau? Befestigung?	Dolmen, Ganggrab, Riesenbett? Stein oder Erdhügel? Flachgrab?	Leichenbeisetzung? (hockend od. gestreckt od. Schädelgrab?) Partielle oder totale Verbrennung? Mit Beigabe von Thierknochen?	Halle	
№ I. g. 525.		See oder Moor? Acker, Haide, Wald? Offene Ansiedelung, Höhle, Pfahlbau? Befestigung?	Dolmen, Ganggrab, Riesenbett? Stein oder Erdhügel? Flachgrab?	Leichenbeisetzung? (hockend od. gestreckt od. Schädelgrab?) Partielle oder totale Verbrennung? Mit Beigabe von Thierknochen?	Halle	1969 vorh.
№ I. g. 526.		See oder Moor? Acker, Haide, Wald? Offene Ansiedelung, Höhle, Pfahlbau? Befestigung?	Dolmen, Ganggrab, Riesenbett? Stein oder Erdhügel? Flachgrab?	Leichenbeisetzung? (hockend od. gestreckt od. Schädelgrab?) Partielle oder totale Verbrennung? Mit Beigabe von Thierknochen?	Halle	1969 vorh.

Summe der Funde:	a. Seen:	Mooren:	Acker:	Haide:	Wald:	Ansiedelngn.:	Höhln.:	Pfahlbtn.:
	Befstg.:	Dolmen etc.	Hügelgr.:	Flachgr.:	Skeletgr.:	Gr. m. p. Vbr.	tot. V.:	Unbest.:
Total-Summe d. Funde:	a. Seen:	Mooren:	Acker:	Haide:	Wald:	Ansiedelngn.:	Höhln.:	Pfahlbtn.:
	Befstg.:	Dolmen etc.	Hügelgr.:	Flachgr.:	Skeletgr.:	Gr. m. p. Vbr.	tot. V.:	Unbest.:

1. Nummer.	2. Fundort.	3. Zeichnung.	4. Gegenstand, dessen Art, Form, Ornament und Erhaltungs-Zustand.	5. Maasse.	6. Material u. Farbe.
Laufende No. 527. Acten-No. Inventar-No. Frühere No.	Ort: Meisdorf. Kreis: Mansf. Geb. Kr. Regierungsbezirk: Merseburg. Land:	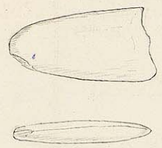	Kleines schwarzes Steinbeil.	Hhe.: Lge.: 6 6. gr. Br.: 3 7. kl. Br.: o. Dm. m. Dm. u. Dm. gr. Uf.	Gestein: (Flint:) Metall: Thon: Glas: Org. Subst.:
Laufende No. 528. Acten-No. Inventar-No. Frühere No.	Ort: Meisdorf. Kreis: Regierungsbezirk: Land:		Kleines Feuerstein beil.	Hhe.: Lge.: 6,5 gr. Br.: 4 3. kl. Br.: o. Dm. m. Dm. u. Dm. gr. Uf.	Gestein: (Flint: weiss) Metall: Thon: Glas: Org. Subst.:
Laufende No. 529. Acten-No. Inventar-No. Frühere No.	Ort: Meisdorf. Kreis: Regierungsbezirk: Land:	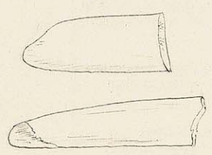	Zwei Bruchstücke von schmalen Steinkeilen.	Hhe.: Lge.: gr. Br.: kl. Br.: o. Dm. m. Dm. u. Dm. gr. Uf.	Gestein: (Flint:) Metall: Thon: Glas: Org. Subst.:
Laufende No. 530. Acten-No. Inventar-No. Frühere No.	Ort: Meisdorf. Kreis: Regierungsbezirk: Land:	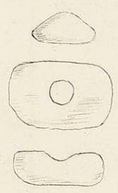	Durchbohrter Stein	Hhe.: 4. Lge.: 11. gr. Br.: 8,5. kl. Br.: o. Dm. m. Dm. u. Dm. gr. Uf.	Gestein: (Flint:) Metall: Thon: Glas: Org. Subst.:
Laufende No. 531. Acten-No. Inventar-No. Frühere No.	Ort: Meisdorf Kreis: Regierungsbezirk: Land:		Kleiner Schiefestein.	Hhe.: 4. Lge.: gr. Br.: 2 5. kl. Br.: o. Dm. m. Dm. u. Dm. gr. Uf.	Gestein: (Flint:) Metall: Thon: Glas: Org. Subst.:
Laufende No. 532. Acten-No. Inventar-No. Frühere No. 75.	Ort: Meisdorf. Kreis: Regierungsbezirk: Land:		Urne aus bräunlichem, sehr mit Kies untermischtem Thon, der grösste Teil der Aussenfläche ist rauh, oben glatt, sehr zusammengesetzt.	Hhe.: 22 1. Lge.: gr. Br.: 25 5. kl. Br.: 9 5. o. Dm. 23 7. m. Dm. u. Dm. 9 5. gr. Uf. 7 9 7.	Gestein: (Flint:) Metall: Thon: bräunlich. Glas: Org. Subst.:
Laufende No. 533. Acten-No. Inventar-No. Frühere No. 10.	Ort: Aschersleben. Kreis: Aschersleben. Regierungsbezirk: Magdeburg. Land:		Schale aus braunem Thon mit schrägen über Kreuz eingeritzten Linien.	Hhe.: 8,5. Lge.: gr. Br.: 26 3. kl. Br.: 11 2. o. Dm. 26 3. m. Dm. u. Dm. 11 2. gr. Uf. 8 3 4.	Gestein: (Flint:) Metall: Thon: braun Glas: Org. Subst.:

Summe d. Gegenst.:	a. Stein:	(Flint:	) Bronze:	Eisen:	Br. u. E.:	Gold:	Silber:	Elktr.:
	Thon:	Glas:	Bernst.:	Holz:	Horn:	Knochen:	Elfenbn.:	Muschln.:
Total-Summe d. Gegenst.:	a. Stein:	(Flint:	) Bronze:	Eisen:	Br. u. E.:	Gold:	Silber:	Elktr.:
	Thon:	Glas:	Bernst.:	Holz:	Horn:	Knochen:	Elfenbn.:	Muschln.:

7. Etikett-Nummer.	8. Zubehörige Funde.	9. Art der Fundstätte.		10. Bestattungsart.	11. Bemerkungen.	12. Vorbesitzer Jahr und Art der Erwerbung.
№ I. g. 527.		See oder Moor? Acker, Haide, Wald? Offene Ansiedelung, Höhle, Pfahlbau? Befestigung?	Dolmen, Ganggrab, Riesenbett? Stein oder Erdhügel? Flachgrab?	Leichenbeisetzung? (hockend od. gestreckt od. Schädelgrab?) Partielle oder totale Verbrennung? Mit Beigabe von Thierknochen?	Mergelgrube. Kustos Halle	Dahle.
№ I. g. 528.		See oder Moor? Acker, Haide, Wald? Offene Ansiedelung, Höhle, Pfahlbau? Befestigung?	Dolmen, Ganggrab, Riesenbett? Stein oder Erdhügel? Flachgrab?	Leichenbeisetzung? (hockend od. gestreckt od. Schädelgrab?) Partielle oder totale Verbrennung? Mit Beigabe von Thierknochen?	Halle	1969 ank.
№ I. g. 529.		See oder Moor? Acker, Haide, Wald? Offene Ansiedelung, Höhle, Pfahlbau? Befestigung?	Dolmen, Ganggrab, Riesenbett? Stein oder Erdhügel? Flachgrab?	Leichenbeisetzung? (hockend od. gestreckt od. Schädelgrab?) Partielle oder totale Verbrennung? Mit Beigabe von Thierknochen?	Halle	d. 1969 ank.
№ I. g. 530.		See oder Moor? Acker, Haide, Wald? Offene Ansiedelung, Höhle, Pfahlbau? Befestigung?	Dolmen, Ganggrab, Riesenbett? Stein oder Erdhügel? Flachgrab?	Leichenbeisetzung? (hockend od. gestreckt od. Schädelgrab?) Partielle oder totale Verbrennung? Mit Beigabe von Thierknochen?	Halle	
№ I. g. 531.		See oder Moor? Acker, Haide, Wald? Offene Ansiedelung, Höhle, Pfahlbau? Befestigung?	Dolmen, Ganggrab, Riesenbett? Stein oder Erdhügel? Flachgrab?	Leichenbeisetzung? (hockend od. gestreckt od. Schädelgrab?) Partielle oder totale Verbrennung? Mit Beigabe von Thierknochen?	Halle	
№ I. g. 532.	1 Lanzenspitze	See oder Moor? Acker, Haide, Wald? Offene Ansiedelung, Höhle, Pfahlbau? Befestigung?	Dolmen, Ganggrab, Riesenbett? Stein oder Erdhügel? Flachgrab?	Leichenbeisetzung? (hockend od. gestreckt od. Schädelgrab?) Partielle oder totale Verbrennung? Mit Beigabe von Thierknochen?	Vossellom Halle	
№ I. g. 533.		See oder Moor? Acker, Haide, Wald? Offene Ansiedelung, Höhle, Pfahlbau? Befestigung?	Dolmen, Ganggrab, Riesenbett? Stein oder Erdhügel? Flachgrab?	Leichenbeisetzung? (hockend od. gestreckt od. Schädelgrab?) Partielle oder totale Verbrennung? Mit Beigabe von Thierknochen?	Kustos Halle	1969 ank.

Summe der Funde:	a. Seen:	Mooren:	Acker:	Haide:	Wald:	Ansiedelngn.:	Höhln.:	Pfahlbtn.:
	Befstg.:	Dolmen etc.	Hügelgr.:	Flachgr.:	Skeletgr.:	Gr. m. p. Vbr.	tot. V.:	Unbest.:
Total-Summe d. Funde:	a. Seen:	Mooren:	Acker:	Haide:	Wald:	Ansiedelngn.:	Höhln.:	Pfahlbtn.:
	Befstg.:	Dolmen etc.	Hügelgr.:	Flachgr.:	Skeletgr.:	Gr. m. p. Vbr.	tot. V.:	Unbest.:

1. Nummer.	2. Fundort.	3. Zeichnung.	4. Gegenstand, dessen Art, Form, Ornament und Erhaltungs-Zustand.	5. Maasse.	6. Material u. Farbe.
Laufende No. **534.** Acten-No. Inventar-No. Frühere No.	Ort: Meisdorf. Kreis: Mansf. Geb. K. Regierungsbezirk: Merseburg. Land:		Hängezierrat von Bronze.	Hhe.: Lge.: 5,8. gr. Br.: kl. Br.: o. Dm. m. Dm. u. Dm. gr. Uf.	Gestein: (Flint:) Metall: Br. Thon: Glas: Org. Subst.:
Laufende No. **535.** Acten-No. Inventar-No. Frühere No.	Ort: Meisdorf. Kreis: Regierungsbezirk: Land:		Fingerring von Bronze, mit knopfartiger Verzierung.	Hhe.: Lge.: gr. Br.: 3,2. kl. Br.: o. Dm. m. Dm. u. Dm. gr. Uf.	Gestein: (Flint:) Metall: Br. Thon: Glas: Org. Subst.:
Laufende No. **536.** Acten-No. Inventar-No. Frühere No.	Ort: Galbersleben. Kreis: Aschersleben. Regierungsbezirk: Land:		Pfriemen oder Pfeilspitze aus Knochen.	Hhe.: Lge.: 11,3. gr. Br.: kl. Br.: o. Dm. m. Dm. u. Dm. gr. Uf.	Gestein: (Flint:) Metall: Thon: Glas: Org. Subst.: Knoch.
Laufende No. **537.** Acten-No. Inventar-No. Frühere No.	Ort: Ranofelde. Kreis: M. Geb. Kr. Regierungsbezirk: Land:	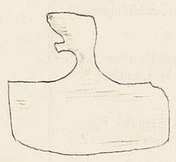	Eiserne Axt.	Hhe.: Lge.: gr. Br.: kl. Br.: o. Dm. m. Dm. u. Dm. gr. Uf.	Gestein: (Flint:) Metall: Eisen. Thon: Glas: Org. Subst.:
Laufende No. **538.** Acten-No. 356, 430. 87. Inventar-No. I. 69. 87. Frühere No.	Ort: Wildenhain. Kreis: Torgau. Regierungsbezirk: Merseburg. Land:	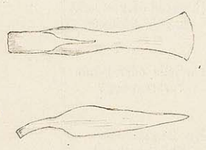	Bronze-Celt mit Schaftlappen, das Bahnende ist umgebogen.	Hhe.: Lge.: 18,9 gr. Br.: 4,2. kl. Br.: o. Dm. m. Dm. u. Dm. gr. Uf.	Gestein: (Flint:) Metall: Bronz. Thon: Glas: Org. Subst.:
Laufende No. **539.** Acten-No. Inventar-No. Frühere No.	Ort: Wildenhain. Kreis: Regierungsbezirk: Land:	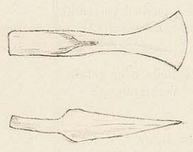	Bronze-Celt mit Schaftlappen.	Hhe.: Lge.: 16,9 gr. Br.: 4,8. kl. Br.: o. Dm. m. Dm. u. Dm. gr. Uf.	Gestein: (Flint:) Metall: Bronz. Thon: Glas: Org. Subst.:
Laufende No. **540.** Acten-No. 127. 86. Inventar-No. I. 21. 86. Frühere No.	Ort: Hausneindorf. Kreis: Aschersleben. Regierungsbezirk: Magdeburg. Land:		Zwei schön polierte Bruchstücke von Steingeräten schwarz und grau.	Hhe.: Lge.: 14,7. gr. Br.: 5. kl. Br.: o. Dm. m. Dm. u. Dm. gr. Uf.	Gestein: (Flint:) Metall: Thon: Glas: Org. Subst.:

Summe d. Gegenst.:	a. Stein: / Thon:	(Flint:	Glas:	) Bronze:	Bernst.:	Eisen:	Holz:	Br. u. E.:	Horn:	Gold:	Knochen:	Silber:	Elfenbn.:	Elktr.:	Muschln.:
Total-Summ. Gegenst.	a. Stein: / Thon:	(Flint:	Glas:	) Bronze:	Bernst.:	Eisen:	Holz:	Br. u. E.:	Horn:	Gold:	Knochen:	Silber:	Elfenbn.:	Elktr.:	Muschln.:

7. Etikett-Nummer.	8. Zubehörige Funde.	9. Art der Fundstätte.		10. Bestattungsart.	11. Bemerkungen.	12. Vorbesitzer Jahr und Art der Erwerbung.
№ I. g. 534.		See oder Moor? Acker, Haide, Wald? Offene Ansiedelung, Höhle, Pfahlbau? Befestigung?	Dolmen, Ganggrab, Riesenbett? Stein oder Erdhügel? Flachgrab?	Leichenbeisetzung? (hockend od. gestreckt od. Schädelgrab?) Partielle oder totale Verbrennung? Mit Beigabe von Thierknochen?	Kustos Halle	Dahle.
№ I. g. 535.		See oder Moor? Acker, Haide, Wald? Offene Ansiedelung, Höhle, Pfahlbau? Befestigung?	Dolmen, Ganggrab, Riesenbett? Stein oder Erdhügel? Flachgrab?	Leichenbeisetzung? (hockend od. gestreckt od. Schädelgrab?) Partielle oder totale Verbrennung? Mit Beigabe von Thierknochen?	Halle	Vorwachsolk mit Is 518 1970 vorh.
№ I. g. 536.		See oder Moor? Acker, Haide, Wald? Offene Ansiedelung, Höhle, Pfahlbau? Befestigung?	Dolmen, Ganggrab, Riesenbett? Stein oder Erdhügel? Flachgrab?	Leichenbeisetzung? (hockend od. gestreckt od. Schädelgrab?) Partielle oder totale Verbrennung? Mit Beigabe von Thierknochen?	Kustos Halle	1963 vorh. Jan. 1965
№ I. g. 537.		See oder Moor? Acker, Haide, Wald? Offene Ansiedelung, Höhle, Pfahlbau? Befestigung?	Dolmen, Ganggrab, Riesenbett? Stein oder Erdhügel? Flachgrab?	Leichenbeisetzung? (hockend od. gestreckt od. Schädelgrab?) Partielle oder totale Verbrennung? Mit Beigabe von Thierknochen?	Halle	
№ I. g. 538.		See oder Moor? Acker, Haide, Wald? Offene Ansiedelung, Höhle, Pfahlbau? Befestigung?	Dolmen, Ganggrab, Riesenbett? Stein oder Erdhügel? Flachgrab?	Leichenbeisetzung? (hockend od. gestreckt od. Schädelgrab?) Partielle oder totale Verbrennung? Mit Beigabe von Thierknochen?	West-Berlin	Herr Wegebau-Inspector Heeren — Jahnsfe. E. J. II. 84. 87.
№ I. g. 539.		See oder Moor? Acker, Haide, Wald? Offene Ansiedelung, Höhle, Pfahlbau? Befestigung?	Dolmen, Ganggrab, Riesenbett? Stein oder Erdhügel? Flachgrab?	Leichenbeisetzung? (hockend od. gestreckt od. Schädelgrab?) Partielle oder totale Verbrennung? Mit Beigabe von Thierknochen?	West-Berlin	
№ I. g. 540.		See oder Moor? Acker, Haide, Wald? Offene Ansiedelung, Höhle, Pfahlbau? Befestigung?	Dolmen, Ganggrab, Riesenbett? Stein oder Erdhügel? Flachgrab?	Leichenbeisetzung? (hockend od. gestreckt od. Schädelgrab?) Partielle oder totale Verbrennung? Mit Beigabe von Thierknochen?	Kustos Halle	Herr H. E. Vecken-stedt in Leipzig. — E. J. II. 22. 86. ca. 6 1969 vorh.

Summe der Funde:	a. Seen: / Befstg.:	Mooren: / Dolmen etc.	Acker: / Hügelgr.:	Haide: / Flachgr.:	Wald: / Skeletgr.:	Ansiedelngn.: / Gr. m. p. Vbr.	Höhln.: / tot. V.:	Pfahlbtn.: / Unbest.:
Total-Summe d. Funde:	a. Seen: / Befstg.:	Mooren: / Dolmen etc.	Acker: / Hügelgr.:	Haide: / Flachgr.:	Wald: / Skeletgr.:	Ansiedelngn.: / Gr. m. p. Vbr.	Höhln.: / tot. V.:	Pfahlbtn.: / Unbest.:

1. Nummer.	2. Fundort.	3. Zeichnung.	4. Gegenstand, dessen Art, Form, Ornament und Erhaltungs-Zustand.	5. Maasse.	6. Material u. Farbe.
Laufende No. 541. Acten-No. Inventar-No. Frühere No.	Ort: Hausneindf. Kreis: Aschersleben Regierungsbezirk: Magdeburg. Land:		Kleines einhenkliges Gefäss aus braunem Thon ziemlich roh gearbeitet.	Hhe.: 6,1. Lge.: gr. Br.: 12,3 kl. Br.: 6,5. o. Dm. 12,3 m. Dm. u. Dm. 6,5 gr. Uf. 40.	Gestein: (Flint:) Metall: Thon: braun Glas: Org. Subst.:
Laufende No. 542. Acten-No. 408.87. Inventar-No. II. 57.87. Frühere No.	Ort: Deersheim. Kreis: Halberstadt. Regierungsbezirk: Magdeburg. Land:	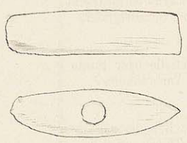	Durchbohrter grauer Steinhammer.	Hhe.: Lge.: 15,3. gr. Br.: 5,4. kl. Br.: o. Dm. m. Dm. u. Dm. gr. Uf.	Gestein: (Flint:) Metall: Thon: Glas: Org. Subst.:
Laufende No. 543. Acten-No. Inventar-No. Frühere No.	Ort: Deersheim. Kreis: Regierungsbezirk: Land:		Fragment einer durchbohrten Steinkugel.	Hhe.: Lge.: gr. Br.: 8,5 kl. Br.: o. Dm. m. Dm. 8,5 u. Dm. gr. Uf.	Gestein: Quarz (Flint:) Metall: Thon: Glas: Org. Subst.:
Laufende No. 544. Acten-No. 387.87. Inventar-No. II. 53.87. Frühere No.	Ort: Plodda. Kreis: Bitterfeld. Regierungsbezirk: Merseburg. Land:		Fuss eines kleinen Gefässes aus bräunlichem Thon.	Hhe.: 5. Lge.: gr. Br.: kl. Br.: o. Dm. m. Dm. u. Dm. 5,5 gr. Uf.	Gestein: (Flint:) Metall: Thon: bräunlich Glas: Org. Subst.:
Laufende No. 545. Acten-No. Inventar-No. Frühere No.	Ort: Plodda. Kreis: Regierungsbezirk: Land:		Nadel von Bronze, abgeputzt.	Hhe.: Lge.: 15,3 gr. Br.: kl. Br.: o. Dm. m. Dm. u. Dm. gr. Uf.	Gestein: (Flint:) Metall: Bronze Thon: Glas: Org. Subst.:
Laufende No. 546. Acten-No. Inventar-No. Frühere No.	Ort: Plodda. Kreis: Regierungsbezirk: Land:		Kleines Fragment eines gerippten Hals- oder Armringes, und zwei ganz kleine schön patinirte Stücke von Bronzedraht.	Hhe.: Lge.: gr. Br.: kl. Br.: o. Dm. m. Dm. u. Dm. gr. Uf.	Gestein: (Flint:) Metall: Br. Thon: Glas: Org. Subst.:
Laufende No. 547. Acten-No. Inventar-No. Frühere No.	Ort: Mühlbeck Kreis: Bitterfeld. Regierungsbezirk: Land:		a. 2 Fragmente eines kleinen, flachen, gerippten Gefässes aus graubraunem Thon. b. Aus der Urne 2 kleine Bronze-Fragmente.	Hhe.: Lge.: gr. Br.: kl. Br.: o. Dm. m. Dm. u. Dm. gr. Uf.	Gestein: (Flint:) Metall: Br. Thon: graubraun Glas: Org. Subst.:

Summe d. Gegenst.:	a. Stein:	(Flint:	) Bronze:	Eisen:	Br. u. E.:	Gold:	Silber:	Elktr.:
	Thon:	Glas:	Bernst.:	Holz:	Horn:	Knochen:	Elfenbn.:	Muschln.:
Total-Summe d. Gegenst.:	a. Stein:	(Flint:	) Bronze:	Eisen:	Br. u. E.:	Gold:	Silber:	Elktr.:
	Thon:	Glas:	Bernst.:	Holz:	Horn:	Knochen:	Elfenbn.:	Muschln.:

7. Etikett-Nummer.	8. Zubehörige Funde.	9. Art der Fundstätte.		10. Bestattungsart.	11. Bemerkungen.	12. Vorbesitzer Jahr und Art der Erwerbung.
№ I. g. 541.		See oder Moor? Acker, Haide, Wald? Offene Ansiedelung, Höhle, Pfahlbau? Befestigung?	Dolmen, Ganggrab, Riesenbett? Stein oder Erdhügel? Flachgrab?	Leichenbeisetzung? (hockend od. gestreckt od. Schädelgrab?) Partielle oder totale Verbrennung? Mit Beigabe von Thierknochen?	Kustos Halle	Herr F. E. Vieh-städt.
№ I. g. 542.		See oder Moor? Acker, Haide, Wald? Offene Ansiedelung, Höhle, Pfahlbau? Befestigung?	Dolmen, Ganggrab, Riesenbett? Stein oder Erdhügel? Flachgrab?	Leichenbeisetzung? (hockend od. gestreckt od. Schädelgrab?) Partielle oder totale Verbrennung? Mit Beigabe von Thierknochen?	1969 vorh.	Herr Gymnasial-Lehrer Dr. Bickler in Sandersleben. Geschenk. E. I. II. 78.87.
№ I. g. 543.		See oder Moor? Acker, Haide, Wald? Offene Ansiedelung, Höhle, Pfahlbau? Befestigung?	Dolmen, Ganggrab, Riesenbett? Stein oder Erdhügel? Flachgrab?	Leichenbeisetzung? (hockend od. gestreckt od. Schädelgrab?) Partielle oder totale Verbrennung? Mit Beigabe von Thierknochen?	1969 vorh.	
№ I. g. 544.		See oder Moor? Acker, Haide, Wald? Offene Ansiedelung, Höhle, Pfahlbau? Befestigung?	Dolmen, Ganggrab, Riesenbett? Stein oder Erdhügel? Flachgrab?	Leichenbeisetzung? (hockend od. gestreckt od. Schädelgrab?) Partielle oder totale Verbrennung? Mit Beigabe von Thierknochen?	Kustos Halle	Herr Oberförster Brecher in Zöckeritz bei Bitterfeld. Geschenk. E. I. II. 90.98.87.
№ I. g. 545.		See oder Moor? Acker, Haide, Wald? Offene Ansiedelung, Höhle, Pfahlbau? Befestigung?	Dolmen, Ganggrab, Riesenbett? Stein oder Erdhügel? Flachgrab?	Leichenbeisetzung? (hockend od. gestreckt od. Schädelgrab?) Partielle oder totale Verbrennung? Mit Beigabe von Thierknochen?	Kustos Halle	
№ I. g. 546.		See oder Moor? Acker, Haide, Wald? Offene Ansiedelung, Höhle, Pfahlbau? Befestigung?	Dolmen, Ganggrab, Riesenbett? Stein oder Erdhügel? Flachgrab?	Leichenbeisetzung? (hockend od. gestreckt od. Schädelgrab?) Partielle oder totale Verbrennung? Mit Beigabe von Thierknochen?	Kustos Halle	
№ I. g. 547.		See oder Moor? Acker, Haide, Wald? Offene Ansiedelung, Höhle, Pfahlbau? Befestigung?	Dolmen, Ganggrab, Riesenbett? Stein oder Erdhügel? Flachgrab?	Leichenbeisetzung? (hockend od. gestreckt od. Schädelgrab?) Partielle oder totale Verbrennung? Mit Beigabe von Thierknochen?	Kustos Halle	b. Jan. 1985 a) 1979 vorh.

Summe der Funde:	a. Seen:	Mooren:	Acker:	Haide:	Wald:	Ansiedelngn.:	Höhln.:	Pfahlbtn.:
	Befstg.:	Dolmen etc.	Hügelgr.:	Flachgr.:	Skeletgr.:	Gr. m. p. Vbr.	tot. V.:	Unbest.:
Total-summe d. Funde:	a. Seen:	Mooren:	Acker:	Haide:	Wald:	Ansiedelngn.:	Höhln.:	Pfahlbtn.:
	Befstg.:	Dolmen etc.	Hügelgr.:	Flachgr.:	Skeletgr.:	Gr. m. p. Vbr.	tot. V.:	Unbest.:

1. Nummer.	2. Fundort.	3. Zeichnung.	4. Gegenstand, dessen Art, Form, Ornament und Erhaltungs-Zustand.	5. Maasse.	6. Material u. Farbe.
Laufende No. 548. Acten-No. Inventar-No. Frühere No.	Ort: Mühlbeck. Kreis: Bitterfeld. Regierungsbezirk: Merseburg. Land:		Ortband (?) von Bronze.	Hhe.: 5,1. Lge.: gr. Br.: 3,1. kl. Br.: o. Dm. m. Dm. u. Dm. gr. Uf.	Gestein: (Flint:) Metall: Bronze. Thon: Glas: Org. Subst.:
Laufende No. 549. Acten-No. 415.87. Inventar-No. I. 62.87. Frühere No.	Ort: Arneburg. Kreis: Stendal. Regierungsbezirk: Magdeburg. Land:	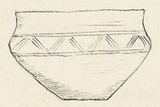	Urne aus dunkelgrauem Thon.	Hhe.: 15,6. Lge.: gr. Br.: 24. kl. Br.: 9,2. o. Dm. 21,2. m. Dm. u. Dm. 9,2. gr. Uf.	Gestein: (Flint:) Metall: Thon: dunkelgrau. Glas: Org. Subst.:
Laufende No. 550. Acten-No. 415.87. Inventar-No. I. 63.87. Frühere No.	Ort: Arneburg. Kreis: Regierungsbezirk: Land:		a. Urne aus bräunlichem Thon. b. Kleine Knochenplatte mit sehr fein eingravierten concentrischen Kreisen verziert.	Hhe.: 14,6. Lge.: gr. Br.: 21,5. kl. Br.: 7,5. o. Dm. 19,6. m. Dm. 21,5. u. Dm. 7,5. gr. Uf. 6,3,9.	Gestein: (Flint:) Metall: Thon: bräunl. Glas: Org. Subst.:
Laufende No. 551. Acten-No. Inventar-No. Frühere No.	Ort: Arneburg. Kreis: Regierungsbezirk: Land:		Kleine Urne aus braunem Thon, darin ein Stück Räucherharz.	Hhe.: 11,4. Lge.: gr. Br.: 14,8. kl. Br.: 7. o. Dm. 13,2. m. Dm. u. Dm. 7. gr. Uf. 4,3,3.	Gestein: (Flint:) Metall: Thon: braun. Glas: Org. Subst.:
Laufende No. 552. Acten-No. Inventar-No. Frühere No.	Ort: Arneburg. Kreis: Regierungsbezirk: Land:		a. Unterer Teil eines Gefässes aus braunem Thon. b. Fragment eines mit Längsrippen versehenen Knochengriffes.	Hhe.: 11,3. Lge.: gr. Br.: 23,2. kl. Br.: 8. o. Dm. m. Dm. u. Dm. 8. gr. Uf.	Gestein: (Flint:) Metall: Thon: braun. Glas: Org. Subst.: Knochen.
Laufende No. 553. Acten-No. Inventar-No. Frühere No.	Ort: Arneburg. Kreis: Regierungsbezirk: Land:		Schleifstein, auf einer Seite abgebrochen.	Hhe.: Lge.: 10,3. gr. Br.: 2,6. kl. Br.: o. Dm. m. Dm. u. Dm. gr. Uf.	Gestein: (Flint:) Metall: Thon: Glas: Org. Subst.:
Laufende No. 554. Acten-No. Inventar-No. Frühere No.	Ort: Arneburg. Kreis: Regierungsbezirk: Land:		Unterer Teil eines Gefässes und Scherben von verzierten u. unverzierten Gefässen.	Hhe.: Lge.: gr. Br.: kl. Br.: o. Dm. m. Dm. u. Dm. gr. Uf.	Gestein: (Flint:) Metall: Thon: Glas: Org. Subst.:

Summe d. Gegenst.:	a. Stein:	(Flint:	) Bronze:	Eisen:	Br. u. E.:	Gold:	Silber:	Elktr.:
	Thon:	Glas:	Bernst.:	Holz:	Horn:	Knochen:	Elfenbn.:	Muschln.:
Total-Summe d. Gegenst.:	a. Stein:	(Flint:	) Bronze:	Eisen:	Br. u. E.:	Gold:	Silber:	Elktr.:
	Thon:	Glas:	Bernst.:	Holz:	Horn:	Knochen:	Elfenbn.:	Muschln.:

7. Etikett-Nummer.	8. Zubehörige Funde.	9. Art der Fundstätte.		10. Bestattungsart.	11. Bemerkungen.	12. Vorbesitzer Jahr und Art der Erwerbung.
№ I. g. 548.		See oder Moor? Acker, Haide, Wald? Offene Ansiedelung, Höhle, Pfahlbau? Befestigung?	Dolmen, Ganggrab, Riesenbett? Stein oder Erdhügel? Flachgrab?	Leichenbeisetzung? (hockend od. gestreckt od. Schädelgrab?) Partielle oder totale Verbrennung? Mit Beigabe von Thierknochen?	In der Mühlbecker Forst, auf einer alten Dorfstelle gefunden. Kustos Halle	Herr Oberförster Brecher. West-Berlin
№ I. g. 549.		See oder Moor? Acker, Haide, Wald? Offene Ansiedelung, Höhle, Pfahlbau? Befestigung?	Dolmen, Ganggrab, Riesenbett? Stein oder Erdhügel? Flachgrab?	Leichenbeisetzung? (hockend od. gestreckt od. Schädelgrab?) Partielle oder totale Verbrennung? Mit Beigabe von Thierknochen?		Herr Prediger Klage in Arneburg. Geschenk. E. J. II. 105.87.
№ I. g. 550. a-b.		See oder Moor? Acker, Haide, Wald? Offene Ansiedelung, Höhle, Pfahlbau? Befestigung?	Dolmen, Ganggrab, Riesenbett? Stein oder Erdhügel? Flachgrab?	Leichenbeisetzung? (hockend od. gestreckt od. Schädelgrab?) Partielle oder totale Verbrennung? Mit Beigabe von Thierknochen?	1 Schädel,	Ausgegraben auf einer Excursion. 11.6.87. E. J. II. 105.87.
№ I. g. 551.		See oder Moor? Acker, Haide, Wald? Offene Ansiedelung, Höhle, Pfahlbau? Befestigung?	Dolmen, Ganggrab, Riesenbett? Stein oder Erdhügel? Flachgrab?	Leichenbeisetzung? (hockend od. gestreckt od. Schädelgrab?) Partielle oder totale Verbrennung? Mit Beigabe von Thierknochen?		
№ I. g. 552. a-b.		See oder Moor? Acker, Haide, Wald? Offene Ansiedelung, Höhle, Pfahlbau? Befestigung?	Dolmen, Ganggrab, Riesenbett? Stein oder Erdhügel? Flachgrab?	Leichenbeisetzung? (hockend od. gestreckt od. Schädelgrab?) Partielle oder totale Verbrennung? Mit Beigabe von Thierknochen?		Hue
№ I. g. 553.		See oder Moor? Acker, Haide, Wald? Offene Ansiedelung, Höhle, Pfahlbau? Befestigung?	Dolmen, Ganggrab, Riesenbett? Stein oder Erdhügel? Flachgrab?	Leichenbeisetzung? (hockend od. gestreckt od. Schädelgrab?) Partielle oder totale Verbrennung? Mit Beigabe von Thierknochen?		
№ I. g. 554.		See oder Moor? Acker, Haide, Wald? Offene Ansiedelung, Höhle, Pfahlbau? Befestigung?	Dolmen, Ganggrab, Riesenbett? Stein oder Erdhügel? Flachgrab?	Leichenbeisetzung? (hockend od. gestreckt od. Schädelgrab?) Partielle oder totale Verbrennung? Mit Beigabe von Thierknochen?		Hue

Summe der Funde:	a. Seen:	Mooren:	Acker:	Haide:	Wald:	Ansiedelngn.:	Höhln.:	Pfahlbtn.:
	Befstg.:	Dolmen etc.	Hügelgr.:	Flachgr.:	Skeletgr.:	Gr. m. p. Vbr.	tot. V.:	Unbest.:
Total-summe d. Funde:	a. Seen:	Mooren:	Acker:	Haide:	Wald:	Ansiedelngn.:	Höhln.:	Pfahlbtn.:
	Befstg.:	Dolmen etc.	Hügelgr.:	Flachgr.:	Skeletgr.:	Gr. m. p. Vbr.	tot. V.:	Unbest.:

1. Nummer.	2. Fundort.	3. Zeichnung.	4. Gegenstand, dessen Art, Form, Ornament und Erhaltungs-Zustand.	5. Maasse.	6. Material u. Farbe.
Laufende No. 555 Acten-No. 436.87. Inventar-No. II. 60.87. Frühere No.	Ort: Hedersleben. Kreis: Aschersleben. Regierungsbezirk: Magdeburg. Land:		Kleines einhenkliges Gefäss aus braunem Thon, auf dem Henkel senkrechte und horizontal eingeritzte Linien.	Hhe.: 9. Lge.: gr. Br.: 8,5 kl. Br.: 4,2. o. Dm. 6,5. m. Dm. u. Dm. 4,2. gr. Uf. 26,4.	Gestein: (Flint:) Metall: Thon: braun. Glas: Org. Subst.:
Laufende No. 556. Acten-No. Inventar-No. Frühere No.	Ort: Thale. Kreis: Aschersleben. Regierungsbezirk: Magdeburg. Land:		Hohlcelt mit Oehr v. Bronze.	Hhe.: Lge.: 8,3 gr. Br.: 3,6 kl. Br.: o. Dm. m. Dm. u. Dm. gr. Uf.	Gestein: (Flint:) Metall: Bronze. Thon: Glas: Org. Subst.:
Laufende No. 557. Acten-No. Inventar-No. Frühere No.	Ort: Thale. Kreis: Regierungsbezirk: Land:	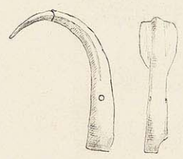	Kleine Lanzenspitze von Bronze, umgebogen und in zwei Stücke zerbrochen.	Hhe.: Lge.: 13,6. gr. Br.: 2,6. kl. Br.: o. Dm. m. Dm. u. Dm. gr. Uf.	Gestein: (Flint:) Metall: Bronze. Thon: Glas: Org. Subst.:
Laufende No. 558. Acten-No. 344.87. Inventar-No. II. 51.87. Frühere No.	Ort: Gardelegen. Kreis: Gardelegen. Regierungsbezirk: Magdeburg. Land:	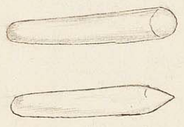	Kleiner Meissel aus Stein	Hhe.: Lge.: 7. gr. Br.: 1,5. kl. Br.: o. Dm. m. Dm. u. Dm. gr. Uf.	Gestein: (Flint:) Metall: Thon: Glas: Org. Subst.:
Laufende No. 559. Acten-No. 317.87. Inventar-No. II. 47.87. Frühere No.	Ort: Gardelegen. Kreis: Regierungsbezirk: Land:		Fragmente von Bronze und geschmolzene bunte Glasperlen.	Hhe.: Lge.: gr. Br.: kl. Br.: o. Dm. m. Dm. u. Dm. gr. Uf.	Gestein: (Flint:) Metall: Bronze. Thon: Glas: Org. Subst.: Glas
Laufende No. 560. Acten-No. 344.87. Inventar-No. II. 51.87. Frühere No.	Ort: Gardelegen. Kreis: Regierungsbezirk: Land:		Urne aus braunem Thon, in der Mitte sehr ausgebaucht, der Henkel ist abgebrochen.	Hhe.: 17. Lge.: gr. Br.: 28. kl. Br.: 7. o. Dm. 15,5. m. Dm. 28. u. Dm. 7. gr. Uf. 88,1.	Gestein: (Flint:) Metall: Thon: braun. Glas: Org. Subst.:
Laufende No. 561. Acten-No. Inventar-No. Frühere No.	Ort: Gardelegen. Kreis: Regierungsbezirk: Land:		Urne aus braunem Thon, mit zwei Henkeln, aus mehreren Stücken zusammengesetzt.	Hhe.: 21,5. Lge.: gr. Br.: 19. kl. Br.: 8 o. Dm. 16. m. Dm. 19. u. Dm. 8 gr. Uf. 60,1.	Gestein: (Flint:) Metall: Thon: braun. Glas: Org. Subst.:

Summe d. Gegenst.:	a. Stein:	(Flint:	) Bronze:	Eisen:	Br. u. E.:	Gold:	Silber:	Elktr.:
	Thon:	Glas:	Bernst.:	Holz:	Horn:	Knochen:	Elfenbn.:	Muschln.:
Total-Summe d. Gegenst.:	a. Stein:	(Flint:	) Bronze:	Eisen:	Br. u. E.:	Gold:	Silber:	Elktr.:
	Thon:	Glas:	Bernst.:	Holz:	Horn:	Knochen:	Elfenbn.:	Muschln.:

7. Etikett-Nummer.	8. Zubehörige Funde.	9. Art der Fundstätte.		10. Bestattungsart.	11. Bemerkungen.	12. Vorbesitzer Jahr und Art der Erwerbung.
№ I. g. 555.		See oder Moor? Acker, Haide, Wald? Offene Ansiedelung, Höhle, Pfahlbau? Befestigung?	Dolmen, Ganggrab, Riesenbett? Stein oder Erdhügel? Flachgrab?	Leichenbeisetzung? (hockend od. gestreckt od. Schädelgrab?) Partielle oder totale Verbrennung? Mit Beigabe von Thierknochen?	Kgl. Halle	Eisenbahn-Betriebs-Amt in Halberstadt. E.I.II. 112.87. West-Berlin
№ I. g. 556.		See oder Moor? Acker, Haide, Wald? Offene Ansiedelung, Höhle, Pfahlbau? Befestigung?	Dolmen, Ganggrab, Riesenbett? Stein oder Erdhügel? Flachgrab?	Leichenbeisetzung? (hockend od. gestreckt od. Schädelgrab?) Partielle oder totale Verbrennung? Mit Beigabe von Thierknochen?	Kgl. Halle	West-Berlin
№ I. g. 557.		See oder Moor? Acker, Haide, Wald? Offene Ansiedelung, Höhle, Pfahlbau? Befestigung?	Dolmen, Ganggrab, Riesenbett? Stein oder Erdhügel? Flachgrab?	Leichenbeisetzung? (hockend od. gestreckt od. Schädelgrab?) Partielle oder totale Verbrennung? Mit Beigabe von Thierknochen?	Kgl. Halle	
№ I. g. 558.		See oder Moor? Acker, Haide, Wald? Offene Ansiedelung, Höhle, Pfahlbau? Befestigung?	Dolmen, Ganggrab, Riesenbett? Stein oder Erdhügel? Flachgrab?	Leichenbeisetzung? (hockend od. gestreckt od. Schädelgrab?) Partielle oder totale Verbrennung? Mit Beigabe von Thierknochen?		Excursion der anthrop. Gesellschaft. geg. von F. Weigel. E.I.II. 66.87.
№ I. g. 559.		See oder Moor? Acker, Haide, Wald? Offene Ansiedelung, Höhle, Pfahlbau? Befestigung?	Dolmen, Ganggrab, Riesenbett? Stein oder Erdhügel? Flachgrab?	Leichenbeisetzung? (hockend od. gestreckt od. Schädelgrab?) Partielle oder totale Verbrennung? Mit Beigabe von Thierknochen?		Fr. F. Bartels. E.I.II. 71. 87.
№ I. g. 560.		See oder Moor? Acker, Haide, Wald? Offene Ansiedelung, Höhle, Pfahlbau? Befestigung?	Dolmen, Ganggrab, Riesenbett? Stein oder Erdhügel? Flachgrab?	Leichenbeisetzung? (hockend od. gestreckt od. Schädelgrab?) Partielle oder totale Verbrennung? Mit Beigabe von Thierknochen?		Bronzen Inv. Nr. E.I.II. 77.87 0578 cart.
№ I. g. 561.		See oder Moor? Acker, Haide, Wald? Offene Ansiedelung, Höhle, Pfahlbau? Befestigung?	Dolmen, Ganggrab, Riesenbett? Stein oder Erdhügel? Flachgrab?	Leichenbeisetzung? (hockend od. gestreckt od. Schädelgrab?) Partielle oder totale Verbrennung? Mit Beigabe von Thierknochen?		

Summe der Funde:	a. Seen:	Mooren:	Acker:	Haide:	Wald:	Ansiedelngn.:	Höhln.:	Pfahlbtn.:
	Befstg.:	Dolmen etc.	Hügelgr.:	Flachgr.:	Skeletgr.:	Gr. m. p. Vbr.	tot. V.:	Unbest.:
Total-Summe d. Funde:	a. Seen:	Mooren:	Acker:	Haide:	Wald:	Ansiedelngn.:	Höhln.:	Pfahlbtn.:
	Befstg.:	Dolmen etc.	Hügelgr.:	Flachgr.:	Skeletgr.:	Gr. m. p. Vbr.	tot. V.:	Unbest.:

1. Nummer.	2. Fundort.	3. Zeichnung.	4. Gegenstand, dessen Art, Form, Ornament und Erhaltungs-Zustand.	5. Maasse.	6. Material u. Farbe.
Laufende No. 562. Acten-No. 344.87. Inventar-No. I. 51.87. Frühere No.	Ort: Gardelegen. Kreis: Gardelegen. Regierungsbezirk: Magdeburg. Land:		a/ Schale aus braunem Thon aus vielen Scherben zusammengesetzt. 6/29 Verschiedene verzierte u. unverzierte Scherben.	Hhe.: 8. Lge.: gr. Br.: 20,5. kl. Br.: 5,8. o. Dm. 20,5. m. Dm. u. Dm. 5,8. gr. Uf. 64.	Gestein: (Flint:) Metall: Thon: braun. Glas: Org. Subst.:
Laufende No. 563. Acten-No. Inventar-No. Frühere No.	Ort: Gardelegen. Kreis: Regierungsbezirk: Land:		Bruchstück eines Schleifsteines von Sandstein.	Hhe.: Lge.: 4 6. gr. Br.: 3 1. kl. Br.: o. Dm. m. Dm. u. Dm. gr. Uf.	Gestein: Sandstein. (Flint:) Metall: Thon: Glas: Org. Subst.:
Laufende No. 564. Acten-No. Inventar-No. Frühere No.	Ort: Gardelegen. Kreis: Regierungsbezirk: Land:	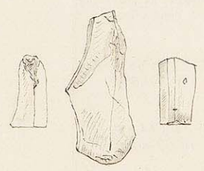	Messer und Splitter von Feuerstein.	Hhe.: Lge.: gr. Br.: kl. Br.: o. Dm. m. Dm. u. Dm. gr. Uf.	Gestein: (Flint:) Metall: Thon: Glas: Org. Subst.:
Laufende No. 565. Acten-No. Inventar-No. Frühere No.	Ort: Gardelegen. Kreis: Regierungsbezirk: Land:		Kleine Pincette von Eisen, an einem Ende etwas defect.	Hhe.: Lge.: 5,2. gr. Br.: 0,7. kl. Br.: o. Dm. m. Dm. u. Dm. gr. Uf.	Gestein: (Flint:) Metall: Eisen. Thon: Glas: Org. Subst.:
Laufende No. 566. Acten-No. Inventar-No. Frühere No.	Ort: Gardelegen. Kreis: Regierungsbezirk: Land:		Urne aus braunem Thon, oben ziemlich defect.	Hhe.: 13,6. Lge.: gr. Br.: 24. kl. Br.: 9,4. o. Dm. m. Dm. u. Dm. 9,4. gr. Uf. 7,4.	Gestein: (Flint:) Metall: Thon: braun. Glas: Org. Subst.:
Laufende No. 567. Acten-No. Inventar-No. Frühere No.	Ort: Gardelegen. Kreis: Regierungsbezirk: Land:		Gefäss aus braunem Thon, zum grossen Teil ergänzt.	Hhe.: 8,2. Lge.: gr. Br.: 10,5. kl. Br.: 6,5. o. Dm. 10,5. m. Dm. u. Dm. 6,5. gr. Uf. 3,6.	Gestein: (Flint:) Metall: Thon: braun. Glas: Org. Subst.:
Laufende No. 568. Acten-No. Inventar-No. Frühere No.	Ort: Gardelegen. Kreis: Regierungsbezirk: Land:		Drei kleine eiserne Nadeln, eine davon mit Bronzeknopf.	Hhe.: Lge.: gr. Br.: kl. Br.: o. Dm. m. Dm. u. Dm. gr. Uf.	Gestein: (Flint:) Metall: Thon: Glas: Org. Subst.:

Summe d. Gegenst.:	a. Stein:	(Flint:	) Bronze:	Eisen:	Br. u. E.:	Gold:	Silber:	Elktr.:
	Thon:	Glas:	Bernst.:	Holz:	Horn:	Knochen:	Elfenbn.:	Muschln.:

Total-Summe d. Gegenst.:	a. Stein:	(Flint:	) Bronze:	Eisen:	Br. u. E.:	Gold:	Silber:	Elktr.:
	Thon:	Glas:	Bernst.:	Holz:	Horn:	Knochen:	Elfenbn.:	Muschln.:

7. Etikett-Nummer.	8. Zubehörige Funde.	9. Art der Fundstätte.		10. Bestattungsart.	11. Bemerkungen.	12. Vorbesitzer Jahr und Art der Erwerbung.
№ I. g. 562.		See oder Moor? Acker, Haide, Wald? Offene Ansiedelung, Höhle, Pfahlbau? Befestigung?	Dolmen, Ganggrab, Riesenbett? Stein oder Erdhügel? Flachgrab?	Leichenbeisetzung? (hockend od. gestreckt od. Schädelgrab?) Partielle oder totale Verbrennung? Mit Beigabe von Thierknochen?	Kellerberge bei Gardelegen.	Excursion. a) 1869 vorh.
№ I. g. 563.		See oder Moor? Acker, Haide, Wald? Offene Ansiedelung, Höhle, Pfahlbau? Befestigung?	Dolmen, Ganggrab, Riesenbett? Stein oder Erdhügel? Flachgrab?	Leichenbeisetzung? (hockend od. gestreckt od. Schädelgrab?) Partielle oder totale Verbrennung? Mit Beigabe von Thierknochen?		1869 vorh.
№ I. g. 564.		See oder Moor? Acker, Haide, Wald? Offene Ansiedelung, Höhle, Pfahlbau? Befestigung?	Dolmen, Ganggrab, Riesenbett? Stein oder Erdhügel? Flachgrab?	Leichenbeisetzung? (hockend od. gestreckt od. Schädelgrab?) Partielle oder totale Verbrennung? Mit Beigabe von Thierknochen?		
№ I. g. 565.		See oder Moor? Acker, Haide, Wald? Offene Ansiedelung, Höhle, Pfahlbau? Befestigung?	Dolmen, Ganggrab, Riesenbett? Stein oder Erdhügel? Flachgrab?	Leichenbeisetzung? (hockend od. gestreckt od. Schädelgrab?) Partielle oder totale Verbrennung? Mit Beigabe von Thierknochen?		Dr. Abeking.
№ I. g. 566.		See oder Moor? Acker, Haide, Wald? Offene Ansiedelung, Höhle, Pfahlbau? Befestigung?	Dolmen, Ganggrab, Riesenbett? Stein oder Erdhügel? Flachgrab?	Leichenbeisetzung? (hockend od. gestreckt od. Schädelgrab?) Partielle oder totale Verbrennung? Mit Beigabe von Thierknochen?	Krähenberg.	
№ I. g. 567.		See oder Moor? Acker, Haide, Wald? Offene Ansiedelung, Höhle, Pfahlbau? Befestigung?	Dolmen, Ganggrab, Riesenbett? Stein oder Erdhügel? Flachgrab?	Leichenbeisetzung? (hockend od. gestreckt od. Schädelgrab?) Partielle oder totale Verbrennung? Mit Beigabe von Thierknochen?		1869 vorh.
№ I. g. 568.	aus der Urne I g. 566.	See oder Moor? Acker, Haide, Wald? Offene Ansiedelung, Höhle, Pfahlbau? Befestigung?	Dolmen, Ganggrab, Riesenbett? Stein oder Erdhügel? Flachgrab?	Leichenbeisetzung? (hockend od. gestreckt od. Schädelgrab?) Partielle oder totale Verbrennung? Mit Beigabe von Thierknochen?		Inv. 1915 vol.

Summe der Funde:	a. Seen:	Mooren:	Acker:	Haide:	Wald:	Ansiedelngn.:	Höhln.:	Pfahlbtn.:
	Befstg.:	Dolmen etc.	Hügelgr.:	Flachgr.:	Skeletgr.:	Gr. m. p. Vbr.	tot. V.:	Unbest.:

Total-Summe d. Funde:	a. Seen:	Mooren:	Acker:	Haide:	Wald:	Ansiedelngn.:	Höhln.:	Pfahlbtn.:
	Befstg.:	Dolmen etc.	Hügelgr.:	Flachgr.:	Skeletgr.:	Gr. m. p. Vbr.	tot. V.:	Unbest.:

1. Nummer.	2. Fundort.	3. Zeichnung.	4. Gegenstand, dessen Art, Form, Ornament und Erhaltungs-Zustand.	5. Maasse.	6. Material u. Farbe.
Laufende No. 569. Acten-No. 490.87. Inventar-No. II. 92.87. Frühere No.	Ort: Unseburg. Kreis: Wanzleben. Regierungsbezirk: Magdeburg. Land:		Haus-Urne aus braunem Thon, ziemlich roh gearbeitet, an beiden Seiten der Thür-Oeffnung befinden sich Löcher für einen Querbalken.	Hhe.: 28,2. Lge.: gr. Br.: 30. kl. Br.: o. Dm. m. Dm. u. Dm. 15,2. gr. Uf. 91,8.	Gestein: (Flint:) Metall: Thon: braun. Glas: Org. Subst.:
Laufende No. 570. Acten-No. Inventar-No. Frühere No.	Ort: Unseburg. Kreis: Regierungsbezirk: Land:		Urne aus braunem Thon, beide Henkel sind abgebrochen.	Hhe.: 19. Lge.: gr. Br.: 23,5. kl. Br.: 8,2. o. Dm. 11,5. m. Dm. 23,5. u. Dm. 8,2. gr. Uf. 71,5.	Gestein: (Flint:) Metall: Thon: braun. Glas: Org. Subst.:
Laufende No. 571. Acten-No. Inventar-No. Frühere No.	Ort: Unseburg. Kreis: Regierungsbezirk: Land:		Urne aus braunem Thon ohne Henkel, sehr roh gearbeitet.	Hhe.: 15,5. Lge.: gr. Br.: 18,5. kl. Br.: 10,5. o. Dm. 14,8. m. Dm. u. Dm. 10,5. gr. Uf. 75,2.	Gestein: (Flint:) Metall: Thon: braun. Glas: Org. Subst.:
Laufende No. 572. Acten-No. 490.587.87. Inventar-No. II. 76.87. Frühere No.	Ort: Unseburg. Kreis: Regierungsbezirk: Land:		Scherben aus braunem Thon einer zur Thür der Hausurne gehörig.	Hhe.: Lge.: gr. Br.: kl. Br.: o. Dm. m. Dm. u. Dm. gr. Uf.	Gestein: (Flint:) Metall: Thon: braun. Glas: Org. Subst.:
Laufende No. 573. Acten-No. 662.87 Inventar-No. II. 93.87. Frühere No.	Ort: Artern. Kreis: Sangerhausen. Regierungsbezirk: Merseburg. Land:	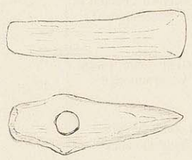	Durchbohrter grauer Steinhammer.	Hhe.: Lge.: 13,7. gr. Br.: 5 kl. Br.: o. Dm. m. Dm. u. Dm. gr. Uf.	Gestein: (Flint:) Metall: Thon: Glas: Org. Subst.:
Laufende No. 574. Acten-No. Inventar-No. Frühere No.	Ort: Tangermünde Kreis: Stendal. Regierungsbezirk: Magdeburg. Land:		Urne aus braunem Thon, am oberen Rande etwas ergänzt, die vier Henkel sind abgebrochen, der Hals ist glatt, darunter ist das ganze Gefäss mit Kammstrichen verziert.	Hhe.: 27,5. Lge.: gr. Br.: 26. kl. Br.: 11,2. o. Dm. 15,5. m. Dm. 26. u. Dm. 11,2. gr. Uf. 84,5.	Gestein: (Flint:) Metall: Thon: braun. Glas: Org. Subst.:
Laufende No. 575. Acten-No. Inventar-No. Frühere No.	Ort: Tangermünde. Kreis: Regierungsbezirk: Land:		Kleiner, ziemlich dicker eiserner Ring, Fragment v. Eisen, Ohrringe von Bronze, Glasperlen, Zähnchen etc. - Alles aus der Urne 574.	Hhe.: Lge.: gr. Br.: kl. Br.: o. Dm. m. Dm. u. Dm. gr. Uf.	Gestein: (Flint:) Metall: Eisen, Br. Thon: Glas: blau, weiss grün. Org. Subst.: Zähne.

Summe d. Gegenst.:	a. Stein:	(Flint:	) Bronze:	Eisen:	Br. u. E.:	Gold:	Silber:	Elktr.:
	Thon:	Glas:	Bernst.:	Holz:	Horn:	Knochen:	Elfenbn.:	Muschln.:
Total-Summe d. Gegenst.:	a. Stein:	(Flint:	) Bronze:	Eisen:	Br. u. E.:	Gold:	Silber:	Elktr.:
	Thon:	Glas:	Bernst.:	Holz:	Horn:	Knochen:	Elfenbn.:	Muschln.:

7. Etikett-Nummer.	8. Zubehörige Funde.	9. Art der Fundstätte.		10. Bestattungsart.	11. Bemerkungen.	12. Vorbesitzer Jahr und Art der Erwerbung.
№ I. g. 569.		See oder Moor? Acker, Haide, Wald? Offene Ansiedelung, Höhle, Pfahlbau? Befestigung?	Dolmen, Ganggrab, Riesenbett? Stein oder Erdhügel? Flachgrab?	Leichenbeisetzung? (hockend od. gestreckt od. Schädelgrab?) Partielle oder totale Verbrennung? Mit Beigabe von Thierknochen?		Hr. Ortsvorsteher Schulze in Unseburg. E. J. II. 12.8.87.
№ I. g. 570.		See oder Moor? Acker, Haide, Wald? Offene Ansiedelung, Höhle, Pfahlbau? Befestigung?	Dolmen, Ganggrab, Riesenbett? Stein oder Erdhügel? Flachgrab?	Leichenbeisetzung? (hockend od. gestreckt od. Schädelgrab?) Partielle oder totale Verbrennung? Mit Beigabe von Thierknochen?		
№ I. g. 571.		See oder Moor? Acker, Haide, Wald? Offene Ansiedelung, Höhle, Pfahlbau? Befestigung?	Dolmen, Ganggrab, Riesenbett? Stein oder Erdhügel? Flachgrab?	Leichenbeisetzung? (hockend od. gestreckt od. Schädelgrab?) Partielle oder totale Verbrennung? Mit Beigabe von Thierknochen?		
№ I. g. 572.		See oder Moor? Acker, Haide, Wald? Offene Ansiedelung, Höhle, Pfahlbau? Befestigung?	Dolmen, Ganggrab, Riesenbett? Stein oder Erdhügel? Flachgrab?	Leichenbeisetzung? (hockend od. gestreckt od. Schädelgrab?) Partielle oder totale Verbrennung? Mit Beigabe von Thierknochen?		Hr. Prediger Becker in Wilsleben. E. J. II. 13.4.87. a) 1969 vol.
№ I. g. 573.		See oder Moor? Acker, Haide, Wald? Offene Ansiedelung, Höhle, Pfahlbau? Befestigung?	Dolmen, Ganggrab, Riesenbett? Stein oder Erdhügel? Flachgrab?	Leichenbeisetzung? (hockend od. gestreckt od. Schädelgrab?) Partielle oder totale Verbrennung? Mit Beigabe von Thierknochen?	Kerbri Halle	Alter Besitz. E. J. II. 150.87. 1969 vol.
№ I. g. 574.		See oder Moor? Acker, Haide, Wald? Offene Ansiedelung, Höhle, Pfahlbau? Befestigung?	Dolmen, Ganggrab, Riesenbett? Stein oder Erdhügel? Flachgrab?	Leichenbeisetzung? (hockend od. gestreckt od. Schädelgrab?) Partielle oder totale Verbrennung? Mit Beigabe von Thierknochen?		Herr Landgerichts-Rath Hellmann. Von ihm selbst am 12.8.83 ausgegraben. Geschenk. E. J. II. 97.84.
№ I. g. 575.		See oder Moor? Acker, Haide, Wald? Offene Ansiedelung, Höhle, Pfahlbau? Befestigung?	Dolmen, Ganggrab, Riesenbett? Stein oder Erdhügel? Flachgrab?	Leichenbeisetzung? (hockend od. gestreckt od. Schädelgrab?) Partielle oder totale Verbrennung? Mit Beigabe von Thierknochen?		

Summe der Funde:	a. Seen:	Mooren:	Acker:	Haide:	Wald:	Ansiedelngn.:	Höhln.:	Pfahlbtn.:
	Befstg.:	Dolmen etc.	Hügelgr.:	Flachgr.:	Skeletgr.:	Gr. m. p. Vbr.	tot. V.:	Unbest.:
Total-Summe d. Funde:	a. Seen:	Mooren:	Acker:	Haide:	Wald:	Ansiedelngn.:	Höhln.:	Pfahlbtn.:
	Befstg.:	Dolmen etc.	Hügelgr.:	Flachgr.:	Skeletgr.:	Gr. m. p. Vbr.	tot. V.:	Unbest.:

1. Nummer.	2. Fundort.	3. Zeichnung.	4. Gegenstand, dessen Art, Form, Ornament und Erhaltungs-Zustand.	5. Maasse.	6. Material u. Farbe.
Laufende No. 576. Acten-No. Inventar-No. Frühere No.	Ort: Tangermünde. Kreis: Stendal. Regierungsbezirk: Magdeburg. Land:		Hohes Gefäss aus braunem Thon mit zwei Henkeln, gut erhalten.	Hhe.: 32. Lge.: gr. Br.: 25,5. kl. Br.: 11. o. Dm. 14,2. m. Dm. u. Dm. 11. gr. Uf. 80,2.	Gestein: (Flint:) Metall: Thon: braun. Glas: Org. Subst.:
Laufende No. 577. Acten-No. Inventar-No. Frühere No.	Ort: Tangermünde Kreis: Regierungsbezirk: Land:		Gefäss aus braunem Thon, unter dem Halse vier Henkelansätze, zwischen denselben vier breite nach unten laufende Felder von tiefen meist dreieckigen Eindrücken	Hhe.: 29,5. Lge.: gr. Br.: 26. kl. Br.: 12,2. o. Dm. 15,5. m. Dm. u. Dm. 12,2. gr. Uf. 88,2.	Gestein: (Flint:) Metall: Thon: braun. Glas: Org. Subst.:
Laufende No. 578. Acten-No. Inventar-No. Frühere No.	Ort: Tangermünde. Kreis: Regierungsbezirk: Land:		Gefäss aus braunem Thon mit einem Henkel, in der Mitte viereckige Felder von Nagel-Eindrücken. Darin ein kleines gebogenes Messer und eine Nadel von Eisen. (b-c)	Hhe.: 17,5. Lge.: gr. Br.: 21. kl. Br.: 8. o. Dm. m. Dm. 21. u. Dm. gr. Uf. 65,8.	Gestein: (Flint:) Metall: Thon: braun. Glas: Org. Subst.:
Laufende No. 579. Acten-No. Inventar-No. Frühere No.	Ort: Tangermünde. Kreis: Regierungsbezirk: Land:		Defectes Gefäss aus braunem Thon, ein Henkel erhalten	Hhe.: 13. Lge.: gr. Br.: 19,2. kl. Br.: 7. o. Dm. m. Dm. u. Dm. 7. gr. Uf. 60,8.	Gestein: (Flint:) Metall: Thon: braun. Glas: Org. Subst.:
Laufende No. 580. Acten-No. Inventar-No. Frühere No.	Ort: Tangermünde Kreis: Regierungsbezirk: Land:		Zwei breite Armbänder von Bronze, die Enden sind übereinander gelegt.	Hhe.: Lge.: gr. Br.: 2. kl. Br.: o. Dm. m. Dm. 7. u. Dm. gr. Uf.	Gestein: (Flint:) Metall: Bronze. Thon: Glas: Org. Subst.:
Laufende No. 581. Acten-No. 2907.83 Inventar-No. II. 5 85. Frühere No.	Ort: Tangermünde. Kreis: Regierungsbezirk: Land:		Sehr defectes Gefäss aus braunem Thon.	Hhe.: 13. Lge.: gr. Br.: 18,7. kl. Br.: 9. o. Dm. m. Dm. u. Dm. 9. gr. Uf.	Gestein: (Flint:) Metall: Thon: braun. Glas: Org. Subst.:
Laufende No. 582. Acten-No. Inventar-No. Frühere No.	Ort: Tangermünde. Kreis: Regierungsbezirk: Land:		Schale aus braunem Thon, zum grossen Teil ergänzt.	Hhe.: 7,2. Lge.: gr. Br.: 18,5. kl. Br.: o. Dm. 16,2. m. Dm. u. Dm. gr. Uf. 56,8.	Gestein: (Flint:) Metall: Thon: braun. Glas: Org. Subst.:

Summe d. Gegenst.:	a. Stein:	(Flint:	) Bronze:	Eisen:	Br. u. E.:	Gold:	Silber:	Elktr.:
	Thon:	Glas:	Bernst.:	Holz:	Horn:	Knochen:	Elfenbn.:	Muschln.:

Total-Summe d. Gegenst.:	a. Stein:	(Flint:	) Bronze:	Eisen:	Br. u. E.:	Gold:	Silber:	Elktr.:
	Thon:	Glas:	Bernst.:	Holz:	Horn:	Knochen:	Elfenbn.:	Muschln.:

Abtheilung: I. g. Sachsen. Fol. 84.

7. Etikett-Nummer.	8. Zubehörige Funde.	9. Art der Fundstätte.		10. Bestattungsart.	11. Bemerkungen.	12. Vorbesitzer Jahr und Art der Erwerbung.
№ I. g. 576.		See oder Moor? Acker, Haide, Wald? Offene Ansiedelung, Höhle, Pfahlbau? Befestigung?	Dolmen, Ganggrab, Riesenbett? Stein oder Erdhügel? Flachgrab?	Leichenbeisetzung? (hockend od. gestreckt od. Schädelgrab?) Partielle oder totale Verbrennung? Mit Beigabe von Thierknochen?		Herr Apotheker Hartwich.
№ I. g. 577.		See oder Moor? Acker, Haide, Wald? Offene Ansiedelung, Höhle, Pfahlbau? Befestigung?	Dolmen, Ganggrab, Riesenbett? Stein oder Erdhügel? Flachgrab?	Leichenbeisetzung? (hockend od. gestreckt od. Schädelgrab?) Partielle oder totale Verbrennung? Mit Beigabe von Thierknochen?		
№ I. g. 578. a-c.		See oder Moor? Acker, Haide, Wald? Offene Ansiedelung, Höhle, Pfahlbau? Befestigung?	Dolmen, Ganggrab, Riesenbett? Stein oder Erdhügel? Flachgrab?	Leichenbeisetzung? (hockend od. gestreckt od. Schädelgrab?) Partielle oder totale Verbrennung? Mit Beigabe von Thierknochen?		a/ 1578 und
№ I. g. 579.		See oder Moor? Acker, Haide, Wald? Offene Ansiedelung, Höhle, Pfahlbau? Befestigung?	Dolmen, Ganggrab, Riesenbett? Stein oder Erdhügel? Flachgrab?	Leichenbeisetzung? (hockend od. gestreckt od. Schädelgrab?) Partielle oder totale Verbrennung? Mit Beigabe von Thierknochen?		
№ I. g. 580.		See oder Moor? Acker, Haide, Wald? Offene Ansiedelung, Höhle, Pfahlbau? Befestigung?	Dolmen, Ganggrab, Riesenbett? Stein oder Erdhügel? Flachgrab?	Leichenbeisetzung? (hockend od. gestreckt od. Schädelgrab?) Partielle oder totale Verbrennung? Mit Beigabe von Thierknochen?	aus Urne No. I. g. 579	
№ I. g. 581.		See oder Moor? Acker, Haide, Wald? Offene Ansiedelung, Höhle, Pfahlbau? Befestigung?	Dolmen, Ganggrab, Riesenbett? Stein oder Erdhügel? Flachgrab?	Leichenbeisetzung? (hockend od. gestreckt od. Schädelgrab?) Partielle oder totale Verbrennung? Mit Beigabe von Thierknochen?		E. I II. 186. 83.
№ I. g. 582.		See oder Moor? Acker, Haide, Wald? Offene Ansiedelung, Höhle, Pfahlbau? Befestigung?	Dolmen, Ganggrab, Riesenbett? Stein oder Erdhügel? Flachgrab?	Leichenbeisetzung? (hockend od. gestreckt od. Schädelgrab?) Partielle oder totale Verbrennung? Mit Beigabe von Thierknochen?		

Summe der Funde:	a. Seen:	Mooren:	Acker:	Haide:	Wald:	Ansiedelngn.:	Höhln.:	Pfahlbtn.:
	Befstg.:	Dolmen etc.	Hügelgr.:	Flachgr.:	Skeletgr.:	Gr. m. p. Vbr.	tot. V.:	Unbest.:

Total-Summe d. Funde:	a. Seen:	Mooren:	Acker:	Haide:	Wald:	Ansiedelngn.:	Höhln.:	Pfahlbtn.:
	Befstg.:	Dolmen etc.	Hügelgr.:	Flachgr.:	Skeletgr.:	Gr. m. p. Vbr.	tot. V.:	Unbest.:

1. Nummer.	2. Fundort.	3. Zeichnung.	4. Gegenstand, dessen Art, Form, Ornament und Erhaltungs-Zustand.	5. Maasse.	6. Material u. Farbe.
Laufende No. **583.** Acten-No. Inventar-No. Frühere No.	Ort: Tangermünde. Kreis: Stendal. Regierungsbezirk: Magdeburg. Land:		Schale aus braunem Thon aus vielen Stücken zusammengesetzt und teilweise ergänzt.	Hhe.: 9?. Lge.: gr. Br.: 24?. kl. Br.: ? o. Dm. 24?. m. Dm. u. Dm. ?. gr. Uf. 78,?.	Gestein: (Flint:) Metall: Thon: braun. Glas: Org. Subst.:
Laufende No. **584.** Acten-No. Inventar-No. Frühere No.	Ort: Tangermünde. Kreis: Regierungsbezirk: Land:		Napf aus braunem Thon, sehr roh gearbeitet und zum grossen Teil ergänzt.	Hhe.: 7?. Lge.: gr. Br.: 11. kl. Br.: ? o. Dm. 11. m. Dm. u. Dm. 7. gr. Uf. 355.	Gestein: (Flint:) Metall: Thon: braun. Glas: Org. Subst.:
Laufende No. **585.** Acten-No. Inventar-No. Frühere No.	Ort: Tangermünde. Kreis: Regierungsbezirk: Land:		Kleines einhenkliges Gefäss aus braunem Thon.	Hhe.: 8. Lge.: gr. Br.: ~~5~~ 9 kl. Br.: 5? o. Dm. m. Dm. 8?. u. Dm. 5?. gr. Uf. 32.	Gestein: (Flint:) Metall: Thon: braun. Glas: Org. Subst.:
Laufende No. **586.** Acten-No. Inventar-No. Frühere No.	Ort: Tangermünde. Kreis: Regierungsbezirk: Land:		Ein kleines sehr defectes Gefäss aus braunem Thon. Ausserdem zahlreiche Scherben von verschiedenen andern Gefässen.	Hhe.: Lge.: gr. Br.: kl. Br.: o. Dm. m. Dm. u. Dm. gr. Uf.	Gestein: (Flint:) Metall: Thon: braun. Glas: Org. Subst.:
Laufende No. **587.** Acten-No. Inventar-No. Frühere No.	Ort: Tangermünde. Kreis: Regierungsbezirk: Land:		Eiserne Nadel mit den Fragmenten eines runden Bronzeknopfes. Gürtelhaken und Ringe von Eisen, Fragmente von 2 Ohrringen u. eine blaue Glasperle. Alles aus einer Urne.	Hhe.: Lge.: gr. Br.: kl. Br.: o. Dm. m. Dm. u. Dm. gr. Uf.	Gestein: (Flint:) Metall: Eisen, Bronz. Thon: Glas: blau. Org. Subst.:
Laufende No. **588.** Acten-No. Inventar-No. Frühere No.	Ort: Tangermünde. Kreis: Regierungsbezirk: Land:		Vier kleine eiserne Ringe.	Hhe.: Lge.: gr. Br.: kl. Br.: o. Dm. m. Dm. 4. u. Dm. gr. Uf.	Gestein: (Flint:) Metall: Eisen. Thon: Glas: Org. Subst.:
Laufende No. **589.** Acten-No. Inventar-No. Frühere No.	Ort: Tangermünde. Kreis: Regierungsbezirk: Land:		Eiserne Nadel, die Spitze fehlt.	Hhe.: Lge.: 10,4. gr. Br.: kl. Br.: o. Dm. m. Dm. u. Dm. gr. Uf.	Gestein: (Flint:) Metall: Eisen. Thon: Glas: Org. Subst.:

Summe d. Gegenst.:	a. Stein: / Thon:	(Flint: Glas:	) Bronze: Bernst.:	Eisen: Holz:	Br. u. E.: Horn:	Gold: Knochen:	Silber: Elfenbn.:	Elktr.: Muschln.:
Total-Summe d. Gegenst.:	a. Stein: / Thon:	(Flint: Glas:	) Bronze: Bernst.:	Eisen: Holz:	Br. u. E.: Horn:	Gold: Knochen:	Silber: Elfenbn.:	Elktr.: Muschln.:

7. Etikett-Nummer.	8. Zubehörige Funde.	9. Art der Fundstätte.		10. Bestattungsart.	11. Bemerkungen.	12. Vorbesitzer Jahr und Art der Erwerbung.
№ I. g. 583.		See oder Moor? Acker, Haide, Wald? Offene Ansiedelung, Höhle, Pfahlbau? Befestigung?	Dolmen, Ganggrab, Riesenbett? Stein oder Erdhügel? Flachgrab?	Leichenbeisetzung? (hockend od. gestreckt od. Schädelgrab?) Partielle oder totale Verbrennung? Mit Beigabe von Thierknochen?		Hartwich.
№ I. g. 584.		See oder Moor? Acker, Haide, Wald? Offene Ansiedelung, Höhle, Pfahlbau? Befestigung?	Dolmen, Ganggrab, Riesenbett? Stein oder Erdhügel? Flachgrab?	Leichenbeisetzung? (hockend od. gestreckt od. Schädelgrab?) Partielle oder totale Verbrennung? Mit Beigabe von Thierknochen?		
№ I. g. 585.		See oder Moor? Acker, Haide, Wald? Offene Ansiedelung, Höhle, Pfahlbau? Befestigung?	Dolmen, Ganggrab, Riesenbett? Stein oder Erdhügel? Flachgrab?	Leichenbeisetzung? (hockend od. gestreckt od. Schädelgrab?) Partielle oder totale Verbrennung? Mit Beigabe von Thierknochen?		
№ I. g. 586.		See oder Moor? Acker, Haide, Wald? Offene Ansiedelung, Höhle, Pfahlbau? Befestigung?	Dolmen, Ganggrab, Riesenbett? Stein oder Erdhügel? Flachgrab?	Leichenbeisetzung? (hockend od. gestreckt od. Schädelgrab?) Partielle oder totale Verbrennung? Mit Beigabe von Thierknochen?		
№ I. g. 587.		See oder Moor? Acker, Haide, Wald? Offene Ansiedelung, Höhle, Pfahlbau? Befestigung?	Dolmen, Ganggrab, Riesenbett? Stein oder Erdhügel? Flachgrab?	Leichenbeisetzung? (hockend od. gestreckt od. Schädelgrab?) Partielle oder totale Verbrennung? Mit Beigabe von Thierknochen?		
№ I. g. 588.		See oder Moor? Acker, Haide, Wald? Offene Ansiedelung, Höhle, Pfahlbau? Befestigung?	Dolmen, Ganggrab, Riesenbett? Stein oder Erdhügel? Flachgrab?	Leichenbeisetzung? (hockend od. gestreckt od. Schädelgrab?) Partielle oder totale Verbrennung? Mit Beigabe von Thierknochen?		
№ I. g. 589.		See oder Moor? Acker, Haide, Wald? Offene Ansiedelung, Höhle, Pfahlbau? Befestigung?	Dolmen, Ganggrab, Riesenbett? Stein oder Erdhügel? Flachgrab?	Leichenbeisetzung? (hockend od. gestreckt od. Schädelgrab?) Partielle oder totale Verbrennung? Mit Beigabe von Thierknochen?		

Summe der Funde:	a. Seen: / Befstg.:	Mooren: Dolmen etc.	Acker: Hügelgr.:	Haide: Flachgr.:	Wald: Skeletgr.:	Ansiedelngn.: Gr. m. p. Vbr.	Höhln.: tot. V.:	Pfahlbtn.: Unbest.:
Total-summe d. Funde:	a. Seen: / Befstg.:	Mooren: Dolmen etc.	Acker: Hügelgr.:	Haide: Flachgr.:	Wald: Skeletgr.:	Ansiedelngn.: Gr. m. p. Vbr.	Höhln.: tot. V.:	Pfahlbtn.: Unbest.:

1. Nummer.	2. Fundort.	3. Zeichnung.	4. Gegenstand, dessen Art, Form, Ornament und Erhaltungs-Zustand.	5. Maasse.	6. Material u. Farbe.
Laufende No. 590. Acten-No. Inventar-No. Frühere No.	Ort: Tangermünde. Kreis: Stendal. Regierungsbezirk: Magdeburg. Land:		Vier kleine Hunderzähne am Halse eines Skelets gefunden, zum Aufziehen an den Wurzeln durchbohrt.	Hhe.: Lge.: 4. gr. Br.: kl. Br.: o. Dm. m. Dm. u. Dm. gr. Uf.	Gestein: (Flint:) Metall: Thon: Glas: Org. Subst.: Zähne.
Laufende No. 591. Acten-No. Inventar-No. Frühere No.	Ort: Tangermünde. Kreis: Regierungsbezirk: Land:		Knochenpfriemen.	Hhe.: Lge.: 12. gr. Br.: kl. Br.: o. Dm. m. Dm. u. Dm. gr. Uf.	Gestein: (Flint:) Metall: Thon: Glas: Org. Subst.: Knochen.
Laufende No. 592. Acten-No. Inventar-No. Frühere No.	Ort: Tangermünde. Kreis: Regierungsbezirk: Land:	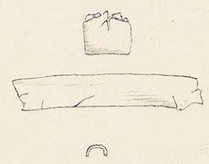	Drei Bronzeplatten, Fragmente, und Bruchstück eines kleinen Ringes von Bronze.	Hhe.: Lge.: gr. Br.: kl. Br.: o. Dm. m. Dm. u. Dm. gr. Uf.	Gestein: (Flint:) Metall: Bronz. Thon: Glas: Org. Subst.:
Laufende No. 593. Acten-No. 4.85. Inventar-No. I. 16.85. Frühere No.	Ort: Schmerkendorf. Kreis: Liebenwerda. Regierungsbezirk: Merseburg. Land:	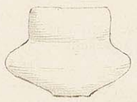	Gefäss aus bräunlichem Thon ohne Verzierung, stark ausgebaucht.	Hhe.: 10,6. Lge.: gr. Br.: 15. kl. Br.: 6. o. Dm. 9. m. Dm. u. Dm. 6. gr. Uf. 15,2.	Gestein: (Flint:) Metall: Thon: bräunl. Glas: Org. Subst.:
Laufende No. 594. Acten-No. Inventar-No. Frühere No.	Ort: Schmerkendorf. Kreis: Regierungsbezirk: Land:		Kleines zweihenkliges Gefäss aus grauem Thon, ziemlich roh gearbeitet, ein Henkel und am Rande etwas ergänzt.	Hhe.: 6,2. Lge.: gr. Br.: 7,8. kl. Br.: 3,7. o. Dm. 6,6. m. Dm. u. Dm. 3,7. gr. Uf. 2,5.	Gestein: (Flint:) Metall: Thon: grau. Glas: Org. Subst.:
Laufende No. 595. Acten-No. Inventar-No. Frühere No.	Ort: Schmerkendorf. Kreis: Regierungsbezirk: Land:		Schale aus bräunlichem Thon.	Hhe.: 5,4. Lge.: gr. Br.: 12. kl. Br.: 5,5. o. Dm. 12. m. Dm. u. Dm. 5,5. gr. Uf. 3,8.	Gestein: (Flint:) Metall: Thon: bräunlich. Glas: Org. Subst.:
Laufende No. 596. Acten-No. 116.85. Inventar-No. I. 23.85. Frühere No.	Ort: Schmerkendorf. Kreis: Regierungsbezirk: Land:		Zweihenklige Buckelurne aus bräunlichem Thon, oben defect.	Hhe.: 11,8. Lge.: gr. Br.: 19,5. kl. Br.: 7,2. o. Dm. m. Dm. u. Dm. 7,2. gr. Uf. 5,2.	Gestein: (Flint:) Metall: Thon: bräunlich Glas: Org. Subst.:

Summe d. Gegenst.:	a. Stein:	(Flint:	) Bronze:	Eisen:	Br. u. E.:	Gold:	Silber:	Elktr.:
	Thon:	Glas:	Bernst.:	Holz:	Horn:	Knochen:	Elfenbn.:	Muschln.:

Total-Summe d. Gegenst.:	a. Stein:	(Flint:	) Bronze:	Eisen:	Br. u. E.:	Gold:	Silber:	Elktr.:
	Thon:	Glas:	Bernst.:	Holz:	Horn:	Knochen:	Elfenbn.:	Muschln.:

7. Etikett-Nummer.	8. Zubehörige Funde.	9. Art der Fundstätte.		10. Bestattungsart.	11. Bemerkungen.	12. Vorbesitzer Jahr und Art der Erwerbung.
№ I. g. 590.		See oder Moor? Acker, Haide, Wald? Offene Ansiedelung, Höhle, Pfahlbau? Befestigung?	Dolmen, Ganggrab, Riesenbett? Stein oder Erdhügel? Flachgrab?	Leichenbeisetzung? (hockend od. gestreckt od. Schädelgrab?) Partielle oder totale Verbrennung? Mit Beigabe von Thierknochen?		Hartwich.
№ I. g. 591.		See oder Moor? Acker, Haide, Wald? Offene Ansiedelung, Höhle, Pfahlbau? Befestigung?	Dolmen, Ganggrab, Riesenbett? Stein oder Erdhügel? Flachgrab?	Leichenbeisetzung? (hockend od. gestreckt od. Schädelgrab?) Partielle oder totale Verbrennung? Mit Beigabe von Thierknochen?		
№ I. g. 592.		See oder Moor? Acker, Haide, Wald? Offene Ansiedelung, Höhle, Pfahlbau? Befestigung?	Dolmen, Ganggrab, Riesenbett? Stein oder Erdhügel? Flachgrab?	Leichenbeisetzung? (hockend od. gestreckt od. Schädelgrab?) Partielle oder totale Verbrennung? Mit Beigabe von Thierknochen?		
№ I. g. 593.		See oder Moor? Acker, Haide, Wald? Offene Ansiedelung, Höhle, Pfahlbau? Befestigung?	Dolmen, Ganggrab, Riesenbett? Stein oder Erdhügel? Flachgrab?	Leichenbeisetzung? (hockend od. gestreckt od. Schädelgrab?) Partielle oder totale Verbrennung? Mit Beigabe von Thierknochen?	Kaskin Halle	Kr. Rittergutsbesitzer Schroth in Schmerkendorf. Geschenk. E. J. II. 1. 85.
№ I. g. 594.		See oder Moor? Acker, Haide, Wald? Offene Ansiedelung, Höhle, Pfahlbau? Befestigung?	Dolmen, Ganggrab, Riesenbett? Stein oder Erdhügel? Flachgrab?	Leichenbeisetzung? (hockend od. gestreckt od. Schädelgrab?) Partielle oder totale Verbrennung? Mit Beigabe von Thierknochen?	Halle	
№ I. g. 595.		See oder Moor? Acker, Haide, Wald? Offene Ansiedelung, Höhle, Pfahlbau? Befestigung?	Dolmen, Ganggrab, Riesenbett? Stein oder Erdhügel? Flachgrab?	Leichenbeisetzung? (hockend od. gestreckt od. Schädelgrab?) Partielle oder totale Verbrennung? Mit Beigabe von Thierknochen?	Halle	1769 vol, E. J. II. 26.85.
№ I. g. 596.		See oder Moor? Acker, Haide, Wald? Offene Ansiedelung, Höhle, Pfahlbau? Befestigung?	Dolmen, Ganggrab, Riesenbett? Stein oder Erdhügel? Flachgrab?	Leichenbeisetzung? (hockend od. gestreckt od. Schädelgrab?) Partielle oder totale Verbrennung? Mit Beigabe von Thierknochen?	Halle	1577 vol,

Summe der Funde:	a. Seen:	Mooren:	Acker:	Haide:	Wald:	Ansiedelngn.:	Höhln.:	Pfahlbtn.:
	Befstg.:	Dolmen etc.	Hügelgr.:	Flachgr.:	Skeletgr.:	Gr. m. p. Vbr.	tot. V.:	Unbest.:

Total-Summe d. Funde:	a. Seen:	Mooren:	Acker:	Haide:	Wald:	Ansiedelngn.:	Höhln.:	Pfahlbtn.:
	Befstg.:	Dolmen etc.	Hügelgr.:	Flachgr.:	Skeletgr.:	Gr. m. p. Vbr.	tot. V.:	Unbest.:

1. Nummer.	2. Fundort.	3. Zeichnung.	4. Gegenstand, dessen Art, Form, Ornament und Erhaltungs-Zustand.	5. Maasse.	6. Material u. Farbe.
Laufende No. 597. Acten-No. Inventar-No. Frühere No.	Ort: Schmerkendrf. Kreis: Liebenwerda. Regierungsbezirk: Merseburg. Land:		Gefäss aus bräunlichem Thon.	Hhe.: 17,6. Lge.: gr. Br.: 12,5. kl. Br.: 8. o. Dm. 11. m. Dm. u. Dm. 8. gr. Uf. 38,4.	Gestein: (Flint:) Metall: Thon: bräunl. Glas: Org. Subst.:
Laufende No. 598. Acten-No. Inventar-No. Frühere No.	Ort: Schmerkendrf. Kreis: Regierungsbezirk: Land:		Kleines Gefäss aus bräunlichem Thon, zum Teil ergänzt.	Hhe.: 6,5. Lge.: gr. Br.: 10,3. kl. Br.: o. Dm. 87. m. Dm. u. Dm. gr. Uf. 3,5.	Gestein: (Flint:) Metall: Thon: bräunlich. Glas: Org. Subst.:
Laufende No. 599. Acten-No. 206.88. Inventar-No. I. 20.88. Frühere No.	Ort: Unseburg. Kreis: Wanzleben. Regierungsbezirk: Magdeburg. Land:		Urne aus dunkelgrauem Thon, roh gearbeitet, oben etwas defect.	Hhe.: 24. Lge.: gr. Br.: 23,5. kl. Br.: 14,2. o. Dm. m. Dm. u. Dm. gr. Uf. 71.	Gestein: (Flint:) Metall: Thon: Dunkelgrau Glas: Org. Subst.:
Laufende No. 600. Acten-No. Inventar-No. Frühere No.	Ort: Unseburg. Kreis: Regierungsbezirk: Land:	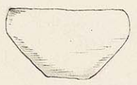	Gefäss aus dunkelgrauem Thon, sehr roh gearbeitet, aussen ungeglättet.	Hhe.: 12. Lge.: gr. Br.: 20,5. kl. Br.: 10,2. o. Dm. 18,8. m. Dm. u. Dm. 10,2. gr. Uf. 64.	Gestein: (Flint:) Metall: Thon: Dunkelgrau Glas: Org. Subst.:
Laufende No. 601. Acten-No. Inventar-No. Frühere No.	Ort: Unseburg. Kreis: Regierungsbezirk: Land:		Schale aus dunkelgrauem Thon mit einem Henkel. b. Bodenstück eines Gefässes.	Hhe.: 7. Lge.: gr. Br.: 17. kl. Br.: 7,6. o. Dm. 19. m. Dm. u. Dm. 7,6. gr. Uf. 60.	Gestein: (Flint:) Metall: Thon: Dunkelgrau. Glas: Org. Subst.:
Laufende No. 602. Acten-No. 777.87. Inventar-No. I. 103.87. Frühere No.	Ort: Kalbe a. Milde. Kreis: Salzwedel. Regierungsbezirk: Magdeburg. Land:	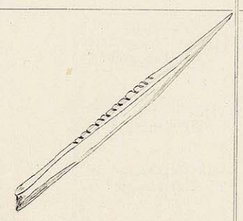	Lange auf einer Seite gezahnte Pfeilspitze von Knochen.	Hhe.: Lge.: 15,4. gr. Br.: 11. kl. Br.: o. Dm. m. Dm. u. Dm. gr. Uf.	Gestein: (Flint:) Metall: Thon: Glas: Org. Subst.: Knochen.
Laufende No. 603. Acten-No. 58.88. Inventar-No. I. 7.88. Frühere No. 1.	Ort: Lossa. Kreis: Eckartsberga. Regierungsbezirk: Merseburg. Land:	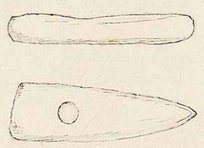	Durchbohrter Steinhammer.	Hhe.: Lge.: 16. gr. Br.: 6,2. kl. Br.: o. Dm. m. Dm. u. Dm. gr. Uf.	Gestein: (Flint:) Metall: Thon: Glas: Org. Subst.:

Summe d. Gegenst.:	a. Stein:	(Flint:	) Bronze:	Eisen:	Br. u. E.:	Gold:	Silber:	Elktr.:
	Thon:	Glas:	Bernst.:	Holz:	Horn:	Knochen:	Elfenbn.:	Muschln.:
Total-Summe d. Gegenst.:	a. Stein:	(Flint:	) Bronze:	Eisen:	Br. u. E.:	Gold:	Silber:	Elktr.:
	Thon:	Glas:	Bernst.:	Holz:	Horn:	Knochen:	Elfenbn.:	Muschln.:

7. Etikett-Nummer.	8. Zubehörige Funde.	9. Art der Fundstätte.		10. Bestattungsart.	11. Bemerkungen.	12. Vorbesitzer Jahr und Art der Erwerbung.
№ I. g. 597.		See oder Moor? Acker, Haide, Wald? Offene Ansiedelung, Höhle, Pfahlbau? Befestigung?	Dolmen, Ganggrab, Riesenbett? Stein oder Erdhügel? Flachgrab?	Leichenbeisetzung? (hockend od. gestreckt od. Schädelgrab?) Partielle oder totale Verbrennung? Mit Beigabe von Thierknochen?	Koski Halle	Schroth. Geschenk. E. J. II. 26. 85.
№ I. g. 598.		See oder Moor? Acker, Haide, Wald? Offene Ansiedelung, Höhle, Pfahlbau? Befestigung?	Dolmen, Ganggrab, Riesenbett? Stein oder Erdhügel? Flachgrab?	Leichenbeisetzung? (hockend od. gestreckt od. Schädelgrab?) Partielle oder totale Verbrennung? Mit Beigabe von Thierknochen?	Halle	
№ I. g. 599.		See oder Moor? Acker, Haide, Wald? Offene Ansiedelung, Höhle, Pfahlbau? Befestigung?	Dolmen, Ganggrab, Riesenbett? Stein oder Erdhügel? Flachgrab?	Leichenbeisetzung? (hockend od. gestreckt od. Schädelgrab?) Partielle oder totale Verbrennung? Mit Beigabe von Thierknochen?		Hr. Ortsvorsteher Schulze in Unseburg. Geschenk. E. J. II. 38. 88.
№ I. g. 600.		See oder Moor? Acker, Haide, Wald? Offene Ansiedelung, Höhle, Pfahlbau? Befestigung?	Dolmen, Ganggrab, Riesenbett? Stein oder Erdhügel? Flachgrab?	Leichenbeisetzung? (hockend od. gestreckt od. Schädelgrab?) Partielle oder totale Verbrennung? Mit Beigabe von Thierknochen?		
№ I. g. 601.		See oder Moor? Acker, Haide, Wald? Offene Ansiedelung, Höhle, Pfahlbau? Befestigung?	Dolmen, Ganggrab, Riesenbett? Stein oder Erdhügel? Flachgrab?	Leichenbeisetzung? (hockend od. gestreckt od. Schädelgrab?) Partielle oder totale Verbrennung? Mit Beigabe von Thierknochen?		
№ I. g. 602.		See oder Moor? Acker, Haide, Wald? Offene Ansiedelung, Höhle, Pfahlbau? Befestigung?	Dolmen, Ganggrab, Riesenbett? Stein oder Erdhügel? Flachgrab?	Leichenbeisetzung? (hockend od. gestreckt od. Schädelgrab?) Partielle oder totale Verbrennung? Mit Beigabe von Thierknochen?		Hr. Geheimrat R. Virchow. Geschenk. E. J. II. 179. 87.
№ I. g. 603.		See oder Moor? Acker, Haide, Wald? Offene Ansiedelung, Höhle, Pfahlbau? Befestigung?	Dolmen, Ganggrab, Riesenbett? Stein oder Erdhügel? Flachgrab?	Leichenbeisetzung? (hockend od. gestreckt od. Schädelgrab?) Partielle oder totale Verbrennung? Mit Beigabe von Thierknochen?	Halle	Hr. Carl Offrem. Apolda. E. J. II. 16. 88.

Summe der Funde:	a. Seen:	Mooren:	Acker:	Haide:	Wald:	Ansiedelngn.:	Höhln.:	Pfahlbtn.:
	Befstg.:	Dolmen etc.	Hügelgr.:	Flachgr.:	Skeletgr.:	Gr. m. p. Vbr.	tot. V.:	Unbest.:
Total-Summe d. Funde:	a. Seen:	Mooren:	Acker:	Haide:	Wald:	Ansiedelngn.:	Höhln.:	Pfahlbtn.:
	Befstg.:	Dolmen etc.	Hügelgr.:	Flachgr.:	Skeletgr.:	Gr. m. p. Vbr.	tot. V.:	Unbest.:

1. Nummer.	2. Fundort.	3. Zeichnung.	4. Gegenstand, dessen Art, Form, Ornament und Erhaltungs-Zustand.	5. Maasse.	6. Material u. Farbe.
Laufende No. 604. Acten-No. 58. 88. Inventar-No. II. 7. 88. Frühere No. 2.	Ort: Lossa. Kreis: Eckartsberga. Regierungsbezirk: Merseburg. Land:	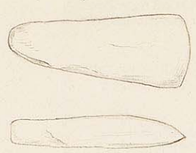	Steinbeil, am Bahnende nur wenig bearbeitet.	Hhe.: Lge.: 11,5. gr. Br.: 5,1. kl. Br.: o. Dm. m. Dm. u. Dm. gr. Uf.	Gestein: Schiefer (Flint:) Metall: Thon: Glas: Org. Subst.:
Laufende No. 605. Acten-No. Inventar-No. Frühere No. 3.	Ort: Lossa. Kreis: Regierungsbezirk: Land:		Kleines Steinbeil, ziemlich scharfkantig und gut geglättet.	Hhe.: Lge.: 9,6. gr. Br.: 3,8. kl. Br.: o. Dm. m. Dm. u. Dm. gr. Uf.	Gestein: (Flint:) Metall: Thon: Glas: Org. Subst.:
Laufende No. 606. Acten-No. Inventar-No. Frühere No. 4	Ort: Laubach. Kreis: Eckartsberga. Regierungsbezirk: Merseburg. Land:	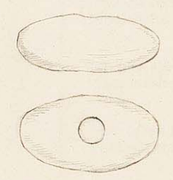	Kleiner Steinhammer von rundlicher Form, bei einem Skelet gefunden.	Hhe.: Lge.: 7,8. gr. Br.: 4,2. kl. Br.: o. Dm. m. Dm. u. Dm. gr. Uf.	Gestein: (Flint:) Metall: Thon: Glas: Org. Subst.:
Laufende No. 607. Acten-No. Inventar-No. Frühere No. 5.	Ort: Bernsdorf. Kreis: Eckartsberga. Regierungsbezirk: Land:	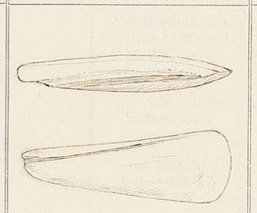	Grosses Steinbeil mit einer Spaltrinne.	Hhe.: Lge.: 24 gr. Br.: 8,2. kl. Br.: o. Dm. m. Dm. u. Dm. gr. Uf.	Gestein: (Flint:) Metall: Thon: Glas: Org. Subst.:
Laufende No. 608. Acten-No. Inventar-No. Frühere No. 6	Ort: Borgau. Kreis: Eckartsberga. Regierungsbezirk: Land:		Steinbeil, an den Schmalseiten abgerundet, an der Schneide etwas defect.	Hhe.: Lge.: 10,3. gr. Br.: 6,4. kl. Br.: o. Dm. m. Dm. u. Dm. gr. Uf.	Gestein: (Flint:) Metall: Thon: Glas: Org. Subst.:
Laufende No. 609. Acten-No. Inventar-No. Frühere No. 7.	Ort: Borgau. Kreis: Regierungsbezirk: Land:		Steinbeil, flach und schmal	Hhe.: Lge.: 12,2. gr. Br.: 3,9. kl. Br.: o. Dm. m. Dm. u. Dm. gr. Uf.	Gestein: (Flint:) Metall: Thon: Glas: Org. Subst.:
Laufende No. 610. Acten-No. Inventar-No. Frühere No. 8.	Ort: Borgau. Kreis: Regierungsbezirk: Land:		Steinbeil, sehr gut abgeglättet u. mit scharfen Kanten.	Hhe.: Lge.: 8,4 gr. Br.: 5,1. kl. Br.: o. Dm. m. Dm. u. Dm. gr. Uf.	Gestein: (Flint:) Metall: Thon: Glas: Org. Subst.:

Summe d. Gegenst.:	a. Stein:	(Flint:	) Bronze:	Eisen:	Br. u. E.:	Gold:	Silber:	Elktr.:
	Thon:	Glas:	Bernst.:	Holz:	Horn:	Knochen:	Elfenbn.:	Muschln.:

Total-Summe d. Gegenst.:	a. Stein:	(Flint:	) Bronze:	Eisen:	Br. u. E.:	Gold:	Silber:	Elktr.:
	Thon:	Glas:	Bernst.:	Holz:	Horn:	Knochen:	Elfenbn.:	Muschln.:

7. Etikett-Nummer.	8. Zubehörige Funde.	9. Art der Fundstätte.		10. Bestattungsart.	11. Bemerkungen.	12. Vorbesitzer Jahr und Art der Erwerbung.
№ I. g. 604.		See oder Moor? Acker, Haide, Wald? Offene Ansiedelung, Höhle, Pfahlbau? Befestigung?	Dolmen, Ganggrab, Riesenbett? Stein oder Erdhügel? Flachgrab?	Leichenbeisetzung? (hockend od. gestreckt od. Schädelgrab?) Partielle oder totale Verbrennung? Mit Beigabe von Thierknochen?	Kopfi Holle	C. Offrem. E. J. II. 16. 88.
№ I. g. 605.		See oder Moor? Acker, Haide, Wald? Offene Ansiedelung, Höhle, Pfahlbau? Befestigung?	Dolmen, Ganggrab, Riesenbett? Stein oder Erdhügel? Flachgrab?	Leichenbeisetzung? (hockend od. gestreckt od. Schädelgrab?) Partielle oder totale Verbrennung? Mit Beigabe von Thierknochen?	Holle	
№ I. g. 606.		See oder Moor? Acker, Haide, Wald? Offene Ansiedelung, Höhle, Pfahlbau? Befestigung?	Dolmen, Ganggrab, Riesenbett? Stein oder Erdhügel? Flachgrab?	Leichenbeisetzung? (hockend od. gestreckt od. Schädelgrab?) Partielle oder totale Verbrennung? Mit Beigabe von Thierknochen?	Holle	
№ I. g. 607.		See oder Moor? Acker, Haide, Wald? Offene Ansiedelung, Höhle, Pfahlbau? Befestigung?	Dolmen, Ganggrab, Riesenbett? Stein oder Erdhügel? Flachgrab?	Leichenbeisetzung? (hockend od. gestreckt od. Schädelgrab?) Partielle oder totale Verbrennung? Mit Beigabe von Thierknochen?	Holle	1963 vorh.
№ I. g. 608.		See oder Moor? Acker, Haide, Wald? Offene Ansiedelung, Höhle, Pfahlbau? Befestigung?	Dolmen, Ganggrab, Riesenbett? Stein oder Erdhügel? Flachgrab?	Leichenbeisetzung? (hockend od. gestreckt od. Schädelgrab?) Partielle oder totale Verbrennung? Mit Beigabe von Thierknochen?	Holle	1963 vorh.
№ I. g. 609.		See oder Moor? Acker, Haide, Wald? Offene Ansiedelung, Höhle, Pfahlbau? Befestigung?	Dolmen, Ganggrab, Riesenbett? Stein oder Erdhügel? Flachgrab?	Leichenbeisetzung? (hockend od. gestreckt od. Schädelgrab?) Partielle oder totale Verbrennung? Mit Beigabe von Thierknochen?	Holle	1964 vorh.
№ I. g 610.		See oder Moor? Acker, Haide, Wald? Offene Ansiedelung, Höhle, Pfahlbau? Befestigung?	Dolmen, Ganggrab, Riesenbett? Stein oder Erdhügel? Flachgrab?	Leichenbeisetzung? (hockend od. gestreckt od. Schädelgrab?) Partielle oder totale Verbrennung? Mit Beigabe von Thierknochen?	Holle	1963 vorh.

Summe der Funde:	a. Seen:	Mooren:	Acker:	Haide:	Wald:	Ansiedelngn.:	Höhln.:	Pfahlbtn.:
	Befstg.:	Dolmen etc.	Hügelgr.:	Flachgr.:	Skeletgr.:	Gr. m. p. Vbr.	tot. V.:	Unbest.:

Total-Summe d. Funde:	a. Seen:	Mooren:	Acker:	Haide:	Wald:	Ansiedelngn.:	Höhln.:	Pfahlbtn.:
	Befstg.:	Dolmen etc.	Hügelgr.:	Flachgr.:	Skeletgr.:	Gr. m. p. Vbr.	tot. V.:	Unbest.:

1. Nummer.	2. Fundort.	3. Zeichnung.	4. Gegenstand, dessen Art, Form, Ornament und Erhaltungs-Zustand.	5. Maasse.	6. Material u. Farbe.
Laufende No. 611. Acten-No. Inventar-No. Frühere No. 9	Ort: Borgau. Kreis: Eckartsberga. Regierungsbezirk: Merseburg. Land:		Steinbeil mit ziemlich spitz zulaufendem Bahnende, an den Kanten abgerundet.	Hhe.: Lge.: 13,9 gr. Br.: 6,2. kl. Br.: o. Dm. m. Dm. u. Dm. gr. Uf.	Gestein: (Flint:) Metall: Thon: Glas: Org. Subst.:
Laufende No. 612. Acten-No. Inventar-No. Frühere No. 10.	Ort: Borgau. Kreis: Regierungsbezirk: Land:	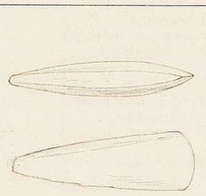	Steinbeil mit ziemlich scharf abgesetzten Kanten.	Hhe.: Lge.: 12,3 gr. Br.: 4,1. kl. Br.: o. Dm. m. Dm. u. Dm. gr. Uf.	Gestein: (Flint:) Metall: Thon: Glas: Org. Subst.:
Laufende No. 613. Acten-No. Inventar-No. Frühere No. 11.	Ort: Steinburg. Kreis: Eckartsberga. Regierungsbezirk: Land:		Steinkeil, sehr primitiv, aus einem Geröll hergestellt, nur am Bahnende und an der Schneide etwas abgeschliffen, sonst unbearbeitet.	Hhe.: Lge.: 12. gr. Br.: 4,1 kl. Br.: o. Dm. m. Dm. u. Dm. gr. Uf.	Gestein: (Flint:) Metall: Thon: Glas: Org. Subst.:
Laufende No. 614. Acten-No. Inventar-No. Frühere No. 12.	Ort: Steinburg. Kreis: Regierungsbezirk: Land:	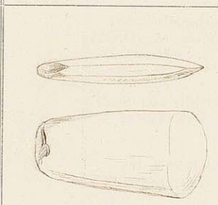	Steinbeil, überall bearbeitet.	Hhe.: Lge.: 11,1 gr. Br.: 5,5. kl. Br.: o. Dm. m. Dm. u. Dm. gr. Uf.	Gestein: (Flint:) Metall: Thon: Glas: Org. Subst.:
Laufende No. 615. Acten-No. Inventar-No. Frühere No. 13.	Ort: Steinburg. Kreis: Regierungsbezirk: Land:		Kleines Steinbeil, etwas dick, am Bahnende defect.	Hhe.: Lge.: 7,1 gr. Br.: 4,4 kl. Br.: o. Dm. m. Dm. u. Dm. gr. Uf.	Gestein: (Flint:) Metall: Thon: Glas: Org. Subst.:
Laufende No. 616. Acten-No. Inventar-No. Frühere No. 14.	Ort: Steinburg. Kreis: Regierungsbezirk: Land:		Kleines Steinbeil mit schräger Hinterseite.	Hhe.: Lge.: 5,4 gr. Br.: 5,1 kl. Br.: o. Dm. m. Dm. u. Dm. gr. Uf.	Gestein: (Flint:) Metall: Thon: Glas: Org. Subst.:
Laufende No. 617. Acten-No. Inventar-No. Frühere No. 15.	Ort: Steinburg. Kreis: Regierungsbezirk: Land:		Kleines Steinbeil.	Hhe.: Lge.: 4,4 gr. Br.: 4,2. kl. Br.: o. Dm. m. Dm. u. Dm. gr. Uf.	Gestein: (Flint:) Metall: Thon: Glas: Org. Subst.:

Summe d. Gegenst.:	a. Stein:	(Flint:	) Bronze:	Eisen:	Br. u. E.:	Gold:	Silber:	Elktr.:
	Thon:	Glas:	Bernst.:	Holz:	Horn:	Knochen:	Elfenbn.:	Muschln.:
Total-Summe d. Gegenst.:	a. Stein:	(Flint:	) Bronze:	Eisen:	Br. u. E.:	Gold:	Silber:	Elktr.:
	Thon:	Glas:	Bernst.:	Holz:	Horn:	Knochen:	Elfenbn.:	Muschln.:

7. Etikett-Nummer.	8. Zubehörige Funde.	9. Art der Fundstätte.		10. Bestattungsart.	11. Bemerkungen.	12. Vorbesitzer Jahr und Art der Erwerbung.
№ I. g. 611.		See oder Moor? Acker, Haide, Wald? Offene Ansiedelung, Höhle, Pfahlbau? Befestigung?	Dolmen, Ganggrab, Riesenbett? Stein oder Erdhügel? Flachgrab?	Leichenbeisetzung? (hockend od. gestreckt od. Schädelgrab?) Partielle oder totale Verbrennung? Mit Beigabe von Thierknochen?	Rösli Halle 1969 vork.	C. Offrem. E. V. II. 16. 88.
№ I. g. 612.		See oder Moor? Acker, Haide, Wald? Offene Ansiedelung, Höhle, Pfahlbau? Befestigung?	Dolmen, Ganggrab, Riesenbett? Stein oder Erdhügel? Flachgrab?	Leichenbeisetzung? (hockend od. gestreckt od. Schädelgrab?) Partielle oder totale Verbrennung? Mit Beigabe von Thierknochen?	Halle	1883 vorh.
№ I. g. 613.		See oder Moor? Acker, Haide, Wald? Offene Ansiedelung, Höhle, Pfahlbau? Befestigung?	Dolmen, Ganggrab, Riesenbett? Stein oder Erdhügel? Flachgrab?	Leichenbeisetzung? (hockend od. gestreckt od. Schädelgrab?) Partielle oder totale Verbrennung? Mit Beigabe von Thierknochen?	Halle	1969 vork.
№ I. g. 614.		See oder Moor? Acker, Haide, Wald? Offene Ansiedelung, Höhle, Pfahlbau? Befestigung?	Dolmen, Ganggrab, Riesenbett? Stein oder Erdhügel? Flachgrab?	Leichenbeisetzung? (hockend od. gestreckt od. Schädelgrab?) Partielle oder totale Verbrennung? Mit Beigabe von Thierknochen?	Halle	1884 vorh.
№ I. g. 615.		See oder Moor? Acker, Haide, Wald? Offene Ansiedelung, Höhle, Pfahlbau? Befestigung?	Dolmen, Ganggrab, Riesenbett? Stein oder Erdhügel? Flachgrab?	Leichenbeisetzung? (hockend od. gestreckt od. Schädelgrab?) Partielle oder totale Verbrennung? Mit Beigabe von Thierknochen?	Halle	1969 vork.
№ I. g. 616.		See oder Moor? Acker, Haide, Wald? Offene Ansiedelung, Höhle, Pfahlbau? Befestigung?	Dolmen, Ganggrab, Riesenbett? Stein oder Erdhügel? Flachgrab?	Leichenbeisetzung? (hockend od. gestreckt od. Schädelgrab?) Partielle oder totale Verbrennung? Mit Beigabe von Thierknochen?	Halle	1969 vork.
№ I. g. 617.		See oder Moor? Acker, Haide, Wald? Offene Ansiedelung, Höhle, Pfahlbau? Befestigung?	Dolmen, Ganggrab, Riesenbett? Stein oder Erdhügel? Flachgrab?	Leichenbeisetzung? (hockend od. gestreckt od. Schädelgrab?) Partielle oder totale Verbrennung? Mit Beigabe von Thierknochen?	Halle	1969 vork.

Summe der Funde:	a. Seen:	Mooren:	Acker:	Haide:	Wald:	Ansiedelngn.:	Höhln.:	Pfahlbtn.:
	Befstg.:	Dolmen etc.	Hügelgr.:	Flachgr.:	Skeletgr.:	Gr. m. p. Vbr.	tot. V.:	Unbest.:
Total-Summe d. Funde:	a. Seen:	Mooren:	Acker:	Haide:	Wald:	Ansiedelngn.:	Höhln.:	Pfahlbtn.:
	Befstg.:	Dolmen etc.	Hügelgr.:	Flachgr.:	Skeletgr.:	Gr. m. p. Vbr.	tot. V.:	Unbest.:

1. Nummer.	2. Fundort.	3. Zeichnung.	4. Gegenstand, dessen Art, Form, Ornament und Erhaltungs-Zustand.	5. Maasse.	6. Material u. Farbe.
Laufende No. G18. Acten-No. Inventar-No. Frühere No. 16	Ort: Marienthal. Kreis: Eckartsberga. Regierungsbezirk: Merseburg. Land:		Kleines Steinbeil.	Hhe.: 4 Lge.: 56. gr. Br.: 48. kl. Br.: o. Dm. m. Dm. u. Dm. gr. Uf.	Gestein: (Flint:) Metall: Thon: Glas: Org. Subst.:
Laufende No. G19. Acten-No. Inventar-No. Frühere No.	Ort: Holzhausen. Kreis: Eckartsberga. Regierungsbezirk: Land:	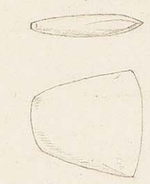	Steinbeil mit breiter Schneide.	Hhe.: Lge.: 67. gr. Br.: 56. kl. Br.: o. Dm. m. Dm. u. Dm. gr. Uf.	Gestein: (Flint:) Metall: Thon: Glas: Org. Subst.:
Laufende No. G20. Acten-No. Inventar-No. Frühere No.	Ort: Holzhausen. Kreis: Regierungsbezirk: Land:		Steinbeil mit scharfen Kanten.	Hhe.: Lge.: 76. gr. Br.: 4. kl. Br.: o. Dm. m. Dm. u. Dm. gr. Uf.	Gestein: (Flint:) Metall: Thon: Glas: Org. Subst.:
Laufende No. G21. Acten-No. Inventar-No. Frühere No.	Ort: Holzhausen Kreis: Regierungsbezirk: Land:	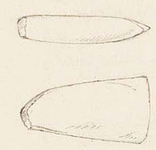	Steinbeil, am Bahnende auf einer Seite weggeschliffen.	Hhe.: Lge.: 74. gr. Br.: 42. kl. Br.: o. Dm. m. Dm. u. Dm. gr. Uf.	Gestein: (Flint:) Metall: Thon: Glas: Org. Subst.:
Laufende No. G22. Acten-No. Inventar-No. Frühere No.	Ort: Holzhausen. Kreis: Regierungsbezirk: Land:		Kleines Steinbeil, an der Schneide etwas defect.	Hhe.: Lge.: 6 gr. Br.: 38. kl. Br.: o. Dm. m. Dm. u. Dm. gr. Uf.	Gestein: (Flint:) Metall: Thon: Glas: Org. Subst.:
Laufende No. G23. Acten-No. Inventar-No. Frühere No.	Ort: Herren-Gosser- Kreis: städt. Eckartsberga. Regierungsbezirk: Land:		Kleines Steinbeil, flach, kurz u. mit breiter Schneide.	Hhe.: Lge.: 54. gr. Br.: 52 kl. Br.: o. Dm. m. Dm. u. Dm. gr. Uf.	Gestein: (Flint:) Metall: Thon: Glas: Org. Subst.:
Laufende No. G24. Acten-No. 205. 88. Inventar-No. II, 32, 88. Frühere No. 1.	Ort: Zeisdorf. Kreis: Eckartsberga. Regierungsbezirk: Land:	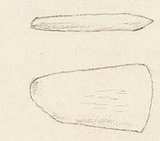	Kleines Steinbeil.	Hhe.: Lge.: 7 gr. Br.: 415 kl. Br.: o. Dm. m. Dm. u. Dm. gr. Uf.	Gestein: (Flint:) Metall: Thon: Glas: Org. Subst.:

Summe d. Gegenst.:	a. Stein:	(Flint:	) Bronze:	Eisen:	Br. u. E.:	Gold:	Silber:	Elktr.:
	Thon:	Glas:	Bernst.:	Holz:	Horn:	Knochen:	Elfenbn.:	Muschln.:
Total-Summe d. Gegenst.:	a. Stein:	(Flint:	) Bronze:	Eisen:	Br. u. E.:	Gold:	Silber:	Elktr.:
	Thon:	Glas:	Bernst.:	Holz:	Horn:	Knochen:	Elfenbn.:	Muschln.:

7. Etikett-Nummer.	8. Zubehörige Funde.	9. Art der Fundstätte.		10. Bestattungsart.	11. Bemerkungen.	12. Vorbesitzer Jahr und Art der Erwerbung.
№ I. g. G18.		See oder Moor? Acker, Haide, Wald? Offene Ansiedelung, Höhle, Pfahlbau? Befestigung?	Dolmen, Ganggrab, Riesenbett? Stein oder Erdhügel? Flachgrab?	Leichenbeisetzung? (hockend od. gestreckt od. Schädelgrab?) Partielle oder totale Verbrennung? Mit Beigabe von Thierknochen?	Kustos Halle 1969 vorh.	Offrem. I. Sendung.
№ I. g. G19.		See oder Moor? Acker, Haide, Wald? Offene Ansiedelung, Höhle, Pfahlbau? Befestigung?	Dolmen, Ganggrab, Riesenbett? Stein oder Erdhügel? Flachgrab?	Leichenbeisetzung? (hockend od. gestreckt od. Schädelgrab?) Partielle oder totale Verbrennung? Mit Beigabe von Thierknochen?	Halle 1969 vorh.	
№ I. g. G20.		See oder Moor? Acker, Haide, Wald? Offene Ansiedelung, Höhle, Pfahlbau? Befestigung?	Dolmen, Ganggrab, Riesenbett? Stein oder Erdhügel? Flachgrab?	Leichenbeisetzung? (hockend od. gestreckt od. Schädelgrab?) Partielle oder totale Verbrennung? Mit Beigabe von Thierknochen?	Halle 1969 vorh.	
№ I. g. G21.		See oder Moor? Acker, Haide, Wald? Offene Ansiedelung, Höhle, Pfahlbau? Befestigung?	Dolmen, Ganggrab, Riesenbett? Stein oder Erdhügel? Flachgrab?	Leichenbeisetzung? (hockend od. gestreckt od. Schädelgrab?) Partielle oder totale Verbrennung? Mit Beigabe von Thierknochen?	Halle 1969 vorh.	
№ I. g. G22.		See oder Moor? Acker, Haide, Wald? Offene Ansiedelung, Höhle, Pfahlbau? Befestigung?	Dolmen, Ganggrab, Riesenbett? Stein oder Erdhügel? Flachgrab?	Leichenbeisetzung? (hockend od. gestreckt od. Schädelgrab?) Partielle oder totale Verbrennung? Mit Beigabe von Thierknochen?	Halle 1969 vorh.	
№ I. g. G23.		See oder Moor? Acker, Haide, Wald? Offene Ansiedelung, Höhle, Pfahlbau? Befestigung?	Dolmen, Ganggrab, Riesenbett? Stein oder Erdhügel? Flachgrab?	Leichenbeisetzung? (hockend od. gestreckt od. Schädelgrab?) Partielle oder totale Verbrennung? Mit Beigabe von Thierknochen?	Halle	
№ I. g. G24.		See oder Moor? Acker, Haide, Wald? Offene Ansiedelung, Höhle, Pfahlbau? Befestigung?	Dolmen, Ganggrab, Riesenbett? Stein oder Erdhügel? Flachgrab?	Leichenbeisetzung? (hockend od. gestreckt od. Schädelgrab?) Partielle oder totale Verbrennung? Mit Beigabe von Thierknochen?	Halle	Offrem. E. J. II. 40. 88. III. Sendung.

Summe der Funde:	a. Seen:	Mooren:	Acker:	Haide:	Wald:	Ansiedelngn.:	Höhln.:	Pfahlbtn.:
	Befstg.:	Dolmen etc.	Hügelgr.:	Flachgr.:	Skeletgr.:	Gr. m. p. Vbr.	tot. V.:	Unbest.:
Total-Summe d. Funde:	a. Seen:	Mooren:	Acker:	Haide:	Wald:	Ansiedelngn.:	Höhln.:	Pfahlbtn.:
	Befstg.:	Dolmen etc.	Hügelgr.:	Flachgr.:	Skeletgr.:	Gr. m. p. Vbr.	tot. V.:	Unbest.:

1. Nummer.	2. Fundort.	3. Zeichnung.	4. Gegenstand, dessen Art, Form, Ornament und Erhaltungs-Zustand.	5. Maasse.	6. Material u. Farbe.
Laufende No. 625. Acten-No. 205.88. Inventar-No. I. 32.88. Frühere No. 8.	Ort: Zeisdorf. Kreis: Eckartsberga. Regierungsbezirk: Merseburg. Land:		Länglicher durchbohrter Schleifstein.	Hhe.: Lge.: 12,8 gr. Br.: 4,3 kl. Br.: o. Dm. m. Dm. u. Dm. gr. Uf.	Gestein: (Flint:) Metall: Thon: Glas: Org. Subst.:
Laufende No. 626. Acten-No. Inventar-No. Frühere No. 18.	Ort: Zeisdorf. Kreis: Regierungsbezirk: Land:		Kleines Steinbeil, an der Schneide etwas defect.	Hhe.: Lge.: 6,3 gr. Br.: 4,1 kl. Br.: o. Dm. m. Dm. u. Dm. gr. Uf.	Gestein: (Flint:) Metall: Thon: Glas: Org. Subst.:
Laufende No. 627. Acten-No. Inventar-No. Frühere No. 2.	Ort: Steinburg. Kreis: Eckartsberga. Regierungsbezirk: Land:		Steinbeil, an der Schneide glatt polirt.	Hhe.: Lge.: 8,4 gr. Br.: 5,8 kl. Br.: o. Dm. m. Dm. u. Dm. gr. Uf.	Gestein: (Flint:) Metall: Thon: Glas: Org. Subst.:
Laufende No. 628. Acten-No. Inventar-No. Frühere No. 4.	Ort: Kalbitz. Kreis: Eckartsberga. Regierungsbezirk: Land:	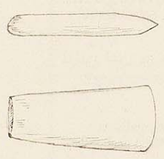	Steinbeil, hackenförmig.	Hhe.: Lge.: 9,6 gr. Br.: 4,2 kl. Br.: o. Dm. m. Dm. u. Dm. gr. Uf.	Gestein: (Flint:) Metall: Thon: Glas: Org. Subst.:
Laufende No. 629. Acten-No. Inventar-No. Frühere No. 15.	Ort: Kalbitz. Kreis: Regierungsbezirk: Land:		Steinbeil, hackenförmig und flach auch am Bahnende geschliffen.	Hhe.: Lge.: 8,9 gr. Br.: 4,6 kl. Br.: o. Dm. m. Dm. u. Dm. gr. Uf.	Gestein: (Flint:) Metall: Thon: Glas: Org. Subst.:
Laufende No. 630. Acten-No. Inventar-No. Frühere No. 17.	Ort: Kalbitz Kreis: Regierungsbezirk: Land:	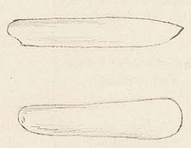	Steinheil, meisselartig, hinten defect.	Hhe.: Lge.: 12,3 gr. Br.: 3,7 kl. Br.: o. Dm. m. Dm. u. Dm. gr. Uf.	Gestein: (Flint:) Metall: Thon: Glas: Org. Subst.:
Laufende No. 631. Acten-No. Inventar-No. Frühere No. 7.	Ort: b) Wolmirstadt. Kreis: Eckartsberga. Regierungsbezirk: Land:	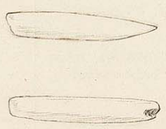	Kleiner schwarzer Meissel.	Hhe.: Lge.: 8 gr. Br.: 1,7 kl. Br.: o. Dm. m. Dm. u. Dm. gr. Uf.	Gestein: (Flint:) Metall: Thon: Glas: Org. Subst.:

Summe d. Gegenst.:	a. Stein:	(Flint:	) Bronze:	Eisen:	Br. u. E.:	Gold:	Silber:	Elktr.:
	Thon:	Glas:	Bernst.:	Holz:	Horn:	Knochen:	Elfenbn.:	Muschln.:
Total-Summe d. Gegenst.:	a. Stein:	(Flint:	) Bronze:	Eisen:	Br. u. E.:	Gold:	Silber:	Elktr.:
	Thon:	Glas:	Bernst.:	Holz:	Horn:	Knochen:	Elfenbn.:	Muschln.:

Abtheilung: I. g. Sachsen.

7. Etikett-Nummer.	8. Zubehörige Funde.	9. Art der Fundstätte.		10. Bestattungsart.	11. Bemerkungen.	12. Vorbesitzer Jahr und Art der Erwerbung.
№ I. g. 625.		See oder Moor? Acker, Haide, Wald? Offene Ansiedelung, Höhle, Pfahlbau? Befestigung?	Dolmen, Ganggrab, Riesenbett? Stein oder Erdhügel? Flachgrab?	Leichenbeisetzung? (hockend od. gestreckt od. Schädelgrab?) Partielle oder totale Verbrennung? Mit Beigabe von Thierknochen?	Karbi Halle	Offrem. E. J. II. 40. 88. III. Sendung.
№ I. g. 626.		See oder Moor? Acker, Haide, Wald? Offene Ansiedelung, Höhle, Pfahlbau? Befestigung?	Dolmen, Ganggrab, Riesenbett? Stein oder Erdhügel? Flachgrab?	Leichenbeisetzung? (hockend od. gestreckt od. Schädelgrab?) Partielle oder totale Verbrennung? Mit Beigabe von Thierknochen?	Halle	
№ I. g. 627.		See oder Moor? Acker, Haide, Wald? Offene Ansiedelung, Höhle, Pfahlbau? Befestigung?	Dolmen, Ganggrab, Riesenbett? Stein oder Erdhügel? Flachgrab?	Leichenbeisetzung? (hockend od. gestreckt od. Schädelgrab?) Partielle oder totale Verbrennung? Mit Beigabe von Thierknochen?	Halle	1969 vak.
№ I. g. 628.		See oder Moor? Acker, Haide, Wald? Offene Ansiedelung, Höhle, Pfahlbau? Befestigung?	Dolmen, Ganggrab, Riesenbett? Stein oder Erdhügel? Flachgrab?	Leichenbeisetzung? (hockend od. gestreckt od. Schädelgrab?) Partielle oder totale Verbrennung? Mit Beigabe von Thierknochen?	Halle	1969 vak.
№ I. g. 629		See oder Moor? Acker, Haide, Wald? Offene Ansiedelung, Höhle, Pfahlbau? Befestigung?	Dolmen, Ganggrab, Riesenbett? Stein oder Erdhügel? Flachgrab?	Leichenbeisetzung? (hockend od. gestreckt od. Schädelgrab?) Partielle oder totale Verbrennung? Mit Beigabe von Thierknochen?	Halle	1969 vak.
№ I. g. 630.		See oder Moor? Acker, Haide, Wald? Offene Ansiedelung, Höhle, Pfahlbau? Befestigung?	Dolmen, Ganggrab, Riesenbett? Stein oder Erdhügel? Flachgrab?	Leichenbeisetzung? (hockend od. gestreckt od. Schädelgrab?) Partielle oder totale Verbrennung? Mit Beigabe von Thierknochen?	Halle	1969 vak.
№ I. g. 631.		See oder Moor? Acker, Haide, Wald? Offene Ansiedelung, Höhle, Pfahlbau? Befestigung?	Dolmen, Ganggrab, Riesenbett? Stein oder Erdhügel? Flachgrab?	Leichenbeisetzung? (hockend od. gestreckt od. Schädelgrab?) Partielle oder totale Verbrennung? Mit Beigabe von Thierknochen?	Halle	1578 vak.

Summe der Funde:	a. Seen:	Mooren:	Acker:	Haide:	Wald:	Ansiedelngn.:	Höhln.:	Pfahlbtn.:
	Befstg.:	Dolmen etc.	Hügelgr.:	Flachgr.:	Skeletgr.:	Gr. m. p. Vbr.	tot. V.:	Unbest.:
Total-Summe d. Funde:	a. Seen:	Mooren:	Acker:	Haide:	Wald:	Ansiedelngn.:	Höhln.:	Pfahlbtn.:
	Befstg.:	Dolmen etc.	Hügelgr.:	Flachgr.:	Skeletgr.:	Gr. m. p. Vbr.	tot. V.:	Unbest.:

1. Nummer.	2. Fundort.	3. Zeichnung.	4. Gegenstand, dessen Art, Form, Ornament und Erhaltungs-Zustand.	5. Maasse.	6. Material u. Farbe.
Laufende No. 632. Acten-No. Inventar-No. Frühere No. 14.	Ort: Fleismar. Kreis: Eckartsberga. Regierungsbezirk: Merseburg. Land:	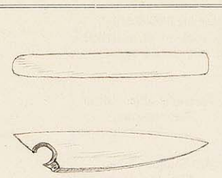	Durchbohrter Steinhammer, am Stielloch durchgebrochen.	Hhe.: Lge.: 19.3 gr. Br.: 4.5 kl. Br.: o. Dm. m. Dm. u. Dm. gr. Uf.	Gestein: (Flint:) Metall: Thon: Glas: Org. Subst.:
Laufende No. 633. Acten-No. Inventar-No. Frühere No. 24.	Ort: Bibra. Kreis: Eckartsberga. Regierungsbezirk: Land:		Steinbeil, ziemlich dick, am Bahnende defect.	Hhe.: Lge.: 9. gr. Br.: 5.7 kl. Br.: o. Dm. m. Dm. u. Dm. gr. Uf.	Gestein: (Flint:) Metall: Thon: Glas: Org. Subst.:
Laufende No. 634. Acten-No. Inventar-No. Frühere No. 23.	Ort: Wischerode. Kreis: Eckartsberga. Regierungsbezirk: Land:	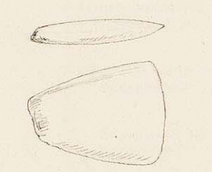	Steinbeil, aus einem sehr flachen Stein hergestellt, an den Breitseiten so nur wenig abgeschliffen.	Hhe.: Lge.: 9. gr. Br.: 6. kl. Br.: o. Dm. m. Dm. u. Dm. gr. Uf.	Gestein: (Flint:) Metall: Thon: Glas: Org. Subst.:
Laufende No. 635. Acten-No. Inventar-No. Frühere No. 10.	Ort: Frankroda. Kreis: Eckartsberga. Regierungsbezirk: Land:	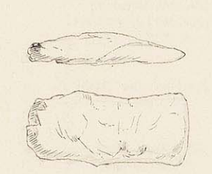	Steinbeil, nur an der Schneide etwas bearbeitet.	Hhe.: Lge.: 8.5 gr. Br.: 4.4 kl. Br.: o. Dm. m. Dm. u. Dm. gr. Uf.	Gestein: (Flint:) Metall: Thon: Glas: Org. Subst.:
Laufende No. 636. Acten-No. Inventar-No. Frühere No. 9	Ort: Memmleben. Kreis: Eckartsberga. Regierungsbezirk: Land:	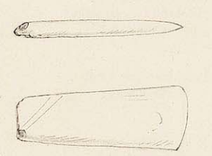	Steinbeil, sehr flach und hackenförmig.	Hhe.: Lge.: 17.4 gr. Br.: 5.2 kl. Br.: o. Dm. m. Dm. u. Dm. gr. Uf.	Gestein: (Flint:) Metall: Thon: Glas: Org. Subst.:
Laufende No. 637. Acten-No. Inventar-No. Frühere No. 12.	Ort: Bernsdorf. Kreis: Eckartsberga. Regierungsbezirk: Land:		Steinbeil, sehr flach, von derselben Form wie Nr 636.	Hhe.: Lge.: 13.3 gr. Br.: 5.4 kl. Br.: o. Dm. m. Dm. u. Dm. gr. Uf.	Gestein: (Flint:) Metall: Thon: Glas: Org. Subst.:
Laufende No. 638. Acten-No. Inventar-No. Frühere No. 11.	Ort: Allerstedt. Kreis: Eckartsberga. Regierungsbezirk: Land:		Steinbeil von derselben Form wie die vorigen.	Hhe.: Lge.: 10.3 gr. Br.: 4.2 kl. Br.: o. Dm. m. Dm. u. Dm. gr. Uf.	Gestein: (Flint:) Metall: Thon: Glas: Org. Subst.:

Summe d. Gegenst.:	a. Stein:	(Flint:	) Bronze:	Eisen:	Br. u. E.:	Gold:	Silber:	Elktr.:
	Thon:	Glas:	Bernst.:	Holz:	Horn:	Knochen:	Elfenbn.:	Muschln.:

Total-Summe d. Gegenst.:	a. Stein:	(Flint:	) Bronze:	Eisen:	Br. u. E.:	Gold:	Silber:	Elktr.:
	Thon:	Glas:	Bernst.:	Holz:	Horn:	Knochen:	Elfenbn.:	Muschln.:

7. Etikett-Nummer.	8. Zubehörige Funde.	9. Art der Fundstätte.		10. Bestattungsart.	11. Bemerkungen.	12. Vorbesitzer Jahr und Art der Erwerbung.
№ I. g. 632.		See oder Moor? Acker, Haide, Wald? Offene Ansiedelung, Höhle, Pfahlbau? Befestigung?	Dolmen, Ganggrab, Riesenbett? Stein oder Erdhügel? Flachgrab?	Leichenbeisetzung? (hockend od. gestreckt od. Schädelgrab?) Partielle oder totale Verbrennung? Mit Beigabe von Thierknochen?	Karsch Halle	Offrem. 1963 vorh.
№ I. g. 633.		See oder Moor? Acker, Haide, Wald? Offene Ansiedelung, Höhle, Pfahlbau? Befestigung?	Dolmen, Ganggrab, Riesenbett? Stein oder Erdhügel? Flachgrab?	Leichenbeisetzung? (hockend od. gestreckt od. Schädelgrab?) Partielle oder totale Verbrennung? Mit Beigabe von Thierknochen?	Halle	
№ I. g. 634.		See oder Moor? Acker, Haide, Wald? Offene Ansiedelung, Höhle, Pfahlbau? Befestigung?	Dolmen, Ganggrab, Riesenbett? Stein oder Erdhügel? Flachgrab?	Leichenbeisetzung? (hockend od. gestreckt od. Schädelgrab?) Partielle oder totale Verbrennung? Mit Beigabe von Thierknochen?	Halle	1969 vorh.
№ I. g. 635.		See oder Moor? Acker, Haide, Wald? Offene Ansiedelung, Höhle, Pfahlbau? Befestigung?	Dolmen, Ganggrab, Riesenbett? Stein oder Erdhügel? Flachgrab?	Leichenbeisetzung? (hockend od. gestreckt od. Schädelgrab?) Partielle oder totale Verbrennung? Mit Beigabe von Thierknochen?	Halle	1969 vorh.
№ I. g. 636.		See oder Moor? Acker, Haide, Wald? Offene Ansiedelung, Höhle, Pfahlbau? Befestigung?	Dolmen, Ganggrab, Riesenbett? Stein oder Erdhügel? Flachgrab?	Leichenbeisetzung? (hockend od. gestreckt od. Schädelgrab?) Partielle oder totale Verbrennung? Mit Beigabe von Thierknochen?	Halle	1969 vorh.
№ I. g. 637.		See oder Moor? Acker, Haide, Wald? Offene Ansiedelung, Höhle, Pfahlbau? Befestigung?	Dolmen, Ganggrab, Riesenbett? Stein oder Erdhügel? Flachgrab?	Leichenbeisetzung? (hockend od. gestreckt od. Schädelgrab?) Partielle oder totale Verbrennung? Mit Beigabe von Thierknochen?	Halle	1963 vorh.
№ I. g. 638.		See oder Moor? Acker, Haide, Wald? Offene Ansiedelung, Höhle, Pfahlbau? Befestigung?	Dolmen, Ganggrab, Riesenbett? Stein oder Erdhügel? Flachgrab?	Leichenbeisetzung? (hockend od. gestreckt od. Schädelgrab?) Partielle oder totale Verbrennung? Mit Beigabe von Thierknochen?	Halle	1969 vorh.

Summe der Funde:	a. Seen:	Mooren:	Acker:	Haide:	Wald:	Ansiedelngn.:	Höhln.:	Pfahlbtn.:
	Befstg.:	Dolmen etc.	Hügelgr.:	Flachgr.:	Skeletgr.:	Gr. m. p. Vbr.	tot. V.:	Unbest.:

Total-Summe d. Funde:	a. Seen:	Mooren:	Acker:	Haide:	Wald:	Ansiedelngn.:	Höhln.:	Pfahlbtn.:
	Befstg.:	Dolmen etc.	Hügelgr.:	Flachgr.:	Skeletgr.:	Gr. m. p. Vbr.	tot. V.:	Unbest.:

1. Nummer.	2. Fundort.	3. Zeichnung.	4. Gegenstand, dessen Art, Form, Ornament und Erhaltungs-Zustand.	5. Maasse.	6. Material u. Farbe.
Laufende No. 639. Acten-No. Inventar-No. Frühere No. 22.	Ort: Saubach. Kreis: Eckartsberga. Regierungsbezirk: Merseburg. Land:		Steinbeil, hackenförmig, ziemlich flach.	Hhe.: Lge.: 145. gr. Br.: 67. kl. Br.: o. Dm. m. Dm. u. Dm. gr. Uf.	Gestein: (Flint:) Metall: Thon: Glas: Org. Subst.:
Laufende No. 640. Acten-No. Inventar-No. Frühere No. 5.	Ort: Eckartsberga. Kreis: Eckartsberga. Regierungsbezirk: Land:	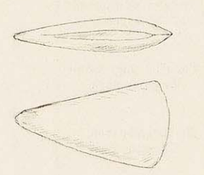	Kleines Steinbeil, am Bahnende ziemlich spitz zulaufend.	Hhe.: Lge.: 86. gr. Br.: 49. kl. Br.: o. Dm. m. Dm. u. Dm. gr. Uf.	Gestein: (Flint:) Metall: Thon: Glas: Org. Subst.:
Laufende No. 641. Acten-No. Inventar-No. Frühere No. 3.	Ort: Gross-Wangen. Kreis: Auerfurt. Regierungsbezirk: Merseburg. Land:	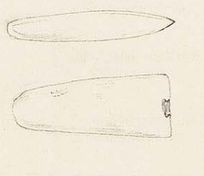	Schwarzes Steinbeil, an der Schneide etwas defect.	Hhe.: Lge.: 122. gr. Br.: 54. kl. Br.: o. Dm. m. Dm. u. Dm. gr. Uf.	Gestein: Kieselschiefer. (Flint:) Metall: Thon: Glas: Org. Subst.:
Laufende No. 642. Acten-No. Inventar-No. Frühere No. 20.	Ort: Albersroda. Kreis: Auerfurt. Regierungsbezirk: Land:	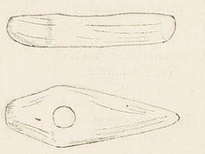	Durchbohrter schwarzer Steinhammer facettirt.	Hhe.: Lge.: 134. gr. Br.: 51. kl. Br.: o. Dm. m. Dm. u. Dm. gr. Uf.	Gestein: Kieselschf. (Flint:) Metall: Thon: Glas: Org. Subst.:
Laufende No. 643. Acten-No. Inventar-No. Frühere No. 6.	Ort: Steigra. Kreis: Auerfurt. Regierungsbezirk: Land:	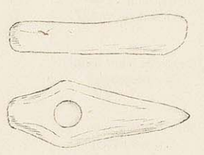	Durchbohrter grauer Steinhammer.	Hhe.: Lge.: 138. gr. Br.: 48. kl. Br.: o. Dm. m. Dm. u. Dm. gr. Uf.	Gestein: (Flint:) Metall: Thon: Glas: Org. Subst.:
Laufende No. 644. Acten-No. Inventar-No. Frühere No. 21.	Ort: Steigra. Kreis: Regierungsbezirk: Land:	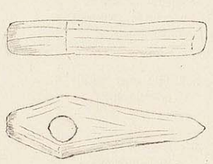	Durchbohrter schwarzer Steinhammer, facettirt.	Hhe.: Lge.: 152. gr. Br.: 46. kl. Br.: o. Dm. m. Dm. u. Dm. gr. Uf.	Gestein: K. Sch. (Flint:) Metall: Thon: Glas: Org. Subst.:
Laufende No. 645. Acten-No. Inventar-No. Frühere No. 19.	Ort: Steigra. Kreis: Regierungsbezirk: Land:	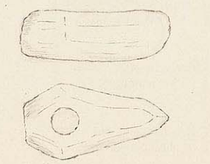	Kleiner schwarzer durchbohrter Steinhammer.	Hhe.: Lge.: 93. gr. Br.: 43. kl. Br.: o. Dm. m. Dm. u. Dm. gr. Uf.	Gestein: K. Sch. (Flint:) Metall: Thon: Glas: Org. Subst.:

Summe d. Gegenst.:	a. Stein:	(Flint:	) Bronze:	Eisen:	Br. u. E.:	Gold:	Silber:	Elktr.:
	Thon:	Glas:	Bernst.:	Holz:	Horn:	Knochen:	Elfenbn.:	Muschln.:

Total-Summe d. Gegenst.:	a. Stein:	(Flint:	) Bronze:	Eisen:	Br. u. E.:	Gold:	Silber:	Elktr.:
	Thon:	Glas:	Bernst.:	Holz:	Horn:	Knochen:	Elfenbn.:	Muschln.:

7. Etikett-Nummer.	8. Zubehörige Funde.	9. Art der Fundstätte.		10. Bestattungsart.	11. Bemerkungen.	12. Vorbesitzer Jahr und Art der Erwerbung.
№ I. g. 639.		See oder Moor? Acker, Haide, Wald? Offene Ansiedelung, Höhle, Pfahlbau? Befestigung?	Dolmen, Ganggrab, Riesenbett? Stein oder Erdhügel? Flachgrab?	Leichenbeisetzung? (hockend od. gestreckt od. Schädelgrab?) Partielle oder totale Verbrennung? Mit Beigabe von Thierknochen?	Karlshälle	
№ I. g. 640.		See oder Moor? Acker, Haide, Wald? Offene Ansiedelung, Höhle, Pfahlbau? Befestigung?	Dolmen, Ganggrab, Riesenbett? Stein oder Erdhügel? Flachgrab?	Leichenbeisetzung? (hockend od. gestreckt od. Schädelgrab?) Partielle oder totale Verbrennung? Mit Beigabe von Thierknochen?	Halle	
№ I. g. 641.		See oder Moor? Acker, Haide, Wald? Offene Ansiedelung, Höhle, Pfahlbau? Befestigung?	Dolmen, Ganggrab, Riesenbett? Stein oder Erdhügel? Flachgrab?	Leichenbeisetzung? (hockend od. gestreckt od. Schädelgrab?) Partielle oder totale Verbrennung? Mit Beigabe von Thierknochen?	Karlshälle	
№ I. g. 642.		See oder Moor? Acker, Haide, Wald? Offene Ansiedelung, Höhle, Pfahlbau? Befestigung?	Dolmen, Ganggrab, Riesenbett? Stein oder Erdhügel? Flachgrab?	Leichenbeisetzung? (hockend od. gestreckt od. Schädelgrab?) Partielle oder totale Verbrennung? Mit Beigabe von Thierknochen?	Halle	1969 vork.
№ I. g. 643.		See oder Moor? Acker, Haide, Wald? Offene Ansiedelung, Höhle, Pfahlbau? Befestigung?	Dolmen, Ganggrab, Riesenbett? Stein oder Erdhügel? Flachgrab?	Leichenbeisetzung? (hockend od. gestreckt od. Schädelgrab?) Partielle oder totale Verbrennung? Mit Beigabe von Thierknochen?	Halle	1969 vork.
№ I. g. 644.		See oder Moor? Acker, Haide, Wald? Offene Ansiedelung, Höhle, Pfahlbau? Befestigung?	Dolmen, Ganggrab, Riesenbett? Stein oder Erdhügel? Flachgrab?	Leichenbeisetzung? (hockend od. gestreckt od. Schädelgrab?) Partielle oder totale Verbrennung? Mit Beigabe von Thierknochen?	Halle	1969 vork.
№ I. g. 645.		See oder Moor? Acker, Haide, Wald? Offene Ansiedelung, Höhle, Pfahlbau? Befestigung?	Dolmen, Ganggrab, Riesenbett? Stein oder Erdhügel? Flachgrab?	Leichenbeisetzung? (hockend od. gestreckt od. Schädelgrab?) Partielle oder totale Verbrennung? Mit Beigabe von Thierknochen?	Halle	1969 vork.

Summe der Funde:	a. Seen:	Mooren:	Acker:	Haide:	Wald:	Ansiedelngn.:	Höhln.:	Pfahlbtn.:
	Befstg.:	Dolmen etc.	Hügelgr.:	Flachgr.:	Skeletgr.:	Gr. m. p. Vbr.	tot. V.:	Unbest.:

Total-Summe d. Funde:	a. Seen:	Mooren:	Acker:	Haide:	Wald:	Ansiedelngn.:	Höhln.:	Pfahlbtn.:
	Befstg.:	Dolmen etc.	Hügelgr.:	Flachgr.:	Skeletgr.:	Gr. m. p. Vbr.	tot. V.:	Unbest.:

1. Nummer.	2. Fundort.	3. Zeichnung.	4. Gegenstand, dessen Art, Form, Ornament und Erhaltungs-Zustand.	5. Maasse.	6. Material u. Farbe.
Laufende No. 646. Acten-No. 344. 88. Inventar-No. 62.88 Frühere No.	Ort: Albersroda. Kreis: Querfurt. Regierungsbezirk: Merseburg. Land:	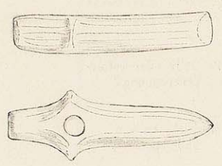	Sehr schöner durchbohrter Steinhammer mit scharf abgesetzten Facettirungen.	Hhe.: Lge.: 19,2. gr. Br.: 6,5. kl. Br.: o. Dm. m. Dm. u. Dm. gr. Uf.	Gestein: (Flint:) Metall: Thon: Glas: Org. Subst.:
Laufende No. 647. Acten-No. Inventar-No. Frühere No.	Ort: Rehhausen. Kreis: Naumburg. Regierungsbezirk: Merseburg. Land:	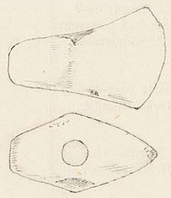	Durchbohrter Steinhammer mit sehr kurzer Schneide, an einzelnen Stellen etwas abgestossen.	Hhe.: Lge.: 10. gr. Br.: 6,4. kl. Br.: o. Dm. m. Dm. u. Dm. gr. Uf.	Gestein: (Flint:) Metall: Thon: Glas: Org. Subst.:
Laufende No. 648. Acten-No. Inventar-No. Frühere No.	Ort: Zechwar. Kreis: Naumburg. Regierungsbezirk: Land:	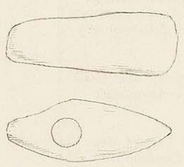	Durchbohrter schwarzer Steinhammer.	Hhe.: Lge.: 9,9. gr. Br.: 4,5. kl. Br.: o. Dm. m. Dm. u. Dm. gr. Uf.	Gestein: (Flint:) Metall: Thon: Glas: Org. Subst.:
Laufende No. 649. Acten-No. Inventar-No. Frühere No.	Ort: Spielberg. Kreis: Naumburg. Regierungsbezirk: Land:	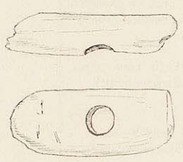	Bruchstück eines grossen durchbohrten Steinhammers mit schräg eingebohrtem Stillloch.	Hhe.: Lge.: 13. gr. Br.: 6,9. kl. Br.: o. Dm. m. Dm. u. Dm. gr. Uf.	Gestein: (Flint:) Metall: Thon: Glas: Org. Subst.:
Laufende No. 650. Acten-No. Inventar-No. Frühere No.	Ort: Nied. Möllern. Kreis: Naumburg. Regierungsbezirk: Land:	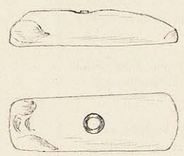	Steingerät mit angefangener Durchbohrung, als Reiber benutzt.	Hhe.: Lge.: 11,3. gr. Br.: 4,6. kl. Br.: o. Dm. m. Dm. u. Dm. gr. Uf.	Gestein: (Flint:) Metall: Thon: Glas: Org. Subst.:
Laufende No. 651. Acten-No. Inventar-No. Frühere No.	Ort: Nied. Möllern. Kreis: Regierungsbezirk: Land:	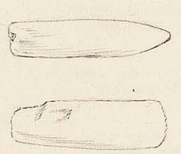	Kleiner Keil, an mehreren Stellen abgestossen.	Hhe.: Lge.: 9,8. gr. Br.: 3,4. kl. Br.: o. Dm. m. Dm. u. Dm. gr. Uf.	Gestein: (Flint:) Metall: Thon: Glas: Org. Subst.:
Laufende No. 652. Acten-No. Inventar-No. Frühere No.	Ort: Hassenhausen. Kreis: Naumburg. Regierungsbezirk: Land:		Kreibstein, an zwei Seiten abgenutzt.	Hhe.: Lge.: 8. gr. Br.: 7,2. kl. Br.: o. Dm. m. Dm. u. Dm. gr. Uf.	Gestein: (Flint:) Metall: Thon: Glas: Org. Subst.:

Summe d. Gegenst.:	a. Stein:	(Flint:	) Bronze:	Eisen:	Br. u. E.:	Gold:	Silber:	Elktr.:
	Thon:	Glas:	Bernst.:	Holz:	Horn:	Knochen:	Elfenbn.:	Muschln.:
Total-Summe d. Gegenst.:	a. Stein:	(Flint:	) Bronze:	Eisen:	Br. u. E.:	Gold:	Silber:	Elktr.:
	Thon:	Glas:	Bernst.:	Holz:	Horn:	Knochen:	Elfenbn.:	Muschln.:

7. Etikett-Nummer.	8. Zubehörige Funde.	9. Art der Fundstätte.		10. Bestattungsart.	11. Bemerkungen.	12. Vorbesitzer Jahr und Art der Erwerbung.
№ I. g. 646.		See oder Moor? Acker, Haide, Wald? Offene Ansiedelung, Höhle, Pfahlbau? Befestigung?	Dolmen, Ganggrab, Riesenbett? Stein oder Erdhügel? Flachgrab?	Leichenbeisetzung? (hockend od. gestreckt od. Schädelgrab?) Partielle oder totale Verbrennung? Mit Beigabe von Thierknochen?	Halle	Offrem. E. J. II. 64.88. IV Sendung. 1969 vork,
№ I. g. 647.		See oder Moor? Acker, Haide, Wald? Offene Ansiedelung, Höhle, Pfahlbau? Befestigung?	Dolmen, Ganggrab, Riesenbett? Stein oder Erdhügel? Flachgrab?	Leichenbeisetzung? (hockend od. gestreckt od. Schädelgrab?) Partielle oder totale Verbrennung? Mit Beigabe von Thierknochen?	Kustos Halle	1969 vork,
№ I. g. 648.		See oder Moor? Acker, Haide, Wald? Offene Ansiedelung, Höhle, Pfahlbau? Befestigung?	Dolmen, Ganggrab, Riesenbett? Stein oder Erdhügel? Flachgrab?	Leichenbeisetzung? (hockend od. gestreckt od. Schädelgrab?) Partielle oder totale Verbrennung? Mit Beigabe von Thierknochen?	Halle	1969 vork.
№ I. g. 649		See oder Moor? Acker, Haide, Wald? Offene Ansiedelung, Höhle, Pfahlbau? Befestigung?	Dolmen, Ganggrab, Riesenbett? Stein oder Erdhügel? Flachgrab?	Leichenbeisetzung? (hockend od. gestreckt od. Schädelgrab?) Partielle oder totale Verbrennung? Mit Beigabe von Thierknochen?	Halle	1969 vork,
№ I. g. 650.		See oder Moor? Acker, Haide, Wald? Offene Ansiedelung, Höhle, Pfahlbau? Befestigung?	Dolmen, Ganggrab, Riesenbett? Stein oder Erdhügel? Flachgrab?	Leichenbeisetzung? (hockend od. gestreckt od. Schädelgrab?) Partielle oder totale Verbrennung? Mit Beigabe von Thierknochen?	Halle	1970 vork,
№ I. g. 651.		See oder Moor? Acker, Haide, Wald? Offene Ansiedelung, Höhle, Pfahlbau? Befestigung?	Dolmen, Ganggrab, Riesenbett? Stein oder Erdhügel? Flachgrab?	Leichenbeisetzung? (hockend od. gestreckt od. Schädelgrab?) Partielle oder totale Verbrennung? Mit Beigabe von Thierknochen?	Halle	1970 vork,
№ I. g. 652.		See oder Moor? Acker, Haide, Wald? Offene Ansiedelung, Höhle, Pfahlbau? Befestigung?	Dolmen, Ganggrab, Riesenbett? Stein oder Erdhügel? Flachgrab?	Leichenbeisetzung? (hockend od. gestreckt od. Schädelgrab?) Partielle oder totale Verbrennung? Mit Beigabe von Thierknochen?	Halle	

Summe der Funde:	a. Seen:	Mooren:	Acker:	Haide:	Wald:	Ansiedelngn.:	Höhln.:	Pfahlbtn.:
	Befstg.:	Dolmen etc.	Hügelgr.:	Flachgr.:	Skeletgr.:	Gr. m. p. Vbr.	tot. V.:	Unbest.:
Total-Summe d. Funde:	a. Seen:	Mooren:	Acker:	Haide:	Wald:	Ansiedelngn.:	Höhln.:	Pfahlbtn.:
	Befstg.:	Dolmen etc.	Hügelgr.:	Flachgr.:	Skeletgr.:	Gr. m. p. Vbr.	tot. V.:	Unbest.:

1. Nummer.	2. Fundort.	3. Zeichnung.	4. Gegenstand, dessen Art, Form, Ornament und Erhaltungs-Zustand.	5. Maasse.	6. Material u. Farbe.
Laufende No. 653. Acten-No. Inventar-No. I 32, 88 Frühere No.	Ort: Wenndorf. Kreis: Naumburg. Regierungsbezirk: Merseburg. Land:	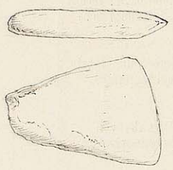	Steinbeil mit breiter etwas schräger Schneide.	Hhe.: Lge.: 8. gr.Br.: 76. kl.Br.: o.Dm. m.Dm. u.Dm. gr.Uf.	Gestein: (Flint:) Metall: Thon: Glas: Org. Subst.:
Laufende No. 654. Acten-No. 468. 88. Inventar-No. I. 60. 88. Frühere No.	Ort: Arneburg. Kreis: Stendal. Regierungsbezirk: Magdeburg. Land:		Kleine Bronze-Fibel mit kurzem Bügel und langem Fuss.	Hhe.: Lge.: 2,9 gr.Br.: 2,2 kl.Br.: o.Dm. m.Dm. u.Dm. gr.Uf.	Gestein: (Flint:) Metall: Br. Thon: Glas: Org. Subst.:
Laufende No. 655. Acten-No. Inventar-No. Frühere No.	Ort: Arneburg. Kreis: Regierungsbezirk: Land:		Nadel von Bronze mit ausgeschliffenem näpfchenförmigem Kopf, in einer Steinpackung mit den Scherben Nr. I. g. 656 zus. gefunden.	Hhe.: Lge.: 9,5 gr.Br.: kl.Br.: o.Dm. m.Dm. u.Dm. gr.Uf.	Gestein: (Flint:) Metall: Br. Thon: Glas: Org.Subst.:
Laufende No. 656. Acten-No. Inventar-No. Frühere No.	Ort: Arneburg. Kreis: Regierungsbezirk: Land:		Thonscherben von verschiedenen zerbrochenen Gefässen.	Hhe.: Lge.: gr.Br.: kl.Br.: o.Dm. m.Dm. u.Dm. gr.Uf.	Gestein: (Flint:) Metall: Thon: braun. Glas: Org.Subst.:
Laufende No. 657. Acten-No. Inventar-No. Frühere No.	Ort: Bürs. Kreis: Jerichow II. Regierungsbezirk: Magdeburg. Land:	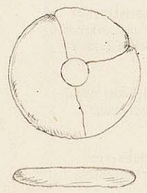	Netzsenker, in drei Stücke zerbrochen.	Hhe.: Lge.: gr.Br.: 10,2. kl.Br.: o.Dm. m.Dm. u.Dm. gr.Uf.	Gestein: (Flint:) Metall: Thon: gelb. Glas: Org.Subst.:
Laufende No. 658. Acten-No. 462, 518. 88. Inventar-No. I. 84. 88. Frühere No.	Ort: Susigke Kreis: Calbe. Regierungsbezirk: Magdeburg. Land:		Scheibenförmige Fibel von Bronze, der Dorn fehlt.	Hhe.: Lge.: gr.Br.: 4,3 kl.Br.: o.Dm. m.Dm. u.Dm. gr.Uf.	Gestein: (Flint:) Metall: Br. Thon: Glas: Org.Subst.:
Laufende No. 659. Acten-No. 5, 251, 167. 88. Inventar-No. I. 19. 88. Frühere No.	Ort: Trücheln. Kreis: Querfurt. Regierungsbezirk: Merseburg. Land:		Thonscherben mit und ohne Ornament.	Hhe.: Lge.: gr.Br.: kl.Br.: o.Dm. m.Dm. u.Dm. gr.Uf.	Gestein: (Flint:) Metall: Thon: Glas: Org.Subst.:

7. Etikett-Nummer.	8. Zubehörige Funde.	9. Art der Fundstätte.		10. Bestattungsart.	11. Bemerkungen.	12. Vorbesitzer Jahr und Art der Erwerbung.
№ I. g. 653.		See oder Moor? Acker, Haide, Wald? Offene Ansiedelung, Höhle, Pfahlbau? Befestigung?	Dolmen, Ganggrab, Riesenbett? Stein oder Erdhügel? Flachgrab?	Leichenbeisetzung? (hockend od. gestreckt od. Schädelgrab?) Partielle oder totale Verbrennung? Mit Beigabe von Thierknochen?	Karlshalle 136 Fund.	Offrem.
№ I. g. 654.		See oder Moor? Acker, Haide, Wald? Offene Ansiedelung, Höhle, Pfahlbau? Befestigung?	Dolmen, Ganggrab, Riesenbett? Stein oder Erdhügel? Flachgrab?	Leichenbeisetzung? (hockend od. gestreckt od. Schädelgrab?) Partielle oder totale Verbrennung? Mit Beigabe von Thierknochen?	In der Urne I. g. 551 gefunden.	Hr. Prediger Kluge in Arneburg. Geschenk. E. 3. II. 90. 88.
№ I. g. 655.		See oder Moor? Acker, Haide, Wald? Offene Ansiedelung, Höhle, Pfahlbau? Befestigung?	Dolmen, Ganggrab, Riesenbett? Stein oder Erdhügel? Flachgrab?	Leichenbeisetzung? (hockend od. gestreckt od. Schädelgrab?) Partielle oder totale Verbrennung? Mit Beigabe von Thierknochen?		
№ I. g. 656.		See oder Moor? Acker, Haide, Wald? Offene Ansiedelung, Höhle, Pfahlbau? Befestigung?	Dolmen, Ganggrab, Riesenbett? Stein oder Erdhügel? Flachgrab?	Leichenbeisetzung? (hockend od. gestreckt od. Schädelgrab?) Partielle oder totale Verbrennung? Mit Beigabe von Thierknochen?		
№ I. g. 657.		See oder Moor? Acker, Haide, Wald? Offene Ansiedelung, Höhle, Pfahlbau? Befestigung?	Dolmen, Ganggrab, Riesenbett? Stein oder Erdhügel? Flachgrab?	Leichenbeisetzung? (hockend od. gestreckt od. Schädelgrab?) Partielle oder totale Verbrennung? Mit Beigabe von Thierknochen?	Halle	
№ I. g. 658.		See oder Moor? Acker, Haide, Wald? Offene Ansiedelung, Höhle, Pfahlbau? Befestigung?	Dolmen, Ganggrab, Riesenbett? Stein oder Erdhügel? Flachgrab?	Leichenbeisetzung? (hockend od. gestreckt od. Schädelgrab?) Partielle oder totale Verbrennung? Mit Beigabe von Thierknochen?	West-Berlin	Hr. Heine in Susigke. E. 3. II. 103. 88.
№ I. g. 659.		See oder Moor? Acker, Haide, Wald? Offene Ansiedelung, Höhle, Pfahlbau? Befestigung?	Dolmen, Ganggrab, Riesenbett? Stein oder Erdhügel? Flachgrab?	Leichenbeisetzung? (hockend od. gestreckt od. Schädelgrab?) Partielle oder totale Verbrennung? Mit Beigabe von Thierknochen?	Halle	Kgl. Eisenbahn-Betriebsamt Erfurt. E. 3. II. 184. 87.

Summe d. Gegenst.:	a. Stein:	(Flint:	) Bronze:	Eisen:	Br. u. E.:	Gold:	Silber:	Elktr.:	
	Thon:	Glas:	Bernst.:	Holz:	Horn:	Knochen:	Elfenbn.:	Muschln.:	
Total-Summe d. Gegenst.:	a. Stein:	(Flint:	) Bronze:	Eisen:	Br. u. E.:	Gold:	Silber:	Elktr.:	
	Thon:	Glas:	Bernst.:	Holz:	Horn:	Knochen:	Elfenbn.:	Muschln.:	

Summe der Funde:	a. Seen:	Mooren:	Acker:	Haide:	Wald:	Ansiedelngn.:	Höhln.:	Pfahlbtn.:	
	Befstg.:	Dolmen etc.	Hügelgr.:	Flachgr.:	Skeletgr.:	Gr. m. p. Vbr.	tot. V.:	Unbest.:	
Total-Summe d. Funde:	a. Seen:	Mooren:	Acker:	Haide:	Wald:	Ansiedelngn.:	Höhln.:	Pfahlbtn.:	
	Befstg.:	Dolmen etc.	Hügelgr.:	Flachgr.:	Skeletgr.:	Gr. m. p. Vbr.	tot. V.:	Unbest.:	

1. Nummer.	2. Fundort.	3. Zeichnung.	4. Gegenstand, dessen Art, Form, Ornament und Erhaltungs-Zustand.	5. Maasse.	6. Material u. Farbe.
Laufende No. 660. Acten-No. 844.88. Inventar-No. I. 109.88. Frühere No.	Ort: Krumpa. Kreis: Querfurt. Regierungsbezirk: Merseburg. Land:		Schwarzes Steinbeil.	Hhe.: Lge.: 10,7 gr. Br.: 4,8, kl. Br.: o. Dm. m. Dm. u. Dm. gr. Uf.	Gestein: Kieselschiefer (Flint:) Metall: Thon: Glas: Org. Subst.:
Laufende No. 661. Acten-No. 661.88. Inventar-No. I. 80.88. Frühere No.	Ort: Mühlbeck. Kreis: Bitterfeld. Regierungsbezirk: Merseburg. Land:	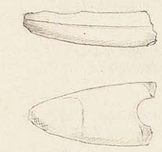	Bruchstück eines durchbohrten Steinhammers.	Hhe.: Lge.: 8, gr. Br.: 4,7 kl. Br.: o. Dm. m. Dm. u. Dm. gr. Uf.	Gestein: (Flint:) Metall: Thon: Glas: Org. Subst.:
Laufende No. 662. Acten-No. 840.88. Inventar-No. I. 110.88. Frühere No.	Ort: Mühlbeck Kreis: Regierungsbezirk: Land:		Urne aus braunem Thon, mit flachen Furchen verziert.	Hhe.: 17,7 Lge.: gr. Br.: 25, kl. Br.: o. Dm. 20,5 m. Dm. 25, u. Dm. 8,5 gr. Uf. 7,5.	Gestein: (Flint:) Metall: Thon: braun. Glas: Org. Subst.:
Laufende No. 663. Acten-No. 810.88. Inventar-No. I. 115.88. Frühere No.	Ort: Glesien. Kreis: Delitzsch. Regierungsbezirk: Merseburg. Land:	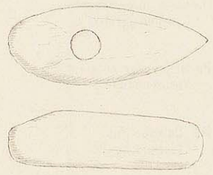	Grosser durchbohrter Steinhammer, bei einem Skelet gefunden.	Hhe.: Lge.: 16,6. gr. Br.: 6,9. kl. Br.: o. Dm. m. Dm. u. Dm. gr. Uf.	Gestein: (Flint:) Metall: Thon: Glas: Org. Subst.:
Laufende No. 664. Acten-No. Inventar-No. Frühere No.	Ort: Glesien. Kreis: Regierungsbezirk: Land:		Schwarzer facettirter durchbohrter Steinhammer.	Hhe.: Lge.: 15, gr. Br.: 4,4 kl. Br.: o. Dm. m. Dm. u. Dm. gr. Uf.	Gestein: Kieselschiefer (Flint:) Metall: Thon: Glas: Org. Subst.:
Laufende No. 665. Acten-No. Inventar-No. Frühere No.	Ort: Glesien. Kreis: Regierungsbezirk: Land:	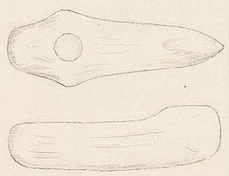	Durchbohrter Steinhammer, an der Schneide breiter, als am Bahnende.	Hhe.: Lge.: 13,7 gr. Br.: 5,1 kl. Br.: o. Dm. m. Dm. u. Dm. gr. Uf.	Gestein: (Flint:) Metall: Thon: Glas: Org. Subst.:
Laufende No. 666. Acten-No. Inventar-No. Frühere No.	Ort: Glesien. Kreis: Regierungsbezirk: Land:		Schmales flaches Steinbeil.	Hhe.: Lge.: 18,2. gr. Br.: 4,2. kl. Br.: o. Dm. m. Dm. u. Dm. gr. Uf.	Gestein: (Flint:) Metall: Thon: Glas: Org. Subst.:

Summe d. Gegenst.:	a. Stein:	(Flint:	) Bronze:	Eisen:	Br. u. E.:	Gold:	Silber:	Elktr.:
	Thon:	Glas:	Bernst.:	Holz:	Horn:	Knochen:	Elfenbn.:	Muschln.:
Total-Summe d. Gegenst.:	a. Stein:	(Flint:	) Bronze:	Eisen:	Br. u. E.:	Gold:	Silber:	Elktr.:
	Thon:	Glas:	Bernst.:	Holz:	Horn:	Knochen:	Elfenbn.:	Muschln.:

7. Etikett-Nummer.	8. Zubehörige Funde.	9. Art der Fundstätte.		10. Bestattungsart.	11. Bemerkungen.	12. Vorbesitzer Jahr und Art der Erwerbung.
№ I. g. 660.		See oder Moor? Acker, Haide, Wald? Offene Ansiedelung, Höhle, Pfahlbau? Befestigung?	Dolmen, Ganggrab, Riesenbett? Stein oder Erdhügel? Flachgrab?	Leichenbeisetzung? (hockend od. gestreckt od. Schädelgrab?) Partielle oder totale Verbrennung? Mit Beigabe von Thierknochen?	Halle	Hr. Ortsvorsteher Gründorf. Geschenk. E. J. II. 198.88. 1963 vorh.
№ I. g. 661.		See oder Moor? Acker, Haide, Wald? Offene Ansiedelung, Höhle, Pfahlbau? Befestigung?	Dolmen, Ganggrab, Riesenbett? Stein oder Erdhügel? Flachgrab?	Leichenbeisetzung? (hockend od. gestreckt od. Schädelgrab?) Partielle oder totale Verbrennung? Mit Beigabe von Thierknochen?	Karte Halle	Hr. Oberförster Brecher in Löcheritz. Geschenk. E. J. II. 142.88.
№ I. g. 662.		See oder Moor? Acker, Haide, Wald? Offene Ansiedelung, Höhle, Pfahlbau? Befestigung?	Dolmen, Ganggrab, Riesenbett? Stein oder Erdhügel? Flachgrab?	Leichenbeisetzung? (hockend od. gestreckt od. Schädelgrab?) Partielle oder totale Verbrennung? Mit Beigabe von Thierknochen?	Karte Halle	E. J. II. 196.88.
№ I. g. 663.		See oder Moor? Acker, Haide, Wald? Offene Ansiedelung, Höhle, Pfahlbau? Befestigung?	Dolmen, Ganggrab, Riesenbett? Stein oder Erdhügel? Flachgrab?	Leichenbeisetzung? (hockend od. gestreckt od. Schädelgrab?) Partielle oder totale Verbrennung? Mit Beigabe von Thierknochen?	Halle	Hr. Lehrer Vater Skenditzsch. E. J. II. 187.88.
№ I. g. 664.		See oder Moor? Acker, Haide, Wald? Offene Ansiedelung, Höhle, Pfahlbau? Befestigung?	Dolmen, Ganggrab, Riesenbett? Stein oder Erdhügel? Flachgrab?	Leichenbeisetzung? (hockend od. gestreckt od. Schädelgrab?) Partielle oder totale Verbrennung? Mit Beigabe von Thierknochen?	Halle	
№ I. g. 665.		See oder Moor? Acker, Haide, Wald? Offene Ansiedelung, Höhle, Pfahlbau? Befestigung?	Dolmen, Ganggrab, Riesenbett? Stein oder Erdhügel? Flachgrab?	Leichenbeisetzung? (hockend od. gestreckt od. Schädelgrab?) Partielle oder totale Verbrennung? Mit Beigabe von Thierknochen?	Halle	
№ I. g. 666.		See oder Moor? Acker, Haide, Wald? Offene Ansiedelung, Höhle, Pfahlbau? Befestigung?	Dolmen, Ganggrab, Riesenbett? Stein oder Erdhügel? Flachgrab?	Leichenbeisetzung? (hockend od. gestreckt od. Schädelgrab?) Partielle oder totale Verbrennung? Mit Beigabe von Thierknochen?	Halle	

Summe der Funde:	a. Seen:	Mooren:	Acker:	Haide:	Wald:	Ansiedelngn.:	Höhln.:	Pfahlbtn.:
	Befstg.:	Dolmen etc.	Hügelgr.:	Flachgr.:	Skeletgr.:	Gr. m. p. Vbr.	tot. V.:	Unbest.:
Total-Summe d. Funde:	a. Seen:	Mooren:	Acker:	Haide:	Wald:	Ansiedelngn.:	Höhln.:	Pfahlbtn.:
	Befstg.:	Dolmen etc.	Hügelgr.:	Flachgr.:	Skeletgr.:	Gr. m. p. Vbr.	tot. V.:	Unbest.:

1. Nummer.	2. Fundort.	3. Zeichnung.	4. Gegenstand, dessen Art, Form, Ornament und Erhaltungs-Zustand.	5. Maasse.	6. Material u. Farbe.
Laufende No. **667.** Acten-No. Inventar-No. Frühere No.	Ort: Giesien. Kreis: Kr. Delitzsch. Regierungsbezirk: Merseburg. Land:	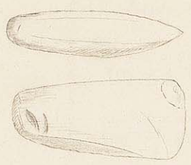	Steinbeil, gut geglättet, an der Schneide etwas defect.	Hhe.: Lge.: 97 gr. Br.: 48. kl. Br.: o. Dm. m. Dm. u. Dm. gr. Uf.	Gestein: (Flint:) Metall: Thon: Glas: Org. Subst.:
Laufende No. **668.** Acten-No. Inventar-No. Frühere No.	Ort: Freiroda. Kreis: Delitzsch. Regierungsbezirk: Land:		Langer schmaler Steinhammer mit unvollendeter Durchbohrung.	Hhe.: Lge.: 208. gr. Br.: 47. kl. Br.: o. Dm. m. Dm. u. Dm. gr. Uf.	Gestein: (Flint:) Metall: Thon: Glas: Org. Subst.:
Laufende No. **669.** Acten-No. Inventar-No. Frühere No.	Ort: Freiroda. Kreis: Regierungsbezirk: Land:		Langer schmaler Steinkeil, überall poliert.	Hhe.: Lge.: 25. gr. Br.: 47. kl. Br.: o. Dm. m. Dm. u. Dm. gr. Uf.	Gestein: (Flint:) Metall: Thon: Glas: Org. Subst.:
Laufende No. **670.** Acten-No. Inventar-No. Frühere No.	Ort: Freiroda. Kreis: Regierungsbezirk: Land:	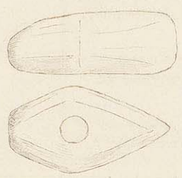	Kleiner durchbohrter facettirter Steinhammer.	Hhe.: Lge.: 107. gr. Br.: 56. kl. Br.: o. Dm. m. Dm. u. Dm. gr. Uf.	Gestein: (Flint:) Metall: Thon: Glas: Org. Subst.:
Laufende No. **671.** Acten-No. Inventar-No. I. 115. 99 Frühere No.	Ort: Schkeuditz. Kreis: Merseburg. Regierungsbezirk: Land:		Knochen-Pfriemen, aus zwei Stücken zusammen gesetzt.	Hhe.: Lge.: 91. gr. Br.: kl. Br.: o. Dm. m. Dm. u. Dm. gr. Uf.	Gestein: (Flint:) Metall: Thon: Glas: Org. Subst.: Knochen
Laufende No. **672.** Acten-No. Inventar-No. II. 115. 99 Frühere No.	Ort: Schkeuditz Kreis: Regierungsbezirk: Land:		Zwei Geweihstücke eins vorn zugespitzt	Hhe.: Lge.: gr. Br.: kl. Br.: o. Dm. m. Dm. u. Dm. gr. Uf.	Gestein: (Flint:) Metall: Thon: Glas: Org. Subst.:
Laufende No. **673.** Acten-No. 866. 88. Inventar-No. II. 104. 88. Frühere No.	Ort: Stendal. Kreis: Stendal. Regierungsbezirk: Magdeburg. Land:	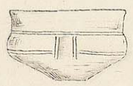	Flache Urne aus dunkelgrauem Thon.	Hhe.: 10,4 Lge.: gr. Br.: 21,5 kl. Br.: 7 o. Dm. 18,5 m. Dm. u. Dm. 7. gr. Uf.	Gestein: (Flint:) Metall: Thon: Dunkelgrau Glas: Org. Subst.:

Summe d. Gegenst.:	a. Stein:	(Flint:	) Bronze:	Eisen:	Br. u. E.:	Gold:	Silber:	Elktr.:
	Thon:	Glas:	Bernst.:	Holz:	Horn:	Knochen:	Elfenbn.:	Muschln.:
Total-Summe d. Gegenst.:	a. Stein:	(Flint:	) Bronze:	Eisen:	Br. u. E.:	Gold:	Silber:	Elktr.:
	Thon:	Glas:	Bernst.:	Holz:	Horn:	Knochen:	Elfenbn.:	Muschln.:

7. Etikett-Nummer.	8. Zubehörige Funde.	9. Art der Fundstätte.		10. Bestattungsart.	11. Bemerkungen.	12. Vorbesitzer Jahr und Art der Erwerbung.
№ I. g. 667.		See oder Moor? Acker, Haide, Wald? Offene Ansiedelung, Höhle, Pfahlbau? Befestigung?	Dolmen, Ganggrab, Riesenbett? Stein oder Erdhügel? Flachgrab?	Leichenbeisetzung? (hockend od. gestreckt od. Schädelgrab?) Partielle oder totale Verbrennung? Mit Beigabe von Thierknochen?	Kathi Halle	Vater.
№ I. g. 668.		See oder Moor? Acker, Haide, Wald? Offene Ansiedelung, Höhle, Pfahlbau? Befestigung?	Dolmen, Ganggrab, Riesenbett? Stein oder Erdhügel? Flachgrab?	Leichenbeisetzung? (hockend od. gestreckt od. Schädelgrab?) Partielle oder totale Verbrennung? Mit Beigabe von Thierknochen?	Nr. I. g. 668 u. 669 und noch zwei andere verloren gegangene Steingeräte 15 Fuss tief zusammen in weissem Sande gefunden. Halle	
№ I. g. 669.		See oder Moor? Acker, Haide, Wald? Offene Ansiedelung, Höhle, Pfahlbau? Befestigung?	Dolmen, Ganggrab, Riesenbett? Stein oder Erdhügel? Flachgrab?	Leichenbeisetzung? (hockend od. gestreckt od. Schädelgrab?) Partielle oder totale Verbrennung? Mit Beigabe von Thierknochen?	Halle	1770 cal.
№ I. g. 670.		See oder Moor? Acker, Haide, Wald? Offene Ansiedelung, Höhle, Pfahlbau? Befestigung?	Dolmen, Ganggrab, Riesenbett? Stein oder Erdhügel? Flachgrab?	Leichenbeisetzung? (hockend od. gestreckt od. Schädelgrab?) Partielle oder totale Verbrennung? Mit Beigabe von Thierknochen?	Halle	
№ I. g. 671.		See oder Moor? Acker, Haide, Wald? Offene Ansiedelung, Höhle, Pfahlbau? Befestigung?	Dolmen, Ganggrab, Riesenbett? Stein oder Erdhügel? Flachgrab?	Leichenbeisetzung? (hockend od. gestreckt od. Schädelgrab?) Partielle oder totale Verbrennung? Mit Beigabe von Thierknochen?	Nr. 671 u. 672. a-b auf dem Försterberge gefunden. Kathi Halle	
№ I. g. 672.		See oder Moor? Acker, Haide, Wald? Offene Ansiedelung, Höhle, Pfahlbau? Befestigung?	Dolmen, Ganggrab, Riesenbett? Stein oder Erdhügel? Flachgrab?	Leichenbeisetzung? (hockend od. gestreckt od. Schädelgrab?) Particlle oder totale Verbrennung? Mit Beigabe von Thierknochen?	Halle	
№ I. g. 673.		See oder Moor? Acker, Haide, Wald? Offene Ansiedelung, Höhle, Pfahlbau? Befestigung?	Dolmen, Ganggrab, Riesenbett? Stein oder Erdhügel? Flachgrab?	Leichenbeisetzung? (hockend od. gestreckt od. Schädelgrab?) Partielle oder totale Verbrennung? Mit Beigabe von Thierknochen?		Kr. Dr. O. Schötensack, Heidelberg. Geschenk. E. 3. II. 188. 88.

Summe der Funde:	a. Seen:	Mooren:	Acker:	Haide:	Wald:	Ansiedelngn.:	Höhln.:	Pfahlbtn.:
	Befstg.:	Dolmen etc.	Hügelgr.:	Flachgr.:	Skeletgr.:	Gr. m. p. Vbr.	tot. V.:	Unbest.:
Total-Summe d. Funde:	a. Seen:	Mooren:	Acker:	Haide:	Wald:	Ansiedelngn.:	Höhln.:	Pfahlbtn.:
	Befstg.:	Dolmen etc.	Hügelgr.:	Flachgr.:	Skeletgr.:	Gr. m. p. Vbr.	tot. V.:	Unbest.:

Abtheilung: I. g. Sachsen. Fol. 98.

1. Nummer.	2. Fundort.	3. Zeichnung.	4. Gegenstand, dessen Art, Form, Ornament und Erhaltungs-Zustand.	5. Maasse.	6. Material u. Farbe.	7. Etikett-Nummer.	8. Zubehörige Funde.	9. Art der Fundstätte.	10. Bestattungsart.	11. Bemerkungen.	12. Vorbesitzer Jahr und Art der Erwerbung.
Laufende No. 674. Acten-No. Inventar-No. Frühere No.	Ort: Stendal. Kreis: Stendal. Regierungsbezirk: Magdeburg. Land:	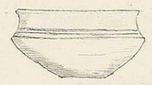	Flache Urne aus braunem Thon, über der Ausbauchung mit horizontalen Rillen verziert. b. Bruchstück eines grossen Bronze-Knopfes. c. Räucherharz.	Hhe.: 93 Lge.: gr. Br.: 187 kl. Br.: 65 o. Dm. 167 m. Dm. u. Dm. 65 gr. Uf. 56	Gestein: (Flint:) Metall: Bz. Thon: braun Glas: Org. Subst.: Harz.	№ I. g. 674.		See oder Moor? Acker, Haide, Wald? Offene Ansiedelung, Höhle, Pfahlbau? Befestigung?	Dolmen, Ganggrab, Riesenbett? Stein oder Erdhügel? Flachgrab?	Leichenbeisetzung? (hockend od. gestreckt od. Schädelgrab?) Partielle oder totale Verbrennung? Mit Beigabe von Thierknochen?		Dr. Schötensack.
Laufende No. 675. Acten-No. 1001. 88. Inventar-No. II. 128. 88. Frühere No.	Ort: Plodda. Kreis: Bitterfeld. Regierungsbezirk: Merseburg. Land:	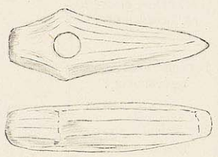	Durchbohrter Steinhammer, facettirt.	Hhe.: Lge.: 139 gr. Br.: 44 kl. Br.: o. Dm. m. Dm. u. Dm. gr. Uf.	Gestein: (Flint:) Metall: Thon: Glas: Org. Subst.:	№ I. g. 675.		See oder Moor? Acker, Haide, Wald? Offene Ansiedelung, Höhle, Pfahlbau? Befestigung?	Dolmen, Ganggrab, Riesenbett? Stein oder Erdhügel? Flachgrab?	Leichenbeisetzung? (hockend od. gestreckt od. Schädelgrab?) Partielle oder totale Verbrennung? Mit Beigabe von Thierknochen?	Kab. Halle	Hr. Oberförster Drecher in Löcheritz. Geschenk. E. I. II. 215. 88.
Laufende No. 676. Acten-No. Inventar-No. Frühere No.	Ort: Schleberode. Kreis: Querfurt. Regierungsbezirk: Merseburg. Land:		Steinbeil mit spitzzulaufendem Bahnende, gut poliert.	Hhe.: Lge.: 99 gr. Br.: 58 kl. Br.: o. Dm. m. Dm. u. Dm. gr. Uf.	Gestein: (Flint:) Metall: Thon: Glas: Org. Subst.:	№ I. g. 676.		See oder Moor? Acker, Haide, Wald? Offene Ansiedelung, Höhle, Pfahlbau? Befestigung?	Dolmen, Ganggrab, Riesenbett? Stein oder Erdhügel? Flachgrab?	Leichenbeisetzung? (hockend od. gestreckt od. Schädelgrab?) Partielle oder totale Verbrennung? Mit Beigabe von Thierknochen?	Halle	1969 vork.
Laufende No. 677. Acten-No. Inventar-No. Frühere No.	Ort: Schleberode. Kreis: Regierungsbezirk: Land:		Kleines Steinbeil.	Hhe.: Lge.: 63 gr. Br.: 48 kl. Br.: o. Dm. m. Dm. u. Dm. gr. Uf.	Gestein: (Flint:) Metall: Thon: Glas: Org. Subst.:	№ I. g. 677.		See oder Moor? Acker, Haide, Wald? Offene Ansiedelung, Höhle, Pfahlbau? Befestigung?	Dolmen, Ganggrab, Riesenbett? Stein oder Erdhügel? Flachgrab?	Leichenbeisetzung? (hockend od. gestreckt od. Schädelgrab?) Partielle oder totale Verbrennung? Mit Beigabe von Thierknochen?	Halle	1969 vork. ~~1969 vork.~~
Laufende No. 678. Acten-No. 762. 88. Inventar-No. II. 139. 88. Frühere No.	Ort: Walschleben. Kreis: Erfurt. Regierungsbezirk: Erfurt. Land:	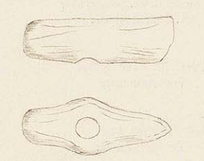	Schwarzer Steinhammer, an der Schneide etwas defect, leicht facettirt.	Hhe.: Lge.: 137 gr. Br.: 56 kl. Br.: o. Dm. m. Dm. u. Dm. gr. Uf.	Gestein: (Flint:) Metall: Thon: Glas: Org. Subst.:	№ I. g. 678.		See oder Moor? Acker, Haide, Wald? Offene Ansiedelung, Höhle, Pfahlbau? Befestigung?	Dolmen, Ganggrab, Riesenbett? Stein oder Erdhügel? Flachgrab?	Leichenbeisetzung? (hockend od. gestreckt od. Schädelgrab?) Partielle oder totale Verbrennung? Mit Beigabe von Thierknochen?		Hr. Carl Offrem VI Sendung. E. I. II. 175. 88. 1969 vork.
Laufende No. 679. Acten-No. Inventar-No. Frühere No.	Ort: Kirchheim Kreis: Erfurt. Regierungsbezirk: Land:	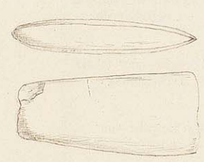	Grosses Steinbeil.	Hhe.: Lge.: 151 gr. Br.: 64 kl. Br.: o. Dm. m. Dm. u. Dm. gr. Uf.	Gestein: (Flint:) Metall: Thon: Glas: Org. Subst.:	№ I. g. 679.		See oder Moor? Acker, Haide, Wald? Offene Ansiedelung, Höhle, Pfahlbau? Befestigung?	Dolmen, Ganggrab, Riesenbett? Stein oder Erdhügel? Flachgrab?	Leichenbeisetzung? (hockend od. gestreckt od. Schädelgrab?) Partielle oder totale Verbrennung? Mit Beigabe von Thierknochen?		1969 vork.
Laufende No. 680. Acten-No. Inventar-No. Frühere No.	Ort: Gegend v. Erfurt. Kreis: Regierungsbezirk: Land:	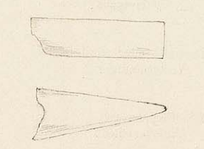	Bruchstück eines durchbohrten Steinhammers. b. Bruchstück eines Steinbeiles, Schneideteil.	Hhe.: Lge.: 97 gr. Br.: 36 kl. Br.: o. Dm. m. Dm. u. Dm. gr. Uf.	Gestein: (Flint:) Metall: Thon: Glas: Org. Subst.:	№ I. g. 680.		See oder Moor? Acker, Haide, Wald? Offene Ansiedelung, Höhle, Pfahlbau? Befestigung?	Dolmen, Ganggrab, Riesenbett? Stein oder Erdhügel? Flachgrab?	Leichenbeisetzung? (hockend od. gestreckt od. Schädelgrab?) Partielle oder totale Verbrennung? Mit Beigabe von Thierknochen?		b) 1969 vork. a) 1978 vork.

Summe d. Gegenst.:	a. Stein:	(Flint:	) Bronze:	Eisen:	Br. u. E.:	Gold:	Silber:	Elktr.:	Summe der Funde:	a. Seen:	Moren:	Acker:	Haide:	Wald:	Ansiedelngn.:	Höhln.:	Pfahlbtn.:
	Thon:	Glas:	Bernst.:	Holz:	Horn:	Knochen:	Elfenbn.:	Muschln.:		Befstg.:	Dolmen etc.	Hügelgr.:	Flachgr.:	Skeletgr.:	Gr. m. p. Vbr.	tot. V.:	Unbest.:
Total-Summe d. Gegenst.:	a. Stein:	(Flint:	) Bronze:	Eisen:	Br. u. E.:	Gold:	Silber:	Elktr.:	Total-Summe d. Funde:	a. Seen:	Moren:	Acker:	Haide:	Wald:	Ansiedelngn.:	Höhln.:	Pfahlbtn.:
	Thon:	Glas:	Bernst.:	Holz:	Horn:	Knochen:	Elfenbn.:	Muschln.:		Befstg.:	Dolmen etc.	Hügelgr.:	Flachgr.:	Skeletgr.:	Gr. m. p. Vbr.	tot. V.:	Unbest.:

1. Nummer.	2. Fundort.	3. Zeichnung.	4. Gegenstand, dessen Art, Form, Ornament und Erhaltungs-Zustand.	5. Maasse.	6. Material u. Farbe.
Laufende No. 681. Acten-No. 1064.88. Inventar-No. II. 149.88. Frühere No.	Ort: Frömmstedt. Kreis: Weissensee. Regierungsbezirk: Erfurt. Land:	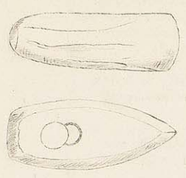	Durchbohrter Steinhammer, facettirt, neben dem Stielloch befindet sich ein angefangenes zweites Bohrloch, mit einem dünnen cylindrischen Apparat hergestellt.	Hhe.: Lge.: 9. gr. Br.: 4,6. kl. Br.: o. Dm. m. Dm. u. Dm. gr. Uf.	Gestein: (Flint:) Metall: Thon: Glas: Org. Subst.:
Laufende No. 682. Acten-No. Inventar-No. Frühere No.	Ort: Frömmstedt. Kreis: Regierungsbezirk: Land:	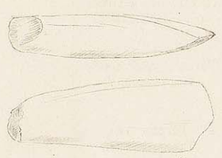	Grosses Steinbeil, ziemlich roh gearbeitet, an der Schneide etwas defect.	Hhe.: Lge.: 15,8. gr. Br.: 5,8. kl. Br.: o. Dm. m. Dm. u. Dm. gr. Uf.	Gestein: (Flint:) Metall: Thon: Glas: Org. Subst.:
Laufende No. 683. Acten-No. Inventar-No. Frühere No.	Ort: Frömmstedt. Kreis: Regierungsbezirk: Land:	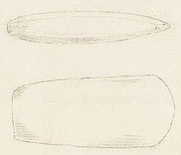	Kleines Steinbeil, überall gut poliert.	Hhe.: Lge.: 8,1. gr. Br.: 4,1. kl. Br.: o. Dm. m. Dm. u. Dm. gr. Uf.	Gestein: (Flint:) Metall: Thon: Glas: Org. Subst.:
Laufende No. 684. Acten-No. Inventar-No. Frühere No.	Ort: Frömmstedt. Kreis: Regierungsbezirk: Land:		Bruchstück, Schneideteil, eines Beiles aus schwarzem Kieselschiefer.	Hhe.: Lge.: gr. Br.: 6. kl. Br.: o. Dm. m. Dm. u. Dm. gr. Uf.	Gestein: Kieselsch. (Flint:) Metall: Thon: Glas: Org. Subst.:
Laufende No. 685. Acten-No. 1232.88. Inventar-No. II. 165.88. Frühere No.	Ort: Löckeritz. Kreis: Bitterfeld. Regierungsbezirk: Merseburg. Land:	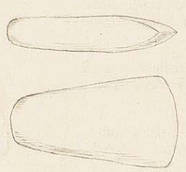	Steinbeil, ziemlich roh und massiv, in zwei Stücke zerbrochen und zusammengesetzt.	Hhe.: 14. Lge.: 14. gr. Br.: 7,2. kl. Br.: o. Dm. m. Dm. u. Dm. gr. Uf.	Gestein: (Flint:) Metall: Thon: Glas: Org. Subst.:
Laufende No. 686. Acten-No. 1150.88. Inventar-No. II. 161.88. Frühere No.	Ort: Herzberg. Kreis: Schweinitz. Regierungsbezirk: Merseburg. Land:		Gewundener offener Armring von Bronze.	Hhe.: Lge.: 11,2 gr. Br.: kl. Br.: o. Dm. m. Dm. u. Dm. gr. Uf.	Gestein: (Flint:) Metall: Thon: Glas: Org. Subst.:
Laufende No. 687. Acten-No. 1258.88. Inventar-No. II. 13.89. Frühere No.	Ort: Mühlberg. Kreis: Erfurt. Regierungsbezirk: Erfurt. Land:	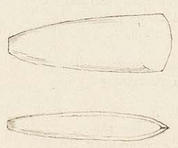	Kleines schön poliertes Steinbeil.	Hhe.: Lge.: 6,3. gr. Br.: 2,8. kl. Br.: o. Dm. m. Dm. u. Dm. gr. Uf.	Gestein: (Flint:) Metall: Thon: Glas: Org. Subst.:

Summe d. Gegenst.:	a. Stein:	(Flint:	) Bronze:	Eisen:	Br. u. E.:	Gold:	Silber:	Elktr.:
	Thon:	Glas:	Bernst.:	Holz:	Horn:	Knochen:	Elfenbn.:	Muschln.:
Total-Summe d. Gegenst.:	a. Stein:	(Flint:	) Bronze:	Eisen:	Br. u. E.:	Gold:	Silber:	Elktr.:
	Thon:	Glas:	Bernst.:	Holz:	Horn:	Knochen:	Elfenbn.:	Muschln.:

7. Etikett-Nummer.	8. Zubehörige Funde.	9. Art der Fundstätte.		10. Bestattungsart.	11. Bemerkungen.	12. Vorbesitzer Jahr und Art der Erwerbung.
№ I. g. 681.		See oder Moor? Acker, Haide, Wald? Offene Ansiedelung, Höhle, Pfahlbau? Befestigung?	Dolmen, Ganggrab, Riesenbett? Stein oder Erdhügel? Flachgrab?	Leichenbeisetzung? (hockend od. gestreckt od. Schädelgrab?) Partielle oder totale Verbrennung? Mit Beigabe von Thierknochen?		Hr. Christian Köhler Frömmstedt. E. J. II. 230.88.
№ I. g. 682.		See oder Moor? Acker, Haide, Wald? Offene Ansiedelung, Höhle, Pfahlbau? Befestigung?	Dolmen, Ganggrab, Riesenbett? Stein oder Erdhügel? Flachgrab?	Leichenbeisetzung? (hockend od. gestreckt od. Schädelgrab?) Partielle oder totale Verbrennung? Mit Beigabe von Thierknochen?		1969 verk.
№ I. g. 683.		See oder Moor? Acker, Haide, Wald? Offene Ansiedelung, Höhle, Pfahlbau? Befestigung?	Dolmen, Ganggrab, Riesenbett? Stein oder Erdhügel? Flachgrab?	Leichenbeisetzung? (hockend od. gestreckt od. Schädelgrab?) Partielle oder totale Verbrennung? Mit Beigabe von Thierknochen?		
№ I. g. 684.		See oder Moor? Acker, Haide, Wald? Offene Ansiedelung, Höhle, Pfahlbau? Befestigung?	Dolmen, Ganggrab, Riesenbett? Stein oder Erdhügel? Flachgrab?	Leichenbeisetzung? (hockend od. gestreckt od. Schädelgrab?) Partielle oder totale Verbrennung? Mit Beigabe von Thierknochen?		
№ I. g. 685.		See oder Moor? Acker, Haide, Wald? Offene Ansiedelung, Höhle, Pfahlbau? Befestigung?	Dolmen, Ganggrab, Riesenbett? Stein oder Erdhügel? Flachgrab?	Leichenbeisetzung? (hockend od. gestreckt od. Schädelgrab?) Partielle oder totale Verbrennung? Mit Beigabe von Thierknochen?	Kreis Halle	Hr. Oberförster Drecher Löckeritz. Geschenk. E. J. II. 254.88.
№ I. g. 686.		See oder Moor? Acker, Haide, Wald? Offene Ansiedelung, Höhle, Pfahlbau? Befestigung?	Dolmen, Ganggrab, Riesenbett? Stein oder Erdhügel? Flachgrab?	Leichenbeisetzung? (hockend od. gestreckt od. Schädelgrab?) Partielle oder totale Verbrennung? Mit Beigabe von Thierknochen?	Halle	Hr. Moses in Potsdam. E. J. II. 241.88.
№ I. g. 687.		See oder Moor? Acker, Haide, Wald? Offene Ansiedelung, Höhle, Pfahlbau? Befestigung?	Dolmen, Ganggrab, Riesenbett? Stein oder Erdhügel? Flachgrab?	Leichenbeisetzung? (hockend od. gestreckt od. Schädelgrab?) Partielle oder totale Verbrennung? Mit Beigabe von Thierknochen?		Hr. Carl Offrem. Apolda. E. J. II. 260.88. 1969 verk.

Summe der Funde:	a. Seen:	Mooren:	Acker:	Haide:	Wald:	Ansiedelngn.:	Höhln.:	Pfahlbtn.:
	Befstg.:	Dolmen etc.	Hügelgr.:	Flachgr.:	Skeletgr.:	Gr. m. p. Vbr.	tot. V.:	Unbest.:
Total-Summe d. Funde:	a. Seen:	Mooren:	Acker:	Haide:	Wald:	Ansiedelngn.:	Höhln.:	Pfahlbtn.:
	Befstg.:	Dolmen etc.	Hügelgr.:	Flachgr.:	Skeletgr.:	Gr. m. p. Vbr.	tot. V.:	Unbest.:

1. Nummer.	2. Fundort.	3. Zeichnung.	4. Gegenstand, dessen Art, Form, Ornament und Erhaltungs-Zustand.	5. Maasse.	6. Material u. Farbe.
Laufende No. 688. Acten-No. Inventar-No. Frühere No.	Ort: Mühlberg. Kreis: Erfurt. Regierungsbezirk: Erfurt. Land:	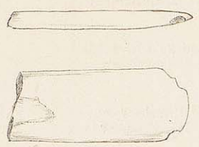	Ganz flaches Steinbeil am Bahnende abgebrochen, an der Schneide defect.	Hhe.: Lge.: 10,7. gr. Br.: 5,9. kl. Br.: o. Dm. m. Dm. u. Dm. gr. Uf.	Gestein: Kieselschiefer (Flint:) Metall: Thon: Glas: Org. Subst.:
Laufende No. 689. Acten-No. Inventar-No. Frühere No.	Ort: Egstädt. Kreis: Erfurt. Regierungsbezirk: Land:		Kleines Steinbeil mit spitz zulaufendem Bahnende.	Hhe.: Lge.: 6,4 gr. Br.: 3,7. kl. Br.: o. Dm. m. Dm. u. Dm. gr. Uf.	Gestein: (Flint:) Metall: Thon: Glas: Org. Subst.:
Laufende No. 690. Acten-No. Inventar-No. Frühere No.	Ort: Egstädt. Kreis: Regierungsbezirk: Land:		Kleines Steinbeil, ziemlich scharfkantig.	Hhe.: Lge.: 8,1. gr. Br.: 3,2. kl. Br.: o. Dm. m. Dm. u. Dm. gr. Uf.	Gestein: (Flint:) Metall: Thon: Glas: Org. Subst.:
Laufende No. 691. Acten-No. Inventar-No. Frühere No.	Ort: Egstädt. Kreis: Regierungsbezirk: Land:		Kleines Steinbeil mit glänzender Politur.	Hhe.: Lge.: 6,6. gr. Br.: 5,2. kl. Br.: o. Dm. m. Dm. u. Dm. gr. Uf.	Gestein: (Flint:) Metall: Thon: Glas: Org. Subst.:
Laufende No. 692. Acten-No. Inventar-No. Frühere No.	Ort: Egstädt. Kreis: Regierungsbezirk: Land:	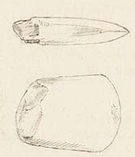	Bruchstück eines Steinbeils, Schneideteil.	Hhe.: Lge.: 7,7. gr. Br.: 5,7. kl. Br.: o. Dm. m. Dm. u. Dm. gr. Uf.	Gestein: (Flint:) Metall: Thon: Glas: Org. Subst.:
Laufende No. 693. Acten-No. Inventar-No. Frühere No.	Ort: Walschleben. Kreis: Erfurt. Regierungsbezirk: Land:		Steinbeil mit etwas zugespitztem Bahnende.	Hhe.: Lge.: 10,6. gr. Br.: 4,8. kl. Br.: o. Dm. m. Dm. u. Dm. gr. Uf.	Gestein: (Flint:) Metall: Thon: Glas: Org. Subst.:
Laufende No. 694. Acten-No. Inventar-No. Frühere No.	Ort: Walschleben. Kreis: Regierungsbezirk: Land:	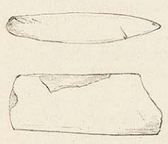	Steinbeil, scharfkantig an der Schneide sehr defect.	Hhe.: Lge.: 10,7. gr. Br.: 5,5. kl. Br.: o. Dm. m. Dm. u. Dm. gr. Uf.	Gestein: (Flint:) Metall: Thon: Glas: Org. Subst.:

Summe d. Gegenst.:								
	a. Stein:	(Flint:	) Bronze:	Eisen:	Br. u. E.:	Gold:	Silber:	Elktr.:
	Thon:	Glas:	Bernst.:	Holz:	Horn:	Knochen:	Elfenbn.:	Muschln.:

Total-Summe d. Gegenst.:								
	a. Stein:	(Flint:	) Bronze:	Eisen:	Br. u. E.:	Gold:	Silber:	Elktr.:
	Thon:	Glas:	Bernst.:	Holz:	Horn:	Knochen:	Elfenbn.:	Muschln.:

7. Etikett-Nummer.	8. Zubehörige Funde.	9. Art der Fundstätte.		10. Bestattungsart.	11. Bemerkungen.	12. Vorbesitzer Jahr und Art der Erwerbung.
№ I. g. 688.		See oder Moor? Acker, Haide, Wald? Offene Ansiedelung, Höhle, Pfahlbau? Befestigung?	Dolmen, Ganggrab, Riesenbett? Stein oder Erdhügel? Flachgrab?	Leichenbeisetzung? (hockend od. gestreckt od. Schädelgrab?) Partielle oder totale Verbrennung? Mit Beigabe von Thierknochen?		Offrem. 1969 vork.
№ I. g. 689.		See oder Moor? Acker, Haide, Wald? Offene Ansiedelung, Höhle, Pfahlbau? Befestigung?	Dolmen, Ganggrab, Riesenbett? Stein oder Erdhügel? Flachgrab?	Leichenbeisetzung? (hockend od. gestreckt od. Schädelgrab?) Partielle oder totale Verbrennung? Mit Beigabe von Thierknochen?		1969 vork.
№ I. g. 690.		See oder Moor? Acker, Haide, Wald? Offene Ansiedelung, Höhle, Pfahlbau? Befestigung?	Dolmen, Ganggrab, Riesenbett? Stein oder Erdhügel? Flachgrab?	Leichenbeisetzung? (hockend od. gestreckt od. Schädelgrab?) Partielle oder totale Verbrennung? Mit Beigabe von Thierknochen?		1969 vork.
№ I. g. 691.		See oder Moor? Acker, Haide, Wald? Offene Ansiedelung, Höhle, Pfahlbau? Befestigung?	Dolmen, Ganggrab, Riesenbett? Stein oder Erdhügel? Flachgrab?	Leichenbeisetzung? (hockend od. gestreckt od. Schädelgrab?) Partielle oder totale Verbrennung? Mit Beigabe von Thierknochen?		1969 vork.
№ I. g. 692.		See oder Moor? Acker, Haide, Wald? Offene Ansiedelung, Höhle, Pfahlbau? Befestigung?	Dolmen, Ganggrab, Riesenbett? Stein oder Erdhügel? Flachgrab?	Leichenbeisetzung? (hockend od. gestreckt od. Schädelgrab?) Partielle oder totale Verbrennung? Mit Beigabe von Thierknochen?		1969 vork.
№ I. g. 693.		See oder Moor? Acker, Haide, Wald? Offene Ansiedelung, Höhle, Pfahlbau? Befestigung?	Dolmen, Ganggrab, Riesenbett? Stein oder Erdhügel? Flachgrab?	Leichenbeisetzung? (hockend od. gestreckt od. Schädelgrab?) Particlle oder totale Verbrennung? Mit Beigabe von Thierknochen?		1969 vork.
№ I. g. 694.		See oder Moor? Acker, Haide, Wald? Offene Ansiedelung, Höhle, Pfahlbau? Befestigung?	Dolmen, Ganggrab, Riesenbett? Stein oder Erdhügel? Flachgrab?	Leichenbeisetzung? (hockend od. gestreckt od. Schädelgrab?) Partielle oder totale Verbrennung? Mit Beigabe von Thierknochen?		1969 vork.

Summe der Funde:									
	a. Seen:	Mooren:	Acker:	Haide:	Wald:	Ansiedelngn.:	Höhln.:	Pfahlbtn.:
	Befstg.:	Dolmen etc.	Hügelgr.:	Flachgr.:	Skeletgr.:	Gr. m. p. Vbr.	tot. V.:	Unbest.:

Total-Summe d. Funde:									
	a. Seen:	Mooren:	Acker:	Haide:	Wald:	Ansiedelngn.:	Höhln.:	Pfahlbtn.:
	Befstg.:	Dolmen etc.	Hügelgr.:	Flachgr.:	Skeletgr.:	Gr. m. p. Vbr.	tot. V.:	Unbest.:

1. Nummer.	2. Fundort.	3. Zeichnung.	4. Gegenstand, dessen Art, Form, Ornament und Erhaltungs-Zustand.	5. Maasse.	6. Material u. Farbe.
Laufende No. 695. Acten-No. Inventar-No. Frühere No.	Ort: Wandersleben Kreis: Erfurt. Regierungsbezirk: Erfurt. Land:	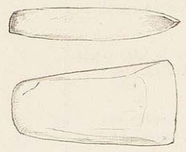	Kleines Steinbeil, gut poliert.	Hhe.: Lge.: 7,1. gr. Br.: 3,2. kl. Br.: o. Dm. m. Dm. u. Dm. gr. Uf.	Gestein: Kieselschiefer (Flint:) Metall: Thon: Glas: Org. Subst.:
Laufende No. 696. Acten-No. Inventar-No. Frühere No.	Ort: Wandersleben. Kreis: Regierungsbezirk: Land:	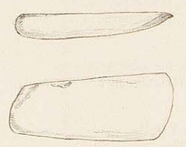	Steinbeil mit etwas schräger Schneide.	Hhe.: Lge.: 10,5. gr. Br.: 5,6. kl. Br.: o. Dm. m. Dm. u. Dm. gr. Uf.	Gestein: (Flint:) Metall: Thon: Glas: Org. Subst.:
Laufende No. 697. Acten-No. Inventar-No. Frühere No.	Ort: Möbisburg. Kreis: Erfurt. Regierungsbezirk: Land:	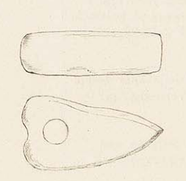	Steinhammer, am Stielloch durchgebrochen und von neuem durchbohrt.	Hhe.: Lge.: 9,5. gr. Br.: 6. kl. Br.: o. Dm. m. Dm. u. Dm. gr. Uf.	Gestein: (Flint:) Metall: Thon: Glas: Org. Subst.:
Laufende No. 698. Acten-No. Inventar-No. Frühere No.	Ort: Grossen-Gottern Kreis: Langensalza. Regierungsbezirk: Erfurt. Land:		Schwarzes hackenförmiges flaches Steinbeil mit hohlaxtförmiger Schneide.	Hhe.: Lge.: 13,5. gr. Br.: 4,7. kl. Br.: o. Dm. m. Dm. u. Dm. gr. Uf.	Gestein: (Flint:) Metall: Thon: Glas: Org. Subst.:
Laufende No. 699. Acten-No. 834.88. Inventar-No. I. 117.88. Frühere No.	Ort: Stendal. Kreis: Stendal. Regierungsbezirk: Magdeburg. Land:		Urne aus dunkelgrauem Thon, zusammengesetzt und teils ergänzt. Darin die Reste eines Knochenkammes mit Eisennieten und ein Stück Harz	Hhe.: 15,3. Lge.: gr. Br.: 26. kl. Br.: 9,2. o. Dm. 23,7. m. Dm. u. Dm. 22. gr. Uf.	Gestein: (Flint:) Metall: Thon: dunkelgrau. Glas: Org. Subst.:
Laufende No. 700. Acten-No. Inventar-No. Frühere No.	Ort: Stendal. Kreis: Regierungsbezirk: Land:		Urne aus grauem Thon.	Hhe.: 11,6. Lge.: gr. Br.: 22. kl. Br.: o. Dm. 19,8. m. Dm. 22. u. Dm. gr. Uf.	Gestein: (Flint:) Metall: Thon: grau. Glas: Org. Subst.:
Laufende No. 701. Acten-No. Inventar-No. Frühere No.	Ort: Borstel. Kreis: Stendal. Regierungsbezirk: Land:		Urne aus bräunlichem Thon etwas ergänzt. Darin ein Stück Räucherharz	Hhe.: 11,7. Lge.: gr. Br.: 22. kl. Br.: 8,2. o. Dm. 17,2. m. Dm. u. Dm. 8,2. gr. Uf.	Gestein: (Flint:) Metall: Thon: bräunlich. Glas: Org. Subst.:

Summe d. Gegenst.:	a. Stein:	(Flint:	) Bronze:	Eisen:	Br. u. E.:	Gold:	Silber:	Elktr.:
	Thon:	Glas:	Bernst.:	Holz:	Horn:	Knochen:	Elfenbn.:	Muschln.:

Total-Summe d. Gegenst.:	a. Stein:	(Flint:	) Bronze:	Eisen:	Br. u. E.:	Gold:	Silber:	Elktr.:
	Thon:	Glas:	Bernst.:	Holz:	Horn:	Knochen:	Elfenbn.:	Muschln.:

Abtheilung: I. g. Sachsen. Fol. 101.

7. Etikett-Nummer.	8. Zubehörige Funde.	9. Art der Fundstätte.		10. Bestattungsart.	11. Bemerkungen.	12. Vorbesitzer Jahr und Art der Erwerbung.
№ I. g. 695.		See oder Moor? Acker, Haide, Wald? Offene Ansiedelung, Höhle, Pfahlbau? Befestigung?	Dolmen, Ganggrab, Riesenbett? Stein oder Erdhügel? Flachgrab?	Leichenbeisetzung? (hockend od. gestreckt od. Schädelgrab?) Partielle oder totale Verbrennung? Mit Beigabe von Thierknochen?		Offrem. 1869 durch,
№ I. g. 696.		See oder Moor? Acker, Haide, Wald? Offene Ansiedelung, Höhle, Pfahlbau? Befestigung?	Dolmen, Ganggrab, Riesenbett? Stein oder Erdhügel? Flachgrab?	Leichenbeisetzung? (hockend od. gestreckt od. Schädelgrab?) Partielle oder totale Verbrennung? Mit Beigabe von Thierknochen?		1869 durch,
№ I. g. 697.		See oder Moor? Acker, Haide, Wald? Offene Ansiedelung, Höhle, Pfahlbau? Befestigung?	Dolmen, Ganggrab, Riesenbett? Stein oder Erdhügel? Flachgrab?	Leichenbeisetzung? (hockend od. gestreckt od. Schädelgrab?) Partielle oder totale Verbrennung? Mit Beigabe von Thierknochen?		1869 durch,
№ I. g. 698.		See oder Moor? Acker, Haide, Wald? Offene Ansiedelung, Höhle, Pfahlbau? Befestigung?	Dolmen, Ganggrab, Riesenbett? Stein oder Erdhügel? Flachgrab?	Leichenbeisetzung? (hockend od. gestreckt od. Schädelgrab?) Partielle oder totale Verbrennung? Mit Beigabe von Thierknochen?		1869 durch,
№ I. g. 699.		See oder Moor? Acker, Haide, Wald? Offene Ansiedelung, Höhle, Pfahlbau? Befestigung?	Dolmen, Ganggrab, Riesenbett? Stein oder Erdhügel? Flachgrab?	Leichenbeisetzung? (hockend od. gestreckt od. Schädelgrab?) Partielle oder totale Verbrennung? Mit Beigabe von Thierknochen?		Herr Conservator E. Krause. Ausgrabung. E. J. II. 192. 88.
№ I. g. 700.		See oder Moor? Acker, Haide, Wald? Offene Ansiedelung, Höhle, Pfahlbau? Befestigung?	Dolmen, Ganggrab, Riesenbett? Stein oder Erdhügel? Flachgrab?	Leichenbeisetzung? (hockend od. gestreckt od. Schädelgrab?) Partielle oder totale Verbrennung? Mit Beigabe von Thierknochen?		1878 durch,
№ I. g. 701.		See oder Moor? Acker, Haide, Wald? Offene Ansiedelung, Höhle, Pfahlbau? Befestigung?	Dolmen, Ganggrab, Riesenbett? Stein oder Erdhügel? Flachgrab?	Leichenbeisetzung? (hockend od. gestreckt od. Schädelgrab?) Partielle oder totale Verbrennung? Mit Beigabe von Thierknochen?		

Summe der Funde:	a. Seen:	Mooren:	Acker:	Haide:	Wald:	Ansiedelngn.:	Höhln.:	Pfahlbtn.:
	Befstg.:	Dolmen etc.	Hügelgr.:	Flachgr.:	Skeletgr.:	Gr. m. p. Vbr.	tot. V.:	Unbest.:

Total-Summe d. Funde:	a. Seen:	Mooren:	Acker:	Haide:	Wald:	Ansiedelngn.:	Höhln.:	Pfahlbtn.:
	Befstg.:	Dolmen etc.	Hügelgr.:	Flachgr.:	Skeletgr.:	Gr. m. p. Vbr.	tot. V.:	Unbest.:

1. Nummer.	2. Fundort.	3. Zeichnung.	4. Gegenstand, dessen Art, Form, Ornament und Erhaltungs-Zustand.	5. Maasse.	6. Material u. Farbe.
Laufende No. 702. Acten-No. Inventar-No. Frühere No.	Ort: Borstel. Kreis: Stendal. Regierungsbezirk: Magdeburg. Land:		Bruchstück einer Schnalle von Bronze. Thonscherben.	Hhe.: Lge.: gr. Br.: kl. Br.: o. Dm. m. Dm. u. Dm. gr. Uf.	Gestein: (Flint:) Metall: Thon: Glas: Org. Subst.:
Laufende No. 703. Acten-No. 215.89. Inventar-No. II. 31.89. Frühere No.	Ort: Freiburg. Kreis: Querfurt. Regierungsbezirk: Merseburg. Land:		Gefäss aus braunem Thon, gut gearbeitet, ein Henkel abgebrochen.	Hhe.: Lge.: 12.4 gr. Br.: 15. kl. Br.: 9.4 o. Dm. 9.5 m. Dm. u. Dm. 5.4 gr. Uf.	Gestein: (Flint:) Metall: Thon: braun Glas: Org. Subst.:
Laufende No. 704. Acten-No. Inventar-No. Frühere No.	Ort: Freiburg. Kreis: Regierungsbezirk: Land:		Kleine ziemlich roh gearbeitete Schale aus braunem Thon mit kleinem Henkel am Rande ein wenig defect.	Hhe.: 4.2 Lge.: gr. Br.: 8.5 kl. Br.: o. Dm. 7.5 m. Dm. u. Dm. gr. Uf.	Gestein: (Flint:) Metall: Thon: braun Glas: Org. Subst.:
Laufende No. 705. Acten-No. Inventar-No. Frühere No.	Ort: Freiburg. Kreis: Regierungsbezirk: Land:		Geweihstücke, z. T. mit Spuren von Bearbeitung. Knochen.	Hhe.: Lge.: gr. Br.: kl. Br.: o. Dm. m. Dm. u. Dm. gr. Uf.	Gestein: (Flint:) Metall: Thon: Glas: Org. Subst.: Knochen
Laufende No. 706. Acten-No. 891.87. Inventar-No. II. 124.87. Frühere No.	Ort: Tangermünde. Kreis: Stendal. Regierungsbezirk: Magdeburg. Land:		Grosse Urne aus bräunlichem Thon ohne Henkel, der Hals und ein Streifen ganz unten sind glatt, die ganze übrige Aussenfläche rauh.	Hhe.: 34.5 Lge.: gr. Br.: 33. kl. Br.: 11. o. Dm. 18.5 m. Dm. u. Dm. 11. gr. Uf. 9.9	Gestein: (Flint:) Metall: Thon: bräunlich Glas: Org. Subst.:
Laufende No. 707. Acten-No. Inventar-No. Frühere No.	Ort: Tangermünde. Kreis: Regierungsbezirk: Land:		Grosse Urne aus graubraunem Thon, ohne Henkel, ziemlich schief; der Hals ist geglättet, die übrige Aussenfläche rauh.	Hhe.: 30.4 Lge.: gr. Br.: 30. kl. Br.: 11.4 o. Dm. 18.2 m. Dm. u. Dm. 11.4 gr. Uf. 8.9.6	Gestein: (Flint:) Metall: Thon: graubraun Glas: Org. Subst.:
Laufende No. 708. Acten-No. Inventar-No. Frühere No.	Ort: Tangermünde. Kreis: Regierungsbezirk: Land:		Grosse Urne aus bräunlichem Thon, am Halse und ein kleiner Streifen unten glatt, sonst rauh.	Hhe.: 28.3. Lge.: gr. Br.: 31.8. kl. Br.: 12. o. Dm. 20. m. Dm. u. Dm. 12. gr. Uf. 5.6	Gestein: (Flint:) Metall: Thon: bräunlich Glas: Org. Subst.:

Summe d. Gegenst.:	a. Stein:	(Flint:	) Bronze:	Eisen:	Br. u. E.:	Gold:	Silber:	Elktr.:
	Thon:	Glas:	Bernst.:	Holz:	Horn:	Knochen:	Elfenbn.:	Muschln.:

Total-Summe d. Gegenst.:	a. Stein:	(Flint:	) Bronze:	Eisen:	Br. u. E.:	Gold:	Silber:	Elktr.:
	Thon:	Glas:	Bernst.:	Holz:	Horn:	Knochen:	Elfenbn.:	Muschln.:

7. Etikett-Nummer.	8. Zubehörige Funde.	9. Art der Fundstätte.		10. Bestattungsart.	11. Bemerkungen.	12. Vorbesitzer Jahr und Art der Erwerbung.
№ I. g. 702.		See oder Moor? Acker, Haide, Wald? Offene Ansiedelung, Höhle, Pfahlbau? Befestigung?	Dolmen, Ganggrab, Riesenbett? Stein oder Erdhügel? Flachgrab?	Leichenbeisetzung? (hockend od. gestreckt od. Schädelgrab?) Partielle oder totale Verbrennung? Mit Beigabe von Thierknochen?		Krause.
№ I. g. 703.		See oder Moor? Acker, Haide, Wald? Offene Ansiedelung, Höhle, Pfahlbau? Befestigung?	Dolmen, Ganggrab, Riesenbett? Stein oder Erdhügel? Flachgrab?	Leichenbeisetzung? (hockend od. gestreckt od. Schädelgrab?) Partielle oder totale Verbrennung? Mit Beigabe von Thierknochen?	Vorhi Halle	Kgl. Eisenbahn-Direction in Erfurt. Geschenk. E. D. II. 25.89. 1889 durch
№ I. g. 704.		See oder Moor? Acker, Haide, Wald? Offene Ansiedelung, Höhle, Pfahlbau? Befestigung?	Dolmen, Ganggrab, Riesenbett? Stein oder Erdhügel? Flachgrab?	Leichenbeisetzung? (hockend od. gestreckt od. Schädelgrab?) Partielle oder totale Verbrennung? Mit Beigabe von Thierknochen?	Halle	
№ I. g. 705.		See oder Moor? Acker, Haide, Wald? Offene Ansiedelung, Höhle, Pfahlbau? Befestigung?	Dolmen, Ganggrab, Riesenbett? Stein oder Erdhügel? Flachgrab?	Leichenbeisetzung? (hockend od. gestreckt od. Schädelgrab?) Partielle oder totale Verbrennung? Mit Beigabe von Thierknochen?	Halle	
№ I. g. 706.		See oder Moor? Acker, Haide, Wald? Offene Ansiedelung, Höhle, Pfahlbau? Befestigung?	Dolmen, Ganggrab, Riesenbett? Stein oder Erdhügel? Flachgrab?	Leichenbeisetzung? (hockend od. gestreckt od. Schädelgrab?) Partielle oder totale Verbrennung? Mit Beigabe von Thierknochen?		Hr. Apotheker Hartwich. Tangermünde. Geschenk. E. J. II. 197.87.
№ I. g. 707.		See oder Moor? Acker, Haide, Wald? Offene Ansiedelung, Höhle, Pfahlbau? Befestigung?	Dolmen, Ganggrab, Riesenbett? Stein oder Erdhügel? Flachgrab?	Leichenbeisetzung? (hockend od. gestreckt od. Schädelgrab?) Partielle oder totale Verbrennung? Mit Beigabe von Thierknochen?		
№ I. g. 708.		See oder Moor? Acker, Haide, Wald? Offene Ansiedelung, Höhle, Pfahlbau? Befestigung?	Dolmen, Ganggrab, Riesenbett? Stein oder Erdhügel? Flachgrab?	Leichenbeisetzung? (hockend od. gestreckt od. Schädelgrab?) Partielle oder totale Verbrennung? Mit Beigabe von Thierknochen?		

Summe der Funde:	a. Seen:	Mooren:	Acker:	Haide:	Wald:	Ansiedelngn.:	Höhln.:	Pfahlbtn.:
	Befstg.:	Dolmen etc.	Hügelgr.:	Flachgr.:	Skeletgr.:	Gr. m. p. Vbr.	tot. V.:	Unbest.:

Total-Summe d. Funde:	a. Seen:	Mooren:	Acker:	Haide:	Wald:	Ansiedelngn.:	Höhln.:	Pfahlbtn.:
	Befstg.:	Dolmen etc.	Hügelgr.:	Flachgr.:	Skeletgr.:	Gr. m. p. Vbr.	tot. V.:	Unbest.:

1. Nummer.	2. Fundort.	3. Zeichnung.	4. Gegenstand, dessen Art, Form, Ornament und Erhaltungs-Zustand.	5. Maasse.	6. Material u. Farbe.
Laufende No. 709. Acten-No. Inventar-No. Frühere No.	Ort: Tangermünde. Kreis: Stendal. Regierungsbezirk: Magdeburg. Land:		Urne aus graubraunem Th. regelmässig gearbeitet und gut geglättet; der Rand nach aussen gebogen, der Henkel abgebrochen.	Hhe.: 26. Lge.: gr. Br.: 28. kl. Br.: 12,1. o. Dm. 21. m. Dm. u. Dm. 12,1. gr. Uf. 86,4.	Gestein: (Flint:) Metall: Thon: graubraun. Glas: Org. Subst.:
Laufende No. 710. Acten-No. Inventar-No. Frühere No.	Ort: Tangermünde. Kreis: Regierungsbezirk: Land:		Urne aus grauem Thon, an der Ausbauchung mit systemer schräger schmaler Furchen verziert; kein Henkel, oben defect.	Hhe.: 24? Lge.: gr. Br.: 30? kl. Br.: 12. o. Dm. 23? m. Dm. u. Dm. 12. gr. Uf.	Gestein: (Flint:) Metall: Thon: grau. Glas: Org. Subst.:
Laufende No. 711. Acten-No. Inventar-No. Frühere No.	Ort: Tangermünde. Kreis: Regierungsbezirk: Land:		Urne aus braunem Thon, sehr stark ausgebaucht, mit schrägen Linien und kleinen runden Vertiefungen verziert.	Hhe.: 23. Lge.: gr. Br.: 34?. kl. Br.: 10. o. Dm. 20. m. Dm. u. Dm. 10. gr. Uf.	Gestein: (Flint:) Metall: Thon: braun. Glas: Org. Subst.:
Laufende No. 712. Acten-No. Inventar-No. Frühere No.	Ort: Tangermünde. Kreis: Regierungsbezirk: Land:		Urne aus graubraunem Th. mit drei Henkeln der Hals u. ein schmaler Streifen sind glatt, die übrige Aussenfläche rauh.	Hhe.: 26. Lge.: gr. Br.: 28,5. kl. Br.: 9,5. o. Dm. 15,1. m. Dm. u. Dm. 9,5. gr. Uf.	Gestein: (Flint:) Metall: Thon: graubraun. Glas: Org. Subst.:
Laufende No. 713. Acten-No. Inventar-No. Frühere No.	Ort: Tangermünde. Kreis: Regierungsbezirk: Land:		Urne aus braunem Thon, über der Ausbauchung mit schrägen Linien verziert; der Hals und ein Teil des Henkels fehlen; nach unten ziemlich spitz zulaufend.	Hhe.: 22,5 Lge.: gr. Br.: 30. kl. Br.: 8,1. o. Dm. m. Dm. u. Dm. 8,1. gr. Uf.	Gestein: (Flint:) Metall: Thon: braun. Glas: Org. Subst.:
Laufende No. 714. Acten-No. Inventar-No. Frühere No.	Ort: Tangermünde. Kreis: Regierungsbezirk: Land:		Urne aus graubraunem Th. topfförmig mit einem kleinen Henkel; am Rande etwas ergänzt.	Hhe.: 21,8. Lge.: gr. Br.: 22. kl. Br.: 12. o. Dm. 17,5. m. Dm. u. Dm. 12. gr. Uf. 65,4.	Gestein: (Flint:) Metall: Thon: graubraun. Glas: Org. Subst.:
Laufende No. 715. Acten-No. Inventar-No. Frühere No.	Ort: Tangermünde. Kreis: Regierungsbezirk: Land:		Urne aus graubraunem Thon ohne Verzierungen, der Henkel ist abgebrochen.	Hhe.: 20,8. Lge.: gr. Br.: 23,5. kl. Br.: 9,3. o. Dm. 16,5. m. Dm. u. Dm. 9,2. gr. Uf.	Gestein: (Flint:) Metall: Thon: graubraun. Glas: Org. Subst.:

Summe d. Gegenst.:	a. Stein:	(Flint:	) Bronze:	Eisen:	Br. u. E.:	Gold:	Silber:	Elktr.:
	Thon:	Glas:	Bernst.:	Holz:	Horn:	Knochen:	Elfenbn.:	Muschln.:
Total-Summe d. Gegenst.:	a. Stein:	(Flint:	) Bronze:	Eisen:	Br. u. E.:	Gold:	Silber:	Elktr.:
	Thon:	Glas:	Bernst.:	Holz:	Horn:	Knochen:	Elfenbn.:	Muschln.:

7. Etikett-Nummer.	8. Zubehörige Funde.	9. Art der Fundstätte.		10. Bestattungsart.	11. Bemerkungen.	12. Vorbesitzer Jahr und Art der Erwerbung.
№ I. g. 709.		See oder Moor? Acker, Haide, Wald? Offene Ansiedelung, Höhle, Pfahlbau? Befestigung?	Dolmen, Ganggrab, Riesenbett? Stein oder Erdhügel? Flachgrab?	Leichenbeisetzung? (hockend od. gestreckt od. Schädelgrab?) Partielle oder totale Verbrennung? Mit Beigabe von Thierknochen?		Hr. Apotheker Hartwich. Geschenk. E. 2. II. 1878.
№ I. g. 710.		See oder Moor? Acker, Haide, Wald? Offene Ansiedelung, Höhle, Pfahlbau? Befestigung?	Dolmen, Ganggrab, Riesenbett? Stein oder Erdhügel? Flachgrab?	Leichenbeisetzung? (hockend od. gestreckt od. Schädelgrab?) Partielle oder totale Verbrennung? Mit Beigabe von Thierknochen?		
№ I. g. 711.	vgl. I. g. 2893. Grab. 2.	See oder Moor? Acker, Haide, Wald? Offene Ansiedelung, Höhle, Pfahlbau? Befestigung?	Dolmen, Ganggrab, Riesenbett? Stein oder Erdhügel? Flachgrab?	Leichenbeisetzung? (hockend od. gestreckt od. Schädelgrab?) Partielle oder totale Verbrennung? Mit Beigabe von Thierknochen?	vgl. Z. f. E. Bd. XIV 1882. S. 218. 219.	
№ I. g. 712.		See oder Moor? Acker, Haide, Wald? Offene Ansiedelung, Höhle, Pfahlbau? Befestigung?	Dolmen, Ganggrab, Riesenbett? Stein oder Erdhügel? Flachgrab?	Leichenbeisetzung? (hockend od. gestreckt od. Schädelgrab?) Partielle oder totale Verbrennung? Mit Beigabe von Thierknochen?		
№ I. g. 713.		See oder Moor? Acker, Haide, Wald? Offene Ansiedelung, Höhle, Pfahlbau? Befestigung?	Dolmen, Ganggrab, Riesenbett? Stein oder Erdhügel? Flachgrab?	Leichenbeisetzung? (hockend od. gestreckt od. Schädelgrab?) Partielle oder totale Verbrennung? Mit Beigabe von Thierknochen?		
№ I. g. 714.	Grab. f. №	See oder Moor? Acker, Haide, Wald? Offene Ansiedelung, Höhle, Pfahlbau? Befestigung?	Dolmen, Ganggrab, Riesenbett? Stein oder Erdhügel? Flachgrab?	Leichenbeisetzung? (hockend od. gestreckt od. Schädelgrab?) Partielle oder totale Verbrennung? Mit Beigabe von Thierknochen?	vgl. Zeitschr. f. Ethn. 1884. S. 218.	
№ I. g. 715.		See oder Moor? Acker, Haide, Wald? Offene Ansiedelung, Höhle, Pfahlbau? Befestigung?	Dolmen, Ganggrab, Riesenbett? Stein oder Erdhügel? Flachgrab?	Leichenbeisetzung? (hockend od. gestreckt od. Schädelgrab?) Partielle oder totale Verbrennung? Mit Beigabe von Thierknochen?		

Summe der Funde:	a. Seen:	Mooren:	Acker:	Haide:	Wald:	Ansiedelngn.:	Höhln.:	Pfahlbtn.:
	Befstg.:	Dolmen etc.	Hügelgr.:	Flachgr.:	Skeletgr.:	Gr. m. p. Vbr.	tot. V.:	Unbest.:
Total-Summe d. Funde:	a. Seen:	Mooren:	Acker:	Haide:	Wald:	Ansiedelngn.:	Höhln.:	Pfahlbtn.:
	Befstg.:	Dolmen etc.	Hügelgr.:	Flachgr.:	Skeletgr.:	Gr. m. p. Vbr.	tot. V.:	Unbest.:

1. Nummer.	2. Fundort.	3. Zeichnung.	4. Gegenstand, dessen Art, Form, Ornament und Erhaltungs-Zustand.	5. Maasse.	6. Material u. Farbe.
Laufende No. 716. Acten-No. Inventar-No. Frühere No.	Ort: Tangermünde. Kreis: Stendal. Regierungsbezirk: Magdeburg. Land:		Urne aus graubraunem Th. mit zwei Henkeln, der Hals und ein Streifen am Boden glatt, die übrige Aussenfläche durch unregelmässige Kamstriche gerauht, dazwischen einzelne vertik. glatte Streifen.	Hhe.: 32. Lge.: gr. Br.: 21,5. kl. Br.: 12,2. o. Dm. 14,1. m. Dm. u. Dm. 12,2. gr. Uf.	Gestein: (Flint:) Metall: Thon: graubraun. Glas: Org. Subst.:
Laufende No. 717. Acten-No. Inventar-No. Frühere No.	Ort: Tangermünde. Kreis: Regierungsbezirk: Land:		Urne aus bräunlichem Th. mit einem Henkel, z. T. zusammengesetzt und ergänzt.	Hhe.: 24. Lge.: gr. Br.: 21. kl. Br.: 9,4. o. Dm. 15,9. m. Dm. u. Dm. 9,4. gr. Uf.	Gestein: (Flint:) Metall: Thon: bräunl. Glas: Org. Subst.:
Laufende No. 718. Acten-No. Inventar-No. Frühere No.	Ort: Tangermünde. Kreis: Regierungsbezirk: Land:		Einhenklige Urne aus braunem Thon, mit grösseren mondsichelförmigen ganz flachen Eindrücken und kleinen runden Vertiefungen verziert.	Hhe.: 18,5. Lge.: gr. Br.: 23. kl. Br.: 9,7. o. Dm. 16,7. m. Dm. u. Dm. 9,7. gr. Uf.	Gestein: (Flint:) Metall: Thon: braun. Glas: Org. Subst.:
Laufende No. 719. Acten-No. Inventar-No. Frühere No.	Ort: Tangermünde. Kreis: Regierungsbezirk: Land:		Urne aus braunem Thon ohne Ornament, der starke Henkel und ein Teil am oberen Rande ist ergänzt.	Hhe.: 18,7. Lge.: gr. Br.: 24. kl. Br.: 7,7. o. Dm. 13,7. m. Dm. u. Dm. 7,7. gr. Uf.	Gestein: (Flint:) Metall: Thon: braun. Glas: Org. Subst.:
Laufende No. 720. Acten-No. Inventar-No. Frühere No.	Ort: Tangermünde. Kreis: Regierungsbezirk: Land:		Urne aus bräunlichem Thon, auf dem teilweise ergänzten oberen Rande ausgerackt, unter dem Rande glatt, sonst überall rauh.	Hhe.: 18. Lge.: gr. Br.: 19. kl. Br.: 8,5. o. Dm. 16,2. m. Dm. u. Dm. 8,5. gr. Uf.	Gestein: (Flint:) Metall: Thon: bräunlich. Glas: Org. Subst.:
Laufende No. 721. Acten-No. Inventar-No. Frühere No.	Ort: Tangermünde. Kreis: Regierungsbezirk: Land:		Urne aus schwarzem Thon, der kleine Henkel ist abgebrochen; oben mit ganz flachen Zickzacklinien verziert, nach unte zu eingebaucht u. ziemlich spitz zulaufend.	Hhe.: 15,2. Lge.: gr. Br.: 21,7. kl. Br.: o. Dm. 14,8. m. Dm. u. Dm. gr. Uf.	Gestein: (Flint:) Metall: Thon: schwarz. Glas: Org. Subst.:
Laufende No. 722. Acten-No. Inventar-No. Frühere No.	Ort: Tangermünde. Kreis: Regierungsbezirk: Land:		Napfförmiges Gefäss aus braunem Thon, unter dem Rande glatt, sonst rauh.	Hhe.: 11,6. Lge.: gr. Br.: 20. kl. Br.: 10,1. o. Dm. 18,6. m. Dm. u. Dm. 10,1. gr. Uf.	Gestein: (Flint:) Metall: Thon: braun. Glas: Org. Subst.:

Summe d. Gegenst.:	a. Stein:	(Flint:	) Bronze:	Eisen:	Br. u. E.:	Gold:	Silber:	Elktr.:
	Thon:	Glas:	Bernst.:	Holz:	Horn:	Knochen:	Elfenbn.:	Muschln.:
Total-Summe d. Gegenst.:	a. Stein:	(Flint:	) Bronze:	Eisen:	Br. u. E.:	Gold:	Silber:	Elktr.:
	Thon:	Glas:	Bernst.:	Holz:	Horn:	Knochen:	Elfenbn.:	Muschln.:

7. Etikett-Nummer.	8. Zubehörige Funde.	9. Art der Fundstätte.		10. Bestattungsart.	11. Bemerkungen.	12. Vorbesitzer Jahr und Art der Erwerbung.
№ I. g. 716.		See oder Moor? Acker, Haide, Wald? Offene Ansiedelung, Höhle, Pfahlbau? Befestigung?	Dolmen, Ganggrab, Riesenbett? Stein oder Erdhügel? Flachgrab?	Leichenbeisetzung? (hockend od. gestreckt od. Schädelgrab?) Partielle oder totale Verbrennung? Mit Beigabe von Thierknochen?		Hartwich.
№ I. g. 717.		See oder Moor? Acker, Haide, Wald? Offene Ansiedelung, Höhle, Pfahlbau? Befestigung?	Dolmen, Ganggrab, Riesenbett? Stein oder Erdhügel? Flachgrab?	Leichenbeisetzung? (hockend od. gestreckt od. Schädelgrab?) Partielle oder totale Verbrennung? Mit Beigabe von Thierknochen?		
№ I. g. 718.		See oder Moor? Acker, Haide, Wald? Offene Ansiedelung, Höhle, Pfahlbau? Befestigung?	Dolmen, Ganggrab, Riesenbett? Stein oder Erdhügel? Flachgrab?	Leichenbeisetzung? (hockend od. gestreckt od. Schädelgrab?) Partielle oder totale Verbrennung? Mit Beigabe von Thierknochen?		
№ I. g. 719.		See oder Moor? Acker, Haide, Wald? Offene Ansiedelung, Höhle, Pfahlbau? Befestigung?	Dolmen, Ganggrab, Riesenbett? Stein oder Erdhügel? Flachgrab?	Leichenbeisetzung? (hockend od. gestreckt od. Schädelgrab?) Partielle oder totale Verbrennung? Mit Beigabe von Thierknochen?		
№ I. g. 720.		See oder Moor? Acker, Haide, Wald? Offene Ansiedelung, Höhle, Pfahlbau? Befestigung?	Dolmen, Ganggrab, Riesenbett? Stein oder Erdhügel? Flachgrab?	Leichenbeisetzung? (hockend od. gestreckt od. Schädelgrab?) Partielle oder totale Verbrennung? Mit Beigabe von Thierknochen?	apt Z. f. E. Jhl. XIII. 1882 Tafel II. 26	
№ I. g. 721.		See oder Moor? Acker, Haide, Wald? Offene Ansiedelung, Höhle, Pfahlbau? Befestigung?	Dolmen, Ganggrab, Riesenbett? Stein oder Erdhügel? Flachgrab?	Leichenbeisetzung? (hockend od. gestreckt od. Schädelgrab?) Partielle oder totale Verbrennung? Mit Beigabe von Thierknochen?	Vde. Fig 25.	
№ I. g. 722.		See oder Moor? Acker, Haide, Wald? Offene Ansiedelung, Höhle, Pfahlbau? Befestigung?	Dolmen, Ganggrab, Riesenbett? Stein oder Erdhügel? Flachgrab?	Leichenbeisetzung? (hockend od. gestreckt od. Schädelgrab?) Partielle oder totale Verbrennung? Mit Beigabe von Thierknochen?		

Summe der Funde:	a. Seen:	Mooren:	Acker:	Haide:	Wald:	Ansiedelngn.:	Höhln.:	Pfahlbtn.:
	Befstg.:	Dolmen etc.	Hügelgr.:	Flachgr.:	Skeletgr.:	Gr. m. p. Vbr.	tot. V.:	Unbest.:
Total-Summe d. Funde:	a. Seen:	Mooren:	Acker:	Haide:	Wald:	Ansiedelngn.:	Höhln.:	Pfahlbtn.:
	Befstg.:	Dolmen etc.	Hügelgr.:	Flachgr.:	Skeletgr.:	Gr. m. p. Vbr.	tot. V.:	Unbest.:

1. Nummer.	2. Fundort.	3. Zeichnung.	4. Gegenstand, dessen Art, Form, Ornament und Erhaltungs-Zustand.	5. Maasse.	6. Material u. Farbe.
Laufende No. 723. Acten-No. Inventar-No. Frühere No.	Ort: Tangermünde Kreis: Stendal. Regierungsbezirk: Magdeburg. Land:		Schale aus braunem Thon mit einem kleinen Henkel, zusammengesetzt und ergänzt.	Hhe.: 12,2. Lge.: gr. Br.: 22,5. kl. Br.: 9,5. o. Dm. 22,5. m. Dm. u. Dm. 9,5. gr. Uf.	Gestein: (Flint:) Metall: Thon: braun. Glas: Org. Subst.:
Laufende No. 724. Acten-No. Inventar-No. Frühere No.	Ort: Tangermünde Kreis: Regierungsbezirk: Land:		Schale aus braunem Thon mit einem kleinen undurchbohrten Henkelansatz, aus vielen Stücken zusammengesetzt und ergänzt.	Hhe.: 10,6. Lge.: gr. Br.: kl. Br.: 8,1. o. Dm. 22,2. m. Dm. u. Dm. 8,1. gr. Uf.	Gestein: (Flint:) Metall: Thon: braun. Glas: Org. Subst.:
Laufende No. 725. Acten-No. Inventar-No. Frühere No.	Ort: Tangermünde Kreis: Regierungsbezirk: Land:		Schale aus braunem Thon mit einem kleinen Henkel, zusammengesetzt und ergänzt.	Hhe.: 9,2. Lge.: gr. Br.: 23. kl. Br.: 7,7. o. Dm. 23. m. Dm. u. Dm. 7,7. gr. Uf.	Gestein: (Flint:) Metall: Thon: braun. Glas: Org. Subst.:
Laufende No. 726. Acten-No. Inventar-No. Frühere No.	Ort: Tangermünde. Kreis: Regierungsbezirk: Land:	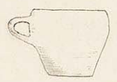	Kleines einhenkliges Gefäss aus grauem Thon, ziemlich massiv, etwas am Rande ergänzt.	Hhe.: 8,1. Lge.: gr. Br.: 10,7. kl. Br.: 6,2. o. Dm. 10. m. Dm. u. Dm. 6,2. gr. Uf.	Gestein: (Flint:) Metall: Thon: grau. Glas: Org. Subst.:
Laufende No. 727. Acten-No. Inventar-No. Frühere No.	Ort: Tangermünde. Kreis: Regierungsbezirk: Land:		Kleines Gefäss aus grauem Thon, ziemlich massiv, der Henkel ist abgebrochen.	Hhe.: 7,6. Lge.: gr. Br.: kl. Br.: 6. o. Dm. 10,5. m. Dm. u. Dm. 6. gr. Uf.	Gestein: (Flint:) Metall: Thon: grau. Glas: Org. Subst.:
Laufende No. 728. Acten-No. Inventar-No. Frühere No.	Ort: Tangermünde. Kreis: Regierungsbezirk: Land:		Kleines Gefäss aus braunem Thon, rohe Arbeit, der Henkel fehlt, die Aussenseite und der Boden teilweise abgeblättert, etwas ergänzt.	Hhe.: 7,3 Lge.: gr. Br.: kl. Br.: 6 o. Dm. 10,7. m. Dm. u. Dm. 6. gr. Uf.	Gestein: (Flint:) Metall: Thon: braun. Glas: Org. Subst.:
Laufende No. 729. Acten-No. Inventar-No. Frühere No.	Ort: Tangermünde. Kreis: Regierungsbezirk: Land:		Kleines Gefäss aus bräunlichem Thon zusammengesetzt und ergänzt, Boden ausgehöhlt.	Hhe.: 7 Lge.: gr. Br.: 9,2 kl. Br.: 3,5 o. Dm. 7,6 m. Dm. u. Dm. 3,5 gr. Uf.	Gestein: (Flint:) Metall: Thon: bräunlich Glas: Org. Subst.:

Summe d. Gegenst.:	a. Stein:	(Flint:	) Bronze:	Eisen:	Br. u. E.:	Gold:	Silber:	Elktr.:
	Thon:	Glas:	Bernst.:	Holz:	Horn:	Knochen:	Elfenbn.:	Muschln.:
Total-Summe d. Gegenst.:	a. Stein:	(Flint:	) Bronze:	Eisen:	Br. u. E.:	Gold:	Silber:	Elktr.:
	Thon:	Glas:	Bernst.:	Holz:	Horn:	Knochen:	Elfenbn.:	Muschln.:

7. Etikett-Nummer.	8. Zubehörige Funde.	9. Art der Fundstätte.		10. Bestattungsart.	11. Bemerkungen.	12. Vorbesitzer Jahr und Art der Erwerbung.
№ I. g. 723.		See oder Moor? Acker, Haide, Wald? Offene Ansiedelung, Höhle, Pfahlbau? Befestigung?	Dolmen, Ganggrab, Riesenbett? Stein oder Erdhügel? Flachgrab?	Leichenbeisetzung? (hockend od. gestreckt od. Schädelgrab?) Partielle oder totale Verbrennung? Mit Beigabe von Thierknochen?		Hartwich.
№ I. g. 724.		See oder Moor? Acker, Haide, Wald? Offene Ansiedelung, Höhle, Pfahlbau? Befestigung?	Dolmen, Ganggrab, Riesenbett? Stein oder Erdhügel? Flachgrab?	Leichenbeisetzung? (hockend od. gestreckt od. Schädelgrab?) Partielle oder totale Verbrennung? Mit Beigabe von Thierknochen?		
№ I. g. 725.		See oder Moor? Acker, Haide, Wald? Offene Ansiedelung, Höhle, Pfahlbau? Befestigung?	Dolmen, Ganggrab, Riesenbett? Stein oder Erdhügel? Flachgrab?	Leichenbeisetzung? (hockend od. gestreckt od. Schädelgrab?) Partielle oder totale Verbrennung? Mit Beigabe von Thierknochen?		
№ I. g. 726.		See oder Moor? Acker, Haide, Wald? Offene Ansiedelung, Höhle, Pfahlbau? Befestigung?	Dolmen, Ganggrab, Riesenbett? Stein oder Erdhügel? Flachgrab?	Leichenbeisetzung? (hockend od. gestreckt od. Schädelgrab?) Partielle oder totale Verbrennung? Mit Beigabe von Thierknochen?		
№ I. g. 727.		See oder Moor? Acker, Haide, Wald? Offene Ansiedelung, Höhle, Pfahlbau? Befestigung?	Dolmen, Ganggrab, Riesenbett? Stein oder Erdhügel? Flachgrab?	Leichenbeisetzung? (hockend od. gestreckt od. Schädelgrab?) Partielle oder totale Verbrennung? Mit Beigabe von Thierknochen?	1979 verk.	
№ I. g. 728.		See oder Moor? Acker, Haide, Wald? Offene Ansiedelung, Höhle, Pfahlbau? Befestigung?	Dolmen, Ganggrab, Riesenbett? Stein oder Erdhügel? Flachgrab?	Leichenbeisetzung? (hockend od. gestreckt od. Schädelgrab?) Partielle oder totale Verbrennung? Mit Beigabe von Thierknochen?	1979 verk.	
№ I. g. 729.		See oder Moor? Acker, Haide, Wald? Offene Ansiedelung, Höhle, Pfahlbau? Befestigung?	Dolmen, Ganggrab, Riesenbett? Stein oder Erdhügel? Flachgrab?	Leichenbeisetzung? (hockend od. gestreckt od. Schädelgrab?) Partielle oder totale Verbrennung? Mit Beigabe von Thierknochen?	1979 verk.	

Summe der Funde:	a. Seen:	Mooren:	Acker:	Haide:	Wald:	Ansiedelngn.:	Höhln.:	Pfahlbtn.:
	Befstg.:	Dolmen etc.	Hügelgr.:	Flachgr.:	Skeletgr.:	Gr. m. p. Vbr.	tot. V.:	Unbest.:
Total-Summe d. Funde:	a. Seen:	Mooren:	Acker:	Haide:	Wald:	Ansiedelngn.:	Höhln.:	Pfahlbtn.:
	Befstg.:	Dolmen etc.	Hügelgr.:	Flachgr.:	Skeletgr.:	Gr. m. p. Vbr.	tot. V.:	Unbest.:

1. Nummer.	2. Fundort.	3. Zeichnung.	4. Gegenstand, dessen Art, Form, Ornament und Erhaltungs-Zustand.	5. Maasse.	6. Material u. Farbe.
Laufende No. 730. Acten-No. Inventar-No. Frühere No.	Ort: Tangermünde. Kreis: Stendal. Regierungsbezirk: Magdeburg. Land:		Kleines Gefäss aus grauem Thon mit einem Henkel, etwas roh gearbeitet, z. T. ergänzt.	Hhe.: 5,6. Lge.: gr. Br.: 7,1. kl. Br.: 3,7. o. Dm. 7,1. m. Dm. u. Dm. 3,7. gr. Uf.	Gestein: (Flint:) Metall: Thon: grau. Glas: Org. Subst.:
Laufende No. 731. Acten-No. Inventar-No. Frühere No.	Ort: Tangermünde. Kreis: Regierungsbezirk: Land:		Kleines Gefäss aus bräunlichem Thon, z. T. ergänzt, der Henkel abgebrochen.	Hhe.: 5,8. Lge.: gr. Br.: 8,5. kl. Br.: 3,3. o. Dm. 5,5. m. Dm. u. Dm. 3,3. gr. Uf.	Gestein: (Flint:) Metall: Thon: bräunl. Glas: Org. Subst.:
Laufende No. 732. Acten-No. Inventar-No. Frühere No.	Ort: Tangermünde. Kreis: Regierungsbezirk: Land:		Kleiner Napf aus grauem Thon, ziemlich roh und massiv.	Hhe.: 5,1. Lge.: gr. Br.: 8,2. kl. Br.: 4,3. o. Dm. 8,2. m. Dm. u. Dm. 4,3. gr. Uf.	Gestein: (Flint:) Metall: Thon: grau. Glas: Org. Subst.:
Laufende No. 733. Acten-No. Inventar-No. Frühere No.	Ort: Tangermünde. Kreis: Regierungsbezirk: Land:		Kleines ziemlich roh gearbeitetes Gefäss aus graubraunem Thon etwas ergänzt.	Hhe.: 4,9 Lge.: gr. Br.: 6,5 kl. Br.: 4,5 o. Dm. 5. m. Dm. u. Dm. 4,5. gr. Uf.	Gestein: (Flint:) Metall: Thon: graubraun Glas: Org. Subst.:
Laufende No. 734. Acten-No. Inventar-No. Frühere No.	Ort: Tangermünde. Kreis: Regierungsbezirk: Land:		Eiserne Stecknadel mit Oehr, etwas gebogen.	Hhe.: Lge.: 10,7. gr. Br.: kl. Br.: o. Dm. m. Dm. u. Dm. gr. Uf.	Gestein: (Flint:) Metall: Eisen. Thon: Glas: Org. Subst.:
Laufende No. 735. Acten-No. Inventar-No. Frühere No.	Ort: Tangermünde. Kreis: Regierungsbezirk: Land:	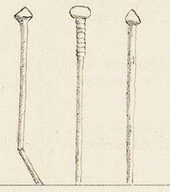	a-c. 3 eiserne Stecknadeln mit rundlichem, resp. konischem Kopf, z. T. etwas verrostet. d-e. 2 eiserne Stecknadeln ohne Kopf. f. oberer Teil einer eisernen Nadel mit Ausbauchung.	Hhe.: Lge.: gr. Br.: kl. Br.: o. Dm. m. Dm. u. Dm. gr. Uf.	Gestein: (Flint:) Metall: Eisen. Thon: Glas: Org. Subst.:
Laufende No. 736. Acten-No. Inventar-No. Frühere No.	Ort: Tangermünde. Kreis: Regierungsbezirk: Land:		Zwei ziemlich feine eiserne Stecknadeln mit Bronze-Köpfen. a mit einer kleinen Anbiegung.	Hhe.: Lge.: gr. Br.: kl. Br.: o. Dm. m. Dm. u. Dm. gr. Uf.	Gestein: (Flint:) Metall: Eisen, Bronze. Thon: Glas: Org. Subst.:

Summe d. Gegenst.:	a. Stein:	(Flint:	) Bronze:	Eisen:	Br. u. E.:	Gold:	Silber:	Elktr.:
	Thon:	Glas:	Bernst.:	Holz:	Horn:	Knochen:	Elfenbn.:	Muschln.:

Total-Summe d. Gegenst.:	a. Stein:	(Flint:	) Bronze:	Eisen:	Br. u. E.:	Gold:	Silber:	Elktr.:
	Thon:	Glas:	Bernst.:	Holz:	Horn:	Knochen:	Elfenbn.:	Muschln.:

7. Etikett-Nummer.	8. Zubehörige Funde.	9. Art der Fundstätte.		10. Bestattungsart.	11. Bemerkungen.	12. Vorbesitzer Jahr und Art der Erwerbung.
№ I. g. 730.		See oder Moor? Acker, Haide, Wald? Offene Ansiedelung, Höhle, Pfahlbau? Befestigung?	Dolmen, Ganggrab, Riesenbett? Stein oder Erdhügel? Flachgrab?	Leichenbeisetzung? (hockend od. gestreckt od. Schädelgrab?) Partielle oder totale Verbrennung? Mit Beigabe von Thierknochen?	1979 Vorl.	Hartwich.
№ I. g. 731.		See oder Moor? Acker, Haide, Wald? Offene Ansiedelung, Höhle, Pfahlbau? Befestigung?	Dolmen, Ganggrab, Riesenbett? Stein oder Erdhügel? Flachgrab?	Leichenbeisetzung? (hockend od. gestreckt od. Schädelgrab?) Partielle oder totale Verbrennung? Mit Beigabe von Thierknochen?	1979 Vorl.	1979 Vorl.
№ I. g. 732.		See oder Moor? Acker, Haide, Wald? Offene Ansiedelung, Höhle, Pfahlbau? Befestigung?	Dolmen, Ganggrab, Riesenbett? Stein oder Erdhügel? Flachgrab?	Leichenbeisetzung? (hockend od. gestreckt od. Schädelgrab?) Partielle oder totale Verbrennung? Mit Beigabe von Thierknochen?	1979 Vorl.	
№ I. g. 733.		See oder Moor? Acker, Haide, Wald? Offene Ansiedelung, Höhle, Pfahlbau? Befestigung?	Dolmen, Ganggrab, Riesenbett? Stein oder Erdhügel? Flachgrab?	Leichenbeisetzung? (hockend od. gestreckt od. Schädelgrab?) Partielle oder totale Verbrennung? Mit Beigabe von Thierknochen?		1979 Vorl.
№ I. g. 734.		See oder Moor? Acker, Haide, Wald? Offene Ansiedelung, Höhle, Pfahlbau? Befestigung?	Dolmen, Ganggrab, Riesenbett? Stein oder Erdhügel? Flachgrab?	Leichenbeisetzung? (hockend od. gestreckt od. Schädelgrab?) Partielle oder totale Verbrennung? Mit Beigabe von Thierknochen?	vgl. Zs f. Ethnol. Bd. XIX 1887 Taf. V.	
№ I. g. 735.		See oder Moor? Acker, Haide, Wald? Offene Ansiedelung, Höhle, Pfahlbau? Befestigung?	Dolmen, Ganggrab, Riesenbett? Stein oder Erdhügel? Flachgrab?	Leichenbeisetzung? (hockend od. gestreckt od. Schädelgrab?) Partielle oder totale Verbrennung? Mit Beigabe von Thierknochen?		
№ I. g. 736.		See oder Moor? Acker, Haide, Wald? Offene Ansiedelung, Höhle, Pfahlbau? Befestigung?	Dolmen, Ganggrab, Riesenbett? Stein oder Erdhügel? Flachgrab?	Leichenbeisetzung? (hockend od. gestreckt od. Schädelgrab?) Partielle oder totale Verbrennung? Mit Beigabe von Thierknochen?		

Summe der Funde:	a. Seen:	Mooren:	Acker:	Haide:	Wald:	Ansiedelngn.:	Höhln.:	Pfahlbtn.:
	Befstg.:	Dolmen etc.	Hügelgr.:	Flachgr.:	Skeletgr.:	Gr. m. p. Vbr.	tot. V.:	Unbest.:

Total-Summe d. Funde:	a. Seen:	Mooren:	Acker:	Haide:	Wald:	Ansiedelngn.:	Höhln.:	Pfahlbtn.:
	Befstg.:	Dolmen etc.	Hügelgr.:	Flachgr.:	Skeletgr.:	Gr. m. p. Vbr.	tot. V.:	Unbest.:

Abtheilung: I. g. Sachsen. Fol. 107.

1. Nummer.	2. Fundort.	3. Zeichnung.	4. Gegenstand, dessen Art, Form, Ornament und Erhaltungs-Zustand.	5. Maasse.	6. Material u. Farbe.	7. Etikett-Nummer.	8. Zubehörige Funde.	9. Art der Fundstätte.	10. Bestattungsart.	11. Bemerkungen.	12. Vorbesitzer Jahr und Art der Erwerbung.
Laufende No. 737. Acten-No. Inventar-No. Frühere No.	Ort: Tangermünde. Kreis: Regierungsbezirk: Land:		Zwei eiserne Nadeln mit doppelkonischen massiven Köpfen von Bronze.	Hhe.: Lge.: gr. Br.: kl. Br.: o. Dm. m. Dm. u. Dm. gr. Uf.	Gestein: (Flint:) Metall: Eisen; Br. Thon: Glas: Org. Subst.:	№ I. g. 737.		See oder Moor? Acker, Haide, Wald? Offene Ansiedelung, Höhle, Pfahlbau? Befestigung?	Dolmen, Ganggrab, Riesenbett? Stein oder Erdhügel? Flachgrab?	Leichenbeisetzung? (hockend od. gestreckt od. Schädelgrab?) Partielle oder totale Verbrennung? Mit Beigabe von Thierknochen?		Hartwich.
Laufende No. 738. Acten-No. Inventar-No. Frühere No.	Ort: Tangermünde. Kreis: Regierungsbezirk: Land:	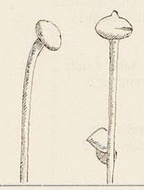	Zwei eiserne Nadeln mit rundlichen Köpfen aus Bronzeblech; an der einen ein Ohrring mit Glasperle.	Hhe.: Lge.: gr. Br.: kl. Br.: o. Dm. m. Dm. u. Dm. gr. Uf.	Gestein: (Flint:) Metall: Br. Eisen Thon: Glas: Org. Subst.:	№ I. g. 738.		See oder Moor? Acker, Haide, Wald? Offene Ansiedelung, Höhle, Pfahlbau? Befestigung?	Dolmen, Ganggrab, Riesenbett? Stein oder Erdhügel? Flachgrab?	Leichenbeisetzung? (hockend od. gestreckt od. Schädelgrab?) Partielle oder totale Verbrennung? Mit Beigabe von Thierknochen?	VF I. g. 2830 - 2837 2/2 Z. f. E. Bd. XIII. 80. S. 309	
Laufende No. 739. Acten-No. Inventar-No. Frühere No.	Ort: Tangermünde. Kreis: Regierungsbezirk: Land:		6 kleine eiserne Bügelhaken und 5 zu denselben gehörende eiserne Ringe.	Hhe.: Lge.: gr. Br.: kl. Br.: o. Dm. m. Dm. u. Dm. gr. Uf.	Gestein: (Flint:) Metall: Eisen. Thon: Glas: Org. Subst.:	№ I. g. 739.		See oder Moor? Acker, Haide, Wald? Offene Ansiedelung, Höhle, Pfahlbau? Befestigung?	Dolmen, Ganggrab, Riesenbett? Stein oder Erdhügel? Flachgrab?	Leichenbeisetzung? (hockend od. gestreckt od. Schädelgrab?) Partielle oder totale Verbrennung? Mit Beigabe von Thierknochen?		
Laufende No. 740. Acten-No. Inventar-No. Frühere No.	Ort: Tangermünde. Kreis: Regierungsbezirk: Land:		a. Ohrring von Bronze mit zwei blauen Glasperlen. b-e 4 kleine Ohrringe. Ferner Bruchstücke von Ohrringen und Glasperlen.	Hhe.: Lge.: gr. Br.: kl. Br.: o. Dm. m. Dm. u. Dm. gr. Uf.	Gestein: (Flint:) Metall: Bronze Thon: Glas: blau. Org. Subst.:	№ I. g. 740.		See oder Moor? Acker, Haide, Wald? Offene Ansiedelung, Höhle, Pfahlbau? Befestigung?	Dolmen, Ganggrab, Riesenbett? Stein oder Erdhügel? Flachgrab?	Leichenbeisetzung? (hockend od. gestreckt od. Schädelgrab?) Partielle oder totale Verbrennung? Mit Beigabe von Thierknochen?		
Laufende No. 741. Acten-No. Inventar-No. Frühere No.	Ort: Tangermünde. Kreis: Regierungsbezirk: Land:		a. Kleiner Ring von Bronze mit zwei ösenartigen Ansätzen, etwas verbogen. b.c. 2 kleine zusammengebogene Scheibenspiralen.	Hhe.: Lge.: gr. Br.: kl. Br.: o. Dm. m. Dm. u. Dm. gr. Uf.	Gestein: (Flint:) Metall: Bronze Thon: Glas: Org. Subst.:	№ I. g. 741.		See oder Moor? Acker, Haide, Wald? Offene Ansiedelung, Höhle, Pfahlbau? Befestigung?	Dolmen, Ganggrab, Riesenbett? Stein oder Erdhügel? Flachgrab?	Leichenbeisetzung? (hockend od. gestreckt od. Schädelgrab?) Partielle oder totale Verbrennung? Mit Beigabe von Thierknochen?		
Laufende No. 742. Acten-No. Inventar-No. Frühere No.	Ort: Fischbeck. Kreis: Jerichow II. Regierungsbezirk: Magdeburg. Land:		Wandbewurfstücke, sogen. Lehmpatzen, auf dem Lenzberge gefunden.	Hhe.: Lge.: gr. Br.: kl. Br.: o. Dm. m. Dm. u. Dm. gr. Uf.	Gestein: (Flint:) Metall: Thon: Glas: Org. Subst.:	№ I. g. 742.		See oder Moor? Acker, Haide, Wald? Offene Ansiedelung, Höhle, Pfahlbau? Befestigung?	Dolmen, Ganggrab, Riesenbett? Stein oder Erdhügel? Flachgrab?	Leichenbeisetzung? (hockend od. gestreckt od. Schädelgrab?) Partielle oder totale Verbrennung? Mit Beigabe von Thierknochen?		Halle
Laufende No. 743. Acten-No. Inventar-No. Frühere No.	Ort: Tangermünde. Kreis: Regierungsbezirk: Land:		Desgl. Lehmpatzen.	Hhe.: Lge.: gr. Br.: kl. Br.: o. Dm. m. Dm. u. Dm. gr. Uf.	Gestein: (Flint:) Metall: Thon: Glas: Org. Subst.:	№ I. g. 743.		See oder Moor? Acker, Haide, Wald? Offene Ansiedelung, Höhle, Pfahlbau? Befestigung?	Dolmen, Ganggrab, Riesenbett? Stein oder Erdhügel? Flachgrab?	Leichenbeisetzung? (hockend od. gestreckt od. Schädelgrab?) Partielle oder totale Verbrennung? Mit Beigabe von Thierknochen?		

Summe d. Gegenst.:	a. Stein:	(Flint:	) Bronze:	Eisen:	Br. u. E.:	Gold:	Silber:	Elktr.:
	Thon:	Glas:	Bernst.:	Holz:	Horn:	Knochen:	Elfenbn.:	Muschln.:
Total-Summe d. Gegenst.:	a. Stein:	(Flint:	) Bronze:	Eisen:	Br. u. E.:	Gold:	Silber:	Elktr.:
	Thon:	Glas:	Bernst.:	Holz:	Horn:	Knochen:	Elfenbn.:	Muschln.:

Summe der Funde:	a. Seen:	Mooren:	Acker:	Haide:	Wald:	Ansiedelngn.:	Höhln.:	Pfahlbtn.:
	Befstg.:	Dolmen etc.	Hügelgr.:	Flachgr.:	Skeletgr.:	Gr. m. p. Vbr.	tot. V.:	Unbest.:
Total-Summe d. Funde:	a. Seen:	Mooren:	Acker:	Haide:	Wald:	Ansiedelngn.:	Höhln.:	Pfahlbtn.:
	Befstg.:	Dolmen etc.	Hügelgr.:	Flachgr.:	Skeletgr.:	Gr. m. p. Vbr.	tot. V.:	Unbest.:

Abtheilung: I. g. Sachsen. Fol. 108.

1. Nummer.	2. Fundort.	3. Zeichnung.	4. Gegenstand, dessen Art, Form, Ornament und Erhaltungs-Zustand.	5. Maasse.	6. Material u. Farbe.	7. Etikett-Nummer.	8. Zubehörige Funde.	9. Art der Fundstätte.	10. Bestattungsart.	11. Bemerkungen.	12. Vorbesitzer Jahr und Art der Erwerbung.
Laufende No. 744. Acten-No. Inventar-No. Frühere No.	Ort: Jangermünde. Kreis: Stendal. Regierungsbezirk: Magdeburg. Land:		Kleiner durchbohrter Tierzahn.	Hhe.: Lge.: gr. Br.: kl. Br.: o. Dm. m. Dm. u. Dm. gr. Uf.	Gestein: (Flint:) Metall: Thon: Glas: Org. Subst.: Zahn	№ I. g. 744.		See oder Moor? Acker, Haide, Wald? Offene Ansiedelung, Höhle, Pfahlbau? Befestigung?	Dolmen, Ganggrab, Riesenbett? Stein oder Erdhügel? Flachgrab?	Leichenbeisetzung? (hockend od. gestreckt od. Schädelgrab?) Partielle oder totale Verbrennung? Mit Beigabe von Thierknochen?		Hartwich.
Laufende No. 745. Acten-No. Inventar-No. Frühere No.	Ort: Jangermünde. Kreis: Regierungsbezirk: Land:		Thonscherben mit fein eingeritzten Ornamenten.	Hhe.: Lge.: gr. Br.: kl. Br.: o. Dm. m. Dm. u. Dm. gr. Uf.	Gestein: (Flint:) Metall: Thon: braun. Glas: Org. Subst.:	№ I. g. 745.		See oder Moor? Acker, Haide, Wald? Offene Ansiedelung, Höhle, Pfahlbau? Befestigung?	Dolmen, Ganggrab, Riesenbett? Stein oder Erdhügel? Flachgrab?	Leichenbeisetzung? (hockend od. gestreckt od. Schädelgrab?) Partielle oder totale Verbrennung? Mit Beigabe von Thierknochen?	cf. Verh. 87. p. 231. fig. 29, 30.	
Laufende No. 746. Acten-No. Inventar-No. Frühere No.	Ort: Jangermünde. Kreis: Regierungsbezirk: Land:		Webegewicht resp. Netzsenker, mit Durchbohrung, sehr hart gebrannt.	Hhe.: Lge.: 10,6. gr. Br.: kl. Br.: o. Dm. m. Dm. u. Dm. gr. Uf.	Gestein: (Flint:) Metall: Thon: braun. Glas: Org. Subst.:	№ I. g. 746.		See oder Moor? Acker, Haide, Wald? Offene Ansiedelung, Höhle, Pfahlbau? Befestigung?	Dolmen, Ganggrab, Riesenbett? Stein oder Erdhügel? Flachgrab?	Leichenbeisetzung? (hockend od. gestreckt od. Schädelgrab?) Partielle oder totale Verbrennung? Mit Beigabe von Thierknochen?		1878 ad,
Laufende No. 747. Acten-No. 231.89. Inventar-No. T. 32. 89. Frühere No.	Ort: Reinsdorf. Kreis: Eckartsberga. Regierungsbezirk: Merseburg. Land:	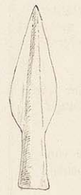	Lanzenspitze von Bronze mit sehr weiter Tülle.	Hhe.: Lge.: 18,8. gr. Br.: 4,2 kl. Br.: o. Dm. m. Dm. u. Dm. gr. Uf.	Gestein: (Flint:) Metall: Bronze. Thon: Glas: Org. Subst.:	№ I. g. 747.		See oder Moor? Acker, Haide, Wald? Offene Ansiedelung, Höhle, Pfahlbau? Befestigung?	Dolmen, Ganggrab, Riesenbett? Stein oder Erdhügel? Flachgrab?	Leichenbeisetzung? (hockend od. gestreckt od. Schädelgrab?) Partielle oder totale Verbrennung? Mit Beigabe von Thierknochen?	West-Berlin Halle	Kgl. Eisenbahn-Direction in Erfurt. Geschenk. E. D. T. 41. 89.
Laufende No. 748. Acten-No. Inventar-No. Frühere No.	Ort: Reinsdorf. Kreis: Regierungsbezirk: Land:		Halsschmuck, bestehend aus einem dünnen gewundenen Halsring mit vielen Ringen und Spiralen von Bronze.	Hhe.: Lge.: gr. Br.: kl. Br.: o. Dm. m. Dm. u. Dm. gr. Uf.	Gestein: (Flint:) Metall: Bronze. Thon: Glas: Org. Subst.:	№ I. g. 748.		See oder Moor? Acker, Haide, Wald? Offene Ansiedelung, Höhle, Pfahlbau? Befestigung?	Dolmen, Ganggrab, Riesenbett? Stein oder Erdhügel? Flachgrab?	Leichenbeisetzung? (hockend od. gestreckt od. Schädelgrab?) Partielle oder totale Verbrennung? Mit Beigabe von Thierknochen?	Halle	West-Berlin
Laufende No. 749. Acten-No. Inventar-No. Frühere No.	Ort: Reinsdorf. Kreis: Regierungsbezirk: Land:		Halsschmuck, bestehend aus einem dünnen gewundenen Halsring, auf welchen viele kleine Spiralen verschiedener Grösse gezogen sind.	Hhe.: Lge.: gr. Br.: kl. Br.: o. Dm. m. Dm. u. Dm. gr. Uf.	Gestein: (Flint:) Metall: Bronze. Thon: Glas: Org. Subst.:	№ I. g. 749.		See oder Moor? Acker, Haide, Wald? Offene Ansiedelung, Höhle, Pfahlbau? Befestigung?	Dolmen, Ganggrab, Riesenbett? Stein oder Erdhügel? Flachgrab?	Leichenbeisetzung? (hockend od. gestreckt od. Schädelgrab?) Partielle oder totale Verbrennung? Mit Beigabe von Thierknochen?	Halle	West-Berlin
Laufende No. 750. Acten-No. Inventar-No. Frühere No.	Ort: Reinsdorf. Kreis: Regierungsbezirk: Land:	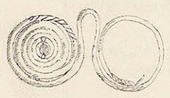	3 Zierrate von Bronze, aus je zwei durch einen Bügel verbundene Scheibenspiralen bestehend, von einem nur die Hälfte erhalten.	Hhe.: Lge.: gr. Br.: kl. Br.: o. Dm. m. Dm. u. Dm. gr. Uf.	Gestein: (Flint:) Metall: Thon: Glas: Org. Subst.:	№ I. g. 750.		See oder Moor? Acker, Haide, Wald? Offene Ansiedelung, Höhle, Pfahlbau? Befestigung?	Dolmen, Ganggrab, Riesenbett? Stein oder Erdhügel? Flachgrab?	Leichenbeisetzung? (hockend od. gestreckt od. Schädelgrab?) Partielle oder totale Verbrennung? Mit Beigabe von Thierknochen?	a) West-Berlin n. a. ? Halle	

Summe d. Gegenst.:	a. Stein:	(Flint:	) Bronze:	Eisen:	Br. u. E.:	Gold:	Silber:	Elktr.:
	Thon:	Glas:	Bernst.:	Holz:	Horn:	Knochen:	Elfenbn.:	Muschln.:
Total-Summe d. Gegenst.:	a. Stein:	(Flint:	) Bronze:	Eisen:	Br. u. E.:	Gold:	Silber:	Elktr.:
	Thon:	Glas:	Bernst.:	Holz:	Horn:	Knochen:	Elfenbn.:	Muschln.:

Summe der Funde:	a. Seen:	Mooren:	Acker:	Haide:	Wald:	Ansiedelngn.:	Höhln.:	Pfahlbtn.:
	Befstg.:	Dolmen etc.	Hügelgr.:	Flachgr.:	Skeletgr.:	Gr. m. p. Vbr.	tot. V.:	Unbest.:
Total-Summe d. Funde:	a. Seen:	Mooren:	Acker:	Haide:	Wald:	Ansiedelngn.:	Höhln.:	Pfahlbtn.:
	Befstg.:	Dolmen etc.	Hügelgr.:	Flachgr.:	Skeletgr.:	Gr. m. p. Vbr.	tot. V.:	Unbest.:

Abtheilung: I. g. Sachsen. Fol. 109

1. Nummer.	2. Fundort.	3. Zeichnung.	4. Gegenstand, dessen Art, Form, Ornament und Erhaltungs-Zustand.	5. Maasse.	6. Material u. Farbe.	7. Etikett-Nummer.	8. Zubehörige Funde.	9. Art der Fundstätte.	10. Bestattungsart.	11. Bemerkungen.	12. Vorbesitzer Jahr und Art der Erwerbung.
Laufende No. 751. Acten-No. Inventar-No. Frühere No.	Ort: Reinsdorf. Kreis: Eckartsberga. Regierungsbezirk: Merseburg. Land:		Zwei runde Tierknöchel von Bronze, auf der Innenseite mit einer Oehse versehen.	Hhe.: Lge.: gr. Br.: 10/25. kl. Br.: o. Dm. m. Dm. u. Dm. gr. Uf.	Gestein: (Flint:) Metall: Bronze. Thon: Glas: Org. Subst.:	№ I. g. 751.		See oder Moor? Acker, Haide, Wald? Offene Ansiedelung, Höhle, Pfahlbau? Befestigung?	Dolmen, Ganggrab, Riesenbett? Stein oder Erdhügel? Flachgrab?	Leichenbeisetzung? (hockend od. gestreckt od. Schädelgrab?) Partielle oder totale Verbrennung? Mit Beigabe von Thierknochen?	a + 25/West - Berlin Kochi Halle	Kgl. Eisenbahn Direction in Erfurt.
Laufende No. 752. Acten-No. Inventar-No. Frühere No.	Ort: Reinsdorf. Kreis: Regierungsbezirk: Land:		Grosser Knopf von Bronze, etwas schief, mit ziemlich massiver Oehse.	Hhe.: Lge.: gr. Br.: 6,3. kl. Br.: o. Dm. m. Dm. u. Dm. gr. Uf.	Gestein: (Flint:) Metall: Bronze. Thon: Glas: Org. Subst.:	№ I. g. 752.		See oder Moor? Acker, Haide, Wald? Offene Ansiedelung, Höhle, Pfahlbau? Befestigung?	Dolmen, Ganggrab, Riesenbett? Stein oder Erdhügel? Flachgrab?	Leichenbeisetzung? (hockend od. gestreckt od. Schädelgrab?) Partielle oder totale Verbrennung? Mit Beigabe von Thierknochen?	Halle	West-Berlin
Laufende No. 753. Acten-No. Inventar-No. Frühere No.	Ort: Reinsdorf. Kreis: Regierungsbezirk: Land:		Drei kleine Ringe, flach, ziemlich roh gearbeitet; einer mit einer Spirale von Bronzedrat.	Hhe.: Lge.: gr. Br.: kl. Br.: o. Dm. m. Dm. u. Dm. gr. Uf.	Gestein: (Flint:) Metall: Br. Thon: Glas: Org. Subst.:	№ I. g. 753.		See oder Moor? Acker, Haide, Wald? Offene Ansiedelung, Höhle, Pfahlbau? Befestigung?	Dolmen, Ganggrab, Riesenbett? Stein oder Erdhügel? Flachgrab?	Leichenbeisetzung? (hockend od. gestreckt od. Schädelgrab?) Partielle oder totale Verbrennung? Mit Beigabe von Thierknochen?	Halle	a-c/West-Berlin
Laufende No. 754. Acten-No. Inventar-No. Frühere No.	Ort: Reinsdorf. Kreis: Regierungsbezirk: Land:		Vier lange cylindrische Spiralen von Bronze.	Hhe.: Lge.: gr. Br.: kl. Br.: o. Dm. m. Dm. u. Dm. gr. Uf.	Gestein: (Flint:) Metall: Br. Thon: Glas: Org. Subst.:	№ I. g. 754.		See oder Moor? Acker, Haide, Wald? Offene Ansiedelung, Höhle, Pfahlbau? Befestigung?	Dolmen, Ganggrab, Riesenbett? Stein oder Erdhügel? Flachgrab?	Leichenbeisetzung? (hockend od. gestreckt od. Schädelgrab?) Partielle oder totale Verbrennung? Mit Beigabe von Thierknochen?	Halle	West-Berlin
Laufende No. 755. Acten-No. Inventar-No. Frühere No.	Ort: Reinsdorf. Kreis: Regierungsbezirk: Land:		Beschlag und kleine Fragmente von Bronze.	Hhe.: Lge.: gr. Br.: kl. Br.: o. Dm. m. Dm. u. Dm. gr. Uf.	Gestein: (Flint:) Metall: Br. Thon: Glas: Org. Subst.:	№ I. g. 755.		See oder Moor? Acker, Haide, Wald? Offene Ansiedelung, Höhle, Pfahlbau? Befestigung?	Dolmen, Ganggrab, Riesenbett? Stein oder Erdhügel? Flachgrab?	Leichenbeisetzung? (hockend od. gestreckt od. Schädelgrab?) Partielle oder totale Verbrennung? Mit Beigabe von Thierknochen?	Halle	
Laufende No. 756. Acten-No. 437, 791. 88. Inventar-No. I. 36. 89. Frühere No.	Ort: Hundisburg Kreis: Neuhaldensleben Regierungsbezirk: Magdeburg Land:	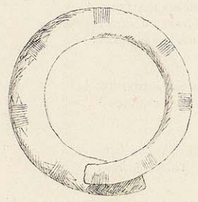	Grosser massiver Ring, an der Aussenseite mit feinen Ornamenten versehen, an einem Ende Defect.	Hhe.: Lge.: gr. Br.: 3,5. kl. Br.: o. Dm. m. Dm. u. Dm. gr. Uf.	Gestein: (Flint:) Metall: Bronze. Thon: Glas: Org. Subst.:	№ I. g. 756.		See oder Moor? Acker, Haide, Wald? Offene Ansiedelung, Höhle, Pfahlbau? Befestigung?	Dolmen, Ganggrab, Riesenbett? Stein oder Erdhügel? Flachgrab?	Leichenbeisetzung? (hockend od. gestreckt od. Schädelgrab?) Partielle oder totale Verbrennung? Mit Beigabe von Thierknochen?	West-Berlin	Herr Wolff in Cöln. E. J. I. 81. 88.
Laufende No. 757. Acten-No. Inventar-No. Frühere No.	Ort: Hundisburg. Kreis: Regierungsbezirk: Land:		Halsring von Bronze, gewunden, mit wechselnder Torsion, an den Enden defect.	Hhe.: Lge.: gr. Br.: 16,2. kl. Br.: o. Dm. m. Dm. u. Dm. gr. Uf.	Gestein: (Flint:) Metall: Bronze. Thon: Glas: Org. Subst.:	№ I. g. 757.		See oder Moor? Acker, Haide, Wald? Offene Ansiedelung, Höhle, Pfahlbau? Befestigung?	Dolmen, Ganggrab, Riesenbett? Stein oder Erdhügel? Flachgrab?	Leichenbeisetzung? (hockend od. gestreckt od. Schädelgrab?) Partielle oder totale Verbrennung? Mit Beigabe von Thierknochen?	West-Berlin	

Summe d. Gegenst.:	a. Stein:	(Flint:	) Bronze:	Eisen:	Br. u. E.:	Gold:	Silber:	Elktr.:	Summe der Funde:	a. Seen:	Mooren:	Acker:	Haide:	Wald:	Ansiedelngn.:	Höhln.:	Pfahlbtn.:
	Thon:	Glas:	Bernst.:	Holz:	Horn:	Knochen:	Elfenbn.:	Muschln.:		Befstg.:	Dolmen etc.	Hügelgr.:	Flachgr.:	Skeletgr.:	Gr. m. p. Vbr.	tot. V.:	Unbest.:
Total-Summe d. Gegenst.:	a. Stein:	(Flint:	) Bronze:	Eisen:	Br. u. E.:	Gold:	Silber:	Elktr.:	Total-Summe d. Funde:	a. Seen:	Mooren:	Acker:	Haide:	Wald:	Ansiedelngn.:	Höhln.:	Pfahlbtn.:
	Thon:	Glas:	Bernst.:	Holz:	Horn:	Knochen:	Elfenbn.:	Muschln.:		Befstg.:	Dolmen etc.	Hügelgr.:	Flachgr.:	Skeletgr.:	Gr. m. p. Vbr.	tot. V.:	Unbest.:

1. Nummer.	2. Fundort.	3. Zeichnung.	4. Gegenstand, dessen Art, Form, Ornament und Erhaltungs-Zustand.	5. Maasse.	6. Material u. Farbe.
Laufende No. 758. Acten-No. Inventar-No. Frühere No.	Ort: Hundisburg. Kreis: Neuhaldensleben. Regierungsbezirk: Magdeburg. Land:		Zwei aneinandergebogene Ringe von Bronze, nach aussen gewölbt und mit Strichverzierungen versehen.	Hhe.: Lge.: gr. Br.: 1 5/2 kl. Br.: o. Dm. m. Dm. u. Dm. gr. Uf.	Gestein: (Flint: Metall: Bronze. Thon: Glas: Org. Subst.:
Laufende No. 759 Acten-No. Inventar-No. Frühere No.	Ort: Hundisburg. Kreis: Regierungsbezirk: Land:		Bruchstück eines Halsringes von Bronze mit imitirter Torsion.	Hhe.: Lge.: gr. Br.: kl. Br.: o. Dm. m. Dm. u. Dm. gr. Uf.	Gestein: (Flint: Metall: Br. Thon: Glas: Org. Subst.:
Laufende No. 760. Acten-No. Inventar-No. Frühere No.	Ort: Hundisburg. Kreis: Regierungsbezirk: Land:		Cylindrische Armspirale von Bronze aus dreikantigem Drat, beide Enden defect.	Hhe.: Lge.: gr. Br.: kl. Br.: o. Dm. m. Dm. u. Dm. gr. Uf.	Gestein: (Flint: Metall: Br. Thon: Glas: Org. Subst.:
Laufende No. 761. Acten-No. Inventar-No. Frühere No.	Ort: Hundisburg. Kreis: Regierungsbezirk: Land:		Fibel von Bronze, eine Spirale und der Dorn fehlen.	Hhe.: Lge.: 1 1/8. gr. Br.: kl. Br.: o. Dm. m. Dm. u. Dm. gr. Uf.	Gestein: (Flint: Metall: Br. Thon: Glas: Org. Subst.:
Laufende No. 762. Acten-No. Inventar-No. Frühere No.	Ort: Hundisburg. Kreis: Regierungsbezirk: Land:		Ring, resp. Anhänger mit dickem ausgehöhltem Knopf.	Hhe.: Lge.: 3/4 gr. Br.: kl. Br.: o. Dm. m. Dm. u. Dm. gr. Uf.	Gestein: (Flint: Metall: Br. Thon: Glas: Org. Subst.:
Laufende No. 763. Acten-No. Inventar-No. Frühere No.	Ort: Hundisburg. Kreis: Regierungsbezirk: Land:		Vier Leisten (Barren?) von Bronze, ziemlich roh gegossen und an den Enden teilweise defect.	Hhe.: Lge.: 2 3/4 gr. Br.: 1/2 kl. Br.: o. Dm. m. Dm. u. Dm. gr. Uf.	Gestein: (Flint: Metall: Br. Thon: Glas: Org. Subst.:
Laufende No. 764. Acten-No. 135. 191. 89. Inventar-No. I. 50. 89. Frühere No.	Ort: Heldrungen. Kreis: Eckartsberga. Regierungsbezirk: Merseburg. Land:		Sehr grosses durchbohrtes Steingerät mit spitz zulaufendem Schneideteil, überall gut polirt.	Hhe.: Lge.: 33 5. gr. Br.: kl. Br.: o. Dm. m. Dm. u. Dm. gr. Uf.	Gestein: (Flint: Metall: Thon: Glas: Org. Subst.:

Summe d. Gegenst.:	a. Stein:	(Flint:	) Bronze:	Eisen:	Br. u. E.:	Gold:	Silber:	Elktr.:
	Thon:	Glas:	Bernst.:	Holz:	Horn:	Knochen:	Elfenbn.:	Muschln.:

Total-Summe d. Gegenst.:	a. Stein:	(Flint:	) Bronze:	Eisen:	Br. u. E.:	Gold:	Silber:	Elktr.:
	Thon:	Glas:	Bernst.:	Holz:	Horn:	Knochen:	Elfenbn.:	Muschln.:

Abtheilung: I. g. Sachsen. Fol. 110.

7. Etikett-Nummer.	8. Zubehörige Funde.	9. Art der Fundstätte.		10. Bestattungsart.	11. Bemerkungen.	12. Vorbesitzer Jahr und Art der Erwerbung.
№ I. g. 758.		See oder Moor? Acker, Haide, Wald? Offene Ansiedelung, Höhle, Pfahlbau? Befestigung?	Dolmen, Ganggrab, Riesenbett? Stein oder Erdhügel? Flachgrab?	Leichenbeisetzung? (hockend od. gestreckt od. Schädelgrab?) Partielle oder totale Verbrennung? Mit Beigabe von Thierknochen?	g. (b) West-Berlin	Wolff Cöln.
№ I. g. 759		See oder Moor? Acker, Haide, Wald? Offene Ansiedelung, Höhle, Pfahlbau? Befestigung?	Dolmen, Ganggrab, Riesenbett? Stein oder Erdhügel? Flachgrab?	Leichenbeisetzung? (hockend od. gestreckt od. Schädelgrab?) Partielle oder totale Verbrennung? Mit Beigabe von Thierknochen?	West-Berlin	
№ I. g. 760.		See oder Moor? Acker, Haide, Wald? Offene Ansiedelung, Höhle, Pfahlbau? Befestigung?	Dolmen, Ganggrab, Riesenbett? Stein oder Erdhügel? Flachgrab?	Leichenbeisetzung? (hockend od. gestreckt od. Schädelgrab?) Partielle oder totale Verbrennung? Mit Beigabe von Thierknochen?	West-Berlin	
№ I. g. 761.		See oder Moor? Acker, Haide, Wald? Offene Ansiedelung, Höhle, Pfahlbau? Befestigung?	Dolmen, Ganggrab, Riesenbett? Stein oder Erdhügel? Flachgrab?	Leichenbeisetzung? (hockend od. gestreckt od. Schädelgrab?) Partielle oder totale Verbrennung? Mit Beigabe von Thierknochen?	West-Berlin	
№ I. g. 762.		See oder Moor? Acker, Haide, Wald? Offene Ansiedelung, Höhle, Pfahlbau? Befestigung?	Dolmen, Ganggrab, Riesenbett? Stein oder Erdhügel? Flachgrab?	Leichenbeisetzung? (hockend od. gestreckt od. Schädelgrab?) Partielle oder totale Verbrennung? Mit Beigabe von Thierknochen?	West-Berlin	
№ I. g. 763.		See oder Moor? Acker, Haide, Wald? Offene Ansiedelung, Höhle, Pfahlbau? Befestigung?	Dolmen, Ganggrab, Riesenbett? Stein oder Erdhügel? Flachgrab?	Leichenbeisetzung? (hockend od. gestreckt od. Schädelgrab?) Partielle oder totale Verbrennung? Mit Beigabe von Thierknochen?	g-d/West-Berlin	
№ I. g. 764.		See oder Moor? Acker, Haide, Wald? Offene Ansiedelung, Höhle, Pfahlbau? Befestigung?	Dolmen, Ganggrab, Riesenbett? Stein oder Erdhügel? Flachgrab?	Leichenbeisetzung? (hockend od. gestreckt od. Schädelgrab?) Partielle oder totale Verbrennung? Mit Beigabe von Thierknochen?		Fr. Robert Elle Apolda. E. J. II. 27. 89. Halle 1969 Vor.

Summe der Funde:	a. Seen:	Mooren:	Acker:	Haide:	Wald:	Ansiedelngn.:	Höhln.:	Pfahlbtn.:
	Befstg.:	Dolmen etc.	Hügelgr.:	Flachgr.:	Skeletgr.:	Gr. m. p. Vbr.	tot. V.:	Unbest.:

Total-Summe d. Funde:	a. Seen:	Mooren:	Acker:	Haide:	Wald:	Ansiedelngn.:	Höhln.:	Pfahlbtn.:
	Befstg.:	Dolmen etc.	Hügelgr.:	Flachgr.:	Skeletgr.:	Gr. m. p. Vbr.	tot. V.:	Unbest.:

1. Nummer.	2. Fundort.	3. Zeichnung.	4. Gegenstand, dessen Art, Form, Ornament und Erhaltungs-Zustand.	5. Maasse.	6. Material u. Farbe.
Laufende No. 765. Acten-No. 135. 191. 89. Inventar-No. II. 50. 89. Frühere No.	Ort: Kardorf. Kreis: Querfurt. Regierungsbezirk: Merseburg. Land:		Sehr grosses Steinbeil, meist gut abgeschliffen, mit niedrigem Bahnende, um welches eine breite ganz flache Vertiefung zur Befestigung an einem Schaft herum läuft.	Hhe.: Lge.: 23,4 gr. Br.: 11 kl. Br.: o. Dm. m. Dm. u. Dm. gr. Uf.	Gestein: (Flint:) Metall: Thon: Glas: Org. Subst.:
Laufende No. 766. Acten-No. Inventar-No. Frühere No.	Ort: Hebra. Kreis: Querfurt. Regierungsbezirk: Land:	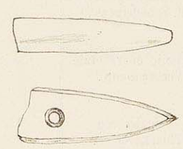	Bruchstück eines schwarzen Steinhammers mit einem neu angefangenen Bohrloch.	Hhe.: Lge.: 12,1 gr. Br.: 5,5 kl. Br.: o. Dm. m. Dm. u. Dm. gr. Uf.	Gestein: (Flint:) Metall: Thon: Glas: Org. Subst.:
Laufende No. 767. Acten-No. Inventar-No. Frühere No.	Ort: Querfurt. Kreis: Querfurt. Regierungsbezirk: Land:		Beil aus grauem Schiefer, meist gut polirt, an einigen Stellen etwas abgestossen.	Hhe.: Lge.: 10,3 gr. Br.: 5,4 kl. Br.: o. Dm. m. Dm. u. Dm. gr. Uf.	Gestein: (Flint:) Metall: Thon: Glas: Org. Subst.:
Laufende No. 768. Acten-No. Inventar-No. Frühere No.	Ort: Bibra. Kreis: Eckartsberga. Regierungsbezirk: Merseburg. Land:		Steinbeil mit rundem Querschnitt, am Bahnende ein Rest eines Bohrloches, das Stück scheint also aus einem zerbrochenen Hammer gearbeitet zu sein.	Hhe.: Lge.: 9,7 gr. Br.: 3,9 kl. Br.: o. Dm. m. Dm. u. Dm. gr. Uf.	Gestein: (Flint:) Metall: Thon: Glas: Org. Subst.:
Laufende No. 769. Acten-No. Inventar-No. Frühere No.	Ort: Bibra. Kreis: Regierungsbezirk: Land:	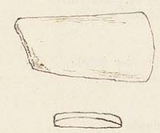	Kleines flaches Beil aus Schiefer, an den Kanten u. der Schneide gut polirt, die letztere etwas concav.	Hhe.: Lge.: 7,5 gr. Br.: 4,35 kl. Br.: o. Dm. m. Dm. u. Dm. gr. Uf.	Gestein: (Flint:) Metall: Thon: Glas: Org. Subst.:
Laufende No. 770. Acten-No. Inventar-No. Frühere No.	Ort: Bibra. Kreis: Regierungsbezirk: Land:	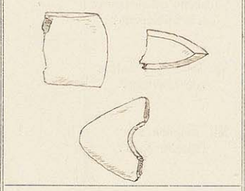	a. Schneideteil eines Beiles aus grauem Gestein gut polirt. b. Bahnende von einem durchbohrten Steinhammer.	Hhe.: Lge.: gr. Br.: kl. Br.: o. Dm. m. Dm. u. Dm. gr. Uf.	Gestein: (Flint:) Metall: Thon: Glas: Org. Subst.:
Laufende No. 771. Acten-No. Inventar-No. Frühere No.	Ort: Battgendorf. Kreis: Eckartsberga. Regierungsbezirk: Land:		Schöner schwarzer Steinhammer mit kurzem und ziemlich stumpfem Schneideteil leicht facettirt.	Hhe.: Lge.: 12,7 gr. Br.: 5,6 kl. Br.: o. Dm. m. Dm. u. Dm. gr. Uf.	Gestein: (Flint:) Metall: Thon: Glas: Org. Subst.:

Summe d. Gegenst.:	a. Stein:	(Flint:	) Bronze:	Eisen:	Br. u. E.:	Gold:	Silber:	Elktr.:
	Thon:	Glas:	Bernst.:	Holz:	Horn:	Knochen:	Elfenbn.:	Muschln.:
Total-Summe d. Gegenst.:	a. Stein:	(Flint:	) Bronze:	Eisen:	Br. u. E.:	Gold:	Silber:	Elktr.:
	Thon:	Glas:	Bernst.:	Holz:	Horn:	Knochen:	Elfenbn.:	Muschln.:

7. Etikett-Nummer.	8. Zubehörige Funde.	9. Art der Fundstätte.		10. Bestattungsart.	11. Bemerkungen.	12. Vorbesitzer Jahr und Art der Erwerbung.
№ I. g. 765.		See oder Moor? Acker, Haide, Wald? Offene Ansiedelung, Höhle, Pfahlbau? Befestigung?	Dolmen, Ganggrab, Riesenbett? Stein oder Erdhügel? Flachgrab?	Leichenbeisetzung? (hockend od. gestreckt od. Schädelgrab?) Partielle oder totale Verbrennung? Mit Beigabe von Thierknochen?	Schaft herumläuft. Kardorf Halle	Hr. Robert Elle. E. I. T. 27.89. 1874 vorh.
№ I. g. 766.		See oder Moor? Acker, Haide, Wald? Offene Ansiedelung, Höhle, Pfahlbau? Befestigung?	Dolmen, Ganggrab, Riesenbett? Stein oder Erdhügel? Flachgrab?	Leichenbeisetzung? (hockend od. gestreckt od. Schädelgrab?) Partielle oder totale Verbrennung? Mit Beigabe von Thierknochen?	Halle	1969 vorh.
№ I. g. 767.		See oder Moor? Acker, Haide, Wald? Offene Ansiedelung, Höhle, Pfahlbau? Befestigung?	Dolmen, Ganggrab, Riesenbett? Stein oder Erdhügel? Flachgrab?	Leichenbeisetzung? (hockend od. gestreckt od. Schädelgrab?) Partielle oder totale Verbrennung? Mit Beigabe von Thierknochen?	Halle	1969 vorh.
№ I. g. 768.		See oder Moor? Acker, Haide, Wald? Offene Ansiedelung, Höhle, Pfahlbau? Befestigung?	Dolmen, Ganggrab, Riesenbett? Stein oder Erdhügel? Flachgrab?	Leichenbeisetzung? (hockend od. gestreckt od. Schädelgrab?) Partielle oder totale Verbrennung? Mit Beigabe von Thierknochen?	Halle	1963 vorh.
№ I. g. 769.		See oder Moor? Acker, Haide, Wald? Offene Ansiedelung, Höhle, Pfahlbau? Befestigung?	Dolmen, Ganggrab, Riesenbett? Stein oder Erdhügel? Flachgrab?	Leichenbeisetzung? (hockend od. gestreckt od. Schädelgrab?) Partielle oder totale Verbrennung? Mit Beigabe von Thierknochen?	Halle	1963 vorh.
№ I. g. 770.		See oder Moor? Acker, Haide, Wald? Offene Ansiedelung, Höhle, Pfahlbau? Befestigung?	Dolmen, Ganggrab, Riesenbett? Stein oder Erdhügel? Flachgrab?	Leichenbeisetzung? (hockend od. gestreckt od. Schädelgrab?) Partielle oder totale Verbrennung? Mit Beigabe von Thierknochen?	Halle	1963 vorh. a, b
№ I. g. 771.		See oder Moor? Acker, Haide, Wald? Offene Ansiedelung, Höhle, Pfahlbau? Befestigung?	Dolmen, Ganggrab, Riesenbett? Stein oder Erdhügel? Flachgrab?	Leichenbeisetzung? (hockend od. gestreckt od. Schädelgrab?) Partielle oder totale Verbrennung? Mit Beigabe von Thierknochen?	Halle	1969 vorh.

Summe der Funde:	a. Seen:	Mooren:	Acker:	Haide:	Wald:	Ansiedelngn.:	Höhln.:	Pfahlbtn.:
	Befstg.:	Dolmen etc.	Hügelgr.:	Flachgr.:	Skeletgr.:	Gr. m. p. Vbr.	tot. V.:	Unbest.:
Total-Summe d. Funde:	a. Seen:	Mooren:	Acker:	Haide:	Wald:	Ansiedelngn.:	Höhln.:	Pfahlbtn.:
	Befstg.:	Dolmen etc.	Hügelgr.:	Flachgr.:	Skeletgr.:	Gr. m. p. Vbr.	tot. V.:	Unbest.:

1. Nummer.	2. Fundort.	3. Zeichnung.	4. Gegenstand, dessen Art, Form, Ornament und Erhaltungs-Zustand.	5. Maasse.	6. Material u. Farbe.
Laufende No. 772. Acten-No. Inventar-No. Frühere No.	Ort: Ziegelroda. Kreis: Querfurt. Regierungsbezirk: Merseburg. Land:		Beil aus grauem Schiefer mit schräger Schneide, nach dem Bahnende zu schmaler werdend.	Hhe.: Lge.: 12,4 gr. Br.: 5,4 kl. Br.: o. Dm. m. Dm. u. Dm. gr. Uf.	Gestein: (Flint:) Metall: Thon: Glas: Org. Subst.:
Laufende No. 773. Acten-No. Inventar-No. Frühere No.	Ort: Ziegelroda. Kreis: Regierungsbezirk: Land:	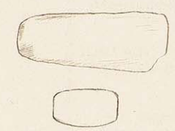	Beil aus grauem Stein, gut geglättet, ziemlich massiv; an der Schneide etwas defect.	Hhe.: Lge.: 10,1 gr. Br.: 4,5 kl. Br.: o. Dm. m. Dm. u. Dm. gr. Uf.	Gestein: (Flint:) Metall: Thon: Glas: Org. Subst.:
Laufende No. 774. Acten-No. Inventar-No. Frühere No.	Ort: Ziegelroda. Kreis: Regierungsbezirk: Land:		Bruchstück eines Steinhammers mit mehreren Spuren von Bohrversuchen.	Hhe.: Lge.: 8,4 gr. Br.: 4,6 kl. Br.: o. Dm. m. Dm. u. Dm. gr. Uf.	Gestein: (Flint:) Metall: Thon: Glas: Org. Subst.:
Laufende No. 775. Acten-No. Inventar-No. Frühere No.	Ort: Bachra. Kreis: Eckartsberga. Regierungsbezirk: Merseburg. Land:	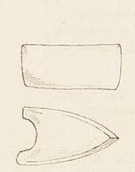	Bruchstück eines durchbohrten Steinhammers mit scharfer Schneide.	Hhe.: Lge.: 7,4 gr. Br.: 4,2 kl. Br.: o. Dm. m. Dm. u. Dm. gr. Uf.	Gestein: (Flint:) Metall: Thon: Glas: Org. Subst.:
Laufende No. 776. Acten-No. Inventar-No. Frühere No.	Ort: Bachra. Kreis: Regierungsbezirk: Land:	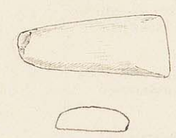	Kleines Steinbeil, auf einer Seite gewölbt, auf der andern glatt, meist gut geschliffen.	Hhe.: Lge.: 8,8 gr. Br.: 4,1 kl. Br.: o. Dm. m. Dm. u. Dm. gr. Uf.	Gestein: (Flint:) Metall: Thon: Glas: Org. Subst.:
Laufende No. 777. Acten-No. Inventar-No. Frühere No.	Ort: Kreisdorf. Kreis: Eckartsberga. Regierungsbezirk: Merseburg. Land:		Durchbohrter Steinhammer gut abgeschliffen aber fast garnicht facettirt; die Schneide sehr stumpf.	Hhe.: Lge.: 14,3 gr. Br.: 5,- kl. Br.: o. Dm. m. Dm. u. Dm. gr. Uf.	Gestein: (Flint:) Metall: Thon: Glas: Org. Subst.:
Laufende No. 778. Acten-No. Inventar-No. Frühere No.	Ort: Wieße. Kreis: Eckartsberga. Regierungsbezirk: Land:	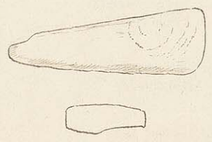	Beil aus Schiefer, nur roh bearbeitet.	Hhe.: Lge.: 16. gr. Br.: 6,2 kl. Br.: o. Dm. m. Dm. u. Dm. gr. Uf.	Gestein: (Flint:) Metall: Thon: Glas: Org. Subst.:

Summe d. Gegenst.:	a. Stein:	(Flint:	) Bronze:	Eisen:	Br. u. E.:	Gold:	Silber:	Elktr.:
	Thon:	Glas:	Bernst.:	Holz:	Horn:	Knochen:	Elfenbn.:	Muschln.:
Total-Summe d. Gegenst.:	a. Stein:	(Flint:	) Bronze:	Eisen:	Br. u. E.:	Gold:	Silber:	Elktr.:
	Thon:	Glas:	Bernst.:	Holz:	Horn:	Knochen:	Elfenbn.:	Muschln.:

7. Etikett-Nummer.	8. Zubehörige Funde.	9. Art der Fundstätte.		10. Bestattungsart.	11. Bemerkungen.	12. Vorbesitzer Jahr und Art der Erwerbung.
№ I. g. 772.		See oder Moor? Acker, Haide, Wald? Offene Ansiedelung, Höhle, Pfahlbau? Befestigung?	Dolmen, Ganggrab, Riesenbett? Stein oder Erdhügel? Flachgrab?	Leichenbeisetzung? (hockend od. gestreckt od. Schädelgrab?) Partielle oder totale Verbrennung? Mit Beigabe von Thierknochen?	Nb. Die unteren Leichenchen stellen den in der Mitte genommenen Querschnitt dar. Halle	Elle. 1874 vol.
№ I. g. 773.		See oder Moor? Acker, Haide, Wald? Offene Ansiedelung, Höhle, Pfahlbau? Befestigung?	Dolmen, Ganggrab, Riesenbett? Stein oder Erdhügel? Flachgrab?	Leichenbeisetzung? (hockend od. gestreckt od. Schädelgrab?) Partielle oder totale Verbrennung? Mit Beigabe von Thierknochen?	Halle	1874 vol.
№ I. g. 774.		See oder Moor? Acker, Haide, Wald? Offene Ansiedelung, Höhle, Pfahlbau? Befestigung?	Dolmen, Ganggrab, Riesenbett? Stein oder Erdhügel? Flachgrab?	Leichenbeisetzung? (hockend od. gestreckt od. Schädelgrab?) Partielle oder totale Verbrennung? Mit Beigabe von Thierknochen?	Halle	1874 vol.
№ I. g. 775.		See oder Moor? Acker, Haide, Wald? Offene Ansiedelung, Höhle, Pfahlbau? Befestigung?	Dolmen, Ganggrab, Riesenbett? Stein oder Erdhügel? Flachgrab?	Leichenbeisetzung? (hockend od. gestreckt od. Schädelgrab?) Partielle oder totale Verbrennung? Mit Beigabe von Thierknochen?	Halle	1769 vol.
№ I. g. 776.		See oder Moor? Acker, Haide, Wald? Offene Ansiedelung, Höhle, Pfahlbau? Befestigung?	Dolmen, Ganggrab, Riesenbett? Stein oder Erdhügel? Flachgrab?	Leichenbeisetzung? (hockend od. gestreckt od. Schädelgrab?) Partielle oder totale Verbrennung? Mit Beigabe von Thierknochen?	Halle	1769 vol.
№ I. g. 777.		See oder Moor? Acker, Haide, Wald? Offene Ansiedelung, Höhle, Pfahlbau? Befestigung?	Dolmen, Ganggrab, Riesenbett? Stein oder Erdhügel? Flachgrab?	Leichenbeisetzung? (hockend od. gestreckt od. Schädelgrab?) Partielle oder totale Verbrennung? Mit Beigabe von Thierknochen?	Halle	1769 vol.
№ I. g. 778.		See oder Moor? Acker, Haide, Wald? Offene Ansiedelung, Höhle, Pfahlbau? Befestigung?	Dolmen, Ganggrab, Riesenbett? Stein oder Erdhügel? Flachgrab?	Leichenbeisetzung? (hockend od. gestreckt od. Schädelgrab?) Partielle oder totale Verbrennung? Mit Beigabe von Thierknochen?	Halle	1963 vorh.

Summe der Funde:	a. Seen:	Mooren:	Acker:	Haide:	Wald:	Ansiedelngn.:	Höhln.:	Pfahlbtn.:
	Befstg.:	Dolmen etc.	Hügelgr.:	Flachgr.:	Skeletgr.:	Gr. m. p. Vbr.	tot. V.:	Unbest.:
Total-Summe d. Funde:	a. Seen:	Mooren:	Acker:	Haide:	Wald:	Ansiedelngn.:	Höhln.:	Pfahlbtn.:
	Befstg.:	Dolmen etc.	Hügelgr.:	Flachgr.:	Skeletgr.:	Gr. m. p. Vbr.	tot. V.:	Unbest.:

1. Nummer.	2. Fundort.	3. Zeichnung.	4. Gegenstand, dessen Art, Form, Ornament und Erhaltungs-Zustand.	5. Maasse.	6. Material u. Farbe.
Laufende No. 779. Acten-No. Inventar-No. Frühere No.	Ort: Lossa. Kreis: Eckartsberga. Regierungsbezirk: Merseburg. Land:		Beil aus schwärzlichem Kieselschiefer, auf der einen Breitseite nur wenig bearbeitet.	Hhe.: Lge.: 14,9. gr. Br.: 6. kl. Br.: o. Dm. m. Dm. u. Dm. gr. Uf.	Gestein: (Flint:) Metall: Thon: Glas: Org. Subst.:
Laufende No. 780. Acten-No. Inventar-No. Frühere No.	Ort: Kindelbrück. Kreis: Weissensee. Regierungsbezirk: Erfurt. Land:		Steinbeil, ziemlich flach, mit schräger Schneide.	Hhe.: Lge.: 13. gr. Br.: 5,9. kl. Br.: o. Dm. m. Dm. u. Dm. gr. Uf.	Gestein: (Flint:) Metall: Thon: Glas: Org. Subst.:
Laufende No. 781. Acten-No. Inventar-No. Frühere No.	Ort: Ostermondra. Kreis: Eckartsberga. Regierungsbezirk: Merseburg. Land:		Steinbeil, lang und flach, gut geglättet, auf einer Seite etwas gewölbt.	Hhe.: Lge.: 17. gr. Br.: 4,4. kl. Br.: o. Dm. m. Dm. u. Dm. gr. Uf.	Gestein: (Flint:) Metall: Thon: Glas: Org. Subst.:
Laufende No. 782. Acten-No. Inventar-No. Frühere No.	Ort: Artern. Kreis: Sangerhausen. Regierungsbezirk: Land:	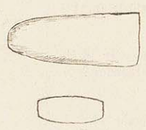	Kleines Beil aus grauem Gestein mit scharfer Schneide, gut abgeschliffen.	Hhe.: Lge.: 8,7. gr. Br.: 3,7. kl. Br.: o. Dm. m. Dm. u. Dm. gr. Uf.	Gestein: (Flint:) Metall: Thon: Glas: Org. Subst.:
Laufende No. 783. Acten-No. Inventar-No. Frühere No.	Ort: Artern. Kreis: Regierungsbezirk: Land:		Kleines Steinbeil, an den Breitseiten meist gut abgeschliffen.	Hhe.: Lge.: 7,3. gr. Br.: 3,9. kl. Br.: o. Dm. m. Dm. u. Dm. gr. Uf.	Gestein: (Flint:) Metall: Thon: Glas: Org. Subst.:
Laufende No. 784. Acten-No. Inventar-No. Frühere No.	Ort: Artern. Kreis: Regierungsbezirk: Land:	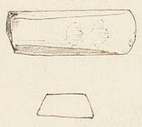	Steinbeil, meisselartig, am Bahnende defect, an der Schneide etwas abgekantet.	Hhe.: Lge.: 7,5. gr. Br.: 3,1. kl. Br.: o. Dm. m. Dm. u. Dm. gr. Uf.	Gestein: (Flint:) Metall: Thon: Glas: Org. Subst.:
Laufende No. 785. Acten-No. Inventar-No. Frühere No.	Ort: Artern. Kreis: Regierungsbezirk: Land:		Kleines Steinbeil, breit und flach.	Hhe.: Lge.: 6,5. gr. Br.: 4,5. kl. Br.: o. Dm. m. Dm. u. Dm. gr. Uf.	Gestein: (Flint:) Metall: Thon: Glas: Org. Subst.:

Summe d. Gegenst.:	a. Stein:	(Flint:	) Bronze:	Eisen:	Br. u. E.:	Gold:	Silber:	Elktr.:
	Thon:	Glas:	Bernst.:	Holz:	Horn:	Knochen:	Elfenbn.:	Muschln.:
Total-Summe d. Gegenst.:	a. Stein:	(Flint:	) Bronze:	Eisen:	Br. u. E.:	Gold:	Silber:	Elktr.:
	Thon:	Glas:	Bernst.:	Holz:	Horn:	Knochen:	Elfenbn.:	Muschln.:

7. Etikett-Nummer.	8. Zubehörige Funde.	9. Art der Fundstätte.		10. Bestattungsart.	11. Bemerkungen.	12. Vorbesitzer Jahr und Art der Erwerbung.
№ I. g. 779.		See oder Moor? Acker, Haide, Wald? Offene Ansiedelung, Höhle, Pfahlbau? Befestigung?	Dolmen, Ganggrab, Riesenbett? Stein oder Erdhügel? Flachgrab?	Leichenbeisetzung? (hockend od. gestreckt od. Schädelgrab?) Partielle oder totale Verbrennung? Mit Beigabe von Thierknochen?	Kurtz. Halle	H. Elle.
№ I. g. 780.		See oder Moor? Acker, Haide, Wald? Offene Ansiedelung, Höhle, Pfahlbau? Befestigung?	Dolmen, Ganggrab, Riesenbett? Stein oder Erdhügel? Flachgrab?	Leichenbeisetzung? (hockend od. gestreckt od. Schädelgrab?) Partielle oder totale Verbrennung? Mit Beigabe von Thierknochen?		1881 vorh.
№ I. g. 781.		See oder Moor? Acker, Haide, Wald? Offene Ansiedelung, Höhle, Pfahlbau? Befestigung?	Dolmen, Ganggrab, Riesenbett? Stein oder Erdhügel? Flachgrab?	Leichenbeisetzung? (hockend od. gestreckt od. Schädelgrab?) Partielle oder totale Verbrennung? Mit Beigabe von Thierknochen?	Halle	1769 vorh,
№ I. g. 782.		See oder Moor? Acker, Haide, Wald? Offene Ansiedelung, Höhle, Pfahlbau? Befestigung?	Dolmen, Ganggrab, Riesenbett? Stein oder Erdhügel? Flachgrab?	Leichenbeisetzung? (hockend od. gestreckt od. Schädelgrab?) Partielle oder totale Verbrennung? Mit Beigabe von Thierknochen?	Kurtz. Halle	1979 vorh.
№ I. g. 783.		See oder Moor? Acker, Haide, Wald? Offene Ansiedelung, Höhle, Pfahlbau? Befestigung?	Dolmen, Ganggrab, Riesenbett? Stein oder Erdhügel? Flachgrab?	Leichenbeisetzung? (hockend od. gestreckt od. Schädelgrab?) Partielle oder totale Verbrennung? Mit Beigabe von Thierknochen?	Halle	1769 vorh,
№ I. g. 784.		See oder Moor? Acker, Haide, Wald? Offene Ansiedelung, Höhle, Pfahlbau? Befestigung?	Dolmen, Ganggrab, Riesenbett? Stein oder Erdhügel? Flachgrab?	Leichenbeisetzung? (hockend od. gestreckt od. Schädelgrab?) Partielle oder totale Verbrennung? Mit Beigabe von Thierknochen?	Halle	1769 vorh,
№ I. g. 785.		See oder Moor? Acker, Haide, Wald? Offene Ansiedelung, Höhle, Pfahlbau? Befestigung?	Dolmen, Ganggrab, Riesenbett? Stein oder Erdhügel? Flachgrab?	Leichenbeisetzung? (hockend od. gestreckt od. Schädelgrab?) Partielle oder totale Verbrennung? Mit Beigabe von Thierknochen?	Halle	1979 vorh.

Summe der Funde:	a. Seen:	Mooren:	Acker:	Haide:	Wald:	Ansiedelngn.:	Höhln.:	Pfahlbtn.:
	Befstg.:	Dolmen etc.	Hügelgr.:	Flachgr.:	Skeletgr.:	Gr. m. p. Vbr.	tot. V.:	Unbest.:
Total-Summe d. Funde:	a. Seen:	Mooren:	Acker:	Haide:	Wald:	Ansiedelngn.:	Höhln.:	Pfahlbtn.:
	Befstg.:	Dolmen etc.	Hügelgr.:	Flachgr.:	Skeletgr.:	Gr. m. p. Vbr.	tot. V.:	Unbest.:

1. Nummer.	2. Fundort.	3. Zeichnung.	4. Gegenstand, dessen Art, Form, Ornament und Erhaltungs-Zustand.	5. Maasse.	6. Material u. Farbe.
Laufende No. 786. Acten-No. Inventar-No. Frühere No.	Ort: Wolmirstedt. Kreis: Eckartsberga. Regierungsbezirk: Merseburg. Land:		Kleines Beil aus grauem Gestein, gut und regelmässig bearbeitet.	Hhe.: Lge.: 6,7. gr. Br.: 4. kl. Br.: o. Dm. m. Dm. u. Dm. gr. Uf.	Gestein: (Flint:) Metall: Thon: Glas: Org. Subst.:
Laufende No. 787. Acten-No. Inventar-No. Frühere No.	Ort: Lingst. Kreis: Querfurt. Regierungsbezirk: Merseburg. Land:	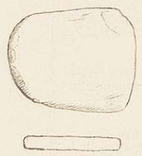	Steinbeil, breit u. flach die Schneide ziemlich abgenutzt.	Hhe.: Lge.: 6,8. gr. Br.: 6,1. kl. Br.: o. Dm. m. Dm. u. Dm. gr. Uf.	Gestein: (Flint:) Metall: Thon: Glas: Org. Subst.:
Laufende No. 788. Acten-No. Inventar-No. Frühere No.	Ort: Lingst. Kreis: Regierungsbezirk: Land:		Kleines Steinbeil, meist gut abgeschliffen, am Bahnende unbearbeitet.	Hhe.: Lge.: 6,2. gr. Br.: 4. kl. Br.: o. Dm. m. Dm. u. Dm. gr. Uf.	Gestein: (Flint:) Metall: Thon: Glas: Org. Subst.:
Laufende No. 789. Acten-No. Inventar-No. Frühere No.	Ort: Querfurt. Kreis: Querfurt. Regierungsbezirk: Land:		Durchbohrter Steinhammer, unregelmässig gearbeitet und besonders an der Schneide sehr defect.	Hhe.: Lge.: 7. gr. Br.: 4,2. kl. Br.: o. Dm. m. Dm. u. Dm. gr. Uf.	Gestein: (Flint:) Metall: Thon: Glas: Org. Subst.:
Laufende No. 790. Acten-No. Inventar-No. Frühere No.	Ort: Ober-Schmon. Kreis: Querfurt. Regierungsbezirk: Land:		Kleines Steinbeil mit ovalem Querschnitt, am Bahnende etwas defect.	Hhe.: Lge.: 7,6 gr. Br.: 3,6. kl. Br.: o. Dm. m. Dm. u. Dm. gr. Uf.	Gestein: (Flint:) Metall: Thon: Glas: Org. Subst.:
Laufende No. 791. Acten-No. Inventar-No. Frühere No.	Ort: Ober-Schmon. Kreis: Regierungsbezirk: Land:		Kleines Steinbeil, an der Schneide etwas defect.	Hhe.: Lge.: 5,7 gr. Br.: 3,75. kl. Br.: o. Dm. m. Dm. u. Dm. gr. Uf.	Gestein: (Flint:) Metall: Thon: Glas: Org. Subst.:
Laufende No. 792. Acten-No. Inventar-No. Frühere No.	Ort: Predikz Kreis: Querfurt. Regierungsbezirk: Land:		Steinbeil, ziemlich breit u. flach, sehr defect.	Hhe.: Lge.: 9,2. gr. Br.: 2 kl. Br.: o. Dm. m. Dm. u. Dm. gr. Uf.	Gestein: (Flint:) Metall: Thon: Glas: Org. Subst.:

Summe d. Gegenst.:	a. Stein:	(Flint:	) Bronze:	Eisen:	Br. u. E.:	Gold:	Silber:	Elktr.:
	Thon:	Glas:	Bernst.:	Holz:	Horn:	Knochen:	Elfenbn.:	Muschln.:
Total-Summe d. Gegenst.:	a. Stein:	(Flint:	) Bronze:	Eisen:	Br. u. E.:	Gold:	Silber:	Elktr.:
	Thon:	Glas:	Bernst.:	Holz:	Horn:	Knochen:	Elfenbn.:	Muschln.:

7. Etikett-Nummer.	8. Zubehörige Funde.	9. Art der Fundstätte.		10. Bestattungsart.	11. Bemerkungen.	12. Vorbesitzer Jahr und Art der Erwerbung.
№ I. g. 786.		See oder Moor? Acker, Haide, Wald? Offene Ansiedelung, Höhle, Pfahlbau? Befestigung?	Dolmen, Ganggrab, Riesenbett? Stein oder Erdhügel? Flachgrab?	Leichenbeisetzung? (hockend od. gestreckt od. Schädelgrab?) Partielle oder totale Verbrennung? Mit Beigabe von Thierknochen?	Kgl. Halle	Dr. Elle. 1969 verk.
№ I. g. 787.		See oder Moor? Acker, Haide, Wald? Offene Ansiedelung, Höhle, Pfahlbau? Befestigung?	Dolmen, Ganggrab, Riesenbett? Stein oder Erdhügel? Flachgrab?	Leichenbeisetzung? (hockend od. gestreckt od. Schädelgrab?) Partielle oder totale Verbrennung? Mit Beigabe von Thierknochen?	Kgl. Halle	
№ I. g. 788.		See oder Moor? Acker, Haide, Wald? Offene Ansiedelung, Höhle, Pfahlbau? Befestigung?	Dolmen, Ganggrab, Riesenbett? Stein oder Erdhügel? Flachgrab?	Leichenbeisetzung? (hockend od. gestreckt od. Schädelgrab?) Partielle oder totale Verbrennung? Mit Beigabe von Thierknochen?	Halle	1974 verk.
№ I. g. 789.		See oder Moor? Acker, Haide, Wald? Offene Ansiedelung, Höhle, Pfahlbau? Befestigung?	Dolmen, Ganggrab, Riesenbett? Stein oder Erdhügel? Flachgrab?	Leichenbeisetzung? (hockend od. gestreckt od. Schädelgrab?) Partielle oder totale Verbrennung? Mit Beigabe von Thierknochen?	Halle	1969 verk.
№ I. g. 790.		See oder Moor? Acker, Haide, Wald? Offene Ansiedelung, Höhle, Pfahlbau? Befestigung?	Dolmen, Ganggrab, Riesenbett? Stein oder Erdhügel? Flachgrab?	Leichenbeisetzung? (hockend od. gestreckt od. Schädelgrab?) Partielle oder totale Verbrennung? Mit Beigabe von Thierknochen?	Halle	1970 verk.
№ I. g. 791.		See oder Moor? Acker, Haide, Wald? Offene Ansiedelung, Höhle, Pfahlbau? Befestigung?	Dolmen, Ganggrab, Riesenbett? Stein oder Erdhügel? Flachgrab?	Leichenbeisetzung? (hockend od. gestreckt od. Schädelgrab?) Partielle oder totale Verbrennung? Mit Beigabe von Thierknochen?	Halle	1970 verk.
№ I. g. 792.		See oder Moor? Acker, Haide, Wald? Offene Ansiedelung, Höhle, Pfahlbau? Befestigung?	Dolmen, Ganggrab, Riesenbett? Stein oder Erdhügel? Flachgrab?	Leichenbeisetzung? (hockend od. gestreckt od. Schädelgrab?) Partielle oder totale Verbrennung? Mit Beigabe von Thierknochen?	Halle	1969 verk.

Summe der Funde:	a. Seen:	Mooren:	Acker:	Haide:	Wald:	Ansiedelngn.:	Höhln.:	Pfahlbtn.:
	Befstg.:	Dolmen etc.	Hügelgr.:	Flachgr.:	Skeletgr.:	Gr. m. p. Vbr.	tot. V.:	Unbest.:
Total-Summe d. Funde:	a. Seen:	Mooren:	Acker:	Haide:	Wald:	Ansiedelngn.:	Höhln.:	Pfahlbtn.:
	Befstg.:	Dolmen etc.	Hügelgr.:	Flachgr.:	Skeletgr.:	Gr. m. p. Vbr.	tot. V.:	Unbest.:

1. Nummer.	2. Fundort.	3. Zeichnung.	4. Gegenstand, dessen Art, Form, Ornament und Erhaltungs-Zustand.	5. Maasse.	6. Material u. Farbe.
Laufende No. 793. Acten-No. Inventar-No. Frühere No.	Ort: Fredis. Kreis: Querfurt. Regierungsbezirk: Merseburg. Land:		Bruchstück eines langen schmalen Steinbeil, oben gewölbt, unten eben.	Hhe.: Lge.: 11.5. gr. Br.: 3.7. kl. Br.: o. Dm. m. Dm. u. Dm. gr. Uf.	Gestein: (Flint:) Metall: Thon: Glas: Org. Subst.:
Laufende No. 794. Acten-No. Inventar-No. Frühere No.	Ort: Bucha. Kreis: Eckartsberga. Regierungsbezirk: Merseburg. Land:	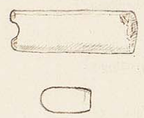	Bruchstück eines Gerätes aus schwarzem Kieselschiefer, wahrscheinlich aus einem zerbrochenen durchbohrten Hammer hergestellt.	Hhe.: Lge.: 7.5. gr. Br.: 3.1. kl. Br.: o. Dm. m. Dm. u. Dm. gr. Uf.	Gestein: (Flint:) Metall: Thon: Glas: Org. Subst.:
Laufende No. 795. Acten-No. Inventar-No. Frühere No.	Ort: Liederstädt. Kreis: Querfurt. Regierungsbezirk: Land:		Flacher Geröllstein mit der natürlichen ursprünglichen Oberfläche, auf einer Seite zugeschliffen.	Hhe.: Lge.: 11.2. gr. Br.: 6.5. kl. Br.: o. Dm. m. Dm. u. Dm. gr. Uf.	Gestein: (Flint:) Metall: Thon: Glas: Org. Subst.:
Laufende No. 796. Acten-No. Inventar-No. Frühere No.	Ort: Kirchscheidungen Kreis: Querfurt. Regierungsbezirk: Land:		Bahnende eines facettirten Beiles aus schwarzem Kieselschiefer, auf einer Seite sehr abgestossen.	Hhe.: Lge.: 7.2. gr. Br.: 4.3. kl. Br.: o. Dm. m. Dm. u. Dm. gr. Uf.	Gestein: (Flint:) Metall: Thon: Glas: Org. Subst.:
Laufende No. 797. Acten-No. Inventar-No. Frühere No.	Ort: Krebra. Kreis: Querfurt. Regierungsbezirk: Land:		Kleines Beil aus grauem Gestein, meist gut abgeschliffen, hinten unbearbeitet od. abgebrochen.	Hhe.: Lge.: 5.1. gr. Br.: 3.8. kl. Br.: o. Dm. m. Dm. u. Dm. gr. Uf.	Gestein: (Flint:) Metall: Thon: Glas: Org. Subst.:
Laufende No. 798. Acten-No. Inventar-No. Frühere No.	Ort: Wangen. Kreis: Querfurt. Regierungsbezirk: Land:		Fünf kleine Feuersteinsplitter, z. T. an den Seiten abgehantet.	Hhe.: Lge.: gr. Br.: kl. Br.: o. Dm. m. Dm. u. Dm. gr. Uf.	Gestein: (Flint:) Metall: Thon: Glas: Org. Subst.:
Laufende No. 799. Acten-No. Inventar-No. Frühere No.	Ort: Wangen. Kreis: Regierungsbezirk: Land:		3 runde Klopfsteine.	Hhe.: Lge.: gr. Br.: kl. Br.: o. Dm. m. Dm. u. Dm. gr. Uf.	Gestein: (Flint:) Metall: Thon: Glas: Org. Subst.:

Summe d. Gegenst.:	a. Stein:	(Flint:	) Bronze:	Eisen:	Br. u. E.:	Gold:	Silber:	Elktr.:
	Thon:	Glas:	Bernst.:	Holz:	Horn:	Knochen:	Elfenbn.:	Muschln.:
Total-Summe d. Gegenst.:	a. Stein:	(Flint:	) Bronze:	Eisen:	Br. u. E.:	Gold:	Silber:	Elktr.:
	Thon:	Glas:	Bernst.:	Holz:	Horn:	Knochen:	Elfenbn.:	Muschln.:

7. Etikett-Nummer.	8. Zubehörige Funde.	9. Art der Fundstätte.		10. Bestattungsart.	11. Bemerkungen.	12. Vorbesitzer Jahr und Art der Erwerbung.
№ I. g. 793.		See oder Moor? Acker, Haide, Wald? Offene Ansiedelung, Höhle, Pfahlbau? Befestigung?	Dolmen, Ganggrab, Riesenbett? Stein oder Erdhügel? Flachgrab?	Leichenbeisetzung? (hockend od. gestreckt od. Schädelgrab?) Partielle oder totale Verbrennung? Mit Beigabe von Thierknochen?	Halle	H. Elle.
№ I. g. 794.		See oder Moor? Acker, Haide, Wald? Offene Ansiedelung, Höhle, Pfahlbau? Befestigung?	Dolmen, Ganggrab, Riesenbett? Stein oder Erdhügel? Flachgrab?	Leichenbeisetzung? (hockend od. gestreckt od. Schädelgrab?) Partielle oder totale Verbrennung? Mit Beigabe von Thierknochen?	Halle	1969 vorh.
№ I. g. 795.		See oder Moor? Acker, Haide, Wald? Offene Ansiedelung, Höhle, Pfahlbau? Befestigung?	Dolmen, Ganggrab, Riesenbett? Stein oder Erdhügel? Flachgrab?	Leichenbeisetzung? (hockend od. gestreckt od. Schädelgrab?) Partielle oder totale Verbrennung? Mit Beigabe von Thierknochen?	Halle	1969 vorh.
№ I. g. 796.		See oder Moor? Acker, Haide, Wald? Offene Ansiedelung, Höhle, Pfahlbau? Befestigung?	Dolmen, Ganggrab, Riesenbett? Stein oder Erdhügel? Flachgrab?	Leichenbeisetzung? (hockend od. gestreckt od. Schädelgrab?) Partielle oder totale Verbrennung? Mit Beigabe von Thierknochen?	Halle	1963 vorh.
№ I. g. 797.		See oder Moor? Acker, Haide, Wald? Offene Ansiedelung, Höhle, Pfahlbau? Befestigung?	Dolmen, Ganggrab, Riesenbett? Stein oder Erdhügel? Flachgrab?	Leichenbeisetzung? (hockend od. gestreckt od. Schädelgrab?) Partielle oder totale Verbrennung? Mit Beigabe von Thierknochen?	Halle	1964 vorh.
№ I. g. 798.		See oder Moor? Acker, Haide, Wald? Offene Ansiedelung, Höhle, Pfahlbau? Befestigung?	Dolmen, Ganggrab, Riesenbett? Stein oder Erdhügel? Flachgrab?	Leichenbeisetzung? (hockend od. gestreckt od. Schädelgrab?) Partielle oder totale Verbrennung? Mit Beigabe von Thierknochen?	Halle	
№ I. g. 799		See oder Moor? Acker, Haide, Wald? Offene Ansiedelung, Höhle, Pfahlbau? Befestigung?	Dolmen, Ganggrab, Riesenbett? Stein oder Erdhügel? Flachgrab?	Leichenbeisetzung? (hockend od. gestreckt od. Schädelgrab?) Partielle oder totale Verbrennung? Mit Beigabe von Thierknochen?	Halle	1963 vorh. e vorh.

Summe der Funde:	a. Seen:	Mooren:	Acker:	Haide:	Wald:	Ansiedelngn.:	Höhln.:	Pfahlbtn.:
	Befstg.:	Dolmen etc.	Hügelgr.:	Flachgr.:	Skeletgr.:	Gr. m. p. Vbr.	tot. V.:	Unbest.:
Total-Summe d. Funde:	a. Seen:	Mooren:	Acker:	Haide:	Wald:	Ansiedelngn.:	Höhln.:	Pfahlbtn.:
	Befstg.:	Dolmen etc.	Hügelgr.:	Flachgr.:	Skeletgr.:	Gr. m. p. Vbr.	tot. V.:	Unbest.:

1. Nummer.	2. Fundort.	3. Zeichnung.	4. Gegenstand, dessen Art, Form, Ornament und Erhaltungs-Zustand.	5. Maasse.	6. Material u. Farbe.
Laufende No. 800. Acten-No. 926. 1110.88. Inventar-No. I. 138.88. Frühere No.	Ort: Aschersleben Kreis: Aschersleben. Regierungsbezirk: Magdeburg. Land:		Gefäss aus graubraunem Thon mit zwei kleinen recht winklig zu einander stehenden Henkeln, mit gestichelten Ornamenten versehen.	Hhe.: 13.6. Lge.: gr. Br.: 14.3 kl. Br.: 6.8 o. Dm. 10.7 m. Dm. u. Dm. 6.8 gr. Uf.	Gestein: (Flint:) Metall: Thon: Glas: Org. Subst.:
Laufende No. 801. Acten-No. Inventar-No. Frühere No.	Ort: Aschersleben. Kreis: Regierungsbezirk: Land:		Schale aus braunem Thon mit gestichelten Ornamenten, zusammengesetzt. u. ergänzt.	Hhe.: 6.1 Lge.: gr. Br.: 16. kl. Br.: o. Dm. 16. m. Dm. u. Dm. gr. Uf.	Gestein: (Flint:) Metall: Thon: braun. Glas: Org. Subst.:
Laufende No. 802. Acten-No. Inventar-No. Frühere No.	Ort: Aschersleben Kreis: Regierungsbezirk: Land:		Kleines Gefäss aus grauem Thon mit einem kleinen Henkel.	Hhe.: 8.7 Lge.: gr. Br.: 9.7 kl. Br.: 5 o. Dm. 8. m. Dm. u. Dm. 5. gr. Uf.	Gestein: (Flint:) Metall: Thon: grau. Glas: Org. Subst.:
Laufende No. 803. Acten-No. Inventar-No. Frühere No.	Ort: Aschersleben. Kreis: Regierungsbezirk: Land:		Kleines Gefäss aus grauem Thon, ziemlich roh gearbeitet, oben defect.	Hhe.: 7.1 Lge.: gr. Br.: 10.4 kl. Br.: 6.6 o. Dm. m. Dm. u. Dm. 6.6. gr. Uf.	Gestein: (Flint:) Metall: Thon: Glas: Org. Subst.:
Laufende No. 804. Acten-No. Inventar-No. Frühere No.	Ort: Aschersleben Kreis: Regierungsbezirk: Land:		Schale aus braunem Thon mit drei kleinen Durchlöcherungen z. T. ergänzt, aussen wenig geglättet.	Hhe.: 10.7 Lge.: gr. Br.: 37.4 kl. Br.: o. Dm. m. Dm. u. Dm. gr. Uf.	Gestein: (Flint:) Metall: Thon: Glas: Org. Subst.:
Laufende No. 805. Acten-No. Inventar-No. Frühere No.	Ort: Aschersleben. Kreis: Regierungsbezirk: Land:	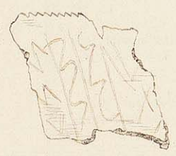	Bruchstücke von Thongefässen, mit und ohne Ornament.	Hhe.: Lge.: gr. Br.: kl. Br.: o. Dm. m. Dm. u. Dm. gr. Uf.	Gestein: (Flint:) Metall: Thon: Glas: Org. Subst.:
Laufende No. 806. Acten-No. Inventar-No. Frühere No.	Ort: Aschersleben. Kreis: Regierungsbezirk: Land:		Eiserner Ring, dessen beide Enden in kolbenartige Verstärkungen auslaufen.	Hhe.: Lge.: gr. Br.: 12.5 kl. Br.: o. Dm. m. Dm. u. Dm. gr. Uf.	Gestein: (Flint:) Metall: Eisen. Thon: Glas: Org. Subst.:

Summe d. Gegenst.:	a. Stein:	(Flint:	) Bronze:	Eisen:	Br. u. E.:	Gold:	Silber:	Elktr.:
	Thon:	Glas:	Bernst.:	Holz:	Horn:	Knochen:	Elfenbn.:	Muschln.:

Total-Summe d. Gegenst.:	a. Stein:	(Flint:	) Bronze:	Eisen:	Br. u. E.:	Gold:	Silber:	Elktr.:
	Thon:	Glas:	Bernst.:	Holz:	Horn:	Knochen:	Elfenbn.:	Muschl

7. Etikett-Nummer.	8. Zubehörige Funde.	9. Art der Fundstätte.		10. Bestattungsart.	11. Bemerkungen.	12. Vorbesitzer Jahr und Art der Erwerbung.
№ I. g. 800.		See oder Moor? Acker, Haide, Wald? Offene Ansiedelung, Höhle, Pfahlbau? Befestigung?	Dolmen, Ganggrab, Riesenbett? Stein oder Erdhügel? Flachgrab?	Leichenbeisetzung? (hockend od. gestreckt od. Schädelgrab?) Partielle oder totale Verbrennung? Mit Beigabe von Thierknochen?	Kustos Halle Nr. I. g. 800-806 in der Kiesgrube bei Aschersleben gefunden. Nr. 800-803 stammen aus der Steinzeit und standen bez. lagen zerbrochen neben Skeletten.	Kgl. Eisenbahn-Betriebs-Amt in Halberstadt. 1971 Voth. Geschenk. L. J. I. 108, 237. 88.
№ I. g. 801.		See oder Moor? Acker, Haide, Wald? Offene Ansiedelung, Höhle, Pfahlbau? Befestigung?	Dolmen, Ganggrab, Riesenbett? Stein oder Erdhügel? Flachgrab?	Leichenbeisetzung? (hockend od. gestreckt od. Schädelgrab?) Partielle oder totale Verbrennung? Mit Beigabe von Thierknochen?	Kustos Halle	1973 Voth.
№ I. g. 802.		See oder Moor? Acker, Haide, Wald? Offene Ansiedelung, Höhle, Pfahlbau? Befestigung?	Dolmen, Ganggrab, Riesenbett? Stein oder Erdhügel? Flachgrab?	Leichenbeisetzung? (hockend od. gestreckt od. Schädelgrab?) Partielle oder totale Verbrennung? Mit Beigabe von Thierknochen?	Kustos Halle	
№ I. g. 803.		See oder Moor? Acker, Haide, Wald? Offene Ansiedelung, Höhle, Pfahlbau? Befestigung?	Dolmen, Ganggrab, Riesenbett? Stein oder Erdhügel? Flachgrab?	Leichenbeisetzung? (hockend od. gestreckt od. Schädelgrab?) Partielle oder totale Verbrennung? Mit Beigabe von Thierknochen?	Kustos Halle	1968 vorh.
№ I. g. 804.		See oder Moor? Acker, Haide, Wald? Offene Ansiedelung, Höhle, Pfahlbau? Befestigung?	Dolmen, Ganggrab, Riesenbett? Stein oder Erdhügel? Flachgrab?	Leichenbeisetzung? (hockend od. gestreckt od. Schädelgrab?) Partielle oder totale Verbrennung? Mit Beigabe von Thierknochen?	Kustos Halle	
№ I. g. 805.		See oder Moor? Acker, Haide, Wald? Offene Ansiedelung, Höhle, Pfahlbau? Befestigung?	Dolmen, Ganggrab, Riesenbett? Stein oder Erdhügel? Flachgrab?	Leichenbeisetzung? (hockend od. gestreckt od. Schädelgrab?) Partielle oder totale Verbrennung? Mit Beigabe von Thierknochen?	Kustos Halle	Inv. 1985 1963 vorh.
№ I. g. 806.		See oder Moor? Acker, Haide, Wald? Offene Ansiedelung, Höhle, Pfahlbau? Befestigung?	Dolmen, Ganggrab, Riesenbett? Stein oder Erdhügel? Flachgrab?	Leichenbeisetzung? (hockend od. gestreckt od. Schädelgrab?) Partielle oder totale Verbrennung? Mit Beigabe von Thierknochen?	Kustos Halle	

Summe der Funde:	a. Seen:	Mooren:	Acker:	Haide:	Wald:	Ansiedelngn.:	Höhln.:	Pfahlbtn.:
	Befstg.:	Dolmen etc.	Hügelgr.:	Flachgr.:	Skeletgr.:	Gr. m. p. Vbr.	tot. V.:	Unbest.:

Total-Summe d. Funde:	a. Seen:	Mooren:	Acker:	Haide:	Wald:	Ansiedelngn.:	Höhln.:	Pfahlbtn.:
	Befstg.:	Dolmen etc.	Hügelgr.:	Flachgr.:	Skeletgr.:	Gr. m. p. Vbr.	tot. V.:	Unbest.:

1. Nummer.	2. Fundort.	3. Zeichnung.	4. Gegenstand, dessen Art, Form, Ornament und Erhaltungs-Zustand.	5. Maasse.	6. Material u. Farbe.
Laufende No. **807.** Acten-No. 234.89 Inventar-No. II 62.89. Frühere No.	Ort: Erfurt. Kreis: Erfurt. Regierungsbezirk: Erfurt. Land:		Kleines graues Steinbeil, nur oberflächlich polirt.	Hhe.: Lge.: 45. gr. Br.: 365. kl. Br.: o. Dm. m. Dm. u. Dm. gr. Uf.	Gestein: (Flint:) Metall: Thon: Glas: Org. Subst.:
Laufende No. **808.** Acten-No. 113.136.89. Inventar-No. II. 48.89. Frühere No.	Ort: Fichtenberg. Kreis: Liebenwerda. Regierungsbezirk: Merseburg. Land:		Sehr schönes Gefäss aus schwarzem Thon mit Stufen-Ornament.	Hhe.: 17,8. Lge.: gr. Br.: 22. kl. Br.: o. Dm. 15,6. m. Dm. u. Dm. 9,3. gr. Uf.	Gestein: (Flint:) Metall: Thon: schwarz Glas: Org. Subst.:
Laufende No. **809.** Acten-No. Inventar-No. Frühere No.	Ort: Fichtenberg. Kreis: Regierungsbezirk: Land:	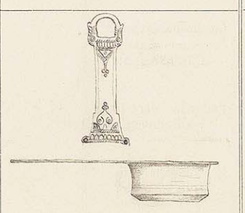	Kasserolle von Bronze mit langem, breitem Stil, abgeputzt, sonst gut erhalten.	Hhe.: 5,2. Lge.: 23,1. gr. Br.: 11. kl. Br.: 7,2. o. Dm. m. Dm. u. Dm. 7,2. gr. Uf.	Gestein: (Flint:) Metall: Bronze Thon: Glas: Org. Subst.:
Laufende No. **810.** Acten-No. Inventar-No. Frühere No.	Ort: Fichtenberg. Kreis: Regierungsbezirk: Land:	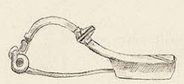	Drei Fibeln von Bronze, Provinzial-Typus, ziemlich massiv, abgeputzt, eine etwas verbogen.	Hhe.: Lge.: 6,2. gr. Br.: kl. Br.: o. Dm. m. Dm. u. Dm. gr. Uf.	Gestein: (Flint:) Metall: Br. Thon: Glas: Org. Subst.:
Laufende No. **811.** Acten-No. Inventar-No. Frühere No.	Ort: Fichtenberg. Kreis: Regierungsbezirk: Land:	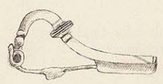	Fibel von Bronze von derselben Form, aber kleiner als die vorigen.	Hhe.: Lge.: 4,8. gr. Br.: kl. Br.: o. Dm. m. Dm. u. Dm. gr. Uf.	Gestein: (Flint:) Metall: Br. Thon: Glas: Org. Subst.:
Laufende No. **812.** Acten-No. Inventar-No. Frühere No.	Ort: Fichtenberg. Kreis: Regierungsbezirk: Land:		Fibel von Bronze mit allmählich sich verjüngendem Bügel und durchbrochenem Fuss.	Hhe.: Lge.: 5,2. gr. Br.: kl. Br.: o. Dm. m. Dm. u. Dm. gr. Uf.	Gestein: (Flint:) Metall: Br. Thon: Glas: Org. Subst.:
Laufende No. **813.** Acten-No. Inventar-No. Frühere No.	Ort: Fichtenberg. Kreis: Regierungsbezirk: Land:		Kleine Fibel von Bronze auf der Kappe und dem vorderen Bügel mit eierstabähnlichen Ornamenten.	Hhe.: Lge.: 4,1. gr. Br.: kl. Br.: o. Dm. m. Dm. u. Dm. gr. Uf.	Gestein: (Flint:) Metall: Br. Thon: Glas: Org. Subst.:

Summe d. Gegenst.:	a. Stein:	(Flint:	) Bronze:	Eisen:	Br. u. E.:	Gold:	Silber:	Elktr.:
	Thon:	Glas:	Bernst.:	Holz:	Horn:	Knochen:	Elfenbn.:	Muschln.:

Total-Summe d. Gegenst.:	a. Stein:	(Flint:	) Bronze:	Eisen:	Br. u. E.:	Gold:	Silber:	Elktr.:
	Thon:	Glas:	Bernst.:	Holz:	Horn:	Knochen:	Elfenbn.:	Muschln.:

7. Etikett-Nummer.	8. Zubehörige Funde.	9. Art der Fundstätte.		10. Bestattungsart.	11. Bemerkungen.	12. Vorbesitzer Jahr und Art der Erwerbung.
№ I. g. 807.		See oder Moor? Acker, Haide, Wald? Offene Ansiedelung, Höhle, Pfahlbau? Befestigung?	Dolmen, Ganggrab, Riesenbett? Stein oder Erdhügel? Flachgrab?	Leichenbeisetzung? (hockend od. gestreckt od. Schädelgrab?) Partielle oder totale Verbrennung? Mit Beigabe von Thierknochen?		Hr. Carl Offrem, Apolda. E. J. II. 51.89. 1969 vork.
№ I. g. 808.		See oder Moor? Acker, Haide, Wald? Offene Ansiedelung, Höhle, Pfahlbau? Befestigung?	Dolmen, Ganggrab, Riesenbett? Stein oder Erdhügel? Flachgrab?	Leichenbeisetzung? (hockend od. gestreckt od. Schädelgrab?) Partielle oder totale Verbrennung? Mit Beigabe von Thierknochen?	West-Berlin Kohs Halle	Hr. Schuhknecht. Fichtenberg. E. J. II. 9 ü. 20.89.
№ I. g. 809.		See oder Moor? Acker, Haide, Wald? Offene Ansiedelung, Höhle, Pfahlbau? Befestigung?	Dolmen, Ganggrab, Riesenbett? Stein oder Erdhügel? Flachgrab?	Leichenbeisetzung? (hockend od. gestreckt od. Schädelgrab?) Partielle oder totale Verbrennung? Mit Beigabe von Thierknochen?	Halle	
№ I. g. 810.		See oder Moor? Acker, Haide, Wald? Offene Ansiedelung, Höhle, Pfahlbau? Befestigung?	Dolmen, Ganggrab, Riesenbett? Stein oder Erdhügel? Flachgrab?	Leichenbeisetzung? (hockend od. gestreckt od. Schädelgrab?) Partielle oder totale Verbrennung? Mit Beigabe von Thierknochen?	Halle	
№ I. g. 811.		See oder Moor? Acker, Haide, Wald? Offene Ansiedelung, Höhle, Pfahlbau? Befestigung?	Dolmen, Ganggrab, Riesenbett? Stein oder Erdhügel? Flachgrab?	Leichenbeisetzung? (hockend od. gestreckt od. Schädelgrab?) Partielle oder totale Verbrennung? Mit Beigabe von Thierknochen?	Halle	West-Berlin
№ I. g. 812.		See oder Moor? Acker, Haide, Wald? Offene Ansiedelung, Höhle, Pfahlbau? Befestigung?	Dolmen, Ganggrab, Riesenbett? Stein oder Erdhügel? Flachgrab?	Leichenbeisetzung? (hockend od. gestreckt od. Schädelgrab?) Partielle oder totale Verbrennung? Mit Beigabe von Thierknochen?	Halle	West-Berlin
№ I. g. 813.		See oder Moor? Acker, Haide, Wald? Offene Ansiedelung, Höhle, Pfahlbau? Befestigung?	Dolmen, Ganggrab, Riesenbett? Stein oder Erdhügel? Flachgrab?	Leichenbeisetzung? (hockend od. gestreckt od. Schädelgrab?) Partielle oder totale Verbrennung? Mit Beigabe von Thierknochen?	Halle	West-Berlin

Summe der Funde:	a. Seen:	Mooren:	Acker:	Haide:	Wald:	Ansiedelngn.:	Höhln.:	Pfahlbtn.:
	Befstg.:	Dolmen etc.	Hügelgr.:	Flachgr.:	Skeletgr.:	Gr. m. p. Vbr.	tot. V.:	Unbest.:

Total-Summe d. Funde:	a. Seen:	Mooren:	Acker:	Haide:	Wald:	Ansiedelngn.:	Höhln.:	Pfahlbtn.:
	Befstg.:	Dolmen etc.	Hügelgr.:	Flachgr.:	Skeletgr.:	Gr. m. p. Vbr.	tot. V.:	Unbest.:

1. Nummer.	2. Fundort.	3. Zeichnung.	4. Gegenstand, dessen Art, Form, Ornament und Erhaltungs-Zustand.	5. Maasse.	6. Material u. Farbe.
Laufende No. **817.** Acten-No. Inventar-No. Frühere No.	Ort: Fichtenberg. Kreis: Liebenwerda. Regierungsbezirk: Merseburg. Land:	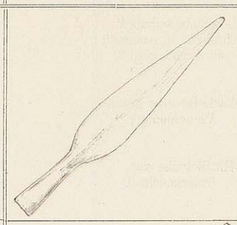	Eiserne Lanzenspitze mit etwas erhabenem Mittelgrat; ziemlich verrostet.	Hhe.: Lge.: 20,2 gr. Br.: 3,4 kl. Br.: o. Dm. m. Dm. u. Dm. gr. Uf.	Gestein: (Flint:) Metall: Eisen. Thon: Glas: Org. Subst.:
Laufende No. **815.** Acten-No. Inventar-No. Frühere No.	Ort: Fichtenberg. Kreis: Regierungsbezirk: Land:	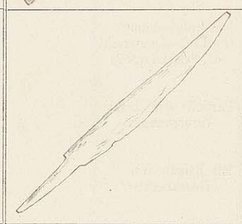	Grosses eisernes Messer mit Stil, ziemlich verrostet.	Hhe.: Lge.: 24 gr. Br.: 2,5 kl. Br.: o. Dm. m. Dm. u. Dm. gr. Uf.	Gestein: (Flint:) Metall: Eisen. Thon: Glas: Org. Subst.:
Laufende No. **816.** Acten-No. Inventar-No. Frühere No.	Ort: Fichtenberg. Kreis: Regierungsbezirk: Land:	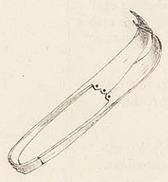	Scheere von Bronze, in zwei Stücke zerbrochen u. an den Schneiden umgebogen.	Hhe.: Lge.: gr. Br.: kl. Br.: o. Dm. m. Dm. u. Dm. gr. Uf.	Gestein: (Flint:) Metall: Bronze Thon: Glas: Org. Subst.:
Laufende No. **817.** Acten-No. Inventar-No. Frühere No.	Ort: Fichtenberg. Kreis: Regierungsbezirk: Land:	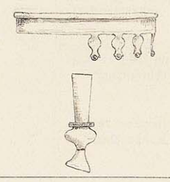	Oberer und unterer Beschlag von einem Trinkhorn, teils etwas defect, der untere in zwei Stücke zerbrochen.	Hhe.: Lge.: gr. Br.: kl. Br.: o. Dm. m. Dm. u. Dm. gr. Uf.	Gestein: (Flint:) Metall: Br. Thon: Glas: Org. Subst.:
Laufende No. **818.** Acten-No. Inventar-No. Frühere No.	Ort: Fichtenberg. Kreis: Regierungsbezirk: Land:	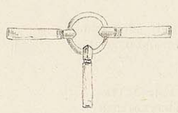	Ring mit drei kleinen Riemen beschlägen v. Bronze.	Hhe.: Lge.: gr. Br.: kl. Br.: o. Dm. m. Dm. u. Dm. gr. Uf.	Gestein: (Flint:) Metall: Br. Thon: Glas: Org. Subst.:
Laufende No. **819.** Acten-No. Inventar-No. Frühere No.	Ort: Fichtenberg. Kreis: Regierungsbezirk: Land:		Drei Bruchstücke von einem kleinen Bronzegefäss.	Hhe.: Lge.: gr. Br.: kl. Br.: o. Dm. m. Dm. u. Dm. gr. Uf.	Gestein: (Flint:) Metall: Br. Thon: Glas: Org. Subst.:
Laufende No. **820.** Acten-No. 35. 89. Inventar-No. Frühere No.	Ort: Mühlbeck. Kreis: Bitterfeld. Regierungsbezirk: Merseburg. Land:		Kleines einhenkliges tassenförmiges Thongefäss von bräunlicher Farbe, zum grossen Teil ergänzt. 6. Thonscherben.	Hhe.: 7,3 Lge.: gr. Br.: 9,2 kl. Br.: 6,5 o. Dm. 8,4 m. Dm. u. Dm. 6,5 gr. Uf.	Gestein: (Flint:) Metall: Thon: bräunlich. Glas: Org. Subst.:

7. Etikett-Nummer.	8. Zubehörige Funde.	9. Art der Fundstätte.		10. Bestattungsart.	11. Bemerkungen.	12. Vorbesitzer Jahr und Art der Erwerbung.
№ I. g. 817.		See oder Moor? Acker, Haide, Wald? Offene Ansiedelung, Höhle, Pfahlbau? Befestigung?	Dolmen, Ganggrab, Riesenbett? Stein oder Erdhügel? Flachgrab?	Leichenbeisetzung? (hockend od. gestreckt od. Schädelgrab?) Partielle oder totale Verbrennung? Mit Beigabe von Thierknochen?	Kustos Halle	Schuchhrecht. West-Berlin
№ I. g. 815.		See oder Moor? Acker, Haide, Wald? Offene Ansiedelung, Höhle, Pfahlbau? Befestigung?	Dolmen, Ganggrab, Riesenbett? Stein oder Erdhügel? Flachgrab?	Leichenbeisetzung? (hockend od. gestreckt od. Schädelgrab?) Partielle oder totale Verbrennung? Mit Beigabe von Thierknochen?	Halle	Jan. 1885 1869 durch,
№ I. g. 816.		See oder Moor? Acker, Haide, Wald? Offene Ansiedelung, Höhle, Pfahlbau? Befestigung?	Dolmen, Ganggrab, Riesenbett? Stein oder Erdhügel? Flachgrab?	Leichenbeisetzung? (hockend od. gestreckt od. Schädelgrab?) Partielle oder totale Verbrennung? Mit Beigabe von Thierknochen?	Halle	West-Berlin
№ I. g. 817.		See oder Moor? Acker, Haide, Wald? Offene Ansiedelung, Höhle, Pfahlbau? Befestigung?	Dolmen, Ganggrab, Riesenbett? Stein oder Erdhügel? Flachgrab?	Leichenbeisetzung? (hockend od. gestreckt od. Schädelgrab?) Partielle oder totale Verbrennung? Mit Beigabe von Thierknochen?	Halle	a. 6/4 West-Berlin
№ I. g. 818.		See oder Moor? Acker, Haide, Wald? Offene Ansiedelung, Höhle, Pfahlbau? Befestigung?	Dolmen, Ganggrab, Riesenbett? Stein oder Erdhügel? Flachgrab?	Leichenbeisetzung? (hockend od. gestreckt od. Schädelgrab?) Partielle oder totale Verbrennung? Mit Beigabe von Thierknochen?	Halle	West-Berlin
№ I. g. 819.		See oder Moor? Acker, Haide, Wald? Offene Ansiedelung, Höhle, Pfahlbau? Befestigung?	Dolmen, Ganggrab, Riesenbett? Stein oder Erdhügel? Flachgrab?	Leichenbeisetzung? (hockend od. gestreckt od. Schädelgrab?) Partielle oder totale Verbrennung? Mit Beigabe von Thierknochen?	Halle	West-Berlin
№ I. g. 820.		See oder Moor? Acker, Haide, Wald? Offene Ansiedelung, Höhle, Pfahlbau? Befestigung?	Dolmen, Ganggrab, Riesenbett? Stein oder Erdhügel? Flachgrab?	Leichenbeisetzung? (hockend od. gestreckt od. Schädelgrab?) Partielle oder totale Verbrennung? Mit Beigabe von Thierknochen?	Kustos Halle	Hr. Oberförster Drecher. Löcheritz. Geschenk. E. d. II. 16. 82.

Summe d. Gegenst.:	a. Stein:	(Flint:	) Bronze:	Eisen:	Br. u. E.:	Gold:	Silber:	Elktr.:
	Thon:	Glas:	Bernst.:	Holz:	Horn:	Knochen:	Elfenbn.:	Muschln.:

Total-Summe d. Gegenst.:	a. Stein:	(Flint:	) Bronze:	Eisen:	Br. u. E.:	Gold:	Silber:	Elktr.:
	Thon:	Glas:	Bernst.:	Holz:	Horn:	Knochen:	Elfenbn.:	Muschln.:

Summe der Funde:	a. Seen:	Mooren:	Acker:	Haide:	Wald:	Ansiedelngn.:	Höhln.:	Pfahlbtn.:	
	Befstg.:	Dolmen etc.	Hügelgr.:	Flachgr.:	Skeletgr.:	Gr. m. p. Vbr.	tot. V.:	Unbest.:	

Total-Summe d. Funde:	a. Seen:	Mooren:	Acker:	Haide:	Wald:	Ansiedelngn.:	Höhln.:	Pfahlbtn.:	
	Befstg.:	Dolmen etc.	Hügelgr.:	Flachgr.:	Skeletgr.:	Gr. m. p. Vbr.	tot. V.:	Unbest.:	

1. Nummer.	2. Fundort.	3. Zeichnung.	4. Gegenstand, dessen Art, Form, Ornament und Erhaltungs-Zustand.	5. Maasse.	6. Material u. Farbe.
Laufende No. **821.** Acten-No. 544.89. Inventar-No. I. 97.89. Frühere No.	Ort: Herzberg. Kreis: Schweinitz. Regierungsbezirk: Merseburg. Land:		Urne aus braunem Thon, mit flachen Furchen verziert, unten rauh.	Hhe.: 19,5. Lge.: gr. Br.: 37. kl. Br.: 10,3. o. Dm. 19,2. m. Dm. u. Dm. 10,3. gr. Uf.	Gestein: (Flint:) Metall: Thon: braun. Glas: Org. Subst.:
Laufende No. **822.** Acten-No. 704.89. Inventar-No. I. 136.89. Frühere No.	Ort: Molkenberg. Kreis: Jerichow II. Regierungsbezirk: Magdeburg. Land:		Gefäss aus braunem Thon, sehr fein ornamentiert, etwas defect und ergänzt, neolithisch.	Hhe.: 12. Lge.: gr. Br.: 15,3. kl. Br.: 8,3. o. Dm. 9,1. m. Dm. u. Dm. 6,3. gr. Uf.	Gestein: (Flint:) Metall: Thon: braun. Glas: Org. Subst.:
Laufende No. **823.** Acten-No. Inventar-No. Frühere No.	Ort: Molkenberg. Kreis: Regierungsbezirk: Land:		Einhenkliges neolithisches Gefäss aus graubraunem Thon, fein ornamentiert.	Hhe.: 10,1. Lge.: gr. Br.: 13,7. kl. Br.: 4,4. o. Dm. 11,1. m. Dm. u. Dm. 4,4. gr. Uf.	Gestein: (Flint:) Metall: Thon: graubraun. Glas: Org. Subst.:
Laufende No. **824.** Acten-No. 1047.89. Inventar-No. I. 181.89. Frühere No.	Ort: Oberingsleben. Kreis: Erfurt. Regierungsbezirk: Erfurt. Land:		Kleines Beil aus Schiefer, ziemlich gut gearbeitet.	Hhe.: Lge.: 7,9 gr. Br.: 4,4. kl. Br.: o. Dm. m. Dm. u. Dm. gr. Uf.	Gestein: (Flint:) Metall: Thon: Glas: Org. Subst.:
Laufende No. **825.** Acten-No. Inventar-No. Frühere No.	Ort: Kirchheim. Kreis: Erfurt. Regierungsbezirk: Erfurt. Land:		Bruchstück eines durchbohrten Steinhammers, welches dann als Klopf- oder Reibstein benutzt wurde.	Hhe.: Lge.: 8,2 gr. Br.: 5,1. kl. Br.: o. Dm. m. Dm. u. Dm. gr. Uf.	Gestein: (Flint:) Metall: Thon: Glas: Org. Subst.:
Laufende No. **826.** Acten-No. 1140.89. Inventar-No. I. 26.90. Frühere No.	Ort: Dorndorf. Kreis: Querfurt. Regierungsbezirk: Merseburg. Land:	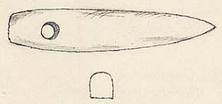	Sehr grosser durchbohrter Steinhammer, regelmässig gearbeitet, hinten etwas beschädigt. Die Durchbohrung etwas schräg.	Hhe.: Lge.: 27,5. gr. Br.: kl. Br.: o. Dm. m. Dm. u. Dm. gr. Uf.	Gestein: Schiefer. (Flint:) Metall: Thon: Glas: Org. Subst.:
Laufende No. **827.** Acten-No. Inventar-No. Frühere No.	Ort: Rebra. Kreis: Querfurt. Regierungsbezirk: Land:		Durchbohrter Steinhammer, ziemlich massiv, fast überall abgeschliffen.	Hhe.: Lge.: 14,9. gr. Br.: 6,2. kl. Br.: o. Dm. m. Dm. u. Dm. gr. Uf.	Gestein: (Flint:) Metall: Thon: Glas: Org. Subst.:

Summe d. Gegenst.:	a. Stein:	(Flint:	) Bronze:	Eisen:	Br. u. E.:	Gold:	Silber:	Elktr.:
	Thon:	Glas:	Bernst.:	Holz:	Horn:	Knochen:	Elfenbn.:	Muschln.:
Total-Summe d. Gegenst.:	a. Stein:	(Flint:	) Bronze:	Eisen:	Br. u. E.:	Gold:	Silber:	Elktr.:
	Thon:	Glas:	Bernst.:	Holz:	Horn:	Knochen:	Elfenbn.:	Muschln.:

7. Etikett-Nummer.	8. Zubehörige Funde.	9. Art der Fundstätte.		10. Bestattungsart.	11. Bemerkungen.	12. Vorbesitzer Jahr und Art der Erwerbung.
№ I. cf. 821.		See oder Moor? Acker, Haide, Wald? Offene Ansiedelung, Höhle, Pfahlbau? Befestigung?	Dolmen, Ganggrab, Riesenbett? Stein oder Erdhügel? Flachgrab?	Leichenbeisetzung? (hockend od. gestreckt od. Schädelgrab?) Partielle oder totale Verbrennung? Mit Beigabe von Thierknochen?	Kasch. Halle	Hr. Geheimrat R. Virchow. Geschenk. E. I. II. 100.89.
№ I. cf. 822.		See oder Moor? Acker, Haide, Wald? Offene Ansiedelung, Höhle, Pfahlbau? Befestigung?	Dolmen, Ganggrab, Riesenbett? Stein oder Erdhügel? Flachgrab?	Leichenbeisetzung? (hockend od. gestreckt od. Schädelgrab?) Partielle oder totale Verbrennung? Mit Beigabe von Thierknochen?	Halle	Die Hrn. Ziegeleibesitzer Condula u. Hübner Molkenberg. Geschenk. E. I. II. 134.89.
№ I. cf. 823.		See oder Moor? Acker, Haide, Wald? Offene Ansiedelung, Höhle, Pfahlbau? Befestigung?	Dolmen, Ganggrab, Riesenbett? Stein oder Erdhügel? Flachgrab?	Leichenbeisetzung? (hockend od. gestreckt od. Schädelgrab?) Partielle oder totale Verbrennung? Mit Beigabe von Thierknochen?	Halle	1879 vork. gezeichnet
№ I. cf. 824.		See oder Moor? Acker, Haide, Wald? Offene Ansiedelung, Höhle, Pfahlbau? Befestigung?	Dolmen, Ganggrab, Riesenbett? Stein oder Erdhügel? Flachgrab?	Leichenbeisetzung? (hockend od. gestreckt od. Schädelgrab?) Partielle oder totale Verbrennung? Mit Beigabe von Thierknochen?	1879 vork.	Hr. C. Offrem. Apolda. E. I. II. 201.89.
№ I. cf. 825.		See oder Moor? Acker, Haide, Wald? Offene Ansiedelung, Höhle, Pfahlbau? Befestigung?	Dolmen, Ganggrab, Riesenbett? Stein oder Erdhügel? Flachgrab?	Leichenbeisetzung? (hockend od. gestreckt od. Schädelgrab?) Partielle oder totale Verbrennung? Mit Beigabe von Thierknochen?		1879 vork,
№ I. cf. 826.		See oder Moor? Acker, Haide, Wald? Offene Ansiedelung, Höhle, Pfahlbau? Befestigung?	Dolmen, Ganggrab, Riesenbett? Stein oder Erdhügel? Flachgrab?	Leichenbeisetzung? (hockend od. gestreckt od. Schädelgrab?) Partielle oder totale Verbrennung? Mit Beigabe von Thierknochen?	Kasch. Halle	Hr. C. Offrem. Apolda. E. I. II. 226.89. 1879 vork,
№ I. cf. 827.		See oder Moor? Acker, Haide, Wald? Offene Ansiedelung, Höhle, Pfahlbau? Befestigung?	Dolmen, Ganggrab, Riesenbett? Stein oder Erdhügel? Flachgrab?	Leichenbeisetzung? (hockend od. gestreckt od. Schädelgrab?) Partielle oder totale Verbrennung? Mit Beigabe von Thierknochen?	Halle	

Summe der Funde:	a. Seen:	Mooren:	Acker:	Haide:	Wald:	Ansiedelngn.:	Höhln.:	Pfahlbtn.:
	Befstg.:	Dolmen etc.	Hügelgr.:	Flachgr.:	Skeletgr.:	Gr. m. p. Vbr.	tot. V.:	Unbest.:
Total-Summe d. Funde:	a. Seen:	Mooren:	Acker:	Haide:	Wald:	Ansiedelngn.:	Höhln.:	Pfahlbtn.:
	Befstg.:	Dolmen etc.	Hügelgr.:	Flachgr.:	Skeletgr.:	Gr. m. p. Vbr.	tot. V.:	Unbest.:

1. Nummer.	2. Fundort.	3. Zeichnung.	4. Gegenstand, dessen Art, Form, Ornament und Erhaltungs-Zustand.	5. Maasse.	6. Material u. Farbe.
Laufende No. **828.** Acten-No. Inventar-No. Frühere No.	Ort: Rebra. Kreis: Querfurt. Regierungsbezirk: Merseburg. Land:		Hammer aus schwarzem Kieselschiefer mit einer fertigen und einer unvollendeten Durchbohrung.	Hhe.: Lge.: 13,5. gr. Br.: 7,8. kl. Br.: o. Dm. m. Dm. u. Dm. gr. Uf.	Gestein: (Flint:) Metall: Thon: Glas: Org. Subst.:
Laufende No. **829.** Acten-No. Inventar-No. Frühere No.	Ort: Zeischütz. Kreis: Querfurt. Regierungsbezirk: Land:	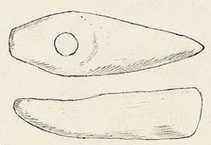	Durchbohrter Hammer mit stumpfer Schneide.	Hhe.: Lge.: 11,5. gr. Br.: 7,4. kl. Br.: o. Dm. m. Dm. u. Dm. gr. Uf.	Gestein: (Flint:) Metall: Thon: Glas: Org. Subst.:
Laufende No. **830.** Acten-No. Inventar-No. Frühere No.	Ort: Zeischütz. Kreis: Regierungsbezirk: Land:		Beil, sehr massiv, gut poliert, am Bahnende unbearbeitet.	Hhe.: Lge.: 11,5. gr. Br.: 5,2. kl. Br.: o. Dm. m. Dm. u. Dm. gr. Uf.	Gestein: (Flint:) Metall: Thon: Glas: Org. Subst.:
Laufende No. **831.** Acten-No. Inventar-No. Frühere No.	Ort: Lancha. Kreis: Querfurt. Regierungsbezirk: Land:	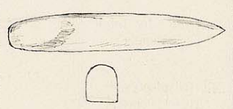	Grosser Keil aus schwarzem Kieselschiefer meist gut poliert.	Hhe.: 4,5. Lge.: 22,5. gr. Br.: kl. Br.: o. Dm. m. Dm. u. Dm. gr. Uf.	Gestein: (Flint:) Metall: Thon: Glas: Org. Subst.:
Laufende No. **832.** Acten-No. Inventar-No. Frühere No.	Ort: Ziegelroda. Kreis: Querfurt. Regierungsbezirk: Land:		Kleines weissliches Feuersteinbeil, z. T. poliert.	Hhe.: Lge.: 7 gr. Br.: 3,3 kl. Br.: o. Dm. m. Dm. u. Dm. gr. Uf.	Gestein: (Flint:) Metall: Thon: Glas: Org. Subst.:
Laufende No. **833.** Acten-No. Inventar-No. Frühere No.	Ort: Ziegelroda. Kreis: Regierungsbezirk: Land:		Kleine Hacke aus Kieselschiefer, die Schneide etwas concav.	Hhe.: Lge.: 9,5. gr. Br.: 4,5. kl. Br.: o. Dm. m. Dm. u. Dm. gr. Uf.	Gestein: (Flint:) Metall: Thon: Glas: Org. Subst.:
Laufende No. **834.** Acten-No. Inventar-No. Frühere No.	Ort: Ziegelroda. Kreis: Regierungsbezirk: Land:		Kleines breites Beil aus grauem Schiefer.	Hhe.: Lge.: 6,3 gr. Br.: 6,3 kl. Br.: o. Dm. m. Dm. u. Dm. gr. Uf.	Gestein: (Flint:) Metall: Thon: Glas: Org. Subst.:

Summe d. Gegenst.:	a. Stein:	(Flint:	) Bronze:	Eisen:	Br. u. E.:	Gold:	Silber:	Elktr.:
	Thon:	Glas:	Bernst.:	Holz:	Horn:	Knochen:	Elfenbn.:	Muschln.:
Total-Summe d. Gegenst.:	a. Stein:	(Flint:	) Bronze:	Eisen:	Br. u. E.:	Gold:	Silber:	Elktr.:
	Thon:	Glas:	Bernst.:	Holz:	Horn:	Knochen:	Elfenbn.:	Muschln.:

7. Etikett-Nummer.	8. Zubehörige Funde.	9. Art der Fundstätte.		10. Bestattungsart.	11. Bemerkungen.	12. Vorbesitzer Jahr und Art der Erwerbung.
№ I. g. 828.		See oder Moor? Acker, Haide, Wald? Offene Ansiedelung, Höhle, Pfahlbau? Befestigung?	Dolmen, Ganggrab, Riesenbett? Stein oder Erdhügel? Flachgrab?	Leichenbeisetzung? (hockend od. gestreckt od. Schädelgrab?) Partielle oder totale Verbrennung? Mit Beigabe von Thierknochen?	Kaschis Halle	Offrem.
№ I. g. 829.		See oder Moor? Acker, Haide, Wald? Offene Ansiedelung, Höhle, Pfahlbau? Befestigung?	Dolmen, Ganggrab, Riesenbett? Stein oder Erdhügel? Flachgrab?	Leichenbeisetzung? (hockend od. gestreckt od. Schädelgrab?) Partielle oder totale Verbrennung? Mit Beigabe von Thierknochen?	Halle	1869 vorh.
№ I. g. 830.		See oder Moor? Acker, Haide, Wald? Offene Ansiedelung, Höhle, Pfahlbau? Befestigung?	Dolmen, Ganggrab, Riesenbett? Stein oder Erdhügel? Flachgrab?	Leichenbeisetzung? (hockend od. gestreckt od. Schädelgrab?) Partielle oder totale Verbrennung? Mit Beigabe von Thierknochen?	Halle	1869 vorh.
№ I. g. 831.		See oder Moor? Acker, Haide, Wald? Offene Ansiedelung, Höhle, Pfahlbau? Befestigung?	Dolmen, Ganggrab, Riesenbett? Stein oder Erdhügel? Flachgrab?	Leichenbeisetzung? (hockend od. gestreckt od. Schädelgrab?) Partielle oder totale Verbrennung? Mit Beigabe von Thierknochen?	Halle	
№ I. g. 832.		See oder Moor? Acker, Haide, Wald? Offene Ansiedelung, Höhle, Pfahlbau? Befestigung?	Dolmen, Ganggrab, Riesenbett? Stein oder Erdhügel? Flachgrab?	Leichenbeisetzung? (hockend od. gestreckt od. Schädelgrab?) Partielle oder totale Verbrennung? Mit Beigabe von Thierknochen?	Halle	1874 vorh.
№ I. g. 833.		See oder Moor? Acker, Haide, Wald? Offene Ansiedelung, Höhle, Pfahlbau? Befestigung?	Dolmen, Ganggrab, Riesenbett? Stein oder Erdhügel? Flachgrab?	Leichenbeisetzung? (hockend od. gestreckt od. Schädelgrab?) Partielle oder totale Verbrennung? Mit Beigabe von Thierknochen?	Halle	1874 vorh.
№ I. g. 834.		See oder Moor? Acker, Haide, Wald? Offene Ansiedelung, Höhle, Pfahlbau? Befestigung?	Dolmen, Ganggrab, Riesenbett? Stein oder Erdhügel? Flachgrab?	Leichenbeisetzung? (hockend od. gestreckt od. Schädelgrab?) Partielle oder totale Verbrennung? Mit Beigabe von Thierknochen?	Halle	1870 vorh.

Summe der Funde:	a. Seen:	Mooren:	Acker:	Haide:	Wald:	Ansiedelngn.:	Höhln.:	Pfahlbtn.:
	Befstg.:	Dolmen etc.	Hügelgr.:	Flachgr.:	Skeletgr.:	Gr. m. p. Vbr.	tot. V.:	Unbest.:
Total-Summe d. Funde:	a. Seen:	Mooren:	Acker:	Haide:	Wald:	Ansiedelngn.:	Höhln.:	Pfahlbtn.:
	Befstg.:	Dolmen etc.	Hügelgr.:	Flachgr.:	Skeletgr.:	Gr. m. p. Vbr.	tot. V.:	Unbest.:

1. Nummer.	2. Fundort.	3. Zeichnung.	4. Gegenstand, dessen Art, Form, Ornament und Erhaltungs-Zustand.	5. Maasse.	6. Material u. Farbe.
Laufende No. **835.** Acten-No. Inventar-No. Frühere No.	Ort: Reinsdorf. Kreis: Querfurt. Regierungsbezirk: Merseburg. Land:	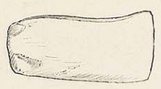	Beil aus grauem Schiefer, meist gut poliert.	Hhe.: Lge.: 8,5 gr. Br.: 4,9 kl. Br.: o. Dm. m. Dm. u. Dm. gr. Uf.	Gestein: (Flint:) Metall: Thon: Glas: Org. Subst.:
Laufende No. **836.** Acten-No. Inventar-No. Frühere No.	Ort: Karsdorf. Kreis: Querfurt. Regierungsbezirk: Land:		Kleine Hacke mit runder, etwas concaver Schneide.	Hhe.: Lge.: 9,2 gr. Br.: 3,5 kl. Br.: o. Dm. m. Dm. u. Dm. gr. Uf.	Gestein: (Flint:) Metall: Thon: Glas: Org. Subst.:
Laufende No. **837.** Acten-No. Inventar-No. Frühere No.	Ort: Ober-Möllern. Kreis: Naumburg. Regierungsbezirk: Merseburg. Land:	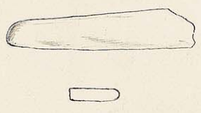	Beil, ziemlich lang u. flach, überall gut geschliffen, an der Schneide defect.	Hhe.: Lge.: 19,4 gr. Br.: 4,9 kl. Br.: o. Dm. m. Dm. u. Dm. gr. Uf.	Gestein: (Flint:) Metall: Thon: Glas: Org. Subst.:
Laufende No. **838.** Acten-No. Inventar-No. Frühere No.	Ort: Ober-Möllern. Kreis: Naumburg. Regierungsbezirk: Merseburg. Land:	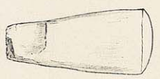	Beil mit etwas concaver und gerundeter Schneide meist gut abgeschliffen.	Hhe.: Lge.: 14,4 gr. Br.: 6,3 kl. Br.: o. Dm. m. Dm. u. Dm. gr. Uf.	Gestein: (Flint:) Metall: Thon: Glas: Org. Subst.:
Laufende No. **839.** Acten-No. Inventar-No. Frühere No.	Ort: Langenroda. Kreis: Eckartsberga. Regierungsbezirk: Merseburg. Land:		Kleines schwärzliches Steinbeil, gut poliert.	Hhe.: Lge.: 4,4 gr. Br.: 3,3 kl. Br.: o. Dm. m. Dm. u. Dm. gr. Uf.	Gestein: (Flint:) Metall: Thon: Glas: Org. Subst.:
Laufende No. **840.** Acten-No. 794. 1002. 89. Inventar-No. **II. 179. 89.** Frühere No.	Ort: Anderbeck. Kreis: Oschersleben. Regierungsbezirk: Magdeburg. Land:		Bruchstück eines sehr massiven, grossen, durchbohrten Steinhammers.	Hhe.: Lge.: 9,2 gr. Br.: 8,8 kl. Br.: o. Dm. m. Dm. u. Dm. gr. Uf.	Gestein: (Flint:) Metall: Thon: Glas: Org. Subst.:
Laufende No. **841.** Acten-No. Inventar-No. Frühere No.	Ort: Dingelstedt. Kreis: Oschersleben. Regierungsbezirk: Land:	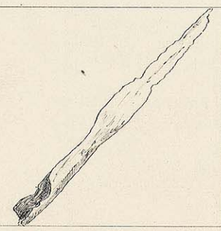	Eiserne Lanzenspitze, sehr verrostet und am Schaft defect.	Hhe.: Lge.: 7,8 gr. Br.: kl. Br.: o. Dm. m. Dm. u. Dm. gr. Uf.	Gestein: (Flint:) Metall: Eisen. Thon: Glas: Org. Subst.:

Summe d. Gegenst.:	a. Stein:	(Flint:	) Bronze:	Eisen:	Br. u. E.:	Gold:	Silber:	Elktr.:
	Thon:	Glas:	Bernst.:	Holz:	Horn:	Knochen:	Elfenbn.:	Muschln.:
Total-Summe d. Gegenst.:	a. Stein:	(Flint:	) Bronze:	Eisen:	Br. u. E.:	Gold:	Silber:	Elktr.:
	Thon:	Glas:	Bernst.:	Holz:	Horn:	Knochen:	Elfenbn.:	Muschln.:

7. Etikett-Nummer.	8. Zubehörige Funde.	9. Art der Fundstätte.		10. Bestattungsart.	11. Bemerkungen.	12. Vorbesitzer Jahr und Art der Erwerbung.
№ I. q. 835.		See oder Moor? Acker, Haide, Wald? Offene Ansiedelung, Höhle, Pfahlbau? Befestigung?	Dolmen, Ganggrab, Riesenbett? Stein oder Erdhügel? Flachgrab?	Leichenbeisetzung? (hockend od. gestreckt od. Schädelgrab?) Partielle oder totale Verbrennung? Mit Beigabe von Thierknochen?	Halle 1969 vorh.	Offrem.
№ I. q. 836.		See oder Moor? Acker, Haide, Wald? Offene Ansiedelung, Höhle, Pfahlbau? Befestigung?	Dolmen, Ganggrab, Riesenbett? Stein oder Erdhügel? Flachgrab?	Leichenbeisetzung? (hockend od. gestreckt od. Schädelgrab?) Partielle oder totale Verbrennung? Mit Beigabe von Thierknochen?	Halle 1969 vorh.	
№ I. q. 837.		See oder Moor? Acker, Haide, Wald? Offene Ansiedelung, Höhle, Pfahlbau? Befestigung?	Dolmen, Ganggrab, Riesenbett? Stein oder Erdhügel? Flachgrab?	Leichenbeisetzung? (hockend od. gestreckt od. Schädelgrab?) Partielle oder totale Verbrennung? Mit Beigabe von Thierknochen?	Kontin. Halle	
№ I. q. 838.		See oder Moor? Acker, Haide, Wald? Offene Ansiedelung, Höhle, Pfahlbau? Befestigung?	Dolmen, Ganggrab, Riesenbett? Stein oder Erdhügel? Flachgrab?	Leichenbeisetzung? (hockend od. gestreckt od. Schädelgrab?) Partielle oder totale Verbrennung? Mit Beigabe von Thierknochen?	Kontin. Halle	1969 vorh.
№ I. q. 839.		See oder Moor? Acker, Haide, Wald? Offene Ansiedelung, Höhle, Pfahlbau? Befestigung?	Dolmen, Ganggrab, Riesenbett? Stein oder Erdhügel? Flachgrab?	Leichenbeisetzung? (hockend od. gestreckt od. Schädelgrab?) Partielle oder totale Verbrennung? Mit Beigabe von Thierknochen?	Halle	1969 vorh.
№ I. q. 840.		See oder Moor? Acker, Haide, Wald? Offene Ansiedelung, Höhle, Pfahlbau? Befestigung?	Dolmen, Ganggrab, Riesenbett? Stein oder Erdhügel? Flachgrab?	Leichenbeisetzung? (hockend od. gestreckt od. Schädelgrab?) Partielle oder totale Verbrennung? Mit Beigabe von Thierknochen?	1969 vorh.	Kgl. Eisenbahn-Direction in Magdeburg. Geschenk. E. d. II. 190. 89.
№ I. q. 841.		See oder Moor? Acker, Haide, Wald? Offene Ansiedelung, Höhle, Pfahlbau? Befestigung?	Dolmen, Ganggrab, Riesenbett? Stein oder Erdhügel? Flachgrab?	Leichenbeisetzung? (hockend od. gestreckt od. Schädelgrab?) Partielle oder totale Verbrennung? Mit Beigabe von Thierknochen?		1963 vorh. Inv. 1985

Summe der Funde:	a. Seen:	Mooren:	Acker:	Haide:	Wald:	Ansiedelngn.:	Höhln.:	Pfahlbtn.:
	Befstg.:	Dolmen etc.	Hügelgr.:	Flachgr.:	Skeletgr.:	Gr. m. p. Vbr.	tot. V.:	Unbest.:
Total-Summe d. Funde:	a. Seen:	Mooren:	Acker:	Haide:	Wald:	Ansiedelngn.:	Höhln.:	Pfahlbtn.:
	Befstg.:	Dolmen etc.	Hügelgr.:	Flachgr.:	Skeletgr.:	Gr. m. p. Vbr.	tot. V.:	Unbest.:

1. Nummer.	2. Fundort.	3. Zeichnung.	4. Gegenstand, dessen Art, Form, Ornament und Erhaltungs-Zustand.	5. Maasse.	6. Material u. Farbe.
Laufende No. **842.** Acten-No. Inventar-No. Frühere No.	Ort: Dingelstedt. Kreis: Oschersleben. Regierungsbezirk: Magdeburg. Land:		Eisernes Schwert, sehr verrostet.	Hhe.: Lge.: 86. gr. Br.: kl. Br.: o. Dm. m. Dm. u. Dm. gr. Uf.	Gestein: (Flint:) Metall: Eisen. Thon: Glas: Org. Subst.:
Laufende No. **843.** Acten-No. 51.90 Inventar-No. II 27.90 Frühere No.	Ort: Dachra. Kreis: Eckartsberga. Regierungsbezirk: Merseburg. Land:		Durchbohrter Steinhammer an den Schmalseiten und am Bahnende gut poliert, an den durchbohrten Breitseiten nur wenig bearbeitet.	Hhe.: Lge.: 13. gr. Br.: 5. kl. Br.: o. Dm. m. Dm. u. Dm. gr. Uf.	Gestein: (Flint:) Metall: Thon: Glas: Org. Subst.:
Laufende No. **844.** Acten-No. Inventar-No. Frühere No.	Ort: Dachra. Kreis: Regierungsbezirk: Land:	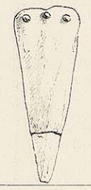	Dolch von Bronze, oben mit drei Nieten, die Spitze abgebrochen.	Hhe.: Lge.: 12.5. gr. Br.: 41. kl. Br.: o. Dm. m. Dm. u. Dm. gr. Uf.	Gestein: (Flint:) Metall: Bronze. Thon: Glas: Org. Subst.:
Laufende No. **845.** Acten-No. 656, 696.89. Inventar-No. II. 134.89. Frühere No.	Ort: Leetze. Kreis: Salzwedel. Regierungsbezirk: Magdeburg. Land:	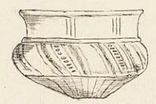	Urne aus graubraunem Thon, mit schrägen Wülsten und Furchen, zusammengesetzt und ergänzt.	Hhe.: 13.5. Lge.: gr. Br.: 23.5. kl. Br.: 6.5. o. Dm. 20.6. m. Dm. u. Dm. 6.5. gr. Uf.	Gestein: (Flint:) Metall: Thon: graubraun Glas: Org. Subst.:
Laufende No. **846.** Acten-No. Inventar-No. Frühere No.	Ort: Leetze. Kreis: Regierungsbezirk: Land:		Urne, grau, schalenförmig zusammengesetzt und ergänzt; zwischen den Knochen ein Stück Räucherharz.	Hhe.: 12. Lge.: gr. Br.: 27.7. kl. Br.: 8. o. Dm. 22. m. Dm. u. Dm. 8 gr. Uf.	Gestein: (Flint:) Metall: Thon: Glas: Org. Subst.:
Laufende No. **847.** Acten-No. 647.90. Inventar-No. II. 119.90. Frühere No.	Ort: Egstedt. Kreis: Erfurt. Regierungsbezirk: Erfurt. Land:		Durchbohrter schwarzer Steinhammer, facettirt, mit stumpfer Schneide.	Hhe.: Lge.: 11. gr. Br.: 5.5. kl. Br.: o. Dm. m. Dm. u. Dm. gr. Uf.	Gestein: (Flint:) Metall: Thon: Glas: Org. Subst.:
Laufende No. **848.** Acten-No. Inventar-No. Frühere No.	Ort: Egstedt. Kreis: Regierungsbezirk: Land:		Bruchstück einer Hacke aus grauem Schiefer.	Hhe.: Lge.: 9.3. gr. Br.: 4. kl. Br.: o. Dm. m. Dm. u. Dm. gr. Uf.	Gestein: (Flint:) Metall: Thon: Glas: Org. Subst.:

Summe d. Gegenst.:	a. Stein:	(Flint:	) Bronze:	Eisen:	Br. u. E.:	Gold:	Silber:	Elktr.:
	Thon:	Glas:	Bernst.:	Holz:	Horn:	Knochen:	Elfenbn.:	Muschln.:
Total-Summe d. Gegenst.:	a. Stein:	(Flint:	) Bronze:	Eisen:	Br. u. E.:	Gold:	Silber:	Elktr.:
	Thon:	Glas:	Bernst.:	Holz:	Horn:	Knochen:	Elfenbn.:	Muschln.:

7. Etikett-Nummer.	8. Zubehörige Funde.	9. Art der Fundstätte.		10. Bestattungsart.	11. Bemerkungen.	12. Vorbesitzer Jahr und Art der Erwerbung.
№ I. q. 842.		See oder Moor? Acker, Haide, Wald? Offene Ansiedelung, Höhle, Pfahlbau? Befestigung?	Dolmen, Ganggrab, Riesenbett? Stein oder Erdhügel? Flachgrab?	Leichenbeisetzung? (hockend od. gestreckt od. Schädelgrab?) Partielle oder totale Verbrennung? Mit Beigabe von Thierknochen?		Kgl. Eisenbahn-Direction in Magdeburg. 1963 vorh. Jan. 1985
№ I. q. 843.		See oder Moor? Acker, Haide, Wald? Offene Ansiedelung, Höhle, Pfahlbau? Befestigung?	Dolmen, Ganggrab, Riesenbett? Stein oder Erdhügel? Flachgrab?	Leichenbeisetzung? (hockend od. gestreckt od. Schädelgrab?) Partielle oder totale Verbrennung? Mit Beigabe von Thierknochen?	Halle	Offrem. E. J. II. 7.90. 1963 vorh.
№ I. q. 844.		See oder Moor? Acker, Haide, Wald? Offene Ansiedelung, Höhle, Pfahlbau? Befestigung?	Dolmen, Ganggrab, Riesenbett? Stein oder Erdhügel? Flachgrab?	Leichenbeisetzung? (hockend od. gestreckt od. Schädelgrab?) Partielle oder totale Verbrennung? Mit Beigabe von Thierknochen?	Halle	
№ I. q. 845.		See oder Moor? Acker, Haide, Wald? Offene Ansiedelung, Höhle, Pfahlbau? Befestigung?	Dolmen, Ganggrab, Riesenbett? Stein oder Erdhügel? Flachgrab?	Leichenbeisetzung? (hockend od. gestreckt od. Schädelgrab?) Partielle oder totale Verbrennung? Mit Beigabe von Thierknochen?		Hr. Lehrer Schulz in Leetze. Geschenk. E. J. II. 133.89
№ I. q. 846.		See oder Moor? Acker, Haide, Wald? Offene Ansiedelung, Höhle, Pfahlbau? Befestigung?	Dolmen, Ganggrab, Riesenbett? Stein oder Erdhügel? Flachgrab?	Leichenbeisetzung? (hockend od. gestreckt od. Schädelgrab?) Partielle oder totale Verbrennung? Mit Beigabe von Thierknochen?		15 Stück, Offrem. E. J. II. 92.90. 1969 vorh.
№ I. q. 847.		See oder Moor? Acker, Haide, Wald? Offene Ansiedelung, Höhle, Pfahlbau? Befestigung?	Dolmen, Ganggrab, Riesenbett? Stein oder Erdhügel? Flachgrab?	Leichenbeisetzung? (hockend od. gestreckt od. Schädelgrab?) Partielle oder totale Verbrennung? Mit Beigabe von Thierknochen?		
№ I. q. 848.		See oder Moor? Acker, Haide, Wald? Offene Ansiedelung, Höhle, Pfahlbau? Befestigung?	Dolmen, Ganggrab, Riesenbett? Stein oder Erdhügel? Flachgrab?	Leichenbeisetzung? (hockend od. gestreckt od. Schädelgrab?) Partielle oder totale Verbrennung? Mit Beigabe von Thierknochen?		1969 vorh.

Summe der Funde:	a. Seen:	Mooren:	Acker:	Haide:	Wald:	Ansiedelngn.:	Höhln.:	Pfahlbtn.:
	Befstg.:	Dolmen etc.	Hügelgr.:	Flachgr.:	Skeletgr.:	Gr. m. p. Vbr.	tot. V.:	Unbest.:
Total-Summe d. Funde:	a. Seen:	Mooren:	Acker:	Haide:	Wald:	Ansiedelngn.:	Höhln.:	Pfahlbtn.:
	Befstg.:	Dolmen etc.	Hügelgr.:	Flachgr.:	Skeletgr.:	Gr. m. p. Vbr.	tot. V.:	Unbest.:

1. Nummer.	2. Fundort.	3. Zeichnung.	4. Gegenstand, dessen Art, Form, Ornament und Erhaltungs-Zustand.	5. Maasse.	6. Material u. Farbe.
Laufende No. 849. Acten-No. Inventar-No. Frühere No.	Ort: Egstädt. Kreis: Erfurt. Regierungsbezirk: Erfurt. Land:		Beil aus Kieselschiefer, gut abgeschliffen d. Schneide etwas abgenutzt.	Hhe.: Lge.: 57. gr. Br.: 52. kl. Br.: o. Dm. m. Dm. u. Dm. gr. Uf.	Gestein: (Flint:) Metall: Thon: Glas: Org. Subst.:
Laufende No. 850. Acten-No. Inventar-No. Frühere No.	Ort: Egstädt. Kreis: Regierungsbezirk: Land:		Beil aus grauem Schiefer, gut geschliffen.	Hhe.: Lge.: 61. gr. Br.: 46. kl. Br.: o. Dm. m. Dm. u. Dm. gr. Uf.	Gestein: (Flint:) Metall: Thon: Glas: Org. Subst.:
Laufende No. 851. Acten-No. Inventar-No. Frühere No.	Ort: Suhl. Kreis: Schleusingen Regierungsbezirk: Erfurt. Land:		Beil aus grauem Schiefer, am Bahnende defect.	Hhe.: Lge.: 91. gr. Br.: 5. kl. Br.: o. Dm. m. Dm. u. Dm. gr. Uf.	Gestein: (Flint:) Metall: Thon: Glas: Org. Subst.:
Laufende No. 852. Acten-No. Inventar-No. Frühere No.	Ort: Suhl. Kreis: Regierungsbezirk: Land:		Steinbeil grau, bis auf einige tiefer liegende Stellen gut poliert.	Hhe.: Lge.: 34. gr. Br.: 51. kl. Br.: o. Dm. m. Dm. u. Dm. gr. Uf.	Gestein: (Flint:) Metall: Thon: Glas: Org. Subst.:
Laufende No. 853. Acten-No. Inventar-No. Frühere No.	Ort: Suhl. Kreis: Regierungsbezirk: Land:		Beil aus grauem Schiefer nur roh bearbeitet.	Hhe.: Lge.: 82. gr. Br.: 48. kl. Br.: o. Dm. m. Dm. u. Dm. gr. Uf.	Gestein: (Flint:) Metall: Thon: Glas: Org. Subst.:
Laufende No. 854. Acten-No. Inventar-No. Frühere No.	Ort: Suhl. Kreis: Regierungsbezirk: Land:		Kleines Beil aus grauem Schiefer, die Schneide etwas gerundet.	Hhe.: Lge.: 63 gr. Br.: 38. kl. Br.: o. Dm. m. Dm. u. Dm. gr. Uf.	Gestein: (Flint:) Metall: Thon: Glas: Org. Subst.:
Laufende No. 855. Acten-No. Inventar-No. Frühere No.	Ort: Dichtshausen Kreis: Schleusingen. Regierungsbezirk: Land:		Beil aus grauem Schiefer ziemlich gut poliert.	Hhe.: Lge.: 9 gr. Br.: 5. kl. Br.: o. Dm. m. Dm. u. Dm. gr. Uf.	Gestein: (Flint:) Metall: Thon: Glas: Org. Subst.:

Summe d. Gegenst.:	a. Stein:	(Flint:	) Bronze:	Eisen:	Br. u. E.:	Gold:	Silber:	Elktr.:
	Thon:	Glas:	Bernst.:	Holz:	Horn:	Knochen:	Elfenbn.:	Muschln.:

Total-Summe d. Gegenst.:	a. Stein:	(Flint:	) Bronze:	Eisen:	Br. u. E.:	Gold:	Silber:	Elktr.:
	Thon:	Glas:	Bernst.:	Holz:	Horn:	Knochen:	Elfenbn.:	Muschln.:

7. Etikett-Nummer.	8. Zubehörige Funde.	9. Art der Fundstätte.		10. Bestattungsart.	11. Bemerkungen.	12. Vorbesitzer Jahr und Art der Erwerbung.
№ I. g. 849.		See oder Moor? Acker, Haide, Wald? Offene Ansiedelung, Höhle, Pfahlbau? Befestigung?	Dolmen, Ganggrab, Riesenbett? Stein oder Erdhügel? Flachgrab?	Leichenbeisetzung? (hockend od. gestreckt od. Schädelgrab?) Partielle oder totale Verbrennung? Mit Beigabe von Thierknochen?		Offrem.
№ I. g. 850.		See oder Moor? Acker, Haide, Wald? Offene Ansiedelung, Höhle, Pfahlbau? Befestigung?	Dolmen, Ganggrab, Riesenbett? Stein oder Erdhügel? Flachgrab?	Leichenbeisetzung? (hockend od. gestreckt od. Schädelgrab?) Partielle oder totale Verbrennung? Mit Beigabe von Thierknochen?		1969 vork.
№ I. g. 851.		See oder Moor? Acker, Haide, Wald? Offene Ansiedelung, Höhle, Pfahlbau? Befestigung?	Dolmen, Ganggrab, Riesenbett? Stein oder Erdhügel? Flachgrab?	Leichenbeisetzung? (hockend od. gestreckt od. Schädelgrab?) Partielle oder totale Verbrennung? Mit Beigabe von Thierknochen?		1969 vork.
№ I. g. 852.		See oder Moor? Acker, Haide, Wald? Offene Ansiedelung, Höhle, Pfahlbau? Befestigung?	Dolmen, Ganggrab, Riesenbett? Stein oder Erdhügel? Flachgrab?	Leichenbeisetzung? (hockend od. gestreckt od. Schädelgrab?) Partielle oder totale Verbrennung? Mit Beigabe von Thierknochen?		1969 vork.
№ I. g. 853.		See oder Moor? Acker, Haide, Wald? Offene Ansiedelung, Höhle, Pfahlbau? Befestigung?	Dolmen, Ganggrab, Riesenbett? Stein oder Erdhügel? Flachgrab?	Leichenbeisetzung? (hockend od. gestreckt od. Schädelgrab?) Partielle oder totale Verbrennung? Mit Beigabe von Thierknochen?		1969 vork.
№ I. g. 854.		See oder Moor? Acker, Haide, Wald? Offene Ansiedelung, Höhle, Pfahlbau? Befestigung?	Dolmen, Ganggrab, Riesenbett? Stein oder Erdhügel? Flachgrab?	Leichenbeisetzung? (hockend od. gestreckt od. Schädelgrab?) Partielle oder totale Verbrennung? Mit Beigabe von Thierknochen?		
№ I. g. 855.		See oder Moor? Acker, Haide, Wald? Offene Ansiedelung, Höhle, Pfahlbau? Befestigung?	Dolmen, Ganggrab, Riesenbett? Stein oder Erdhügel? Flachgrab?	Leichenbeisetzung? (hockend od. gestreckt od. Schädelgrab?) Partielle oder totale Verbrennung? Mit Beigabe von Thierknochen?		1969 vork.

Summe der Funde:	a. Seen:	Mooren:	Acker:	Haide:	Wald:	Ansiedelngn.:	Höhln.:	Pfahlbtn.:
	Befstg.:	Dolmen etc.	Hügelgr.:	Flachgr.:	Skeletgr.:	Gr. m. p. Vbr.	tot. V.:	Unbest.:

Total-Summe d. Funde:	a. Seen:	Mooren:	Acker:	Haide:	Wald:	Ansiedelngn.:	Höhln.:	Pfahlbtn.:
	Befstg.:	Dolmen etc.	Hügelgr.:	Flachgr.:	Skeletgr.:	Gr. m. p. Vbr.	tot. V.:	Unbest.:

1. Nummer.	2. Fundort.	3. Zeichnung.	4. Gegenstand, dessen Art, Form, Ornament und Erhaltungs-Zustand.	5. Maasse.	6. Material u. Farbe.
Laufende No. **856.** Acten-No. 553.90. Inventar-No. I. 69.90. Frühere No.	Ort: Gr. Lübs. Kreis: Jerichow I. Regierungsbezirk: Magdeburg. Land:		Einhenkliges Gefäss, braun, einfach ohne Ornament, etwas zusammengesetzt.	Hhe.: 12,8. Lge.: gr. Br.: 15,2. kl. Br.: 8. o. Dm. 12,2. m. Dm. u. Dm. 5. gr. Uf.	Gestein: (Flint:) Metall: Thon: br. Glas: Org. Subst.:
Laufende No. **857.** Acten-No. Inventar-No. Frühere No.	Ort: Pretzien. Kreis: Jerichow I. Regierungsbezirk: Magdeburg. Land:		Grosse sehr gut erhaltene Urne aus braunem Thon, der Hals und unten ein schmaler Streifen glatt, sonst rauh, mit vier kleinen Ansätzen.	Hhe.: 29. Lge.: gr. Br.: 37. kl. Br.: 10. o. Dm. 15,5. m. Dm. u. Dm. 10. gr. Uf.	Gestein: (Flint:) Metall: Thon: br. Glas: Org. Subst.:
Laufende No. **858.** Acten-No. Inventar-No. Frühere No.	Ort: Pretzien. Kreis: Regierungsbezirk: Land:		a. Eiserne Nadel mit Bronze-Knopf. b. Ring, c. Teil eines kleinen Gürtelhakens von Eisen.	Hhe.: Lge.: 9,1. gr. Br.: kl. Br.: o. Dm. m. Dm. u. Dm. gr. Uf.	Gestein: (Flint:) Metall: Eisen. Br. Thon: Glas: Org. Subst.:
Laufende No. **859.** Acten-No. Inventar-No. Frühere No.	Ort: Pretzien. Kreis: Regierungsbezirk: Land:		Urne aus braunem Thon, oben glatt, sonst rauh, darin die Reste einer eisernen Nadel und von Bronzeohrringen mit Glasperlen.	Hhe.: 26,7. Lge.: gr. Br.: 25. kl. Br.: 8,5. o. Dm. 13,8. m. Dm. u. Dm. 8,5. gr. Uf.	Gestein: (Flint:) Metall: E. Br. Thon: br. Glas: Org. Subst.:
Laufende No. **860.** Acten-No. 597.90. Inventar-No. I. 89.90. Frühere No.	Ort: Pretzien. Kreis: Regierungsbezirk: Land:		Urne aus braunem Thon mit vier Henkelansätzen u. Fingernagel-Eindrücken, oben defect, darin die Reste von zwei angeschmolzenen Ohrringen.	Hhe.: 22,2. Lge.: gr. Br.: 21,2. kl. Br.: o. Dm. m. Dm. u. Dm. 10,2. gr. Uf.	Gestein: (Flint:) Metall: Br. Thon: br. Glas: Org. Subst.:
Laufende No. **861.** Acten-No. Inventar-No. Frühere No.	Ort: Pretzien Kreis: Regierungsbezirk: Land:		Sehr hohe Urne mit Deckel aus braunem Thon, ohne Ornament, darin die Reste eines bronzenen Ohrringes mit angeschmolzener hellblauer Glasperle.	Hhe.: 31,3. Lge.: gr. Br.: 22. kl. Br.: 10,5. o. Dm. 16. m. Dm. u. Dm. 10,5. gr. Uf.	Gestein: (Flint:) Metall: Thon: br. Glas: Org. Subst.:
Laufende No. **862.** Acten-No. 676.90. Inventar-No. I. 95.90. Frühere No.	Ort: Pretzien. Kreis: Regierungsbezirk: Land:		Urne aus bräunlichem Thon mit einem Henkel, gut erhalten.	Hhe.: 21,6. Lge.: gr. Br.: 24,6. kl. Br.: 10,5. o. Dm. 20. m. Dm. u. Dm. 10,5. gr. Uf.	Gestein: (Flint:) Metall: Thon: bräunl. Glas: Org. Subst.:

Summe d. Gegenst.:	a. Stein:	(Flint:	) Bronze:	Eisen:	Br. u. E.:	Gold:	Silber:	Elktr.:
	Thon:	Glas:	Bernst.:	Holz:	Horn:	Knochen:	Elfenbn.:	Muschln.:
Total-Summe d. Gegenst.:	a. Stein:	(Flint:	) Bronze:	Eisen:	Br. u. E.:	Gold:	Silber:	Elktr.:
	Thon:	Glas:	Bernst.:	Holz:	Horn:	Knochen:	Elfenbn.:	Muschln.:

7. Etikett-Nummer.	8. Zubehörige Funde.	9. Art der Fundstätte.		10. Bestattungsart.	11. Bemerkungen.	12. Vorbesitzer Jahr und Art der Erwerbung.
№ I. g. 856.		See oder Moor? Acker, Haide, Wald? Offene Ansiedelung, Höhle, Pfahlbau? Befestigung?	Dolmen, Ganggrab, Riesenbett? Stein oder Erdhügel? Flachgrab?	Leichenbeisetzung? (hockend od. gestreckt od. Schädelgrab?) Partielle oder totale Verbrennung? Mit Beigabe von Thierknochen?	1969 Kathe Hallé.	Herr Oberförster Brecher, Grünewalde. Geschenk. E. J. II. 78.90.
№ I. g. 857.		See oder Moor? Acker, Haide, Wald? Offene Ansiedelung, Höhle, Pfahlbau? Befestigung?	Dolmen, Ganggrab, Riesenbett? Stein oder Erdhügel? Flachgrab?	Leichenbeisetzung? (hockend od. gestreckt od. Schädelgrab?) Partielle oder totale Verbrennung? Mit Beigabe von Thierknochen?	Halle	
№ I. g. 858.		See oder Moor? Acker, Haide, Wald? Offene Ansiedelung, Höhle, Pfahlbau? Befestigung?	Dolmen, Ganggrab, Riesenbett? Stein oder Erdhügel? Flachgrab?	Leichenbeisetzung? (hockend od. gestreckt od. Schädelgrab?) Partielle oder totale Verbrennung? Mit Beigabe von Thierknochen?	Zusammen in der Urne 857 gefunden. Halle	
№ I. g. 859.		See oder Moor? Acker, Haide, Wald? Offene Ansiedelung, Höhle, Pfahlbau? Befestigung?	Dolmen, Ganggrab, Riesenbett? Stein oder Erdhügel? Flachgrab?	Leichenbeisetzung? (hockend od. gestreckt od. Schädelgrab?) Partielle oder totale Verbrennung? Mit Beigabe von Thierknochen?	Halle	a/ 857 m.
№ I. g. 860.		See oder Moor? Acker, Haide, Wald? Offene Ansiedelung, Höhle, Pfahlbau? Befestigung?	Dolmen, Ganggrab, Riesenbett? Stein oder Erdhügel? Flachgrab?	Leichenbeisetzung? (hockend od. gestreckt od. Schädelgrab?) Partielle oder totale Verbrennung? Mit Beigabe von Thierknochen?	Halle	Oberförster Brecher. Geschenk. E. J. II. 86.90.
№ I. g. 861.		See oder Moor? Acker, Haide, Wald? Offene Ansiedelung, Höhle, Pfahlbau? Befestigung?	Dolmen, Ganggrab, Riesenbett? Stein oder Erdhügel? Flachgrab?	Leichenbeisetzung? (hockend od. gestreckt od. Schädelgrab?) Partielle oder totale Verbrennung? Mit Beigabe von Thierknochen?	Halle	
№ I. g. 862.		See oder Moor? Acker, Haide, Wald? Offene Ansiedelung, Höhle, Pfahlbau? Befestigung?	Dolmen, Ganggrab, Riesenbett? Stein oder Erdhügel? Flachgrab?	Leichenbeisetzung? (hockend od. gestreckt od. Schädelgrab?) Partielle oder totale Verbrennung? Mit Beigabe von Thierknochen?	Halle	Oberförster Brecher in Grünewalde. Geschenk. E. J. II. 99.90.

Summe der Funde:	a. Seen:	Mooren:	Acker:	Haide:	Wald:	Ansiedelngn.:	Höhln.:	Pfahlbtn.:
	Befstg.:	Dolmen etc.	Hügelgr.:	Flachgr.:	Skeletgr.:	Gr. m. p. Vbr.	tot. V.:	Unbest.:
Total-Summe d. Funde:	a. Seen:	Mooren:	Acker:	Haide:	Wald:	Ansiedelngn.:	Höhln.:	Pfahlbtn.:
	Befstg.:	Dolmen etc.	Hügelgr.:	Flachgr.:	Skeletgr.:	Gr. m. p. Vbr.	tot. V.:	Unbest.:

1. Nummer.	2. Fundort.	3. Zeichnung.	4. Gegenstand, dessen Art, Form, Ornament und Erhaltungs-Zustand.	5. Maasse.	6. Material u. Farbe.
Laufende No. **863.** Acten-No. Inventar-No. Frühere No.	Ort: Tretzien. Kreis: Jerichow I. Regierungsbezirk: Magdeburg. Land:		Eiserne Nadel mit Bronze-Kopf, oben schälchenförmig ausgehöhlt.	Hhe.: Lge.: 11,8. gr. Br.: kl. Br.: o. Dm. m. Dm. u. Dm. gr. Uf.	Gestein: (Flint:) Metall: E. Br. Thon: Glas: Org. Subst.:
Laufende No. **864.** Acten-No. Inventar-No. Frühere No.	Ort: Tretzien. Kreis: Regierungsbezirk: Land:		Urne aus graubraunem Thon, einfach ohne Ornament, der Henkel ist abgebrochen, darin die Reste des Deckels.	Hhe.: 25. Lge.: gr. Br.: 25,2. kl. Br.: 12,5. o. Dm. 19,5. m. Dm. u. Dm. 12,5. gr. Uf.	Gestein: (Flint:) Metall: Thon: graubr. Glas: Org. Subst.:
Laufende No. **865.** Acten-No. Inventar-No. Frühere No.	Ort: Tretzien. Kreis: Regierungsbezirk: Land:		Kleines einhenkliges Gefäss aus braunem Thon, sehr ergänzt.	Hhe.: 6,4. Lge.: gr. Br.: kl. Br.: 3,6. o. Dm. 10,6. m. Dm. u. Dm. 5,6. gr. Uf.	Gestein: (Flint:) Metall: Thon: br. Glas: Org. Subst.:
Laufende No. **866.** Acten-No. Inventar-No. Frühere No.	Ort: Tretzien. Kreis: Regierungsbezirk: Land:		Eiserner Ring mit Oehse.	Hhe.: Lge.: 7,1. gr. Br.: 5,9. kl. Br.: o. Dm. m. Dm. u. Dm. gr. Uf.	Gestein: (Flint:) Metall: E. Thon: Glas: Org. Subst.:
Laufende No. **867.** Acten-No. Inventar-No. Frühere No.	Ort: Tretzien. Kreis: Regierungsbezirk: Land:		Verzierung von Bronze, aus einem grösseren und drei kleineren Ringen bestehend, mit Eisenrost und kleinen Knochenresten.	Hhe.: 5,1. gr. Br.: 2,6. kl. Br.: o. Dm. m. Dm. u. Dm. gr. Uf.	Gestein: (Flint:) Metall: E. Br. Thon: Glas: Org. Subst.:
Laufende No. **868.** Acten-No. Inventar-No. Frühere No.	Ort: Tretzien. Kreis: Regierungsbezirk: Land:	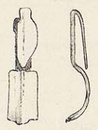	Reste von 2 Fibeln und einer Nadel aus Eisen, geschmolzenes Stück und Ohrringe von Eisen.	Hhe.: Lge.: 4,2. gr. Br.: kl. Br.: o. Dm. m. Dm. u. Dm. gr. Uf.	Gestein: (Flint:) Metall: E. Br. Thon: Glas: Org. Subst.:
Laufende No. **869.** Acten-No. **953.90.** Inventar-No. **I. 133.90.** Frühere No.	Ort: Kämmeritz Kreis: Querfurt. Regierungsbezirk: Merseburg. Land:	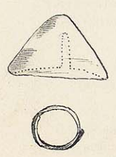	a. Wirtelartiges Stück aus Thon mit nicht vollendetem Bohrloch, Nadelknopf (?) b. kleiner Ring aus Bronze 1½ Windung. c. zusammengebogenes Stück Bronzeblech.	Hhe.: Lge.: gr. Br.: kl. Br.: o. Dm. m. Dm. u. Dm. gr. Uf.	Gestein: (Flint:) Metall: Br. Thon: grau. Glas: Org. Subst.:

Summe d. Gegenst.:	a. Stein:	(Flint:	) Bronze:	Eisen:	Br. u. E.:	Gold:	Silber:	Elktr.:
	Thon:	Glas:	Bernst.:	Holz:	Horn:	Knochen:	Elfenbn.:	Muschln.:

Total-Summe d. Gegenst.:	a. Stein:	(Flint:	) Bronze:	Eisen:	Br. u. E.:	Gold:	Silber:	Elktr.:
	Thon:	Glas:	Bernst.:	Holz:	Horn:	Knochen:	Elfenbn.:	Muschln.:

7. Etikett-Nummer.	8. Zubehörige Funde.	9. Art der Fundstätte.		10. Bestattungsart.	11. Bemerkungen.	12. Vorbesitzer Jahr und Art der Erwerbung.
№ I. g. 863		See oder Moor? Acker, Haide, Wald? Offene Ansiedelung, Höhle, Pfahlbau? Befestigung?	Dolmen, Ganggrab, Riesenbett? Stein oder Erdhügel? Flachgrab?	Leichenbeisetzung? (hockend od. gestreckt od. Schädelgrab?) Partielle oder totale Verbrennung? Mit Beigabe von Thierknochen?	Lag in der Urne 864. Halle	Brecher. Inv. 1325 1369 verk.
№ I. g. 864.		See oder Moor? Acker, Haide, Wald? Offene Ansiedelung, Höhle, Pfahlbau? Befestigung?	Dolmen, Ganggrab, Riesenbett? Stein oder Erdhügel? Flachgrab?	Leichenbeisetzung? (hockend od. gestreckt od. Schädelgrab?) Partielle oder totale Verbrennung? Mit Beigabe von Thierknochen?	Halle	1576 ok.
№ I. g. 865.		See oder Moor? Acker, Haide, Wald? Offene Ansiedelung, Höhle, Pfahlbau? Befestigung?	Dolmen, Ganggrab, Riesenbett? Stein oder Erdhügel? Flachgrab?	Leichenbeisetzung? (hockend od. gestreckt od. Schädelgrab?) Partielle oder totale Verbrennung? Mit Beigabe von Thierknochen?	Halle	1369 verk.
№ I. g. 866.		See oder Moor? Acker, Haide, Wald? Offene Ansiedelung, Höhle, Pfahlbau? Befestigung?	Dolmen, Ganggrab, Riesenbett? Stein oder Erdhügel? Flachgrab?	Leichenbeisetzung? (hockend od. gestreckt od. Schädelgrab?) Partielle oder totale Verbrennung? Mit Beigabe von Thierknochen?	Halle	
№ I. g. 867.		See oder Moor? Acker, Haide, Wald? Offene Ansiedelung, Höhle, Pfahlbau? Befestigung?	Dolmen, Ganggrab, Riesenbett? Stein oder Erdhügel? Flachgrab?	Leichenbeisetzung? (hockend od. gestreckt od. Schädelgrab?) Partielle oder totale Verbrennung? Mit Beigabe von Thierknochen?	Halle	
№ I. g. 868.		See oder Moor? Acker, Haide, Wald? Offene Ansiedelung, Höhle, Pfahlbau? Befestigung?	Dolmen, Ganggrab, Riesenbett? Stein oder Erdhügel? Flachgrab?	Leichenbeisetzung? (hockend od. gestreckt od. Schädelgrab?) Partielle oder totale Verbrennung? Mit Beigabe von Thierknochen?	Halle	
№ I. g. 869.		See oder Moor? Acker, Haide, Wald? Offene Ansiedelung, Höhle, Pfahlbau? Befestigung?	Dolmen, Ganggrab, Riesenbett? Stein oder Erdhügel? Flachgrab?	Leichenbeisetzung? (hockend od. gestreckt od. Schädelgrab?) Partielle oder totale Verbrennung? Mit Beigabe von Thierknochen?	a-c zusammen in einem Grabe gefunden. Durch Vermittelung d. Samlgs-Aufsehers Meyer geschenkt. Halle a-c) 1370 verk.	Inv. 1325 Fr. Landwirt Heilmann, Kämmeritz. Geschenk. E. I. E. 152.90.

Summe der Funde:	a. Seen:	Mooren:	Acker:	Haide:	Wald:	Ansiedelngn.:	Höhln.:	Pfahlbtn.:
	Befstg.:	Dolmen etc.	Hügelgr.:	Flachgr.:	Skeletgr.:	Gr. m. p. Vbr.	tot. V.:	Unbest.:

Total-Summe d. Funde:	a. Seen:	Mooren:	Acker:	Haide:	Wald:	Ansiedelngn.:	Höhln.:	Pfahlbtn.:
	Befstg.:	Dolmen etc.	Hügelgr.:	Flachgr.:	Skeletgr.:	Gr. m. p. Vbr.	tot. V.:	Unbest.:

1. Nummer.	2. Fundort.	3. Zeichnung.	4. Gegenstand, dessen Art, Form, Ornament und Erhaltungs-Zustand.	5. Maasse.	6. Material u. Farbe.
Laufende No. **870.** Acten-No. 788.90. Inventar-No. I. 135.90. Frühere No.	Ort: Kemnitz. Kreis: Salzwedel. Regierungsbezirk: Magdeburg. Land:		Kleine Speerspitze v. Bronze mit hohlem, bis an die Spitze durchgehendem Schaft und breitem Blatt, im Rest vom hölzernen Stil erhalten.	Hhe.: Lge.: 8,2. gr. Br.: 3,5. kl. Br.: o. Dm. m. Dm. u. Dm. gr. Uf.	Gestein: (Flint:) Metall: Br. Thon: Glas: Org. Subst.:
Laufende No. **871.** Acten-No. Inventar-No. Frühere No.	Ort: Kemnitz. Kreis: Regierungsbezirk: Land:	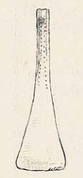	Pincette von Bronze in zwei Stücke zerbrochen.	Hhe.: Lge.: 6,7. gr. Br.: 2. kl. Br.: o. Dm. m. Dm. u. Dm. gr. Uf.	Gestein: (Flint:) Metall: Br. Thon: Glas: Org. Subst.:
Laufende No. **872.** Acten-No. 770.90. Inventar-No. I. 140.90. Frühere No.	Ort: Dammbeck. Kreis: Salzwedel. Regierungsbezirk: Magdeburg. Land:		Schmalmeissel aus grauem Feuerstein, nur behauen und nicht poliert.	Hhe.: Lge.: 17,6. gr. Br.: 1,8. kl. Br.: o. Dm. m. Dm. u. Dm. gr. Uf.	Gestein: (Flint: grau,) Metall: Thon: Glas: Org. Subst.:
Laufende No. **873.** Acten-No. Inventar-No. Frühere No.	Ort: Dammbeck. Kreis: Regierungsbezirk: Land:		Urne aus braunem Thon, unten rauh, oben am Rande etwas defect.	Hhe.: 24. Lge.: gr. Br.: 29,5. kl. Br.: 14,5. o. Dm. 21,2. m. Dm. u. Dm. 14,5. gr. Uf.	Gestein: (Flint:) Metall: Thon: braun. Glas: Org. Subst.:
Laufende No. **874.** Acten-No. Inventar-No. Frühere No.	Ort: Dammbeck. Kreis: Regierungsbezirk: Land:		Urne aus braunem Thon, ziemlich roh gearbeitet, ohne Ornament, von ungefähr doppelkonischer Form.	Hhe.: 21. Lge.: gr. Br.: 25,5. kl. Br.: 10,5. o. Dm. 21,1. m. Dm. u. Dm. 10,5. gr. Uf.	Gestein: (Flint:) Metall: Thon: braun. Glas: Org. Subst.:
Laufende No. **875.** Acten-No. Inventar-No. Frühere No.	Ort: Dammbeck. Kreis: Regierungsbezirk: Land:		Einfache roh gearbeitete Urne aus braunem Thon, oben etwas defect, schwer und dickwandig.	Hhe.: 17,3. Lge.: ~~17,5~~. gr. Br.: 17. kl. Br.: 8,4. o. Dm. m. Dm. u. Dm. gr. Uf.	Gestein: (Flint:) Metall: Thon: br. Glas: Org. Subst.:
Laufende No. **876.** Acten-No. Inventar-No. Frühere No.	Ort: Dammbeck. Kreis: Regierungsbezirk: Land:		Urne aus graubraunem Th. in der Mitte ausgebaucht mit etwas verengtem Halse und ausladendem Rande, gut erhalten.	Hhe.: 16,3 Lge.: gr. Br.: 15. kl. Br.: 6,4. o. Dm. 10,3 m. Dm. u. Dm. 6,4. gr. Uf.	Gestein: (Flint:) Metall: Thon: graubr. Glas: Org. Subst.:

Summe d. Gegenst.:	a. Stein:	(Flint:	) Bronze:	Eisen:	Br. u. E.:	Gold:	Silber:	Elktr.:
	Thon:	Glas:	Bernst.:	Holz:	Horn:	Knochen:	Elfenbn.:	Muschln.:

Total-Summe d. Gegenst.:	a. Stein:	(Flint:	) Bronze:	Eisen:	Br. u. E.:	Gold:	Silber:	Elktr.:
	Thon:	Glas:	Bernst.:	Holz:	Horn:	Knochen:	Elfenbn.:	Muschln.:

7. Etikett-Nummer.	8. Zubehörige Funde.	9. Art der Fundstätte.		10. Bestattungsart.	11. Bemerkungen.	12. Vorbesitzer Jahr und Art der Erwerbung.
№ I. cg. 870.		See oder Moor? Acker, Haide, Wald? Offene Ansiedelung, Höhle, Pfahlbau? Befestigung?	Dolmen, Ganggrab, Riesenbett? Stein oder Erdhügel? Flachgrab?	Leichenbeisetzung? (hockend od. gestreckt od. Schädelgrab?) Partielle oder totale Verbrennung? Mit Beigabe von Thierknochen?	West-Berlin	Hr. Conservator E. Krause. E. D. I. 154.90.
№ I. cg. 871.		See oder Moor? Acker, Haide, Wald? Offene Ansiedelung, Höhle, Pfahlbau? Befestigung?	Dolmen, Ganggrab, Riesenbett? Stein oder Erdhügel? Flachgrab?	Leichenbeisetzung? (hockend od. gestreckt od. Schädelgrab?) Partielle oder totale Verbrennung? Mit Beigabe von Thierknochen?	West-Berlin	
№ I. cg. 872.		See oder Moor? Acker, Haide, Wald? Offene Ansiedelung, Höhle, Pfahlbau? Befestigung?	Dolmen, Ganggrab, Riesenbett? Stein oder Erdhügel? Flachgrab?	Leichenbeisetzung? (hockend od. gestreckt od. Schädelgrab?) Partielle oder totale Verbrennung? Mit Beigabe von Thierknochen?		Hr. Allenstein. Berlin. E. D. I. 115.90.
№ I. cg. 873.		See oder Moor? Acker, Haide, Wald? Offene Ansiedelung, Höhle, Pfahlbau? Befestigung?	Dolmen, Ganggrab, Riesenbett? Stein oder Erdhügel? Flachgrab?	Leichenbeisetzung? (hockend od. gestreckt od. Schädelgrab?) Partielle oder totale Verbrennung? Mit Beigabe von Thierknochen?		
№ I. cg. 874.		See oder Moor? Acker, Haide, Wald? Offene Ansiedelung, Höhle, Pfahlbau? Befestigung?	Dolmen, Ganggrab, Riesenbett? Stein oder Erdhügel? Flachgrab?	Leichenbeisetzung? (hockend od. gestreckt od. Schädelgrab?) Partielle oder totale Verbrennung? Mit Beigabe von Thierknochen?		
№ I. cg. 875.		See oder Moor? Acker, Haide, Wald? Offene Ansiedelung, Höhle, Pfahlbau? Befestigung?	Dolmen, Ganggrab, Riesenbett? Stein oder Erdhügel? Flachgrab?	Leichenbeisetzung? (hockend od. gestreckt od. Schädelgrab?) Partielle oder totale Verbrennung? Mit Beigabe von Thierknochen?		
№ I. cg. 876.		See oder Moor? Acker, Haide, Wald? Offene Ansiedelung, Höhle, Pfahlbau? Befestigung?	Dolmen, Ganggrab, Riesenbett? Stein oder Erdhügel? Flachgrab?	Leichenbeisetzung? (hockend od. gestreckt od. Schädelgrab?) Partielle oder totale Verbrennung? Mit Beigabe von Thierknochen?		

Summe der Funde:	a. Seen:	Mooren:	Acker:	Haide:	Wald:	Ansiedelngn.:	Höhln.:	Pfahlbtn.:
	Befstg.:	Dolmen etc.	Hügelgr.:	Flachgr.:	Skeletgr.:	Gr. m. p. Vbr.	tot. V.:	Unbest.:

Total-Summe d. Funde:	a. Seen:	Mooren:	Acker:	Haide:	Wald:	Ansiedelngn.:	Höhln.:	Pfahlbtn.:
	Befstg.:	Dolmen etc.	Hügelgr.:	Flachgr.:	Skeletgr.:	Gr. m. p. Vbr.	tot. V.:	Unbest.:

1. Nummer.	2. Fundort.	3. Zeichnung.	4. Gegenstand, dessen Art, Form, Ornament und Erhaltungs-Zustand.	5. Maasse.	6. Material u. Farbe.
Laufende No. **877.** Acten-No. Inventar-No. Frühere No.	Ort: Dammbeck. Kreis: Salzwedel. Regierungsbezirk: Magdeburg. Land:	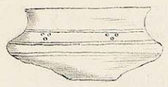	Urne aus graubraunem Thon, stark ausgebaucht und schalenförmig; am Rande defect.	Hhe.: 13. Lge.: gr. Br.: 23. kl. Br.: 9. o. Dm. 19. m. Dm. u. Dm. 9. gr. Uf.	Gestein: (Flint:) Metall: Thon: Glas: Org. Subst.:
Laufende No. **878.** Acten-No. Inventar-No. Frühere No.	Ort: Dammbeck. Kreis: Regierungsbezirk: Land:		Kleine Urne, gelbbraun, schalenförmig, gut erhalten.	Hhe.: 8,5. Lge.: gr. Br.: 15,2. kl. Br.: o. Dm. 13,2. m. Dm. u. Dm. gr. Uf.	Gestein: (Flint:) Metall: Thon: gelbbr. Glas: Org. Subst.:
Laufende No. **879.** Acten-No. Inventar-No. Frühere No.	Ort: Dammbeck. Kreis: Regierungsbezirk: Land:		Kleines napfförmiges Gefäss, bräunlich, oben etwas defect.	Hhe.: 5,2. Lge.: gr. Br.: 9. kl. Br.: 3,8 o. Dm. 9. m. Dm. u. Dm. gr. Uf.	Gestein: (Flint:) Metall: Thon: bräunl. Glas: Org. Subst.:
Laufende No. **880** Acten-No. 704.89. Inventar-No. I. 138.89. Frühere No.	Ort: Ferchels. Kreis: Jerichow I. Regierungsbezirk: Magdeburg. Land:		Grosse Urne aus bräunlichem Thon, einfach, aus vielen Stücken zusammengesetzt und etwas ergänzt.	Hhe.: 33. Lge.: gr. Br.: 30. kl. Br.: 10,5. o. Dm. 20,3. m. Dm. u. Dm. 10,5. gr. Uf.	Gestein: (Flint:) Metall: Thon: bräunl. Glas: Org. Subst.:
Laufende No. **881.** Acten-No. 704.89. Inventar-No. I. 137.89. Frühere No.	Ort: Ferchels. Kreis: Regierungsbezirk: Land:		Urne aus gelbbraunem Th. ausgebaucht, ohne Ornament, unten rauh.	Hhe.: 28,8. Lge.: gr. Br.: 34. kl. Br.: 13,4 o. Dm. 23,8. m. Dm. u. Dm. 13,4 gr. Uf.	Gestein: (Flint:) Metall: Thon: gelbbr. Glas: Org. Subst.:
Laufende No. **882.** Acten-No. 1426.89. Inventar-No. I. 12.90. Frühere No.	Ort: Ferchels. Kreis: Regierungsbezirk: Land:		Kleines Gefäss, graugelb, einhenklig, am Rande etwas defect, an einer Stelle unten ein in alter Zeit hergestelltes rundes Loch.	Hhe.: 6,8. Lge.: gr. Br.: 7,2. kl. Br.: 4,2. o. Dm. 7,2. m. Dm. u. Dm. 4,2. gr. Uf.	Gestein: (Flint:) Metall: Thon: graugelb. Glas: Org. Subst.:
Laufende No. **883.** Acten-No. Inventar-No. Frühere No.	Ort: Ferchels. Kreis: Regierungsbezirk: Land:		Kleiner massiver Ring u. Bruchstücke von kleinen Scheibenspiralen aus Bronze, Rest einer Glasperle.	Hhe.: Lge.: gr. Br.: kl. Br.: o. Dm. m. Dm. u. Dm. gr. Uf.	Gestein: (Flint:) Metall: Bronze. Thon: Glas: Org. Subst.:

Summe d. Gegenst.:	a. Stein:	(Flint:	) Bronze:	Eisen:	Br. u. E.:	Gold:	Silber:	Elktr.:
	Thon:	Glas:	Bernst.:	Holz:	Horn:	Knochen:	Elfenbn.:	Muschln.:

Total-Summe d. Gegenst.:	a. Stein:	(Flint:	) Bronze:	Eisen:	Br. u. E.:	Gold:	Silber:	Elktr.:
	Thon:	Glas:	Bernst.:	Holz:	Horn:	Knochen:	Elfenbn.:	Muschln.:

7. Etikett-Nummer.	8. Zubehörige Funde.	9. Art der Fundstätte.		10. Bestattungsart.	11. Bemerkungen.	12. Vorbesitzer Jahr und Art der Erwerbung.
№ I. g. 877.		See oder Moor? Acker, Haide, Wald? Offene Ansiedelung, Höhle, Pfahlbau? Befestigung?	Dolmen, Ganggrab, Riesenbett? Stein oder Erdhügel? Flachgrab?	Leichenbeisetzung? (hockend od. gestreckt od. Schädelgrab?) Partielle oder totale Verbrennung? Mit Beigabe von Thierknochen?		Allenstein. 1877 Juli
№ I. g. 878.		See oder Moor? Acker, Haide, Wald? Offene Ansiedelung, Höhle, Pfahlbau? Befestigung?	Dolmen, Ganggrab, Riesenbett? Stein oder Erdhügel? Flachgrab?	Leichenbeisetzung? (hockend od. gestreckt od. Schädelgrab?) Partielle oder totale Verbrennung? Mit Beigabe von Thierknochen?		
№ I. g. 879.		See oder Moor? Acker, Haide, Wald? Offene Ansiedelung, Höhle, Pfahlbau? Befestigung?	Dolmen, Ganggrab, Riesenbett? Stein oder Erdhügel? Flachgrab?	Leichenbeisetzung? (hockend od. gestreckt od. Schädelgrab?) Partielle oder totale Verbrennung? Mit Beigabe von Thierknochen?		
№ I. g. 880.		See oder Moor? Acker, Haide, Wald? Offene Ansiedelung, Höhle, Pfahlbau? Befestigung?	Dolmen, Ganggrab, Riesenbett? Stein oder Erdhügel? Flachgrab?	Leichenbeisetzung? (hockend od. gestreckt od. Schädelgrab?) Partielle oder totale Verbrennung? Mit Beigabe von Thierknochen?	Halle	Weigel. E. d. I. 134. 89.
№ I. g. 881.		See oder Moor? Acker, Haide, Wald? Offene Ansiedelung, Höhle, Pfahlbau? Befestigung?	Dolmen, Ganggrab, Riesenbett? Stein oder Erdhügel? Flachgrab?	Leichenbeisetzung? (hockend od. gestreckt od. Schädelgrab?) Partielle oder totale Verbrennung? Mit Beigabe von Thierknochen?	Halle	Kr. Ortsvorsteher Osterburg in Ferchels. Geschenk. E. d. I. 134. 89.
№ I. g. 882.		See oder Moor? Acker, Haide, Wald? Offene Ansiedelung, Höhle, Pfahlbau? Befestigung?	Dolmen, Ganggrab, Riesenbett? Stein oder Erdhügel? Flachgrab?	Leichenbeisetzung? (hockend od. gestreckt od. Schädelgrab?) Partielle oder totale Verbrennung? Mit Beigabe von Thierknochen?	Halle	Kr. Friedrich Kumland. Ferchels. E. d. I. 264. 89. West-Berlin
№ I. g. 883.		See oder Moor? Acker, Haide, Wald? Offene Ansiedelung, Höhle, Pfahlbau? Befestigung?	Dolmen, Ganggrab, Riesenbett? Stein oder Erdhügel? Flachgrab?	Leichenbeisetzung? (hockend od. gestreckt od. Schädelgrab?) Partielle oder totale Verbrennung? Mit Beigabe von Thierknochen?	Halle	West-Berlin

Summe der Funde:	a. Seen:	Mooren:	Acker:	Haide:	Wald:	Ansiedelngn.:	Höhln.:	Pfahlbtn.:
	Befstg.:	Dolmen etc.	Hügelgr.:	Flachgr.:	Skeletgr.:	Gr. m. p. Vbr.	tot. V.:	Unbest.:

Total-Summe d. Funde:	a. Seen:	Mooren:	Acker:	Haide:	Wald:	Ansiedelngn.:	Höhln.:	Pfahlbtn.:
	Befstg.:	Dolmen etc.	Hügelgr.:	Flachgr.:	Skeletgr.:	Gr. m. p. Vbr.	tot. V.:	Unbest.:

Abtheilung: I. g. Sachsen. Fol. 128.

1. Nummer.	2. Fundort.	3. Zeichnung.	4. Gegenstand, dessen Art, Form, Ornament und Erhaltungs-Zustand.	5. Maasse.	6. Material u. Farbe.	7. Etikett-Nummer.	8. Zubehörige Funde.	9. Art der Fundstätte.	10. Bestattungsart.	11. Bemerkungen.	12. Vorbesitzer Jahr und Art der Erwerbung.
Laufende No. **884.** Acten-No. 475.90. Inventar-No. II. 75.90. Frühere No.	Ort: Ferchels. Kreis: Jerichow II. Regierungsbezirk: Magdeburg. Land:		Offener Halsring v. Bronze, nach den Enden zu sich etwas verjüngend und dann ösenartig umgebogen, wie gedreht gegossen.	Hhe.: Lge.: gr. Br.: 14,8. kl. Br.: o. Dm. m. Dm. u. Dm. gr. Uf.	Gestein: (Flint:) Metall: Br. Thon: Glas: Org. Subst.:	№		See oder Moor? Acker, Haide, Wald? Offene Ansiedelung, Höhle, Pfahlbau? Befestigung?	Dolmen, Ganggrab, Riesenbett? Stein oder Erdhügel? Flachgrab?	Leichenbeisetzung? (hockend od. gestreckt od. Schädelgrab?) Partielle oder totale Verbrennung? Mit Beigabe von Thierknochen?	Kasch. Halle	Fr. F. Rumland in Ferchels. E. J. II. 55.90. West-Berlin
Laufende No. **885.** Acten-No. Inventar-No. Frühere No.	Ort: Ferchels. Kreis: Regierungsbezirk: Land:		Scherben einer Urne mit schrägen Furchen. (a.) b. zusammengebogenes dünnes bratartiges Stück Eisen, angeblich aus demselben Grab wie 884 u. 885.a.	Hhe.: Lge.: gr. Br.: kl. Br.: o. Dm. m. Dm. u. Dm. gr. Uf.	Gestein: (Flint:) Metall: E. Thon: bräunl. Glas: Org. Subst.:	№		See oder Moor? Acker, Haide, Wald? Offene Ansiedelung, Höhle, Pfahlbau? Befestigung?	Dolmen, Ganggrab, Riesenbett? Stein oder Erdhügel? Flachgrab?	Leichenbeisetzung? (hockend od. gestreckt od. Schädelgrab?) Partielle oder totale Verbrennung? Mit Beigabe von Thierknochen?	Halle	
Laufende No. **886.** Acten-No. 545.90. Inventar-No. II. 115.90. Frühere No.	Ort: Ferchels. Kreis: Regierungsbezirk: Land:		Urne aus braunem Thon, ausgebaucht, mit ausladendem Rand, zusammengesetzt.	Hhe.: 13,8. Lge.: gr. Br.: 22,3. kl. Br.: 8,8. o. Dm. 18,1. m. Dm. u. Dm. 8,9. gr. Uf.	Gestein: (Flint:) Metall: Thon: braun. Glas: Org. Subst.:	№		See oder Moor? Acker, Haide, Wald? Offene Ansiedelung, Höhle, Pfahlbau? Befestigung?	Dolmen, Ganggrab, Riesenbett? Stein oder Erdhügel? Flachgrab?	Leichenbeisetzung? (hockend od. gestreckt od. Schädelgrab?) Partielle oder totale Verbrennung? Mit Beigabe von Thierknochen?	Halle	Rumland. E. J. II. 24.90.
Laufende No. **887.** Acten-No. Inventar-No. Frühere No.	Ort: Ferchels. Kreis: Regierungsbezirk: Land:		Kleine, ziemlich gut erhaltene eiserne Nadel mit Ausbiegung.	Hhe.: Lge.: 8. gr. Br.: kl. Br.: o. Dm. m. Dm. u. Dm. gr. Uf.	Gestein: (Flint:) Metall: E. Thon: Glas: Org. Subst.:	№		See oder Moor? Acker, Haide, Wald? Offene Ansiedelung, Höhle, Pfahlbau? Befestigung?	Dolmen, Ganggrab, Riesenbett? Stein oder Erdhügel? Flachgrab?	Leichenbeisetzung? (hockend od. gestreckt od. Schädelgrab?) Partielle oder totale Verbrennung? Mit Beigabe von Thierknochen?	Aus der Urne 886. Halle	West-Berlin
Laufende No. **888.** Acten-No. Inventar-No. Frühere No.	Ort: Ferchels. Kreis: Regierungsbezirk: Land:		Urne aus bräunlichem Thon, der Hals glatt, unter demselben eine Reihe von Fingernageleindrücken und kreisrunde in der Mitte ausgehöhlte Ansätze, darunter rauh.	Hhe.: 24,5. Lge.: gr. Br.: 18. kl. Br.: 12,8. o. Dm. 16,5. m. Dm. u. Dm. 12,8. gr. Uf.	Gestein: (Flint:) Metall: Thon: br. Glas: Org. Subst.:	№		See oder Moor? Acker, Haide, Wald? Offene Ansiedelung, Höhle, Pfahlbau? Befestigung?	Dolmen, Ganggrab, Riesenbett? Stein oder Erdhügel? Flachgrab?	Leichenbeisetzung? (hockend od. gestreckt od. Schädelgrab?) Partielle oder totale Verbrennung? Mit Beigabe von Thierknochen?	Halle	
Laufende No. **889.** Acten-No. Inventar-No. Frühere No.	Ort: Ferchels. Kreis: Regierungsbezirk: Land:		Sehr verrostete eiserne Nadel, unten abgebrochen.	Hhe.: Lge.: 8,2. gr. Br.: kl. Br.: o. Dm. m. Dm. u. Dm. gr. Uf.	Gestein: (Flint:) Metall: E. Thon: Glas: Org. Subst.:	№		See oder Moor? Acker, Haide, Wald? Offene Ansiedelung, Höhle, Pfahlbau? Befestigung?	Dolmen, Ganggrab, Riesenbett? Stein oder Erdhügel? Flachgrab?	Leichenbeisetzung? (hockend od. gestreckt od. Schädelgrab?) Partielle oder totale Verbrennung? Mit Beigabe von Thierknochen?	Aus der Urne 888. Halle	West-Berlin
Laufende No. **890.** Acten-No. Inventar-No. Frühere No.	Ort: Ferchels. Kreis: Regierungsbezirk: Land:		Urne aus bräunlichem Th. oben defect, der Hals glatt, ebenso ein Streifen über der Standfläche; sonst meist rauh mit vertikalen glatten Streifen.	Hhe.: 24,2. Lge.: gr. Br.: 27,8. kl. Br.: 9,6. o. Dm. 14. m. Dm. u. Dm. gr. Uf.	Gestein: (Flint:) Metall: Thon: br. Glas: Org. Subst.:	№		See oder Moor? Acker, Haide, Wald? Offene Ansiedelung, Höhle, Pfahlbau? Befestigung?	Dolmen, Ganggrab, Riesenbett? Stein oder Erdhügel? Flachgrab?	Leichenbeisetzung? (hockend od. gestreckt od. Schädelgrab?) Partielle oder totale Verbrennung? Mit Beigabe von Thierknochen?	Halle	

Summe d. Gegenst.:	a. Stein:	(Flint:	) Bronze:	Eisen:	Br. u. E.:	Gold:	Silber:	Elktr.:		
	Thon:	Glas:	Bernst.:	Holz:	Horn:	Knochen:	Elfenbn.:	Muschln.:		
Total-Summe d. Gegenst.:	a. Stein:	(Flint:	) Bronze:	Eisen:	Br. u. E.:	Gold:	Silber:	Elktr.:		
	Thon:	Glas:	Bernst.:	Holz:	Horn:	Knochen:	Elfenbn.:	Muschln.:		

Summe der Funde:	a. Seen:	Mooren:	Acker:	Haide:	Wald:	Ansiedelngn.:	Höhln.:	Pfahlbtn.:
	Befstg.:	Dolmen etc.	Hügelgr.:	Flachgr.:	Skeletgr.:	Gr. m. p. Vbr.	tot. V.:	Unbest.:
Total-Summe d. Funde:	a. Seen:	Mooren:	Acker:	Haide:	Wald:	Ansiedelngn.:	Höhln.:	Pfahlbtn.:
	Befstg.:	Dolmen etc.	Hügelgr.:	Flachgr.:	Skeletgr.:	Gr. m. p. Vbr.	tot. V.:	Unbest.:

1. Nummer.	2. Fundort.	3. Zeichnung.	4. Gegenstand, dessen Art, Form, Ornament und Erhaltungs-Zustand.	5. Maasse.	6. Material u. Farbe.
Laufende No. **891.** Acten-No. Inventar-No. Frühere No.	Ort: Ferchels. Kreis: Jerichow I. Regierungsbezirk: Magdeburg. Land:		Kleine eiserne Nadel, sehr verrostet, Bruchstücke einer Nadel und von Ohrringen mit Glasperlen.	Hhe.: Lge.: 7,4. gr. Br.: kl. Br.: o. Dm. m. Dm. u. Dm. gr. Uf.	Gestein: (Flint:) Metall: E. Dr. Thon: Glas: blaw. Org. Subst.:
Laufende No. **892.** Acten-No. Inventar-No. Frühere No.	Ort: Ferchels. Kreis: Regierungsbezirk: Land:		Durchbohrter Steinhammer, Oberfläche sehr verwittert, das Bohrloch nicht regelmässig rund.	Hhe.: Lge.: 14,4. gr. Br.: 4,5. kl. Br.: o. Dm. m. Dm. u. Dm. gr. Uf.	Gestein: (Flint:) Metall: Thon: Glas: Org. Subst.:
Laufende No. **893.** Acten-No. 418. 632.90. Inventar-No. I. 99.90. Frühere No.	Ort: Wallwitz. Kreis: Jerichow I. Regierungsbezirk: Magdeburg. Land:		Grosse Urne aus bräunlichem Thon, ohne Henkel und Ornament.	Hhe.: 26,4. Lge.: gr. Br.: 30. kl. Br.: 12,8. o. Dm. 19,3. m. Dm. u. Dm. gr. Uf.	Gestein: (Flint:) Metall: Thon: br. Glas: Org. Subst.:
Laufende No. **894.** Acten-No. Inventar-No. Frühere No.	Ort: Wallwitz. Kreis: Regierungsbezirk: Land:		Urne aus bräunlichem Th. einfach, oben am Rande etwas defect.	Hhe.: 26,3. Lge.: gr. Br.: 23,2. kl. Br.: 10,6. o. Dm. 16,8. m. Dm. u. Dm. 9,6. gr. Uf.	Gestein: (Flint:) Metall: Thon: br. Glas: Org. Subst.:
Laufende No. **895.** Acten-No. Inventar-No. Frühere No.	Ort: Wallwitz. Kreis: Regierungsbezirk: Land:		Zweihenkliges Gefäss, mit einer unregelmässigen Reihe kleiner runder Eindrücke verziert, oben defect.	Hhe.: 14,7. Lge.: gr. Br.: 15. kl. Br.: 8,2. o. Dm. m. Dm. u. Dm. gr. Uf.	Gestein: (Flint:) Metall: Thon: braun. Glas: Org. Subst.:
Laufende No. **896.** Acten-No. Inventar-No. Frühere No.	Ort: Wallwitz. Kreis: Regierungsbezirk: Land:		Kleines zweihenkliges Gefäss, bräunlich, z. Teil ergänzt.	Hhe.: 9,2. Lge.: gr. Br.: 11,5. kl. Br.: 4,8. o. Dm. 7,3 m. Dm. u. Dm. 4,7. gr. Uf.	Gestein: (Flint:) Metall: Thon: br. Glas: Org. Subst.:
Laufende No. **897.** Acten-No. Inventar-No. Frühere No.	Ort: Wallwitz. Kreis: Regierungsbezirk: Land:		Drei kleine ziemlich roh gearbeitete Beitel aus graubraunem Thon.	Hhe.: Lge.: gr. Br.: kl. Br.: o. Dm. m. Dm. u. Dm. gr. Uf.	Gestein: (Flint:) Metall: Thon: graubraun. Glas: Org. Subst.:

Summe d. Gegenst.:	a. Stein:	(Flint:	) Bronze:	Eisen:	Br. u. E.:	Gold:	Silber:	Elktr.:
	Thon:	Glas:	Bernst.:	Holz:	Horn:	Knochen:	Elfenbn.:	Muschln.:

Total-Summe d. Gegenst.:	a. Stein:	(Flint:	) Bronze:	Eisen:	Br. u. E.:	Gold:	Silber:	Elktr.:
	Thon:	Glas:	Bernst.:	Holz:	Horn:	Knochen:	Elfenbn.:	Muschln.:

7. Etikett-Nummer.	8. Zubehörige Funde.	9. Art der Fundstätte.		10. Bestattungsart.	11. Bemerkungen.	12. Vorbesitzer Jahr und Art der Erwerbung.
№	aus Urne 890	See oder Moor? Acker, Haide, Wald? Offene Ansiedelung, Höhle, Pfahlbau? Befestigung?	Dolmen, Ganggrab, Riesenbett? Stein oder Erdhügel? Flachgrab?	Leichenbeisetzung? (hockend od. gestreckt od. Schädelgrab?) Partielle oder totale Verbrennung? Mit Beigabe von Thierknochen?	Kreis Halle	Rumland. West Berlin
№		See oder Moor? Acker, Haide, Wald? Offene Ansiedelung, Höhle, Pfahlbau? Befestigung?	Dolmen, Ganggrab, Riesenbett? Stein oder Erdhügel? Flachgrab?	Leichenbeisetzung? (hockend od. gestreckt od. Schädelgrab?) Partielle oder totale Verbrennung? Mit Beigabe von Thierknochen?	Halle	1969 vork.
№		See oder Moor? Acker, Haide, Wald? Offene Ansiedelung, Höhle, Pfahlbau? Befestigung?	Dolmen, Ganggrab, Riesenbett? Stein oder Erdhügel? Flachgrab?	Leichenbeisetzung? (hockend od. gestreckt od. Schädelgrab?) Partielle oder totale Verbrennung? Mit Beigabe von Thierknochen?	Halle	Herr Wilhelm Schulze in Wallwitz. E. J. I. 57. 90.
№		See oder Moor? Acker, Haide, Wald? Offene Ansiedelung, Höhle, Pfahlbau? Befestigung?	Dolmen, Ganggrab, Riesenbett? Stein oder Erdhügel? Flachgrab?	Leichenbeisetzung? (hockend od. gestreckt od. Schädelgrab?) Partielle oder totale Verbrennung? Mit Beigabe von Thierknochen?	Halle	
№		See oder Moor? Acker, Haide, Wald? Offene Ansiedelung, Höhle, Pfahlbau? Befestigung?	Dolmen, Ganggrab, Riesenbett? Stein oder Erdhügel? Flachgrab?	Leichenbeisetzung? (hockend od. gestreckt od. Schädelgrab?) Partielle oder totale Verbrennung? Mit Beigabe von Thierknochen?	Halle	
№		See oder Moor? Acker, Haide, Wald? Offene Ansiedelung, Höhle, Pfahlbau? Befestigung?	Dolmen, Ganggrab, Riesenbett? Stein oder Erdhügel? Flachgrab?	Leichenbeisetzung? (hockend od. gestreckt od. Schädelgrab?) Partielle oder totale Verbrennung? Mit Beigabe von Thierknochen?	Halle	1969 vork.

Summe der Funde:	a. Seen:	Mooren:	Acker:	Haide:	Wald:	Ansiedelngn.:	Höhln.:	Pfahlbtn.:
	Befstg.:	Dolmen etc.	Hügelgr.:	Flachgr.:	Skeletgr.:	Gr. m. p. Vbr.	tot. V.:	Unbest.:

Total-Summe d. Funde:	a. Seen:	Mooren:	Acker:	Haide:	Wald:	Ansiedelngn.:	Höhln.:	Pfahlbtn.:
	Befstg.:	Dolmen etc.	Hügelgr.:	Flachgr.:	Skeletgr.:	Gr. m. p. Vbr.	tot. V.:	Unbest.:

Abtheilung: I. g. Sachsen. Fol. 130.

1. Nummer.	2. Fundort.	3. Zeichnung.	4. Gegenstand, dessen Art, Form, Ornament und Erhaltungs-Zustand.	5. Maasse.	6. Material u. Farbe.
Laufende No. **898.** Acten-No. 705.90. Inventar-No. I. 97.90. Frühere No.	Ort: Görtzke. Kreis: Jerichow I. Regierungsbezirk: Magdeburg. Land:		Zweihenkliges Gefäss aus bräunlichem Thon, mit horizontalen Kannelurren, oben auf einer Seite defect.	Hhe.: 16,8 Lge.: gr. Br.: 23,2 kl. Br.: 8,5 o. Dm. 14,8 m. Dm. u. Dm. gr. Uf.	Gestein: (Flint:) Metall: Thon: bräunl. Glas: Org. Subst.:
Laufende No. **899.** Acten-No. 1102.90. Inventar-No. I. 19.91. Frühere No.	Ort: Wallwitz. Kreis: Jerichow I. Regierungsbezirk: Magdeburg. Land:		a. Grosse Urne aus braunem Thon ohne Henkel, unten rauh. b. Kleine zerbrochene Bronze-Nadel.	Hhe.: 23,7 Lge.: gr. Br.: 33,5 kl. Br.: 13 o. Dm. 25 m. Dm. u. Dm. 13 gr. Uf.	Gestein: (Flint:) Metall: Bz. Thon: braun, Glas: Org. Subst.:
Laufende No. **900.** Acten-No. 726.90. Inventar-No. I. 116.90. Frühere No.	Ort: Schermen. Kreis: Jerichow I. Regierungsbezirk: Magdeburg. Land:		Urne aus braunem Thon, schalenförmig, unter dem glatten Rande vier kleine Henkelansätze, darunter rauh.	Hhe.: 11,2 Lge.: gr. Br.: 20,2 kl. Br.: 9,2 o. Dm. 16,5 m. Dm. u. Dm. gr. Uf.	Gestein: (Flint:) Metall: Thon: braun. Glas: Org. Subst.:
Laufende No. **901.** Acten-No. Inventar-No. Frühere No.	Ort: Schermen. Kreis: Regierungsbezirk: Land:		Kleiner einfacher Napf aus graubraunem Thon, etwas ergänzt.	Hhe.: 7,7 Lge.: gr. Br.: 6,8 kl. Br.: o. Dm. m. Dm. u. Dm. 4,1 gr. Uf.	Gestein: (Flint:) Metall: Thon: grau. Glas: Org. Subst.:
Laufende No. **902.** Acten-No. Inventar-No. Frühere No.	Ort: Schermen. Kreis: Regierungsbezirk: Land:		Ganz kleiner Stielhaken und Bruchstücke einer Nadel von Eisen.	Hhe.: Lge.: 2,2 gr. Br.: kl. Br.: o. Dm. m. Dm. u. Dm. gr. Uf.	Gestein: (Flint:) Metall: Eisen. Thon: Glas: Org. Subst.:
Laufende No. **903.** Acten-No. Inventar-No. Frühere No.	Ort: Schermen. Kreis: Regierungsbezirk: Land:		Grosse Urne aus braunem Thon, ohne Henkel, stark gewölbt, oben etwas ergänzt.	Hhe.: 27, Lge.: gr. Br.: 29 kl. Br.: o. Dm. 18. m. Dm. u. Dm. 10,5 gr. Uf.	Gestein: (Flint:) Metall: Thon: braun Glas: Org. Subst.:
Laufende No. **904.** Acten-No. Inventar-No. Frühere No.	Ort: Schermen. Kreis: Regierungsbezirk: Land:		Kleines Gefäss aus braunem Thon mit einem kleinen Henkel.	Hhe.: 7,2 Lge.: gr. Br.: 13,1 kl. Br.: 5,4 o. Dm. 10,5 m. Dm. u. Dm. gr. Uf.	Gestein: (Flint:) Metall: Thon: braun. Glas: Org. Subst.:

7. Etikett-Nummer.	8. Zubehörige Funde.	9. Art der Fundstätte.		10. Bestattungsart.	11. Bemerkungen.	12. Vorbesitzer Jahr und Art der Erwerbung.
№		See oder Moor? Acker, Haide, Wald? Offene Ansiedelung, Höhle, Pfahlbau? Befestigung?	Dolmen, Ganggrab, Riesenbett? Stein oder Erdhügel? Flachgrab?	Leichenbeisetzung? (hockend od. gestreckt od. Schädelgrab?) Partielle oder totale Verbrennung? Mit Beigabe von Thierknochen?	Kathi Halle	Hr. Rectorats-verweser Kerkau in Görtzke. Geschenk. E. J. II. 104.90.
№		See oder Moor? Acker, Haide, Wald? Offene Ansiedelung, Höhle, Pfahlbau? Befestigung?	Dolmen, Ganggrab, Riesenbett? Stein oder Erdhügel? Flachgrab?	Leichenbeisetzung? (hockend od. gestreckt od. Schädelgrab?) Partielle oder totale Verbrennung? Mit Beigabe von Thierknochen?	Halle	Hr. Wilhelm Schulze in Wallwitz. E. J. II. 176.90. b/West-Berlin
№		See oder Moor? Acker, Haide, Wald? Offene Ansiedelung, Höhle, Pfahlbau? Befestigung?	Dolmen, Ganggrab, Riesenbett? Stein oder Erdhügel? Flachgrab?	Leichenbeisetzung? (hockend od. gestreckt od. Schädelgrab?) Partielle oder totale Verbrennung? Mit Beigabe von Thierknochen?	Halle	Herr Förster Wagner in Schermen. Geschenk. E. J. II. 107.90.
№		See oder Moor? Acker, Haide, Wald? Offene Ansiedelung, Höhle, Pfahlbau? Befestigung?	Dolmen, Ganggrab, Riesenbett? Stein oder Erdhügel? Flachgrab?	Leichenbeisetzung? (hockend od. gestreckt od. Schädelgrab?) Partielle oder totale Verbrennung? Mit Beigabe von Thierknochen?	Halle	1957 durch 1963 vorh.
№	aus Urne 900	See oder Moor? Acker, Haide, Wald? Offene Ansiedelung, Höhle, Pfahlbau? Befestigung?	Dolmen, Ganggrab, Riesenbett? Stein oder Erdhügel? Flachgrab?	Leichenbeisetzung? (hockend od. gestreckt od. Schädelgrab?) Partielle oder totale Verbrennung? Mit Beigabe von Thierknochen?	Halle	Inv. 1985
№		See oder Moor? Acker, Haide, Wald? Offene Ansiedelung, Höhle, Pfahlbau? Befestigung?	Dolmen, Ganggrab, Riesenbett? Stein oder Erdhügel? Flachgrab?	Leichenbeisetzung? (hockend od. gestreckt od. Schädelgrab?) Partielle oder totale Verbrennung? Mit Beigabe von Thierknochen?	Halle	
№		See oder Moor? Acker, Haide, Wald? Offene Ansiedelung, Höhle, Pfahlbau? Befestigung?	Dolmen, Ganggrab, Riesenbett? Stein oder Erdhügel? Flachgrab?	Leichenbeisetzung? (hockend od. gestreckt od. Schädelgrab?) Partielle oder totale Verbrennung? Mit Beigabe von Thierknochen?	Halle	

Summe d. Gegenst.:	a. Stein:	(Flint:	) Bronze:	Eisen:	Br. u. E.:	Gold:	Silber:	Elktr.:
	Thon:	Glas:	Bernst.:	Holz:	Horn:	Knochen:	Elfenbn.:	Muschln.:
Total-Summe d. Gegenst.:	a. Stein:	(Flint:	) Bronze:	Eisen:	Br. u. E.:	Gold:	Silber:	Elktr.:
	Thon:	Glas:	Bernst.:	Holz:	Horn:	Knochen:	Elfenbn.:	Muschln.:

Summe der Funde:	a. Seen:	Mooren:	Acker:	Haide:	Wald:	Ansiedelngn.:	Höhln.:	Pfahlbtn.:
	Befstg.:	Dolmen etc.	Hügelgr.:	Flachgr.:	Skeletgr.:	Gr. m. p. Vbr.	tot. V.:	Unbest.:
Total-Summe d. Funde:	a. Seen:	Mooren:	Acker:	Haide:	Wald:	Ansiedelngn.:	Höhln.:	Pfahlbtn.:
	Befstg.:	Dolmen etc.	Hügelgr.:	Flachgr.:	Skeletgr.:	Gr. m. p. Vbr.	tot. V.:	Unbest.:

1. Nummer.	2. Fundort.	3. Zeichnung.	4. Gegenstand, dessen Art, Form, Ornament und Erhaltungs-Zustand.	5. Maasse.	6. Material u. Farbe.
Laufende No. **905.** Acten-No. Inventar-No. Frühere No.	Ort: Madel. Kreis: Jerichow I. Regierungsbezirk: Magdeburg. Land:		Urne aus braunem Thon ohne Henkel und Ornament.	Hhe.: 24 Lge.: gr. Br.: 25 kl. Br.: 10 o. Dm. 13 m. Dm. u. Dm. gr. Uf.	Gestein: (Flint:) Metall: Thon: braun Glas: Org. Subst.:
Laufende No. **906.** Acten-No. ~~726.90.~~ Inventar-No. ~~I. 116.90.~~ Frühere No.	Ort: Schermen. Kreis: Jerichow I. Regierungsbezirk: Magdeburg. Land:		Eiserne Gewandnadel mit doppelkonischem Kopf, darunter geriefelt, etwas verrostet.	Hhe.: Lge.: 14 gr. Br.: kl. Br.: o. Dm. m. Dm. u. Dm. gr. Uf.	Gestein: (Flint:) Metall: Eisen. Thon: Glas: Org. Subst.:
Laufende No. **907.** Acten-No. Inventar-No. Frühere No.	Ort: Schermen. Kreis: Regierungsbezirk: Land:		a. Bruchstück einer eisernen Nadel mit scheibenförmigen Bronzeknopf. b. 3 Fragmente von Bronze resp. Eisen.	Hhe.: Lge.: 6 4 gr. Br.: kl. Br.: o. Dm. m. Dm. u. Dm. gr. Uf.	Gestein: (Flint:) Metall: Eisen, Br. Thon: Glas: Org. Subst.:
Laufende No. **908.** Acten-No. ~~724.90.~~ Inventar-No. ~~I. 117.90.~~ Frühere No.	Ort: Schermen. Kreis: Regierungsbezirk: Land:	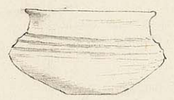	Urne aus braunem Thon, schalenförmig mit auslaufendem Rande, mit ganz flachen Furchen verziert.	Hhe.: 13 2 Lge.: gr. Br.: 24 8 kl. Br.: 9 8 o. Dm. 20. m. Dm. u. Dm. 9 7. gr. Uf.	Gestein: (Flint:) Metall: Thon: braun. Glas: Org. Subst.:
Laufende No. **909.** Acten-No. Inventar-No. Frühere No.	Ort: Schermen. Kreis: Regierungsbezirk: Land:		Einfache flache schalenförmige Urne aus braunem Thon.	Hhe.: 12 7 Lge.: gr. Br.: 20 6. kl. Br.: 6 4 o. Dm. 78. m. Dm. u. Dm. gr. Uf.	Gestein: (Flint:) Metall: Thon: braun. Glas: Org. Subst.:
Laufende No. **910.** Acten-No. 724.90. Inventar-No. I. 117.90. Frühere No.	Ort: Hohenwarthe. Kreis: Jerichow I. Regierungsbezirk: Magdeburg. Land:		Grosse Urne aus braunem Thon, nach oben zu verengt, der obere Rand und der Henkel sind abgebrochen.	Hhe.: 24 4 Lge.: gr. Br.: 30 kl. Br.: 9 6 o. Dm. 13 2 m. Dm. u. Dm. 9 6. gr. Uf.	Gestein: (Flint:) Metall: Thon: braun. Glas: Org. Subst.:
Laufende No. **911.** Acten-No. Inventar-No. Frühere No.	Ort: Hohenwarthe. Kreis: Regierungsbezirk: Land:		Kleines Gefäss aus bräunlichem Thon, der Henkel ist abgebrochen, etwas ergänzt.	Hhe.: 4 4. Lge.: gr. Br.: kl. Br.: o. Dm. 6 9 m. Dm. u. Dm. gr. Uf.	Gestein: (Flint:) Metall: Thon: braun. Glas: Org. Subst.:

Summe d. Gegenst.:	a. Stein:	(Flint:	) Bronze:	Eisen:	Br. u. E.:	Gold:	Silber:	Elktr.:
	Thon:	Glas:	Bernst.:	Holz:	Horn:	Knochen:	Elfenbn.:	Muschln.:

Total-Summe d. Gegenst.:	a. Stein:	(Flint:	) Bronze:	Eisen:	Br. u. E.:	Gold:	Silber:	Elktr.:
	Thon:	Glas:	Bernst.:	Holz:	Horn:	Knochen:	Elfenbn.:	Muschln.:

7. Etikett-Nummer.	8. Zubehörige Funde.	9. Art der Fundstätte.		10. Bestattungsart.	11. Bemerkungen.	12. Vorbesitzer Jahr und Art der Erwerbung.
№		See oder Moor? Acker, Haide, Wald? Offene Ansiedelung, Höhle, Pfahlbau? Befestigung?	Dolmen, Ganggrab, Riesenbett? Stein oder Erdhügel? Flachgrab?	Leichenbeisetzung? (hockend od. gestreckt od. Schädelgrab?) Partielle oder totale Verbrennung? Mit Beigabe von Thierknochen?	Kustos Halle	Wagner.
№		See oder Moor? Acker, Haide, Wald? Offene Ansiedelung, Höhle, Pfahlbau? Befestigung?	Dolmen, Ganggrab, Riesenbett? Stein oder Erdhügel? Flachgrab?	Leichenbeisetzung? (hockend od. gestreckt od. Schädelgrab?) Partielle oder totale Verbrennung? Mit Beigabe von Thierknochen?	Halle	M. Weigel. Ausgrabung. 2. J. II. 106. 107 u. 108. 90.
№		See oder Moor? Acker, Haide, Wald? Offene Ansiedelung, Höhle, Pfahlbau? Befestigung?	Dolmen, Ganggrab, Riesenbett? Stein oder Erdhügel? Flachgrab?	Leichenbeisetzung? (hockend od. gestreckt od. Schädelgrab?) Partielle oder totale Verbrennung? Mit Beigabe von Thierknochen?	Halle	
№		See oder Moor? Acker, Haide, Wald? Offene Ansiedelung, Höhle, Pfahlbau? Befestigung?	Dolmen, Ganggrab, Riesenbett? Stein oder Erdhügel? Flachgrab?	Leichenbeisetzung? (hockend od. gestreckt od. Schädelgrab?) Partielle oder totale Verbrennung? Mit Beigabe von Thierknochen?	Halle	
№		See oder Moor? Acker, Haide, Wald? Offene Ansiedelung, Höhle, Pfahlbau? Befestigung?	Dolmen, Ganggrab, Riesenbett? Stein oder Erdhügel? Flachgrab?	Leichenbeisetzung? (hockend od. gestreckt od. Schädelgrab?) Partielle oder totale Verbrennung? Mit Beigabe von Thierknochen?	Halle	
№	Nr. 910-912 gehören zu einem Grabe, das kleine Gefäss und die Nadel lagen in der Urne.	See oder Moor? Acker, Haide, Wald? Offene Ansiedelung, Höhle, Pfahlbau? Befestigung?	Dolmen, Ganggrab, Riesenbett? Stein oder Erdhügel? Flachgrab?	Leichenbeisetzung? (hockend od. gestreckt od. Schädelgrab?) Partielle oder totale Verbrennung? Mit Beigabe von Thierknochen?	Halle	
№		See oder Moor? Acker, Haide, Wald? Offene Ansiedelung, Höhle, Pfahlbau? Befestigung?	Dolmen, Ganggrab, Riesenbett? Stein oder Erdhügel? Flachgrab?	Leichenbeisetzung? (hockend od. gestreckt od. Schädelgrab?) Partielle oder totale Verbrennung? Mit Beigabe von Thierknochen?	Halle	

Summe der Funde:	a. Seen:	Mooren:	Acker:	Haide:	Wald:	Ansiedelngn.:	Höhln.:	Pfahlbtn.:
	Befstg.:	Dolmen etc.	Hügelgr.:	Flachgr.:	Skeletgr.:	Gr. m. p. Vbr.	tot. V.:	Unbest.:

Total-Summe d. Funde:	a. Seen:	Mooren:	Acker:	Haide:	Wald:	Ansiedelngn.:	Höhln.:	Pfahlbtn.:
	Befstg.:	Dolmen etc.	Hügelgr.:	Flachgr.:	Skeletgr.:	Gr. m. p. Vbr.	tot. V.:	Unbest.:

Abtheilung: I. g. Sachsen. Fol. 132.

1. Nummer.	2. Fundort.	3. Zeichnung.	4. Gegenstand, dessen Art, Form, Ornament und Erhaltungs-Zustand.	5. Maasse.	6. Material u. Farbe.	7. Etikett-Nummer.	8. Zubehörige Funde.	9. Art der Fundstätte.		10. Bestattungsart.	11. Bemerkungen.	12. Vorbesitzer Jahr und Art der Erwerbung.
Laufende No. **912.** Acten-No. Inventar-No. Frühere No.	Ort: Hohenwarthe. Kreis: Jerichow I. Regierungsbezirk: Magdeburg. Land:		Nähnadel von Eisen mit Oehr, gut erhalten.	Hhe.: Lge.: 11,9 gr. Br.: kl. Br.: o. Dm. m. Dm. u. Dm. gr. Uf.	Gestein: (Flint:) Metall: Eisen. Thon: Glas: Org. Subst.:	№		See oder Moor? Acker, Haide, Wald? Offene Ansiedelung, Höhle, Pfahlbau? Befestigung?	Dolmen, Ganggrab, Riesenbett? Stein oder Erdhügel? Flachgrab?	Leichenbeisetzung? (hockend od. gestreckt od. Schädelgrab?) Partielle oder totale Verbrennung? Mit Beigabe von Thierknochen?	Köhler Halle	Weigel. West-Berlin
Laufende No. **913.** Acten-No. Inventar-No. Frühere No.	Ort: Hohenwarthe. Kreis: Regierungsbezirk: Land:	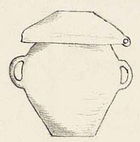	Zweihenklige grosse Urne aus braunem Thon mit einhenkliger Deckelschale.	Hhe.: 30 Lge.: gr. Br.: 24,7. kl. Br.: o. Dm. 15,2. m. Dm. u. Dm. gr. Uf.	Gestein: (Flint:) Metall: Thon: braun. Glas: Org. Subst.:	№		See oder Moor? Acker, Haide, Wald? Offene Ansiedelung, Höhle, Pfahlbau? Befestigung?	Dolmen, Ganggrab, Riesenbett? Stein oder Erdhügel? Flachgrab?	Leichenbeisetzung? (hockend od. gestreckt od. Schädelgrab?) Partielle oder totale Verbrennung? Mit Beigabe von Thierknochen?	Halle	
Laufende No. **914.** Acten-No. Inventar-No. Frühere No.	Ort: Hohenwarthe. Kreis: Regierungsbezirk: Land:		Kleines Schmuckstück von Bronze, aus zwei kleinen etwas verbogenen Scheibenspiralen bestehend; eine andere Spirale, Bruchstück einer Nadel u. eines Ohrringes v. Br.	Hhe.: Lge.: gr. Br.: kl. Br.: o. Dm. m. Dm. u. Dm. gr. Uf.	Gestein: (Flint:) Metall: Bronze. Thon: Glas: Org. Subst.:	№	aus Urne 913.	See oder Moor? Acker, Haide, Wald? Offene Ansiedelung, Höhle, Pfahlbau? Befestigung?	Dolmen, Ganggrab, Riesenbett? Stein oder Erdhügel? Flachgrab?	Leichenbeisetzung? (hockend od. gestreckt od. Schädelgrab?) Partielle oder totale Verbrennung? Mit Beigabe von Thierknochen?	Halle	West-Berlin
Laufende No. **915.** Acten-No. Inventar-No. Frühere No.	Ort: Hohenwarthe. Kreis: Regierungsbezirk: Land:		Urne aus braunem Thon mit zapfenförmigen Ansätzen, aussen ganz rauh, oben defect.	Hhe.: 26,5. Lge.: gr. Br.: 24 kl. Br.: o. Dm. m. Dm. u. Dm. gr. Uf.	Gestein: (Flint:) Metall: Thon: braun. Glas: Org. Subst.:	№		See oder Moor? Acker, Haide, Wald? Offene Ansiedelung, Höhle, Pfahlbau? Befestigung?	Dolmen, Ganggrab, Riesenbett? Stein oder Erdhügel? Flachgrab?	Leichenbeisetzung? (hockend od. gestreckt od. Schädelgrab?) Partielle oder totale Verbrennung? Mit Beigabe von Thierknochen?	Halle	
Laufende No. **916.** Acten-No. Inventar-No. II. 117. 90 Frühere No.	Ort: Hohenwarthe. Kreis: Regierungsbezirk: Land:		Urne aus braunem Thon, rauh, der obere Teil fehlt. b. Reste der Deckelschale. c. Oberer Teil einer stark verrosteten eisernen Nadel.	Hhe.: 23 Lge.: gr. Br.: 22 kl. Br.: o. Dm. m. Dm. u. Dm. gr. Uf.	Gestein: (Flint:) Metall: Eisen, Thon: braun, Glas: Org. Subst.:	№		See oder Moor? Acker, Haide, Wald? Offene Ansiedelung, Höhle, Pfahlbau? Befestigung?	Dolmen, Ganggrab, Riesenbett? Stein oder Erdhügel? Flachgrab?	Leichenbeisetzung? (hockend od. gestreckt od. Schädelgrab?) Partielle oder totale Verbrennung? Mit Beigabe von Thierknochen?	Halle	
Laufende No. **917.** Acten-No. Inventar-No. Frühere No.	Ort: Hohenwarthe. Kreis: Regierungsbezirk: Land:		Kleines zweihenkliges Beigefäss aus braunem Thon, etwas schief.	Hhe.: 9,7. Lge.: gr. Br.: 11 kl. Br.: 4,9. o. Dm. 6,4. m. Dm. u. Dm. gr. Uf.	Gestein: (Flint:) Metall: Thon: braun. Glas: Org. Subst.:	№	917-918 aus demselben Grabe die dazugehörige Urne vollständig zerbrochen.	See oder Moor? Acker, Haide, Wald? Offene Ansiedelung, Höhle, Pfahlbau? Befestigung?	Dolmen, Ganggrab, Riesenbett? Stein oder Erdhügel? Flachgrab?	Leichenbeisetzung? (hockend od. gestreckt od. Schädelgrab?) Partielle oder totale Verbrennung? Mit Beigabe von Thierknochen?	Halle	
Laufende No. **918.** Acten-No. Inventar-No. Frühere No.	Ort: Hohenwarthe. Kreis: Regierungsbezirk: Land:		Acht Ohrringe von Bronze 2 mit je einer, 2 mit zwei, 4 ohne Glasperlen. Bruchstück einer grossen blauen Glasperle, 2 bronzene Nadelknöpfe Rest einer eisernen Nadel.	Hhe.: Lge.: gr. Br.: kl. Br.: o. Dm. m. Dm. u. Dm. gr. Uf.	Gestein: (Flint:) Metall: Bronze. Eis Thon: Glas: Org. Subst.:	№		See oder Moor? Acker, Haide, Wald? Offene Ansiedelung, Höhle, Pfahlbau? Befestigung?	Dolmen, Ganggrab, Riesenbett? Stein oder Erdhügel? Flachgrab?	Leichenbeisetzung? (hockend od. gestreckt od. Schädelgrab?) Partielle oder totale Verbrennung? Mit Beigabe von Thierknochen?	Halle	West-Berlin

Summe d. Gegenst.:	a. Stein:	(Flint:	) Bronze:	Eisen:	Br. u. E.:	Gold:	Silber:	Elktr.:	
	Thon:	Glas:	Bernst.:	Holz:	Horn:	Knochen:	Elfenbn.:	Muschln.:	
Total-Summe d. Gegenst.:	a. Stein:	(Flint:	) Bronze:	Eisen:	Br. u. E.:	Gold:	Silber:	Elktr.:	
	Thon:	Glas:	Bernst.:	Holz:	Horn:	Knochen:	Elfenbn.:	Muschln.:	

Summe der Funde:	a. Seen:	Mooren:	Acker:	Haide:	Wald:	Ansiedelngn.:	Höhln.:	Pfahlbtn.:
	Befstg.:	Dolmen etc.	Hügelgr.:	Flachgr.:	Skeletgr.:	Gr. m. p. Vbr.	tot. V.:	Unbest.:
Total-Summe d. Funde:	a. Seen:	Mooren:	Acker:	Haide:	Wald:	Ansiedelngn.:	Höhln.:	Pfahlbtn.:
	Befstg.:	Dolmen etc.	Hügelgr.:	Flachgr.:	Skeletgr.:	Gr. m. p. Vbr.	tot. V.:	Unbest.:

1. Nummer.	2. Fundort.	3. Zeichnung.	4. Gegenstand, dessen Art, Form, Ornament und Erhaltungs-Zustand.	5. Maasse.	6. Material u. Farbe.
Laufende No. **919.** Acten-No. Inventar-No. Frühere No.	Ort: Hohenwarthe Kreis: Jerichow I. Regierungsbezirk: Magdeburg. Land:		Thonscherben von verschiedenen zerbrochenen Gefässen.	Hhe.: Lge.: gr. Br.: kl. Br.: o. Dm. m. Dm. u. Dm. gr. Uf.	Gestein: (Flint:) Metall: Thon: braun Glas: Org. Subst.:
Laufende No. **920.** Acten-No. Inventar-No. Frühere No.	Ort: Hohenwarthe. Kreis: Regierungsbezirk: Land:		Kleiner Ring, Bruchstück eines grossen Ringes aus starkem Drat und angeschmolzene Fragmente von Bronze.	Hhe.: Lge.: gr. Br.: kl. Br.: o. Dm. m. Dm. u. Dm. gr. Uf.	Gestein: (Flint:) Metall: Br. Thon: Glas: Org. Subst.:
Laufende No. **921.** Acten-No. Inventar-No. Frühere No.	Ort: Hohenwarthe. Kreis: Regierungsbezirk: Land:		Bruchstück einer Nadel, oben Bronze, unten Eisen. Kleiner eiserner Gürtelhaken mit 2 kleinen angerosteten Bronzestückchen.	Hhe.: Lge.: gr. Br.: kl. Br.: o. Dm. m. Dm. u. Dm. gr. Uf.	Gestein: (Flint:) Metall: Br. Eisen. Thon: Glas: Org. Subst.:
Laufende No. **922.** Acten-No. 725.90. Inventar-No. I. 114.90. Frühere No.	Ort: Hohenwarthe. Kreis: Regierungsbezirk: Land:		a. Urne aus braunem Th. oben sehr defect mit schraffirten Dreiecken verziert. b. Bruchstücke von Ohrringen mit Glasperlen.	Hhe.: 19. Lge.: gr. Br.: 25. kl. Br.: o. Dm. m. Dm. u. Dm. gr. Uf.	Gestein: (Flint:) Metall: Bronze Thon: braun Glas: blau Org. Subst.:
Laufende No. **923.** Acten-No. Inventar-No. Frühere No.	Ort: Hohenwarthe. Kreis: Regierungsbezirk: Land:		Urne aus braunem Thon, oben sehr defect, ohne Ornament.	Hhe.: 20,5. Lge.: gr. Br.: 25,2. kl. Br.: o. Dm. m. Dm. u. Dm. gr. Uf.	Gestein: (Flint:) Metall: Thon: braun. Glas: Org. Subst.:
Laufende No. **924.** Acten-No. 739.90. Inventar-No. I. 113.90. Frühere No.	Ort: Hohenwarthe. Kreis: Regierungsbezirk: Land:	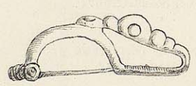	Fibel von Bronze, ziemlich massiv, La Tène-Typus, an der Spirale zerbrochen.	Hhe.: Lge.: 6,5. gr. Br.: kl. Br.: o. Dm. m. Dm. u. Dm. gr. Uf.	Gestein: (Flint:) Metall: Bronze. Thon: Glas: Org. Subst.:
Laufende No. **925.** Acten-No. Inventar-No. Frühere No.	Ort: Hohenwarthe. Kreis: Regierungsbezirk: Land:		Durchbohrter Steinhammer, regelmässig gearbeitet, mit viereckigem Querschnitt.	Hhe.: Lge.: 9,1 gr. Br.: 4,2 kl. Br.: o. Dm. m. Dm. u. Dm. gr. Uf.	Gestein: (Flint:) Metall: Thon: Glas: Org. Subst.:

7. Etikett-Nummer.	8. Zubehörige Funde.	9. Art der Fundstätte.		10. Bestattungsart.	11. Bemerkungen.	12. Vorbesitzer Jahr und Art der Erwerbung.
№		See oder Moor? Acker, Haide, Wald? Offene Ansiedelung, Höhle, Pfahlbau? Befestigung?	Dolmen, Ganggrab, Riesenbett? Stein oder Erdhügel? Flachgrab?	Leichenbeisetzung? (hockend od. gestreckt od. Schädelgrab?) Partielle oder totale Verbrennung? Mit Beigabe von Thierknochen?	Kathi Halle	Weigel.
№		See oder Moor? Acker, Haide, Wald? Offene Ansiedelung, Höhle, Pfahlbau? Befestigung?	Dolmen, Ganggrab, Riesenbett? Stein oder Erdhügel? Flachgrab?	Leichenbeisetzung? (hockend od. gestreckt od. Schädelgrab?) Partielle oder totale Verbrennung? Mit Beigabe von Thierknochen?	Nr. 920-921 habe ich z. Teil auch von Herrn Förster Wagner bekommen. Halle	1953 vorh. ohne Br. Fragm. 3 Bronzeblechstücke Abwurfragment Inv. 1985
№		See oder Moor? Acker, Haide, Wald? Offene Ansiedelung, Höhle, Pfahlbau? Befestigung?	Dolmen, Ganggrab, Riesenbett? Stein oder Erdhügel? Flachgrab?	Leichenbeisetzung? (hockend od. gestreckt od. Schädelgrab?) Partielle oder totale Verbrennung? Mit Beigabe von Thierknochen?	Halle	a u. b) 1969 VOK, Inv. 1985
№		See oder Moor? Acker, Haide, Wald? Offene Ansiedelung, Höhle, Pfahlbau? Befestigung?	Dolmen, Ganggrab, Riesenbett? Stein oder Erdhügel? Flachgrab?	Leichenbeisetzung? (hockend od. gestreckt od. Schädelgrab?) Partielle oder totale Verbrennung? Mit Beigabe von Thierknochen?	Halle	Herr Korbmacher Schmidt in Hohenwarthe. E. J. I. 108.90.
№		See oder Moor? Acker, Haide, Wald? Offene Ansiedelung, Höhle, Pfahlbau? Befestigung?	Dolmen, Ganggrab, Riesenbett? Stein oder Erdhügel? Flachgrab?	Leichenbeisetzung? (hockend od. gestreckt od. Schädelgrab?) Partielle oder totale Verbrennung? Mit Beigabe von Thierknochen?	Halle	1978 vorh. Kr. Schreiber jun. Hohenwarthe. E. J. I. 106.90.
№	Einzelfund im Gräberfeld.	See oder Moor? Acker, Haide, Wald? Offene Ansiedelung, Höhle, Pfahlbau? Befestigung?	Dolmen, Ganggrab, Riesenbett? Stein oder Erdhügel? Flachgrab?	Leichenbeisetzung? (hockend od. gestreckt od. Schädelgrab?) Partielle oder totale Verbrennung? Mit Beigabe von Thierknochen?	Halle	
№	Einzelfund, am Ufer der Elbe.	See oder Moor? Acker, Haide, Wald? Offene Ansiedelung, Höhle, Pfahlbau? Befestigung?	Dolmen, Ganggrab, Riesenbett? Stein oder Erdhügel? Flachgrab?	Leichenbeisetzung? (hockend od. gestreckt od. Schädelgrab?) Partielle oder totale Verbrennung? Mit Beigabe von Thierknochen?	1979 vorh. Halle	

Summe d. Gegenst.:	a. Stein:	(Flint:	) Bronze:	Eisen:	Br. u. E.:	Gold:	Silber:	Elktr.:
	Thon:	Glas:	Bernst.:	Holz:	Horn:	Knochen:	Elfenbn.:	Muschln.:
Total-Summe d. Gegenst.:	a. Stein:	(Flint:	) Bronze:	Eisen:	Br. u. E.:	Gold:	Silber:	Elktr.:
	Thon:	Glas:	Bernst.:	Holz:	Horn:	Knochen:	Elfenbn.:	Muschln.:

Summe der Funde:	a. Seen:	Mooren:	Acker:	Haide:	Wald:	Ansiedelngn.:	Höhln.:	Pfahlbtn.:
	Befstg.:	Dolmen etc.	Hügelgr.:	Flachgr.:	Skeletgr.:	Gr. m. p. Vbr.	tot. V.:	Unbest.:
Total-Summe d. Funde:	a. Seen:	Mooren:	Acker:	Haide:	Wald:	Ansiedelngn.:	Höhln.:	Pfahlbtn.:
	Befstg.:	Dolmen etc.	Hügelgr.:	Flachgr.:	Skeletgr.:	Gr. m. p. Vbr.	tot. V.:	Unbest.:

1. Nummer.	2. Fundort.	3. Zeichnung.	4. Gegenstand, dessen Art, Form, Ornament und Erhaltungs-Zustand.	5. Maasse.	6. Material u. Farbe.
Laufende No. **926.** Acten-No. 944.90. Inventar-No. I. 132.90. Frühere No.	Ort: Westdorf. Kreis: Aschersleben. Regierungsbezirk: Magdeburg. Land:	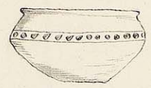	Gefäss aus schwärzlichem Thon, über der Ausbauchung ein Streifen mit eigenthümlichen eingestempelten Verzierungen, ergänzt.	Hhe.: 15,5. Lge.: gr. Br.: 13,3 kl. Br.: 9,5. o. Dm. 19,5. m. Dm. u. Dm. gr. Uf.	Gestein: (Flint:) Metall: Thon: schw. Glas: Org. Subst.:
Laufende No. **927.** Acten-No. Inventar-No. Frühere No.	Ort: Westdorf. Kreis: Regierungsbezirk: Land:		Gefäss aus schwärzlichem Thon mit etwas eingezogenem Rand, ungeglättet.	Hhe.: 9,8 Lge.: gr. Br.: 15,4 kl. Br.: 10,2. o. Dm. 12,8. m. Dm. u. Dm. gr. Uf.	Gestein: (Flint:) Metall: Thon: schw. Glas: Org. Subst.:
Laufende No. **928.** Acten-No. Inventar-No. Frühere No.	Ort: Westdorf. Kreis: Regierungsbezirk: Land:	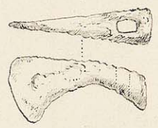	Eiserne Axt von etwas geschwungener Form, wie eine fränkische Franziska.	Hhe.: Lge.: 14,2. gr. Br.: kl. Br.: o. Dm. m. Dm. u. Dm. gr. Uf.	Gestein: (Flint:) Metall: Eisen. Thon: Glas: Org. Subst.:
Laufende No. **929.** Acten-No. Inventar-No. Frühere No.	Ort: Westdorf. Kreis: Regierungsbezirk: Land:		Bruchstücke eines menschlichen Schädels, sowie ein Knochen vom Rückgrat.	Hhe.: Lge.: gr. Br.: kl. Br.: o. Dm. m. Dm. u. Dm. gr. Uf.	Gestein: (Flint:) Metall: Thon: Glas: Org. Subst.: Kn.
Laufende No. **930.** Acten-No. 17.198.91. Inventar-No. I. 25.91. Frühere No.	Ort: Liesar. Kreis: Jerichow I. Regierungsbezirk: Magdeburg. Land:		Urne aus braunem Thon, mit 2 Henkeln, am oberen Rande defect.	Hhe.: 25,3. Lge.: gr. Br.: 26,6. kl. Br.: o. Dm. 18,2. m. Dm. u. Dm. gr. Uf.	Gestein: (Flint:) Metall: Thon: Glas: Org. Subst.:
Laufende No. **931.** Acten-No. Inventar-No. Frühere No.	Ort: Liesar. Kreis: Regierungsbezirk: Land:		Bruchstücke von Ohrringen mit blauen Glasperlen.	Hhe.: Lge.: gr. Br.: kl. Br.: o. Dm. m. Dm. u. Dm. gr. Uf.	Gestein: (Flint:) Metall: Bronze. Thon: Glas: Org. Subst.:
Laufende No. **932.** Acten-No. Inventar-No. Frühere No.	Ort: Liesar. Kreis: Regierungsbezirk: Land:		Urne aus braunem Thon, ein Henkel abgebrochen, der obere Rand defect.	Hhe.: 26,1. Lge.: gr. Br.: 23,3 kl. Br.: 9,5. o. Dm. 13,7. m. Dm. u. Dm. gr. Uf.	Gestein: (Flint:) Metall: Thon: braun. Glas: Org. Subst.:

Summe d. Gegenst.:	a. Stein: / Thon:	(Flint: Glas:	) Bronze: Bernst.:	Eisen: Holz:	Br. u. E.: Horn:	Gold: Knochen:	Silber: Elfenbn.:	Elktr.: Muschln.:
Total-Summe d. Gegenst.:	a. Stein: / Thon:	(Flint: Glas:	) Bronze: Bernst.:	Eisen: Holz:	Br. u. E.: Horn:	Gold: Knochen:	Silber: Elfenbn.:	Elktr.: Muschln.:

7. Etikett-Nummer.	8. Zubehörige Funde.	9. Art der Fundstätte.		10. Bestattungsart.	11. Bemerkungen.	12. Vorbesitzer Jahr und Art der Erwerbung.
№		See oder Moor? Acker, Haide, Wald? Offene Ansiedelung, Höhle, Pfahlbau? Befestigung?	Dolmen, Ganggrab, Riesenbett? Stein oder Erdhügel? Flachgrab?	Leichenbeisetzung? (hockend od. gestreckt od. Schädelgrab?) Partielle oder totale Verbrennung? Mit Beigabe von Thierknochen?	Kustos Halle	Hr. Fuhrmeister, Westdorf. Geschenk. E. 3. I. 150.90. 2521 mk
№		See oder Moor? Acker, Haide, Wald? Offene Ansiedelung, Höhle, Pfahlbau? Befestigung?	Dolmen, Ganggrab, Riesenbett? Stein oder Erdhügel? Flachgrab?	Leichenbeisetzung? (hockend od. gestreckt od. Schädelgrab?) Partielle oder totale Verbrennung? Mit Beigabe von Thierknochen?	Kustos Halle	
№		See oder Moor? Acker, Haide, Wald? Offene Ansiedelung, Höhle, Pfahlbau? Befestigung?	Dolmen, Ganggrab, Riesenbett? Stein oder Erdhügel? Flachgrab?	Leichenbeisetzung? (hockend od. gestreckt od. Schädelgrab?) Partielle oder totale Verbrennung? Mit Beigabe von Thierknochen?	Kustos Halle	1963 vorh. Inv. 1985
№		See oder Moor? Acker, Haide, Wald? Offene Ansiedelung, Höhle, Pfahlbau? Befestigung?	Dolmen, Ganggrab, Riesenbett? Stein oder Erdhügel? Flachgrab?	Leichenbeisetzung? (hockend od. gestreckt od. Schädelgrab?) Partielle oder totale Verbrennung? Mit Beigabe von Thierknochen?	Kustos Halle	
№		See oder Moor? Acker, Haide, Wald? Offene Ansiedelung, Höhle, Pfahlbau? Befestigung?	Dolmen, Ganggrab, Riesenbett? Stein oder Erdhügel? Flachgrab?	Leichenbeisetzung? (hockend od. gestreckt od. Schädelgrab?) Partielle oder totale Verbrennung? Mit Beigabe von Thierknochen?	Halle	Hr. Rosenthal, Potsdam. E. 3. I. 2.91.
№	Aus Urne 930.	See oder Moor? Acker, Haide, Wald? Offene Ansiedelung, Höhle, Pfahlbau? Befestigung?	Dolmen, Ganggrab, Riesenbett? Stein oder Erdhügel? Flachgrab?	Leichenbeisetzung? (hockend od. gestreckt od. Schädelgrab?) Partielle oder totale Verbrennung? Mit Beigabe von Thierknochen?	Halle	
№		See oder Moor? Acker, Haide, Wald? Offene Ansiedelung, Höhle, Pfahlbau? Befestigung?	Dolmen, Ganggrab, Riesenbett? Stein oder Erdhügel? Flachgrab?	Leichenbeisetzung? (hockend od. gestreckt od. Schädelgrab?) Partielle oder totale Verbrennung? Mit Beigabe von Thierknochen?	Halle	1527 mk.

Summe der Funde:	a. Seen: / Befstg.:	Mooren: Dolmen etc.	Acker: Hügelgr.:	Haide: Flachgr.:	Wald: Skeletgr.:	Ansiedelngn.: Gr. m. p. Vbr.	Höhln.: tot. V.:	Pfahlbtn.: Unbest.:
Total-Summe d. Funde:	a. Seen: / Befstg.:	Mooren: Dolmen etc.	Acker: Hügelgr.:	Haide: Flachgr.:	Wald: Skeletgr.:	Ansiedelngn.: Gr. m. p. Vbr.	Höhln.: tot. V.:	Pfahlbtn.: Unbest.:

1. Nummer.	2. Fundort.	3. Zeichnung.	4. Gegenstand, dessen Art, Form, Ornament und Erhaltungs-Zustand.	5. Maasse.	6. Material u. Farbe.
Laufende No. **933.** Acten-No. Inventar-No. Frühere No.	Ort: Liesar. Kreis: Jerichow I. Regierungsbezirk: Magdeburg. Land:		Grosser breiter Gürtelhaken aus Eisen.	Hhe.: Lge.: 13. gr. Br.: 6,3. kl. Br.: o. Dm. m. Dm. u. Dm. gr. Uf.	Gestein: (Flint:) Metall: Eisen. Thon: Glas: Org. Subst.:
Laufende No. **934.** Acten-No. Inventar-No. Frühere No.	Ort: Liesar Kreis: Regierungsbezirk: Land:	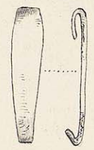	Kleiner einfacher Gürtelhaken aus Eisen.	Hhe.: Lge.: 6,7. gr. Br.: kl. Br.: o. Dm. m. Dm. u. Dm. gr. Uf.	Gestein: (Flint:) Metall: Eisen. Thon: Glas: Org. Subst.:
Laufende No. **935.** Acten-No. Inventar-No. Frühere No.	Ort: Liesar. Kreis: Regierungsbezirk: Land:		Beschlag mit Ringen, von welchen einer mit einem Knochen zusammengerostet ist, sowie kleine Fragmente von Eisen.	Hhe.: Lge.: 6,5. gr. Br.: kl. Br.: o. Dm. m. Dm. u. Dm. gr. Uf.	Gestein: (Flint:) Metall: Eisen. Thon: Glas: Org. Subst.:
Laufende No. **936.** Acten-No. Inventar-No. Frühere No.	Ort: Liesar. Kreis: Regierungsbezirk: Land:	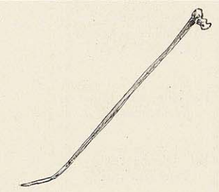	Grosse eiserne Nadel mit angeschmolzenem Bronzeknopf. Bruchstück einer eisernen Nadel, sowie zwei kleine Bruchstücke von Bronze.	Hhe.: Lge.: 4,9. gr. Br.: kl. Br.: o. Dm. m. Dm. u. Dm. gr. Uf.	Gestein: (Flint:) Metall: Eisen, Br. Thon: Glas: Org. Subst.:
Laufende No. **937.** Acten-No. 108190. Inventar-No. I. 59. 91. Frühere No.	Ort: Morl. Kreis: Saalkreis. Regierungsbezirk: Merseburg. Land:	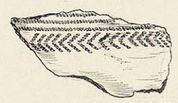	Bruchstücke eines schönen amphorenförmigen Gefässes aus braunem ziemlich hartgebranntem Thon mit Schnur-Ornament.	Hhe.: Lge.: gr. Br.: kl. Br.: o. Dm. m. Dm. u. Dm. gr. Uf.	Gestein: (Flint:) Metall: Thon: braun. Glas: Org. Subst.:
Laufende No. **938.** Acten-No. 134. 91. Inventar-No. I. 7. 91. Frühere No.	Ort: Bucha. Kreis: Eckartsberga. Regierungsbezirk: Merseburg. Land:		Regelmässig gearbeiteter fein polierter Keil aus grünlich-schwarzem Gestein, (Jadeit?) mit kurzer schräger Schneide.	Hhe.: Lge.: 20,6. gr. Br.: 5,2. kl. Br.: o. Dm. m. Dm. u. Dm. gr. Uf.	Gestein: (Flint:) Metall: Thon: Glas: Org. Subst.:
Laufende No. **939.** Acten-No. 286. 91. Inventar-No. I. 48. 91. Frühere No.	Ort: Winningen. Kreis: Aschersleben. Regierungsbezirk: Magdeburg. Land:		Zweihenklige stark ausgebauchte Urne aus grauem Thon, sehr schwer und dickwandig.	Hhe.: 19 Lge.: gr. Br.: 30,2 kl. Br.: & o. Dm. 15,2. m. Dm. u. Dm. gr. Uf.	Gestein: (Flint:) Metall: Thon: grau. Glas: Org. Subst.:

Summe d. Gegenst.:	a. Stein: / Thon:	(Flint:	) Bronze:	Eisen:	Br. u. E.:	Gold:	Silber:	Elktr.:
		Glas:	Bernst.:	Holz:	Horn:	Knochen:	Elfenbn.:	Muschln.:
Total-Summe d. Gegenst.:	a. Stein: / Thon:	(Flint:	) Bronze:	Eisen:	Br. u. E.:	Gold:	Silber:	Elktr.:
		Glas:	Bernst.:	Holz:	Horn:	Knochen:	Elfenbn.:	Muschln.:

7. Etikett-Nummer.	8. Zubehörige Funde.	9. Art der Fundstätte.		10. Bestattungsart.	11. Bemerkungen.	12. Vorbesitzer Jahr und Art der Erwerbung.
№		See oder Moor? / Acker, Haide, Wald? / Offene Ansiedelung, Höhle, Pfahlbau? / Befestigung?	Dolmen, Ganggrab, Riesenbett? / Stein oder Erdhügel? / Flachgrab?	Leichenbeisetzung? (hockend od. gestreckt od. Schädelgrab?) / Partielle oder totale Verbrennung? / Mit Beigabe von Thierknochen?	Kgrkn. Halle	Rosenthal.
№		See oder Moor? / Acker, Haide, Wald? / Offene Ansiedelung, Höhle, Pfahlbau? / Befestigung?	Dolmen, Ganggrab, Riesenbett? / Stein oder Erdhügel? / Flachgrab?	Leichenbeisetzung? (hockend od. gestreckt od. Schädelgrab?) / Partielle oder totale Verbrennung? / Mit Beigabe von Thierknochen?	Halle	
№		See oder Moor? / Acker, Haide, Wald? / Offene Ansiedelung, Höhle, Pfahlbau? / Befestigung?	Dolmen, Ganggrab, Riesenbett? / Stein oder Erdhügel? / Flachgrab?	Leichenbeisetzung? (hockend od. gestreckt od. Schädelgrab?) / Partielle oder totale Verbrennung? / Mit Beigabe von Thierknochen?	Halle	
№		See oder Moor? / Acker, Haide, Wald? / Offene Ansiedelung, Höhle, Pfahlbau? / Befestigung?	Dolmen, Ganggrab, Riesenbett? / Stein oder Erdhügel? / Flachgrab?	Leichenbeisetzung? (hockend od. gestreckt od. Schädelgrab?) / Partielle oder totale Verbrennung? / Mit Beigabe von Thierknochen?	Halle	
№		See oder Moor? / Acker, Haide, Wald? / Offene Ansiedelung, Höhle, Pfahlbau? / Befestigung?	Dolmen, Ganggrab, Riesenbett? / Stein oder Erdhügel? / Flachgrab?	Leichenbeisetzung? (hockend od. gestreckt od. Schädelgrab?) / Partielle oder totale Verbrennung? / Mit Beigabe von Thierknochen?	Kgrkn. Halle	Hr. Ortsvorsteher Schmidt, Morl. Geschenk. E. J. I. 192. 90.
№		See oder Moor? / Acker, Haide, Wald? / Offene Ansiedelung, Höhle, Pfahlbau? / Befestigung?	Dolmen, Ganggrab, Riesenbett? / Stein oder Erdhügel? / Flachgrab?	Leichenbeisetzung? (hockend od. gestreckt od. Schädelgrab?) / Partielle oder totale Verbrennung? / Mit Beigabe von Thierknochen?	Bestimmung des Gesteins in d. Zeschr. f. Ethn. 1893. (163). / Halle	Hr. Dr. A. Götze Berlin. 1893 vorh. Geschenk. E. J. I. 20. 91.
№		See oder Moor? / Acker, Haide, Wald? / Offene Ansiedelung, Höhle, Pfahlbau? / Befestigung?	Dolmen, Ganggrab, Riesenbett? / Stein oder Erdhügel? / Flachgrab?	Leichenbeisetzung? (hockend od. gestreckt od. Schädelgrab?) / Partielle oder totale Verbrennung? / Mit Beigabe von Thierknochen?	Kgrkn. Halle	Frau Dr. Eichel. Aschersleben. E. J. I. 40. 91. 1891 vrh.

Summe der Funde:	a. Seen: / Befstg.:	Mooren:	Acker:	Haide:	Wald:	Ansiedelngn.:	Höhln.:	Pfahlbtn.:
		Dolmen etc.	Hügelgr.:	Flachgr.:	Skeletgr.:	Gr. m. p. Vbr.	tot. V.:	Unbest.:
Total-Summe d. Funde:	a. Seen: / Befstg.:	Mooren:	Acker:	Haide:	Wald:	Ansiedelngn.:	Höhln.:	Pfahlbtn.:
		Dolmen etc.	Hügelgr.:	Flachgr.:	Skeletgr.:	Gr. m. p. Vbr.	tot. V.:	Unbest.:

1. Nummer.	2. Fundort.	3. Zeichnung.	4. Gegenstand, dessen Art, Form, Ornament und Erhaltungs-Zustand.	5. Maasse.	6. Material u. Farbe.
Laufende No. **940.** Acten-No. Inventar-No. Frühere No.	Ort: Winningen. Kreis: Aschersleben. Regierungsbezirk: Magdeburg. Land:		Urne aus braunem Thon, schalenförmig mit Fuss.	Hhe.: 12,5. Lge.: gr. Br.: 20,5. kl. Br.: o. Dm. 12 m. Dm. u. Dm. 6,2 gr. Uf.	Gestein: (Flint:) Metall: Thon: braun. Glas: Org. Subst.:
Laufende No. **941.** Acten-No. Inventar-No. Frühere No.	Ort: Winningen. Kreis: Regierungsbezirk: Land:		Einhenkliges Gefäss aus braunem Thon mit hohem cylindrischem Halse.	Hhe.: 16,4 Lge.: gr. Br.: 13,6 kl. Br.: 6 o. Dm. 8 m. Dm. u. Dm. 6. gr. Uf.	Gestein: (Flint:) Metall: Thon: braun. Glas: Org. Subst.:
Laufende No. **942.** Acten-No. Inventar-No. Frühere No.	Ort: Wilsleben. Kreis: Aschersleben. Regierungsbezirk: Land:		Hausurne aus braunem Thon mit ovalem Grundriss. am Dach sind die Balken u. Giebelverzierungen markirt. von den Vorsprüngen auf beiden Seiten der Thüröffnung	Hhe.: 24 Lge.: 23,5 gr. Br.: kl. Br.: 13,5 o. Dm. m. Dm. u. Dm. gr. Uf.	Gestein: (Flint:) Metall: Thon: braun. Glas: Org. Subst.:
Laufende No. **943.** Acten-No. Inventar-No. Frühere No.	Ort: Wilsleben. Kreis: Regierungsbezirk: Land:		Grosse Urne aus braunem Thon, rauh.	Hhe.: 30. Lge.: gr. Br.: 2,32. kl. Br.: o. Dm. 22,5. m. Dm. u. Dm. gr. Uf.	Gestein: (Flint:) Metall: Thon: braun, Glas: Org. Subst.:
Laufende No. **944.** Acten-No. Inventar-No. Frühere No.	Ort: Wilsleben. Kreis: Regierungsbezirk: Land:		Grosse Urne aus schwarzbraunem Thon mit leichten horizontalen Facetten.	Hhe.: 24,5. Lge.: gr. Br.: 22 kl. Br.: o. Dm. 26,6 m. Dm. u. Dm. gr. Uf.	Gestein: (Flint:) Metall: Thon: braun. Glas: Org. Subst.:
Laufende No. **945.** Acten-No. Inventar-No. Frühere No.	Ort: Wilsleben. Kreis: Regierungsbezirk: Land:		Zweihenkliges Gefäss aus braunem Thon mit schraffierter Dreiecksverzierung.	Hhe.: 9,6 Lge.: gr. Br.: 13,2 kl. Br.: 3,2 o. Dm. 8,2 m. Dm. u. Dm. gr. Uf.	Gestein: (Flint:) Metall: Thon: braun Glas: Org. Subst.:
Laufende No. **946.** Acten-No. Inventar-No. Frühere No.	Ort: Wilsleben. Kreis: Regierungsbezirk: Land:		Kleiner einhenkliger Topf aus graubraunem Thon, oben leicht eingekerbt.	Hhe.: 9,4 Lge.: gr. Br.: 10,4 kl. Br.: o. Dm. 9,2. m. Dm. u. Dm. gr. Uf.	Gestein: (Flint:) Metall: Thon: graubraun. Glas: Org. Subst.:

Summe d. Gegenst.:	a. Stein:	(Flint:	) Bronze:	Eisen:	Br. u. E.:	Gold:	Silber:	Elktr.:
	Thon:	Glas:	Bernst.:	Holz:	Horn:	Knochen:	Elfenbn.:	Muschln.:

Total-Summe d. Gegenst.:	a. Stein:	(Flint:	) Bronze:	Eisen:	Br. u. E.:	Gold:	Silber:	Elktr.:
	Thon:	Glas:	Bernst.:	Holz:	Horn:	Knochen:	Elfenbn.:	Muschln.:

7. Etikett-Nummer.	8. Zubehörige Funde.	9. Art der Fundstätte.		10. Bestattungsart.	11. Bemerkungen.	12. Vorbesitzer Jahr und Art der Erwerbung.
№		See oder Moor? Acker, Haide, Wald? Offene Ansiedelung, Höhle, Pfahlbau? Befestigung?	Dolmen, Ganggrab, Riesenbett? Stein oder Erdhügel? Flachgrab?	Leichenbeisetzung? (hockend od. gestreckt od. Schädelgrab?) Partielle oder totale Verbrennung? Mit Beigabe von Thierknochen?	Karsti Halle	Eichel. 975 verk.
№		See oder Moor? Acker, Haide, Wald? Offene Ansiedelung, Höhle, Pfahlbau? Befestigung?	Dolmen, Ganggrab, Riesenbett? Stein oder Erdhügel? Flachgrab?	Leichenbeisetzung? (hockend od. gestreckt od. Schädelgrab?) Partielle oder totale Verbrennung? Mit Beigabe von Thierknochen?	Karsti Halle	1963 vorh.
№		See oder Moor? Acker, Haide, Wald? Offene Ansiedelung, Höhle, Pfahlbau? Befestigung?	Dolmen, Ganggrab, Riesenbett? Stein oder Erdhügel? Flachgrab?	Leichenbeisetzung? (hockend od. gestreckt od. Schädelgrab?) Partielle oder totale Verbrennung? Mit Beigabe von Thierknochen?	einer ganz der andere halb abgebrochen. Karsti Halle	1969 vork.
№		See oder Moor? Acker, Haide, Wald? Offene Ansiedelung, Höhle, Pfahlbau? Befestigung?	Dolmen, Ganggrab, Riesenbett? Stein oder Erdhügel? Flachgrab?	Leichenbeisetzung? (hockend od. gestreckt od. Schädelgrab?) Partielle oder totale Verbrennung? Mit Beigabe von Thierknochen?	Karsti Halle	
№		See oder Moor? Acker, Haide, Wald? Offene Ansiedelung, Höhle, Pfahlbau? Befestigung?	Dolmen, Ganggrab, Riesenbett? Stein oder Erdhügel? Flachgrab?	Leichenbeisetzung? (hockend od. gestreckt od. Schädelgrab?) Partielle oder totale Verbrennung? Mit Beigabe von Thierknochen?	Karsti Halle	
№		See oder Moor? Acker, Haide, Wald? Offene Ansiedelung, Höhle, Pfahlbau? Befestigung?	Dolmen, Ganggrab, Riesenbett? Stein oder Erdhügel? Flachgrab?	Leichenbeisetzung? (hockend od. gestreckt od. Schädelgrab?) Partielle oder totale Verbrennung? Mit Beigabe von Thierknochen?	Karsti Halle	937 verk.
№		See oder Moor? Acker, Haide, Wald? Offene Ansiedelung, Höhle, Pfahlbau? Befestigung?	Dolmen, Ganggrab, Riesenbett? Stein oder Erdhügel? Flachgrab?	Leichenbeisetzung? (hockend od. gestreckt od. Schädelgrab?) Partielle oder totale Verbrennung? Mit Beigabe von Thierknochen?	Karsti Halle	1969 vork.

Summe der Funde:	a. Seen:	Mooren:	Acker:	Haide:	Wald:	Ansiedelngn.:	Höhln.:	Pfahlbtn.:
	Befstg.:	Dolmen etc.	Hügelgr.:	Flachgr.:	Skeletgr.:	Gr. m. p. Vbr.	tot. V.:	Unbest.:

Total-Summe d. Funde:	a. Seen:	Mooren:	Acker:	Haide:	Wald:	Ansiedelngn.:	Höhln.:	Pfahlbtn.:
	Befstg.:	Dolmen etc.	Hügelgr.:	Flachgr.:	Skeletgr.:	Gr. m. p. Vbr.	tot. V.:	Unbest.:

1. Nummer.	2. Fundort.	3. Zeichnung.	4. Gegenstand, dessen Art, Form, Ornament und Erhaltungs-Zustand.	5. Maasse.	6. Material u. Farbe.
Laufende No. 947. Acten-No. Inventar-No. Frühere No.	Ort: Wilsleben. Kreis: Aschersleben. Regierungsbezirk: Magdeburg. Land:		Einhenkliges Gefäss aus braunem Thon, stark ausgebaucht und mit horizontalen Facetten.	Hhe.: 9,3. Lge.: gr. Br.: 13,3. kl. Br.: 5,5. o. Dm. 8,7. m. Dm. u. Dm. gr. Uf.	Gestein: (Flint:) Metall: Thon: braun Glas: Org. Subst.:
Laufende No. 948. Acten-No. Inventar-No. Frühere No.	Ort: Wilsleben. Kreis: Regierungsbezirk: Land:		Kleines einhenkliges Töpfchen, grau, sehr stark verschlackt.	Hhe.: 5,5. Lge.: gr. Br.: 7,2. kl. Br.: 3,8. o. Dm. 5,8. m. Dm. u. Dm. gr. Uf.	Gestein: (Flint:) Metall: Thon: grau. Glas: Org. Subst.:
Laufende No. 949. Acten-No. Inventar-No. Frühere No.	Ort: Wilsleben. Kreis: Regierungsbezirk: Land:		Kleines Gefäss aus braunem Thon, der Henkel ist abgebrochen.	Hhe.: 6. Lge.: gr. Br.: 9,8 kl. Br.: o. Dm. 8,5. m. Dm. u. Dm. gr. Uf.	Gestein: (Flint:) Metall: Thon: braun. Glas: Org. Subst.:
Laufende No. 950. Acten-No. Inventar-No. Frühere No.	Ort: Winningen Kreis: Aschersleben. Regierungsbezirk: Land:		a. Messer von Eisen mit den Resten des hölzernen Griffes. b. Fragment von Bronze.	Hhe.: Lge.: 12. gr. Br.: kl. Br.: o. Dm. m. Dm. u. Dm. gr. Uf.	Gestein: (Flint:) Metall: Eisen. Br. Thon: Glas: Org. Subst.:
Laufende No. 951. Acten-No. 1010.89. Inventar-No. II. 160.89. Frühere No.	Ort: Stendal. Kreis: Stendal. Regierungsbezirk: Magdeburg. Land:	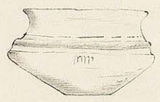	Urne aus braunem Thon, flach ohne Henkel, horizontale flache Furchen, etwas ergänzt.	Hhe.: 13,5. Lge.: gr. Br.: 24,3. kl. Br.: o. Dm. 19,4. m. Dm. u. Dm. gr. Uf.	Gestein: (Flint:) Metall: Thon: braun. Glas: Org. Subst.:
Laufende No. 952. Acten-No. Inventar-No. Frühere No.	Ort: Stendal. Kreis: Regierungsbezirk: Land:		Urne aus grauem Thon, mit horizontalen Furchen. darin zwei kleine Stückchen Räucherharz. Darin ein kleiner eiserner Nagel u. Fgmt. e. Knochenkammes.	Hhe.: 13,3 Lge.: gr. Br.: 22. kl. Br.: o. Dm. 18. m. Dm. u. Dm. gr. Uf.	Gestein: (Flint:) Metall: Thon: grau. Glas: Org. Subst.:
Laufende No. 953. Acten-No. Inventar-No. Frühere No.	Ort: Stendal. Kreis: Regierungsbezirk: Land:		Kleine Urne aus graubraunem Thon, oben etwas verengt, mit kurzem Fuss, mit horizontalen und Zickzack-Linien verziert.	Hhe.: 12. Lge.: gr. Br.: 18,3 kl. Br.: o. Dm. 9,4 m. Dm. u. Dm. gr. Uf.	Gestein: (Flint:) Metall: Thon: graubraun. Glas: Org. Subst.:

Summe d. Gegenst.:	a. Stein: / Thon:	(Flint: / Glas:	) Bronze: / Bernst.:	Eisen: / Holz:	Br. u. E.: / Horn:	Gold: / Knochen:	Silber: / Elfenbn.:	Elktr.: / Muschln.:
Total-Summe d. Gegenst.:	a. Stein: / Thon:	(Flint: / Glas:	) Bronze: / Bernst.:	Eisen: / Holz:	Br. u. E.: / Horn:	Gold: / Knochen:	Silber: / Elfenbn.:	Elktr.: / Muschln.:

7. Etikett-Nummer.	8. Zubehörige Funde.	9. Art der Fundstätte.		10. Bestattungsart.	11. Bemerkungen.	12. Vorbesitzer Jahr und Art der Erwerbung.
№		See oder Moor? Acker, Haide, Wald? Offene Ansiedelung, Höhle, Pfahlbau? Befestigung?	Dolmen, Ganggrab, Riesenbett? Stein oder Erdhügel? Flachgrab?	Leichenbeisetzung? (hockend od. gestreckt od. Schädelgrab?) Partielle oder totale Verbrennung? Mit Beigabe von Thierknochen?	Kirchn. Halle	Eichel. 1578 Post.
№		See oder Moor? Acker, Haide, Wald? Offene Ansiedelung, Höhle, Pfahlbau? Befestigung?	Dolmen, Ganggrab, Riesenbett? Stein oder Erdhügel? Flachgrab?	Leichenbeisetzung? (hockend od. gestreckt od. Schädelgrab?) Partielle oder totale Verbrennung? Mit Beigabe von Thierknochen?	Kirchn. Halle	
№		See oder Moor? Acker, Haide, Wald? Offene Ansiedelung, Höhle, Pfahlbau? Befestigung?	Dolmen, Ganggrab, Riesenbett? Stein oder Erdhügel? Flachgrab?	Leichenbeisetzung? (hockend od. gestreckt od. Schädelgrab?) Partielle oder totale Verbrennung? Mit Beigabe von Thierknochen?	Kirchn. Halle	1577 Mrk.
№		See oder Moor? Acker, Haide, Wald? Offene Ansiedelung, Höhle, Pfahlbau? Befestigung?	Dolmen, Ganggrab, Riesenbett? Stein oder Erdhügel? Flachgrab?	Leichenbeisetzung? (hockend od. gestreckt od. Schädelgrab?) Partielle oder totale Verbrennung? Mit Beigabe von Thierknochen?	Kirchn. Halle	
№		See oder Moor? Acker, Haide, Wald? Offene Ansiedelung, Höhle, Pfahlbau? Befestigung?	Dolmen, Ganggrab, Riesenbett? Stein oder Erdhügel? Flachgrab?	Leichenbeisetzung? (hockend od. gestreckt od. Schädelgrab?) Partielle oder totale Verbrennung? Mit Beigabe von Thierknochen?		Hr. Conservator E. Krause. Ausgrabung. E. J. II. 121-123. 89.
№		See oder Moor? Acker, Haide, Wald? Offene Ansiedelung, Höhle, Pfahlbau? Befestigung?	Dolmen, Ganggrab, Riesenbett? Stein oder Erdhügel? Flachgrab?	Leichenbeisetzung? (hockend od. gestreckt od. Schädelgrab?) Partielle oder totale Verbrennung? Mit Beigabe von Thierknochen?		
№		See oder Moor? Acker, Haide, Wald? Offene Ansiedelung, Höhle, Pfahlbau? Befestigung?	Dolmen, Ganggrab, Riesenbett? Stein oder Erdhügel? Flachgrab?	Leichenbeisetzung? (hockend od. gestreckt od. Schädelgrab?) Partielle oder totale Verbrennung? Mit Beigabe von Thierknochen?		

Summe der Funde:	a. Seen: / Befstg.:	Mooren: / Dolmen etc.	Acker: / Hügelgr.:	Haide: / Flachgr.:	Wald: / Skeletgr.:	Ansiedelngn.: / Gr. m. p. Vbr.	Höhln.: / tot. V.:	Pfahlbtn.: / Unbest.:
Total-Summe d. Funde:	a. Seen: / Befstg.:	Mooren: / Dolmen etc.	Acker: / Hügelgr.:	Haide: / Flachgr.:	Wald: / Skeletgr.:	Ansiedelngn.: / Gr. m. p. Vbr.	Höhln.: / tot. V.:	Pfahlbtn.: / Unbest.:

Abtheilung: I. g. Sachsen. Fol. 138.

1. Nummer.	2. Fundort.	3. Zeichnung.	4. Gegenstand, dessen Art, Form, Ornament und Erhaltungs-Zustand.	5. Maasse.	6. Material u. Farbe.
Laufende No. **954.** Acten-No. Inventar-No. Frühere No.	Ort: Stendal. Kreis: Stendal. Regierungsbezirk: Magdeburg. Land:		Kleine Urne aus grauem Thon mit herumlaufenden horizontalen und kurzen vertikalen Furchen, etwas ergänzt.	Hhe.: 8,8. Lge.: gr. Br.: 14. kl. Br.: o. Dm. 12,2. m. Dm. u. Dm. gr. Uf.	Gestein: (Flint:) Metall: Thon: grau. Glas: Org. Subst.:
Laufende No. **955.** Acten-No. Inventar-No. Frühere No.	Ort: Borstel. Kreis: Stendal. Regierungsbezirk: Land:	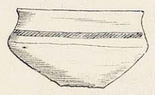	Urne, braun, horizontaler schraffirter Streifen und horizont. Linien. Darin Reste eines Knochen-Kammes und eine geschmolzene Glasperle.	Hhe.: 13,8. Lge.: gr. Br.: 24. kl. Br.: o. Dm. 19,7. m. Dm. u. Dm. gr. Uf.	Gestein: (Flint:) Metall: Thon: braun. Glas: blau. Org. Subst.: Kn.
Laufende No. **956.** Acten-No. Inventar-No. Frühere No.	Ort: Borstel. Kreis: Regierungsbezirk: Land:	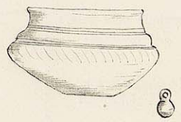	Urne, braun, horizontale Linien, schwache schräge Kannelurem. (a.) b. Kleine breloque-artige blaue Glasperle, Räucherharz, Reste eines Knochenkammes.	Hhe.: 13,2. Lge.: gr. Br.: 28. kl. Br.: o. Dm. 22,6. m. Dm. u. Dm. gr. Uf.	Gestein: (Flint:) Metall: Thon: braun. Glas: blau. Org. Subst.: Kn. Harz.
Laufende No. **957.** Acten-No. Inventar-No. Frühere No.	Ort: Borstel. Kreis: Regierungsbezirk: Land:		Urne, einfach braun, zusammengesetzt. b. Darin Fragmente einer Nadel, einer Leiste und eines Kammes von Knochen, sowie ein Stück Räucherharz.	Hhe.: 13,6. Lge.: gr. Br.: 24,3. kl. Br.: o. Dm. 19,6. m. Dm. u. Dm. gr. Uf.	Gestein: (Flint:) Metall: Thon: braun. Glas: Org. Subst.: Kn.
Laufende No. **958.** Acten-No. Inventar-No. Frühere No.	Ort: Borstel. Kreis: Regierungsbezirk: Land:		Urne, schwärzlich, mit kleinen Punktverzierung, horizontalen leicht eingekerbten Leisten und ganz flachen vertik. Furchen, ergänzt. Darin Bruchst. e. Fibel v. Br. u. e. Kammes	Hhe.: 14,4 Lge.: gr. Br.: 24,8 kl. Br.: o. Dm. 21,5. m. Dm. u. Dm. gr. Uf.	Gestein: (Flint:) Metall: Bronze. Thon: schwärzl. Glas: Org. Subst.: Kn.
Laufende No. **959.** Acten-No. Inventar-No. Frühere No.	Ort: Borstel. Kreis: Regierungsbezirk: Land:		Urne, einfach ohne Ornament. braun, zusammengesetzt u. ergänzt.	Hhe.: 13,2. Lge.: gr. Br.: 21,6. kl. Br.: o. Dm. 18,4. m. Dm. u. Dm. gr. Uf.	Gestein: (Flint:) Metall: Thon: braun. Glas: Org. Subst.:
Laufende No. **960.** Acten-No. Inventar-No. Frühere No.	Ort: Borstel. Kreis: Regierungsbezirk: Land:		Kleiner geschlossener Ring von Bronze.	Hhe.: Lge.: gr. Br.: 3,3 kl. Br.: o. Dm. m. Dm. u. Dm. gr. Uf.	Gestein: (Flint:) Metall: Bronze. Thon: Glas: Org. Subst.:

7. Etikett-Nummer.	8. Zubehörige Funde.	9. Art der Fundstätte.		10. Bestattungsart.	11. Bemerkungen.	12. Vorbesitzer Jahr und Art der Erwerbung.
№		See oder Moor? Acker, Haide, Wald? Offene Ansiedelung, Höhle, Pfahlbau? Befestigung?	Dolmen, Ganggrab, Riesenbett? Stein oder Erdhügel? Flachgrab?	Leichenbeisetzung? (hockend od. gestreckt od. Schädelgrab?) Partielle oder totale Verbrennung? Mit Beigabe von Thierknochen?		Krause.
№		See oder Moor? Acker, Haide, Wald? Offene Ansiedelung, Höhle, Pfahlbau? Befestigung?	Dolmen, Ganggrab, Riesenbett? Stein oder Erdhügel? Flachgrab?	Leichenbeisetzung? (hockend od. gestreckt od. Schädelgrab?) Partielle oder totale Verbrennung? Mit Beigabe von Thierknochen?		1963 vom 1. a
№		See oder Moor? Acker, Haide, Wald? Offene Ansiedelung, Höhle, Pfahlbau? Befestigung?	Dolmen, Ganggrab, Riesenbett? Stein oder Erdhügel? Flachgrab?	Leichenbeisetzung? (hockend od. gestreckt od. Schädelgrab?) Partielle oder totale Verbrennung? Mit Beigabe von Thierknochen?		
№		See oder Moor? Acker, Haide, Wald? Offene Ansiedelung, Höhle, Pfahlbau? Befestigung?	Dolmen, Ganggrab, Riesenbett? Stein oder Erdhügel? Flachgrab?	Leichenbeisetzung? (hockend od. gestreckt od. Schädelgrab?) Partielle oder totale Verbrennung? Mit Beigabe von Thierknochen?		
№		See oder Moor? Acker, Haide, Wald? Offene Ansiedelung, Höhle, Pfahlbau? Befestigung?	Dolmen, Ganggrab, Riesenbett? Stein oder Erdhügel? Flachgrab?	Leichenbeisetzung? (hockend od. gestreckt od. Schädelgrab?) Partielle oder totale Verbrennung? Mit Beigabe von Thierknochen?	I	b: Ja v. 1985 b/ - 176 Work, a/ - 872 work,
№		See oder Moor? Acker, Haide, Wald? Offene Ansiedelung, Höhle, Pfahlbau? Befestigung?	Dolmen, Ganggrab, Riesenbett? Stein oder Erdhügel? Flachgrab?	Leichenbeisetzung? (hockend od. gestreckt od. Schädelgrab?) Partielle oder totale Verbrennung? Mit Beigabe von Thierknochen?		1963 vorh.
№	aus Urne 959.	See oder Moor? Acker, Haide, Wald? Offene Ansiedelung, Höhle, Pfahlbau? Befestigung?	Dolmen, Ganggrab, Riesenbett? Stein oder Erdhügel? Flachgrab?	Leichenbeisetzung? (hockend od. gestreckt od. Schädelgrab?) Partielle oder totale Verbrennung? Mit Beigabe von Thierknochen?		

Summe d. Gegenst.:	a. Stein: / Thon:	(Flint:	) Bronze:	Eisen:	Br. u. E.:	Gold:	Silber:	Elktr.:
		Glas:	Bernst.:	Holz:	Horn:	Knochen:	Elfenbn.:	Muschln.:
Total-Summe d. Gegenst.:	a. Stein: / Thon:	(Flint:	) Bronze:	Eisen:	Br. u. E.:	Gold:	Silber:	Elktr.:
		Glas:	Bernst.:	Holz:	Horn:	Knochen:	Elfenbn.:	Muschln.:

Summe der Funde:	a. Seen: / Befstg.:	Mooren:	Acker:	Haide:	Wald:	Ansiedelngn.:	Höhln.:	Pfahlbtn.:
		Dolmen etc.	Hügelgr.:	Flachgr.:	Skeletgr.:	Gr. m. p. Vbr.	tot. V.:	Unbest.:
Total-Summe d. Funde:	a. Seen: / Befstg.:	Mooren:	Acker:	Haide:	Wald:	Ansiedelngn.:	Höhln.:	Pfahlbtn.:
		Dolmen etc.	Hügelgr.:	Flachgr.:	Skeletgr.:	Gr. m. p. Vbr.	tot. V.:	Unbest.:

1. Nummer.	2. Fundort.	3. Zeichnung.	4. Gegenstand, dessen Art, Form, Ornament und Erhaltungs-Zustand.	5. Maasse.	6. Material u. Farbe.
Laufende No. **961.** Acten-No. Inventar-No. Frühere No.	Ort: Borstel. Kreis: Stendal. Regierungsbezirk: Magdeburg Land:		Urne, braun, einfach ohne Ornament, oben sehr defect. b. Darin Bruchstücke eines Kammes aus zwei schmalen Leisten aus Knochen. Stück geschmolzener Bronze u. Räucherharz.	Hhe.: Lge.: gr. Br.: 21. kl. Br.: o. Dm. m. Dm. u. Dm. gr. Uf.	Gestein: (Flint:) Metall: Bz. Thon: braun. Glas: Org. Subst.: Kn.
Laufende No. **962.** Acten-No. Inventar-No. Frühere No.	Ort: Borstel. Kreis: Regierungsbezirk: Land:		Urne, rothbraun, mit Fingernagel-Eindrücken verziert, ergänzt u. zusammengesetzt. Darin eine blaue Glasperle, ein Stück Räucherharz Bruchstücke einer Nadel und eines Kammes von Knochen.	Hhe.: 14,3 Lge.: gr. Br.: 24. kl. Br.: o. Dm. 22. m. Dm. u. Dm. gr. Uf.	Gestein: (Flint:) Metall: Thon: rothbr. Glas: blau. Org. Subst.: Kn. H.
Laufende No. **963.** Acten-No. Inventar-No. Frühere No.	Ort: Borstel. Kreis: Regierungsbezirk: Land:	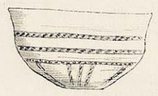	Urne, graubraun, mit horizontalen und vertikalen schmalen Streifen eingestempelter Ornamente, ergänzt.	Hhe.: 13. Lge.: gr. Br.: kl. Br.: o. Dm. 23,4. m. Dm. u. Dm. gr. Uf.	Gestein: (Flint:) Metall: Thon: graubr. Glas: Org. Subst.:
Laufende No. **964.** Acten-No. Inventar-No. Frühere No.	Ort: Borstel. Kreis: Regierungsbezirk: Land:		Kleine Urne aus dunkelgrauem Thon mit kurzen breiten Kanneluren über der Ausbauchung.	Hhe.: 8,5. Lge.: gr. Br.: 12,7. kl. Br.: 5,4. o. Dm. 10,1. m. Dm. u. Dm. 5,4. gr. Uf.	Gestein: (Flint:) Metall: Thon: Dunkelgrau. Glas: Org. Subst.:
Laufende No. **965.** Acten-No. Inventar-No. Frühere No.	Ort: Borstel. Kreis: Regierungsbezirk: Land:		Drei sehr defecte Urnen und Scherben mit verschiedenen Ornamenten.	Hhe.: Lge.: gr. Br.: kl. Br.: o. Dm. m. Dm. u. Dm. gr. Uf.	Gestein: (Flint:) Metall: Thon: Glas: Org. Subst.:
Laufende No. **966.** Acten-No. Inventar-No. Frühere No.	Ort: Borstel. Kreis: Regierungsbezirk: Land:	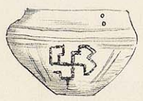	Bruchstück einer Urne aus braunem Thon mit verschiedenen Ornamenten, darunter auch hakenkreuzartige eingestempelte Gebilde.	Hhe.: 15,2. Lge.: gr. Br.: kl. Br.: o. Dm. m. Dm. u. Dm. gr. Uf.	Gestein: (Flint:) Metall: Thon: braun. Glas: Org. Subst.:
Laufende No. **967.** Acten-No. Inventar-No. Frühere No.	Ort: Borstel. Kreis: Regierungsbezirk: Land:		Urne aus braunem Thon mit einem sehr kleinen Henkel, unten mit Kammstrichen verziert, zusammengesetzt u. ergänzt.	Hhe.: 16,3. Lge.: gr. Br.: 25,6. kl. Br.: o. Dm. 24,7. m. Dm. u. Dm. gr. Uf.	Gestein: (Flint:) Metall: Thon: Glas: Org. Subst.:

Summe d. Gegenst.:	a. Stein: / Thon:	(Flint: Glas:	) Bronze: Bernst.:	Eisen: Holz:	Br. u. E.: Horn:	Gold: Knochen:	Silber: Elfenbn.:	Elktr.: Muschln.:
Total-Summe d. Gegenst.:	a. Stein: / Thon:	(Flint: Glas:	) Bronze: Bernst.:	Eisen: Holz:	Br. u. E.: Horn:	Gold: Knochen:	Silber: Elfenbn.:	Elktr.: Muschln.:

7. Etikett-Nummer.	8. Zubehörige Funde.	9. Art der Fundstätte.		10. Bestattungsart.	11. Bemerkungen.	12. Vorbesitzer Jahr und Art der Erwerbung.
№		See oder Moor? Acker, Haide, Wald? Offene Ansiedelung, Höhle, Pfahlbau? Befestigung?	Dolmen, Ganggrab, Riesenbett? Stein oder Erdhügel? Flachgrab?	Leichenbeisetzung? (hockend od. gestreckt od. Schädelgrab?) Partielle oder totale Verbrennung? Mit Beigabe von Thierknochen?	II	Krause.
№		See oder Moor? Acker, Haide, Wald? Offene Ansiedelung, Höhle, Pfahlbau? Befestigung?	Dolmen, Ganggrab, Riesenbett? Stein oder Erdhügel? Flachgrab?	Leichenbeisetzung? (hockend od. gestreckt od. Schädelgrab?) Partielle oder totale Verbrennung? Mit Beigabe von Thierknochen?		
№		See oder Moor? Acker, Haide, Wald? Offene Ansiedelung, Höhle, Pfahlbau? Befestigung?	Dolmen, Ganggrab, Riesenbett? Stein oder Erdhügel? Flachgrab?	Leichenbeisetzung? (hockend od. gestreckt od. Schädelgrab?) Partielle oder totale Verbrennung? Mit Beigabe von Thierknochen?		
№		See oder Moor? Acker, Haide, Wald? Offene Ansiedelung, Höhle, Pfahlbau? Befestigung?	Dolmen, Ganggrab, Riesenbett? Stein oder Erdhügel? Flachgrab?	Leichenbeisetzung? (hockend od. gestreckt od. Schädelgrab?) Partielle oder totale Verbrennung? Mit Beigabe von Thierknochen?		1979 vom Fenchel-t
№		See oder Moor? Acker, Haide, Wald? Offene Ansiedelung, Höhle, Pfahlbau? Befestigung?	Dolmen, Ganggrab, Riesenbett? Stein oder Erdhügel? Flachgrab?	Leichenbeisetzung? (hockend od. gestreckt od. Schädelgrab?) Partielle oder totale Verbrennung? Mit Beigabe von Thierknochen?		
№		See oder Moor? Acker, Haide, Wald? Offene Ansiedelung, Höhle, Pfahlbau? Befestigung?	Dolmen, Ganggrab, Riesenbett? Stein oder Erdhügel? Flachgrab?	Leichenbeisetzung? (hockend od. gestreckt od. Schädelgrab?) Partielle oder totale Verbrennung? Mit Beigabe von Thierknochen?		

Summe der Funde:	a. Seen: / Befstg.:	Mooren: Dolmen etc.	Acker: Hügelgr.:	Haide: Flachgr.:	Wald: Skeletgr.:	Ansiedelngn.: Gr. m. p. Vbr.	Höhln.: tot. V.:	Pfahlbtn.: Unbest.:
Total-Summe d. Funde:	a. Seen: / Befstg.:	Mooren: Dolmen etc.	Acker: Hügelgr.:	Haide: Flachgr.:	Wald: Skeletgr.:	Ansiedelngn.: Gr. m. p. Vbr.	Höhln.: tot. V.:	Pfahlbtn.: Unbest.:

Abtheilung: I. g. Sachsen. Fol. 140.

1. Nummer.	2. Fundort.	3. Zeichnung.	4. Gegenstand, dessen Art, Form, Ornament und Erhaltungs-Zustand.	5. Maasse.	6. Material u. Farbe.
Laufende No. **968.** Acten-No. 136.91. Inventar-No. I. 36.91. Frühere No.	Ort: Schermen. Kreis: Jerichow I. Regierungsbezirk: Magdeburg. Land:	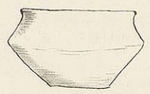	Einfache Urne aus braunem Thon ohne Henkel.	Hhe.: 16,4 Lge.: gr. Br.: 27,8. kl. Br.: o. Dm. 21,6. m. Dm. u. Dm. gr. Uf.	Gestein: (Flint:) Metall: Thon: braun. Glas: Org. Subst.:
Laufende No. **969.** Acten-No. a,b Inventar-No. Frühere No.	Ort: Schermen. Kreis: Regierungsbezirk: Land:	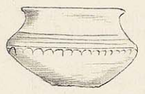 a.) b.)	Urne aus braunem Thon, ganz flach gebrannt. Darin 3 Stückchen Räucherharz und ein Stückchen geschmolzene Bronze.	Hhe.: 15,2 Lge.: gr. Br.: 26. kl. Br.: o. Dm. 21,2. m. Dm. u. Dm. gr. Uf.	Gestein: (Flint:) Metall: Bronze. Thon: braun. Glas: Org. Subst.: Harz.
Laufende No. **970.** Acten-No. Inventar-No. Frühere No.	Ort: Schermen. Kreis: Regierungsbezirk: Land:		Urne aus braunem Thon, ohne Ornament, oben etwas eingezogen, zusammengesetzt.	Hhe.: 13,4 Lge.: gr. Br.: 20,7. kl. Br.: o. Dm. 13,4. m. Dm. u. Dm. gr. Uf.	Gestein: (Flint:) Metall: Thon: braun. Glas: Org. Subst.:
Laufende No. **971.** Acten-No. Inventar-No. Frühere No.	Ort: Schermen. Kreis: Regierungsbezirk: Land:		Einfache flache Urne aus braunem Thon.	Hhe.: 11,4 Lge.: gr. Br.: 21,3. kl. Br.: o. Dm. 17,5. m. Dm. u. Dm. gr. Uf.	Gestein: (Flint:) Metall: Thon: braun. Glas: Org. Subst.:
Laufende No. **972.** Acten-No. Inventar-No. Frühere No.	Ort: Schermen. Kreis: Regierungsbezirk: Land:		Desgl.	Hhe.: 10,8. Lge.: gr. Br.: 18,2. kl. Br.: o. Dm. 15,8. m. Dm. u. Dm. gr. Uf.	Gestein: (Flint:) Metall: Thon: braun. Glas: Org. Subst.:
Laufende No. **973.** Acten-No. Inventar-No. Frühere No.	Ort: Schermen. Kreis: Regierungsbezirk: Land:		Kleine Urne, braun, oben etwas eingezogen, ergänzt.	Hhe.: 8,3 Lge.: gr. Br.: 12,2. kl. Br.: o. Dm. 11. m. Dm. u. Dm. gr. Uf.	Gestein: (Flint:) Metall: Thon: braun. Glas: Org. Subst.:
Laufende No. **974.** Acten-No. 293.398.91. Inventar-No. I. 58.91. Frühere No.	Ort: Schermen. Kreis: Regierungsbezirk: Land:		Einfache Urne aus graubraunem Thon von doppelkonischer Form.	Hhe.: 15,6 Lge.: gr. Br.: 25,2 kl. Br.: o. Dm. 17,2 m. Dm. u. Dm. gr. Uf.	Gestein: (Flint:) Metall: Thon: graubraun. Glas: Org. Subst.:

7. Etikett-Nummer.	8. Zubehörige Funde.	9. Art der Fundstätte.		10. Bestattungsart.	11. Bemerkungen.	12. Vorbesitzer Jahr und Art der Erwerbung.
№		See oder Moor? Acker, Haide, Wald? Offene Ansiedelung, Höhle, Pfahlbau? Befestigung?	Dolmen, Ganggrab, Riesenbett? Stein oder Erdhügel? Flachgrab?	Leichenbeisetzung? (hockend od. gestreckt od. Schädelgrab?) Partielle oder totale Verbrennung? Mit Beigabe von Thierknochen?	Die Urnen dieser Sendung gehören z. T. noch von meinen Ausgrabungen her, mehrere sind Dubletten. Kathe. Kalle	Hr. Förster Wagner in Schermen. E. J. II. 36. 91.
№		See oder Moor? Acker, Haide, Wald? Offene Ansiedelung, Höhle, Pfahlbau? Befestigung?	Dolmen, Ganggrab, Riesenbett? Stein oder Erdhügel? Flachgrab?	Leichenbeisetzung? (hockend od. gestreckt od. Schädelgrab?) Partielle oder totale Verbrennung? Mit Beigabe von Thierknochen?	Kelle	1963 voth. b.)
№		See oder Moor? Acker, Haide, Wald? Offene Ansiedelung, Höhle, Pfahlbau? Befestigung?	Dolmen, Ganggrab, Riesenbett? Stein oder Erdhügel? Flachgrab?	Leichenbeisetzung? (hockend od. gestreckt od. Schädelgrab?) Partielle oder totale Verbrennung? Mit Beigabe von Thierknochen?	Kelle	
№		See oder Moor? Acker, Haide, Wald? Offene Ansiedelung, Höhle, Pfahlbau? Befestigung?	Dolmen, Ganggrab, Riesenbett? Stein oder Erdhügel? Flachgrab?	Leichenbeisetzung? (hockend od. gestreckt od. Schädelgrab?) Partielle oder totale Verbrennung? Mit Beigabe von Thierknochen?	Kelle	
№		See oder Moor? Acker, Haide, Wald? Offene Ansiedelung, Höhle, Pfahlbau? Befestigung?	Dolmen, Ganggrab, Riesenbett? Stein oder Erdhügel? Flachgrab?	Leichenbeisetzung? (hockend od. gestreckt od. Schädelgrab?) Partielle oder totale Verbrennung? Mit Beigabe von Thierknochen?	Kelle	
№		See oder Moor? Acker, Haide, Wald? Offene Ansiedelung, Höhle, Pfahlbau? Befestigung?	Dolmen, Ganggrab, Riesenbett? Stein oder Erdhügel? Flachgrab?	Leichenbeisetzung? (hockend od. gestreckt od. Schädelgrab?) Partielle oder totale Verbrennung? Mit Beigabe von Thierknochen?	Kelle	Herr Förster Wagner. Schermen. E. J. II. 45. 91.

Summe d. Gegenst.:	a. Stein: / Thon:	(Flint: Glas:	) Bronze: Bernst.:	Eisen: Holz:	Br. u. E.: Horn:	Gold: Knochen:	Silber: Elfenbn.:	Elktr.: Muschln.:
Summe der Funde:	a. Seen: / Befstg.:	Mooren: Dolmen etc.		Acker: Hügelgr.:	Haide: Flachgr.:	Wald: Skeletgr.:	Ansiedelngn.: Gr. m. p. Vbr.	Höhln.: tot. V.:	Pfahlbtn.: Unbest.:
Total-Summe d. Gegenst.:	a. Stein: / Thon:	(Flint: Glas:	) Bronze: Bernst.:	Eisen: Holz:	Br. u. E.: Horn:	Gold: Knochen:	Silber: Elfenbn.:	Elktr.: Muschln.:
Total-Summe d. Funde:	a. Seen: / Befstg.:	Mooren: Dolmen etc.		Acker: Hügelgr.:	Haide: Flachgr.:	Wald: Skeletgr.:	Ansiedelngn.: Gr. m. p. Vbr.	Höhln.: tot. V.:	Pfahlbtn.: Unbest.:

1. Nummer.	2. Fundort.	3. Zeichnung.	4. Gegenstand, dessen Art, Form, Ornament und Erhaltungs-Zustand.	5. Maasse.	6. Material u. Farbe.
Laufende No. **975.** Acten-No. Inventar-No. Frühere No.	Ort: Schermen. Kreis: Jerichow I. Regierungsbezirk: Magdeburg. Land:		Urne, graubraun, mit horizontalen Facetten. Darin kleine Bruchstücke eines Knochenkammes mit eisernen Nieten und eines geschmolzenen Glasperle.	Hhe.: 13,8. Lge.: gr. Br.: 23,5. kl. Br.: o. Dm. 18,8. m. Dm. u. Dm. gr. Uf.	Gestein: (Flint:) Metall: Thon: graubraun. Glas: Org. Subst.:
Laufende No. **976.** Acten-No. Inventar-No. Frühere No.	Ort: Schermen. Kreis: Regierungsbezirk: Land:		Einfache Urne, graubraun.	Hhe.: 11,6. Lge.: gr. Br.: 21,4 kl. Br.: o. Dm. 16,6. m. Dm. u. Dm. gr. Uf.	Gestein: (Flint:) Metall: Thon: graubraun. Glas: Org. Subst.:
Laufende No. **977.** Acten-No. Inventar-No. Frühere No.	Ort: Schermen. Kreis: Regierungsbezirk: Land:		Urne, braun, mit horizontalen Facetten, darunter ganz flache rundliche Eindrücke. Darin ein Stück Räucherharz	Hhe.: 10. Lge.: gr. Br.: 21,7. kl. Br.: o. Dm. 16. m. Dm. u. Dm. gr. Uf.	Gestein: (Flint:) Metall: Thon: braun. Glas: Org. Subst.:
Laufende No. **978.** Acten-No. Inventar-No. Frühere No.	Ort: Schermen. Kreis: Regierungsbezirk: Land:	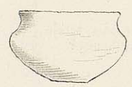	Einfache Urne, braun.	Hhe.: 12,1 Lge.: gr. Br.: 22. kl. Br.: o. Dm. 15,3. m. Dm. u. Dm. gr. Uf.	Gestein: (Flint:) Metall: Thon: braun. Glas: Org. Subst.:
Laufende No. **979.** Acten-No. Inventar-No. Frühere No.	Ort: Schermen. Kreis: Regierungsbezirk: Land:	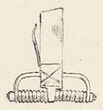	Fibel von Bronze mit breitem Bügel, oben defect und etwas angeschmolzen.	Hhe.: Lge.: 32 gr. Br.: kl. Br.: o. Dm. m. Dm. u. Dm. gr. Uf.	Gestein: (Flint:) Metall: Bronze. Thon: Glas: Org. Subst.:
Laufende No. **980.** Acten-No. Inventar-No. Frühere No.	Ort: Schermen. Kreis: Regierungsbezirk: Land:	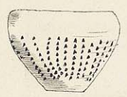	Urne, graubraun, ohne Henkel, mit vertikalen Reihen kleiner tiefer, dreieckiger Eindrücke verziert, obere Rand etwas eingezogen.	Hhe.: 16 Lge.: gr. Br.: 23. kl. Br.: o. Dm. 20,2 m. Dm. u. Dm. gr. Uf.	Gestein: (Flint:) Metall: Thon: graubraun. Glas: Org. Subst.:
Laufende No. **981.** Acten-No. Inventar-No. Frühere No.	Ort: Schermen. Kreis: Regierungsbezirk: Land:	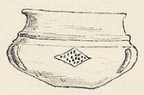	Urne dunkelgrau mit auslaufendem Rande, an der Ausbauchung drei vertikale Wülste und zwischen denselben schräge Vierecke mit tiefen Einstichen	Hhe.: 14,3 Lge.: gr. Br.: 27,6 kl. Br.: o. Dm. 22,8 m. Dm. u. Dm. gr. Uf.	Gestein: (Flint:) Metall: Thon: Dunkelgrau. Glas: Org. Subst.:

Summe d. Gegenst.:	a. Stein:	(Flint:	) Bronze:	Eisen:	Br. u. E.:	Gold:	Silber:	Elktr.:
	Thon:	Glas:	Bernst.:	Holz:	Horn:	Knochen:	Elfenbn.:	Muschln.:
Total-Summe d. Gegenst.:	a. Stein:	(Flint:	) Bronze:	Eisen:	Br. u. E.:	Gold:	Silber:	Elktr.:
	Thon:	Glas:	Bernst.:	Holz:	Horn:	Knochen:	Elfenbn.:	Muschln.:

7. Etikett-Nummer.	8. Zubehörige Funde.	9. Art der Fundstätte.		10. Bestattungsart.	11. Bemerkungen.	12. Vorbesitzer Jahr und Art der Erwerbung.
№		See oder Moor? Acker, Haide, Wald? Offene Ansiedelung, Höhle, Pfahlbau? Befestigung?	Dolmen, Ganggrab, Riesenbett? Stein oder Erdhügel? Flachgrab?	Leichenbeisetzung? (hockend od. gestreckt od. Schädelgrab?) Partielle oder totale Verbrennung? Mit Beigabe von Thierknochen?	Karth. Halle	Wagner. 1983 vorh. b) Tausch Magdeburg
№		See oder Moor? Acker, Haide, Wald? Offene Ansiedelung, Höhle, Pfahlbau? Befestigung?	Dolmen, Ganggrab, Riesenbett? Stein oder Erdhügel? Flachgrab?	Leichenbeisetzung? (hockend od. gestreckt od. Schädelgrab?) Partielle oder totale Verbrennung? Mit Beigabe von Thierknochen?	Halle	
№		See oder Moor? Acker, Haide, Wald? Offene Ansiedelung, Höhle, Pfahlbau? Befestigung?	Dolmen, Ganggrab, Riesenbett? Stein oder Erdhügel? Flachgrab?	Leichenbeisetzung? (hockend od. gestreckt od. Schädelgrab?) Partielle oder totale Verbrennung? Mit Beigabe von Thierknochen?	Halle	
№		See oder Moor? Acker, Haide, Wald? Offene Ansiedelung, Höhle, Pfahlbau? Befestigung?	Dolmen, Ganggrab, Riesenbett? Stein oder Erdhügel? Flachgrab?	Leichenbeisetzung? (hockend od. gestreckt od. Schädelgrab?) Partielle oder totale Verbrennung? Mit Beigabe von Thierknochen?	Halle	
№	aus Urne 978.	See oder Moor? Acker, Haide, Wald? Offene Ansiedelung, Höhle, Pfahlbau? Befestigung?	Dolmen, Ganggrab, Riesenbett? Stein oder Erdhügel? Flachgrab?	Leichenbeisetzung? (hockend od. gestreckt od. Schädelgrab?) Partielle oder totale Verbrennung? Mit Beigabe von Thierknochen?	Halle	Jan 1985 Wiedemann
№		See oder Moor? Acker, Haide, Wald? Offene Ansiedelung, Höhle, Pfahlbau? Befestigung?	Dolmen, Ganggrab, Riesenbett? Stein oder Erdhügel? Flachgrab?	Leichenbeisetzung? (hockend od. gestreckt od. Schädelgrab?) Particlle oder totale Verbrennung? Mit Beigabe von Thierknochen?	Halle	
№		See oder Moor? Acker, Haide, Wald? Offene Ansiedelung, Höhle, Pfahlbau? Befestigung?	Dolmen, Ganggrab, Riesenbett? Stein oder Erdhügel? Flachgrab?	Leichenbeisetzung? (hockend od. gestreckt od. Schädelgrab?) Partielle oder totale Verbrennung? Mit Beigabe von Thierknochen?	Halle	

Summe der Funde:	a. Seen:	Mooren:	Acker:	Haide:	Wald:	Ansiedelngn.:	Höhln.:	Pfahlbtn.:
	Befstg.:	Dolmen etc.	Hügelgr.:	Flachgr.:	Skeletgr.:	Gr. m. p. Vbr.	tot. V.:	Unbest.:
Total-Summe d. Funde:	a. Seen:	Mooren:	Acker:	Haide:	Wald:	Ansiedelngn.:	Höhln.:	Pfahlbtn.:
	Befstg.:	Dolmen etc.	Hügelgr.:	Flachgr.:	Skeletgr.:	Gr. m. p. Vbr.	tot. V.:	Unbest.:

1. Nummer.	2. Fundort.	3. Zeichnung.	4. Gegenstand, dessen Art, Form, Ornament und Erhaltungs-Zustand.	5. Maasse.	6. Material u. Farbe.
Laufende No. **982.** Acten-No. Inventar-No. Frühere No.	Ort: Schermen Kreis: Jerichow I. Regierungsbezirk: Magdeburg. Land:		Ganz einfache flache Urne aus braunem Thon.	Hhe.: 9.6 Lge.: gr. Br.: 18. kl. Br.: o. Dm. 16,3. m. Dm. u. Dm. gr. Uf.	Gestein: (Flint:) Metall: Thon: braun. Glas: Org. Subst.:
Laufende No. **983.** Acten-No. Inventar-No. Frühere No.	Ort: Schermen. Kreis: Regierungsbezirk: Land:		Urne, graubraun, mit einer Reihe kleiner Kerbschnitte und flachen Kanneluren versehen, von 3 kleinen Ansätzen einer erhalten.	Hhe.: 9.8. Lge.: gr. Br.: 17,3 kl. Br.: o. Dm. 14.5. m. Dm. u. Dm. gr. Uf.	Gestein: (Flint:) Metall: Thon: graubraun. Glas: Org. Subst.:
Laufende No. **984.** Acten-No. Inventar-No. Frühere No.	Ort: Schermen. Kreis: Regierungsbezirk: Land:		Kleines Gefäss, braun, der Henkel ist abgebrochen.	Hhe.: 7.4. Lge.: gr. Br.: 11,3 kl. Br.: o. Dm. 9,2. m. Dm. u. Dm. gr. Uf.	Gestein: (Flint:) Metall: Thon: braun. Glas: Org. Subst.:
Laufende No. **985.** Acten-No. 293.398.91. Inventar-No. I. 38. 91. Frühere No.	Ort: Schermen. Kreis: Regierungsbezirk: Land:		Einfache, grosse, ziemlich flache Urne, bräunlich. Darin einige Stückchen Räucherharz.	Hhe.: 13,9 Lge.: gr. Br.: 27,2. kl. Br.: o. Dm. 22,8. m. Dm. u. Dm. gr. Uf.	Gestein: (Flint:) Metall: Thon: bräunl. Glas: Org. Subst.:
Laufende No. **986.** Acten-No. Inventar-No. Frühere No.	Ort: Schermen. Kreis: Regierungsbezirk: Land:		Einfache Urne, dunkelgrau, mit horizontalen Kanneluren. Darin zwei geschmolzene blaue Glasperlen, ein kleines Stückchen Harz u. Reste eines Kamms.	Hhe.: 14.5. Lge.: gr. Br.: 21.6. kl. Br.: o. Dm. 13,2. m. Dm. u. Dm. gr. Uf.	Gestein: (Flint:) Metall: Thon: dunkelgrau. Glas: Org. Subst.:
Laufende No. **987.** Acten-No. Inventar-No. Frühere No.	Ort: Schermen. Kreis: Regierungsbezirk: Land:	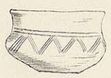	Urne, braun, an der Ausbauchung Zickzack-Systeme eingefurchter Linien.	Hhe.: 10. Lge.: gr. Br.: 18.5. kl. Br.: o. Dm. 16.5. m. Dm. u. Dm. gr. Uf.	Gestein: (Flint:) Metall: Thon: braun. Glas: Org. Subst.:
Laufende No. **988.** Acten-No. Inventar-No. Frühere No.	Ort: Schermen. Kreis: Regierungsbezirk: Land:		Urne, schwarzbraun, drei herum laufende horizontale Linien.	Hhe.: 10. Lge.: gr. Br.: 18,5 kl. Br.: o. Dm. 16 m. Dm. u. Dm. gr. Uf.	Gestein: (Flint:) Metall: Thon: schwarzbr. Glas: Org. Subst.:

Summe d. Gegenst.:	a. Stein: / Thon:	(Flint: / Glas:	) Bronze: / Bernst.:	Eisen: / Holz:	Br. u. E.: / Horn:	Gold: / Knochen:	Silber: / Elfenbn.:	Elktr.: / Muschln.:
Total-Summe d. Gegenst.:	a. Stein: / Thon:	(Flint: / Glas:	) Bronze: / Bernst.:	Eisen: / Holz:	Br. u. E.: / Horn:	Gold: / Knochen:	Silber: / Elfenbn.:	Elktr.: / Muschln.:

7. Etikett-Nummer.	8. Zubehörige Funde.	9. Art der Fundstätte.		10. Bestattungsart.	11. Bemerkungen.	12. Vorbesitzer Jahr und Art der Erwerbung.
№		See oder Moor? / Acker, Haide, Wald? / Offene Ansiedelung, Höhle, Pfahlbau? / Befestigung?	Dolmen, Ganggrab, Riesenbett? / Stein oder Erdhügel? / Flachgrab?	Leichenbeisetzung? (hockend od. gestreckt od. Schädelgrab?) / Partielle oder totale Verbrennung? / Mit Beigabe von Thierknochen?	Koch Halle	Wagner.
№		See oder Moor? / Acker, Haide, Wald? / Offene Ansiedelung, Höhle, Pfahlbau? / Befestigung?	Dolmen, Ganggrab, Riesenbett? / Stein oder Erdhügel? / Flachgrab?	Leichenbeisetzung? (hockend od. gestreckt od. Schädelgrab?) / Partielle oder totale Verbrennung? / Mit Beigabe von Thierknochen?	Halle	
№		See oder Moor? / Acker, Haide, Wald? / Offene Ansiedelung, Höhle, Pfahlbau? / Befestigung?	Dolmen, Ganggrab, Riesenbett? / Stein oder Erdhügel? / Flachgrab?	Leichenbeisetzung? (hockend od. gestreckt od. Schädelgrab?) / Partielle oder totale Verbrennung? / Mit Beigabe von Thierknochen?	Halle	
№		See oder Moor? / Acker, Haide, Wald? / Offene Ansiedelung, Höhle, Pfahlbau? / Befestigung?	Dolmen, Ganggrab, Riesenbett? / Stein oder Erdhügel? / Flachgrab?	Leichenbeisetzung? (hockend od. gestreckt od. Schädelgrab?) / Partielle oder totale Verbrennung? / Mit Beigabe von Thierknochen?	Halle	Hr. Förster Wagner Schermen E. d. II. 62. 91.
№		See oder Moor? / Acker, Haide, Wald? / Offene Ansiedelung, Höhle, Pfahlbau? / Befestigung?	Dolmen, Ganggrab, Riesenbett? / Stein oder Erdhügel? / Flachgrab?	Leichenbeisetzung? (hockend od. gestreckt od. Schädelgrab?) / Partielle oder totale Verbrennung? / Mit Beigabe von Thierknochen?	Halle	b) 2 Glasperlen 1869 verk. b. Jan 1925
№		See oder Moor? / Acker, Haide, Wald? / Offene Ansiedelung, Höhle, Pfahlbau? / Befestigung?	Dolmen, Ganggrab, Riesenbett? / Stein oder Erdhügel? / Flachgrab?	Leichenbeisetzung? (hockend od. gestreckt od. Schädelgrab?) / Partielle oder totale Verbrennung? / Mit Beigabe von Thierknochen?	Halle	
№		See oder Moor? / Acker, Haide, Wald? / Offene Ansiedelung, Höhle, Pfahlbau? / Befestigung?	Dolmen, Ganggrab, Riesenbett? / Stein oder Erdhügel? / Flachgrab?	Leichenbeisetzung? (hockend od. gestreckt od. Schädelgrab?) / Partielle oder totale Verbrennung? / Mit Beigabe von Thierknochen?	Halle	1877 ver.

Summe der Funde:	a. Seen: / Befstg.:	Mooren: / Dolmen etc.	Acker: / Hügelgr.:	Haide: / Flachgr.:	Wald: / Skeletgr.:	Ansiedelngn.: / Gr. m. p. Vbr.	Höhln.: / tot. V.:	Pfahlbtn.: / Unbest.:
Total-Summe d. Funde:	a. Seen: / Befstg.:	Mooren: / Dolmen etc.	Acker: / Hügelgr.:	Haide: / Flachgr.:	Wald: / Skeletgr.:	Ansiedelngn.: / Gr. m. p. Vbr.	Höhln.: / tot. V.:	Pfahlbtn.: / Unbest.:

Abtheilung: I. g. Sachsen. Fol. 143.

1. Nummer.	2. Fundort.	3. Zeichnung.	4. Gegenstand, dessen Art, Form, Ornament und Erhaltungs-Zustand.	5. Maasse.	6. Material u. Farbe.
Laufende No. **989.** Acten-No. Inventar-No. Frühere No.	Ort: Schermen. Kreis: Jerichow I. Regierungsbezirk: Magdeburg. Land:		Urne, gelbbraun, oben sehr defect, mit kurzen schrägen Streifen verziert, die aus je 4 von Linien eingefassten runden Vertiefungen bestehen. b. Verzierter Scherben.	Hhe.: 15 Z. Lge.: gr. Br.: 26 Z. kl. Br.: o. Dm. m. Dm. u. Dm. gr. Uf.	Gestein: (Flint:) Metall: Thon: gelbbraun. Glas: Org. Subst.:
Laufende No. **990.** Acten-No. Inventar-No. Frühere No.	Ort: Schermen. Kreis: Regierungsbezirk: Land:		Kleine Kinderurne, braun, horizontal hanneliert, etwas ergänzt.	Hhe.: 7. Lge.: gr. Br.: 11 1. kl. Br.: o. Dm. 9 4. m. Dm. u. Dm. gr. Uf.	Gestein: (Flint:) Metall: Thon: braun. Glas: Org. Subst.:
Laufende No. **991.** Acten-No. Inventar-No. Frühere No.	Ort: Hohenwarthe. Kreis: Jerichow I. Regierungsbezirk: Land:		Kleines einhenkliges Gefäss, braun.	Hhe.: 5 7. Lge.: gr. Br.: 6 4. kl. Br.: o. Dm. m. Dm. u. Dm. gr. Uf.	Gestein: (Flint:) Metall: Thon: braun. Glas: Org. Subst.:
Laufende No. **992.** Acten-No. Inventar-No. Frühere No.	Ort: Hohenwarthe. Kreis: Regierungsbezirk: Land:		Kleiner Wirtel aus braunem Thon.	Hhe.: Lge.: gr. Br.: kl. Br.: ø. Dm. 3. m. Dm. u. Dm. gr. Uf.	Gestein: (Flint:) Metall: Thon: braun Glas: Org. Subst.:
Laufende No. **993.** Acten-No. Inventar-No. Frühere No.	Ort: Hohenwarthe. Kreis: Regierungsbezirk: Land:		Kleiner eiserner Ring, Reste von 2 eisernen Nadeln, die eine mit Bronzeknopf; Bruchstück eines kleinen Ringes von Bronze.	Hhe.: Lge.: gr. Br.: kl. Br.: ø. Dm. 4 1. m. Dm. u. Dm. gr. Uf.	Gestein: (Flint:) Metall: Eisen, Br. Thon: Glas: Org. Subst.:
Laufende No. **994.** Acten-No. Inventar-No. Frühere No.	Ort: Hohenwarthe. Kreis: Regierungsbezirk: Land:		Bruchstücke von Ohrringen aus Bronze mit blauen z. T. angeschmolzenen Glasperlen.	Hhe.: Lge.: gr. Br.: kl. Br.: o. Dm. m. Dm. u. Dm. gr. Uf.	Gestein: (Flint:) Metall: Bronze. Thon: Glas: blau. Org. Subst.:
Laufende No. **995.** Acten-No. 368. 91. Inventar-No. I. 100. 91. Frühere No.	Ort: Klöden. Kreis: Stendal. Regierungsbezirk: Magdeburg. Land:	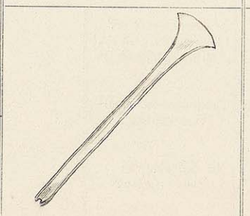	Ausserordentlich langer Celt von Bronze, mit schmalem Stil, erhabenen Schafträndern und breiter gerundeter Schneide.	Hhe.: Lge.: 33 7. gr. Br.: 6 2. kl. Br.: o. Dm. m. Dm. u. Dm. gr. Uf.	Gestein: (Flint:) Metall: Bronze. Thon: Glas: Org. Subst.:

Summe d. Gegenst.:	a. Stein:	(Flint:	) Bronze:	Eisen:	Br. u. E.:	Gold:	Silber:	Elktr.:
	Thon:	Glas:	Bernst.:	Holz:	Horn:	Knochen:	Elfenbn.:	Muschln.:

Total-Summe d. Gegenst.:	a. Stein:	(Flint:	) Bronze:	Eisen:	Br. u. E.:	Gold:	Silber:	Elktr.:
	Thon:	Glas:	Bernst.:	Holz:	Horn:	Knochen:	Elfenbn.:	Muschln.:

7. Etikett-Nummer.	8. Zubehörige Funde.	9. Art der Fundstätte.		10. Bestattungsart.	11. Bemerkungen.	12. Vorbesitzer Jahr und Art der Erwerbung.
№		See oder Moor? Acker, Haide, Wald? Offene Ansiedelung, Höhle, Pfahlbau? Befestigung?	Dolmen, Ganggrab, Riesenbett? Stein oder Erdhügel? Flachgrab?	Leichenbeisetzung? (hockend od. gestreckt od. Schädelgrab?) Partielle oder totale Verbrennung? Mit Beigabe von Thierknochen?	Kerbi Holle	Wagner.
№		See oder Moor? Acker, Haide, Wald? Offene Ansiedelung, Höhle, Pfahlbau? Befestigung?	Dolmen, Ganggrab, Riesenbett? Stein oder Erdhügel? Flachgrab?	Leichenbeisetzung? (hockend od. gestreckt od. Schädelgrab?) Partielle oder totale Verbrennung? Mit Beigabe von Thierknochen?	Holle	
№		See oder Moor? Acker, Haide, Wald? Offene Ansiedelung, Höhle, Pfahlbau? Befestigung?	Dolmen, Ganggrab, Riesenbett? Stein oder Erdhügel? Flachgrab?	Leichenbeisetzung? (hockend od. gestreckt od. Schädelgrab?) Partielle oder totale Verbrennung? Mit Beigabe von Thierknochen?	Holle	
№		See oder Moor? Acker, Haide, Wald? Offene Ansiedelung, Höhle, Pfahlbau? Befestigung?	Dolmen, Ganggrab, Riesenbett? Stein oder Erdhügel? Flachgrab?	Leichenbeisetzung? (hockend od. gestreckt od. Schädelgrab?) Partielle oder totale Verbrennung? Mit Beigabe von Thierknochen?	Holle	
№		See oder Moor? Acker, Haide, Wald? Offene Ansiedelung, Höhle, Pfahlbau? Befestigung?	Dolmen, Ganggrab, Riesenbett? Stein oder Erdhügel? Flachgrab?	Leichenbeisetzung? (hockend od. gestreckt od. Schädelgrab?) Partielle oder totale Verbrennung? Mit Beigabe von Thierknochen?	Holle	
№		See oder Moor? Acker, Haide, Wald? Offene Ansiedelung, Höhle, Pfahlbau? Befestigung?	Dolmen, Ganggrab, Riesenbett? Stein oder Erdhügel? Flachgrab?	Leichenbeisetzung? (hockend od. gestreckt od. Schädelgrab?) Partielle oder totale Verbrennung? Mit Beigabe von Thierknochen?		

Summe der Funde:	a. Seen:	Mooren:	Acker:	Haide:	Wald:	Ansiedelngn.:	Höhln.:	Pfahlbtn.:
	Befstg.:	Dolmen etc.	Hügelgr.:	Flachgr.:	Skeletgr.:	Gr. m. p. Vbr.	tot. V.:	Unbest.:

Total-Summe d. Funde:	a. Seen:	Mooren:	Acker:	Haide:	Wald:	Ansiedelngn.:	Höhln.:	Pfahlbtn.:
	Befstg.:	Dolmen etc.	Hügelgr.:	Flachgr.:	Skeletgr.:	Gr. m. p. Vbr.	tot. V.:	Unbest.:

1. Nummer.	2. Fundort.	3. Zeichnung.	4. Gegenstand, dessen Art, Form, Ornament und Erhaltungs-Zustand.	5. Maasse.	6. Material u. Farbe.
Laufende No. **996.** Acten-No. Inventar-No. Frühere No.	Ort: Kläden. Kreis: Stendal. Regierungsbezirk: Magdeburg. Land:		Ziemlich grosser Celt v. Bronze mit breiter gerundeter Schneide.	Hhe.: Lge.: 19. gr. Br.: 6,2. kl. Br.: o. Dm. m. Dm. u. Dm. gr. Uf.	Gestein: (Flint:) Metall: Bronze. Thon: Glas: Org. Subst.:
Laufende No. **997.** Acten-No. Inventar-No. Frühere No.	Ort: Gr. Schwechten. Kreis: Stendal. Regierungsbezirk: Land:	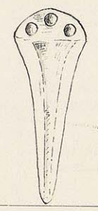	Grosse breite Klinge eines Dolches oder einer sog. Kommando-Axt von Bronze, oben mit 3 sehr grossen kräftigen Nieten, mit starker Mittelrippe.	Hhe.: Lge.: 28,1. gr. Br.: 8,8. kl. Br.: o. Dm. m. Dm. u. Dm. gr. Uf.	Gestein: (Flint:) Metall: Bronze. Thon: Glas: Org. Subst.:
Laufende No. **998.** Acten-No. Inventar-No. Frühere No.	Ort: Gr. Schwechten. Kreis: Regierungsbezirk: Land:	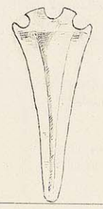	Desgl. ebenfalls mit starker Mittelrippe, oben Oeffnungen für 3 sehr kräftige Niete.	Hhe.: Lge.: 29,4. gr. Br.: 9,2. kl. Br.: o. Dm. m. Dm. u. Dm. gr. Uf.	Gestein: (Flint:) Metall: Bronze. Thon: Glas: Org. Subst.:
Laufende No. **999.** Acten-No. Inventar-No. Frühere No.	Ort: Gr. Schwechten. Kreis: Regierungsbezirk: Land:	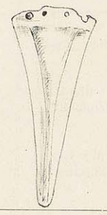	Desgl. breite, starke Mittelrippe, oben von 4 Nieten 2 erhalten.	Hhe.: Lge.: 33,1. gr. Br.: 11,1. kl. Br.: o. Dm. m. Dm. u. Dm. gr. Uf.	Gestein: (Flint:) Metall: Bronze. Thon: Glas: Org. Subst.:
Laufende No. **1000.** Acten-No. Inventar-No. Frühere No.	Ort: Gr. Schwechten. Kreis: Regierungsbezirk: Land:		Unterer Beschlag der Schuh von Bronze für eine sog. Kommandoart (Schwertstab), der Dolchknauf.	Hhe.: 2,6 Lge.: gr. Br.: kl. Br.: o. Dm. 4 m. Dm. u. Dm. gr. Uf.	Gestein: (Flint:) Metall: Bronze. Thon: Glas: Org. Subst.:
Laufende No. **1001.** Acten-No. 1197.89. Inventar-No. I. 214.89. Frühere No.	Ort: Pretzsch. Kreis: Wittenberg. Regierungsbezirk: Merseburg. Land:		Grosse doppelkonische Urne, braun, am Winkel ein eingekerbter Wulst, unten unregelmässige Linien.	Hhe.: 22,7 Lge.: ° gr. Br.: 30,5 kl. Br.: o. Dm. 25 m. Dm. u. Dm. gr. Uf.	Gestein: (Flint:) Metall: Thon: braun. Glas: Org. Subst.:
Laufende No. **1002.** Acten-No. Inventar-No. Frühere No.	Ort: Pretsch. Kreis: Regierungsbezirk: Land:		Grosse doppelkonische Urne, braun, über dem Winkel horizontale Furchen, ergänzt.	Hhe.: 23. Lge.: gr. Br.: 32. kl. Br.: o. Dm. 26,1. m. Dm. u. Dm. gr. Uf.	Gestein: (Flint:) Metall: Thon: braun. Glas: Org. Subst.:

Summe d. Gegenst.:	a. Stein:	(Flint:	) Bronze:	Eisen:	Br. u. E.:	Gold:	Silber:	Elktr.:
	Thon:	Glas:	Bernst.:	Holz:	Horn:	Knochen:	Elfenbn.:	Muschln.:

Total-Summe d. Gegenst.:	a. Stein:	(Flint:	) Bronze:	Eisen:	Br. u. E.:	Gold:	Silber:	Elktr.:
	Thon:	Glas:	Bernst.:	Holz:	Horn:	Knochen:	Elfenbn.:	Muschln.:

7. Etikett-Nummer.	8. Zubehörige Funde.	9. Art der Fundstätte.		10. Bestattungsart.	11. Bemerkungen.	12. Vorbesitzer Jahr und Art der Erwerbung.
№		See oder Moor? Acker, Haide, Wald? Offene Ansiedelung, Höhle, Pfahlbau? Befestigung?	Dolmen, Ganggrab, Riesenbett? Stein oder Erdhügel? Flachgrab?	Leichenbeisetzung? (hockend od. gestreckt od. Schädelgrab?) Partielle oder totale Verbrennung? Mit Beigabe von Thierknochen?		Altmärkischer Verein. 1963 vorh. Inv. 1945
№		See oder Moor? Acker, Haide, Wald? Offene Ansiedelung, Höhle, Pfahlbau? Befestigung?	Dolmen, Ganggrab, Riesenbett? Stein oder Erdhügel? Flachgrab?	Leichenbeisetzung? (hockend od. gestreckt od. Schädelgrab?) Partielle oder totale Verbrennung? Mit Beigabe von Thierknochen?		1963 vorh.
№		See oder Moor? Acker, Haide, Wald? Offene Ansiedelung, Höhle, Pfahlbau? Befestigung?	Dolmen, Ganggrab, Riesenbett? Stein oder Erdhügel? Flachgrab?	Leichenbeisetzung? (hockend od. gestreckt od. Schädelgrab?) Partielle oder totale Verbrennung? Mit Beigabe von Thierknochen?	West-Berlin	
№		See oder Moor? Acker, Haide, Wald? Offene Ansiedelung, Höhle, Pfahlbau? Befestigung?	Dolmen, Ganggrab, Riesenbett? Stein oder Erdhügel? Flachgrab?	Leichenbeisetzung? (hockend od. gestreckt od. Schädelgrab?) Partielle oder totale Verbrennung? Mit Beigabe von Thierknochen?		
№		See oder Moor? Acker, Haide, Wald? Offene Ansiedelung, Höhle, Pfahlbau? Befestigung?	Dolmen, Ganggrab, Riesenbett? Stein oder Erdhügel? Flachgrab?	Leichenbeisetzung? (hockend od. gestreckt od. Schädelgrab?) Partielle oder totale Verbrennung? Mit Beigabe von Thierknochen?	West-Berlin	
№		See oder Moor? Acker, Haide, Wald? Offene Ansiedelung, Höhle, Pfahlbau? Befestigung?	Dolmen, Ganggrab, Riesenbett? Stein oder Erdhügel? Flachgrab?	Leichenbeisetzung? (hockend od. gestreckt od. Schädelgrab?) Partielle oder totale Verbrennung? Mit Beigabe von Thierknochen?	1976 verl. Köthen Halle	Hr. Baumeister Zachariae, Wittenberg a. Elbe. Geschenk. E. d. II. 231. 89.
№		See oder Moor? Acker, Haide, Wald? Offene Ansiedelung, Höhle, Pfahlbau? Befestigung?	Dolmen, Ganggrab, Riesenbett? Stein oder Erdhügel? Flachgrab?	Leichenbeisetzung? (hockend od. gestreckt od. Schädelgrab?) Partielle oder totale Verbrennung? Mit Beigabe von Thierknochen?	Köthen Halle	1976 verl.

Summe der Funde:	a. Seen:	Mooren:	Acker:	Haide:	Wald:	Ansiedelngn.:	Höhln.:	Pfahlbtn.:
	Befstg.:	Dolmen etc.	Hügelgr.:	Flachgr.:	Skeletgr.:	Gr. m. p. Vbr.	tot. V.:	Unbest.:

Total-Summe d. Funde:	a. Seen:	Mooren:	Acker:	Haide:	Wald:	Ansiedelngn.:	Höhln.:	Pfahlbtn.:
	Befstg.:	Dolmen etc.	Hügelgr.:	Flachgr.:	Skeletgr.:	Gr. m. p. Vbr.	tot. V.:	Unbest.:

1. Nummer.	2. Fundort.	3. Zeichnung.	4. Gegenstand, dessen Art, Form, Ornament und Erhaltungs-Zustand.	5. Maasse.	6. Material u. Farbe.
Laufende No. **1003.** Acten-No. Inventar-No. Frühere No.	Ort: Pretzsch. Kreis: Wittenberg. Regierungsbezirk: Merseburg. Land:		Gefäss aus braunem Thon ohne Henkel, mit auslaufendem Rande.	Hhe.: 21,8. Lge.: gr. Br.: 22. kl. Br.: o. Dm. 19,5. m. Dm. u. Dm. gr. Uf.	Gestein: (Flint:) Metall: Thon: braun. Glas: Org. Subst.:
Laufende No. **1004.** Acten-No. Inventar-No. Frühere No.	Ort: Pretzsch. Kreis: Regierungsbezirk: Land:		Urne aus braunem Thon, braun, mit horizontalen Kannelurew.	Hhe.: 11. Lge.: gr. Br.: 21,4 kl. Br.: o. Dm. 20. m. Dm. u. Dm. gr. Uf.	Gestein: (Flint:) Metall: Thon: braun. Glas: Org. Subst.:
Laufende No. **1005.** Acten-No. Inventar-No. Frühere No.	Ort: Pretzsch. Kreis: Regierungsbezirk: Land:		Kleines einhenkliges Gefäss, braun.	Hhe.: 5,3 Lge.: gr. Br.: kl. Br.: 4,5. o. Dm. 10. m. Dm. u. Dm. gr. Uf.	Gestein: (Flint:) Metall: Thon: braun. Glas: Org. Subst.:
Laufende No. **1006.** Acten-No. Inventar-No. Frühere No.	Ort: Pretzsch. Kreis: Regierungsbezirk: Land:		Kleine Schale ohne Henkel, bräunlich, der Boden eingetieft, zusammengesetzt.	Hhe.: 3,5. Lge.: gr. Br.: 12,3 kl. Br.: o. Dm. m. Dm. u. Dm. gr. Uf.	Gestein: (Flint:) Metall: Thon: bräunlich. Glas: Org. Subst.:
Laufende No. **1007.** Acten-No. 127.90. Inventar-No. I. 13.90 Frühere No.	Ort: Pretzsch. Kreis: Regierungsbezirk: Land:		Gefäss aus braunem Thon mit 2 Henkeln, an der Ausbauchung schräge Wülste, etwas ergänzt.	Hhe.: 12 Lge.: gr. Br.: 23,5. kl. Br.: o. Dm. 13,5. m. Dm. u. Dm. gr. Uf.	Gestein: (Flint:) Metall: Thon: braun. Glas: Org. Subst.:
Laufende No. **1008.** Acten-No. Inventar-No. Frühere No.	Ort: Pretzsch. Kreis: Regierungsbezirk: Land:		Einhenkliges Gefäss aus braunem Thon, an der Ausbauchg. mit vertikalen Furchen verziert.	Hhe.: 13 Lge.: gr. Br.: kl. Br.: o. Dm. 14. m. Dm. u. Dm. gr. Uf.	Gestein: (Flint:) Metall: Thon: braun. Glas: Org. Subst.:
Laufende No. **1009.** Acten-No. Inventar-No. Frühere No.	Ort: Pretzsch. Kreis: Regierungsbezirk: Land:		Kleines einfaches becherförmiges Gefäss aus braunem Thon, etwas schief, am Rand etwas ergänzt.	Hhe.: 6,2 Lge.: gr. Br.: kl. Br.: o. Dm. 8,4. m. Dm. u. Dm. 3,5. gr. Uf.	Gestein: (Flint:) Metall: Thon: braun. Glas: Org. Subst.:

Summe d. Gegenst.:	a. Stein:	(Flint:	) Bronze:	Eisen:	Br. u. E.:	Gold:	Silber:	Elktr.:
	Thon:	Glas:	Bernst.:	Holz:	Horn:	Knochen:	Elfenbn.:	Muschln.:

Total-Summe d. Gegenst.:	a. Stein:	(Flint:	) Bronze:	Eisen:	Br. u. E.:	Gold:	Silber:	Elktr.:
	Thon:	Glas:	Bernst.:	Holz:	Horn:	Knochen:	Elfenbn.:	Muschln.:

7. Etikett-Nummer.	8. Zubehörige Funde.	9. Art der Fundstätte.		10. Bestattungsart.	11. Bemerkungen.	12. Vorbesitzer Jahr und Art der Erwerbung.
№		See oder Moor? Acker, Haide, Wald? Offene Ansiedelung, Höhle, Pfahlbau? Befestigung?	Dolmen, Ganggrab, Riesenbett? Stein oder Erdhügel? Flachgrab?	Leichenbeisetzung? (hockend od. gestreckt od. Schädelgrab?) Partielle oder totale Verbrennung? Mit Beigabe von Thierknochen?	Karte Halle	Zachariae.
№		See oder Moor? Acker, Haide, Wald? Offene Ansiedelung, Höhle, Pfahlbau? Befestigung?	Dolmen, Ganggrab, Riesenbett? Stein oder Erdhügel? Flachgrab?	Leichenbeisetzung? (hockend od. gestreckt od. Schädelgrab?) Partielle oder totale Verbrennung? Mit Beigabe von Thierknochen?	Halle	1869 verk.
№		See oder Moor? Acker, Haide, Wald? Offene Ansiedelung, Höhle, Pfahlbau? Befestigung?	Dolmen, Ganggrab, Riesenbett? Stein oder Erdhügel? Flachgrab?	Leichenbeisetzung? (hockend od. gestreckt od. Schädelgrab?) Partielle oder totale Verbrennung? Mit Beigabe von Thierknochen?	Halle	1572 verk.
№		See oder Moor? Acker, Haide, Wald? Offene Ansiedelung, Höhle, Pfahlbau? Befestigung?	Dolmen, Ganggrab, Riesenbett? Stein oder Erdhügel? Flachgrab?	Leichenbeisetzung? (hockend od. gestreckt od. Schädelgrab?) Partielle oder totale Verbrennung? Mit Beigabe von Thierknochen?	Halle	1577 verk.
№		See oder Moor? Acker, Haide, Wald? Offene Ansiedelung, Höhle, Pfahlbau? Befestigung?	Dolmen, Ganggrab, Riesenbett? Stein oder Erdhügel? Flachgrab?	Leichenbeisetzung? (hockend od. gestreckt od. Schädelgrab?) Partielle oder totale Verbrennung? Mit Beigabe von Thierknochen?	Halle	Zachariae. II Sendung. Geschenk. E. J. II. 11.90.
№		See oder Moor? Acker, Haide, Wald? Offene Ansiedelung, Höhle, Pfahlbau? Befestigung?	Dolmen, Ganggrab, Riesenbett? Stein oder Erdhügel? Flachgrab?	Leichenbeisetzung? (hockend od. gestreckt od. Schädelgrab?) Partielle oder totale Verbrennung? Mit Beigabe von Thierknochen?	Halle	1574 verk.
№		See oder Moor? Acker, Haide, Wald? Offene Ansiedelung, Höhle, Pfahlbau? Befestigung?	Dolmen, Ganggrab, Riesenbett? Stein oder Erdhügel? Flachgrab?	Leichenbeisetzung? (hockend od. gestreckt od. Schädelgrab?) Partielle oder totale Verbrennung? Mit Beigabe von Thierknochen?	Halle	1963 verh.

Summe der Funde:	a. Seen:	Mooren:	Acker:	Haide:	Wald:	Ansiedelngn.:	Höhln.:	Pfahlbtn.:
	Befstg.:	Dolmen etc.	Hügelgr.:	Flachgr.:	Skeletgr.:	Gr. m. p. Vbr.	tot. V.:	Unbest.:

Total-Summe d. Funde:	a. Seen:	Mooren:	Acker:	Haide:	Wald:	Ansiedelngn.:	Höhln.:	Pfahlbtn.:
	Befstg.:	Dolmen etc.	Hügelgr.:	Flachgr.:	Skeletgr.:	Gr. m. p. Vbr.	tot. V.:	Unbest.:

1. Nummer.	2. Fundort.	3. Zeichnung.	4. Gegenstand, dessen Art, Form, Ornament und Erhaltungs-Zustand.	5. Maasse.	6. Material u. Farbe.
Laufende No. **1010.** Acten-No. Inventar-No. Frühere No.	Ort: Fretzsch. Kreis: Wittenberg. Regierungsbezirk: Merseburg. Land:		Kleines becherförmiges Gefäss, gelbbraun, oben defect.	Hhe.: 6. Lge.: gr. Br.: kl. Br.: o. Dm. 6,1. m. Dm. u. Dm. 3 gr. Uf.	Gestein: (Flint:) Metall: Thon: gelbbraun. Glas: Org. Subst.:
Laufende No. **1011.** Acten-No. **559.91.** Inventar-No. **I. 71.91.** Frühere No.	Ort: Fichtenberg. Kreis: Liebenwerda. Regierungsbezirk: Merseburg. Land:	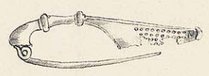	Grosse Fibel von Bronze mit 2 Wülsten auf dem Bügel, der Nadelhalter siebartig durchlöchert und defect.	Hhe.: Lge.: 10,4. gr. Br.: kl. Br.: o. Dm. m. Dm. u. Dm. gr. Uf.	Gestein: (Flint:) Metall: Bronze. Thon: Glas: Org. Subst.:
Laufende No. **1012.** Acten-No. Inventar-No. Frühere No.	Ort: Fichtenberg. Kreis: Regierungsbezirk: Land:	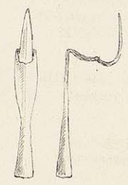	Grosse eiserne Lanzenspitze verbogen.	Hhe.: Lge.: gr. Br.: 4,2. kl. Br.: o. Dm. m. Dm. u. Dm. gr. Uf.	Gestein: (Flint:) Metall: Eisen. Thon: Glas: Org. Subst.:
Laufende No. **1013.** Acten-No. Inventar-No. Frühere No.	Ort: Fichtenberg. Kreis: Regierungsbezirk: Land:		Eiserne Lanzenspitze mit Widerhaken, unten an dem ziemlich weiten Schaft defect.	Hhe.: Lge.: 17,5. gr. Br.: kl. Br.: o. Dm. m. Dm. u. Dm. gr. Uf.	Gestein: (Flint:) Metall: Eisen. Thon: Glas: Org. Subst.:
Laufende No. **1014.** Acten-No. Inventar-No. Frühere No.	Ort: Fichtenberg. Kreis: Regierungsbezirk: Land:		Eiserne Lanzenspitze, unten defect.	Hhe.: Lge.: 13,8. gr. Br.: kl. Br.: o. Dm. m. Dm. u. Dm. gr. Uf.	Gestein: (Flint:) Metall: Eisen. Thon: Glas: Org. Subst.:
Laufende No. **1015.** Acten-No. **556. 557. 91.** Inventar-No. **I. 81. 82. 91.** Frühere No.	Ort: Fichtenberg. Kreis: Regierungsbezirk: Land:		Kleiner Sporn von Bronze mit eiserner Spitze, etwas verbogen.	Hhe.: Lge.: gr. Br.: kl. Br.: o. Dm. m. Dm. u. Dm. gr. Uf.	Gestein: (Flint:) Metall: Br. Eisen. Thon: Glas: Org. Subst.:
Laufende No. **1016.** Acten-No. Inventar-No. Frühere No.	Ort: Fichtenberg. Kreis: Regierungsbezirk: Land:		Drei kleine Thonscherben mit Kammstrichen, eine defecte angeschmolzene Glasperle, bunt. —	Hhe.: Lge.: gr. Br.: kl. Br.: o. Dm. m. Dm. u. Dm. gr. Uf.	Gestein: (Flint:) Metall: Thon: Glas: Org. Subst.:

Summe d. Gegenst.:	a. Stein:	(Flint:	) Bronze:	Eisen:	Br. u. E.:	Gold:	Silber:	Elktr.:
	Thon:	Glas:	Bernst.:	Holz:	Horn:	Knochen:	Elfenbn.:	Muschln.:

Total-Summe d. Gegenst.:	a. Stein:	(Flint:	) Bronze:	Eisen:	Br. u. E.:	Gold:	Silber:	Elktr.:
	Thon:	Glas:	Bernst.:	Holz:	Horn:	Knochen:	Elfenbn.:	Muschln.:

7. Etikett-Nummer.	8. Zubehörige Funde.	9. Art der Fundstätte.		10. Bestattungsart.	11. Bemerkungen.	12. Vorbesitzer Jahr und Art der Erwerbung.
№		See oder Moor? Acker, Haide, Wald? Offene Ansiedelung, Höhle, Pfahlbau? Befestigung?	Dolmen, Ganggrab, Riesenbett? Stein oder Erdhügel? Flachgrab?	Leichenbeisetzung? (hockend od. gestreckt od. Schädelgrab?) Partielle oder totale Verbrennung? Mit Beigabe von Thierknochen?	Kgl. Mus. Halle	Zachariae. 1962 vorh.
№		See oder Moor? Acker, Haide, Wald? Offene Ansiedelung, Höhle, Pfahlbau? Befestigung?	Dolmen, Ganggrab, Riesenbett? Stein oder Erdhügel? Flachgrab?	Leichenbeisetzung? (hockend od. gestreckt od. Schädelgrab?) Partielle oder totale Verbrennung? Mit Beigabe von Thierknochen?	West-Berlin Halle	Kr. Rittergutsbesitzer Richter in Fichtenberg. Geschenk. E. J. II. 85. 91.
№		See oder Moor? Acker, Haide, Wald? Offene Ansiedelung, Höhle, Pfahlbau? Befestigung?	Dolmen, Ganggrab, Riesenbett? Stein oder Erdhügel? Flachgrab?	Leichenbeisetzung? (hockend od. gestreckt od. Schädelgrab?) Partielle oder totale Verbrennung? Mit Beigabe von Thierknochen?	Halle	1963 vorh. Jan. 1985
№		See oder Moor? Acker, Haide, Wald? Offene Ansiedelung, Höhle, Pfahlbau? Befestigung?	Dolmen, Ganggrab, Riesenbett? Stein oder Erdhügel? Flachgrab?	Leichenbeisetzung? (hockend od. gestreckt od. Schädelgrab?) Partielle oder totale Verbrennung? Mit Beigabe von Thierknochen?	Halle	1969 vorh., Jan. 1985
№		See oder Moor? Acker, Haide, Wald? Offene Ansiedelung, Höhle, Pfahlbau? Befestigung?	Dolmen, Ganggrab, Riesenbett? Stein oder Erdhügel? Flachgrab?	Leichenbeisetzung? (hockend od. gestreckt od. Schädelgrab?) Partielle oder totale Verbrennung? Mit Beigabe von Thierknochen?	Jan. 1985 1969 vorh. Halle	Jan. 1985 1969 vorh.
№		See oder Moor? Acker, Haide, Wald? Offene Ansiedelung, Höhle, Pfahlbau? Befestigung?	Dolmen, Ganggrab, Riesenbett? Stein oder Erdhügel? Flachgrab?	Leichenbeisetzung? (hockend od. gestreckt od. Schädelgrab?) Partielle oder totale Verbrennung? Mit Beigabe von Thierknochen?	Halle West-Berlin	Weigel. E. J. II. 85. 91. u. E. J. II. 88. 91.
№		See oder Moor? Acker, Haide, Wald? Offene Ansiedelung, Höhle, Pfahlbau? Befestigung?	Dolmen, Ganggrab, Riesenbett? Stein oder Erdhügel? Flachgrab?	Leichenbeisetzung? (hockend od. gestreckt od. Schädelgrab?) Partielle oder totale Verbrennung? Mit Beigabe von Thierknochen?	Halle	

Summe der Funde:	a. Seen:	Mooren:	Acker:	Haide:	Wald:	Ansiedelngn.:	Höhln.:	Pfahlbtn.:
	Befstg.:	Dolmen etc.	Hügelgr.:	Flachgr.:	Skeletgr.:	Gr. m. p. Vbr.	tot. V.:	Unbest.:

Total-Summe d. Funde:	a. Seen:	Mooren:	Acker:	Haide:	Wald:	Ansiedelngn.:	Höhln.:	Pfahlbtn.:
	Befstg.:	Dolmen etc.	Hügelgr.:	Flachgr.:	Skeletgr.:	Gr. m. p. Vbr.	tot. V.:	Unbest.:

1. Nummer.	2. Fundort.	3. Zeichnung.	4. Gegenstand, dessen Art, Form, Ornament und Erhaltungs-Zustand.	5. Maasse.	6. Material u. Farbe.
Laufende No. **1017.** Acten-No. Inventar-No. Frühere No.	Ort: Kosilenzien. Kreis: Liebenwerda. Regierungsbezirk: Merseburg. Land:		Thonscherben verschiedener Art, meist von grossen dickwandigen Gefässen aus der vorrömischen Metallzeit.	Hhe.: Lge.: gr. Br.: kl. Br.: o. Dm. m. Dm. u. Dm. gr. Uf.	Gestein: (Flint:) Metall: Thon: Glas: Org. Subst.:
Laufende No. **1018.** Acten-No. Inventar-No. Frühere No.	Ort: Kosilenzien. Kreis: Regierungsbezirk: Land:		Klopfstein, Bruchstück eines Schleifsteins von Sandstein mit Rille, Bruchstück eines Wirtels, an den Kanten eingekerbt.	Hhe.: Lge.: gr. Br.: kl. Br.: o. Dm. m. Dm. u. Dm. gr. Uf.	Gestein: (Flint:) Metall: Thon: Glas: Org. Subst.:
Laufende No. **1019.** Acten-No. Inventar-No. Frühere No.	Ort: Kosilenzien. Kreis: Regierungsbezirk: Land:		Urne aus braunem Thon ohne Henkel, mit kleinen runden Eindrücken verziert.	Hhe.: 20 ?. Lge.: gr. Br.: 23.5. kl. Br.: o. Dm. 17.6. m. Dm. u. Dm. gr. Uf.	Gestein: (Flint:) Metall: Thon: braun. Glas: Org. Subst.:
Laufende No. **1020.** Acten-No. Inventar-No. Frühere No.	Ort: Kosilenzien. Kreis: Regierungsbezirk: Land:		Kleiner einfacher Ring von Bronze, offen.	Hhe.: Lge.: gr. Br.: kl. Br.: o. Dm. 1.2 m. Dm. u. Dm. gr. Uf.	Gestein: (Flint:) Metall: Bronze. Thon: Glas: Org. Subst.:
Laufende No. **1021.** Acten-No. Inventar-No. Frühere No.	Ort: Kosilenzien. Kreis: Regierungsbezirk: Land:	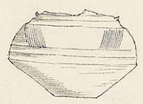	Urne aus gelbbraunem Th. Rand und Henkel fehlen, mit Facetten und feinen Furchen verziert.	Hhe.: 15. Lge.: gr. Br.: 22.5 kl. Br.: o. Dm. m. Dm. u. Dm. gr. Uf.	Gestein: (Flint:) Metall: Thon: gelbbraun. Glas: Org. Subst.:
Laufende No. **1022.** Acten-No. Inventar-No. Frühere No.	Ort: Kosilenzien Kreis: Regierungsbezirk: Land:		Kleine flache, einfache, henkellose Schale, gelbbraun, der Boden in alter Zeit durchbohrt.	Hhe.: 7.8. Lge.: gr. Br.: 12. kl. Br.: o. Dm. m. Dm. u. Dm. gr. Uf.	Gestein: (Flint:) Metall: Thon: gelbbraun. Glas: Org. Subst.:
Laufende No. **1023.** Acten-No. Inventar-No. Frühere No.	Ort: Kosilenzien. Kreis: Regierungsbezirk: Land:		Einfache kleine flache Schale, gelbbraun.	Hhe.: 7.8. Lge.: gr. Br.: 12.8. kl. Br.: o. Dm. m. Dm. u. Dm. gr. Uf.	Gestein: (Flint:) Metall: Thon: gelbbraun. Glas: Org. Subst.:

Summe d. Gegenst.:	a. Stein:	(Flint:	) Bronze:	Eisen:	Br. u. E.:	Gold:	Silber:	Elktr.:
	Thon:	Glas:	Bernst.:	Holz:	Horn:	Knochen:	Elfenbn.:	Muschln.:

Total-Summe d. Gegenst.:	a. Stein:	(Flint:	) Bronze:	Eisen:	Br. u. E.:	Gold:	Silber:	Elktr.:
	Thon:	Glas:	Bernst.:	Holz:	Horn:	Knochen:	Elfenbn.:	Muschln.:

7. Etikett-Nummer.	8. Zubehörige Funde.	9. Art der Fundstätte.		10. Bestattungsart.	11. Bemerkungen.	12. Vorbesitzer Jahr und Art der Erwerbung.
№		See oder Moor? Acker, Haide, Wald? Offene Ansiedelung, Höhle, Pfahlbau? Befestigung?	Dolmen, Ganggrab, Riesenbett? Stein oder Erdhügel? Flachgrab?	Leichenbeisetzung? (hockend od. gestreckt od. Schädelgrab?) Partielle oder totale Verbrennung? Mit Beigabe von Thierknochen?	Halle	Zeigel.
№		See oder Moor? Acker, Haide, Wald? Offene Ansiedelung, Höhle, Pfahlbau? Befestigung?	Dolmen, Ganggrab, Riesenbett? Stein oder Erdhügel? Flachgrab?	Leichenbeisetzung? (hockend od. gestreckt od. Schädelgrab?) Partielle oder totale Verbrennung? Mit Beigabe von Thierknochen?	Halle	
№		See oder Moor? Acker, Haide, Wald? Offene Ansiedelung, Höhle, Pfahlbau? Befestigung?	Dolmen, Ganggrab, Riesenbett? Stein oder Erdhügel? Flachgrab?	Leichenbeisetzung? (hockend od. gestreckt od. Schädelgrab?) Partielle oder totale Verbrennung? Mit Beigabe von Thierknochen?	Halle	1879 Worl.
№		See oder Moor? Acker, Haide, Wald? Offene Ansiedelung, Höhle, Pfahlbau? Befestigung?	Dolmen, Ganggrab, Riesenbett? Stein oder Erdhügel? Flachgrab?	Leichenbeisetzung? (hockend od. gestreckt od. Schädelgrab?) Partielle oder totale Verbrennung? Mit Beigabe von Thierknochen?	Halle	
№		See oder Moor? Acker, Haide, Wald? Offene Ansiedelung, Höhle, Pfahlbau? Befestigung?	Dolmen, Ganggrab, Riesenbett? Stein oder Erdhügel? Flachgrab?	Leichenbeisetzung? (hockend od. gestreckt od. Schädelgrab?) Partielle oder totale Verbrennung? Mit Beigabe von Thierknochen?	Halle	1878 Worl.
№		See oder Moor? Acker, Haide, Wald? Offene Ansiedelung, Höhle, Pfahlbau? Befestigung?	Dolmen, Ganggrab, Riesenbett? Stein oder Erdhügel? Flachgrab?	Leichenbeisetzung? (hockend od. gestreckt od. Schädelgrab?) Partielle oder totale Verbrennung? Mit Beigabe von Thierknochen?	Halle	
№		See oder Moor? Acker, Haide, Wald? Offene Ansiedelung, Höhle, Pfahlbau? Befestigung?	Dolmen, Ganggrab, Riesenbett? Stein oder Erdhügel? Flachgrab?	Leichenbeisetzung? (hockend od. gestreckt od. Schädelgrab?) Partielle oder totale Verbrennung? Mit Beigabe von Thierknochen?	Halle	

Summe der Funde:	a. Seen:	Mooren:	Acker:	Haide:	Wald:	Ansiedelngn.:	Höhln.:	Pfahlbtn.:
	Befstg.:	Dolmen etc.	Hügelgr.:	Flachgr.:	Skeletgr.:	Gr. m. p. Vbr.	tot. V.:	Unbest.:

Total-Summe d. Funde:	a. Seen:	Mooren:	Acker:	Haide:	Wald:	Ansiedelngn.:	Höhln.:	Pfahlbtn.:
	Befstg.:	Dolmen etc.	Hügelgr.:	Flachgr.:	Skeletgr.:	Gr. m. p. Vbr.	tot. V.:	Unbest.:

1. Nummer.	2. Fundort.	3. Zeichnung.	4. Gegenstand, dessen Art, Form, Ornament und Erhaltungs-Zustand.	5. Maasse.	6. Material u. Farbe.
Laufende No. **1024.** Acten-No. Inventar-No. Frühere No.	Ort: Kosilenzien. Kreis: Liebenwerda. Regierungsbezirk: Merseburg. Land:		Kinderklapper aus gelbbraunem Thon mit Triangulär-Verzierung, oben defect.	Hhe.: 4,5. Lge.: gr. Br.: 6,7. kl. Br.: o. Dm. m. Dm. u. Dm. gr. Uf.	Gestein: (Flint:) Metall: Thon: gelbbraun. Glas: Org. Subst.:
Laufende No. **1025.** Acten-No. **560.91.** Inventar-No. **I. 84.91.** Frühere No.	Ort: Kosilenzien. Kreis: Regierungsbezirk: Land:		Urne aus graubraunem Thon, an der Ausbauchung vertikale Furchen, der Henkel abgebrochen.	Hhe.: 12,8 Lge.: gr. Br.: 22,8, kl. Br.: 2, o. Dm. 18,2 m. Dm. u. Dm. gr. Uf.	Gestein: (Flint:) Metall: Thon: graubraun. Glas: Org. Subst.:
Laufende No. **1026.** Acten-No. Inventar-No. Frühere No.	Ort: Kosilenzien. Kreis: Regierungsbezirk: Land:		Zweihenkliges Gefäss, grau, mit horizontalen Furchen u. Facetten.	Hhe.: 10,2. Lge.: gr. Br.: 15,9. kl. Br.: 5,8. o. Dm. 11,9 m. Dm. u. Dm. gr. Uf.	Gestein: (Flint:) Metall: Thon: grau. Glas: Org. Subst.:
Laufende No. **1027.** Acten-No. **561.91** Inventar-No. **I. 83.91.** Frühere No.	Ort: Köbeln. Kreis: Liebenwerda. Regierungsbezirk: Land:		Bruchstück einer durchbohrten Axt aus grauem Schiefer.	Hhe.: Lge.: 9,7. gr. Br.: 5,8. kl. Br.: o. Dm. m. Dm. u. Dm. gr. Uf.	Gestein: (Flint:) Metall: Thon: Glas: Org. Subst.:
Laufende No. **1028.** Acten-No. **641.91.** Inventar-No. **I. 93.91.** Frühere No.	Ort: Köbeln. Kreis: Regierungsbezirk: Land:		Beil aus grauem Schiefer, meist abgeschliffen, die Schneide defect der abgenutzt.	Hhe.: Lge.: 11,8 gr. Br.: 4,9 kl. Br.: o. Dm. m. Dm. u. Dm. gr. Uf.	Gestein: (Flint:) Metall: Thon: Glas: Org. Subst.:
Laufende No. **1029.** Acten-No. **640.91.** Inventar-No. **I. 95.91.** Frühere No.	Ort: Sallien. Kreis: Wittenberg. Regierungsbezirk: Merseburg. Land:		Zwei Bruchstücke eines Armringes von Bronze, gedreht.	Hhe.: Lge.: gr. Br.: kl. Br.: o. Dm. m. Dm. u. Dm. gr. Uf.	Gestein: (Flint:) Metall: Bronze. Thon: Glas: Org. Subst.:
Laufende No. **1030.** Acten-No. **755. 90.** Inventar-No. **II. 103-109. 90.** Frühere No.	Ort: Lahna. Kreis: Wittenberg. Regierungsbezirk: Land:	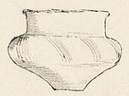	Urne aus grauem Thon, sehr regelmässig gearbeitet, über der Ausbauchung Systeme von schrägen Furchen, oben etwas defect.	Hhe.: 31, Lge.: gr. Br.: 30, kl. Br.: o. Dm. m. Dm. u. Dm. gr. Uf.	Gestein: (Flint:) Metall: Thon: grau. Glas: Org. Subst.:

Summe d. Gegenst.:	a. Stein:	(Flint:	) Bronze:	Eisen:	Br. u. E.:	Gold:	Silber:	Elktr.:
	Thon:	Glas:	Bernst.:	Holz:	Horn:	Knochen:	Elfenbn.:	Muschln.:

Total-Summe d. Gegenst.:	a. Stein:	(Flint:	) Bronze:	Eisen:	Br. u. E.:	Gold:	Silber:	Elktr.:
	Thon:	Glas:	Bernst.:	Holz:	Horn:	Knochen:	Elfenbn.:	Muschln.:

7. Etikett-Nummer.	8. Zubehörige Funde.	9. Art der Fundstätte.		10. Bestattungsart.	11. Bemerkungen.	12. Vorbesitzer Jahr und Art der Erwerbung.
№		See oder Moor? Acker, Haide, Wald? Offene Ansiedelung, Höhle, Pfahlbau? Befestigung?	Dolmen, Ganggrab, Riesenbett? Stein oder Erdhügel? Flachgrab?	Leichenbeisetzung? (hockend od. gestreckt od. Schädelgrab?) Partielle oder totale Verbrennung? Mit Beigabe von Thierknochen?	Kirchh. Halle	Weigel.
№		See oder Moor? Acker, Haide, Wald? Offene Ansiedelung, Höhle, Pfahlbau? Befestigung?	Dolmen, Ganggrab, Riesenbett? Stein oder Erdhügel? Flachgrab?	Leichenbeisetzung? (hockend od. gestreckt od. Schädelgrab?) Partielle oder totale Verbrennung? Mit Beigabe von Thierknochen?	Halle	Kr. Gutsbesitzer Gustav Seligmann in Köbeln. E. d. II. 88.91.
№		See oder Moor? Acker, Haide, Wald? Offene Ansiedelung, Höhle, Pfahlbau? Befestigung?	Dolmen, Ganggrab, Riesenbett? Stein oder Erdhügel? Flachgrab?	Leichenbeisetzung? (hockend od. gestreckt od. Schädelgrab?) Partielle oder totale Verbrennung? Mit Beigabe von Thierknochen?	Halle	
№		See oder Moor? Acker, Haide, Wald? Offene Ansiedelung, Höhle, Pfahlbau? Befestigung?	Dolmen, Ganggrab, Riesenbett? Stein oder Erdhügel? Flachgrab?	Leichenbeisetzung? (hockend od. gestreckt od. Schädelgrab?) Partielle oder totale Verbrennung? Mit Beigabe von Thierknochen?	Halle	Kr. Gutsbesitzer Louis Seligmann Köbeln. E. d. II. 85. 91.
№		See oder Moor? Acker, Haide, Wald? Offene Ansiedelung, Höhle, Pfahlbau? Befestigung?	Dolmen, Ganggrab, Riesenbett? Stein oder Erdhügel? Flachgrab?	Leichenbeisetzung? (hockend od. gestreckt od. Schädelgrab?) Partielle oder totale Verbrennung? Mit Beigabe von Thierknochen?	Halle 1963 vorh.,	Kr. Gutsbesitzer Gust. Seligmann Köbeln. Geschenk. E. d. II. 102.91.
№		See oder Moor? Acker, Haide, Wald? Offene Ansiedelung, Höhle, Pfahlbau? Befestigung?	Dolmen, Ganggrab, Riesenbett? Stein oder Erdhügel? Flachgrab?	Leichenbeisetzung? (hockend od. gestreckt od. Schädelgrab?) Partielle oder totale Verbrennung? Mit Beigabe von Thierknochen?	Halle	Kr. Tippenau in Berlin. Geschenk. E. d. II. 100.91. 1963 vorh. Inv. 1915
№		See oder Moor? Acker, Haide, Wald? Offene Ansiedelung, Höhle, Pfahlbau? Befestigung?	Dolmen, Ganggrab, Riesenbett? Stein oder Erdhügel? Flachgrab?	Leichenbeisetzung? (hockend od. gestreckt od. Schädelgrab?) Partielle oder totale Verbrennung? Mit Beigabe von Thierknochen?	1977 vol. Halle	Von der anthropologischen Gesellschaft vertragsmässig überwiesen. E. d. II. 102 90.

Summe der Funde:	a. Seen:	Mooren:	Acker:	Haide:	Wald:	Ansiedelngn.:	Höhln.:	Pfahlbtn.:
	Befstg.:	Dolmen etc.	Hügelgr.:	Flachgr.:	Skeletgr.:	Gr. m. p. Vbr.	tot. V.:	Unbest.:

Total-Summe d. Funde:	a. Seen:	Mooren:	Acker:	Haide:	Wald:	Ansiedelngn.:	Höhln.:	Pfahlbtn.:
	Befstg.:	Dolmen etc.	Hügelgr.:	Flachgr.:	Skeletgr.:	Gr. m. p. Vbr.	tot. V.:	Unbest.:

1. Nummer.	2. Fundort.	3. Zeichnung.	4. Gegenstand, dessen Art, Form, Ornament und Erhaltungs-Zustand.	5. Maasse.	6. Material u. Farbe.
Laufende No. **1031.** Acten-No. Inventar-No. Frühere No.	Ort: Klein-Rössen. Kreis: Schweinitz. Regierungsbezirk: Merseburg. Land:		Zweihenklige Urne, braun, mit flachen Furchen und kleinen runden Vertiefungen.	Hhe.: 22,2. Lge.: gr. Br.: 22,5. kl. Br.: o. Dm. 12,6. m. Dm. u. Dm. gr. Uf.	Gestein: (Flint:) Metall: Thon: braun. Glas: Org. Subst.:
Laufende No. **1032.** Acten-No. Inventar-No. Frühere No.	Ort: Klein-Rössen. Kreis: Regierungsbezirk: Land:		Flache Schale, braun, etwas defect, der Henkel abgebrochen.	Hhe.: 5,1 Lge.: gr. Br.: 14,8. kl. Br.: o. Dm. m. Dm. u. Dm. gr. Uf.	Gestein: (Flint:) Metall: Thon: braun. Glas: Org. Subst.:
Laufende No. **1033.** Acten-No. Inventar-No. Frühere No.	Ort: Schönebeck. Kreis: Kalbe. Regierungsbezirk: Magdeburg. Land:		Einhenkliges Gefäss aus gelblichem Thon.	Hhe.: 8,7. Lge.: gr. Br.: 12,3. kl. Br.: 5,5. o. Dm. 10. m. Dm. u. Dm. gr. Uf.	Gestein: (Flint:) Metall: Thon: gelblich. Glas: Org. Subst.:
Laufende No. **1034.** Acten-No. Inventar-No. Frühere No. 166.	Ort: Oppin ~~Ober-Röblingen~~ Kreis: Saalkr. ~~Mansf. Seek.~~ Regierungsbezirk: Merseburg. Land:		Beil aus dunkelgrauem Schiefer, ziemlich gut abgeschliffen.	Hhe.: Lge.: 9. gr. Br.: 4,8. kl. Br.: o. Dm. m. Dm. u. Dm. gr. Uf.	Gestein: (Flint:) Metall: Thon: Glas: Org. Subst.:
Laufende No. **1035.** Acten-No. Inventar-No. Frühere No. 166	Ort: Ober-Röblingen. Kreis: Regierungsbezirk: Land:		Beil aus grauem Feuerstein, nach der Schneide zu gut poliert.	Hhe.: Lge.: 14,4. gr. Br.: 6,2. kl. Br.: o. Dm. m. Dm. u. Dm. gr. Uf.	Gestein: (Flint: grau.) Metall: Thon: Glas: Org. Subst.:
Laufende No. **1036.** Acten-No. Inventar-No. Frühere No. (167?)	Ort: Ober-Röblingen. Kreis: Regierungsbezirk: Land:		Urne aus braunem Thon, an der Ausbauchung schräge breite Furchen.	Hhe.: 11,4 Lge.: gr. Br.: 21. kl. Br.: 2. o. Dm. 17,5. m. Dm. u. Dm. gr. Uf.	Gestein: (Flint:) Metall: Thon: braun. Glas: Org. Subst.:
Laufende No. **1037.** Acten-No. Inventar-No. Frühere No. (167?)	Ort: Ober-Röblingen. Kreis: Regierungsbezirk: Land:		Kleines flaches Gefäss, braun, mit schmalen horizontal eingeritzten Linien und breiten vertikalen Furchen verziert.	Hhe.: 7,8. Lge.: gr. Br.: 14,5. kl. Br.: 6,4. o. Dm. 19,6. m. Dm. u. Dm. gr. Uf.	Gestein: (Flint:) Metall: Thon: braun. Glas: Org. Subst.:

Summe d. Gegenst.:	a. Stein:	(Flint:	) Bronze:	Eisen:	Br. u. E.:	Gold:	Silber:	Elktr.:
	Thon:	Glas:	Bernst.:	Holz:	Horn:	Knochen:	Elfenbn.:	Muschln.:
Total-Summe d. Gegenst.:	a. Stein:	(Flint:	) Bronze:	Eisen:	Br. u. E.:	Gold:	Silber:	Elktr.:
	Thon:	Glas:	Bernst.:	Holz:	Horn:	Knochen:	Elfenbn.:	Muschln.:

7. Etikett-Nummer.	8. Zubehörige Funde.	9. Art der Fundstätte.		10. Bestattungsart.	11. Bemerkungen.	12. Vorbesitzer Jahr und Art der Erwerbung.
№		See oder Moor? Acker, Haide, Wald? Offene Ansiedelung, Höhle, Pfahlbau? Befestigung?	Dolmen, Ganggrab, Riesenbett? Stein oder Erdhügel? Flachgrab?	Leichenbeisetzung? (hockend od. gestreckt od. Schädelgrab?) Partielle oder totale Verbrennung? Mit Beigabe von Thierknochen?	Kustos Halle	Anthropologische Gesellschaft. 1963 vorh.
№		See oder Moor? Acker, Haide, Wald? Offene Ansiedelung, Höhle, Pfahlbau? Befestigung?	Dolmen, Ganggrab, Riesenbett? Stein oder Erdhügel? Flachgrab?	Leichenbeisetzung? (hockend od. gestreckt od. Schädelgrab?) Partielle oder totale Verbrennung? Mit Beigabe von Thierknochen?	Halle	
№		See oder Moor? Acker, Haide, Wald? Offene Ansiedelung, Höhle, Pfahlbau? Befestigung?	Dolmen, Ganggrab, Riesenbett? Stein oder Erdhügel? Flachgrab?	Leichenbeisetzung? (hockend od. gestreckt od. Schädelgrab?) Partielle oder totale Verbrennung? Mit Beigabe von Thierknochen?		1963 vorh.
№		See oder Moor? Acker, Haide, Wald? Offene Ansiedelung, Höhle, Pfahlbau? Befestigung?	Dolmen, Ganggrab, Riesenbett? Stein oder Erdhügel? Flachgrab?	Leichenbeisetzung? (hockend od. gestreckt od. Schädelgrab?) Partielle oder totale Verbrennung? Mit Beigabe von Thierknochen?	Nach Mansf. Seek. auch Gef. 1877 S. 24, 240, 438 ergeben sich für Ig 1034-1046 einige Abänderungen d. Fundorte. Kustos Halle	
№	Ig 1042	See oder Moor? Acker, Haide, Wald? Offene Ansiedelung, Höhle, Pfahlbau? Befestigung?	Dolmen, Ganggrab, Riesenbett? Stein oder Erdhügel? Flachgrab?	Leichenbeisetzung? (hockend od. gestreckt od. Schädelgrab?) Partielle oder totale Verbrennung? Mit Beigabe von Thierknochen?	Tagebau Ottilie b. Löbnitz. Kustos Halle	1963 vorh.
№	Ig 1036, 1037, 1041, 1043-46. (1. auch Ig 170, 171, 1038, 1039.)	See oder Moor? Acker, Haide, Wald? Offene Ansiedelung, Höhle, Pfahlbau? Befestigung?	Dolmen, Ganggrab, Riesenbett? Stein oder Erdhügel? Flachgrab?	Leichenbeisetzung? (hockend od. gestreckt od. Schädelgrab?) Partielle oder totale Verbrennung? Mit Beigabe von Thierknochen?	vgl. Zeitschr. f. Ethn. 1877. Ig 1036, 1037, 1041, 1043-46 aus einem Skelettgrab mit einem Pferd, in dessen Kopf 2 Pfeilspitzen lagen. Kustos Halle	
№	Ig 1036.	See oder Moor? Acker, Haide, Wald? Offene Ansiedelung, Höhle, Pfahlbau? Befestigung?	Dolmen, Ganggrab, Riesenbett? Stein oder Erdhügel? Flachgrab?	Leichenbeisetzung? (hockend od. gestreckt od. Schädelgrab?) Partielle oder totale Verbrennung? Mit Beigabe von Thierknochen?	Grab nur mit einer Steinplatte bedeckt. (Skelettgräberfeld im Tagebau Ottilie der Braunkohlengrube Ottilie Kuppersummer auf der Feldmark am Ufer der Salzigen Aue.) Kustos Halle	

Summe der Funde:	a. Seen:	Mooren:	Acker:	Haide:	Wald:	Ansiedelngn.:	Höhln.:	Pfahlbtn.:
	Befstg.:	Dolmen etc.	Hügelgr.:	Flachgr.:	Skeletgr.:	Gr. m. p. Vbr.	tot. V.:	Unbest.:
Total-Summe d. Funde:	a. Seen:	Mooren:	Acker:	Haide:	Wald:	Ansiedelngn.:	Höhln.:	Pfahlbtn.:
	Befstg.:	Dolmen etc.	Hügelgr.:	Flachgr.:	Skeletgr.:	Gr. m. p. Vbr.	tot. V.:	Unbest.:

1. Nummer.	2. Fundort.	3. Zeichnung.	4. Gegenstand, dessen Art, Form, Ornament und Erhaltungs-Zustand.	5. Maasse.	6. Material u. Farbe.
Laufende No. **1038.** Acten-No. Inventar-No. Frühere No. 5.	Ort: Ober-Röblingen. Kreis: Mansfeld. Seekr. Regierungsbezirk: Merseburg. Land:		Einhenklige Kanne mit Ausgusstülle aus grauem, hartgebranntem Thon, oben etwas ergänzt.	Hhe.: 19,4. Lge.: gr. Br.: 16. kl. Br.: 7. o. Dm. 6,5. m. Dm. u. Dm. gr. Uf.	Gestein: (Flint:) Metall: Thon: grau. Glas: Org. Subst.:
Laufende No. **1039.** Acten-No. Inventar-No. Frühere No. 5.	Ort: Ober-Röblingen. Kreis: Regierungsbezirk: Land:		Einhenklige Kanne aus grauem, hartgebranntem Thon, oben defect.	Hhe.: 19,8. Lge.: gr. Br.: 14,3. kl. Br.: o. Dm. m. Dm. u. Dm. 7,5. gr. Uf.	Gestein: (Flint:) Metall: Thon: grau. Glas: Org. Subst.:
Laufende No. **1040.** Acten-No. Inventar-No. Frühere No. (166?)	Ort: Stedten ~~Ober-Röblingen.~~ Kreis: Mansf. Seekr. Regierungsbezirk: Land:		Einhenkliges tassenförmiges Gefäss, braun.	Hhe.: 9,7. Lge.: gr. Br.: 14,7. kl. Br.: o. Dm. 11,5. m. Dm. u. Dm. 5,1 gr. Uf.	Gestein: (Flint:) Metall: Thon: braun. Glas: Org. Subst.:
Laufende No. **1041.** Acten-No. Inventar-No. Frühere No. (167?)	Ort: Ober-Röblingen. Kreis: Mansf. Seekr. Regierungsbezirk: Land:		Kleines einfaches Gefäss, rundlich braun, ohne Henkel.	Hhe.: 8,7. Lge.: gr. Br.: 12. kl. Br.: o. Dm. 8,8 m. Dm. u. Dm. 8,8 gr. Uf.	Gestein: (Flint:) Metall: Thon: braun. Glas: Org. Subst.:
Laufende No. **1042.** Acten-No. Inventar-No. Frühere No. 166.	Ort: Ober-Röblingen. Kreis: Regierungsbezirk: Land:		Kleines ziemlich stark ausgebauchtes Gefäss braun, oben defect, etwas schief.	Hhe.: 8. Lge.: gr. Br.: 10,2. kl. Br.: o. Dm. m. Dm. u. Dm. gr. Uf.	Gestein: (Flint:) Metall: Thon: braun, Glas: Org. Subst.:
Laufende No. **1043.** Acten-No. Inventar-No. Frühere No. 167	Ort: Ober-Röblingen. Kreis: Regierungsbezirk: Land:	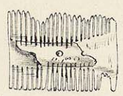	Doppelkamm von Knochen mit Bronze-Nieten, ziemlich defect.	Hhe.: Lge.: 6,2 gr. Br.: kl. Br.: o. Dm. m. Dm. u. Dm. gr. Uf.	Gestein: (Flint:) Metall: Thon: Glas: Org. Subst.: Knochen.
Laufende No. **1044.** Acten-No. Inventar-No. Frühere No. 167.	Ort: Ober-Röblingen. Kreis: Regierungsbezirk: Land:		Bruchstück von einer Schnalle, 2 kleine Ringe u. Bruchstück eines Armringes von Bronze.	Hhe.: Lge.: gr. Br.: kl. Br.: o. Dm. m. Dm. u. Dm. gr. Uf.	Gestein: (Flint:) Metall: Thon: Glas: Org. Subst.:

Summe d. Gegenst.:	a. Stein:	(Flint:	) Bronze:	Eisen:	Br. u. E.:	Gold:	Silber:	Elktr.:
	Thon:	Glas:	Bernst.:	Holz:	Horn:	Knochen:	Elfenbn.:	Muschln.:

Total-Summe d. Gegenst.:	a. Stein:	(Flint:	) Bronze:	Eisen:	Br. u. E.:	Gold:	Silber:	Elktr.:
	Thon:	Glas:	Bernst.:	Holz:	Horn:	Knochen:	Elfenbn.:	Muschln.:

7. Etikett-Nummer.	8. Zubehörige Funde.	9. Art der Fundstätte.		10. Bestattungsart.	11. Bemerkungen.	12. Vorbesitzer Jahr und Art der Erwerbung.
№		See oder Moor? Acker, Haide, Wald? Offene Ansiedelung, Höhle, Pfahlbau? Befestigung?	Dolmen, Ganggrab, Riesenbett? Stein oder Erdhügel? Flachgrab?	Leichenbeisetzung? (hockend od. gestreckt od. Schädelgrab?) Partielle oder totale Verbrennung? Mit Beigabe von Thierknochen?	~~Nachforschung~~ Von demselben Gräberfelde wie 1036. Kerchi Halle	Anthrop. Gesellschaft. West-Berlin
№		See oder Moor? Acker, Haide, Wald? Offene Ansiedelung, Höhle, Pfahlbau? Befestigung?	Dolmen, Ganggrab, Riesenbett? Stein oder Erdhügel? Flachgrab?	Leichenbeisetzung? (hockend od. gestreckt od. Schädelgrab?) Partielle oder totale Verbrennung? Mit Beigabe von Thierknochen?	Vgl. Kerchi Halle	1875 vorh.
№		See oder Moor? Acker, Haide, Wald? Offene Ansiedelung, Höhle, Pfahlbau? Befestigung?	Dolmen, Ganggrab, Riesenbett? Stein oder Erdhügel? Flachgrab?	Leichenbeisetzung? (hockend od. gestreckt od. Schädelgrab?) Partielle oder totale Verbrennung? Mit Beigabe von Thierknochen?	1–1,3 m tief unter der Oberfläche bei der Abraumarbeit in der braunkohlenführenden Muldthon-Lagerung. Kerchi Halle	
№	1. 1036.	See oder Moor? Acker, Haide, Wald? Offene Ansiedelung, Höhle, Pfahlbau? Befestigung?	Dolmen, Ganggrab, Riesenbett? Stein oder Erdhügel? Flachgrab?	Leichenbeisetzung? (hockend od. gestreckt od. Schädelgrab?) Partielle oder totale Verbrennung? Mit Beigabe von Thierknochen?	Kerchi Halle	1869 vorh.
№	1. 1035.	See oder Moor? Acker, Haide, Wald? Offene Ansiedelung, Höhle, Pfahlbau? Befestigung?	Dolmen, Ganggrab, Riesenbett? Stein oder Erdhügel? Flachgrab?	Leichenbeisetzung? (hockend od. gestreckt od. Schädelgrab?) Partielle oder totale Verbrennung? Mit Beigabe von Thierknochen?	Zugleich Fundstelle der braunkohlenführenden Ablagerung. Kerchi Halle	
№	1. 1036.	See oder Moor? Acker, Haide, Wald? Offene Ansiedelung, Höhle, Pfahlbau? Befestigung?	Dolmen, Ganggrab, Riesenbett? Stein oder Erdhügel? Flachgrab?	Leichenbeisetzung? (hockend od. gestreckt od. Schädelgrab?) Partielle oder totale Verbrennung? Mit Beigabe von Thierknochen?	Kerchi Halle	1963 vorh. Inv. 1875
№	1. 1036.	See oder Moor? Acker, Haide, Wald? Offene Ansiedelung, Höhle, Pfahlbau? Befestigung?	Dolmen, Ganggrab, Riesenbett? Stein oder Erdhügel? Flachgrab?	Leichenbeisetzung? (hockend od. gestreckt od. Schädelgrab?) Partielle oder totale Verbrennung? Mit Beigabe von Thierknochen?	Kerchi Halle	1964 vorh. Inv. 1875

Summe der Funde:	a. Seen:	Mooren:	Acker:	Haide:	Wald:	Ansiedelngn.:	Höhln.:	Pfahlbtn.:
	Befstg.:	Dolmen etc.	Hügelgr.:	Flachgr.:	Skeletgr.:	Gr. m. p. Vbr.	tot. V.:	Unbest.:

Total-Summe d. Funde:	a. Seen:	Mooren:	Acker:	Haide:	Wald:	Ansiedelngn.:	Höhln.:	Pfahlbtn.:
	Befstg.:	Dolmen etc.	Hügelgr.:	Flachgr.:	Skeletgr.:	Gr. m. p. Vbr.	tot. V.:	Unbest.:

1. Nummer.	2. Fundort.	3. Zeichnung.	4. Gegenstand, dessen Art, Form, Ornament und Erhaltungs-Zustand.	5. Maasse.	6. Material u. Farbe.
Laufende No. **1045.** Acten-No. Inventar-No. Frühere No. 167	Ort: Ober-Röblingen. Kreis: Mansfeld Seekr. Regierungsbezirk: Merseburg. Land:		Pincette von Bronze.	Hhe.: Lge.: 5,8. gr. Br.: kl. Br.: o. Dm. m. Dm. u. Dm. gr. Uf.	Gestein: (Flint:) Metall: Bronze. Thon: Glas: Org. Subst.:
Laufende No. **1046.** Acten-No. Inventar-No. Frühere No. 5.	Ort: Ober-Röblingen. Kreis: Regierungsbezirk: Land:		Tierstück von Bronze.	Hhe.: Lge.: 8,8. gr. Br.: kl. Br.: o. Dm. m. Dm. u. Dm. gr. Uf.	Gestein: (Flint:) Metall: Bronze. Thon: Glas: Org. Subst.:
Laufende No. **1047.** Acten-No. Inventar-No. Frühere No.	Ort: Letzlingen. Kreis: Gardelegen. Regierungsbezirk: Magdeburg. Land:	 Nr. 9a.	Vier silberne einseitig geprägte Bracteaten mit der primitiven Figur eines geharnischten Ritters in Kettenpanzer, mit Lanze u. Schild. einer sehr defect.	Hhe.: Lge.: gr. Br.: kl. Br.: o. Dm. m. Dm. u. Dm. gr. Uf.	Gestein: (Flint:) Metall: Silber Thon: Glas: Org. Subst.:
Laufende No. **1048.** Acten-No. Inventar-No. Frühere No.	Ort: Tangermünde. Kreis: Stendal. Regierungsbezirk: Magdeburg. Land:		Oberer Teil einer eisernen Nadel mit Bronzekopf.	Hhe.: Lge.: 5,6. gr. Br.: kl. Br.: o. Dm. m. Dm. u. Dm. gr. Uf.	Gestein: (Flint:) Metall: Eisen. Bronze. Thon: Glas: Org. Subst.:
Laufende No. **1049.** Acten-No. **988.90.** Inventar-No. **II. 20.91.** Frühere No.	Ort: Kirchheim. Kreis: Erfurt. Regierungsbezirk: Erfurt. Land:		Beil aus grauem Schiefer, sehr massiv.	Hhe.: Lge.: 12. gr. Br.: 7,8. kl. Br.: o. Dm. m. Dm. u. Dm. gr. Uf.	Gestein: Schiefer. (Flint:) Metall: Thon: Glas: Org. Subst.:
Laufende No. **1050.** Acten-No. Inventar-No. Frühere No.	Ort: Kirchheim. Kreis: Regierungsbezirk: Land:		Hacke oder Meissel aus grauem Schiefer.	Hhe.: Lge.: 8,4 gr. Br.: 3,4. kl. Br.: o. Dm. m. Dm. u. Dm. gr. Uf.	Gestein: Schiefer. (Flint:) Metall: Thon: Glas: Org. Subst.:
Laufende No. **1051.** Acten-No. Inventar-No. Frühere No.	Ort: Kirchheim. Kreis: Regierungsbezirk: Land:	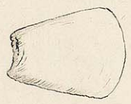	Kleines Beil aus grauem Schiefer mit breiter gerundeter Schneide.	Hhe.: Lge.: 7. gr. Br.: 5,7. kl. Br.: o. Dm. m. Dm. u. Dm. gr. Uf.	Gestein: Sch. (Flint:) Metall: Thon: Glas: Org. Subst.:

Summe d. Gegenst.:								
a. Stein:	(Flint:	) Bronze:	Eisen:	Br. u. E.:	Gold:	Silber:	Elktr.:	
Thon:	Glas:	Bernst.:	Holz:	Horn:	Knochen:	Elfenbn.:	Muschln.:	

Total-Summe d. Gegenst.:								
a. Stein:	(Flint:	) Bronze:	Eisen:	Br. u. E.:		Silber:	Elktr.:	
Thon:	Glas:	Bernst.:	Holz:	Horn:	Knochen:	Elfenbn.:	Muschln.:	

7. Etikett-Nummer.	8. Zubehörige Funde.	9. Art der Fundstätte.		10. Bestattungsart.	11. Bemerkungen.	12. Vorbesitzer Jahr und Art der Erwerbung.
№	1. 1036.	See oder Moor? Acker, Haide, Wald? Offene Ansiedelung, Höhle, Pfahlbau? Befestigung?	Dolmen, Ganggrab, Riesenbett? Stein oder Erdhügel? Flachgrab?	Leichenbeisetzung? (hockend od. gestreckt od. Schädelgrab?) Partielle oder totale Verbrennung? Mit Beigabe von Thierknochen?	Kustos Halle	Antrop. Gesellsch. 1963 vorh. Inv. 1985
№	1. 1036.	See oder Moor? Acker, Haide, Wald? Offene Ansiedelung, Höhle, Pfahlbau? Befestigung?	Dolmen, Ganggrab, Riesenbett? Stein oder Erdhügel? Flachgrab?	Leichenbeisetzung? (hockend od. gestreckt od. Schädelgrab?) Partielle oder totale Verbrennung? Mit Beigabe von Thierknochen?	Kustos Halle	1964 vorh. Inv. 1985
№		See oder Moor? Acker, Haide, Wald? Offene Ansiedelung, Höhle, Pfahlbau? Befestigung?	Dolmen, Ganggrab, Riesenbett? Stein oder Erdhügel? Flachgrab?	Leichenbeisetzung? (hockend od. gestreckt od. Schädelgrab?) Partielle oder totale Verbrennung? Mit Beigabe von Thierknochen?		
№		See oder Moor? Acker, Haide, Wald? Offene Ansiedelung, Höhle, Pfahlbau? Befestigung?	Dolmen, Ganggrab, Riesenbett? Stein oder Erdhügel? Flachgrab?	Leichenbeisetzung? (hockend od. gestreckt od. Schädelgrab?) Partielle oder totale Verbrennung? Mit Beigabe von Thierknochen?		
№		See oder Moor? Acker, Haide, Wald? Offene Ansiedelung, Höhle, Pfahlbau? Befestigung?	Dolmen, Ganggrab, Riesenbett? Stein oder Erdhügel? Flachgrab?	Leichenbeisetzung? (hockend od. gestreckt od. Schädelgrab?) Partielle oder totale Verbrennung? Mit Beigabe von Thierknochen?		Off rem. E. J. II. 160. 90. Sendung 21. 1968 vork.
№		See oder Moor? Acker, Haide, Wald? Offene Ansiedelung, Höhle, Pfahlbau? Befestigung?	Dolmen, Ganggrab, Riesenbett? Stein oder Erdhügel? Flachgrab?	Leichenbeisetzung? (hockend od. gestreckt od. Schädelgrab?) Particlle oder totale Verbrennung? Mit Beigabe von Thierknochen?		1969 vork.
№		See oder Moor? Acker, Haide, Wald? Offene Ansiedelung, Höhle, Pfahlbau? Befestigung?	Dolmen, Ganggrab, Riesenbett? Stein oder Erdhügel? Flachgrab?	Leichenbeisetzung? (hockend od. gestreckt od. Schädelgrab?) Partielle oder totale Verbrennung? Mit Beigabe von Thierknochen?		1969 vork.

Summe der Funde:								
a. Seen:	Mooren:	Acker:	Haide:	Wald:	Ansiedelngn.:	Höhln.:	Pfahlbtn.:	
Befstg.:	Dolmen etc.	Hügelgr.:	Flachgr.:	Skeletgr.:	Gr. m. p. Vbr.	tot. V.:	Unbest.:	

Total-Summe d. Funde:								
a. Seen:	Mooren:	Acker:	Haide:	Wald:	Ansiedelngn.:	Höhln.:	Pfahlbtn.:	
Befstg.:	Dolmen etc.	Hügelgr.:	Flachgr.:	Skeletgr.:	Gr. m. p. Vbr.	tot. V.:	Unbest.:	

1. Nummer.	2. Fundort.	3. Zeichnung.	4. Gegenstand, dessen Art, Form, Ornament und Erhaltungs-Zustand.	5. Maasse.	6. Material u. Farbe.
Laufende No. **1052.** Acten-No. Inventar-No. Frühere No.	Ort: Tennstedt. Kreis: Langensalza. Regierungsbezirk: Erfurt. Land:		Bruchstück eines durchbohrten Hammers aus schwarzem Kieselschiefer.	Hhe.: Lge.: 15.2 gr. Br.: 5.3 kl. Br.: o. Dm. m. Dm. u. Dm. gr. Uf.	Gestein: (Flint:) Metall: Thon: Glas: Org. Subst.:
Laufende No. **1053.** Acten-No. Inventar-No. Frühere No.	Ort: Tennstedt. Kreis: Regierungsbezirk: Land:		Beil, anscheinend aus einem flachen Geröllstein, braun, an der Schneide defect.	Hhe.: 9.7 Lge.: 6.8 gr. Br.: kl. Br.: o. Dm. m. Dm. u. Dm. gr. Uf.	Gestein: (Flint:) Metall: Thon: Glas: Org. Subst.:
Laufende No. **1054.** Acten-No. Inventar-No. Frühere No.	Ort: Tennstedt. Kreis: Regierungsbezirk: Land:		Steinbeil, an der Schneide poliert, sonst nur behauen.	Hhe.: 9.4 Lge.: 5.4 gr. Br.: kl. Br.: o. Dm. m. Dm. u. Dm. gr. Uf.	Gestein: (Flint:) Metall: Thon: Glas: Org. Subst.:
Laufende No. **1055.** Acten-No. Inventar-No. Frühere No.	Ort: Rockendorf Kreis: Liegenrück. Regierungsbezirk: Erfurt. Land:		Kleiner Meissel aus grauem Schiefer.	Hhe.: Lge.: 6.4 gr. Br.: kl. Br.: o. Dm. m. Dm. u. Dm. gr. Uf.	Gestein: (Flint:) Metall: Thon: Glas: Org. Subst.:
Laufende No. **1056.** Acten-No. **68.91.** Inventar-No. **I. 46.91.** Frühere No.	Ort: Alach. Kreis: Erfurt. Regierungsbezirk: Erfurt. Land:	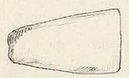	Kleines Steinbeil, grau, meist gut poliert.	Hhe.: Lge.: 8.2 gr. Br.: 5.1 kl. Br.: o. Dm. m. Dm. u. Dm. gr. Uf.	Gestein: (Flint:) Metall: Thon: Glas: Org. Subst.:
Laufende No. **1057.** Acten-No. Inventar-No. Frühere No.	Ort: Alach. Kreis: Regierungsbezirk: Land:		Kleines gut poliertes Beil aus grauem Schiefer.	Hhe.: Lge.: 8.5 gr. Br.: 5.1 kl. Br.: o. Dm. m. Dm. u. Dm. gr. Uf.	Gestein: (Flint:) Metall: Thon: Glas: Org. Subst.:
Laufende No. **1058.** Acten-No. Inventar-No. Frühere No.	Ort: Suhl. Kreis: Schleusingen. Regierungsbezirk: Erfurt. Land:		Angefangener Steinhammer, an den Breitseiten etwas poliert, die Durchbohrung eben begonnen.	Hhe.: Lge.: 12.4 gr. Br.: 5.3 kl. Br.: o. Dm. m. Dm. u. Dm. gr. Uf.	Gestein: (Flint:) Metall: Thon: Glas: Org. Subst.:

Summe d. Gegenst.:	a. Stein:	(Flint:	) Bronze:	Eisen:	Br. u. E.:	Gold:	Silber:	Elktr.:
	Thon:	Glas:	Bernst.:	Holz:	Horn:	Knochen:	Elfenbn.:	Muschln.:

Total-Summe d. Gegenst.:	a. Stein:	(Flint:	) Bronze:	Eisen:	Br. u. E.:	Gold:	Silber:	Elktr.:
	Thon:	Glas:	Bernst.:	Holz:	Horn:	Knochen:	Elfenbn.:	Muschln.:

7. Etikett-Nummer.	8. Zubehörige Funde.	9. Art der Fundstätte.		10. Bestattungsart.	11. Bemerkungen.	12. Vorbesitzer Jahr und Art der Erwerbung.
№		See oder Moor? Acker, Haide, Wald? Offene Ansiedelung, Höhle, Pfahlbau? Befestigung?	Dolmen, Ganggrab, Riesenbett? Stein oder Erdhügel? Flachgrab?	Leichenbeisetzung? (hockend od. gestreckt od. Schädelgrab?) Partielle oder totale Verbrennung? Mit Beigabe von Thierknochen?		Offrem. 1969 vork.
№		See oder Moor? Acker, Haide, Wald? Offene Ansiedelung, Höhle, Pfahlbau? Befestigung?	Dolmen, Ganggrab, Riesenbett? Stein oder Erdhügel? Flachgrab?	Leichenbeisetzung? (hockend od. gestreckt od. Schädelgrab?) Partielle oder totale Verbrennung? Mit Beigabe von Thierknochen?		1969 vork.
№		See oder Moor? Acker, Haide, Wald? Offene Ansiedelung, Höhle, Pfahlbau? Befestigung?	Dolmen, Ganggrab, Riesenbett? Stein oder Erdhügel? Flachgrab?	Leichenbeisetzung? (hockend od. gestreckt od. Schädelgrab?) Partielle oder totale Verbrennung? Mit Beigabe von Thierknochen?		1969 vork.
№		See oder Moor? Acker, Haide, Wald? Offene Ansiedelung, Höhle, Pfahlbau? Befestigung?	Dolmen, Ganggrab, Riesenbett? Stein oder Erdhügel? Flachgrab?	Leichenbeisetzung? (hockend od. gestreckt od. Schädelgrab?) Partielle oder totale Verbrennung? Mit Beigabe von Thierknochen?		1963 vorh.
№		See oder Moor? Acker, Haide, Wald? Offene Ansiedelung, Höhle, Pfahlbau? Befestigung?	Dolmen, Ganggrab, Riesenbett? Stein oder Erdhügel? Flachgrab?	Leichenbeisetzung? (hockend od. gestreckt od. Schädelgrab?) Partielle oder totale Verbrennung? Mit Beigabe von Thierknochen?		Offrem. E. J. II. 12.91. Sendung 22. 1969 vork.
№		See oder Moor? Acker, Haide, Wald? Offene Ansiedelung, Höhle, Pfahlbau? Befestigung?	Dolmen, Ganggrab, Riesenbett? Stein oder Erdhügel? Flachgrab?	Leichenbeisetzung? (hockend od. gestreckt od. Schädelgrab?) Partielle oder totale Verbrennung? Mit Beigabe von Thierknochen?		1969 vork.
№		See oder Moor? Acker, Haide, Wald? Offene Ansiedelung, Höhle, Pfahlbau? Befestigung?	Dolmen, Ganggrab, Riesenbett? Stein oder Erdhügel? Flachgrab?	Leichenbeisetzung? (hockend od. gestreckt od. Schädelgrab?) Partielle oder totale Verbrennung? Mit Beigabe von Thierknochen?		1963 vorh.

Summe der Funde:	a. Seen:	Mooren:	Acker:	Haide:	Wald:	Ansiedelngn.:	Höhln.:	Pfahlbtn.:
	Befstg.:	Dolmen etc.	Hügelgr.:	Flachgr.:	Skeletgr.:	Gr. m. p. Vbr.	tot. V.:	Unbest.:

Total-Summe d. Funde:	a. Seen:	Mooren:	Acker:	Haide:	Wald:	Ansiedelngn.:	Höhln.:	Pfahlbtn.:
	Befstg.:	Dolmen etc.	Hügelgr.:	Flachgr.:	Skeletgr.:	Gr. m. p. Vbr.	tot. V.:	Unbest.:

1. Nummer.	2. Fundort.	3. Zeichnung.	4. Gegenstand, dessen Art, Form, Ornament und Erhaltungs-Zustand.	5. Maasse.	6. Material u. Farbe.
Laufende No. **1059.** Acten-No. 514.91. Inventar-No. II. 88.91. Frühere No.	Ort: Tennstedt. Kreis: Langensalza. Regierungsbezirk: Erfurt. Land:		Durchbohrter Hammer aus schwarzem Kieselschiefer, facettirt, an einzelnen Stellen aber unbearbeitet.	Hhe.: Lge.: 12,4 gr. Br.: 5,3 kl. Br.: o. Dm. m. Dm. u. Dm. gr. Uf.	Gestein: (Flint:) Metall: Thon: Glas: Org. Subst.:
Laufende No. **1060.** Acten-No. Inventar-No. Frühere No.	Ort: Mühlberg. Kreis: Erfurt. Regierungsbezirk: Erfurt. Land:		Beil aus grauem Schiefer, nur roh bearbeitet, die Schneide ganz abgenutzt.	Hhe.: Lge.: 9,7 gr. Br.: 6,6 kl. Br.: o. Dm. m. Dm. u. Dm. gr. Uf.	Gestein: (Flint:) Metall: Thon: Glas: Org. Subst.:
Laufende No. **1061.** Acten-No. Inventar-No. Frühere No.	Ort: Mühlberg. Kreis: Regierungsbezirk: Land:		Steinbeil, gut poliert, mit schiefer, gerundeter Schneide.	Hhe.: Lge.: 8,8. gr. Br.: 5,7 kl. Br.: o. Dm. m. Dm. u. Dm. gr. Uf.	Gestein: (Flint:) Metall: Thon: Glas: Org. Subst.:
Laufende No. **1062.** Acten-No. Inventar-No. Frühere No.	Ort: Mühlberg. Kreis: Regierungsbezirk: Land:		a. Bruchstück eines durchbohrten Hammers. b. Rundlicher Klopfstein.	Hhe.: Lge.: 8,6. gr. Br.: kl. Br.: o. Dm. m. Dm. u. Dm. gr. Uf.	Gestein: (Flint:) Metall: Thon: Glas: Org. Subst.:
Laufende No. **1063.** Acten-No. Inventar-No. Frühere No.	Ort: Linnern supra Kreis: Erfurt. Regierungsbezirk: Land:		Rundlicher Stein, (Klopfstein?) mit einer angefangenen Durchbohrung.	Hhe.: Lge.: gr. Br.: kl. Br.: ø. Dm. 10,3 m. Dm. u. Dm. gr. Uf.	Gestein: (Flint:) Metall: Thon: Glas: Org. Subst.:
Laufende No. **1064.** Acten-No. 655.91. Inventar-No. II. 120.91. Frühere No.	Ort: Stössen. Kreis: Weissenfels. Regierungsbezirk: Merseburg. Land:		Ausserordentlich grosser durchbohrter Hammer, fein abgeschliffen.	Hhe.: Lge.: 32,8 gr. Br.: kl. Br.: o. Dm. m. Dm. u. Dm. gr. Uf.	Gestein: (Flint:) Metall: Thon: Glas: Org. Subst.:
Laufende No. **1065.** Acten-No. Inventar-No. Frühere No.	Ort: Stössen. Kreis: Regierungsbezirk: Land:		Hacke oder Beil aus schwarzem Kieselschiefer, sehr flach	Hhe.: Lge.: 19,4 gr. Br.: 5,1 kl. Br.: o. Dm. m. Dm. u. Dm. gr. Uf.	Gestein: (Flint:) Metall: Thon: Glas: Org. Subst.:

Summe d. Gegenst.:	a. Stein:	(Flint:	) Bronze:	Eisen:	Br. u. E.:	Gold:	Silber:	Elktr.:
	Thon:	Glas:	Bernst.:	Holz:	Horn:	Knochen:	Elfenbn.:	Muschln.:
Total-Summe d. Gegenst.:	a. Stein:	(Flint:	) Bronze:	Eisen:	Br. u. E.:	Gold:	Silber:	Elktr.:
	Thon:	Glas:	Bernst.:	Holz:	Horn:	Knochen:	Elfenbn.:	Muschln.:

7. Etikett-Nummer.	8. Zubehörige Funde.	9. Art der Fundstätte.		10. Bestattungsart.	11. Bemerkungen.	12. Vorbesitzer Jahr und Art der Erwerbung.
№		See oder Moor? Acker, Haide, Wald? Offene Ansiedelung, Höhle, Pfahlbau? Befestigung?	Dolmen, Ganggrab, Riesenbett? Stein oder Erdhügel? Flachgrab?	Leichenbeisetzung? (hockend od. gestreckt od. Schädelgrab?) Partielle oder totale Verbrennung? Mit Beigabe von Thierknochen?		Offrem. E. J. I. 77. 91. Sendung 23. 1969 vorh.
№		See oder Moor? Acker, Haide, Wald? Offene Ansiedelung, Höhle, Pfahlbau? Befestigung?	Dolmen, Ganggrab, Riesenbett? Stein oder Erdhügel? Flachgrab?	Leichenbeisetzung? (hockend od. gestreckt od. Schädelgrab?) Partielle oder totale Verbrennung? Mit Beigabe von Thierknochen?		1969 vorh.
№		See oder Moor? Acker, Haide, Wald? Offene Ansiedelung, Höhle, Pfahlbau? Befestigung?	Dolmen, Ganggrab, Riesenbett? Stein oder Erdhügel? Flachgrab?	Leichenbeisetzung? (hockend od. gestreckt od. Schädelgrab?) Partielle oder totale Verbrennung? Mit Beigabe von Thierknochen?		1969 vorh.
№		See oder Moor? Acker, Haide, Wald? Offene Ansiedelung, Höhle, Pfahlbau? Befestigung?	Dolmen, Ganggrab, Riesenbett? Stein oder Erdhügel? Flachgrab?	Leichenbeisetzung? (hockend od. gestreckt od. Schädelgrab?) Partielle oder totale Verbrennung? Mit Beigabe von Thierknochen?		1963 vorh. 1969 vorh.
№		See oder Moor? Acker, Haide, Wald? Offene Ansiedelung, Höhle, Pfahlbau? Befestigung?	Dolmen, Ganggrab, Riesenbett? Stein oder Erdhügel? Flachgrab?	Leichenbeisetzung? (hockend od. gestreckt od. Schädelgrab?) Partielle oder totale Verbrennung? Mit Beigabe von Thierknochen?		1969 vorh.
№		See oder Moor? Acker, Haide, Wald? Offene Ansiedelung, Höhle, Pfahlbau? Befestigung?	Dolmen, Ganggrab, Riesenbett? Stein oder Erdhügel? Flachgrab?	Leichenbeisetzung? (hockend od. gestreckt od. Schädelgrab?) Partielle oder totale Verbrennung? Mit Beigabe von Thierknochen?	Kathi Kalk	Offrem. E. J. II. 105. 91. Sendung 24.
№		See oder Moor? Acker, Haide, Wald? Offene Ansiedelung, Höhle, Pfahlbau? Befestigung?	Dolmen, Ganggrab, Riesenbett? Stein oder Erdhügel? Flachgrab?	Leichenbeisetzung? (hockend od. gestreckt od. Schädelgrab?) Partielle oder totale Verbrennung? Mit Beigabe von Thierknochen?	Kalk	

Summe der Funde:	a. Seen:	Mooren:	Acker:	Haide:	Wald:	Ansiedelngn.:	Höhln.:	Pfahlbtn.:
	Befstg.:	Dolmen etc.	Hügelgr.:	Flachgr.:	Skeletgr.:	Gr. m. p. Vbr.	tot. V.:	Unbest.:
Total-Summe d. Funde:	a. Seen:	Mooren:	Acker:	Haide:	Wald:	Ansiedelngn.:	Höhln.:	Pfahlbtn.:
	Befstg.:	Dolmen etc.	Hügelgr.:	Flachgr.:	Skeletgr.:	Gr. m. p. Vbr.	tot. V.:	Unbest.:

1. Nummer.	2. Fundort.	3. Zeichnung.	4. Gegenstand, dessen Art, Form, Ornament und Erhaltungs-Zustand.	5. Maasse.	6. Material u. Farbe.
Laufende No. 1066. Acten-No. Inventar-No. Frühere No.	Ort: Scheiplitz. Kreis: Naumburg ~~Weissenfels~~ Regierungsbezirk: Merseburg. Land:		Steinbeil, etwas massiv, meist gut poliert, mit etwas schräger gerundeter Schneide.	Hhe.: Lge.: 11. gr. Br.: 5,5. kl. Br.: o. Dm. m. Dm. u. Dm. gr. Uf.	Gestein: (Flint:) Metall: Thon: Glas: Org. Subst.:
Laufende No. 1067. Acten-No. Inventar-No. II 120.91 Frühere No.	Ort: Droitzen. Kreis: Naumburg. Regierungsbezirk: Merseburg. Land:		Durchbohrter Hammer aus Kieselschiefer, facettirt, in 2 Stücke zerbrochen.	Hhe.: Lge.: 11,2 gr. Br.: 7,3 kl. Br.: o. Dm. m. Dm. u. Dm. gr. Uf.	Gestein: (Flint:) Metall: Thon: Glas: Org. Subst.:
Laufende No. 1068. Acten-No. Inventar-No. 4 Frühere No.	Ort: Droitzen. Kreis: Regierungsbezirk: Land:		Rundlicher abgeflachter Stein mit Durchbohrung.	Hhe.: Lge.: 8,6. gr. Br.: kl. Br.: o. Dm. m. Dm. u. Dm. gr. Uf.	Gestein: (Flint:) Metall: Thon: Glas: Org. Subst.:
Laufende No. 1069. Acten-No. Inventar-No. Frühere No.	Ort: Osterfeld. Kreis: Weissenfels. Regierungsbezirk: Merseburg. Land:		Steinbeil aus schwärzlichem Kieselschiefer, gut poliert und regelmässig gearbeitet.	Hhe.: Lge.: 8,4 gr. Br.: 4,2 kl. Br.: o. Dm. m. Dm. u. Dm. gr. Uf.	Gestein: (Flint:) Metall: Thon: Glas: Org. Subst.:
Laufende No. 1070. Acten-No. Inventar-No. Frühere No.	Ort: Osterfeld. Kreis: Regierungsbezirk: Land:		Kleines Beil aus schönem hellgrünem Jadeit, an dem Bahnende defect.	Hhe.: Lge.: 5,9. gr. Br.: 4,2. kl. Br.: o. Dm. m. Dm. u. Dm. gr. Uf.	Gestein: Jadeit. (Flint:) Metall: Thon: Glas: Org. Subst.:
Laufende No. 1071. Acten-No. Inventar-No. Frühere No.	Ort: Wethau. Kreis: Naumburg. Regierungsbezirk: Merseburg. Land:		Kleines Beil aus grauem Feuerstein, meist gut poliert.	Hhe.: Lge.: 8 gr. Br.: 3,4 kl. Br.: o. Dm. m. Dm. u. Dm. gr. Uf.	Gestein: (Flint: grau.) Metall: Thon: Glas: Org. Subst.:
Laufende No. 1072. Acten-No. Inventar-No. Frühere No.	Ort: Wethau. Kreis: Regierungsbezirk: Land:		Kleiner Meissel aus grauem Schiefer, unregelmässig facettirt.	Hhe.: Lge.: 7,5. gr. Br.: 2. kl. Br.: o. Dm. m. Dm. u. Dm. gr. Uf.	Gestein: (Flint:) Metall: Thon: Glas: Org. Subst.:

Summe d. Gegenst.:	a. Stein:	(Flint:	) Bronze:	Eisen:	Br. u. E.:	Gold:	Silber:	Elktr.:
	Thon:	Glas:	Bernst.:	Holz:	Horn:	Knochen:	Elfenbn.:	Muschln.:
Total-Summe d. Gegenst.:	a. Stein:	(Flint:	) Bronze:	Eisen:	Br. u. E.:	Gold:	Silber:	Elktr.:
	Thon:	Glas:	Bernst.:	Holz:	Horn:	Knochen:	Elfenbn.:	Muschln.:

7. Etikett-Nummer.	8. Zubehörige Funde.	9. Art der Fundstätte.		10. Bestattungsart.	11. Bemerkungen.	12. Vorbesitzer Jahr und Art der Erwerbung.
№		See oder Moor? Acker, Haide, Wald? Offene Ansiedelung, Höhle, Pfahlbau? Befestigung?	Dolmen, Ganggrab, Riesenbett? Stein oder Erdhügel? Flachgrab?	Leichenbeisetzung? (hockend od. gestreckt od. Schädelgrab?) Partielle oder totale Verbrennung? Mit Beigabe von Thierknochen?	Hallesches Museum	Offrem. 1969 vorh.
№		See oder Moor? Acker, Haide, Wald? Offene Ansiedelung, Höhle, Pfahlbau? Befestigung?	Dolmen, Ganggrab, Riesenbett? Stein oder Erdhügel? Flachgrab?	Leichenbeisetzung? (hockend od. gestreckt od. Schädelgrab?) Partielle oder totale Verbrennung? Mit Beigabe von Thierknochen?	Halle	1969 vorh.
№		See oder Moor? Acker, Haide, Wald? Offene Ansiedelung, Höhle, Pfahlbau? Befestigung?	Dolmen, Ganggrab, Riesenbett? Stein oder Erdhügel? Flachgrab?	Leichenbeisetzung? (hockend od. gestreckt od. Schädelgrab?) Partielle oder totale Verbrennung? Mit Beigabe von Thierknochen?	Halle	1969 vorh.
№		See oder Moor? Acker, Haide, Wald? Offene Ansiedelung, Höhle, Pfahlbau? Befestigung?	Dolmen, Ganggrab, Riesenbett? Stein oder Erdhügel? Flachgrab?	Leichenbeisetzung? (hockend od. gestreckt od. Schädelgrab?) Partielle oder totale Verbrennung? Mit Beigabe von Thierknochen?	Halle	1969 vorh.
№		See oder Moor? Acker, Haide, Wald? Offene Ansiedelung, Höhle, Pfahlbau? Befestigung?	Dolmen, Ganggrab, Riesenbett? Stein oder Erdhügel? Flachgrab?	Leichenbeisetzung? (hockend od. gestreckt od. Schädelgrab?) Partielle oder totale Verbrennung? Mit Beigabe von Thierknochen?	Halle	1954 vorh. 1969 vorh.
№		See oder Moor? Acker, Haide, Wald? Offene Ansiedelung, Höhle, Pfahlbau? Befestigung?	Dolmen, Ganggrab, Riesenbett? Stein oder Erdhügel? Flachgrab?	Leichenbeisetzung? (hockend od. gestreckt od. Schädelgrab?) Partielle oder totale Verbrennung? Mit Beigabe von Thierknochen?	Halle	1969 vorh.
№		See oder Moor? Acker, Haide, Wald? Offene Ansiedelung, Höhle, Pfahlbau? Befestigung?	Dolmen, Ganggrab, Riesenbett? Stein oder Erdhügel? Flachgrab?	Leichenbeisetzung? (hockend od. gestreckt od. Schädelgrab?) Partielle oder totale Verbrennung? Mit Beigabe von Thierknochen?	Halle	1969 vorh.

Summe der Funde:	a. Seen:	Mooren:	Acker:	Haide:	Wald:	Ansiedelngn.:	Höhln.:	Pfahlbtn.:
	Befstg.:	Dolmen etc.	Hügelgr.:	Flachgr.:	Skeletgr.:	Gr. m. p. Vbr.	tot. V.:	Unbest.:
Total-Summe d. Funde:	a. Seen:	Mooren:	Acker:	Haide:	Wald:	Ansiedelngn.:	Höhln.:	Pfahlbtn.:
	Befstg.:	Dolmen etc.	Hügelgr.:	Flachgr.:	Skeletgr.:	Gr. m. p. Vbr.	tot. V.:	Unbest.:

1. Nummer.	2. Fundort.	3. Zeichnung.	4. Gegenstand, dessen Art, Form, Ornament und Erhaltungs-Zustand.	5. Maasse.	6. Material u. Farbe.
Laufende No. **1073.** Acten-No. Inventar-No. Frühere No.	Ort: Schönburg. Kreis: Naumburg. Regierungsbezirk: Merseburg. Land:		Klopfstein aus Quarzit.	Hhe.: Lge.: gr. Br.: kl. Br.: o. Dm. m. Dm. u. Dm. gr. Uf.	Gestein: (Flint:) Metall: Thon: Glas: Org. Subst.:
Laufende No. **1074.** Acten-No. 232.91. Inventar-No. I. 47. 91. Frühere No.	Ort: Memmleben. Kreis: Eckartsberga. Regierungsbezirk: Merseburg. Land:		Beil aus grauem Schiefer mit spitz zulaufendem Bahnende.	Hhe.: Lge.: 12,8. gr. Br.: 5,6. kl. Br.: o. Dm. m. Dm. u. Dm. gr. Uf.	Gestein: (Flint:) Metall: Thon: Glas: Org. Subst.:
Laufende No. **1075.** Acten-No. Inventar-No. Frühere No.	Ort: Memmleben. Kreis: Regierungsbezirk: Land:		Kleines Beil aus grauem Schiefer, gut polirt.	Hhe.: Lge.: 7,1. gr. Br.: 4,5. kl. Br.: o. Dm. m. Dm. u. Dm. gr. Uf.	Gestein: (Flint:) Metall: Thon: Glas: Org. Subst.:
Laufende No. **1076.** Acten-No. Inventar-No. Frühere No.	Ort: Kirchscheidung. Kreis: Querfurt. Regierungsbezirk: Merseburg. Land:		Beil aus grauem Schiefer, ziemlich breit u. massiv.	Hhe.: Lge.: 10,6. gr. Br.: 3,5. kl. Br.: o. Dm. m. Dm. u. Dm. gr. Uf.	Gestein: (Flint:) Metall: Thon: Glas: Org. Subst.:
Laufende No. **1077.** Acten-No. Inventar-No. Frühere No.	Ort: Rossleben. Kreis: Querfurt. Regierungsbezirk: Land:		Beil mit ovalem Querschnitt u. spitz zulaufendem Bahnende.	Hhe.: Lge.: 14,2. gr. Br.: 4,4. kl. Br.: o. Dm. m. Dm. u. Dm. gr. Uf.	Gestein: (Flint:) Metall: Thon: Glas: Org. Subst.:
Laufende No. **1078.** Acten-No. Inventar-No. Frühere No.	Ort: Wottendorf. Kreis: Querfurt. Regierungsbezirk: Land:		Kleines Beil aus grauem Schiefer.	Hhe.: Lge.: 7,5. gr. Br.: 3,5. kl. Br.: o. Dm. m. Dm. u. Dm. gr. Uf.	Gestein: (Flint:) Metall: Thon: Glas: Org. Subst.:
Laufende No. **1079.** Acten-No. Inventar-No. Frühere No.	Ort: Wottendorf. Kreis: Regierungsbezirk: Land:		Bruchstück eines flachen Beiles aus dunkelgrauem Schiefer.	Hhe.: Lge.: 6,2. gr. Br.: 4,2 kl. Br.: o. Dm. m. Dm. u. Dm. gr. Uf.	Gestein: (Flint:) Metall: Thon: Glas: Org. Subst.:

Summe d. Gegenst.:	a. Stein:	(Flint:	) Bronze:	Eisen:	Br. u. E.:	Gold:	Silber:	Elktr.:
	Thon:	Glas:	Bernst.:	Holz:	Horn:	Knochen:	Elfenbn.:	Muschln.:
Total-Summe d. Gegenst.:	a. Stein:	(Flint:	) Bronze:	Eisen:	Br. u. E.:	Gold:	Silber:	Elktr.:
	Thon:	Glas:	Bernst.:	Holz:	Horn:	Knochen:	Elfenbn.:	Muschln.:

7. Etikett-Nummer.	8. Zubehörige Funde.	9. Art der Fundstätte.		10. Bestattungsart.	11. Bemerkungen.	12. Vorbesitzer Jahr und Art der Erwerbung.
№		See oder Moor? Acker, Haide, Wald? Offene Ansiedelung, Höhle, Pfahlbau? Befestigung?	Dolmen, Ganggrab, Riesenbett? Stein oder Erdhügel? Flachgrab?	Leichenbeisetzung? (hockend od. gestreckt od. Schädelgrab?) Partielle oder totale Verbrennung? Mit Beigabe von Thierknochen?	Katalog Halle	Ofrem. 1969 vorh.
№		See oder Moor? Acker, Haide, Wald? Offene Ansiedelung, Höhle, Pfahlbau? Befestigung?	Dolmen, Ganggrab, Riesenbett? Stein oder Erdhügel? Flachgrab?	Leichenbeisetzung? (hockend od. gestreckt od. Schädelgrab?) Partielle oder totale Verbrennung? Mit Beigabe von Thierknochen?	Halle	Hr. Klein in Dresden. E. J. II. 18. 91. 1969 vorh.
№		See oder Moor? Acker, Haide, Wald? Offene Ansiedelung, Höhle, Pfahlbau? Befestigung?	Dolmen, Ganggrab, Riesenbett? Stein oder Erdhügel? Flachgrab?	Leichenbeisetzung? (hockend od. gestreckt od. Schädelgrab?) Partielle oder totale Verbrennung? Mit Beigabe von Thierknochen?	Halle	1969 vorh.
№		See oder Moor? Acker, Haide, Wald? Offene Ansiedelung, Höhle, Pfahlbau? Befestigung?	Dolmen, Ganggrab, Riesenbett? Stein oder Erdhügel? Flachgrab?	Leichenbeisetzung? (hockend od. gestreckt od. Schädelgrab?) Partielle oder totale Verbrennung? Mit Beigabe von Thierknochen?	Halle	1963 vorh.
№		See oder Moor? Acker, Haide, Wald? Offene Ansiedelung, Höhle, Pfahlbau? Befestigung?	Dolmen, Ganggrab, Riesenbett? Stein oder Erdhügel? Flachgrab?	Leichenbeisetzung? (hockend od. gestreckt od. Schädelgrab?) Partielle oder totale Verbrennung? Mit Beigabe von Thierknochen?	Halle	1969 vorh.
№		See oder Moor? Acker, Haide, Wald? Offene Ansiedelung, Höhle, Pfahlbau? Befestigung?	Dolmen, Ganggrab, Riesenbett? Stein oder Erdhügel? Flachgrab?	Leichenbeisetzung? (hockend od. gestreckt od. Schädelgrab?) Partielle oder totale Verbrennung? Mit Beigabe von Thierknochen?	Halle	1969 vorh.

Summe der Funde:	a. Seen:	Mooren:	Acker:	Haide:	Wald:	Ansiedelngn.:	Höhln.:	Pfahlbtn.:
	Befstg.:	Dolmen etc.	Hügelgr.:	Flachgr.:	Skeletgr.:	Gr. m. p. Vbr.	tot. V.:	Unbest.:
Total-Summe d. Funde:	a. Seen:	Mooren:	Acker:	Haide:	Wald:	Ansiedelngn.:	Höhln.:	Pfahlbtn.:
	Befstg.:	Dolmen etc.	Hügelgr.:	Flachgr.:	Skeletgr.:	Gr. m. p. Vbr.	tot. V.:	Unbest.:

1. Nummer.	2. Fundort.	3. Zeichnung.	4. Gegenstand, dessen Art, Form, Ornament und Erhaltungs-Zustand.	5. Maasse.	6. Material u. Farbe.
Laufende No. **1080.** Acten-No. Inventar-No. Frühere No.	Ort: Kirchscheidungs. Kreis: Querfurt. Regierungsbezirk: Merseburg. Land:		Beil aus grauem Schiefer, breit und massiv, hinten defect.	Hhe.: Lge.: 10,7. gr. Br.: 7. kl. Br.: o. Dm. m. Dm. u. Dm. gr. Uf.	Gestein: (Flint:) Metall: Thon: Glas: Org. Subst.:
Laufende No. **1081.** Acten-No. Inventar-No. Frühere No.	Ort: Ziegelroda. Kreis: Querfurt. Regierungsbezirk: Land:		Kleines Beil aus grauem Schiefer, gut abgeschliffen.	Hhe.: Lge.: 5,4 gr. Br.: 3,7. kl. Br.: o. Dm. m. Dm. u. Dm. gr. Uf.	Gestein: (Flint:) Metall: Thon: Glas: Org. Subst.:
Laufende No. **1082.** Acten-No. Inventar-No. Frühere No.	Ort: Gölbitz. Kreis: Querfurt. Regierungsbezirk: Land:		Kleines poliertes Beil, an einer Schmalseite nur behauen.	Hhe.: Lge.: 7. gr. Br.: 4. kl. Br.: o. Dm. m. Dm. u. Dm. gr. Uf.	Gestein: (Flint:) Metall: Thon: Glas: Org. Subst.:
Laufende No. **1083.** Acten-No. Inventar-No. Frühere No.	Ort: Wieche. Kreis: Eckartsberga. Regierungsbezirk: Merseburg. Land:		Kleines Beil aus grauem Schiefer.	Hhe.: Lge.: 6,7. gr. Br.: 4,5. kl. Br.: o. Dm. m. Dm. u. Dm. gr. Uf.	Gestein: (Flint:) Metall: Thon: Glas: Org. Subst.:
Laufende No. **1084.** Acten-No. Inventar-No. Frühere No.	Ort: Rothenschirmbach Kreis: Querfurt. Regierungsbezirk: Land:		Kleine Hacke aus grauem Schiefer, auf einer Seite eben, mit gerundeter Schneide.	Hhe.: Lge.: 7,4. gr. Br.: 3,2 kl. Br.: o. Dm. m. Dm. u. Dm. gr. Uf.	Gestein: (Flint:) Metall: Thon: Glas: Org. Subst.:
Laufende No. **1085.** Acten-No. Inventar-No. Frühere No.	Ort: Kleinroda. Kreis: Eckartsberga. Regierungsbezirk: Merseburg. Land:		Meissel aus grauem Schiefer, auf einer Seite ganz eben.	Hhe.: Lge.: 8,5. gr. Br.: 3,3. kl. Br.: o. Dm. m. Dm. u. Dm. gr. Uf.	Gestein: (Flint:) Metall: Thon: Glas: Org. Subst.:
Laufende No. **1086.** Acten-No. Inventar-No. Frühere No.	Ort: Sambach. Kreis: Eckartsberga. Regierungsbezirk: Land:		Flaches Beil aus schwarzem Kieselschiefer, gut poliert, am Bahnende defect.	Hhe.: Lge.: 9,5. gr. Br.: 5. kl. Br.: o. Dm. m. Dm. u. Dm. gr. Uf.	Gestein: (Flint:) Metall: Thon: Glas: Org. Subst.:

Summe d. Gegenst.:	a. Stein: / Thon:	(Flint: / Glas:	) Bronze: / Bernst.:	Eisen: / Holz:	Br. u. E.: / Horn:	Gold: / Knochen:	Silber: / Elfenbn.:	Elktr.: / Muschln.:
Total-Summe d. Gegenst.:	a. Stein: / Thon:	(Flint: / Glas:	) Bronze: / Bernst.:	Eisen: / Holz:	Br. u. E.: / Horn:	Gold: / Knochen:	Silber: / Elfenbn.:	Elktr.: / Muschln.:

7. Etikett-Nummer.	8. Zubehörige Funde.	9. Art der Fundstätte.		10. Bestattungsart.	11. Bemerkungen.	12. Vorbesitzer Jahr und Art der Erwerbung.
№		See oder Moor? / Acker, Haide, Wald? / Offene Ansiedelung, Höhle, Pfahlbau? / Befestigung?	Dolmen, Ganggrab, Riesenbett? / Stein oder Erdhügel? / Flachgrab?	Leichenbeisetzung? (hockend od. gestreckt od. Schädelgrab?) / Partielle oder totale Verbrennung? / Mit Beigabe von Thierknochen?	Halle	Klein. 1963 vorh.
№		See oder Moor? / Acker, Haide, Wald? / Offene Ansiedelung, Höhle, Pfahlbau? / Befestigung?	Dolmen, Ganggrab, Riesenbett? / Stein oder Erdhügel? / Flachgrab?	Leichenbeisetzung? (hockend od. gestreckt od. Schädelgrab?) / Partielle oder totale Verbrennung? / Mit Beigabe von Thierknochen?	Halle	1974 vorh.
№		See oder Moor? / Acker, Haide, Wald? / Offene Ansiedelung, Höhle, Pfahlbau? / Befestigung?	Dolmen, Ganggrab, Riesenbett? / Stein oder Erdhügel? / Flachgrab?	Leichenbeisetzung? (hockend od. gestreckt od. Schädelgrab?) / Partielle oder totale Verbrennung? / Mit Beigabe von Thierknochen?	Halle	1969 vorh.
№		See oder Moor? / Acker, Haide, Wald? / Offene Ansiedelung, Höhle, Pfahlbau? / Befestigung?	Dolmen, Ganggrab, Riesenbett? / Stein oder Erdhügel? / Flachgrab?	Leichenbeisetzung? (hockend od. gestreckt od. Schädelgrab?) / Partielle oder totale Verbrennung? / Mit Beigabe von Thierknochen?	Halle	
№		See oder Moor? / Acker, Haide, Wald? / Offene Ansiedelung, Höhle, Pfahlbau? / Befestigung?	Dolmen, Ganggrab, Riesenbett? / Stein oder Erdhügel? / Flachgrab?	Leichenbeisetzung? (hockend od. gestreckt od. Schädelgrab?) / Partielle oder totale Verbrennung? / Mit Beigabe von Thierknochen?	Halle	
№		See oder Moor? / Acker, Haide, Wald? / Offene Ansiedelung, Höhle, Pfahlbau? / Befestigung?	Dolmen, Ganggrab, Riesenbett? / Stein oder Erdhügel? / Flachgrab?	Leichenbeisetzung? (hockend od. gestreckt od. Schädelgrab?) / Partielle oder totale Verbrennung? / Mit Beigabe von Thierknochen?	Halle	1969 vorh. West-Berlin
№		See oder Moor? / Acker, Haide, Wald? / Offene Ansiedelung, Höhle, Pfahlbau? / Befestigung?	Dolmen, Ganggrab, Riesenbett? / Stein oder Erdhügel? / Flachgrab?	Leichenbeisetzung? (hockend od. gestreckt od. Schädelgrab?) / Partielle oder totale Verbrennung? / Mit Beigabe von Thierknochen?	Halle	

Summe der Funde:	a. Seen: / Befstg.:	Mooren: / Dolmen etc.	Acker: / Hügelgr.:	Haide: / Flachgr.:	Wald: / Skeletgr.:	Ansiedelngn.: / Gr. m. p. Vbr.	Höhln.: / tot. V.:	Pfahlbtn.: / Unbest.:
Total-Summe d. Funde:	a. Seen: / Befstg.:	Mooren: / Dolmen etc.	Acker: / Hügelgr.:	Haide: / Flachgr.:	Wald: / Skeletgr.:	Ansiedelngn.: / Gr. m. p. Vbr.	Höhln.: / tot. V.:	Pfahlbtn.: / Unbest.:

1. Nummer.	2. Fundort.	3. Zeichnung.	4. Gegenstand, dessen Art, Form, Ornament und Erhaltungs-Zustand.	5. Maasse.	6. Material u. Farbe.
Laufende No. **1087.** Acten-No. Inventar-No. Frühere No.	Ort: Donndorf. Kreis: Eckartsberga. Regierungsbezirk: Merseburg. Land:		Beil aus grauem Schiefer, regelmässig gearbeitet und gut abgeschliffen.	Hhe.: Lge.: 8,4 gr. Br.: 5,1 kl. Br.: o. Dm. m. Dm. u. Dm. gr. Uf.	Gestein: (Flint:) Metall: Thon: Glas: Org. Subst.:
Laufende No. **1088.** Acten-No. Inventar-No. Frühere No.	Ort: Mallendorf. Kreis: Eckartsberga. Regierungsbezirk: Land:		Kleines Beil aus grauem Schiefer, gut abgeschliffen.	Hhe.: Lge.: 5,5. gr. Br.: 4,6. kl. Br.: o. Dm. m. Dm. u. Dm. gr. Uf.	Gestein: (Flint:) Metall: Thon: Glas: Org. Subst.:
Laufende No. **1089.** Acten-No. Inventar-No. Frühere No.	Ort: Gehofen. Kreis: Sangerhausen. Regierungsbezirk: Merseburg. Land:		Hacke aus grauem Schiefer, mit gerundeter etwas ausgehöhlter Schneide.	Hhe.: Lge.: 8,4 gr. Br.: 5 kl. Br.: o. Dm. m. Dm. u. Dm. gr. Uf.	Gestein: (Flint:) Metall: Thon: Glas: Org. Subst.:
Laufende No. **1090.** Acten-No. 357.91. Inventar-No. I. 91.91. Frühere No.	Ort: Voigtstedt. Kreis: Sangerhausen. Regierungsbezirk: Land:		Durchbohrter Hammer aus schwarzem Kieselschiefer, ziemlich rohe Arbeit.	Hhe.: Lge.: 13,5. gr. Br.: 5 kl. Br.: o. Dm. m. Dm. u. Dm. gr. Uf.	Gestein: (Flint:) Metall: Thon: Glas: Org. Subst.:
Laufende No. **1091.** Acten-No. Inventar-No. Frühere No.	Ort: Artern. Kreis: Regierungsbezirk: Land:		Durchbohrter Hammer, ziemlich gut abgeschliffen.	Hhe.: Lge.: 11,5. gr. Br.: kl. Br.: o. Dm. m. Dm. u. Dm. gr. Uf.	Gestein: (Flint:) Metall: Thon: Glas: Org. Subst.:
Laufende No. **1092.** Acten-No. Inventar-No. Frühere No.	Ort: Artern. Kreis: Regierungsbezirk: Land:		Kleines Beil aus grauem Schiefer, ziemlich flach.	Hhe.: Lge.: 6,8. gr. Br.: 4,3. kl. Br.: o. Dm. m. Dm. u. Dm. gr. Uf.	Gestein: (Flint:) Metall: Thon: Glas: Org. Subst.:
Laufende No. **1093.** Acten-No. Inventar-No. Frühere No.	Ort: Hebra. Kreis: Querfurt. Regierungsbezirk: Merseburg. Land:		Kleine Hacke aus grauem Schiefer mit schräger abgenutzter Schneide.	Hhe.: Lge.: 6,8. gr. Br.: 4,3 kl. Br.: o. Dm. m. Dm. u. Dm. gr. Uf.	Gestein: (Flint:) Metall: Thon: Glas: Org. Subst.:

Summe d. Gegenst.:	a. Stein:	(Flint:	) Bronze:	Eisen:	Br. u. E.:	Gold:	Silber:	Elktr.:
	Thon:	Glas:	Bernst.:	Holz:	Horn:	Knochen:	Elfenbn.:	Muschln.:
Total-Summe d. Gegenst.:	a. Stein:	(Flint:	) Bronze:	Eisen:	Br. u. E.:	Gold:	Silber:	Elktr.:
	Thon:	Glas:	Bernst.:	Holz:	Horn:	Knochen:	Elfenbn.:	Muschln.:

7. Etikett-Nummer.	8. Zubehörige Funde.	9. Art der Fundstätte.		10. Bestattungsart.	11. Bemerkungen.	12. Vorbesitzer Jahr und Art der Erwerbung.
№		See oder Moor? Acker, Haide, Wald? Offene Ansiedelung, Höhle, Pfahlbau? Befestigung?	Dolmen, Ganggrab, Riesenbett? Stein oder Erdhügel? Flachgrab?	Leichenbeisetzung? (hockend od. gestreckt od. Schädelgrab?) Partielle oder totale Verbrennung? Mit Beigabe von Thierknochen?	Kgl. Halle 2969 vorh.	Klein.
№		See oder Moor? Acker, Haide, Wald? Offene Ansiedelung, Höhle, Pfahlbau? Befestigung?	Dolmen, Ganggrab, Riesenbett? Stein oder Erdhügel? Flachgrab?	Leichenbeisetzung? (hockend od. gestreckt od. Schädelgrab?) Partielle oder totale Verbrennung? Mit Beigabe von Thierknochen?	Halle	
№		See oder Moor? Acker, Haide, Wald? Offene Ansiedelung, Höhle, Pfahlbau? Befestigung?	Dolmen, Ganggrab, Riesenbett? Stein oder Erdhügel? Flachgrab?	Leichenbeisetzung? (hockend od. gestreckt od. Schädelgrab?) Partielle oder totale Verbrennung? Mit Beigabe von Thierknochen?	Kgl. Halle	
№		See oder Moor? Acker, Haide, Wald? Offene Ansiedelung, Höhle, Pfahlbau? Befestigung?	Dolmen, Ganggrab, Riesenbett? Stein oder Erdhügel? Flachgrab?	Leichenbeisetzung? (hockend od. gestreckt od. Schädelgrab?) Partielle oder totale Verbrennung? Mit Beigabe von Thierknochen?	Halle 1969 vorh.	Herr Klein. Dresden. E. J. II. 58. 91.
№		See oder Moor? Acker, Haide, Wald? Offene Ansiedelung, Höhle, Pfahlbau? Befestigung?	Dolmen, Ganggrab, Riesenbett? Stein oder Erdhügel? Flachgrab?	Leichenbeisetzung? (hockend od. gestreckt od. Schädelgrab?) Partielle oder totale Verbrennung? Mit Beigabe von Thierknochen?	1963 vorh. Kgl. Halle	
№		See oder Moor? Acker, Haide, Wald? Offene Ansiedelung, Höhle, Pfahlbau? Befestigung?	Dolmen, Ganggrab, Riesenbett? Stein oder Erdhügel? Flachgrab?	Leichenbeisetzung? (hockend od. gestreckt od. Schädelgrab?) Partielle oder totale Verbrennung? Mit Beigabe von Thierknochen?	Halle	
№		See oder Moor? Acker, Haide, Wald? Offene Ansiedelung, Höhle, Pfahlbau? Befestigung?	Dolmen, Ganggrab, Riesenbett? Stein oder Erdhügel? Flachgrab?	Leichenbeisetzung? (hockend od. gestreckt od. Schädelgrab?) Partielle oder totale Verbrennung? Mit Beigabe von Thierknochen?	Halle	1964 vorh.

Summe der Funde:	a. Seen:	Mooren:	Acker:	Haide:	Wald:	Ansiedelngn.:	Höhln.:	Pfahlbtn.:
	Befstg.:	Dolmen etc.	Hügelgr.:	Flachgr.:	Skeletgr.:	Gr. m. p. Vbr.	tot. V.:	Unbest.:
Total-Summe d. Funde:	a. Seen:	Mooren:	Acker:	Haide:	Wald:	Ansiedelngn.:	Höhln.:	Pfahlbtn.:
	Befstg.:	Dolmen etc.	Hügelgr.:	Flachgr.:	Skeletgr.:	Gr. m. p. Vbr.	tot. V.:	Unbest.:

Abtheilung: I. g. Sachsen. Fol. 158.

1. Nummer.	2. Fundort.	3. Zeichnung.	4. Gegenstand, dessen Art, Form, Ornament und Erhaltungs-Zustand.	5. Maasse.	6. Material u. Farbe.
Laufende No. **1094.** Acten-No. Inventar-No. Frühere No.	Ort: Krebra. Kreis: Querfurt. Regierungsbezirk: Merseburg. Land:		Kleines Steinbeil, ziemlich gut abgeschliffen, mit gerundeter stumpfer Schneide.	Hhe.: Lge.: 6. gr. Br.: 4,5. kl. Br.: o. Dm. m. Dm. u. Dm. gr. Uf.	Gestein: (Flint:) Metall: Thon: Glas: Org. Subst.:
Laufende No. **1095.** Acten-No. Inventar-No. Frühere No.	Ort: Gehofen. Kreis: Sangerhausen. Regierungsbezirk: Merseburg. Land:		Durchbohrter Hammer aus schwärzlichem Kieselschiefer.	Hhe.: Lge.: 12. gr. Br.: 5. kl. Br.: o. Dm. m. Dm. u. Dm. gr. Uf.	Gestein: (Flint:) Metall: Thon: Glas: Org. Subst.:
Laufende No. **1096.** Acten-No. Inventar-No. Frühere No.	Ort: Gehofen. Kreis: Regierungsbezirk: Land:		Kleines breites Beil, an der Schneide ziemlich defect.	Hhe.: Lge.: 6,5. gr. Br.: 6,1. kl. Br.: o. Dm. m. Dm. u. Dm. gr. Uf.	Gestein: (Flint:) Metall: Thon: Glas: Org. Subst.:
Laufende No. **1097.** Acten-No. Inventar-No. Frühere No.	Ort: Gehofen. Kreis: Regierungsbezirk: Land:		Kleines Steinbeil, ziemlich gut gearbeitet u. abgeschliffen.	Hhe.: Lge.: 6,5. gr. Br.: 3,8. kl. Br.: o. Dm. m. Dm. u. Dm. gr. Uf.	Gestein: (Flint:) Metall: Thon: Glas: Org. Subst.:
Laufende No. **1098.** Acten-No. Inventar-No. Frühere No.	Ort: Bottendorf. Kreis: Querfurt. Regierungsbezirk: Merseburg. Land:		Kleine Hacke aus grauem Schiefer, sehr flach.	Hhe.: Lge.: 5,7 gr. Br.: 4,6. kl. Br.: o. Dm. m. Dm. u. Dm. gr. Uf.	Gestein: (Flint:) Metall: Thon: Glas: Org. Subst.:
Laufende No. **1099.** Acten-No. Inventar-No. Frühere No.	Ort: Laucha. Kreis: Querfurt. Regierungsbezirk: Land:		Kleines Beil aus grauem Schiefer mit schräger gerundeter Schneide, am Bahnende defect.	Hhe.: Lge.: 6,2. gr. Br.: 4,5. kl. Br.: o. Dm. m. Dm. u. Dm. gr. Uf.	Gestein: (Flint:) Metall: Thon: Glas: Org. Subst.:
Laufende No. **1100.** Acten-No. Inventar-No. Frühere No.	Ort: Memmleben. Kreis: Eckartsberga. Regierungsbezirk: Merseburg. Land:		Kleines Beil aus grauem Schiefer, ziemlich flach.	Hhe.: Lge.: 5,5. gr. Br.: 4,3. kl. Br.: o. Dm. m. Dm. u. Dm. gr. Uf.	Gestein: (Flint:) Metall: Thon: Glas: Org. Subst.:

7. Etikett-Nummer.	8. Zubehörige Funde.	9. Art der Fundstätte.		10. Bestattungsart.	11. Bemerkungen.	12. Vorbesitzer Jahr und Art der Erwerbung.
№		See oder Moor? Acker, Haide, Wald? Offene Ansiedelung, Höhle, Pfahlbau? Befestigung?	Dolmen, Ganggrab, Riesenbett? Stein oder Erdhügel? Flachgrab?	Leichenbeisetzung? (hockend od. gestreckt od. Schädelgrab?) Partielle oder totale Verbrennung? Mit Beigabe von Thierknochen?	Halle	Klein. 1884 vorh.
№		See oder Moor? Acker, Haide, Wald? Offene Ansiedelung, Höhle, Pfahlbau? Befestigung?	Dolmen, Ganggrab, Riesenbett? Stein oder Erdhügel? Flachgrab?	Leichenbeisetzung? (hockend od. gestreckt od. Schädelgrab?) Partielle oder totale Verbrennung? Mit Beigabe von Thierknochen?	Kasbi Halle	
№		See oder Moor? Acker, Haide, Wald? Offene Ansiedelung, Höhle, Pfahlbau? Befestigung?	Dolmen, Ganggrab, Riesenbett? Stein oder Erdhügel? Flachgrab?	Leichenbeisetzung? (hockend od. gestreckt od. Schädelgrab?) Partielle oder totale Verbrennung? Mit Beigabe von Thierknochen?	Halle	
№		See oder Moor? Acker, Haide, Wald? Offene Ansiedelung, Höhle, Pfahlbau? Befestigung?	Dolmen, Ganggrab, Riesenbett? Stein oder Erdhügel? Flachgrab?	Leichenbeisetzung? (hockend od. gestreckt od. Schädelgrab?) Partielle oder totale Verbrennung? Mit Beigabe von Thierknochen?	Halle	1969 vorh.
№		See oder Moor? Acker, Haide, Wald? Offene Ansiedelung, Höhle, Pfahlbau? Befestigung?	Dolmen, Ganggrab, Riesenbett? Stein oder Erdhügel? Flachgrab?	Leichenbeisetzung? (hockend od. gestreckt od. Schädelgrab?) Partielle oder totale Verbrennung? Mit Beigabe von Thierknochen?	Halle	1969 vorh.
№		See oder Moor? Acker, Haide, Wald? Offene Ansiedelung, Höhle, Pfahlbau? Befestigung?	Dolmen, Ganggrab, Riesenbett? Stein oder Erdhügel? Flachgrab?	Leichenbeisetzung? (hockend od. gestreckt od. Schädelgrab?) Partielle oder totale Verbrennung? Mit Beigabe von Thierknochen?	Halle	1969 vorh.

Summe d. Gegenst.:	a. Stein:	(Flint:	) Bronze:	Eisen:	Br. u. E.:	Gold:	Silber:	Elktr.:
	Thon:	Glas:	Bernst.:	Holz:	Horn:	Knochen:	Elfenbn.:	Muschln.:
Total-Summe d. Gegenst.:	a. Stein:	(Flint:	) Bronze:	Eisen:	Br. u. E.:	Gold:	Silber:	Elktr.:
	Thon:	Glas:	Bernst.:	Holz:	Horn:	Knochen:	Elfenbn.:	Muschln.:

Summe der Funde:	a. Seen:	Mooren:	Acker:	Haide:	Wald:	Ansiedelngn.:	Höhln.:	Pfahlbtn.:
	Befstg.:	Dolmen etc.	Hügelgr.:	Flachgr.:	Skeletgr.:	Gr. m. p. Vbr.	tot. V.:	Unbest.:
Total-Summe d. Funde:	a. Seen:	Mooren:	Acker:	Haide:	Wald:	Ansiedelngn.:	Höhln.:	Pfahlbtn.:
	Befstg.:	Dolmen etc.	Hügelgr.:	Flachgr.:	Skeletgr.:	Gr. m. p. Vbr.	tot. V.:	Unbest.:

1. Nummer.	2. Fundort.	3. Zeichnung.	4. Gegenstand, dessen Art, Form, Ornament und Erhaltungs-Zustand.	5. Maasse.	6. Material u. Farbe.
Laufende No. **1101.** Acten-No. Inventar-No. Frühere No.	Ort: Kitteburg. Kreis: Sangerhausen. Regierungsbezirk: Merseburg. Land:		Beil aus grauem Schiefer, ziemlich gut poliert.	Hhe.: Lge.: 81. gr. Br.: 41. kl. Br.: o. Dm. m. Dm. u. Dm. gr. Uf.	Gestein: (Flint:) Metall: Thon: Glas: Org. Subst.:
Laufende No. **1102.** Acten-No. Inventar-No. Frühere No.	Ort: Bretleben. Kreis: Eckartsberga. Regierungsbezirk: Merseburg. Land:		Kleines regelmässig gearbeitetes Beil aus grauem Schiefer.	Hhe.: Lge.: 47. gr. Br.: 35. kl. Br.: o. Dm. m. Dm. u. Dm. gr. Uf.	Gestein: (Flint:) Metall: Thon: Glas: Org. Subst.:
Laufende No. **1103.** Acten-No. Inventar-No. Frühere No.	Ort: Reinsdorf. Kreis: Eckartsberga. Regierungsbezirk: Land:		Durchbohrter Hammer aus grauem Schiefer, ziemlich rohe Arbeit, etwas schief.	Hhe.: Lge.: 145. gr. Br.: 55. kl. Br.: o. Dm. m. Dm. u. Dm. gr. Uf.	Gestein: (Flint:) Metall: Thon: Glas: Org. Subst.:
Laufende No. **1104.** Acten-No. Inventar-No. Frühere No.	Ort: Kingleben. Kreis: Erfurt. Regierungsbezirk: Erfurt. Land:		Kleine Hacke aus grauem Schiefer, gut geschliffen.	Hhe.: Lge.: 8,2. gr. Br.: 3,9. kl. Br.: o. Dm. m. Dm. u. Dm. gr. Uf.	Gestein: (Flint:) Metall: Thon: Glas: Org. Subst.:
Laufende No. **1105.** Acten-No. Inventar-No. Frühere No.	Ort: Kingleben. Kreis: Regierungsbezirk: Land:		Kleines Beil aus grauem Schiefer, ziemlich gut abgeschliffen.	Hhe.: Lge.: 7,2. gr. Br.: 4,6. kl. Br.: o. Dm. m. Dm. u. Dm. gr. Uf.	Gestein: (Flint:) Metall: Thon: Glas: Org. Subst.:
Laufende No. **1106.** Acten-No. 281.86. Inventar-No. Frühere No.	Ort: Schkopau. Kreis: Merseburg. Regierungsbezirk: Merseburg. Land:		Kleines schwärzliches Steinbeil mit sehr stumpfer Schneide	Hhe.: Lge.: 8,2. gr. Br.: kl. Br.: o. Dm. m. Dm. u. Dm. gr. Uf.	Gestein: (Flint:) Metall: Thon: Glas: Org. Subst.:
Laufende No. **1107.** Acten-No. Inventar-No. II 231 86 Frühere No.	Ort: Schkopau. Kreis: Regierungsbezirk: Land:	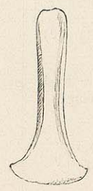	Flachcelt von Bronze mit wenig erhabenen Schafträndern, die Schneide ziemlich weit ausgeschweift.	Hhe.: Lge.: 11,5. gr. Br.: 5,1 kl. Br.: o. Dm. m. Dm. u. Dm. gr. Uf.	Gestein: (Flint:) Metall: Bronze. Thon: Glas: Org. Subst.:

Summe d. Gegenst.:								
a. Stein:	(Flint:	) Bronze:	Eisen:	Br. u. E.:	Gold:	Silber:	Elktr.:	
Thon:	Glas:	Bernst.:	Holz:	Horn:	Knochen:	Elfenbn.:	Muschln.:	

Total-Summe d. Gegenst.:								
a. Stein:	(Flint:	) Bronze:	Eisen:	Br. u. E.:	Gold:	Silber:	Elktr.:	
Thon:	Glas:	Bernst.:	Holz:	Horn:	Knochen:	Elfenbn.:	Muschln.:	

7. Etikett-Nummer.	8. Zubehörige Funde.	9. Art der Fundstätte.		10. Bestattungsart.	11. Bemerkungen.	12. Vorbesitzer Jahr und Art der Erwerbung.
№		See oder Moor? Acker, Haide, Wald? Offene Ansiedelung, Höhle, Pfahlbau? Befestigung?	Dolmen, Ganggrab, Riesenbett? Stein oder Erdhügel? Flachgrab?	Leichenbeisetzung? (hockend od. gestreckt od. Schädelgrab?) Partielle oder totale Verbrennung? Mit Beigabe von Thierknochen?	Kirchn. Halle	Klein. 1970 vork.
№		See oder Moor? Acker, Haide, Wald? Offene Ansiedelung, Höhle, Pfahlbau? Befestigung?	Dolmen, Ganggrab, Riesenbett? Stein oder Erdhügel? Flachgrab?	Leichenbeisetzung? (hockend od. gestreckt od. Schädelgrab?) Partielle oder totale Verbrennung? Mit Beigabe von Thierknochen?	Halle	
№		See oder Moor? Acker, Haide, Wald? Offene Ansiedelung, Höhle, Pfahlbau? Befestigung?	Dolmen, Ganggrab, Riesenbett? Stein oder Erdhügel? Flachgrab?	Leichenbeisetzung? (hockend od. gestreckt od. Schädelgrab?) Partielle oder totale Verbrennung? Mit Beigabe von Thierknochen?	Halle	1969 vork.
№		See oder Moor? Acker, Haide, Wald? Offene Ansiedelung, Höhle, Pfahlbau? Befestigung?	Dolmen, Ganggrab, Riesenbett? Stein oder Erdhügel? Flachgrab?	Leichenbeisetzung? (hockend od. gestreckt od. Schädelgrab?) Partielle oder totale Verbrennung? Mit Beigabe von Thierknochen?		1969 vork.
№		See oder Moor? Acker, Haide, Wald? Offene Ansiedelung, Höhle, Pfahlbau? Befestigung?	Dolmen, Ganggrab, Riesenbett? Stein oder Erdhügel? Flachgrab?	Leichenbeisetzung? (hockend od. gestreckt od. Schädelgrab?) Partielle oder totale Verbrennung? Mit Beigabe von Thierknochen?		1969 vork. Herr Nagel, Deggendorf. E. D. I. 11. 87.
№		See oder Moor? Acker, Haide, Wald? Offene Ansiedelung, Höhle, Pfahlbau? Befestigung?	Dolmen, Ganggrab, Riesenbett? Stein oder Erdhügel? Flachgrab?	Leichenbeisetzung? (hockend od. gestreckt od. Schädelgrab?) Partielle oder totale Verbrennung? Mit Beigabe von Thierknochen?	Kirchn. Halle	1978 vork.
№		See oder Moor? Acker, Haide, Wald? Offene Ansiedelung, Höhle, Pfahlbau? Befestigung?	Dolmen, Ganggrab, Riesenbett? Stein oder Erdhügel? Flachgrab?	Leichenbeisetzung? (hockend od. gestreckt od. Schädelgrab?) Partielle oder totale Verbrennung? Mit Beigabe von Thierknochen?	Halle	1963 vork.

Summe der Funde:								
a. Seen:	Mooren:	Acker:	Haide:	Wald:	Ansiedelngn.:	Höhln.:	Pfahlbtn.:	
Befstg.:	Dolmen etc.	Hügelgr.:	Flachgr.:	Skeletgr.:	Gr. m. p. Vbr.	tot. V.:	Unbest.:	

Total-Summe d. Funde:								
a. Seen:	Mooren:	Acker:	Haide:	Wald:	Ansiedelngn.:	Höhln.:	Pfahlbtn.:	
Befstg.:	Dolmen etc.	Hügelgr.:	Flachgr.:	Skeletgr.:	Gr. m. p. Vbr.	tot. V.:	Unbest.:	

1. Nummer.	2. Fundort.	3. Zeichnung.	4. Gegenstand, dessen Art, Form, Ornament und Erhaltungs-Zustand.	5. Maasse.	6. Material u. Farbe.
Laufende No. **1108.** Acten-No. Inventar-No. II 281. 86 Frühere No.	Ort: Schkopau. Kreis: Merseburg. Regierungsbezirk: Merseburg. Land:		Flachcelt v. Bronze mit wenig erhabenen Schafträndern und breiter Schneide.	Hhe.: Lge.: 11,2. gr. Br.: 4,4. kl. Br.: o. Dm. m. Dm. u. Dm. gr. Uf.	Gestein: (Flint:) Metall: Bronze Thon: Glas: Org. Subst.:
Laufende No. **1109.** Acten-No. Inventar-No. Frühere No.	Ort: Schkopau. Kreis: Regierungsbezirk: Land:		Desgl.	Hhe.: Lge.: 10,8. gr. Br.: 3,7. kl. Br.: o. Dm. m. Dm. u. Dm. gr. Uf.	Gestein: (Flint:) Metall: Bronze. Thon: Glas: Org. Subst.:
Laufende No. **1110.** Acten-No. Inventar-No. Frühere No.	Ort: Schkopau. Kreis: Regierungsbezirk: Land:		Desgl.	Hhe.: Lge.: 10,2. gr. Br.: 3,8. kl. Br.: o. Dm. m. Dm. u. Dm. gr. Uf.	Gestein: (Flint:) Metall: Bronze. Thon: Glas: Org. Subst.:
Laufende No. **1111.** Acten-No. Inventar-No. Frühere No.	Ort: Schkopau. Kreis: Regierungsbezirk: Land:		Desgl. – Die Schneide etwas defect und stark oxydirt.	Hhe.: Lge.: 11,7. gr. Br.: kl. Br.: o. Dm. m. Dm. u. Dm. gr. Uf.	Gestein: (Flint:) Metall: Bronze. Thon: Glas: Org. Subst.:
Laufende No. **1112.** Acten-No. Inventar-No. Frühere No.	Ort: Pritschöna. Kreis: Saalkreis. Regierungsbezirk: Merseburg. Land:		Durchbohrter Hammer aus schwärzlichem Kieselschiefer.	Hhe.: Lge.: 11,9. gr. Br.: 5. kl. Br.: o. Dm. m. Dm. u. Dm. gr. Uf.	Gestein: (Flint:) Metall: Thon: Glas: Org. Subst.:
Laufende No. **1113.** Acten-No. Inventar-No. Frühere No.	Ort: Pritschöna. Kreis: Regierungsbezirk: Land:		Meissel aus grauem Schiefer, gut abgeschliffen mit halbovalem Querschnitt.	Hhe.: Lge.: 14,4. gr. Br.: 3 kl. Br.: o. Dm. m. Dm. u. Dm. gr. Uf.	Gestein: (Flint:) Metall: Thon: Glas: Org. Subst.:
Laufende No. **1114.** Acten-No. Inventar-No. Frühere No.	Ort: Pritschöna. Kreis: Regierungsbezirk: Land:		Desgl. ein wenig verwittert.	Hhe.: Lge.: 14,8. gr. Br.: 3,5. kl. Br.: o. Dm. m. Dm. u. Dm. gr. Uf.	Gestein: (Flint:) Metall: Thon: Glas: Org. Subst.:

Summe d. Gegenst.:	a. Stein:	(Flint:	) Bronze:	Eisen:	Br. u. E.:	Gold:	Silber:	Elktr.:
	Thon:	Glas:	Bernst.:	Holz:	Horn:	Knochen:	Elfenbn.:	Muschln.:
Total-Summe d. Gegenst.:	a. Stein:	(Flint:	) Bronze:	Eisen:	Br. u. E.:	Gold:	Silber:	Elktr.:
	Thon:	Glas:	Bernst.:	Holz:	Horn:	Knochen:	Elfenbn.:	Muschln.:

7. Etikett-Nummer.	8. Zubehörige Funde.	9. Art der Fundstätte.		10. Bestattungsart.	11. Bemerkungen.	12. Vorbesitzer Jahr und Art der Erwerbung.
№		See oder Moor? Acker, Haide, Wald? Offene Ansiedelung, Höhle, Pfahlbau? Befestigung?	Dolmen, Ganggrab, Riesenbett? Stein oder Erdhügel? Flachgrab?	Leichenbeisetzung? (hockend od. gestreckt od. Schädelgrab?) Partielle oder totale Verbrennung? Mit Beigabe von Thierknochen?	Nr. 1107-111 gehören zu einem grossen Funde, der 120 derartige Celte enthielt. Thüring. Sächs. Ver. Jahresber. II. 1872. S. 14. Kustos Halle	Nagel. 1963 vorh. Inv. 1985
№		See oder Moor? Acker, Haide, Wald? Offene Ansiedelung, Höhle, Pfahlbau? Befestigung?	Dolmen, Ganggrab, Riesenbett? Stein oder Erdhügel? Flachgrab?	Leichenbeisetzung? (hockend od. gestreckt od. Schädelgrab?) Partielle oder totale Verbrennung? Mit Beigabe von Thierknochen?	Halle	1963 vorh. Inv. 1985
№		See oder Moor? Acker, Haide, Wald? Offene Ansiedelung, Höhle, Pfahlbau? Befestigung?	Dolmen, Ganggrab, Riesenbett? Stein oder Erdhügel? Flachgrab?	Leichenbeisetzung? (hockend od. gestreckt od. Schädelgrab?) Partielle oder totale Verbrennung? Mit Beigabe von Thierknochen?	Halle	1963 vorh. Inv. 1985
№		See oder Moor? Acker, Haide, Wald? Offene Ansiedelung, Höhle, Pfahlbau? Befestigung?	Dolmen, Ganggrab, Riesenbett? Stein oder Erdhügel? Flachgrab?	Leichenbeisetzung? (hockend od. gestreckt od. Schädelgrab?) Partielle oder totale Verbrennung? Mit Beigabe von Thierknochen?	Halle	1963 vorh. Inv. 1985
№		See oder Moor? Acker, Haide, Wald? Offene Ansiedelung, Höhle, Pfahlbau? Befestigung?	Dolmen, Ganggrab, Riesenbett? Stein oder Erdhügel? Flachgrab?	Leichenbeisetzung? (hockend od. gestreckt od. Schädelgrab?) Partielle oder totale Verbrennung? Mit Beigabe von Thierknochen?	Kustos Halle	1974 vorh.
№		See oder Moor? Acker, Haide, Wald? Offene Ansiedelung, Höhle, Pfahlbau? Befestigung?	Dolmen, Ganggrab, Riesenbett? Stein oder Erdhügel? Flachgrab?	Leichenbeisetzung? (hockend od. gestreckt od. Schädelgrab?) Partielle oder totale Verbrennung? Mit Beigabe von Thierknochen?	Halle	1979 vorh.
№		See oder Moor? Acker, Haide, Wald? Offene Ansiedelung, Höhle, Pfahlbau? Befestigung?	Dolmen, Ganggrab, Riesenbett? Stein oder Erdhügel? Flachgrab?	Leichenbeisetzung? (hockend od. gestreckt od. Schädelgrab?) Partielle oder totale Verbrennung? Mit Beigabe von Thierknochen?	Halle	1963 vorh.

Summe der Funde:	a. Seen:	Mooren:	Acker:	Haide:	Wald:	Ansiedelngn.:	Höhln.:	Pfahlbtn.:
	Befstg.:	Dolmen etc.	Hügelgr.:	Flachgr.:	Skeletgr.:	Gr. m. p. Vbr.	tot. V.:	Unbest.:
Total-Summe d. Funde:	a. Seen:	Mooren:	Acker:	Haide:	Wald:	Ansiedelngn.:	Höhln.:	Pfahlbtn.:
	Befstg.:	Dolmen etc.	Hügelgr.:	Flachgr.:	Skeletgr.:	Gr. m. p. Vbr.	tot. V.:	Unbest.:

1. Nummer.	2. Fundort.	3. Zeichnung.	4. Gegenstand, dessen Art, Form, Ornament und Erhaltungs-Zustand.	5. Maasse.	6. Material u. Farbe.
Laufende No. **1115.** Acten-No. Inventar-No. Frühere No.	Ort: Tritschöna. Kreis: Saalkreis. Regierungsbezirk: Merseburg. Land:		Pfeilspitze von Feuerstein, sehr zierlich gearbeitet.	Hhe.: Lge.: 3,6. gr. Br.: kl. Br.: o. Dm. m. Dm. u. Dm. gr. Uf.	Gestein: (Flint:) Metall: Thon: Glas: Org. Subst.:
Laufende No. **1116.** Acten-No. Inventar-No. Frühere No.	Ort: Daspig. Kreis: Merseburg. Regierungsbezirk: Merseburg. Land:		Sehr grosser Meissel aus grauem Schiefer.	Hhe.: 4,5. Lge.: 25,9. gr. Br.: kl. Br.: o. Dm. m. Dm. u. Dm. gr. Uf.	Gestein: (Flint:) Metall: Thon: Glas: Org. Subst.:
Laufende No. **1117.** Acten-No. Inventar-No. Frühere No.	Ort: Daspig. Kreis: Regierungsbezirk: Land:		Grosser Meissel aus grauem Schiefer.	Hhe.: Lge.: 16,2. gr. Br.: kl. Br.: o. Dm. m. Dm. u. Dm. gr. Uf.	Gestein: (Flint:) Metall: Thon: Glas: Org. Subst.:
Laufende No. **1118.** Acten-No. Inventar-No. Frühere No.	Ort: Ammendorf. Kreis: Saalkreis. Regierungsbezirk: Merseburg. Land:		Kleines Beil aus grauem Schiefer, ziemlich rohe Arbeit.	Hhe.: Lge.: 6,2. gr. Br.: 4,2 kl. Br.: o. Dm. m. Dm. u. Dm. gr. Uf.	Gestein: (Flint:) Metall: Thon: Glas: Org. Subst.:
Laufende No. **1119.** Acten-No. Inventar-No. Frühere No.	Ort: Döllnitz. Kreis: Saalkreis. Regierungsbezirk: Land:		Durchbohrter Hammer aus schwarzem Kieselschiefer, ziemlich roh gearbeitet.	Hhe.: Lge.: 13. gr. Br.: 5,3. kl. Br.: o. Dm. m. Dm. u. Dm. gr. Uf.	Gestein: (Flint:) Metall: Thon: Glas: Org. Subst.:
Laufende No. **1120.** Acten-No. Inventar-No. Frühere No.	Ort: Merseburg. Kreis: Merseburg. Regierungsbezirk: Merseburg. Land:		Sehr grosses, roh gearbeitetes Gefäss aus braunem Thon, mit 4 Ansätzen, zusammengesetzt u. ergänzt.	Hhe.: 41,2. Lge.: gr. Br.: kl. Br.: o. Dm. 28,3. m. Dm. u. Dm. gr. Uf.	Gestein: (Flint:) Metall: Thon: braun. Glas: Org. Subst.:
Laufende No. **1121.** Acten-No. Inventar-No. Frühere No.	Ort: Merseburg. Kreis: Regierungsbezirk: Land:		Einhenklige Schale aus braunem Thon.	Hhe.: 9,2 Lge.: 19,2 gr. Br.: kl. Br.: o. Dm. m. Dm. u. Dm. gr. Uf.	Gestein: (Flint:) Metall: Thon: braun. Glas: Org. Subst.:

7. Etikett-Nummer.	8. Zubehörige Funde.	9. Art der Fundstätte.		10. Bestattungsart.	11. Bemerkungen.	12. Vorbesitzer Jahr und Art der Erwerbung.
№		See oder Moor? Acker, Haide, Wald? Offene Ansiedelung, Höhle, Pfahlbau? Befestigung?	Dolmen, Ganggrab, Riesenbett? Stein oder Erdhügel? Flachgrab?	Leichenbeisetzung? (hockend od. gestreckt od. Schädelgrab?) Partielle oder totale Verbrennung? Mit Beigabe von Thierknochen?		Nagel.
№		See oder Moor? Acker, Haide, Wald? Offene Ansiedelung, Höhle, Pfahlbau? Befestigung?	Dolmen, Ganggrab, Riesenbett? Stein oder Erdhügel? Flachgrab?	Leichenbeisetzung? (hockend od. gestreckt od. Schädelgrab?) Partielle oder totale Verbrennung? Mit Beigabe von Thierknochen?		
№		See oder Moor? Acker, Haide, Wald? Offene Ansiedelung, Höhle, Pfahlbau? Befestigung?	Dolmen, Ganggrab, Riesenbett? Stein oder Erdhügel? Flachgrab?	Leichenbeisetzung? (hockend od. gestreckt od. Schädelgrab?) Partielle oder totale Verbrennung? Mit Beigabe von Thierknochen?		
№		See oder Moor? Acker, Haide, Wald? Offene Ansiedelung, Höhle, Pfahlbau? Befestigung?	Dolmen, Ganggrab, Riesenbett? Stein oder Erdhügel? Flachgrab?	Leichenbeisetzung? (hockend od. gestreckt od. Schädelgrab?) Partielle oder totale Verbrennung? Mit Beigabe von Thierknochen?		
№		See oder Moor? Acker, Haide, Wald? Offene Ansiedelung, Höhle, Pfahlbau? Befestigung?	Dolmen, Ganggrab, Riesenbett? Stein oder Erdhügel? Flachgrab?	Leichenbeisetzung? (hockend od. gestreckt od. Schädelgrab?) Partielle oder totale Verbrennung? Mit Beigabe von Thierknochen?		
№		See oder Moor? Acker, Haide, Wald? Offene Ansiedelung, Höhle, Pfahlbau? Befestigung?	Dolmen, Ganggrab, Riesenbett? Stein oder Erdhügel? Flachgrab?	Leichenbeisetzung? (hockend od. gestreckt od. Schädelgrab?) Partielle oder totale Verbrennung? Mit Beigabe von Thierknochen?		

Summe d. Gegenst.:	a. Stein:	(Flint:	) Bronze:	Eisen:	Br. u. E.:	Gold:	Silber:	Elktr.:
	Thon:	Glas:	Bernst.:	Holz:	Horn:	Knochen:	Elfenbn.:	Muschln.:

Total-Summe d. Gegenst.:	a. Stein:	(Flint:	) Bronze:	Eisen:	Br. u. E.:	Gold:	Silber:	Elktr.:
	Thon:	Glas:	Bernst.:	Holz:	Horn:	Knochen:	Elfenbn.:	Muschln.:

Summe der Funde:	a. Seen:	Mooren:	Acker:	Haide:	Wald:	Ansiedelngn.:	Höhln.:	Pfahlbtn.:
	Befstg.:	Dolmen etc.	Hügelgr.:	Flachgr.:	Skeletgr.:	Gr. m. p. Vbr.	tot. V.:	Unbest.:

Total-Summe d. Funde:	a. Seen:	Mooren:	Acker:	Haide:	Wald:	Ansiedelngn.:	Höhln.:	Pfahlbtn.:
	Befstg.:	Dolmen etc.	Hügelgr.:	Flachgr.:	Skeletgr.:	Gr. m. p. Vbr.	tot. V.:	Unbest.:

Abtheilung: I. g. Sachsen. Fol. 162.

1. Nummer.	2. Fundort.	3. Zeichnung.	4. Gegenstand, dessen Art, Form, Ornament und Erhaltungs-Zustand.	5. Maasse.	6. Material u. Farbe.
Laufende No. **1122.** Acten-No. Inventar-No. Frühere No.	Ort: Merseburg. Kreis: Merseburg. Regierungsbezirk: Merseburg. Land:		Einhenkliges braunes Gefäss, ergänzt.	Hhe.: 9.4 Lge.: gr. Br.: 10.5. kl. Br.: o. Dm. 9.4. m. Dm. u. Dm. 5.6. gr. Uf.	Gestein: (Flint:) Metall: Thon: braun. Glas: Org. Subst.:
Laufende No. **1123.** Acten-No. Inventar-No. Frühere No.	Ort: Merseburg. Kreis: Regierungsbezirk: Land:		Kleines Gefäss aus graubraunem Thon, mit fünf vertikal gelochten kleinen Henkeln und eingeritzter Linienverzierung (Band-Ornament.)	Hhe.: 8.5. Lge.: gr. Br.: 9.2. kl. Br.: o. Dm. 2.7. m. Dm. u. Dm. gr. Uf.	Gestein: (Flint:) Metall: Thon: graubraun. Glas: Org. Subst.:
Laufende No. **1124.** Acten-No. Inventar-No. Frühere No.	Ort: Merseburg. Kreis: Regierungsbezirk: Land:		Kleines Gefäss, graubraun, enger Hals, Bandornament, 3 kleine Henkelansätze.	Hhe.: 9.3 Lge.: gr. Br.: 8.4 kl. Br.: o. Dm. 3.5. m. Dm. u. Dm. gr. Uf.	Gestein: (Flint:) Metall: Thon: graubraun. Glas: Org. Subst.:
Laufende No. **1125.** Acten-No. Inventar-No. Frühere No.	Ort: Merseburg. Kreis: Regierungsbezirk: Land:		Zwei oben defecte Doppelkonische Gefässe.	Hhe.: ?. Lge.: gr. Br.: 12.2. kl. Br.: o. Dm. 6.2. m. Dm. u. Dm. 4.8. gr. Uf.	Gestein: (Flint:) Metall: Thon: braun. Glas: Org. Subst.:
Laufende No. **1126.** Acten-No. Inventar-No. Frühere No.	Ort: Merseburg. Kreis: Regierungsbezirk: Land:		Scherben mit verschiedenartigen neolithischen Ornamenten, Bandornament u. eingestichelte Muster.	Hhe.: Lge.: gr. Br.: kl. Br.: o. Dm. m. Dm. u. Dm. gr. Uf.	Gestein: (Flint:) Metall: Thon: Glas: Org. Subst.:
Laufende No. **1127.** Acten-No. Inventar-No. Frühere No.	Ort: Merseburg. Kreis: Regierungsbezirk: Land:		Collection von Scherben ohne Ornament, meist Henkelstücke.	Hhe.: Lge.: gr. Br.: kl. Br.: o. Dm. m. Dm. u. Dm. gr. Uf.	Gestein: (Flint:) Metall: Thon: Glas: Org. Subst.:
Laufende No. **1128.** Acten-No. Inventar-No. Frühere No.	Ort: Merseburg. Kreis: Regierungsbezirk: Land:		Drei slavische Scherben, 2 davon mit Wellenornament.	Hhe.: Lge.: gr. Br.: kl. Br.: o. Dm. m. Dm. u. Dm. gr. Uf.	Gestein: (Flint:) Metall: Thon: Glas: Org. Subst.:

Summe d. Gegenst.:	a. Stein:	(Flint:	) Bronze:	Eisen:	Br. u. E.:	Gold:	Silber:	Elktr.:
	Thon:	Glas:	Bernst.:	Holz:	Horn:	Knochen:	Elfenbn.:	Muschln.:
Total-Summe d. Gegenst.:	a. Stein:	(Flint:	) Bronze:	Eisen:	Br. u. E.:	Gold:	Silber:	Elktr.:
	Thon:	Glas:	Bernst.:	Holz:	Horn:	Knochen:	Elfenbn.:	Muschln.:

7. Etikett-Nummer.	8. Zubehörige Funde.	9. Art der Fundstätte.		10. Bestattungsart.	11. Bemerkungen.	12. Vorbesitzer Jahr und Art der Erwerbung.
№		See oder Moor? Acker, Haide, Wald? Offene Ansiedelung, Höhle, Pfahlbau? Befestigung?	Dolmen, Ganggrab, Riesenbett? Stein oder Erdhügel? Flachgrab?	Leichenbeisetzung? (hockend od. gestreckt od. Schädelgrab?) Partielle oder totale Verbrennung? Mit Beigabe von Thierknochen?	Kgl. Mus. Halle	Nagel. 1577 ank.
№		See oder Moor? Acker, Haide, Wald? Offene Ansiedelung, Höhle, Pfahlbau? Befestigung?	Dolmen, Ganggrab, Riesenbett? Stein oder Erdhügel? Flachgrab?	Leichenbeisetzung? (hockend od. gestreckt od. Schädelgrab?) Partielle oder totale Verbrennung? Mit Beigabe von Thierknochen?	Halle	
№		See oder Moor? Acker, Haide, Wald? Offene Ansiedelung, Höhle, Pfahlbau? Befestigung?	Dolmen, Ganggrab, Riesenbett? Stein oder Erdhügel? Flachgrab?	Leichenbeisetzung? (hockend od. gestreckt od. Schädelgrab?) Partielle oder totale Verbrennung? Mit Beigabe von Thierknochen?	Halle	
№		See oder Moor? Acker, Haide, Wald? Offene Ansiedelung, Höhle, Pfahlbau? Befestigung?	Dolmen, Ganggrab, Riesenbett? Stein oder Erdhügel? Flachgrab?	Leichenbeisetzung? (hockend od. gestreckt od. Schädelgrab?) Partielle oder totale Verbrennung? Mit Beigabe von Thierknochen?	Halle	a) 1576 ank. b) 1969 Vorh.
№		See oder Moor? Acker, Haide, Wald? Offene Ansiedelung, Höhle, Pfahlbau? Befestigung?	Dolmen, Ganggrab, Riesenbett? Stein oder Erdhügel? Flachgrab?	Leichenbeisetzung? (hockend od. gestreckt od. Schädelgrab?) Partielle oder totale Verbrennung? Mit Beigabe von Thierknochen?	Halle	
№		See oder Moor? Acker, Haide, Wald? Offene Ansiedelung, Höhle, Pfahlbau? Befestigung?	Dolmen, Ganggrab, Riesenbett? Stein oder Erdhügel? Flachgrab?	Leichenbeisetzung? (hockend od. gestreckt od. Schädelgrab?) Partielle oder totale Verbrennung? Mit Beigabe von Thierknochen?	Halle	1578 ank.

Summe der Funde:	a. Seen:	Mooren:	Acker:	Haide:	Wald:	Ansiedelngn.:	Höhln.:	Pfahlbtn.:
	Befstg.:	Dolmen etc.	Hügelgr.:	Flachgr.:	Skeletgr.:	Gr. m. p. Vbr.	tot. V.:	Unbest.:
Total-Summe d. Funde:	a. Seen:	Mooren:	Acker:	Haide:	Wald:	Ansiedelngn.:	Höhln.:	Pfahlbtn.:
	Befstg.:	Dolmen etc.	Hügelgr.:	Flachgr.:	Skeletgr.:	Gr. m. p. Vbr.	tot. V.:	Unbest.:

1. Nummer.	2. Fundort.	3. Zeichnung.	4. Gegenstand, dessen Art, Form, Ornament und Erhaltungs-Zustand.	5. Maasse.	6. Material u. Farbe.
Laufende No. **1129.** Acten-No. Inventar-No. Frühere No.	Ort: Merseburg. Kreis: Merseburg. Regierungsbezirk: Merseburg. Land:		Kleines poliertes Steinbeil.	Hhe.: Lge.: 6,5. gr. Br.: 4,9 kl. Br.: o. Dm. m. Dm. u. Dm. gr. Uf.	Gestein: (Flint:) Metall: Thon: Glas: Org. Subst.:
Laufende No. **1130.** Acten-No. Inventar-No. Frühere No.	Ort: Merseburg. Kreis: Regierungsbezirk: Land:		Ein Messer und zwei kleine Splitter von Feuerstein.	Hhe.: Lge.: 5. gr. Br.: kl. Br.: o. Dm. m. Dm. u. Dm. gr. Uf.	Gestein: (Flint:) Metall: Thon: Glas: Org. Subst.:
Laufende No. **1131.** Acten-No. Inventar-No. Frühere No.	Ort: Merseburg. Kreis: Regierungsbezirk: Land:		Meissel aus Knochen, auf einer Seite etwas defect.	Hhe.: Lge.: 11,2. gr. Br.: kl. Br.: o. Dm. m. Dm. u. Dm. gr. Uf.	Gestein: (Flint:) Metall: Thon: Glas: Org. Subst.: Kn.
Laufende No. **1132.** Acten-No. Inventar-No. Frühere No.	Ort: Merseburg. Kreis: Regierungsbezirk: Land:		Speerspitze (?) von Knochen.	Hhe.: Lge.: 14. gr. Br.: kl. Br.: o. Dm. m. Dm. u. Dm. gr. Uf.	Gestein: (Flint:) Metall: Thon: Glas: Org. Subst.: Kn.
Laufende No. **1133.** Acten-No. Inventar-No. Frühere No.	Ort: Merseburg. Kreis: Regierungsbezirk: Land:		Pfriemen und Nadeln von Knochen.	Hhe.: Lge.: 7,7. gr. Br.: kl. Br.: o. Dm. m. Dm. u. Dm. gr. Uf.	Gestein: (Flint:) Metall: Thon: Glas: Org. Subst.: Kn.
Laufende No. **1134.** Acten-No. Inventar-No. Frühere No.	Ort: Merseburg. Kreis: Regierungsbezirk: Land:		Zwei an den Enden abgeschnittene feine Röhrenknochen. Ein Geweihstück, Knochen u. Zähne von Tieren.	Hhe.: Lge.: gr. Br.: kl. Br.: o. Dm. m. Dm. u. Dm. gr. Uf.	Gestein: (Flint:) Metall: Thon: Glas: Org. Subst.: Kn.
Laufende No. **1135.** Acten-No. Inventar-No. Frühere No.	Ort: Merseburg. Kreis: Regierungsbezirk: Land:		a. Kleiner Mahlstein, auf einer Seite ganz eben. b. Schleifstein aus Sandstein mit einer Rille.	Hhe.: Lge.: gr. Br.: kl. Br.: o. Dm. m. Dm. u. Dm. gr. Uf.	Gestein: (Flint:) Metall: Thon: Glas: Org. Subst.:

7. Etikett-Nummer.	8. Zubehörige Funde.	9. Art der Fundstätte.		10. Bestattungsart.	11. Bemerkungen.	12. Vorbesitzer Jahr und Art der Erwerbung.
№		See oder Moor? Acker, Haide, Wald? Offene Ansiedelung, Höhle, Pfahlbau? Befestigung?	Dolmen, Ganggrab, Riesenbett? Stein oder Erdhügel? Flachgrab?	Leichenbeisetzung? (hockend od. gestreckt od. Schädelgrab?) Partielle oder totale Verbrennung? Mit Beigabe von Thierknochen?	Kopf. Hocker	Nagel.
№		See oder Moor? Acker, Haide, Wald? Offene Ansiedelung, Höhle, Pfahlbau? Befestigung?	Dolmen, Ganggrab, Riesenbett? Stein oder Erdhügel? Flachgrab?	Leichenbeisetzung? (hockend od. gestreckt od. Schädelgrab?) Partielle oder totale Verbrennung? Mit Beigabe von Thierknochen?	Hocker	
№		See oder Moor? Acker, Haide, Wald? Offene Ansiedelung, Höhle, Pfahlbau? Befestigung?	Dolmen, Ganggrab, Riesenbett? Stein oder Erdhügel? Flachgrab?	Leichenbeisetzung? (hockend od. gestreckt od. Schädelgrab?) Partielle oder totale Verbrennung? Mit Beigabe von Thierknochen?	Hocker	
№		See oder Moor? Acker, Haide, Wald? Offene Ansiedelung, Höhle, Pfahlbau? Befestigung?	Dolmen, Ganggrab, Riesenbett? Stein oder Erdhügel? Flachgrab?	Leichenbeisetzung? (hockend od. gestreckt od. Schädelgrab?) Partielle oder totale Verbrennung? Mit Beigabe von Thierknochen?	Hocker	
№		See oder Moor? Acker, Haide, Wald? Offene Ansiedelung, Höhle, Pfahlbau? Befestigung?	Dolmen, Ganggrab, Riesenbett? Stein oder Erdhügel? Flachgrab?	Leichenbeisetzung? (hockend od. gestreckt od. Schädelgrab?) Partielle oder totale Verbrennung? Mit Beigabe von Thierknochen?	Hocker	
№		See oder Moor? Acker, Haide, Wald? Offene Ansiedelung, Höhle, Pfahlbau? Befestigung?	Dolmen, Ganggrab, Riesenbett? Stein oder Erdhügel? Flachgrab?	Leichenbeisetzung? (hockend od. gestreckt od. Schädelgrab?) Partielle oder totale Verbrennung? Mit Beigabe von Thierknochen?	Hocker	a) 1769 ok.

Summe d. Gegenst.:	a. Stein:	(Flint:	) Bronze:	Eisen:	Br. u. E.:	Gold:	Silber:	Elktr.:
	Thon:	Glas:	Bernst.:	Holz:	Horn:	Knochen:	Elfenbn.:	Muschln.:
Total-Summe d. Gegenst.:	a. Stein:	(Flint:	) Bronze:	Eisen:	Br. u. E.:	Gold:	Silber:	Elktr.:
	Thon:	Glas:	Bernst.:	Holz:	Horn:	Knochen:	Elfenbn.:	Muschln.:

Summe der Funde:	a. Seen:	Mooren:	Acker:	Haide:	Wald:	Ansiedelngn.:	Höhln.:	Pfahlbtn.:
	Befstg.:	Dolmen etc.	Hügelgr.:	Flachgr.:	Skeletgr.:	Gr. m. p. Vbr.	tot. V.:	Unbest.:
Total-Summe d. Funde:	a. Seen:	Mooren:	Acker:	Haide:	Wald:	Ansiedelngn.:	Höhln.:	Pfahlbtn.:
	Befstg.:	Dolmen etc.	Hügelgr.:	Flachgr.:	Skeletgr.:	Gr. m. p. Vbr.	tot. V.:	Unbest.:

1. Nummer.	2. Fundort.	3. Zeichnung.	4. Gegenstand, dessen Art, Form, Ornament und Erhaltungs-Zustand.	5. Maasse.	6. Material u. Farbe.
Laufende No. **1136.** Acten-No. Inventar-No. II 281.96 Frühere No.	Ort: Wegwitz. Kreis: Merseburg. Regierungsbezirk: Merseburg. Land:		a. Kleines einfaches Gefäss aus braunem Thon. b. Scherben von einer grossen Urne.	Hhe.: 9,5. Lge.: gr. Br.: 11,5. kl. Br.: o. Dm. 8,3 m. Dm. u. Dm. gr. Uf.	Gestein: (Flint:) Metall: Thon: braun. Glas: Org. Subst.:
Laufende No. **1137.** Acten-No. Inventar-No. Frühere No.	Ort: Wegwitz. Kreis: Regierungsbezirk: Land:		Armring von Bronze, offen, an den Enden etwas verstärkt.	Hhe.: Lge.: gr. Br.: 6,3 kl. Br.: o. Dm. m. Dm. u. Dm. gr. Uf.	Gestein: (Flint:) Metall: Bronze. Thon: Glas: Org. Subst.:
Laufende No. **1138.** Acten-No. Inventar-No. Frühere No.	Ort: Wegwitz. Kreis: Regierungsbezirk: Land:	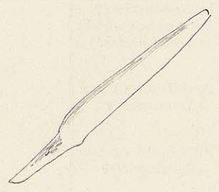	Eisernes Messer mit Griff.	Hhe.: Lge.: 17,3. gr. Br.: kl. Br.: o. Dm. m. Dm. u. Dm. gr. Uf.	Gestein: (Flint:) Metall: Eisen. Thon: Glas: Org. Subst.:
Laufende No. **1139.** Acten-No. Inventar-No. Frühere No.	Ort: Wegwitz. Kreis: Regierungsbezirk: Land:		Kleiner eiserner Ring, von verschiedener Stärke, vielleicht von einer Schnalle.	Hhe.: Lge.: gr. Br.: kl. Br.: o. Dm. 3,8. m. Dm. u. Dm. gr. Uf.	Gestein: (Flint:) Metall: Eisen. Thon: Glas: Org. Subst.:
Laufende No. **1140.** Acten-No. Inventar-No. Frühere No.	Ort: Wegwitz. Kreis: Regierungsbezirk: Land:		Kleines Gefäss, grau, hartgebrannt, mit eingestempelten Ornamenten. Darin ein kleiner Stift von Eisen.	Hhe.: 8,5 Lge.: gr. Br.: kl. Br.: o. Dm. 8,2 m. Dm. u. Dm. gr. Uf.	Gestein: (Flint:) Metall: Thon: grau. Glas: Org. Subst.:
Laufende No. **1141.** Acten-No. Inventar-No. Frühere No.	Ort: Giebichenstein. Kreis: Saalkreis. Regierungsbezirk: Merseburg. Land:	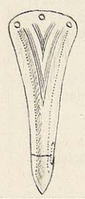	Grosse breite Dolchklinge mit 3 Nietlöchern, zerbrochen.	Hhe.: Lge.: 18,8. gr. Br.: 7,7. kl. Br.: o. Dm. m. Dm. u. Dm. gr. Uf.	Gestein: (Flint:) Metall: Bronze. Thon: Glas: Org. Subst.:
Laufende No. **1142.** Acten-No. Inventar-No. Frühere No.	Ort: Giebichenstein. Kreis: Regierungsbezirk: Land:	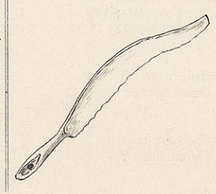	Messer von Bronze mit Griff; die Spitze fehlt.	Hhe.: Lge.: 16,5. gr. Br.: kl. Br.: o. Dm. m. Dm. u. Dm. gr. Uf.	Gestein: (Flint:) Metall: Bronze. Thon: Glas: Org. Subst.:

Summe d. Gegenst.:	a. Stein:	(Flint:	) Bronze:	Eisen:	Br. u. E.:	Gold:	Silber:	Elktr.:
	Thon:	Glas:	Bernst.:	Holz:	Horn:	Knochen:	Elfenbn.:	Muschln.:
Total-Summe d. Gegenst.:	a. Stein:	(Flint:	) Bronze:	Eisen:	Br. u. E.:	Gold:	Silber:	Elktr.:
	Thon:	Glas:	Bernst.:	Holz:	Horn:	Knochen:	Elfenbn.:	Muschln.:

7. Etikett-Nummer.	8. Zubehörige Funde.	9. Art der Fundstätte.		10. Bestattungsart.	11. Bemerkungen.	12. Vorbesitzer Jahr und Art der Erwerbung.
№		See oder Moor? Acker, Haide, Wald? Offene Ansiedelung, Höhle, Pfahlbau? Befestigung?	Dolmen, Ganggrab, Riesenbett? Stein oder Erdhügel? Flachgrab?	Leichenbeisetzung? (hockend od. gestreckt od. Schädelgrab?) Partielle oder totale Verbrennung? Mit Beigabe von Thierknochen?	Karsch Halle	Nagel.
№	Nr. 1136a und 1137–39 aus einem „Reihengrab."	See oder Moor? Acker, Haide, Wald? Offene Ansiedelung, Höhle, Pfahlbau? Befestigung?	Dolmen, Ganggrab, Riesenbett? Stein oder Erdhügel? Flachgrab?	Leichenbeisetzung? (hockend od. gestreckt od. Schädelgrab?) Partielle oder totale Verbrennung? Mit Beigabe von Thierknochen?	Halle	Inv. 1985 1969 vom,
№		See oder Moor? Acker, Haide, Wald? Offene Ansiedelung, Höhle, Pfahlbau? Befestigung?	Dolmen, Ganggrab, Riesenbett? Stein oder Erdhügel? Flachgrab?	Leichenbeisetzung? (hockend od. gestreckt od. Schädelgrab?) Partielle oder totale Verbrennung? Mit Beigabe von Thierknochen?	Halle	Inv. 1985 1969 vom,
№		See oder Moor? Acker, Haide, Wald? Offene Ansiedelung, Höhle, Pfahlbau? Befestigung?	Dolmen, Ganggrab, Riesenbett? Stein oder Erdhügel? Flachgrab?	Leichenbeisetzung? (hockend od. gestreckt od. Schädelgrab?) Partielle oder totale Verbrennung? Mit Beigabe von Thierknochen?	Halle	Inv. 1985 1969 vom.
№		See oder Moor? Acker, Haide, Wald? Offene Ansiedelung, Höhle, Pfahlbau? Befestigung?	Dolmen, Ganggrab, Riesenbett? Stein oder Erdhügel? Flachgrab?	Leichenbeisetzung? (hockend od. gestreckt od. Schädelgrab?) Partielle oder totale Verbrennung? Mit Beigabe von Thierknochen?	Halle	1963 vom.
№		See oder Moor? Acker, Haide, Wald? Offene Ansiedelung, Höhle, Pfahlbau? Befestigung?	Dolmen, Ganggrab, Riesenbett? Stein oder Erdhügel? Flachgrab?	Leichenbeisetzung? (hockend od. gestreckt od. Schädelgrab?) Partielle oder totale Verbrennung? Mit Beigabe von Thierknochen?	Karsch Halle	Inv. 1985 1969 vom,
№		See oder Moor? Acker, Haide, Wald? Offene Ansiedelung, Höhle, Pfahlbau? Befestigung?	Dolmen, Ganggrab, Riesenbett? Stein oder Erdhügel? Flachgrab?	Leichenbeisetzung? (hockend od. gestreckt od. Schädelgrab?) Partielle oder totale Verbrennung? Mit Beigabe von Thierknochen?	Karsch Halle	Inv. 1985 1970 vom.

Summe der Funde:	a. Seen:	Mooren:	Acker:	Haide:	Wald:	Ansiedelngn.:	Höhln.:	Pfahlbtn.:
	Befstg.:	Dolmen etc.	Hügelgr.:	Flachgr.:	Skeletgr.:	Gr. m. p. Vbr.	tot. V.:	Unbest.:
Total-Summe d. Funde:	a. Seen:	Mooren:	Acker:	Haide:	Wald:	Ansiedelngn.:	Höhln.:	Pfahlbtn.:
	Befstg.:	Dolmen etc.	Hügelgr.:	Flachgr.:	Skeletgr.:	Gr. m. p. Vbr.	tot. V.:	Unbest.:

1. Nummer.	2. Fundort.	3. Zeichnung.	4. Gegenstand, dessen Art, Form, Ornament und Erhaltungs-Zustand.	5. Maasse.	6. Material u. Farbe.
Laufende No. **1143.** Acten-No. 1017.89 (1128.90) Inventar-No. **II. 66. 90.** Frühere No.	Ort: Kötschen. Kreis: Merseburg. Regierungsbezirk: Merseburg Land:		Grosse zweihenklige Amphore mit Schnurornament, braun, etwas zusammengesetzt.	Hhe.: 30,5. Lge.: gr. Br.: 25. kl. Br.: o. Dm. 19,6. m. Dm. u. Dm. gr. Uf.	Gestein: (Flint:) Metall: Thon: braun. Glas: Org. Subst.:
Laufende No. **1144.** Acten-No. Inventar-No. Frühere No.	Ort: Kötschen. Kreis: Regierungsbezirk: Land:		Becher aus bräunlichem Thon, mit Schnurornament u. eingestochenen Linien verziert, der Henkel abgebrochen.	Hhe.: 17,2. Lge.: gr. Br.: 10,8. kl. Br.: o. Dm. 9,1. m. Dm. u. Dm. gr. Uf.	Gestein: (Flint:) Metall: Thon: bräunl. Glas: Org. Subst.:
Laufende No. **1145.** Acten-No. Inventar-No. Frühere No.	Ort: Kötschen. Kreis: Regierungsbezirk: Land:		Kleine Amphore aus braunem Thon mit 2 Henkeln und 2 Henkelansätzen, in den Vertiefungen des Schnur-Ornaments Kreide-Einlagen, z. T. ergänzt.	Hhe.: 18,9. Lge.: gr. Br.: 16,4. kl. Br.: o. Dm. 9,2. m. Dm. u. Dm. gr. Uf.	Gestein: (Flint:) Metall: Thon: braun. Glas: Org. Subst.:
Laufende No. **1146.** Acten-No. Inventar-No. Frühere No.	Ort: Kötschen. Kreis: Regierungsbezirk: Land:		Einhenkliger Becher aus braunem Thon mit Kreide-Einlagen in den vertieften Reihen des Schnur-Ornaments.	Hhe.: 11,1. Lge.: gr. Br.: kl. Br.: o. Dm. 7,2. m. Dm. u. Dm. gr. Uf.	Gestein: (Flint:) Metall: Thon: braun. Glas: Org. Subst.:
Laufende No. **1147.** Acten-No. Inventar-No. Frühere No.	Ort: Kötschen Kreis: Regierungsbezirk: Land:		Kleines zweihenkliges Gefäss mit Schnur-Ornament, braun, etwas ergänzt.	Hhe.: 8,4. Lge.: gr. Br.: kl. Br.: o. Dm. 6,4. m. Dm. u. Dm. gr. Uf.	Gestein: (Flint:) Metall: Thon: braun. Glas: Org. Subst.:
Laufende No. **1148.** Acten-No. Inventar-No. Frühere No.	Ort: Kötschen. Kreis: Regierungsbezirk: Land:		Kleiner Becher aus braunem Thon mit Schnur-Ornament, am Rande etwas ergänzt.	Hhe.: 7,2. Lge.: gr. Br.: kl. Br.: o. Dm. 5,2. m. Dm. u. Dm. 3,1. gr. Uf.	Gestein: (Flint:) Metall: Thon: braun. Glas: Org. Subst.:
Laufende No. **1149.** Acten-No. Inventar-No. Frühere No.	Ort: Kötschen. Kreis: Regierungsbezirk: Land:		Grosses Messer aus grauem Feuerstein.	Hhe.: Lge.: 9 gr. Br.: 2,4 kl. Br.: o. Dm. m. Dm. u. Dm. gr. Uf.	Gestein: (Flint:) Metall: Thon: Glas: Org. Subst.:

Summe d. Gegenst.:	a. Stein:	(Flint:	) Bronze:	Eisen:	Br. u. E.:	Gold:	Silber:	Elktr.:
	Thon:	Glas:	Bernst.:	Holz:	Horn:	Knochen:	Elfenbn.:	Muschln.:
Total-Summe d. Gegenst.:	a. Stein:	(Flint:	) Bronze:	Eisen:	Br. u. E.:	Gold:	Silber:	Elktr.:
	Thon:	Glas:	Bernst.:	Holz:	Horn:	Knochen:	Elfenbn.:	Muschln.:

7. Etikett-Nummer.	8. Zubehörige Funde.	9. Art der Fundstätte.		10. Bestattungsart.	11. Bemerkungen.	12. Vorbesitzer Jahr und Art der Erwerbung.
№	Grab I. Nr. 1143-1149 zusammen in einer aus Steinplatten gebildeten Grabkammer gefunden.	See oder Moor? Acker, Haide, Wald? Offene Ansiedelung, Höhle, Pfahlbau? Befestigung?	Dolmen, Ganggrab, Riesenbett? Stein oder Erdhügel? Flachgrab?	Leichenbeisetzung? (hockend od. gestreckt od. Schädelgrab?) Partielle oder totale Verbrennung? Mit Beigabe von Thierknochen?	K. Zahn Halle	Nagel. 2. 3. II. 54. 90.
№		See oder Moor? Acker, Haide, Wald? Offene Ansiedelung, Höhle, Pfahlbau? Befestigung?	Dolmen, Ganggrab, Riesenbett? Stein oder Erdhügel? Flachgrab?	Leichenbeisetzung? (hockend od. gestreckt od. Schädelgrab?) Partielle oder totale Verbrennung? Mit Beigabe von Thierknochen?	Halle	
№		See oder Moor? Acker, Haide, Wald? Offene Ansiedelung, Höhle, Pfahlbau? Befestigung?	Dolmen, Ganggrab, Riesenbett? Stein oder Erdhügel? Flachgrab?	Leichenbeisetzung? (hockend od. gestreckt od. Schädelgrab?) Partielle oder totale Verbrennung? Mit Beigabe von Thierknochen?	Jetzt im Mus. f. Vor.-u. Früh.: Führer durch Handwerk gräber Töpfer (Berlin 1961) S. 15 Nr. 33. Halle	Frühgesch. Berlin. 14. 6. 63 West-Berlin
№		See oder Moor? Acker, Haide, Wald? Offene Ansiedelung, Höhle, Pfahlbau? Befestigung?	Dolmen, Ganggrab, Riesenbett? Stein oder Erdhügel? Flachgrab?	Leichenbeisetzung? (hockend od. gestreckt od. Schädelgrab?) Partielle oder totale Verbrennung? Mit Beigabe von Thierknochen?	Halle	
№		See oder Moor? Acker, Haide, Wald? Offene Ansiedelung, Höhle, Pfahlbau? Befestigung?	Dolmen, Ganggrab, Riesenbett? Stein oder Erdhügel? Flachgrab?	Leichenbeisetzung? (hockend od. gestreckt od. Schädelgrab?) Partielle oder totale Verbrennung? Mit Beigabe von Thierknochen?	Halle	
№		See oder Moor? Acker, Haide, Wald? Offene Ansiedelung, Höhle, Pfahlbau? Befestigung?	Dolmen, Ganggrab, Riesenbett? Stein oder Erdhügel? Flachgrab?	Leichenbeisetzung? (hockend od. gestreckt od. Schädelgrab?) Partielle oder totale Verbrennung? Mit Beigabe von Thierknochen?	Halle	

Summe der Funde:	a. Seen:	Mooren:	Acker:	Haide:	Wald:	Ansiedelngn.:	Höhln.:	Pfahlbtn.:
	Befstg.:	Dolmen etc.	Hügelgr.:	Flachgr.:	Skeletgr.:	Gr. m. p. Vbr.	tot. V.:	Unbest.:
Total-Summe d. Funde:	a. Seen:	Mooren:	Acker:	Haide:	Wald:	Ansiedelngn.:	Höhln.:	Pfahlbtn.:
	Befstg.:	Dolmen etc.	Hügelgr.:	Flachgr.:	Skeletgr.:	Gr. m. p. Vbr.	tot. V.:	Unbest.:

1. Nummer.	2. Fundort.	3. Zeichnung.	4. Gegenstand, dessen Art, Form, Ornament und Erhaltungs-Zustand.	5. Maasse.	6. Material u. Farbe.
Laufende No. **1150.** Acten-No. Inventar-No. Frühere No.	Ort: Kötschen. Kreis: Merseburg. Regierungsbezirk: Merseburg. Land:		Gefäss mit 4 Henkeln aus braunem Thon mit Kreide-Einlagen in den Vertiefungen des Schnur-Ornaments.	Hhe.: 18,2 Lge.: gr. Br.: 18,7 kl. Br.: o. Dm. 9,6 m. Dm. u. Dm. gr. Uf.	Gestein: (Flint:) Metall: Thon: braun. Glas: Org. Subst.:
Laufende No. **1151.** Acten-No. Inventar-No. Frühere No.	Ort: Kötschen. Kreis: Regierungsbezirk: Land:		Einhenkliger Becher aus braunem Thon mit Kreide-Einlagen in den Vertiefungen des Schnur-Ornaments.	Hhe.: 13,2 Lge.: gr. Br.: kl. Br.: o. Dm. 8,9 m. Dm. u. Dm. gr. Uf.	Gestein: (Flint:) Metall: Thon: braun. Glas: Org. Subst.:
Laufende No. **1152.** Acten-No. Inventar-No. Frühere No.	Ort: Kötschen. Kreis: Regierungsbezirk: Land:		Zweihenkliges Gefäss aus braunem Thon mit Kreide-Einlagen in den Vertiefungen des Schnur-Ornaments.	Hhe.: 13 Lge.: gr. Br.: 13,7 kl. Br.: o. Dm. 10,2 m. Dm. u. Dm. 6,2 gr. Uf.	Gestein: (Flint:) Metall: Thon: braun. Glas: Org. Subst.:
Laufende No. **1153.** Acten-No. Inventar-No. Frühere No.	Ort: Kötschen. Kreis: Regierungsbezirk: Land:		Einhenkliges Töpfchen mit Kreideeinlagen, braun.	Hhe.: 9,6 Lge.: gr. Br.: 9,2 kl. Br.: o. Dm. 7,8 m. Dm. u. Dm. 4,7 gr. Uf.	Gestein: (Flint:) Metall: Thon: braun. Glas: Org. Subst.:
Laufende No. **1154.** Acten-No. Inventar-No. Frühere No.	Ort: Kötschen. Kreis: Regierungsbezirk: Land:		Becherförmiges Gefäss mit Deckel aus braunem Thon, oben und unten ein glatter Zickzackstreifen zwischen Schnur-Ornament, Reste von Kreide-Einlage.	Hhe.: 17,2 Lge.: gr. Br.: 10,3 kl. Br.: o. Dm. 7,7 m. Dm. u. Dm. gr. Uf.	Gestein: (Flint:) Metall: Thon: braun. Glas: Org. Subst.:
Laufende No. **1155.** Acten-No. Inventar-No. Frühere No.	Ort: Kötschen. Kreis: Regierungsbezirk: Land:		Becher mit kleinem Henkel, braun, mit Schnurverzierung und geringen Resten von Kreide-Einlagen, ergänzt.	Hhe.: 10,8 Lge.: gr. Br.: 9 kl. Br.: o. Dm. 7,2 m. Dm. u. Dm. 5,2 gr. Uf.	Gestein: (Flint:) Metall: Thon: braun. Glas: Org. Subst.:
Laufende No. **1156.** Acten-No. Inventar-No. Frühere No.	Ort: Kötschen. Kreis: Regierungsbezirk: Land:		Einhenkliger Topf, braun, etwas ergänzt.	Hhe.: 13,7 Lge.: gr. Br.: kl. Br.: o. Dm. 8,6 m. Dm. u. Dm. gr. Uf.	Gestein: (Flint:) Metall: Thon: Glas: Org. Subst.:

Summe d. Gegenst.:	a. Stein: / Thon:	(Flint: Glas:	) Bronze: Bernst.:	Eisen: Holz:	Br. u. E.: Horn:	Gold: Knochen:	Silber: Elfenbn.:	Elktr.: Muschln.:
Total-Summe d. Gegenst.:	a. Stein: / Thon:	(Flint: Glas:	) Bronze: Bernst.:	Eisen: Holz:	Br. u. E.: Horn:	Gold: Knochen:	Silber: Elfenbn.:	Elktr.: Muschln.:

7. Etikett-Nummer.	8. Zubehörige Funde.	9. Art der Fundstätte.		10. Bestattungsart.	11. Bemerkungen.	12. Vorbesitzer Jahr und Art der Erwerbung.
№	Grab II. Nr. 1150-1153 aus einer Kammer mit Steinplatten.	See oder Moor? Acker, Haide, Wald? Offene Ansiedelung, Höhle, Pfahlbau? Befestigung?	Dolmen, Ganggrab, Riesenbett? Stein oder Erdhügel? Flachgrab?	Leichenbeisetzung? (hockend od. gestreckt od. Schädelgrab?) Partielle oder totale Verbrennung? Mit Beigabe von Thierknochen?	Kgl. Mus. Halle	Nagel.
№		See oder Moor? Acker, Haide, Wald? Offene Ansiedelung, Höhle, Pfahlbau? Befestigung?	Dolmen, Ganggrab, Riesenbett? Stein oder Erdhügel? Flachgrab?	Leichenbeisetzung? (hockend od. gestreckt od. Schädelgrab?) Partielle oder totale Verbrennung? Mit Beigabe von Thierknochen?	Halle	
№		See oder Moor? Acker, Haide, Wald? Offene Ansiedelung, Höhle, Pfahlbau? Befestigung?	Dolmen, Ganggrab, Riesenbett? Stein oder Erdhügel? Flachgrab?	Leichenbeisetzung? (hockend od. gestreckt od. Schädelgrab?) Partielle oder totale Verbrennung? Mit Beigabe von Thierknochen?	Jetzt im Mus. f. Vor- u. Frühgesch. Berlin. Vgl.: Kunst im Handwerk früher Völker (Berlin 1961), S. 15 Nr. 34. Halle	14.6.63 West-Berlin
№		See oder Moor? Acker, Haide, Wald? Offene Ansiedelung, Höhle, Pfahlbau? Befestigung?	Dolmen, Ganggrab, Riesenbett? Stein oder Erdhügel? Flachgrab?	Leichenbeisetzung? (hockend od. gestreckt od. Schädelgrab?) Partielle oder totale Verbrennung? Mit Beigabe von Thierknochen?	Halle	West-Berlin
№	Grab III. Nr. 1154-1155 unter einer Steinplatte.	See oder Moor? Acker, Haide, Wald? Offene Ansiedelung, Höhle, Pfahlbau? Befestigung?	Dolmen, Ganggrab, Riesenbett? Stein oder Erdhügel? Flachgrab?	Leichenbeisetzung? (hockend od. gestreckt od. Schädelgrab?) Partielle oder totale Verbrennung? Mit Beigabe von Thierknochen?	Halle	
№		See oder Moor? Acker, Haide, Wald? Offene Ansiedelung, Höhle, Pfahlbau? Befestigung?	Dolmen, Ganggrab, Riesenbett? Stein oder Erdhügel? Flachgrab?	Leichenbeisetzung? (hockend od. gestreckt od. Schädelgrab?) Partielle oder totale Verbrennung? Mit Beigabe von Thierknochen?	Halle	West-Berlin
№	Grab IV. Nr. 1156 bei einem Skelet.	See oder Moor? Acker, Haide, Wald? Offene Ansiedelung, Höhle, Pfahlbau? Befestigung?	Dolmen, Ganggrab, Riesenbett? Stein oder Erdhügel? Flachgrab?	Leichenbeisetzung? (hockend od. gestreckt od. Schädelgrab?) Partielle oder totale Verbrennung? Mit Beigabe von Thierknochen?	Halle	

Summe der Funde:	a. Seen: / Befstg.:	Mooren: Dolmen etc.	Acker: Hügelgr.:	Haide: Flachgr.:	Wald: Skeletgr.:	Ansiedelngn.: Gr. m. p. Vbr.	Höhln.: tot. V.:	Pfahlbtn.: Unbest.:
Total-Summe d. Funde:	a. Seen: / Befstg.:	Mooren: Dolmen etc.	Acker: Hügelgr.:	Haide: Flachgr.:	Wald: Skeletgr.:	Ansiedelngn.: Gr. m. p. Vbr.	Höhln.: tot. V.:	Pfahlbtn.: Unbest.:

1. Nummer.	2. Fundort.	3. Zeichnung.	4. Gegenstand, dessen Art, Form, Ornament und Erhaltungs-Zustand.	5. Maasse.	6. Material u. Farbe.
Laufende No. **1157.** Acten-No. Inventar-No. Frühere No.	Ort: Kötschen. Kreis: Merseburg. Regierungsbezirk: Merseburg. Land:		Gefäss aus braunem Thon, mit kurzen aufgelegten eingekerbten Leisten verziert.	Hhe.: 19 Lge.: gr. Br.: 18,5 kl. Br.: o. Dm. 13. m. Dm. u. Dm. gr. Uf.	Gestein: (Flint:) Metall: Thon: braun. Glas: Org. Subst.:
Laufende No. **1158.** Acten-No. Inventar-No. Frühere No.	Ort: Kötschen. Kreis: Regierungsbezirk: Land:		Messer aus grauem Feuerstein.	Hhe.: Lge.: 7. gr. Br.: 2,2. kl. Br.: o. Dm. m. Dm. u. Dm. gr. Uf.	Gestein: (Flint: grau.) Metall: Thon: Glas: Org. Subst.:
Laufende No. **1159.** Acten-No. Inventar-No. Frühere No.	Ort: Kötschen. Kreis: Regierungsbezirk: Land:		Einhenkliges Gefäss aus braunem Thon, zusammengesetzt.	Hhe.: 12,1. Lge.: gr. Br.: 17,2. kl. Br.: o. Dm. 12,1. m. Dm. u. Dm. gr. Uf.	Gestein: (Flint:) Metall: Thon: braun. Glas: Org. Subst.:
Laufende No. **1160.** Acten-No. Inventar-No. Frühere No.	Ort: Kötschen. Kreis: Regierungsbezirk: Land:		12 durchbohrte Tierzähne verschiedener Grösse, 2 kleine Perlen aus Muscheln und ein Feuersteinsplitter.	Hhe.: Lge.: gr. Br.: kl. Br.: o. Dm. m. Dm. u. Dm. gr. Uf.	Gestein: (Flint:) Metall: Thon: Glas: Org. Subst.: Zähne
Laufende No. **1161.** Acten-No. Inventar-No. Frühere No.	Ort: Kötschen. Kreis: Regierungsbezirk: Land:		Pfeilspitze aus bräunlichem Feuerstein etwas roh gearbeitet.	Hhe.: Lge.: 3,6. gr. Br.: kl. Br.: o. Dm. m. Dm. u. Dm. gr. Uf.	Gestein: (Flint: bräunl.) Metall: Thon: Glas: Org. Subst.:
Laufende No. **1162.** Acten-No. Inventar-No. Frühere No.	Ort: Kötschen. Kreis: Regierungsbezirk: Land:		Einhenkliges Gefäss aus braunem Thon, etwas schief.	Hhe.: 11,7. Lge.: gr. Br.: 13,5. kl. Br.: o. Dm. 10. m. Dm. u. Dm. gr. Uf.	Gestein: (Flint:) Metall: Thon: braun. Glas: Org. Subst.:
Laufende No. **1163.** Acten-No. Inventar-No. Frühere No.	Ort: Kötschen. Kreis: Regierungsbezirk: Land:		Schale aus braunem Thon mit vier zapfenartigen Ansätzen am Rande.	Hhe.: 7. Lge.: gr. Br.: kl. Br.: o. Dm. 16,2. m. Dm. u. Dm. gr. Uf.	Gestein: (Flint:) Metall: Thon: braun. Glas: Org. Subst.:

Summe d. Gegenst.:	a. Stein:	(Flint:	) Bronze:	Eisen:	Br. u. E.:	Gold:	Silber:	Elktr.:
	Thon:	Glas:	Bernst.:	Holz:	Horn:	Knochen:	Elfenbn.:	Muschln.:
Total-Summe d. Gegenst.:	a. Stein:	(Flint:	) Bronze:	Eisen:	Br. u. E.:	Gold:	Silber:	Elktr.:
	Thon:	Glas:	Bernst.:	Holz:	Horn:	Knochen:	Elfenbn.:	Muschln.:

7. Etikett-Nummer.	8. Zubehörige Funde.	9. Art der Fundstätte.		10. Bestattungsart.	11. Bemerkungen.	12. Vorbesitzer Jahr und Art der Erwerbung.
№	Grab V. Nr. 1157-58 aus einer Grabkammer mit Steinplatten.	See oder Moor? Acker, Haide, Wald? Offene Ansiedelung, Höhle, Pfahlbau? Befestigung?	Dolmen, Ganggrab, Riesenbett? Stein oder Erdhügel? Flachgrab?	Leichenbeisetzung? (hockend od. gestreckt od. Schädelgrab?) Partielle oder totale Verbrennung? Mit Beigabe von Thierknochen?	Kürbi Halle	Nagel. 1870 vor.
№		See oder Moor? Acker, Haide, Wald? Offene Ansiedelung, Höhle, Pfahlbau? Befestigung?	Dolmen, Ganggrab, Riesenbett? Stein oder Erdhügel? Flachgrab?	Leichenbeisetzung? (hockend od. gestreckt od. Schädelgrab?) Partielle oder totale Verbrennung? Mit Beigabe von Thierknochen?	Halle	1879 vor.
№	Grab VI. Nr. 1159-60 bei einem Skelet gefunden.	See oder Moor? Acker, Haide, Wald? Offene Ansiedelung, Höhle, Pfahlbau? Befestigung?	Dolmen, Ganggrab, Riesenbett? Stein oder Erdhügel? Flachgrab?	Leichenbeisetzung? (hockend od. gestreckt od. Schädelgrab?) Partielle oder totale Verbrennung? Mit Beigabe von Thierknochen?	Halle	West-Berlin
№		See oder Moor? Acker, Haide, Wald? Offene Ansiedelung, Höhle, Pfahlbau? Befestigung?	Dolmen, Ganggrab, Riesenbett? Stein oder Erdhügel? Flachgrab?	Leichenbeisetzung? (hockend od. gestreckt od. Schädelgrab?) Partielle oder totale Verbrennung? Mit Beigabe von Thierknochen?	Halle	
№	Grab VII. bei einem Skelet.	See oder Moor? Acker, Haide, Wald? Offene Ansiedelung, Höhle, Pfahlbau? Befestigung?	Dolmen, Ganggrab, Riesenbett? Stein oder Erdhügel? Flachgrab?	Leichenbeisetzung? (hockend od. gestreckt od. Schädelgrab?) Partielle oder totale Verbrennung? Mit Beigabe von Thierknochen?	Halle	
№	Grab VIII. Nr. 1162-63 bei einem Skelet.	See oder Moor? Acker, Haide, Wald? Offene Ansiedelung, Höhle, Pfahlbau? Befestigung?	Dolmen, Ganggrab, Riesenbett? Stein oder Erdhügel? Flachgrab?	Leichenbeisetzung? (hockend od. gestreckt od. Schädelgrab?) Partielle oder totale Verbrennung? Mit Beigabe von Thierknochen?	Halle	West-Berlin
№		See oder Moor? Acker, Haide, Wald? Offene Ansiedelung, Höhle, Pfahlbau? Befestigung?	Dolmen, Ganggrab, Riesenbett? Stein oder Erdhügel? Flachgrab?	Leichenbeisetzung? (hockend od. gestreckt od. Schädelgrab?) Partielle oder totale Verbrennung? Mit Beigabe von Thierknochen?	Halle	

Summe der Funde:	a. Seen:	Mooren:	Acker:	Haide:	Wald:	Ansiedelngn.:	Höhln.:	Pfahlbtn.:
	Befstg.:	Dolmen etc.	Hügelgr.:	Flachgr.:	Skeletgr.:	Gr. m. p. Vbr.	tot. V.:	Unbest.:
Total-Summe d. Funde:	a. Seen:	Mooren:	Acker:	Haide:	Wald:	Ansiedelngn.:	Höhln.:	Pfahlbtn.:
	Befstg.:	Dolmen etc.	Hügelgr.:	Flachgr.:	Skeletgr.:	Gr. m. p. Vbr.	tot. V.:	Unbest.:

1. Nummer.	2. Fundort.	3. Zeichnung.	4. Gegenstand, dessen Art, Form, Ornament und Erhaltungs-Zustand.	5. Maasse.	6. Material u. Farbe.
Laufende No. **1164.** Acten-No. Inventar-No. Frühere No.	Ort: Kötschen. Kreis: Merseburg. Regierungsbezirk: Merseburg. Land:		Kleiner Napf aus graubraunem Thon mit vertikal durchbohrten Henkeln.	Hhe.: 5.4 Lge.: gr. Br.: 10.1 kl. Br.: o. Dm. 9.4 m. Dm. u. Dm. gr. Uf.	Gestein: (Flint:) Metall: Thon: graubr. Glas: Org. Subst.:
Laufende No. **1165.** Acten-No. Inventar-No. Frühere No.	Ort: Kötschen. Kreis: Regierungsbezirk: Land:		a. Kleine zierlich gearbeitete Pfeilspitze aus braunem Feuerstein. b. Messer von Feuerstein	Hhe.: Lge.: gr. Br.: kl. Br.: o. Dm. m. Dm. u. Dm. gr. Uf.	Gestein: (Flint:) Metall: Thon: Glas: Org. Subst.:
Laufende No. **1166.** Acten-No. Inventar-No. Frühere No.	Ort: Kötschen. Kreis: Regierungsbezirk: Land:		Urnring aus zusammen gelegtem Bronzedraht.	Hhe.: Lge.: gr. Br.: kl. Br.: ø. Dm. 4. m. Dm. u. Dm. gr. Uf.	Gestein: (Flint:) Metall: Bronze. Thon: Glas: Org. Subst.:
Laufende No. **1167.** Acten-No. Inventar-No. Frühere No.	Ort: Kötschen. Kreis: Regierungsbezirk: Land:		Kleines braunes Gefäss mit vertikal gelochten Henkeln.	Hhe.: 9.5 Lge.: gr. Br.: 11.5 kl. Br.: o. Dm. 9.2 m. Dm. u. Dm. gr. Uf.	Gestein: (Flint:) Metall: Thon: braun. Glas: Org. Subst.:
Laufende No. **1168.** Acten-No. Inventar-No. Frühere No.	Ort: Kötschen. Kreis: Regierungsbezirk: Land:		Schale aus braunem Thon mit vier seitlichen Ansätzen, ziemlich massiv.	Hhe.: 4.5 Lge.: gr. Br.: 12.7 kl. Br.: o. Dm. m. Dm. u. Dm. gr. Uf.	Gestein: (Flint:) Metall: Thon: braun. Glas: Org. Subst.:
Laufende No. **1169.** Acten-No. Inventar-No. Frühere No.	Ort: Kötschen. Kreis: Regierungsbezirk: Land:		Kleines Messer aus braunem Feuerstein.	Hhe.: Lge.: 4.5 gr. Br.: kl. Br.: o. Dm. m. Dm. u. Dm. gr. Uf.	Gestein: (Flint:) Metall: Thon: Glas: Org. Subst.:
Laufende No. **1170.** Acten-No. Inventar-No. Frühere No.	Ort: Kötschen. Kreis: Regierungsbezirk: Land:		Zerbrochene Spirale und andere Fragmente v. Bronze. a + b	Hhe.: Lge.: gr. Br.: kl. Br.: o. Dm. m. Dm. u. Dm. gr. Uf.	Gestein: (Flint:) Metall: Bronze Thon: Glas: Org. Subst.:

Summe d. Gegenst.:	a. Stein: / Thon:	(Flint: / Glas:	) Bronze: / Bernst.:	Eisen: / Holz:	Br. u. E.: / Horn:	Gold: / Knochen:	Silber: / Elfenbn.:	Elktr.: / Muschln.:
Total-Summe d. Gegenst.:	a. Stein: / Thon:	(Flint: / Glas:	) Bronze: / Bernst.:	Eisen: / Holz:	Br. u. E.: / Horn:	Gold: / Knochen:	Silber: / Elfenbn.:	Elktr.: / Muschln.:

7. Etikett-Nummer.	8. Zubehörige Funde.	9. Art der Fundstätte.		10. Bestattungsart.	11. Bemerkungen.	12. Vorbesitzer Jahr und Art der Erwerbung.
№	Grab IX. bei einem Skelet.	See oder Moor? Acker, Haide, Wald? Offene Ansiedelung, Höhle, Pfahlbau? Befestigung?	Dolmen, Ganggrab, Riesenbett? Stein oder Erdhügel? Flachgrab?	Leichenbeisetzung? (hockend od. gestreckt od. Schädelgrab?) Partielle oder totale Verbrennung? Mit Beigabe von Thierknochen?	Kirchn Halle	Nagel.
№	Grab X. bei einem Skelet.	See oder Moor? Acker, Haide, Wald? Offene Ansiedelung, Höhle, Pfahlbau? Befestigung?	Dolmen, Ganggrab, Riesenbett? Stein oder Erdhügel? Flachgrab?	Leichenbeisetzung? (hockend od. gestreckt od. Schädelgrab?) Partielle oder totale Verbrennung? Mit Beigabe von Thierknochen?	Halle	
№	Grab XI. bei einem Skelet.	See oder Moor? Acker, Haide, Wald? Offene Ansiedelung, Höhle, Pfahlbau? Befestigung?	Dolmen, Ganggrab, Riesenbett? Stein oder Erdhügel? Flachgrab?	Leichenbeisetzung? (hockend od. gestreckt od. Schädelgrab?) Partielle oder totale Verbrennung? Mit Beigabe von Thierknochen?	Halle	1884 vorh. Inv. 1885
№	Grab XII. bei einem Skelet.	See oder Moor? Acker, Haide, Wald? Offene Ansiedelung, Höhle, Pfahlbau? Befestigung?	Dolmen, Ganggrab, Riesenbett? Stein oder Erdhügel? Flachgrab?	Leichenbeisetzung? (hockend od. gestreckt od. Schädelgrab?) Partielle oder totale Verbrennung? Mit Beigabe von Thierknochen?	Halle	1884 vorh.
№	Grab XIII. Nr. 1168-69 bei einem Skelet.	See oder Moor? Acker, Haide, Wald? Offene Ansiedelung, Höhle, Pfahlbau? Befestigung?	Dolmen, Ganggrab, Riesenbett? Stein oder Erdhügel? Flachgrab?	Leichenbeisetzung? (hockend od. gestreckt od. Schädelgrab?) Partielle oder totale Verbrennung? Mit Beigabe von Thierknochen?	Halle	
№		See oder Moor? Acker, Haide, Wald? Offene Ansiedelung, Höhle, Pfahlbau? Befestigung?	Dolmen, Ganggrab, Riesenbett? Stein oder Erdhügel? Flachgrab?	Leichenbeisetzung? (hockend od. gestreckt od. Schädelgrab?) Particlle oder totale Verbrennung? Mit Beigabe von Thierknochen?	Halle	
№	Grab XIV Nr. 1170-71 zusammen in einer Steinpackung.	See oder Moor? Acker, Haide, Wald? Offene Ansiedelung, Höhle, Pfahlbau? Befestigung?	Dolmen, Ganggrab, Riesenbett? Stein oder Erdhügel? Flachgrab?	Leichenbeisetzung? (hockend od. gestreckt od. Schädelgrab?) Partielle oder totale Verbrennung? Mit Beigabe von Thierknochen?	Halle	a) vorh. 1884 vorh. Die Bronzefragmente fehlen (b) b) a. Inv. 1885

Summe der Funde:	a. Seen: / Befstg.:	Mooren: / Dolmen etc.	Acker: / Hügelgr.:	Haide: / Flachgr.:	Wald: / Skeletgr.:	Ansiedelngn.: / Gr. m. p. Vbr.	Höhln.: / tot. V.:	Pfahlbtn.: / Unbest.:
Total-Summe d. Funde:	a. Seen: / Befstg.:	Mooren: / Dolmen etc.	Acker: / Hügelgr.:	Haide: / Flachgr.:	Wald: / Skeletgr.:	Ansiedelngn.: / Gr. m. p. Vbr.	Höhln.: / tot. V.:	Pfahlbtn.: / Unbest.:

1. Nummer.	2. Fundort.	3. Zeichnung.	4. Gegenstand, dessen Art, Form, Ornament und Erhaltungs-Zustand.	5. Maasse.	6. Material u. Farbe.
Laufende No. **1171.** Acten-No. Inventar-No. Frühere No.	Ort: Kötschen. Kreis: Merseburg. Regierungsbezirk: Merseburg. Land:		a. Kleiner Napf, braun, ohne Henkel. b. Unterer Teil eines Gefässes. c–d 2 kleine Feuersteinsplitter.	Hhe.: 4,7. Lge.: gr. Br.: kl. Br.: o. Dm. 9,3. m. Dm. u. Dm. gr. Uf.	Gestein: (Flint: Metall: Thon: braun. Glas: Org. Subst.:
Laufende No. **1172.** Acten-No. Inventar-No. Frühere No.	Ort: Kötschen. Kreis: Regierungsbezirk: Land:		Einhenkliges Gefäss mit etwas ausladendem Rande, braun.	Hhe.: 10. Lge.: gr. Br.: kl. Br.: o. Dm. 9,1. m. Dm. u. Dm. gr. Uf.	Gestein: (Flint: Metall: Thon: braun. Glas: Org. Subst.:
Laufende No. **1173.** Acten-No. Inventar-No. Frühere No.	Ort: Kötschen. Kreis: Regierungsbezirk: Land:		Einhenkliges Gefäss aus graubraunem Thon.	Hhe.: 8,4 Lge.: gr. Br.: kl. Br.: o. Dm. 9,8. m. Dm. u. Dm. gr. Uf.	Gestein: (Flint: Metall: Thon: graubraun. Glas: Org. Subst.:
Laufende No. **1174.** Acten-No. Inventar-No. Frühere No.	Ort: Kötschen. Kreis: Regierungsbezirk: Land:		Grosses einhenkliges Gefäss aus braunem Thon mit Kreide-Einlagen in den Vertiefungen des Schnur-Ornaments, zusammengesetzt.	Hhe.: 22,5. Lge.: gr. Br.: 20. kl. Br.: o. Dm. 14,3. m. Dm. u. Dm. gr. Uf.	Gestein: (Flint: Metall: Thon: braun. Glas: Org. Subst.:
Laufende No. **1175.** Acten-No. Inventar-No. Frühere No.	Ort: Kötschen. Kreis: Regierungsbezirk: Land:		Zwei sehr grosse Sichelmesser mit Knöpfen von Bronze.	Hhe.: Lge.: 18,1 gr. Br.: kl. Br.: o. Dm. m. Dm. u. Dm. gr. Uf.	Gestein: (Flint: Metall: Bronze Thon: Glas: Org. Subst.:
Laufende No. **1176.** Acten-No. Inventar-No. Frühere No.	Ort: Kötschen. Kreis: Regierungsbezirk: Land:	 1176 a	a. Spirale aus einem Bronzebande. b. Spirale aus einem einfachen Drat, das eine Ende zu einer Scheibenspirale gedreht. c. Spirale a. Doppeldrat.	Hhe.: Lge.: gr. Br.: kl. Br.: o. Dm. m. Dm. u. Dm. gr. Uf.	Gestein: (Flint: Metall: Bronze Thon: Glas: Org. Subst.:
Laufende No. **1177.** Acten-No. Inventar-No. Frühere No.	Ort: Kötschen. Kreis: Regierungsbezirk: Land:		Thonscherben, mehrere darunter mit Schnur Ornament, Tierknochen, Zähne, Feuerstein-Splitter, Holzreste.	Hhe.: Lge.: gr. Br.: kl. Br.: o. Dm. m. Dm. u. Dm. gr. Uf.	Gestein: (Flint: Metall: Thon: Glas: Org. Subst.:

Summe d. Gegenst.: a. Stein: (Flint:) Bronze: Eisen: Br. u. E.: Gold: Silber: Elktr.:
Thon: Glas: Bernst.: Holz: Horn: Knochen: Elfenbn.: Muschln.:

Total-Summe d. Gegenst.: a. Stein: (Flint:) Bronze: Eisen: Br. u. E.: Gold: Silber: Elktr.:
Thon: Glas: Bernst.: Holz: Horn: Knochen: Elfenbn.: Muschln.:

7. Etikett-Nummer.	8. Zubehörige Funde.	9. Art der Fundstätte.		10. Bestattungsart.	11. Bemerkungen.	12. Vorbesitzer Jahr und Art der Erwerbung.
№		See oder Moor? Acker, Haide, Wald? Offene Ansiedelung, Höhle, Pfahlbau? Befestigung?	Dolmen, Ganggrab, Riesenbett? Stein oder Erdhügel? Flachgrab?	Leichenbeisetzung? (hockend od. gestreckt od. Schädelgrab?) Partielle oder totale Verbrennung? Mit Beigabe von Thierknochen?	Kürbi Halle	Nagel.
№	Grab XV. Nr. 1172-73 bei einem Skelet.	See oder Moor? Acker, Haide, Wald? Offene Ansiedelung, Höhle, Pfahlbau? Befestigung?	Dolmen, Ganggrab, Riesenbett? Stein oder Erdhügel? Flachgrab?	Leichenbeisetzung? (hockend od. gestreckt od. Schädelgrab?) Partielle oder totale Verbrennung? Mit Beigabe von Thierknochen?	Halle	
№		See oder Moor? Acker, Haide, Wald? Offene Ansiedelung, Höhle, Pfahlbau? Befestigung?	Dolmen, Ganggrab, Riesenbett? Stein oder Erdhügel? Flachgrab?	Leichenbeisetzung? (hockend od. gestreckt od. Schädelgrab?) Partielle oder totale Verbrennung? Mit Beigabe von Thierknochen?	Halle	
№	Grab XVI. mit 2 andern zerbrochenen Gefässen in einer Steinsetzung gefunden; gehört zu den früheren neolith.	See oder Moor? Acker, Haide, Wald? Offene Ansiedelung, Höhle, Pfahlbau? Befestigung?	Dolmen, Ganggrab, Riesenbett? Stein oder Erdhügel? Flachgrab?	Leichenbeisetzung? (hockend od. gestreckt od. Schädelgrab?) Partielle oder totale Verbrennung? Mit Beigabe von Thierknochen?	Halle	
№	a und b zusammen in der Kötschener Flur gefunden.	See oder Moor? Acker, Haide, Wald? Offene Ansiedelung, Höhle, Pfahlbau? Befestigung?	Dolmen, Ganggrab, Riesenbett? Stein oder Erdhügel? Flachgrab?	Leichenbeisetzung? (hockend od. gestreckt od. Schädelgrab?) Partielle oder totale Verbrennung? Mit Beigabe von Thierknochen?	Halle	a, b / W 57 - Bd. a - c: 1968 vork. 1963 vorh. Inv. 1963
№		See oder Moor? Acker, Haide, Wald? Offene Ansiedelung, Höhle, Pfahlbau? Befestigung?	Dolmen, Ganggrab, Riesenbett? Stein oder Erdhügel? Flachgrab?	Leichenbeisetzung? (hockend od. gestreckt od. Schädelgrab?) Partielle oder totale Verbrennung? Mit Beigabe von Thierknochen?	Halle	
№		See oder Moor? Acker, Haide, Wald? Offene Ansiedelung, Höhle, Pfahlbau? Befestigung?	Dolmen, Ganggrab, Riesenbett? Stein oder Erdhügel? Flachgrab?	Leichenbeisetzung? (hockend od. gestreckt od. Schädelgrab?) Partielle oder totale Verbrennung? Mit Beigabe von Thierknochen?	2 Scherben abgegeben an d. prähistor. Apparat der Universitas Berlin. Abt. 10/05. Halle	

Summe der Funde: a. Seen: Mooren: Acker: Haide: Wald: Ansiedelngn.: Höhln.: Pfahlbtn.:
Befstg.: Dolmen etc. Hügelgr.: Flachgr.: Skeletgr.: Gr. m. p. Vbr. tot. V.: Unbest.:

Total-Summe d. Funde: a. Seen: Mooren: Acker: Haide: Wald: Ansiedelngn.: Höhln.: Pfahlbtn.:
Befstg.: Dolmen etc. Hügelgr.: Flachgr.: Skeletgr.: Gr. m. p. Vbr. tot. V.: Unbest.:

1. Nummer.	2. Fundort.	3. Zeichnung.	4. Gegenstand, dessen Art, Form, Ornament und Erhaltungs-Zustand.	5. Maasse.	6. Material u. Farbe.
Laufende No. **1178.** Acten-No. 1017.89. Inventar-No. Frühere No.	Ort: Frankleben. Kreis: Merseburg. Regierungsbezirk: Merseburg. Land:		Beil aus schwarzem Kieselschiefer mit sehr schräger Schneide, ziemlich massiv.	Hhe.: Lge.: 12. gr. Br.: 7,4. kl. Br.: o. Dm. m. Dm. u. Dm. gr. Uf.	Gestein: (Flint:) Metall: Thon: Glas: Org. Subst.:
Laufende No. **1179.** Acten-No. Inventar-No. Frühere No.	Ort: Frankleben. Kreis: Regierungsbezirk: Land:		Grosses breites Sichelmesser mit Knopf.	Hhe.: Lge.: 16,8. gr. Br.: kl. Br.: o. Dm. m. Dm. u. Dm. gr. Uf.	Gestein: (Flint:) Metall: Bronze Thon: Glas: Org. Subst.:
Laufende No. **1180.** Acten-No. Inventar-No. Frühere No.	Ort: Frankleben. Kreis: Regierungsbezirk: Land:		Desgl. an der Spitze etwas nach oben gebogen.	Hhe.: Lge.: 18,7. gr. Br.: kl. Br.: o. Dm. m. Dm. u. Dm. gr. Uf.	Gestein: (Flint:) Metall: Bronze. Thon: Glas: Org. Subst.:
Laufende No. **1181.** Acten-No. Inventar-No. Frühere No.	Ort: Frankleben. Kreis: Regierungsbezirk: Land:		Steinbeil, ziemlich massiv, an der Schneide defect.	Hhe.: Lge.: 9,7. gr. Br.: 6. kl. Br.: o. Dm. m. Dm. u. Dm. gr. Uf.	Gestein: (Flint:) Metall: Thon: Glas: Org. Subst.:
Laufende No. **1182.** Acten-No. Inventar-No. Frühere No.	Ort: Frankleben. Kreis: Regierungsbezirk: Land:		Steinbeil mit etwas gerundeter Schneide, ziemlich gut poliert.	Hhe.: Lge.: 8,4. gr. Br.: 5,6. kl. Br.: o. Dm. m. Dm. u. Dm. gr. Uf.	Gestein: (Flint:) Metall: Thon: Glas: Org. Subst.:
Laufende No. **1183.** Acten-No. Inventar-No. Frühere No.	Ort: Frankleben. Kreis: Regierungsbezirk: Land:		Becher aus hellbraunem Thon mit Schnur-Ornament, z. T. ergänzt.	Hhe.: 9,7. Lge.: gr. Br.: kl. Br.: o. Dm. 8,4. m. Dm. u. Dm. gr. Uf.	Gestein: (Flint:) Metall: Thon: Hellbr. Glas: Org. Subst.:
Laufende No. **1184.** Acten-No. Inventar-No. Frühere No.	Ort: Frankleben. Kreis: Regierungsbezirk: Land:		Bruchstück eines kleinen Meissels.	Hhe.: Lge.: 4,3. gr. Br.: kl. Br.: o. Dm. m. Dm. u. Dm. gr. Uf.	Gestein: (Flint:) Metall: Thon: Glas: Org. Subst.:

Summe d. Gegenst.:	a. Stein:	(Flint:	) Bronze:	Eisen:	Br. u. E.:	Gold:	Silber:	Elktr.:
	Thon:	Glas:	Bernst.:	Holz:	Horn:	Knochen:	Elfenbn.:	Muschln.:

Total-Summe d. Gegenst.:	a. Stein:	(Flint:	) Bronze:	Eisen:	Br. u. E.:	Gold:	Silber:	Elktr.:
	Thon:	Glas:	Bernst.:	Holz:	Horn:	Knochen:	Elfenbn.:	Muschln.:

7. Etikett-Nummer.	8. Zubehörige Funde.	9. Art der Fundstätte.		10. Bestattungsart.	11. Bemerkungen.	12. Vorbesitzer Jahr und Art der Erwerbung.
№	Nr. 1178–1180 angeblich zusammen gef.	See oder Moor? Acker, Haide, Wald? Offene Ansiedelung, Höhle, Pfahlbau? Befestigung?	Dolmen, Ganggrab, Riesenbett? Stein oder Erdhügel? Flachgrab?	Leichenbeisetzung? (hockend od. gestreckt od. Schädelgrab?) Partielle oder totale Verbrennung? Mit Beigabe von Thierknochen?	Karls Halle	Nagel. E. I. II. 66. 90.
№		See oder Moor? Acker, Haide, Wald? Offene Ansiedelung, Höhle, Pfahlbau? Befestigung?	Dolmen, Ganggrab, Riesenbett? Stein oder Erdhügel? Flachgrab?	Leichenbeisetzung? (hockend od. gestreckt od. Schädelgrab?) Partielle oder totale Verbrennung? Mit Beigabe von Thierknochen?	Halle	West-Berlin
№		See oder Moor? Acker, Haide, Wald? Offene Ansiedelung, Höhle, Pfahlbau? Befestigung?	Dolmen, Ganggrab, Riesenbett? Stein oder Erdhügel? Flachgrab?	Leichenbeisetzung? (hockend od. gestreckt od. Schädelgrab?) Partielle oder totale Verbrennung? Mit Beigabe von Thierknochen?	Halle	West-Berlin
№		See oder Moor? Acker, Haide, Wald? Offene Ansiedelung, Höhle, Pfahlbau? Befestigung?	Dolmen, Ganggrab, Riesenbett? Stein oder Erdhügel? Flachgrab?	Leichenbeisetzung? (hockend od. gestreckt od. Schädelgrab?) Partielle oder totale Verbrennung? Mit Beigabe von Thierknochen?	Halle	1969 vert.
№		See oder Moor? Acker, Haide, Wald? Offene Ansiedelung, Höhle, Pfahlbau? Befestigung?	Dolmen, Ganggrab, Riesenbett? Stein oder Erdhügel? Flachgrab?	Leichenbeisetzung? (hockend od. gestreckt od. Schädelgrab?) Partielle oder totale Verbrennung? Mit Beigabe von Thierknochen?	Halle	1969 vert.
№		See oder Moor? Acker, Haide, Wald? Offene Ansiedelung, Höhle, Pfahlbau? Befestigung?	Dolmen, Ganggrab, Riesenbett? Stein oder Erdhügel? Flachgrab?	Leichenbeisetzung? (hockend od. gestreckt od. Schädelgrab?) Partielle oder totale Verbrennung? Mit Beigabe von Thierknochen?	Halle	

Summe der Funde:	a. Seen:	Mooren:	Acker:	Haide:	Wald:	Ansiedelngn.:	Höhln.:	Pfahlbtn.:
	Befstg.:	Dolmen etc.	Hügelgr.:	Flachgr.:	Skeletgr.:	Gr. m. p. Vbr.	tot. V.:	Unbest.:

Total-Summe d. Funde:	a. Seen:	Mooren:	Acker:	Haide:	Wald:	Ansiedelngn.:	Höhln.:	Pfahlbtn.:
	Befstg.:	Dolmen etc.	Hügelgr.:	Flachgr.:	Skeletgr.:	Gr. m. p. Vbr.	tot. V.:	Unbest.:

1. Nummer.	2. Fundort.	3. Zeichnung.	4. Gegenstand, dessen Art, Form, Ornament und Erhaltungs-Zustand.	5. Maasse.	6. Material u. Farbe.
Laufende No. **1185.** Acten-No. Inventar-No. Frühere No.	Ort: Frankleben. Kreis: Merseburg. Regierungsbezirk: Merseburg. Land:	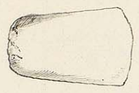	Beil aus schwärzlichem Kieselschiefer ziemlichmassiv, meist gut polirt.	Hhe.: Lge.: 10,4. gr. Br.: 6,2. kl. Br.: o. Dm. m. Dm. u. Dm. gr. Uf.	Gestein: (Flint:) Metall: Thon: Glas: Org. Subst.:
Laufende No. **1186.** Acten-No. Inventar-No. Frühere No.	Ort: Frankleben. Kreis: Regierungsbezirk: Land:	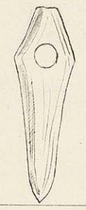	Durchbohrter Hammer, facettirt, aus mehreren Stücken zusammengesetzt.	Hhe.: Lge.: 16,6. gr. Br.: 5,5. kl. Br.: o. Dm. m. Dm. u. Dm. gr. Uf.	Gestein: (Flint:) Metall: Thon: Glas: Org. Subst.:
Laufende No. **1187.** Acten-No. Inventar-No. Frühere No.	Ort: Frankleben. Kreis: Regierungsbezirk: Land:		Bruchstück eines Steinhammers.	Hhe.: Lge.: 7,7. gr. Br.: 3,5. kl. Br.: o. Dm. m. Dm. u. Dm. gr. Uf.	Gestein: (Flint:) Metall: Thon: Glas: Org. Subst.:
Laufende No. **1188.** Acten-No. Inventar-No. Frühere No.	Ort: Frankleben. Kreis: Regierungsbezirk: Land:	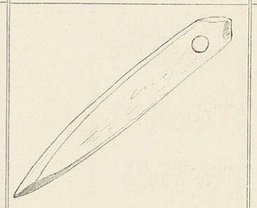	Sehr grosses mit einem Stillloch versehenes Gerät aus dunkelgrauem Schiefer.	Hhe.: Lge.: 34. gr. Br.: 7,3. kl. Br.: o. Dm. m. Dm. u. Dm. gr. Uf.	Gestein: (Flint:) Metall: Thon: Glas: Org. Subst.:
Laufende No. **1189.** Acten-No. Inventar-No. Frühere No.	Ort: Frankleben. Kreis: Regierungsbezirk: Land:		a. Unterer Teil eines kleinen becherförmigen Gefässes und Scherben aus grauem Thon. b. Knochen und kleine Stück v. Feuerstein.	Hhe.: Lge.: 8,2. gr. Br.: 8. kl. Br.: o. Dm. m. Dm. u. Dm. gr. Uf.	Gestein: (Flint:) Metall: Thon: Glas: Org. Subst.:
Laufende No. **1190.** Acten-No. Inventar-No. Frühere No.	Ort: Kämmeritz. Kreis: Querfurt. Regierungsbezirk: Merseburg. Land:		Zweihenkliges Gefäss aus gelbbraunem Thon, oben mit Schnurverzierung, am Rande etwas ergänzt.	Hhe.: 26,6 Lge.: gr. Br.: 27,3 kl. Br.: o. Dm. 10. m. Dm. u. Dm. 8,2 gr. Uf.	Gestein: (Flint:) Metall: Thon: gelbbraun. Glas: Org. Subst.:
Laufende No. **1191.** Acten-No. Inventar-No. Frühere No.	Ort: Merseburg. Kreis: Merseburg. Regierungsbezirk: Merseburg. Land:		Urne aus braunem Thon, mit kleinen runden Vertiefungen verziert, der Henkel ist abgebrochen.	Hhe.: 20,2. Lge.: gr. Br.: 27,2. kl. Br.: o. Dm. 18. m. Dm. u. Dm. gr. Uf.	Gestein: (Flint:) Metall: Thon: braun. Glas: Org. Subst.:

Summe d. Gegenst.:	a. Stein:	(Flint:	) Bronze:	Eisen:	Br. u. E.:	Gold:	Silber:	Elktr.:
	Thon:	Glas:	Bernst.:	Holz:	Horn:	Knochen:	Elfenbn.:	Muschln.:

Total-Summe d. Gegenst.:	a. Stein:	(Flint:	) Bronze:	Eisen:	Br. u. E.:	Gold:	Silber:	Elktr.
	Thon:	Glas:	Bernst.:	Holz:	Horn:	Knochen:	Elfenbn.:	Muschln

7. Etikett-Nummer.	8. Zubehörige Funde.	9. Art der Fundstätte.		10. Bestattungsart.	11. Bemerkungen.	12. Vorbesitzer Jahr und Art der Erwerbung.
№		See oder Moor? Acker, Haide, Wald? Offene Ansiedelung, Höhle, Pfahlbau? Befestigung?	Dolmen, Ganggrab, Riesenbett? Stein oder Erdhügel? Flachgrab?	Leichenbeisetzung? (hockend od. gestreckt od. Schädelgrab?) Partielle oder totale Verbrennung? Mit Beigabe von Thierknochen?	Körbisdorf Halle	Nagel. 1969 vorl.
№		See oder Moor? Acker, Haide, Wald? Offene Ansiedelung, Höhle, Pfahlbau? Befestigung?	Dolmen, Ganggrab, Riesenbett? Stein oder Erdhügel? Flachgrab?	Leichenbeisetzung? (hockend od. gestreckt od. Schädelgrab?) Partielle oder totale Verbrennung? Mit Beigabe von Thierknochen?	Halle	1574 vorl.
№		See oder Moor? Acker, Haide, Wald? Offene Ansiedelung, Höhle, Pfahlbau? Befestigung?	Dolmen, Ganggrab, Riesenbett? Stein oder Erdhügel? Flachgrab?	Leichenbeisetzung? (hockend od. gestreckt od. Schädelgrab?) Partielle oder totale Verbrennung? Mit Beigabe von Thierknochen?	Halle	1578 vorl.
№		See oder Moor? Acker, Haide, Wald? Offene Ansiedelung, Höhle, Pfahlbau? Befestigung?	Dolmen, Ganggrab, Riesenbett? Stein oder Erdhügel? Flachgrab?	Leichenbeisetzung? (hockend od. gestreckt od. Schädelgrab?) Partielle oder totale Verbrennung? Mit Beigabe von Thierknochen?	Halle	1969 vorl.
№		See oder Moor? Acker, Haide, Wald? Offene Ansiedelung, Höhle, Pfahlbau? Befestigung?	Dolmen, Ganggrab, Riesenbett? Stein oder Erdhügel? Flachgrab?	Leichenbeisetzung? (hockend od. gestreckt od. Schädelgrab?) Partielle oder totale Verbrennung? Mit Beigabe von Thierknochen?	Halle	a) 1876 vorl, b) - 1969 vorl.
№		See oder Moor? Acker, Haide, Wald? Offene Ansiedelung, Höhle, Pfahlbau? Befestigung?	Dolmen, Ganggrab, Riesenbett? Stein oder Erdhügel? Flachgrab?	Leichenbeisetzung? (hockend od. gestreckt od. Schädelgrab?) Partielle oder totale Verbrennung? Mit Beigabe von Thierknochen?	Halle	
№		See oder Moor? Acker, Haide, Wald? Offene Ansiedelung, Höhle, Pfahlbau? Befestigung?	Dolmen, Ganggrab, Riesenbett? Stein oder Erdhügel? Flachgrab?	Leichenbeisetzung? (hockend od. gestreckt od. Schädelgrab?) Partielle oder totale Verbrennung? Mit Beigabe von Thierknochen?	Halle	1969 vorl.

Summe der Funde:	a. Seen:	Mooren:	Acker:	Haide:	Wald:	Ansiedelngn.:	Höhln.:	Pfahlbtn.:
	Befstg.:	Dolmen etc.	Hügelgr.:	Flachgr.:	Skeletgr.:	Gr. m. p. Vbr.	tot. V.:	Unbest.:

Total-Summe d. Funde:	a. Seen:	Mooren:	Acker:	Haide:	Wald:	Ansiedelngn.:	Höhln.:	Pfahlbtn.:
	Befstg.:	Dolmen etc.	Hügelgr.:	Flachgr.:	Skeletgr.:	Gr. m. p. Vbr.	tot. V.:	Unbest.:

1. Nummer.	2. Fundort.	3. Zeichnung.	4. Gegenstand, dessen Art, Form, Ornament und Erhaltungs-Zustand.	5. Maasse.	6. Material u. Farbe.
Laufende No. **1192.** Acten-No. Inventar-No. Frühere No.	Ort: Merseburg. Kreis: Merseburg. Regierungsbezirk: Merseburg. Land:		Vorderes Ende eines grossen Meissels aus grauem Schiefer mit einer eben angefangenen Durchbohrung.	Hhe.: 3,5. Lge.: 8,2. gr. Br.: kl. Br.: o. Dm. m. Dm. u. Dm. gr. Uf.	Gestein: (Flint:) Metall: Thon: Glas: Org. Subst.:
Laufende No. **1193.** Acten-No. Inventar-No. Frühere No.	Ort: Ammendorf. Kreis: Saalkreis. Regierungsbezirk: Merseburg. Land:		Grosses Beil aus grauem Schiefer, teilweise abgeschliffen	Hhe.: Lge.: 18,6. gr. Br.: 7,6 kl. Br.: o. Dm. m. Dm. u. Dm. gr. Uf.	Gestein: (Flint:) Metall: Thon: Glas: Org. Subst.:
Laufende No. **1194.** Acten-No. Inventar-No. Frühere No.	Ort: Ammendorf. Kreis: Regierungsbezirk: Land:		Kleines Gefäss aus braunem Thon mit Schnurverzierung, zum grossen Teil ergänzt.	Hhe.: 9,5 Lge.: gr. Br.: 11,4 kl. Br.: o. Dm. 9,5 m. Dm. u. Dm. gr. Uf.	Gestein: (Flint:) Metall: Thon: braun. Glas: Org. Subst.:
Laufende No. **1195.** Acten-No. Inventar-No. Frühere No.	Ort: Ammendorf. Kreis: Regierungsbezirk: Land:		Unterer Teil eines kleinen Gefässes aus braunem Th.	Hhe.: 6,4 Lge.: gr. Br.: 10. kl. Br.: o. Dm. 6,6. m. Dm. u. Dm. gr. Uf.	Gestein: (Flint:) Metall: Thon: braun. Glas: Org. Subst.:
Laufende No. **1196.** Acten-No. Inventar-No. Frühere No.	Ort: Ammendorf. Kreis: Regierungsbezirk: Land:		Kleines Gefäss aus braunem Thon, unten ganz leicht gefurcht, etwas ergänzt.	Hhe.: 10,7. Lge.: gr. Br.: 13,5. kl. Br.: 8,2. o. Dm. 9,4. m. Dm. u. Dm. gr. Uf.	Gestein: (Flint:) Metall: Thon: braun. Glas: Org. Subst.:
Laufende No. **1197.** Acten-No. Inventar-No. Frühere No.	Ort: Trettin. Kreis: Torgau. Regierungsbezirk: Merseburg. Land:		Kleines Gefäss aus braunem Thon mit 2 Henkeln und einem breiten schraffirten Streifen.	Hhe.: 8,9 Lge.: gr. Br.: kl. Br.: o. Dm. 10,3 m. Dm. u. Dm. gr. Uf.	Gestein: (Flint:) Metall: Thon: braun. Glas: Org. Subst.:
Laufende No. **1198.** Acten-No. Inventar-No. II 66 90 Frühere No.	Ort: Tretzsch. Kreis: Merseburg. Regierungsbezirk: Merseburg. Land:		Menschlicher Schädel, ziemlich zerbrochen.	Hhe.: Lge.: gr. Br.: kl. Br.: o. Dm. m. Dm. u. Dm. gr. Uf.	Gestein: (Flint:) Metall: Thon: Glas: Org. Subst.: Kn.

Summe d. Gegenst.:	a. Stein:	(Flint:	) Bronze:	Eisen:	Br. u. E.:	Gold:	Silber:	Elktr.:
	Thon:	Glas:	Bernst.:	Holz:	Horn:	Knochen:	Elfenbn.:	Muschln.:

Total-Summe d. Gegenst.:	a. Stein:	(Flint:	) Bronze:	Eisen:	Br. u. E.:	Gold:	Silber:	Elktr.:
	Thon:	Glas:	Bernst.:	Holz:	Horn:	Knochen:	Elfenbn.:	Muschln.:

7. Etikett-Nummer.	8. Zubehörige Funde.	9. Art der Fundstätte.		10. Bestattungsart.	11. Bemerkungen.	12. Vorbesitzer Jahr und Art der Erwerbung.
№		See oder Moor? Acker, Haide, Wald? Offene Ansiedelung, Höhle, Pfahlbau? Befestigung?	Dolmen, Ganggrab, Riesenbett? Stein oder Erdhügel? Flachgrab?	Leichenbeisetzung? (hockend od. gestreckt od. Schädelgrab?) Partielle oder totale Verbrennung? Mit Beigabe von Thierknochen?	Kustos Halle	Nagel.
№		See oder Moor? Acker, Haide, Wald? Offene Ansiedelung, Höhle, Pfahlbau? Befestigung?	Dolmen, Ganggrab, Riesenbett? Stein oder Erdhügel? Flachgrab?	Leichenbeisetzung? (hockend od. gestreckt od. Schädelgrab?) Partielle oder totale Verbrennung? Mit Beigabe von Thierknochen?	Kustos Halle	1969 vork.
№		See oder Moor? Acker, Haide, Wald? Offene Ansiedelung, Höhle, Pfahlbau? Befestigung?	Dolmen, Ganggrab, Riesenbett? Stein oder Erdhügel? Flachgrab?	Leichenbeisetzung? (hockend od. gestreckt od. Schädelgrab?) Partielle oder totale Verbrennung? Mit Beigabe von Thierknochen?	Kustos Halle	
№		See oder Moor? Acker, Haide, Wald? Offene Ansiedelung, Höhle, Pfahlbau? Befestigung?	Dolmen, Ganggrab, Riesenbett? Stein oder Erdhügel? Flachgrab?	Leichenbeisetzung? (hockend od. gestreckt od. Schädelgrab?) Partielle oder totale Verbrennung? Mit Beigabe von Thierknochen?	Kustos Halle	
№		See oder Moor? Acker, Haide, Wald? Offene Ansiedelung, Höhle, Pfahlbau? Befestigung?	Dolmen, Ganggrab, Riesenbett? Stein oder Erdhügel? Flachgrab?	Leichenbeisetzung? (hockend od. gestreckt od. Schädelgrab?) Partielle oder totale Verbrennung? Mit Beigabe von Thierknochen?		1969 vork.
№	1198–1207 „Reihengrab"	See oder Moor? Acker, Haide, Wald? Offene Ansiedelung, Höhle, Pfahlbau? Befestigung?	Dolmen, Ganggrab, Riesenbett? Stein oder Erdhügel? Flachgrab?	Leichenbeisetzung? (hockend od. gestreckt od. Schädelgrab?) Partielle oder totale Verbrennung? Mit Beigabe von Thierknochen?	Halle	

Summe der Funde:	a. Seen:	Mooren:	Acker:	Haide:	Wald:	Ansiedelngn.:	Höhln.:	Pfahlbtn.:
	Befstg.:	Dolmen etc.	Hügelgr.:	Flachgr.:	Skeletgr.:	Gr. m. p. Vbr.	tot. V.:	Unbest.:

Total-Summe d. Funde:	a. Seen:	Mooren:	Acker:	Haide:	Wald:	Ansiedelngn.:	Höhln.:	Pfahlbtn.:
	Befstg.:	Dolmen etc.	Hügelgr.:	Flachgr.:	Skeletgr.:	Gr. m. p. Vbr.	tot. V.:	Unbest.:

1. Nummer.	2. Fundort.	3. Zeichnung.	4. Gegenstand, dessen Art, Form, Ornament und Erhaltungs-Zustand.	5. Maasse.	6. Material u. Farbe.
Laufende No. **1199.** Acten-No. Inventar-No. II 6696 Frühere No.	Ort: Pretzsch. Kreis: Merseburg. Regierungsbezirk: Merseburg. Land:		Kleine einfache Schale aus braunem Thon.	Hhe.: 5,5 Lge.: gr. Br.: kl. Br.: o. Dm. 11,4 m. Dm. u. Dm. gr. Uf.	Gestein: (Flint:) Metall: Thon: braun. Glas: Org. Subst.:
Laufende No. **1200.** Acten-No. Inventar-No. II 66.90 Frühere No.	Ort: Pretzsch. Kreis: Regierungsbezirk: Land:		a. Fleistel aus braunem Th. mit eigenthümlichen Einstempelungen. b. Kleine blaue Glasperle von doppelkonischer Form.	Hhe.: Lge.: gr. Br.: kl. Br.: o. Dm. m. Dm. u. Dm. gr. Uf.	Gestein: (Flint:) Metall: Thon: braun Glas: blau. Org. Subst.:
Laufende No. **1201.** Acten-No. Inventar-No. II 66.90 Frühere No.	Ort: Pretzsch. Kreis: Regierungsbezirk: Land:		Armring von Bronze, offen, etwas verbogen.	Hhe.: Lge.: 5,8. gr. Br.: kl. Br.: o. Dm. m. Dm. u. Dm. gr. Uf.	Gestein: (Flint:) Metall: Bronze. Thon: Glas: Org. Subst.:
Laufende No. **1202.** Acten-No. I Inventar-No. II 66.90 I 66.90 Frühere No.	Ort: Pretzsch. Kreis: Regierungsbezirk: Land:		a. Fibel von Bronze, etwas defect. b. Fibel von Eisen, defect und verrostet.	Hhe.: Lge.: gr. Br.: kl. Br.: o. Dm. m. Dm. u. Dm. gr. Uf.	Gestein: (Flint:) Metall: Bronze. Eisen. Thon: Glas: Org. Subst.:
Laufende No. **1203.** Acten-No. Inventar-No. Frühere No.	Ort: Pretzsch. Kreis: Regierungsbezirk: Land:		Nähnadel von Bronze in einer Knochen-Röhre.	Hhe.: Lge.: 6,8 gr. Br.: kl. Br.: o. Dm. m. Dm. u. Dm. gr. Uf.	Gestein: (Flint:) Metall: Bronze. Thon: Glas: Org. Subst.:
Laufende No. **1204.** Acten-No. a b Inventar-No. Frühere No.	Ort: Pretzsch. Kreis: Regierungsbezirk: Land:		Anzahl von kleinen Glasperlen, z. T. cylindrisch u. rot, z. T. rundlich u. grün etc. 2 Fragmente von Eisen, eins von einer Fibel.	Hhe.: Lge.: gr. Br.: kl. Br.: o. Dm. m. Dm. u. Dm. gr. Uf.	Gestein: (Flint:) Metall: Eisen. Thon: Glas: Org. Subst.:
Laufende No. **1205.** Acten-No. Inventar-No. Frühere No.	Ort: Pretzsch Kreis: Regierungsbezirk: Land:		Bruchstücke eines menschlichen Schädels.	Hhe.: Lge.: gr. Br.: kl. Br.: o. Dm. m. Dm. u. Dm. gr. Uf.	Gestein: (Flint:) Metall: Thon: Glas: Org. Subst.:

Summe d. Gegenst.:	a. Stein: / Thon:	(Flint: / Glas:	) Bronze: / Bernst.:	Eisen: / Holz:	Br. u. E.: / Horn:	Gold: / Knochen:	Silber: / Elfenbn.:	Elktr.: / Muschln.:
Total-Summe d. Gegenst.:	a. Stein: / Thon:	(Flint: / Glas:	) Bronze: / Bernst.:	Eisen: / Holz:	Br. u. E.: / Horn:	Gold: / Knochen:	Silber: / Elfenbn.:	Elktr.: / Muschln.:

7. Etikett-Nummer.	8. Zubehörige Funde.	9. Art der Fundstätte.		10. Bestattungsart.	11. Bemerkungen.	12. Vorbesitzer Jahr und Art der Erwerbung.
№	1198–1201	See oder Moor? / Acker, Haide, Wald? / Offene Ansiedelung, Höhle, Pfahlbau? / Befestigung?	Dolmen, Ganggrab, Riesenbett? / Stein oder Erdhügel? / Flachgrab?	Leichenbeisetzung? (hockend od. gestreckt od. Schädelgrab?) / Partielle oder totale Verbrennung? / Mit Beigabe von Thierknochen?	Museum Halle	Nagel. 157 Fckl.
№		See oder Moor? / Acker, Haide, Wald? / Offene Ansiedelung, Höhle, Pfahlbau? / Befestigung?	Dolmen, Ganggrab, Riesenbett? / Stein oder Erdhügel? / Flachgrab?	Leichenbeisetzung? (hockend od. gestreckt od. Schädelgrab?) / Partielle oder totale Verbrennung? / Mit Beigabe von Thierknochen?	Halle	1963 vorh. Inv. 1985
№		See oder Moor? / Acker, Haide, Wald? / Offene Ansiedelung, Höhle, Pfahlbau? / Befestigung?	Dolmen, Ganggrab, Riesenbett? / Stein oder Erdhügel? / Flachgrab?	Leichenbeisetzung? (hockend od. gestreckt od. Schädelgrab?) / Partielle oder totale Verbrennung? / Mit Beigabe von Thierknochen?	Halle	1963 vorh. Inv. 1986
№	1202–1203 Reihengrab	See oder Moor? / Acker, Haide, Wald? / Offene Ansiedelung, Höhle, Pfahlbau? / Befestigung?	Dolmen, Ganggrab, Riesenbett? / Stein oder Erdhügel? / Flachgrab?	Leichenbeisetzung? (hockend od. gestreckt od. Schädelgrab?) / Partielle oder totale Verbrennung? / Mit Beigabe von Thierknochen?	Halle	1963 vorh! a mit fehlender Spitze a: Inv. 1986
№		See oder Moor? / Acker, Haide, Wald? / Offene Ansiedelung, Höhle, Pfahlbau? / Befestigung?	Dolmen, Ganggrab, Riesenbett? / Stein oder Erdhügel? / Flachgrab?	Leichenbeisetzung? (hockend od. gestreckt od. Schädelgrab?) / Partielle oder totale Verbrennung? / Mit Beigabe von Thierknochen?	Halle	1963 vorh. 9 b. Inv. 1985
№	1204–1205 Reihengrab	See oder Moor? / Acker, Haide, Wald? / Offene Ansiedelung, Höhle, Pfahlbau? / Befestigung?	Dolmen, Ganggrab, Riesenbett? / Stein oder Erdhügel? / Flachgrab?	Leichenbeisetzung? (hockend od. gestreckt od. Schädelgrab?) / Partielle oder totale Verbrennung? / Mit Beigabe von Thierknochen?	Halle	1963 vorh. 1 kl. Perle 3 kl. Fragmente Inv. 1985
№		See oder Moor? / Acker, Haide, Wald? / Offene Ansiedelung, Höhle, Pfahlbau? / Befestigung?	Dolmen, Ganggrab, Riesenbett? / Stein oder Erdhügel? / Flachgrab?	Leichenbeisetzung? (hockend od. gestreckt od. Schädelgrab?) / Partielle oder totale Verbrennung? / Mit Beigabe von Thierknochen?	Halle	1963 vorh.

Summe der Funde:	a. Seen: / Befstg.:	Mooren: / Dolmen etc.	Acker: / Hügelgr.:	Haide: / Flachgr.:	Wald: / Skeletgr.:	Ansiedelngn.: / Gr. m. p. Vbr.	Höhln.: / tot. V.:	Pfahlbtn.: / Unbest.:
Total-Summe d. Funde:	a. Seen: / Befstg.:	Mooren: / Dolmen etc.	Acker: / Hügelgr.:	Haide: / Flachgr.:	Wald: / Skeletgr.:	Ansiedelngn.: / Gr. m. p. Vbr.	Höhln.: / tot. V.:	Pfahlbtn.: / Unbest.:

1. Nummer.	2. Fundort.	3. Zeichnung.	4. Gegenstand, dessen Art, Form, Ornament und Erhaltungs-Zustand.	5. Maasse.	6. Material u. Farbe.
Laufende No. **1206.** Acten-No. Inventar-No. Frühere No.	Ort: Petzsch. Kreis: Merseburg. Regierungsbezirk: Merseburg. Land:		Gefäss aus braunem Thon, mit hohem Halse, der Henkel ist abgebrochen.	Hhe.: 15,1. Lge.: gr. Br.: 12,5. kl. Br.: o. Dm. 9,1. m. Dm. u. Dm. 5,7. gr. Uf.	Gestein: (Flint:) Metall: Thon: braun. Glas: Org. Subst.:
Laufende No. **1207.** Acten-No. Inventar-No. II 66.98 Frühere No.	Ort: Wegwitz. Kreis: Merseburg. Regierungsbezirk: Land:		Ausserordentlich grosse Urne aus braunem Thon, zusammengesetzt und z. Teil ergänzt.	Hhe.: 54. Lge.: gr. Br.: kl. Br.: o. Dm. 42,5. m. Dm. u. Dm. gr. Uf.	Gestein: (Flint:) Metall: Thon: braun. Glas: Org. Subst.:
Laufende No. **1208.** Acten-No. Inventar-No. Frühere No.	Ort: Kötschen. Kreis: Merseburg. Regierungsbezirk: Land:		Kleiner brauner Napf mit einem zapfenförmigen Henkelansatz.	Hhe.: 6,8. Lge.: gr. Br.: kl. Br.: o. Dm. 10,6. m. Dm. u. Dm. gr. Uf.	Gestein: (Flint:) Metall: Thon: braun. Glas: Org. Subst.:
Laufende No. **1209.** Acten-No. Inventar-No. Frühere No.	Ort: Merseburg. Kreis: Merseburg. Regierungsbezirk: Land:		a. Vierkantiges Bruchstück eines Schleifsteins. b. Gefässscherben, z. T. mit Wellenornament. c. Tierzähne.	Hhe.: Lge.: gr. Br.: kl. Br.: o. Dm. m. Dm. u. Dm. gr. Uf.	Gestein: (Flint:) Metall: Thon: grau. Glas: Org. Subst.: Zähne.
Laufende No. **1210.** Acten-No. Inventar-No. Frühere No.	Ort: Schkopau. Kreis: Merseburg. Regierungsbezirk: Land:		Scherben, z. T. slavisch mit Wellenornament, z. T. älter.	Hhe.: Lge.: gr. Br.: kl. Br.: o. Dm. m. Dm. u. Dm. gr. Uf.	Gestein: (Flint:) Metall: Thon: Glas: Org. Subst.:
Laufende No. **1211.** Acten-No. 2) II. 27. 91. Inventar-No. 1) 1147.90. Frühere No.	Ort: Frankleben. Kreis: Merseburg. Regierungsbezirk: Merseburg. Land:		Grosses, breites Beil aus schwarzem Kieselschiefer.	Hhe.: Lge.: 14. gr. Br.: 10. kl. Br.: o. Dm. m. Dm. u. Dm. gr. Uf.	Gestein: (Flint:) Metall: Thon: Glas: Org. Subst.:
Laufende No. **1212.** Acten-No. Inventar-No. Frühere No.	Ort: Frankleben. Kreis: Regierungsbezirk: Land:		Durchbohrter Steinhammer aus Sch	Hhe.: Lge.: 11,5. gr. Br.: 3,5. kl. Br.: o. Dm. m. Dm. u. Dm. gr. Uf.	Gestein: (Flint:) Metall: Thon: Glas: Org. Subst.:

Summe d. Gegenst.:	a. Stein: / Thon:	(Flint: / Glas:	) Bronze: / Bernst.:	Eisen: / Holz:	Br. u. E.: / Horn:	Gold: / Knochen:	Silber: / Elfenbn.:	Elktr.: / Muschln.:
Total-Summe d. Gegenst.:	a. Stein: / Thon:	(Flint: / Glas:	) Bronze: / Bernst.:	Eisen: / Holz:	Br. u. E.: / Horn:	Gold: / Knochen:	Silber: / Elfenbn.:	Elktr.: / Muschln.:

7. Etikett-Nummer.	8. Zubehörige Funde.	9. Art der Fundstätte.		10. Bestattungsart.	11. Bemerkungen.	12. Vorbesitzer Jahr und Art der Erwerbung.
№		See oder Moor? Acker, Haide, Wald? Offene Ansiedelung, Höhle, Pfahlbau? Befestigung?	Dolmen, Ganggrab, Riesenbett? Stein oder Erdhügel? Flachgrab?	Leichenbeisetzung? (hockend od. gestreckt od. Schädelgrab?) Partielle oder totale Verbrennung? Mit Beigabe von Thierknochen?	Kgrbz. Halle	Nagel. 1969 vorh.
№		See oder Moor? Acker, Haide, Wald? Offene Ansiedelung, Höhle, Pfahlbau? Befestigung?	Dolmen, Ganggrab, Riesenbett? Stein oder Erdhügel? Flachgrab?	Leichenbeisetzung? (hockend od. gestreckt od. Schädelgrab?) Partielle oder totale Verbrennung? Mit Beigabe von Thierknochen?	Halle	
№		See oder Moor? Acker, Haide, Wald? Offene Ansiedelung, Höhle, Pfahlbau? Befestigung?	Dolmen, Ganggrab, Riesenbett? Stein oder Erdhügel? Flachgrab?	Leichenbeisetzung? (hockend od. gestreckt od. Schädelgrab?) Partielle oder totale Verbrennung? Mit Beigabe von Thierknochen?	Kgrbz. Halle	
№		See oder Moor? Acker, Haide, Wald? Offene Ansiedelung, Höhle, Pfahlbau? Befestigung?	Dolmen, Ganggrab, Riesenbett? Stein oder Erdhügel? Flachgrab?	Leichenbeisetzung? (hockend od. gestreckt od. Schädelgrab?) Partielle oder totale Verbrennung? Mit Beigabe von Thierknochen?	Klause b. Merseburg Stechnersberg. Halle	1963 vorh. b vorh.
№		See oder Moor? Acker, Haide, Wald? Offene Ansiedelung, Höhle, Pfahlbau? Befestigung?	Dolmen, Ganggrab, Riesenbett? Stein oder Erdhügel? Flachgrab?	Leichenbeisetzung? (hockend od. gestreckt od. Schädelgrab?) Partielle oder totale Verbrennung? Mit Beigabe von Thierknochen?	Steinbruch. Halle	
№		See oder Moor? Acker, Haide, Wald? Offene Ansiedelung, Höhle, Pfahlbau? Befestigung?	Dolmen, Ganggrab, Riesenbett? Stein oder Erdhügel? Flachgrab?	Leichenbeisetzung? (hockend od. gestreckt od. Schädelgrab?) Partielle oder totale Verbrennung? Mit Beigabe von Thierknochen?	Kgrbz. Halle	Nagel. E. d. II. 184.90. 1969 vorh.
№		See oder Moor? Acker, Haide, Wald? Offene Ansiedelung, Höhle, Pfahlbau? Befestigung?	Dolmen, Ganggrab, Riesenbett? Stein oder Erdhügel? Flachgrab?	Leichenbeisetzung? (hockend od. gestreckt od. Schädelgrab?) Partielle oder totale Verbrennung? Mit Beigabe von Thierknochen?	Halle	1967 vorh.

Summe der Funde:	a. Seen: / Befstg.:	Mooren: / Dolmen etc.	Acker: / Hügelgr.:	Haide: / Flachgr.:	Wald: / Skeletgr.:	Ansiedelngn.: / Gr. m. p. Vbr.	Höhln.: / tot. V.:	Pfahlbtn.: / Unbest.:
Total-Summe d. Funde:	a. Seen: / Befstg.:	Mooren: / Dolmen etc.	Acker: / Hügelgr.:	Haide: / Flachgr.:	Wald: / Skeletgr.:	Ansiedelngn.: / Gr. m. p. Vbr.	Höhln.: / tot. V.:	Pfahlbtn.: / Unbest.:

1. Nummer.	2. Fundort.	3. Zeichnung.	4. Gegenstand, dessen Art, Form, Ornament und Erhaltungs-Zustand.	5. Maasse.	6. Material u. Farbe.
Laufende No. **1213.** Acten-No. Inventar-No. Frühere No.	Ort: Frankleben. Kreis: Merseburg. Regierungsbezirk: Merseburg. Land:	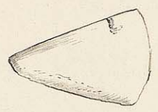	Beil aus schwarzem Kieselschiefer, Bahnende ziemlich spitz, Schneide breit u. etwas defect.	Hhe.: Lge.: 11,7. gr. Br.: 8. kl. Br.: o. Dm. m. Dm. u. Dm. gr. Uf.	Gestein: (Flint:) Metall: Thon: Glas: Org. Subst.:
Laufende No. **1214.** Acten-No. Inventar-No. Frühere No.	Ort: Frankleben. Kreis: Regierungsbezirk: Land:		Beil aus schwärzlichem Kieselschiefer.	Hhe.: Lge.: 9,3. gr. Br.: 4,6. kl. Br.: o. Dm. m. Dm. u. Dm. gr. Uf.	Gestein: (Flint:) Metall: Thon: Glas: Org. Subst.:
Laufende No. **1215.** Acten-No. Inventar-No. Frühere No.	Ort: Frankleben. Kreis: Regierungsbezirk: Land:		Beil aus dunkelgrauem Schiefer, mit schräger, etwas gerundeter Schneide.	Hhe.: Lge.: 9 gr. Br.: 4,5. kl. Br.: o. Dm. m. Dm. u. Dm. gr. Uf.	Gestein: (Flint:) Metall: Thon: Glas: Org. Subst.:
Laufende No. **1216.** Acten-No. Inventar-No. Frühere No.	Ort: Frankleben. Kreis: Regierungsbezirk: Land:		Beil aus schwarzem Kieselschiefer, bis auf die tieferen Stellen gut poliert.	Hhe.: Lge.: 6,9 gr. Br.: 5. kl. Br.: o. Dm. m. Dm. u. Dm. gr. Uf.	Gestein: (Flint:) Metall: Thon: Glas: Org. Subst.:
Laufende No. **1217.** Acten-No. Inventar-No. Frühere No.	Ort: Frankleben. Kreis: Regierungsbezirk: Land:		Beil aus Kieselschiefer, gut poliert.	Hhe.: Lge.: 6,1 gr. Br.: 4,7. kl. Br.: o. Dm. m. Dm. u. Dm. gr. Uf.	Gestein: (Flint:) Metall: Thon: Glas: Org. Subst.:
Laufende No. **1218.** Acten-No. Inventar-No. Frühere No.	Ort: Frankleben. Kreis: Regierungsbezirk: Land:		Kleines Beil aus schwarzem Kieselschiefer, gut poliert, die Schneide etwas abgenutzt.	Hhe.: Lge.: 5,6. gr. Br.: 3,7 kl. Br.: o. Dm. m. Dm. u. Dm. gr. Uf.	Gestein: (Flint:) Metall: Thon: Glas: Org. Subst.:
Laufende No. **1219.** Acten-No. Inventar-No. Frühere No.	Ort: Frankleben. Kreis: Regierungsbezirk: Land:	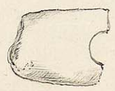	Bruchstück eines Hammers oder einer Hacke aus schwarzem Kieselschiefer.	Hhe.: Lge.: 7,6. gr. Br.: 7,2 kl. Br.: o. Dm. m. Dm. u. Dm. gr. Uf.	Gestein: (Flint:) Metall: Thon: Glas: Org. Subst.:

Summe d. Gegenst.:	a. Stein:	(Flint:	) Bronze:	Eisen:	Br. u. E.:	Gold:	Silber:	Elktr.:
	Thon:	Glas:	Bernst.:	Holz:	Horn:	Knochen:	Elfenbn.:	Muschln.:
Total-Summe d. Gegenst.:	a. Stein:	(Flint:	) Bronze:	Eisen:	Br. u. E.:	Gold:	Silber:	Elktr.:
	Thon:	Glas:	Bernst.:	Holz:	Horn:	Knochen:	Elfenbn.:	Muschln.:

7. Etikett-Nummer.	8. Zubehörige Funde.	9. Art der Fundstätte.		10. Bestattungsart.	11. Bemerkungen.	12. Vorbesitzer Jahr und Art der Erwerbung.
№		See oder Moor? Acker, Haide, Wald? Offene Ansiedelung, Höhle, Pfahlbau? Befestigung?	Dolmen, Ganggrab, Riesenbett? Stein oder Erdhügel? Flachgrab?	Leichenbeisetzung? (hockend od. gestreckt od. Schädelgrab?) Partielle oder totale Verbrennung? Mit Beigabe von Thierknochen?	Halle 1969 vol.	Nagel.
№		See oder Moor? Acker, Haide, Wald? Offene Ansiedelung, Höhle, Pfahlbau? Befestigung?	Dolmen, Ganggrab, Riesenbett? Stein oder Erdhügel? Flachgrab?	Leichenbeisetzung? (hockend od. gestreckt od. Schädelgrab?) Partielle oder totale Verbrennung? Mit Beigabe von Thierknochen?	Halle	
№		See oder Moor? Acker, Haide, Wald? Offene Ansiedelung, Höhle, Pfahlbau? Befestigung?	Dolmen, Ganggrab, Riesenbett? Stein oder Erdhügel? Flachgrab?	Leichenbeisetzung? (hockend od. gestreckt od. Schädelgrab?) Partielle oder totale Verbrennung? Mit Beigabe von Thierknochen?	Halle	
№		See oder Moor? Acker, Haide, Wald? Offene Ansiedelung, Höhle, Pfahlbau? Befestigung?	Dolmen, Ganggrab, Riesenbett? Stein oder Erdhügel? Flachgrab?	Leichenbeisetzung? (hockend od. gestreckt od. Schädelgrab?) Partielle oder totale Verbrennung? Mit Beigabe von Thierknochen?	Halle 1969 vol.	
№		See oder Moor? Acker, Haide, Wald? Offene Ansiedelung, Höhle, Pfahlbau? Befestigung?	Dolmen, Ganggrab, Riesenbett? Stein oder Erdhügel? Flachgrab?	Leichenbeisetzung? (hockend od. gestreckt od. Schädelgrab?) Partielle oder totale Verbrennung? Mit Beigabe von Thierknochen?	Halle 1969 vol.	
№		See oder Moor? Acker, Haide, Wald? Offene Ansiedelung, Höhle, Pfahlbau? Befestigung?	Dolmen, Ganggrab, Riesenbett? Stein oder Erdhügel? Flachgrab?	Leichenbeisetzung? (hockend od. gestreckt od. Schädelgrab?) Partielle oder totale Verbrennung? Mit Beigabe von Thierknochen?	Halle 1969 vol.	

Summe der Funde:	a. Seen:	Mooren:	Acker:	Haide:	Wald:	Ansiedelngn.:	Höhln.:	Pfahlbtn.:
	Befstg.:	Dolmen etc.	Hügelgr.:	Flachgr.:	Skeletgr.:	Gr. m. p. Vbr.	tot. V.:	Unbest.:
Total-Summe d. Funde:	a. Seen:	Mooren:	Acker:	Haide:	Wald:	Ansiedelngn.:	Höhln.:	Pfahlbtn.:
	Befstg.:	Dolmen etc.	Hügelgr.:	Flachgr.:	Skeletgr.:	Gr. m. p. Vbr.	tot. V.:	Unbest.:

1. Nummer.	2. Fundort.	3. Zeichnung.	4. Gegenstand, dessen Art, Form, Ornament und Erhaltungs-Zustand.	5. Maasse.	6. Material u. Farbe.
Laufende No. **1220.** Acten-No. 584. 91. Inventar-No. II. 106. 91. Frühere No.	Ort: Gernrode. Kreis: Worbis Regierungsbezirk: Erfurt. Land:	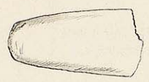	Beil aus grauem Schiefer, an der Schneide etwas defect.	Hhe.: Lge.: 10,6 gr. Br.: 5,2 kl. Br.: o. Dm. m. Dm. u. Dm. gr. Uf.	Gestein: (Flint:) Metall: Thon: Glas: Org. Subst.:
Laufende No. **1221.** Acten-No. Inventar-No. Frühere No.	Ort: Gernrode. Kreis: Regierungsbezirk: Land:		Kleines Beil aus grauem Schiefer mit gerundeter Schneide.	Hhe.: Lge.: 7,3 gr. Br.: 4,1 kl. Br.: o. Dm. m. Dm. u. Dm. gr. Uf.	Gestein: (Flint:) Metall: Thon: Glas: Org. Subst.:
Laufende No. **1222.** Acten-No. 378. 499. 91. Inventar-No. II. 66. 91. Frühere No.	Ort: Reinsdorf. Kreis: Querfurt. Regierungsbezirk: Merseburg. Land:		Kleines roh gearbeitetes Gefäss, graubraun, rauh ohne Henkel, ein wenig ergänzt.	Hhe.: 10,2 Lge.: gr. Br.: 13,4 kl. Br.: o. Dm. 9,6 m. Dm. u. Dm. gr. Uf.	Gestein: (Flint:) Metall: Thon: graubraun. Glas: Org. Subst.:
Laufende No. **1223.** Acten-No. Inventar-No. Frühere No.	Ort: Reinsdorf. Kreis: Regierungsbezirk: Land:		Gerippte Glasperle, hell mit roten und gelben Bändern. b. Grosse unregelmässig polyedrische Perlen aus Bergkrystall.	Hhe.: Lge.: gr. Br.: kl. Br.: o. Dm. m. Dm. u. Dm. gr. Uf.	Gestein: (Flint:) Metall: Thon: Glas: Org. Subst.:
Laufende No. **1224.** Acten-No. Inventar-No. Frühere No.	Ort: Reinsdorf. Kreis: Regierungsbezirk: Land:		Kleine henkellose Urne aus braunem Thon mit Linien-Ornamenten.	Hhe.: 7,4 Lge.: gr. Br.: 13,1 kl. Br.: o. Dm. 11,3 m. Dm. u. Dm. gr. Uf.	Gestein: (Flint:) Metall: Thon: braun. Glas: Org. Subst.:
Laufende No. **1225.** Acten-No. Inventar-No. Frühere No.	Ort: Reinsdorf. Kreis: Regierungsbezirk: Land:		2 Anhänger (?) oder Zierstücke von Bronze.	Hhe.: Lge.: 9,2 gr. Br.: 2,7 kl. Br.: o. Dm. m. Dm. u. Dm. gr. Uf.	Gestein: (Flint:) Metall: Br. Thon: Glas: Org. Subst.:
Laufende No. **1226.** Acten-No. Inventar-No. Frühere No.	Ort: Reinsdorf. Kreis: Regierungsbezirk: Land:		a. Kleine Fibel von Silber mit Resten von Vergoldung, der Dorn fehlt. b. Ganz kleine sehr oxydirte Fibel von Bronze.	Hhe.: Lge.: gr. Br.: kl. Br.: o. Dm. m. Dm. u. Dm. gr. Uf.	Gestein: (Flint:) Metall: Silber. Br. Thon: Glas: Org. Subst.:

Summe d. Gegenst.:	a. Stein:	(Flint:	) Bronze:	Eisen:	Br. u. E.:	Gold:	Silber:	Elktr.:
	Thon:	Glas:	Bernst.:	Holz:	Horn:	Knochen:	Elfenbn.:	Muschln.:

Total-Summe d. Gegenst.:	a. Stein:	(Flint:	) Bronze:	Eisen:	Br. u. E.:	Gold:	Silber:	Elktr.:
	Thon:	Glas:	Bernst.:	Holz:	Horn:	Knochen:	Elfenbn.:	Muschln.:

7. Etikett-Nummer.	8. Zubehörige Funde.	9. Art der Fundstätte.		10. Bestattungsart.	11. Bemerkungen.	12. Vorbesitzer Jahr und Art der Erwerbung.
№		See oder Moor? Acker, Haide, Wald? Offene Ansiedelung, Höhle, Pfahlbau? Befestigung?	Dolmen, Ganggrab, Riesenbett? Stein oder Erdhügel? Flachgrab?	Leichenbeisetzung? (hockend od. gestreckt od. Schädelgrab?) Partielle oder totale Verbrennung? Mit Beigabe von Thierknochen?		Hr. Klein in Dresden. E. 3. II. 94. 91. 1569 vork.
№		See oder Moor? Acker, Haide, Wald? Offene Ansiedelung, Höhle, Pfahlbau? Befestigung?	Dolmen, Ganggrab, Riesenbett? Stein oder Erdhügel? Flachgrab?	Leichenbeisetzung? (hockend od. gestreckt od. Schädelgrab?) Partielle oder totale Verbrennung? Mit Beigabe von Thierknochen?		1969 vork,
№		See oder Moor? Acker, Haide, Wald? Offene Ansiedelung, Höhle, Pfahlbau? Befestigung?	Dolmen, Ganggrab, Riesenbett? Stein oder Erdhügel? Flachgrab?	Leichenbeisetzung? (hockend od. gestreckt od. Schädelgrab?) Partielle oder totale Verbrennung? Mit Beigabe von Thierknochen?	Kürbi. Halle 1969 vork,	Königl. Eisenbahn-Bauinspection in Langerhansen. Geschenk. E. 3. II. 81. 91.
№	aus der Urne I. g. 1222.	See oder Moor? Acker, Haide, Wald? Offene Ansiedelung, Höhle, Pfahlbau? Befestigung?	Dolmen, Ganggrab, Riesenbett? Stein oder Erdhügel? Flachgrab?	Leichenbeisetzung? (hockend od. gestreckt od. Schädelgrab?) Partielle oder totale Verbrennung? Mit Beigabe von Thierknochen?	Halle	
№		See oder Moor? Acker, Haide, Wald? Offene Ansiedelung, Höhle, Pfahlbau? Befestigung?	Dolmen, Ganggrab, Riesenbett? Stein oder Erdhügel? Flachgrab?	Leichenbeisetzung? (hockend od. gestreckt od. Schädelgrab?) Partielle oder totale Verbrennung? Mit Beigabe von Thierknochen?	Halle	
№		See oder Moor? Acker, Haide, Wald? Offene Ansiedelung, Höhle, Pfahlbau? Befestigung?	Dolmen, Ganggrab, Riesenbett? Stein oder Erdhügel? Flachgrab?	Leichenbeisetzung? (hockend od. gestreckt od. Schädelgrab?) Partielle oder totale Verbrennung? Mit Beigabe von Thierknochen?	Halle West-Berlin	
№		See oder Moor? Acker, Haide, Wald? Offene Ansiedelung, Höhle, Pfahlbau? Befestigung?	Dolmen, Ganggrab, Riesenbett? Stein oder Erdhügel? Flachgrab?	Leichenbeisetzung? (hockend od. gestreckt od. Schädelgrab?) Partielle oder totale Verbrennung? Mit Beigabe von Thierknochen?	Halle West-Berlin	

Summe der Funde:	a. Seen:	Mooren:	Acker:	Haide:	Wald:	Ansiedelngn.:	Höhln.:	Pfahlbtn.:
	Befstg.:	Dolmen etc.	Hügelgr.:	Flachgr.:	Skeletgr.:	Gr. m. p. Vbr.	tot. V.:	Unbest.:

Total-Summe d. Funde:	a. Seen:	Mooren:	Acker:	Haide:	Wald:	Ansiedelngn.:	Höhln.:	Pfahlbtn.:
	Befstg.:	Dolmen etc.	Hügelgr.:	Flachgr.:	Skeletgr.:	Gr. m. p. Vbr.	tot. V.:	Unbest.:

1. Nummer.	2. Fundort.	3. Zeichnung.	4. Gegenstand, dessen Art, Form, Ornament und Erhaltungs-Zustand.	5. Maasse.	6. Material u. Farbe.
Laufende No. **1227.** Acten-No. Inventar-No. Frühere No.	Ort: Reinsdorf. Kreis: Querfurt. Regierungsbezirk: Merseburg. Land:		Wirtel aus grauem Thon, Bruchstücke eines Kammes von Knochen, Bruchstücke von Bronze u. Eisen.	Hhe.: Lge.: gr. Br.: kl. Br.: o. Dm. m. Dm. u. Dm. gr. Uf.	Gestein: (Flint:) Metall: Br. Eisen. Thon: grau. Glas: Org. Subst.: Knochen.
Laufende No. **1228.** Acten-No. Inventar-No. Frühere No.	Ort: Reinsdorf. Kreis: Regierungsbezirk: Land:		Kleine Urne aus hartgebranntem grauem Thon, unten etwas ergänzt.	Hhe.: 10,5 Lge.: gr. Br.: 17. kl. Br.: o. Dm. 11,6 m. Dm. u. Dm. gr. Uf.	Gestein: (Flint:) Metall: Thon: grau. Glas: Org. Subst.:
Laufende No. **1229.** Acten-No. Inventar-No. Frühere No.	Ort: Reinsdorf. Kreis: Regierungsbezirk: Land:		Fibel aus Bronze vom Typus der Merovinger-Zeit, der Dorn fehlt.	Hhe.: Lge.: 6,8. gr. Br.: 3,6. kl. Br.: o. Dm. m. Dm. u. Dm. gr. Uf.	Gestein: (Flint:) Metall: Br. Thon: Glas: Org. Subst.:
Laufende No. **1230.** Acten-No. Inventar-No. Frühere No.	Ort: Reinsdorf. Kreis: Regierungsbezirk: Land:	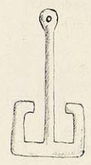	Anhänger von Bronze.	Hhe.: Lge.: 3,6. gr. Br.: kl. Br.: o. Dm. m. Dm. u. Dm. gr. Uf.	Gestein: (Flint:) Metall: Br. Thon: Glas: Org. Subst.:
Laufende No. **1231.** Acten-No. Inventar-No. Frühere No.	Ort: Reinsdorf. Kreis: Regierungsbezirk: Land:		Urne aus schwarzbraunem Thon, mit breiten und schmalen vertikalen Furchen verziert.	Hhe.: 10,6. Lge.: gr. Br.: 16,6. kl. Br.: o. Dm. 12. m. Dm. u. Dm. gr. Uf.	Gestein: (Flint:) Metall: Thon: schwarzbr. Glas: Org. Subst.:
Laufende No. **1232.** Acten-No. **909.91.** Inventar-No. **II. 137.91.** Frühere No.	Ort: Lippach. Kreis: Querfurt. Regierungsbezirk: Land:		Durchbohrter Hammer aus grauem Schiefer.	Hhe.: Lge.: 13,6 gr. Br.: 5,6. kl. Br.: o. Dm. m. Dm. u. Dm. gr. Uf.	Gestein: (Flint:) Metall: Thon: Glas: Org. Subst.:
Laufende No. **1233.** Acten-No. Inventar-No. Frühere No.	Ort: Lingst. Kreis: Querfurt. Regierungsbezirk: Land:		Beil aus grauem Schiefer, roh gearbeitet, ziemlich massiv.	Hhe.: Lge.: 15. gr. Br.: 5,2. kl. Br.: o. Dm. m. Dm. u. Dm. gr. Uf.	Gestein: (Flint:) Metall: Thon: Glas: Org. Subst.:

Summe d. Gegenst.:	a. Stein:	(Flint:	) Bronze:	Eisen:	Br. u. E.:	Gold:	Silber:	Elktr.:
	Thon:	Glas:	Bernst.:	Holz:	Horn:	Knochen:	Elfenbn.:	Muschln.:
Total-Summe d. Gegenst.:	a. Stein:	(Flint:	) Bronze:	Eisen:	Br. u. E.:	Gold:	Silber:	Elktr.:
	Thon:	Glas:	Bernst.:	Holz:	Horn:	Knochen:	Elfenbn.:	Muschln.:

7. Etikett-Nummer.	8. Zubehörige Funde.	9. Art der Fundstätte.		10. Bestattungsart.	11. Bemerkungen.	12. Vorbesitzer Jahr und Art der Erwerbung.
№		See oder Moor? Acker, Haide, Wald? Offene Ansiedelung, Höhle, Pfahlbau? Befestigung?	Dolmen, Ganggrab, Riesenbett? Stein oder Erdhügel? Flachgrab?	Leichenbeisetzung? (hockend od. gestreckt od. Schädelgrab?) Partielle oder totale Verbrennung? Mit Beigabe von Thierknochen?	Halle	Kgl. Eisenbahn-Bauinspection Sangerhausen. 25 Thlr.
№		See oder Moor? Acker, Haide, Wald? Offene Ansiedelung, Höhle, Pfahlbau? Befestigung?	Dolmen, Ganggrab, Riesenbett? Stein oder Erdhügel? Flachgrab?	Leichenbeisetzung? (hockend od. gestreckt od. Schädelgrab?) Partielle oder totale Verbrennung? Mit Beigabe von Thierknochen?	Halle	
№	aus Urne 1228.	See oder Moor? Acker, Haide, Wald? Offene Ansiedelung, Höhle, Pfahlbau? Befestigung?	Dolmen, Ganggrab, Riesenbett? Stein oder Erdhügel? Flachgrab?	Leichenbeisetzung? (hockend od. gestreckt od. Schädelgrab?) Partielle oder totale Verbrennung? Mit Beigabe von Thierknochen?	Halle	
№	aus Urne 1230.	See oder Moor? Acker, Haide, Wald? Offene Ansiedelung, Höhle, Pfahlbau? Befestigung?	Dolmen, Ganggrab, Riesenbett? Stein oder Erdhügel? Flachgrab?	Leichenbeisetzung? (hockend od. gestreckt od. Schädelgrab?) Partielle oder totale Verbrennung? Mit Beigabe von Thierknochen?	Halle	1963 vorh. Inv. 1915
№		See oder Moor? Acker, Haide, Wald? Offene Ansiedelung, Höhle, Pfahlbau? Befestigung?	Dolmen, Ganggrab, Riesenbett? Stein oder Erdhügel? Flachgrab?	Leichenbeisetzung? (hockend od. gestreckt od. Schädelgrab?) Partielle oder totale Verbrennung? Mit Beigabe von Thierknochen?	Halle	West-Berlin
№		See oder Moor? Acker, Haide, Wald? Offene Ansiedelung, Höhle, Pfahlbau? Befestigung?	Dolmen, Ganggrab, Riesenbett? Stein oder Erdhügel? Flachgrab?	Leichenbeisetzung? (hockend od. gestreckt od. Schädelgrab?) Partielle oder totale Verbrennung? Mit Beigabe von Thierknochen?	Halle	Hr. Robert Elle. Apolda. E. J. I. 146. 91. 1969 vorh.
№		See oder Moor? Acker, Haide, Wald? Offene Ansiedelung, Höhle, Pfahlbau? Befestigung?	Dolmen, Ganggrab, Riesenbett? Stein oder Erdhügel? Flachgrab?	Leichenbeisetzung? (hockend od. gestreckt od. Schädelgrab?) Partielle oder totale Verbrennung? Mit Beigabe von Thierknochen?	Halle	1963 vorh.

Summe der Funde:	a. Seen:	Mooren:	Acker:	Haide:	Wald:	Ansiedelngn.:	Höhln.:	Pfahlbtn.:
	Befstg.:	Dolmen etc.	Hügelgr.:	Flachgr.:	Skeletgr.:	Gr. m. p. Vbr.	tot. V.:	Unbest.:
Total-Summe d. Funde:	a. Seen:	Mooren:	Acker:	Haide:	Wald:	Ansiedelngn.:	Höhln.:	Pfahlbtn.:
	Befstg.:	Dolmen etc.	Hügelgr.:	Flachgr.:	Skeletgr.:	Gr. m. p. Vbr.	tot. V.:	Unbest.:

1. Nummer.	2. Fundort.	3. Zeichnung.	4. Gegenstand, dessen Art, Form, Ornament und Erhaltungs-Zustand.	5. Maasse.	6. Material u. Farbe.
Laufende No. **1234.** Acten-No. Inventar-No. Frühere No.	Ort: Querfurt. Kreis: Querfurt. Regierungsbezirk: Merseburg. Land:		Beil aus grauem Schiefer, ziemlich massiv.	Hhe.: Lge.: 10,4 gr. Br.: 5,6. kl. Br.: o. Dm. m. Dm. u. Dm. gr. Uf.	Gestein: (Flint: Metall: Thon: Glas: Org. Subst.:
Laufende No. **1235.** Acten-No. Inventar-No. Frühere No.	Ort: Krebra. Kreis: Querfurt. Regierungsbezirk: Land:		Beil aus grauem Schiefer, vierkantig, gut abgeschliffen.	Hhe.: Lge.: 8,7. gr. Br.: 4,4 kl. Br.: o. Dm. m. Dm. u. Dm. gr. Uf.	Gestein: (Flint: Metall: Thon: Glas: Org. Subst.:
Laufende No. **1236.** Acten-No. Inventar-No. Frühere No.	Ort: Reinsdorf. Kreis: Querfurt. Regierungsbezirk: Land:		Beil aus grauem Schiefer, gut abgeschliffen, mit etwas schräger Schneide.	Hhe.: Lge.: 8,7. gr. Br.: 4,3. kl. Br.: o. Dm. m. Dm. u. Dm. gr. Uf.	Gestein: (Flint: Metall: Thon: Glas: Org. Subst.:
Laufende No. **1237.** Acten-No. Inventar-No. Frühere No.	Ort: Trittitz. Kreis: Weissenfels. Regierungsbezirk: Merseburg. Land:		Kleines Beil aus schwarzem Schiefer an der Schneide poliert, auch sonst gut abgeschliffen.	Hhe.: Lge.: 7. gr. Br.: 3,6 kl. Br.: o. Dm. m. Dm. u. Dm. gr. Uf.	Gestein: (Flint: Metall: Thon: Glas: Org. Subst.:
Laufende No. **1238.** Acten-No. Inventar-No. Frühere No.	Ort: Punschrau. Kreis: Naumburg. Regierungsbezirk: Merseburg. Land:		Durchbohrter Hammer aus schwarzem Schiefer, nur oberflächlich und roh bearbeitet.	Hhe.: Lge.: 15,5 gr. Br.: 6,2. kl. Br.: o. Dm. m. Dm. u. Dm. gr. Uf.	Gestein: (Flint: Metall: Thon: Glas: Org. Subst.:
Laufende No. **1239.** Acten-No. Inventar-No. Frühere No.	Ort: Ostramondra Kreis: Eckartsberga. Regierungsbezirk: Merseburg. Land:		Beil aus grauem Schiefer in der Mitte sehr stark mit spitzem Bahnende und gerundeter Schneide.	Hhe.: Lge.: 15,3 gr. Br.: 5,2. kl. Br.: o. Dm. m. Dm. u. Dm. gr. Uf.	Gestein: (Flint: Metall: Thon: Glas: Org. Subst.:
Laufende No. **1240.** Acten-No. Inventar-No. Frühere No.	Ort: Wiebra. Kreis: Eckartsberga. Regierungsbezirk: Land:		Steinbeil, breit, flach, gut abgeschliffen.	Hhe.: Lge.: 12 gr. Br.: 6,5 kl. Br.: o. Dm. m. Dm. u. Dm. gr. Uf.	Gestein: (Flint: Metall: Thon: Glas: Org. Subst.:

Summe d. Gegenst.:	a. Stein:	(Flint:	) Bronze:	Eisen:	Br. u. E.:	Gold:	Silber:	Elktr.:
	Thon:	Glas:	Bernst.:	Holz:	Horn:	Knochen:	Elfenbn.:	Muschln.:
Total-Summe d. Gegenst.:	a. Stein:	(Flint:	) Bronze:	Eisen:	Br. u. E.:	Gold:	Silber:	Elktr.:
	Thon:	Glas:	Bernst.:	Holz:	Horn:	Knochen:	Elfenbn.:	Muschln.:

7. Etikett-Nummer.	8. Zubehörige Funde.	9. Art der Fundstätte.		10. Bestattungsart.	11. Bemerkungen.	12. Vorbesitzer Jahr und Art der Erwerbung.
№		See oder Moor? Acker, Haide, Wald? Offene Ansiedelung, Höhle, Pfahlbau? Befestigung?	Dolmen, Ganggrab, Riesenbett? Stein oder Erdhügel? Flachgrab?	Leichenbeisetzung? (hockend od. gestreckt od. Schädelgrab?) Partielle oder totale Verbrennung? Mit Beigabe von Thierknochen?	Kustos Halle 1963 vorh.	Elle.
№		See oder Moor? Acker, Haide, Wald? Offene Ansiedelung, Höhle, Pfahlbau? Befestigung?	Dolmen, Ganggrab, Riesenbett? Stein oder Erdhügel? Flachgrab?	Leichenbeisetzung? (hockend od. gestreckt od. Schädelgrab?) Partielle oder totale Verbrennung? Mit Beigabe von Thierknochen?	Halle 1963 vorh.	
№		See oder Moor? Acker, Haide, Wald? Offene Ansiedelung, Höhle, Pfahlbau? Befestigung?	Dolmen, Ganggrab, Riesenbett? Stein oder Erdhügel? Flachgrab?	Leichenbeisetzung? (hockend od. gestreckt od. Schädelgrab?) Partielle oder totale Verbrennung? Mit Beigabe von Thierknochen?	Halle	
№		See oder Moor? Acker, Haide, Wald? Offene Ansiedelung, Höhle, Pfahlbau? Befestigung?	Dolmen, Ganggrab, Riesenbett? Stein oder Erdhügel? Flachgrab?	Leichenbeisetzung? (hockend od. gestreckt od. Schädelgrab?) Partielle oder totale Verbrennung? Mit Beigabe von Thierknochen?	Halle	1963 vorh.
№		See oder Moor? Acker, Haide, Wald? Offene Ansiedelung, Höhle, Pfahlbau? Befestigung?	Dolmen, Ganggrab, Riesenbett? Stein oder Erdhügel? Flachgrab?	Leichenbeisetzung? (hockend od. gestreckt od. Schädelgrab?) Partielle oder totale Verbrennung? Mit Beigabe von Thierknochen?	Kustos Halle 1963 vorh.	
№		See oder Moor? Acker, Haide, Wald? Offene Ansiedelung, Höhle, Pfahlbau? Befestigung?	Dolmen, Ganggrab, Riesenbett? Stein oder Erdhügel? Flachgrab?	Leichenbeisetzung? (hockend od. gestreckt od. Schädelgrab?) Partielle oder totale Verbrennung? Mit Beigabe von Thierknochen?	Halle 1963 vorh.	
№		See oder Moor? Acker, Haide, Wald? Offene Ansiedelung, Höhle, Pfahlbau? Befestigung?	Dolmen, Ganggrab, Riesenbett? Stein oder Erdhügel? Flachgrab?	Leichenbeisetzung? (hockend od. gestreckt od. Schädelgrab?) Partielle oder totale Verbrennung? Mit Beigabe von Thierknochen?	Halle	1963 vorh.

Summe der Funde:	a. Seen:	Mooren:	Acker:	Haide:	Wald:	Ansiedelngn.:	Höhln.:	Pfahlbtn.:
	Befstg.:	Dolmen etc.	Hügelgr.:	Flachgr.:	Skeletgr.:	Gr. m. p. Vbr.	tot. V.:	Unbest.:
Total-Summe d. Funde:	a. Seen:	Mooren:	Acker:	Haide:	Wald:	Ansiedelngn.:	Höhln.:	Pfahlbtn.:
	Befstg.:	Dolmen etc.	Hügelgr.:	Flachgr.:	Skeletgr.:	Gr. m. p. Vbr.	tot. V.:	Unbest.:

1. Nummer.	2. Fundort.	3. Zeichnung.	4. Gegenstand, dessen Art, Form, Ornament und Erhaltungs-Zustand.	5. Maasse.	6. Material u. Farbe.
Laufende No. 1241. Acten-No. Inventar-No. Frühere No.	Ort: Käseler Kreis: Eckartsberga. Regierungsbezirk: Merseburg. Land:		Kleines Beil aus grauem Schiefer, gut poliert.	Hhe.: Lge.: 5,2 gr. Br.: 3,2 kl. Br.: o. Dm. m. Dm. u. Dm. gr. Uf.	Gestein: (Flint:) Metall: Thon: Glas: Org. Subst.:
Laufende No. 1242. Acten-No. Inventar-No. Frühere No.	Ort: Bretleben. Kreis: Eckartsberga. Regierungsbezirk: Land:		Beil aus grauem Schiefer, ziemlich gut abgeschliffen.	Hhe.: Lge.: 8,2 gr. Br.: 4,6 kl. Br.: o. Dm. m. Dm. u. Dm. gr. Uf.	Gestein: (Flint:) Metall: Thon: Glas: Org. Subst.:
Laufende No. 1243. Acten-No. Inventar-No. Frühere No.	Ort: Bretleben. Kreis: Regierungsbezirk: Land:		Beil aus grauem Schiefer, gut abgeschliffen.	Hhe.: Lge.: 8,1 gr. Br.: 4,2 kl. Br.: o. Dm. m. Dm. u. Dm. gr. Uf.	Gestein: (Flint:) Metall: Thon: Glas: Org. Subst.:
Laufende No. 1244. Acten-No. Inventar-No. Frühere No.	Ort: Wiehe. Kreis: Eckartsberga. Regierungsbezirk: Land:		Beil aus hellgrauem Thonschiefer, vierkantig, gut abgeschliffen.	Hhe.: Lge.: 6,7 gr. Br.: 4,6 kl. Br.: o. Dm. m. Dm. u. Dm. gr. Uf.	Gestein: (Flint:) Metall: Thon: Glas: Org. Subst.:
Laufende No. 1245. Acten-No. Inventar-No. Frühere No.	Ort: Wiehe. Kreis: Regierungsbezirk: Land:		Rundlicher abgeflachter brauner Stein, auf beiden Seiten eine tiefe Rille.	Hhe.: Lge.: 6,6 gr. Br.: 5,9 kl. Br.: o. Dm. m. Dm. u. Dm. gr. Uf.	Gestein: (Flint:) Metall: Thon: Glas: Org. Subst.:
Laufende No. ~~1246.~~ Acten-No. 593-94. Inventar-No. II. 129. 94. Frühere No.	Ort: Wedringen. Kreis: Neuhaldensleben Regierungsbezirk: Magdeburg. Land:	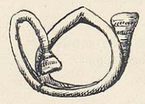	Goldener „Eidring", hohl, stark verbogen und in zwei Stücke zerbrochen.	Hhe.: Lge.: gr. Br.: kl. Br.: o. Dm. m. Dm. 3,3. u. Dm. gr. Uf.	Gestein: (Flint:) Metall: Gold. Thon: Glas: Org. Subst.:
Laufende No. 1247. Acten-No. Inventar-No. Frühere No.	Ort: Wedringen. Kreis: Regierungsbezirk: Land:		10 kleine verbogene Bruchstücke von dünnem Goldblech.	Hhe.: Lge.: gr. Br.: kl. Br.: o. Dm. m. Dm. u. Dm. gr. Uf.	Gestein: (Flint:) Metall: Gold. Thon: Glas: Org. Subst.:

Summe d. Gegenst.:	a. Stein:	(Flint:	) Bronze:	Eisen:	Br. u. E.:	Gold:	Silber:	Elktr.:
	Thon:	Glas:	Bernst.:	Holz:	Horn:	Knochen:	Elfenbn.:	Muschln.:
Total-Summe d. Gegenst.:	a. Stein:	(Flint:	) Bronze:	Eisen:	Br. u. E.:	Gold:	Silber:	Elktr.:
	Thon:	Glas:	Bernst.:	Holz:	Horn:	Knochen:	Elfenbn.:	Muschln.:

7. Etikett-Nummer.	8. Zubehörige Funde.	9. Art der Fundstätte.		10. Bestattungsart.	11. Bemerkungen.	12. Vorbesitzer Jahr und Art der Erwerbung.
№		See oder Moor? Acker, Haide, Wald? Offene Ansiedelung, Höhle, Pfahlbau? Befestigung?	Dolmen, Ganggrab, Riesenbett? Stein oder Erdhügel? Flachgrab?	Leichenbeisetzung? (hockend od. gestreckt od. Schädelgrab?) Partielle oder totale Verbrennung? Mit Beigabe von Thierknochen?	Kordin Halle	Elle. West-Berlin
№		See oder Moor? Acker, Haide, Wald? Offene Ansiedelung, Höhle, Pfahlbau? Befestigung?	Dolmen, Ganggrab, Riesenbett? Stein oder Erdhügel? Flachgrab?	Leichenbeisetzung? (hockend od. gestreckt od. Schädelgrab?) Partielle oder totale Verbrennung? Mit Beigabe von Thierknochen?	Halle	
№		See oder Moor? Acker, Haide, Wald? Offene Ansiedelung, Höhle, Pfahlbau? Befestigung?	Dolmen, Ganggrab, Riesenbett? Stein oder Erdhügel? Flachgrab?	Leichenbeisetzung? (hockend od. gestreckt od. Schädelgrab?) Partielle oder totale Verbrennung? Mit Beigabe von Thierknochen?	Halle	
№		See oder Moor? Acker, Haide, Wald? Offene Ansiedelung, Höhle, Pfahlbau? Befestigung?	Dolmen, Ganggrab, Riesenbett? Stein oder Erdhügel? Flachgrab?	Leichenbeisetzung? (hockend od. gestreckt od. Schädelgrab?) Partielle oder totale Verbrennung? Mit Beigabe von Thierknochen?	Halle	
№		See oder Moor? Acker, Haide, Wald? Offene Ansiedelung, Höhle, Pfahlbau? Befestigung?	Dolmen, Ganggrab, Riesenbett? Stein oder Erdhügel? Flachgrab?	Leichenbeisetzung? (hockend od. gestreckt od. Schädelgrab?) Partielle oder totale Verbrennung? Mit Beigabe von Thierknochen?	Halle	
№	1246-1249.	See oder Moor? Acker, Haide, Wald? Offene Ansiedelung, Höhle, Pfahlbau? Befestigung?	Dolmen, Ganggrab, Riesenbett? Stein oder Erdhügel? Flachgrab?	Leichenbeisetzung? (hockend od. gestreckt od. Schädelgrab?) Partielle oder totale Verbrennung? Mit Beigabe von Thierknochen?	Lag in dem Gefäss 1248. 1246 verkauft Akt. 945 u. 1052/22. H. Sch. 14/11.22 E. 3. II. 114-118. 94.	Hr. Juwelier Kühne Neuhaldensleben.
№		See oder Moor? Acker, Haide, Wald? Offene Ansiedelung, Höhle, Pfahlbau? Befestigung?	Dolmen, Ganggrab, Riesenbett? Stein oder Erdhügel? Flachgrab?	Leichenbeisetzung? (hockend od. gestreckt od. Schädelgrab?) Partielle oder totale Verbrennung? Mit Beigabe von Thierknochen?	Vgl.	

Summe der Funde:	a. Seen:	Mooren:	Acker:	Haide:	Wald:	Ansiedelngn.:	Höhln.:	Pfahlbtn.:
	Befstg.:	Dolmen etc.	Hügelgr.:	Flachgr.:	Skeletgr.:	Gr. m. p. Vbr.	tot. V.:	Unbest.:
Total-Summe d. Funde:	a. Seen:	Mooren:	Acker:	Haide:	Wald:	Ansiedelngn.:	Höhln.:	Pfahlbtn.:
	Befstg.:	Dolmen etc.	Hügelgr.:	Flachgr.:	Skeletgr.:	Gr. m. p. Vbr.	tot. V.:	Unbest.:

1. Nummer.	2. Fundort.	3. Zeichnung.	4. Gegenstand, dessen Art, Form, Ornament und Erhaltungs-Zustand.	5. Maasse.	6. Material u. Farbe.
Laufende No. **1248.** Acten-No. Inventar-No. Frühere No.	Ort: Wedringen. Kreis: Neuhaldensleben Regierungsbezirk: Magdeburg. Land:		Kleines braunes Tongefäss, nicht vollständig erhalten, mit einem nasenförmigen Vorsprung am Rand.	Hhe.: 7,3 Lge.: gr. Br.: kl. Br.: o. Dm. 9,9. m. Dm. u. Dm. gr. Uf.	Gestein: (Flint:) Metall: Thon: braun. Glas: Org. Subst.:
Laufende No. **1249.** Acten-No. Inventar-No. Frühere No.	Ort: Wedringen Kreis: Regierungsbezirk: Land:		Zwei Thonscherben.	Hhe.: Lge.: gr. Br.: kl. Br.: o. Dm. m. Dm. u. Dm. gr. Uf.	Gestein: (Flint:) Metall: Thon: Glas: Org. Subst.:
Laufende No. **1250.** Acten-No. 767.94. Inventar-No. Frühere No.	Ort: Wedringen. Kreis: Regierungsbezirk: Land:		Drei Thonscherben.	Hhe.: Lge.: gr. Br.: kl. Br.: o. Dm. m. Dm. u. Dm. gr. Uf.	Gestein: (Flint:) Metall: Thon: Glas: Org. Subst.:
Laufende No. **1251.** a) Acten-No. 1222.94. b) Inventar-No. I. 220.94. Frühere No.	Ort: Laucha. Kreis: Querfurt. Regierungsbezirk: Merseburg. Land:	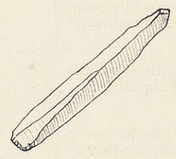	Zwei schöne spahnförmige Messer aus grauem Feuerstein. a + b	Hhe.: Lge.: 11,1 u. 12,5 gr. Br.: kl. Br.: o. Dm. m. Dm. u. Dm. gr. Uf.	Gestein: (Flint: grau) Metall: Thon: Glas: Org. Subst.:
Laufende No. **1252.** Acten-No. 889.94. Inventar-No. II. 168.94. Frühere No.	Ort: Halle. Kreis: Saalkreis. Regierungsbezirk: Merseburg. Land:	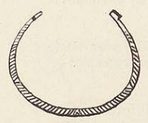	Halsring mit wechselnder Torsion, auseinander gebogen (imitierte Torsion).	Hhe.: Lge.: gr. Br.: 21,2. kl. Br.: o. Dm. m. Dm. u. Dm. gr. Uf.	Gestein: (Flint:) Metall: Bronze Thon: Glas: Org. Subst.:
Laufende No. **1253.** Acten-No. 1196.94. Inventar-No. I. 214.94. Frühere No.	Ort: Weissensee. Kreis: Weissensee. Regierungsbezirk: Erfurt. Land:		Schön geschliffenes Steinbeil.	Hhe.: Lge.: 6,5. gr. Br.: 4,8. kl. Br.: o. Dm. m. Dm. u. Dm. gr. Uf.	Gestein: grünlich-schw (Flint:) Metall: Thon: Glas: Org. Subst.:
Laufende No. **1254.** Acten-No. 1226.94. Inventar-No. II. 246.94 Frühere No.	Ort: Frömsleben. Kreis: Weissensee. Regierungsbezirk: Erfurt. Land:		Schöner facettierter Steinhammer.	Hhe.: Lge.: 12,5. gr. Br.: 8. kl. Br.: o. Dm. m. Dm. u. Dm. gr. Uf.	Gestein: schwarz-grau (Flint:) Metall: Thon: Glas: Org. Subst.:

Summe d. Gegenst.:	a. Stein:	(Flint:	) Bronze:	Eisen:	Br. u. E.:	Gold:	Silber:	Elktr.:
	Thon:	Glas:	Bernst.:	Holz:	Horn:	Knochen:	Elfenbn.:	Muschln.:

Total-Summe d. Gegenst.:	a. Stein:	(Flint:	) Bronze:	Eisen:	Br. u. E.:	Gold:	Silber:	Elktr.:
	Thon:	Glas:	Bernst.:	Holz:	Horn:	Knochen:	Elfenbn.:	Muschln.:

7. Etikett-Nummer.	8. Zubehörige Funde.	9. Art der Fundstätte.		10. Bestattungsart.	11. Bemerkungen.	12. Vorbesitzer Jahr und Art der Erwerbung.
№		See oder Moor? Acker, Haide, Wald? Offene Ansiedelung, Höhle, Pfahlbau? Befestigung?	Dolmen, Ganggrab, Riesenbett? Stein oder Erdhügel? Flachgrab?	Leichenbeisetzung? (hockend od. gestreckt od. Schädelgrab?) Partielle oder totale Verbrennung? Mit Beigabe von Thierknochen?	s. oben	Kühne. 1876 vor.
№		See oder Moor? Acker, Haide, Wald? Offene Ansiedelung, Höhle, Pfahlbau? Befestigung?	Dolmen, Ganggrab, Riesenbett? Stein oder Erdhügel? Flachgrab?	Leichenbeisetzung? (hockend od. gestreckt od. Schädelgrab?) Partielle oder totale Verbrennung? Mit Beigabe von Thierknochen?		1969 vor.
№		See oder Moor? Acker, Haide, Wald? Offene Ansiedelung, Höhle, Pfahlbau? Befestigung?	Dolmen, Ganggrab, Riesenbett? Stein oder Erdhügel? Flachgrab?	Leichenbeisetzung? (hockend od. gestreckt od. Schädelgrab?) Partielle oder totale Verbrennung? Mit Beigabe von Thierknochen?	An derselben Stelle wie Nr. 1246 gefunden.	Hr. Zimmerpolier Behrens. 1969 vor. E.3.II.193.94.
№		See oder Moor? Acker, Haide, Wald? Offene Ansiedelung, Höhle, Pfahlbau? Befestigung?	Dolmen, Ganggrab, Riesenbett? Stein oder Erdhügel? Flachgrab?	Leichenbeisetzung? (hockend od. gestreckt od. Schädelgrab?) Partielle oder totale Verbrennung? Mit Beigabe von Thierknochen?	wie b vorh. a) 1963 vorh. Halle	Hr. Ökonom O. Kreutzer, Laucha. 1964 vorh. Geschenk. E.3.II.257.94.
№		See oder Moor? Acker, Haide, Wald? Offene Ansiedelung, Höhle, Pfahlbau? Befestigung?	Dolmen, Ganggrab, Riesenbett? Stein oder Erdhügel? Flachgrab?	Leichenbeisetzung? (hockend od. gestreckt od. Schädelgrab?) Partielle oder totale Verbrennung? Mit Beigabe von Thierknochen?	Bei Giebichenstein (?) gefunden. Kustos Halle	Hr. Landschaftsmaler C. Schmidt, Berlin. Geschenk. E.3.II.184.94.
№		See oder Moor? Acker, Haide, Wald? Offene Ansiedelung, Höhle, Pfahlbau? Befestigung?	Dolmen, Ganggrab, Riesenbett? Stein oder Erdhügel? Flachgrab?	Leichenbeisetzung? (hockend od. gestreckt od. Schädelgrab?) Partielle oder totale Verbrennung? Mit Beigabe von Thierknochen?	1970 vor.	Hr. Riem, Berlin. Geschenk. E.3.II.247.94.
№		See oder Moor? Acker, Haide, Wald? Offene Ansiedelung, Höhle, Pfahlbau? Befestigung?	Dolmen, Ganggrab, Riesenbett? Stein oder Erdhügel? Flachgrab?	Leichenbeisetzung? (hockend od. gestreckt od. Schädelgrab?) Partielle oder totale Verbrennung? Mit Beigabe von Thierknochen?	Von der „Hainleite“?	Hr. Landwirt O. Barthel, Frömsleben. 1963 vorh. Geschenk. E.3.II.258.94.

Summe der Funde:	a. Seen:	Mooren:	Acker:	Haide:	Wald:	Ansiedelngn.:	Höhln.:	Pfahlbtn.:
	Befstg.:	Dolmen etc.	Hügelgr.:	Flachgr.:	Skeletgr.:	Gr. m. p. Vbr.	tot. V.:	Unbest.:

Total-Summe d. Funde:	a. Seen:	Mooren:	Acker:	Haide:	Wald:	Ansiedelngn.:	Höhln.:	Pfahlbtn.:
	Befstg.:	Dolmen etc.	Hügelgr.:	Flachgr.:	Skeletgr.:	Gr. m. p. Vbr.	tot. V.:	Unbest.:

1. Nummer.	2. Fundort.	3. Zeichnung.	4. Gegenstand, dessen Art, Form, Ornament und Erhaltungs-Zustand.	5. Maasse.	6. Material u. Farbe.
Laufende No. **1255.** Acten-No. 312.94. Inventar-No. I. 37.94. Frühere No.	Ort: Bleckendorf. Kreis: Wanzleben. Regierungsbezirk: Magdeburg. Land:		Spätneolithisches Gefäss, glatt, auf dem Rand schräg eingeschnittene Kerben.	Hhe.: 12. Lge.: gr. Br.: kl. Br.: o. Dm. 13,2. m. Dm. u. Dm. gr. Uf.	Gestein: (Flint:) Metall: Thon: braun. Glas: Org. Subst.:
Laufende No. **1256.** Acten-No. Inventar-No. Frühere No.	Ort: Bleckendorf Kreis: Regierungsbezirk: Land:		Dgl., etwas kleiner	Hhe.: 11. Lge.: gr. Br.: kl. Br.: o. Dm. 8. m. Dm. u. Dm. gr. Uf.	Gestein: (Flint:) Metall: Thon: braun. Glas: Org. Subst.:
Laufende No. **1257.** Acten-No. Inventar-No. Frühere No.	Ort: Egeln(?). Kreis: Wanzleben Regierungsbezirk: Magdeburg Land:		Spätneolithisches Gefäss ohne Ornament	Hhe.: 9. Lge.: gr. Br.: kl. Br.: o. Dm. 6,5. m. Dm. u. Dm. gr. Uf.	Gestein: (Flint:) Metall: Thon: braun Glas: Org. Subst.:
Laufende No. **1258.** Acten-No. Inventar-No. Frühere No.	Ort: Aschersleben. Kreis: Aschersleben Regierungsbezirk: Magdeburg. Land:		Neolithisches, einhenkliges Gefäss mit eingeritzten Ornamenten.	Hhe.: 12. Lge.: gr. Br.: kl. Br.: o. Dm. 6. m. Dm. u. Dm. gr. Uf.	Gestein: (Flint:) Metall: Thon: röthlich Glas: Org. Subst.:
Laufende No. **1259.** Acten-No. 204.93. Inventar-No. I. 12.93. Frühere No.	Ort: Rechausen. Kreis: Mansf. Seekr. Regierungsbezirk: Merseburg. Land:		Unförmlicher Hammer oder Klopfstein mit doppelkonischem Bohrloch.	Hhe.: 6. Lge.: 12. gr. Br.: 10. kl. Br.: o. Dm. m. Dm. u. Dm. gr. Uf.	Gestein: grau. (Flint:) Metall: Thon: Glas: Org. Subst.:
Laufende No. **1260.** Acten-No. 561.92. Inventar-No. I. 38.92. Frühere No.	Ort: Elsterwerda. Kreis: Liebenwerda. Regierungsbezirk: Merseburg. Land:		Offener Halsring aus Bronze mit imitierter einfacher Torsion.	Hhe.: Lge.: gr. Br.: 16,5 kl. Br.: o. Dm. m. Dm. u. Dm. gr. Uf.	Gestein: (Flint:) Metall: Bronze. Thon: Glas: Org. Subst.:
Laufende No. **1261.** Acten-No. Inventar-No. Frühere No.	Ort: Elsterwerda. Kreis: Regierungsbezirk: Land:		Dgl. etwas verbogen.	Hhe.: Lge.: gr. Br.: kl. Br.: o. Dm. m. Dm. u. Dm. gr. Uf.	Gestein: (Flint:) Metall: Bz. Thon: Glas: Org. Subst.:

Summe d. Gegenst.:	a. Stein:	(Flint:	) Bronze:	Eisen:	Br. u. E.:	Gold:	Silber:	Elktr.:
	Thon:	Glas:	Bernst.:	Holz:	Horn:	Knochen:	Elfenbn.:	Muschln.:
Total-Summe d. Gegenst.:	a. Stein:	(Flint:	) Bronze:	Eisen:	Br. u. E.:	Gold:	Silber:	Elktr.:
	Thon:	Glas:	Bernst.:	Holz:	Horn:	Knochen:	Elfenbn.:	Muschln.:

7. Etikett-Nummer.	8. Zubehörige Funde.	9. Art der Fundstätte.		10. Bestattungsart.	11. Bemerkungen.	12. Vorbesitzer Jahr und Art der Erwerbung.
№		See oder Moor? Acker, Haide, Wald? Offene Ansiedelung, Höhle, Pfahlbau? Befestigung?	Dolmen, Ganggrab, Riesenbett? Stein oder Erdhügel? Flachgrab?	Leichenbeisetzung? (hockend od. gestreckt od. Schädelgrab?) Partielle oder totale Verbrennung? Mit Beigabe von Thierknochen?		Hr. Dr. Rud. Schultze, Berlin. Geschenk. E. 3. II. 50. 94.
№		See oder Moor? Acker, Haide, Wald? Offene Ansiedelung, Höhle, Pfahlbau? Befestigung?	Dolmen, Ganggrab, Riesenbett? Stein oder Erdhügel? Flachgrab?	Leichenbeisetzung? (hockend od. gestreckt od. Schädelgrab?) Partielle oder totale Verbrennung? Mit Beigabe von Thierknochen?		
№		See oder Moor? Acker, Haide, Wald? Offene Ansiedelung, Höhle, Pfahlbau? Befestigung?	Dolmen, Ganggrab, Riesenbett? Stein oder Erdhügel? Flachgrab?	Leichenbeisetzung? (hockend od. gestreckt od. Schädelgrab?) Partielle oder totale Verbrennung? Mit Beigabe von Thierknochen?	F-O. Egeln oder Aschersleben.	
№		See oder Moor? Acker, Haide, Wald? Offene Ansiedelung, Höhle, Pfahlbau? Befestigung?	Dolmen, Ganggrab, Riesenbett? Stein oder Erdhügel? Flachgrab?	Leichenbeisetzung? (hockend od. gestreckt od. Schädelgrab?) Partielle oder totale Verbrennung? Mit Beigabe von Thierknochen?	Kustos Halle	577 ort,
№		See oder Moor? Acker, Haide, Wald? Offene Ansiedelung, Höhle, Pfahlbau? Befestigung?	Dolmen, Ganggrab, Riesenbett? Stein oder Erdhügel? Flachgrab?	Leichenbeisetzung? (hockend od. gestreckt od. Schädelgrab?) Partielle oder totale Verbrennung? Mit Beigabe von Thierknochen?	796 Work, Kustos Halle	Hr. Amtmann Handke, Rechausen. Geschenk. E. 3. II. 27. 93.
№		See oder Moor? Acker, Haide, Wald? Offene Ansiedelung, Höhle, Pfahlbau? Befestigung?	Dolmen, Ganggrab, Riesenbett? Stein oder Erdhügel? Flachgrab?	Leichenbeisetzung? (hockend od. gestreckt od. Schädelgrab?) Partielle oder totale Verbrennung? Mit Beigabe von Thierknochen?	Nr 1260–1294 lagen dicht beieinander unter einem dünnen Moorschicht. Publ. von Voigel: „Nachrichten" 1892 S. 48 und 52. Halle	Hr. Kgl. Oberförster Kluge, Elsterwerda. Geschenk. E. 3. II. 92. 92. E. 3. II. 103. 92.
№		See oder Moor? Acker, Haide, Wald? Offene Ansiedelung, Höhle, Pfahlbau? Befestigung?	Dolmen, Ganggrab, Riesenbett? Stein oder Erdhügel? Flachgrab?	Leichenbeisetzung? (hockend od. gestreckt od. Schädelgrab?) Partielle oder totale Verbrennung? Mit Beigabe von Thierknochen?	Halle	

Summe der Funde:	a. Seen:	Mooren:	Acker:	Haide:	Wald:	Ansiedelngn.:	Höhln.:	Pfahlbtn.:
	Befstg.:	Dolmen etc.	Hügelgr.:	Flachgr.:	Skeletgr.:	Gr. m. p. Vbr.	tot. V.:	Unbest.:
Total-Summe d. Funde:	a. Seen:	Mooren:	Acker:	Haide:	Wald:	Ansiedelngn.:	Höhln.:	Pfahlbtn.:
	Befstg.:	Dolmen etc.	Hügelgr.:	Flachgr.:	Skeletgr.:	Gr. m. p. Vbr.	tot. V.:	Unbest.:

1. Nummer.	2. Fundort.	3. Zeichnung.	4. Gegenstand, dessen Art, Form, Ornament und Erhaltungs-Zustand.	5. Maasse.	6. Material u. Farbe.
Laufende No. 1262. Acten-No. Inventar-No. Frühere No.	Ort: Elsterwerda. Kreis: Liebenwerda. Regierungsbezirk: Merseburg. Land:		Offener Armring mit einfacher, imitierter Torsion, auf der einen Seite durch Abnutzung (?) abgeflacht.	Hhe.: Lge.: gr. Br.: 11,6. kl. Br.: o. Dm. m. Dm. u. Dm. gr. Uf.	Gestein: (Flint: Metall: Bronze. Thon: Glas: Org. Subst.:
Laufende No. 1263. Acten-No. Inventar-No. Frühere No.	Ort: Elsterwerda. Kreis: Regierungsbezirk: Land:		Dgl.	Hhe.: Lge.: gr. Br.: 11,2. kl. Br.: o. Dm. m. Dm. u. Dm. gr. Uf.	Gestein: (Flint: Metall: Bronze. Thon: Glas: Org. Subst.:
Laufende No. 1264. Acten-No. Inventar-No. Frühere No.	Ort: Elsterwerda. Kreis: Regierungsbezirk: Land:		Dgl.	Hhe.: Lge.: gr. Br.: 10,7. kl. Br.: o. Dm. m. Dm. u. Dm. gr. Uf.	Gestein: (Flint: Metall: Bronze. Thon: Glas: Org. Subst.:
Laufende No. 1265. Acten-No. Inventar-No. Frühere No.	Ort: Elsterwerda. Kreis: Regierungsbezirk: Land:		Dgl.	Hhe.: Lge.: gr. Br.: 12,2. kl. Br.: o. Dm. m. Dm. u. Dm. gr. Uf.	Gestein: (Flint: Metall: Bronze. Thon: Glas: Org. Subst.:
Laufende No. 1266. Acten-No. Inventar-No. Frühere No.	Ort: Elsterwerda. Kreis: Regierungsbezirk: Land:		Zwei Dgl. in einander hängend.	Hhe.: Lge.: gr. Br.: kl. Br.: o. Dm. m. Dm. u. Dm. gr. Uf.	Gestein: (Flint: Metall: Bronze. Thon: Glas: Org. Subst.:
Laufende No. 1267. Acten-No. Inventar-No. Frühere No.	Ort: Elsterwerda. Kreis: Regierungsbezirk: Land:		Offener Bronze-Armring mit einfacher imitierter Torsion, auf der einen Seite durch Abnutzung (?) abgeflacht. Kleiner und dünner wie No. 1262.	Hhe.: Lge.: gr. Br.: 7,8. kl. Br.: o. Dm. m. Dm. u. Dm. gr. Uf.	Gestein: (Flint: Metall: Bronze. Thon: Glas: Org. Subst.:
Laufende No. 1268. Acten-No. Inventar-No. Frühere No.	Ort: Elsterwerda. Kreis: Regierungsbezirk: Land:		Dgl.	Hhe.: Lge.: gr. Br.: 7,5. kl. Br.: o. Dm. m. Dm. u. Dm. gr. Uf.	Gestein: (Flint: Metall: Bronze. Thon: Glas: Org. Subst.:

Summe d. Gegenst.:	a. Stein: / Thon:	(Flint: Glas:	) Bronze: Bernst.:	Eisen: Holz:	Br. u. E.: Horn:	Gold: Knochen:	Silber: Elfenbn.:	Elktr.: Muschln.:
Total-Summe d. Gegenst.:	a. Stein: / Thon:	(Flint: Glas:	) Bronze: Bernst.:	Eisen: Holz:	Br. u. E.: Horn:	Gold: Knochen:	Silber: Elfenbn.:	Elktr.: Muschln.:

7. Etikett-Nummer.	8. Zubehörige Funde.	9. Art der Fundstätte.		10. Bestattungsart.	11. Bemerkungen.	12. Vorbesitzer Jahr und Art der Erwerbung.
№		See oder Moor? Acker, Haide, Wald? Offene Ansiedelung, Höhle, Pfahlbau? Befestigung?	Dolmen, Ganggrab, Riesenbett? Stein oder Erdhügel? Flachgrab?	Leichenbeisetzung? (hockend od. gestreckt od. Schädelgrab?) Partielle oder totale Verbrennung? Mit Beigabe von Thierknochen?	Kathi Falk	Kluge.
№		See oder Moor? Acker, Haide, Wald? Offene Ansiedelung, Höhle, Pfahlbau? Befestigung?	Dolmen, Ganggrab, Riesenbett? Stein oder Erdhügel? Flachgrab?	Leichenbeisetzung? (hockend od. gestreckt od. Schädelgrab?) Partielle oder totale Verbrennung? Mit Beigabe von Thierknochen?	Halle	
№		See oder Moor? Acker, Haide, Wald? Offene Ansiedelung, Höhle, Pfahlbau? Befestigung?	Dolmen, Ganggrab, Riesenbett? Stein oder Erdhügel? Flachgrab?	Leichenbeisetzung? (hockend od. gestreckt od. Schädelgrab?) Partielle oder totale Verbrennung? Mit Beigabe von Thierknochen?	Halle	
№		See oder Moor? Acker, Haide, Wald? Offene Ansiedelung, Höhle, Pfahlbau? Befestigung?	Dolmen, Ganggrab, Riesenbett? Stein oder Erdhügel? Flachgrab?	Leichenbeisetzung? (hockend od. gestreckt od. Schädelgrab?) Partielle oder totale Verbrennung? Mit Beigabe von Thierknochen?	Halle	
№		See oder Moor? Acker, Haide, Wald? Offene Ansiedelung, Höhle, Pfahlbau? Befestigung?	Dolmen, Ganggrab, Riesenbett? Stein oder Erdhügel? Flachgrab?	Leichenbeisetzung? (hockend od. gestreckt od. Schädelgrab?) Partielle oder totale Verbrennung? Mit Beigabe von Thierknochen?	Halle	
№		See oder Moor? Acker, Haide, Wald? Offene Ansiedelung, Höhle, Pfahlbau? Befestigung?	Dolmen, Ganggrab, Riesenbett? Stein oder Erdhügel? Flachgrab?	Leichenbeisetzung? (hockend od. gestreckt od. Schädelgrab?) Partielle oder totale Verbrennung? Mit Beigabe von Thierknochen?	Halle	

Summe der Funde:	a. Seen: / Befstg.:	Mooren: Dolmen etc.	Acker: Hügelgr.:	Haide: Flachgr.:	Wald: Skeletgr.:	Ansiedelngn.: Gr. m. p. Vbr.	Höhln.: tot. V.:	Pfahlbtn.: Unbest.:
Total-summe d. Funde:	a. Seen: / Befstg.:	Mooren: Dolmen etc.	Acker: Hügelgr.:	Haide: Flachgr.:	Wald: Skeletgr.:	Ansiedelngn.: Gr. m. p. Vbr.	Höhln.: tot. V.:	Pfahlbtn.: Unbest.:

1. Nummer.	2. Fundort.	3. Zeichnung.	4. Gegenstand, dessen Art, Form, Ornament und Erhaltungs-Zustand.	5. Maasse.	6. Material u. Farbe.
Laufende No. 1269. Acten-No. Inventar-No. Frühere No.	Ort: Elsterwerda. Kreis: Liebenwerda. Regierungsbezirk: Merseburg. Land:		Offener Bronze-Armring mit einfacher, imitierter Torsion, auf der einen Seite abgeflacht.	Hhe.: Lge.: gr. Br.: 8. kl. Br.: o. Dm. m. Dm. u. Dm. gr. Uf.	Gestein: (Flint:) Metall: Bronze. Thon: Glas: Org. Subst.:
Laufende No. 1270. Acten-No. Inventar-No. Frühere No.	Ort: Elsterwerda. Kreis: Regierungsbezirk: Land:		Dgl.	Hhe.: Lge.: gr. Br.: 7,8. kl. Br.: o. Dm. m. Dm. u. Dm. gr. Uf.	Gestein: (Flint:) Metall: Br. Thon: Glas: Org. Subst.:
Laufende No. 1271. Acten-No. Inventar-No. Frühere No.	Ort: Elsterwerda. Kreis: Regierungsbezirk: Land:		Dgl.	Hhe.: Lge.: gr. Br.: 7,7. kl. Br.: o. Dm. m. Dm. u. Dm. gr. Uf.	Gestein: (Flint:) Metall: Bronze. Thon: Glas: Org. Subst.:
Laufende No. 1272. Acten-No. Inventar-No. Frühere No.	Ort: Elsterwerda. Kreis: Regierungsbezirk: Land:		Dgl.	Hhe.: Lge.: gr. Br.: 7,7. kl. Br.: o. Dm. m. Dm. u. Dm. gr. Uf.	Gestein: (Flint:) Metall: Bronze. Thon: Glas: Org. Subst.:
Laufende No. 1273. Acten-No. Inventar-No. Frühere No.	Ort: Elsterwerda. Kreis: Regierungsbezirk: Land:		Einfacher offener Bronze-Armring mit rundem Querschnitt.	Hhe.: Lge.: gr. Br.: 7,3. kl. Br.: o. Dm. m. Dm. u. Dm. gr. Uf.	Gestein: (Flint:) Metall: Bronze. Thon: Glas: Org. Subst.:
Laufende No. 1274. Acten-No. Inventar-No. Frühere No.	Ort: Elsterwerda. Kreis: Regierungsbezirk: Land:		Dgl.	Hhe.: Lge.: gr. Br.: 7,2. kl. Br.: o. Dm. m. Dm. u. Dm. gr. Uf.	Gestein: (Flint:) Metall: Bronze. Thon: Glas: Org. Subst.:
Laufende No. 1275. Acten-No. Inventar-No. Frühere No.	Ort: Elsterwerda. Kreis: Regierungsbezirk: Land:		Dgl.	Hhe.: Lge.: gr. Br.: 7,2. kl. Br.: o. Dm. m. Dm. u. Dm. gr. Uf.	Gestein: (Flint:) Metall: Bronze. Thon: Glas: Org. Subst.:

Summe d. Gegenst.:	a. Stein:	(Flint:	) Bronze:	Eisen:	Br. u. E.:	Gold:	Silber:	Elktr.:
	Thon:	Glas:	Bernst.:	Holz:	Horn:	Knochen:	Elfenbn.:	Muschln.:
Total-Summe d. Gegenst.:	a. Stein:	(Flint:	) Bronze:	Eisen:	Br. u. E.:	Gold:	Silber:	Elktr.:
	Thon:	Glas:	Bernst.:	Holz:	Horn:	Knochen:	Elfenbn.:	Muschln.:

7. Etikett-Nummer.	8. Zubehörige Funde.	9. Art der Fundstätte.		10. Bestattungsart.	11. Bemerkungen.	12. Vorbesitzer Jahr und Art der Erwerbung.
№		See oder Moor? Acker, Haide, Wald? Offene Ansiedelung, Höhle, Pfahlbau? Befestigung?	Dolmen, Ganggrab, Riesenbett? Stein oder Erdhügel? Flachgrab?	Leichenbeisetzung? (hockend od. gestreckt od. Schädelgrab?) Partielle oder totale Verbrennung? Mit Beigabe von Thierknochen?	Kgl. Halle	Kluge.
№		See oder Moor? Acker, Haide, Wald? Offene Ansiedelung, Höhle, Pfahlbau? Befestigung?	Dolmen, Ganggrab, Riesenbett? Stein oder Erdhügel? Flachgrab?	Leichenbeisetzung? (hockend od. gestreckt od. Schädelgrab?) Partielle oder totale Verbrennung? Mit Beigabe von Thierknochen?	Halle	
№		See oder Moor? Acker, Haide, Wald? Offene Ansiedelung, Höhle, Pfahlbau? Befestigung?	Dolmen, Ganggrab, Riesenbett? Stein oder Erdhügel? Flachgrab?	Leichenbeisetzung? (hockend od. gestreckt od. Schädelgrab?) Partielle oder totale Verbrennung? Mit Beigabe von Thierknochen?	Halle	
№		See oder Moor? Acker, Haide, Wald? Offene Ansiedelung, Höhle, Pfahlbau? Befestigung?	Dolmen, Ganggrab, Riesenbett? Stein oder Erdhügel? Flachgrab?	Leichenbeisetzung? (hockend od. gestreckt od. Schädelgrab?) Partielle oder totale Verbrennung? Mit Beigabe von Thierknochen?	Halle	
№		See oder Moor? Acker, Haide, Wald? Offene Ansiedelung, Höhle, Pfahlbau? Befestigung?	Dolmen, Ganggrab, Riesenbett? Stein oder Erdhügel? Flachgrab?	Leichenbeisetzung? (hockend od. gestreckt od. Schädelgrab?) Partielle oder totale Verbrennung? Mit Beigabe von Thierknochen?	Halle	
№		See oder Moor? Acker, Haide, Wald? Offene Ansiedelung, Höhle, Pfahlbau? Befestigung?	Dolmen, Ganggrab, Riesenbett? Stein oder Erdhügel? Flachgrab?	Leichenbeisetzung? (hockend od. gestreckt od. Schädelgrab?) Partielle oder totale Verbrennung? Mit Beigabe von Thierknochen?	Halle	

Summe der Funde:	a. Seen:	Mooren:	Acker:	Haide:	Wald:	Ansiedelngn.:	Höhln.:	Pfahlbtn.:
	Befstg.:	Dolmen etc.	Hügelgr.:	Flachgr.:	Skeletgr.:	Gr. m. p. Vbr.	tot. V.:	Unbest.:
Total-Summe d. Funde:	a. Seen:	Mooren:	Acker:	Haide:	Wald:	Ansiedelngn.:	Höhln.:	Pfahlbtn.:
	Befstg.:	Dolmen etc.	Hügelgr.:	Flachgr.:	Skeletgr.:	Gr. m. p. Vbr.	tot. V.:	Unbest.:

1. Nummer.	2. Fundort.	3. Zeichnung.	4. Gegenstand, dessen Art, Form, Ornament und Erhaltungs-Zustand.	5. Maasse.	6. Material u. Farbe.
Laufende No. 1276. Acten-No. Inventar-No. Frühere No.	Ort: Elsterwerda. Kreis: Liebenwerda. Regierungsbezirk: Merseburg. Land:		Offener Bronze-Armring wie Nr 1273, etwas verbogen.	Hhe.: Lge.: gr. Br.: 7,2. kl. Br.: o. Dm. m. Dm. u. Dm. gr. Uf.	Gestein: (Flint:) Metall: Bronze. Thon: Glas: Org. Subst.:
Laufende No. 1277. Acten-No. Inventar-No. Frühere No.	Ort: Elsterwerda. Kreis: Regierungsbezirk: Land:		Dgl.	Hhe.: Lge.: gr. Br.: 7,3. kl. Br.: o. Dm. m. Dm. u. Dm. gr. Uf.	Gestein: (Flint:) Metall: Bz. Thon: Glas: Org. Subst.:
Laufende No. 1278. Acten-No. Inventar-No. Frühere No.	Ort: Elsterwerda. Kreis: Regierungsbezirk: Land:		Dgl.	Hhe.: Lge.: gr. Br.: 7,3. kl. Br.: o. Dm. m. Dm. u. Dm. gr. Uf.	Gestein: (Flint:) Metall: Bz. Thon: Glas: Org. Subst.:
Laufende No. 1279. Acten-No. Inventar-No. Frühere No.	Ort: Elsterwerda. Kreis: Regierungsbezirk: Land:		Offener Armreif aus dünnem Bronzeblech; die flach-gerippten Ornamente sind schwer erkennbar.	Hhe.: 1,6. Lge.: gr. Br.: 7,3. kl. Br.: o. Dm. m. Dm. u. Dm. gr. Uf.	Gestein: (Flint:) Metall: Bz. Thon: Glas: Org. Subst.:
Laufende No. 1280. Acten-No. Inventar-No. Frühere No.	Ort: Elsterwerda. Kreis: Regierungsbezirk: Land:		Dgl.	Hhe.: 1,6. Lge.: gr. Br.: 7,1. kl. Br.: o. Dm. m. Dm. u. Dm. gr. Uf.	Gestein: (Flint:) Metall: Bz. Thon: Glas: Org. Subst.:
Laufende No. 1281. Acten-No. Inventar-No. Frühere No.	Ort: Elsterwerda. Kreis: Regierungsbezirk: Land:		Dgl. verbogen und etwas beschädigt.	Hhe.: 1,5 Lge.: gr. Br.: 5,8. kl. Br.: o. Dm. m. Dm. u. Dm. gr. Uf.	Gestein: (Flint:) Metall: Bz. Thon: Glas: Org. Subst.:
Laufende No. 1282. Acten-No. Inventar-No. Frühere No.	Ort: Elsterwerda. Kreis: Regierungsbezirk: Land:		Dgl. verbogen und beschädigt.	Hhe.: 1,5. Lge.: gr. Br.: 7,3. kl. Br.: o. Dm. m. Dm. u. Dm. gr. Uf.	Gestein: (Flint:) Metall: Bz. Thon: Glas: Org. Subst.:

Summe d. Gegenst.:	a. Stein:	(Flint:	) Bronze:	Eisen:	Br. u. E.:	Gold:	Silber:	Elktr.:
	Thon:	Glas:	Bernst.:	Holz:	Horn:	Knochen:	Elfenbn.:	Muschln.:

Total-Summe d. Gegenst.:	a. Stein:	(Flint:	) Bronze:	Eisen:	Br. u. E.:	Gold:	Silber:	Elktr.:
	Thon:	Glas:	Bernst.:	Holz:	Horn:	Knochen:	Elfenbn.:	Muschln.:

7. Etikett-Nummer.	8. Zubehörige Funde.	9. Art der Fundstätte.		10. Bestattungsart.	11. Bemerkungen.	12. Vorbesitzer Jahr und Art der Erwerbung.
№		See oder Moor? Acker, Haide, Wald? Offene Ansiedelung, Höhle, Pfahlbau? Befestigung?	Dolmen, Ganggrab, Riesenbett? Stein oder Erdhügel? Flachgrab?	Leichenbeisetzung? (hockend od. gestreckt od. Schädelgrab?) Partielle oder totale Verbrennung? Mit Beigabe von Thierknochen?	Korki Halle	Kluge.
№		See oder Moor? Acker, Haide, Wald? Offene Ansiedelung, Höhle, Pfahlbau? Befestigung?	Dolmen, Ganggrab, Riesenbett? Stein oder Erdhügel? Flachgrab?	Leichenbeisetzung? (hockend od. gestreckt od. Schädelgrab?) Partielle oder totale Verbrennung? Mit Beigabe von Thierknochen?	Halle	
№		See oder Moor? Acker, Haide, Wald? Offene Ansiedelung, Höhle, Pfahlbau? Befestigung?	Dolmen, Ganggrab, Riesenbett? Stein oder Erdhügel? Flachgrab?	Leichenbeisetzung? (hockend od. gestreckt od. Schädelgrab?) Partielle oder totale Verbrennung? Mit Beigabe von Thierknochen?	Halle	
№		See oder Moor? Acker, Haide, Wald? Offene Ansiedelung, Höhle, Pfahlbau? Befestigung?	Dolmen, Ganggrab, Riesenbett? Stein oder Erdhügel? Flachgrab?	Leichenbeisetzung? (hockend od. gestreckt od. Schädelgrab?) Partielle oder totale Verbrennung? Mit Beigabe von Thierknochen?	Halle	
№		See oder Moor? Acker, Haide, Wald? Offene Ansiedelung, Höhle, Pfahlbau? Befestigung?	Dolmen, Ganggrab, Riesenbett? Stein oder Erdhügel? Flachgrab?	Leichenbeisetzung? (hockend od. gestreckt od. Schädelgrab?) Partielle oder totale Verbrennung? Mit Beigabe von Thierknochen?	Halle	
№		See oder Moor? Acker, Haide, Wald? Offene Ansiedelung, Höhle, Pfahlbau? Befestigung?	Dolmen, Ganggrab, Riesenbett? Stein oder Erdhügel? Flachgrab?	Leichenbeisetzung? (hockend od. gestreckt od. Schädelgrab?) Partielle oder totale Verbrennung? Mit Beigabe von Thierknochen?	Halle	

Summe der Funde:	a. Seen:	Mooren:	Acker:	Haide:	Wald:	Ansiedelngn.:	Höhln.:	Pfahlbtn.:
	Befstg.:	Dolmen etc.	Hügelgr.:	Flachgr.:	Skeletgr.:	Gr. m. p. Vbr.	tot. V.:	Unbest.:

Total-Summe d. Funde:	a. Seen:	Mooren:	Acker:	Haide:	Wald:	Ansiedelngn.:	Höhln.:	Pfahlbtn.:
	Befstg.:	Dolmen etc.	Hügelgr.:	Flachgr.:	Skeletgr.:	Gr. m. p. Vbr.	tot. V.:	Unbest.:

1. Nummer.	2. Fundort.	3. Zeichnung.	4. Gegenstand, dessen Art, Form, Ornament und Erhaltungs-Zustand.	5. Maasse.	6. Material u. Farbe.
Laufende No. 1283. Acten-No. Inventar-No. Frühere No.	Ort: Elsterwerda. Kreis: Liebenwerda. Regierungsbezirk: Merseburg. Land:		Bronze-Armreif wie Nr. 1279; etwas verbogen.	Hhe.: Lge.: gr. Br.: 6,5. kl. Br.: o. Dm. m. Dm. u. Dm. gr. Uf.	Gestein: (Flint:) Metall: Bronze. Thon: Glas: Org. Subst.:
Laufende No. 1284. Acten-No. Inventar-No. Frühere No.	Ort: Elsterwerda. Kreis: Regierungsbezirk: Land:		Lanzenspitze mit Schaftülle aus Bronze.	Hhe.: Lge.: 16,8. gr. Br.: kl. Br.: o. Dm. m. Dm. u. Dm. gr. Uf.	Gestein: (Flint:) Metall: Br. Thon: Glas: Org. Subst.:
Laufende No. 1285. Acten-No. Inventar-No. Frühere No.	Ort: Elsterwerda. Kreis: Regierungsbezirk: Land:		Bronze-Meissel mit vierkantigem Schaft und runder Tülle.	Hhe.: Lge.: 16. gr. Br.: kl. Br.: o. Dm. m. Dm. u. Dm. gr. Uf.	Gestein: (Flint:) Metall: Br. Thon: Glas: Org. Subst.:
Laufende No. 1286. Acten-No. Inventar-No. Frühere No.	Ort: Elsterwerda. Kreis: Regierungsbezirk: Land:		Bronze-Meissel mit rundem Schaft und Spuren von Torsion.	Hhe.: Lge.: 11,5. gr. Br.: kl. Br.: o. Dm. m. Dm. u. Dm. gr. Uf.	Gestein: (Flint:) Metall: Br. Thon: Glas: Org. Subst.:
Laufende No. 1287. Acten-No. Inventar-No. Frühere No.	Ort: Elsterwerda. Kreis: Regierungsbezirk: Land:		Bronze-Sichel mit hohem Knopf.	Hhe.: Lge.: 16,9. gr. Br.: kl. Br.: o. Dm. m. Dm. u. Dm. gr. Uf.	Gestein: (Flint:) Metall: Br. Thon: Glas: Org. Subst.:
Laufende No. 1288. Acten-No. Inventar-No. Frühere No.	Ort: Elsterwerda. Kreis: Regierungsbezirk: Land:		Dgl.	Hhe.: Lge.: 15,6. gr. Br.: kl. Br.: o. Dm. m. Dm. u. Dm. gr. Uf.	Gestein: (Flint:) Metall: Br. Thon: Glas: Org. Subst.:
Laufende No. 1289. Acten-No. Inventar-No. Frühere No.	Ort: Elsterwerda. Kreis: Regierungsbezirk: Land:		Dgl. an der Spitze geschweift.	Hhe.: Lge.: 17,4. gr. Br.: kl. Br.: o. Dm. m. Dm. u. Dm. gr. Uf.	Gestein: (Flint:) Metall: Br. Thon: Glas: Org. Subst.:

Summe d. Gegenst.:	a. Stein: / Thon:	(Flint: Glas:	) Bronze: Bernst.:	Eisen: Holz:	Br. u. E.: Horn:	Gold: Knochen:	Silber: Elfenbn.:	Elktr.: Muschln.:
Total-Summe d. Gegenst.:	a. Stein: / Thon:	(Flint: Glas:	) Bronze: Bernst.:	Eisen: Holz:	Br. u. E.: Horn:	Gold: Knochen:	Silber: Elfenbn.:	Elktr.: Muschln.:

7. Etikett-Nummer.	8. Zubehörige Funde.	9. Art der Fundstätte.		10. Bestattungsart.	11. Bemerkungen.	12. Vorbesitzer Jahr und Art der Erwerbung.
№		See oder Moor? Acker, Haide, Wald? Offene Ansiedelung, Höhle, Pfahlbau? Befestigung?	Dolmen, Ganggrab, Riesenbett? Stein oder Erdhügel? Flachgrab?	Leichenbeisetzung? (hockend od. gestreckt od. Schädelgrab?) Partielle oder totale Verbrennung? Mit Beigabe von Thierknochen?	Kopfn. Halle	Kluge.
№		See oder Moor? Acker, Haide, Wald? Offene Ansiedelung, Höhle, Pfahlbau? Befestigung?	Dolmen, Ganggrab, Riesenbett? Stein oder Erdhügel? Flachgrab?	Leichenbeisetzung? (hockend od. gestreckt od. Schädelgrab?) Partielle oder totale Verbrennung? Mit Beigabe von Thierknochen?	Halle	
№		See oder Moor? Acker, Haide, Wald? Offene Ansiedelung, Höhle, Pfahlbau? Befestigung?	Dolmen, Ganggrab, Riesenbett? Stein oder Erdhügel? Flachgrab?	Leichenbeisetzung? (hockend od. gestreckt od. Schädelgrab?) Partielle oder totale Verbrennung? Mit Beigabe von Thierknochen?	Halle	
№		See oder Moor? Acker, Haide, Wald? Offene Ansiedelung, Höhle, Pfahlbau? Befestigung?	Dolmen, Ganggrab, Riesenbett? Stein oder Erdhügel? Flachgrab?	Leichenbeisetzung? (hockend od. gestreckt od. Schädelgrab?) Partielle oder totale Verbrennung? Mit Beigabe von Thierknochen?	Halle	
№		See oder Moor? Acker, Haide, Wald? Offene Ansiedelung, Höhle, Pfahlbau? Befestigung?	Dolmen, Ganggrab, Riesenbett? Stein oder Erdhügel? Flachgrab?	Leichenbeisetzung? (hockend od. gestreckt od. Schädelgrab?) Partielle oder totale Verbrennung? Mit Beigabe von Thierknochen?	Halle	
№		See oder Moor? Acker, Haide, Wald? Offene Ansiedelung, Höhle, Pfahlbau? Befestigung?	Dolmen, Ganggrab, Riesenbett? Stein oder Erdhügel? Flachgrab?	Leichenbeisetzung? (hockend od. gestreckt od. Schädelgrab?) Partielle oder totale Verbrennung? Mit Beigabe von Thierknochen?	Halle	

Summe der Funde:	a. Seen: / Befstg.:	Mooren: Dolmen etc.	Acker: Hügelgr.:	Haide: Flachgr.:	Wald: Skeletgr.:	Ansiedelngn.: Gr. m. p. Vbr.	Höhln.: tot. V.:	Pfahlbtn.: Unbest.:
Total-Summe d. Funde:	a. Seen: / Befstg.:	Mooren: Dolmen etc.	Acker: Hügelgr.:	Haide: Flachgr.:	Wald: Skeletgr.:	Ansiedelngn.: Gr. m. p. Vbr.	Höhln.: tot. V.:	Pfahlbtn.: Unbest.:

1. Nummer.	2. Fundort.	3. Zeichnung.	4. Gegenstand, dessen Art, Form, Ornament und Erhaltungs-Zustand.	5. Maasse.	6. Material u. Farbe.
Laufende No. **1290.** Acten-No. Inventar-No. Frühere No.	Ort: Elsterwerda. Kreis: Liebenwerda. Regierungsbezirk: Merseburg. Land:		Bügelplatte einer grossen nordischen Bronze-Fibel mit flachen Ornamentlinien.	Hhe.: Lge.: 24. gr. Br.: 6,3. kl. Br.: o. Dm. m. Dm. u. Dm. gr. Uf.	Gestein: (Flint:) Metall: Bronze Thon: Glas: Org. Subst.:
Laufende No. **1291.** Acten-No. Inventar-No. Frühere No.	Ort: Elsterwerda. Kreis: Regierungsbezirk: Land:		Bruchstück vom Bügel einer Bronzefibel aus 8-förmigen Drahtwindungen.	Hhe.: Lge.: 8. gr. Br.: 5. kl. Br.: o. Dm. m. Dm. u. Dm. gr. Uf.	Gestein: (Flint:) Metall: Br. Thon: Glas: Org. Subst.:
Laufende No. **1292.** Acten-No. Inventar-No. Frühere No.	Ort: Elsterwerda. Kreis: Regierungsbezirk: Land:		Spiralscheibe aus Bronzedraht.	Hhe.: Lge.: gr. Br.: 6. kl. Br.: o. Dm. m. Dm. u. Dm. gr. Uf.	Gestein: (Flint:) Metall: Br. Thon: Glas: Org. Subst.:
Laufende No. **1293.** Acten-No. Inventar-No. Frühere No.	Ort: Elsterwerda. Kreis: Regierungsbezirk: Land:		Bruchstück vom Dorn einer nordischen Bronzefibel.	Hhe.: Lge.: 8,3. gr. Br.: kl. Br.: o. Dm. m. Dm. u. Dm. gr. Uf.	Gestein: (Flint:) Metall: Br. Thon: Glas: Org. Subst.:
Laufende No. **1294.** Acten-No. Inventar-No. Frühere No.	Ort: Elsterwerda. Kreis: Regierungsbezirk: Land:		Einige kleine Bronze-Fragmente.	Hhe.: Lge.: gr. Br.: kl. Br.: o. Dm. m. Dm. u. Dm. gr. Uf.	Gestein: (Flint:) Metall: Br. Thon: Glas: Org. Subst.:
Laufende No. **1295.** Acten-No. 123.95. Inventar-No. II. 18.95. Frühere No.	Ort: Käsen. Kreis: Stendal. Regierungsbezirk: Magdeburg. Land:		Neolithische Thongefäss-Scherben, meist ornamentiert.	Hhe.: Lge.: gr. Br.: kl. Br.: o. Dm. m. Dm. u. Dm. gr. Uf.	Gestein: (Flint:) Metall: Thon: Glas: Org. Subst.:
Laufende No. **1296.** Acten-No. Inventar-No. Frühere No.	Ort: Käsen. Kreis: Regierungsbezirk: Land:		Graues Flintbeil, an der Schneide geschliffen.	Hhe.: Lge.: 11,7. gr. Br.: kl. Br.: o. Dm. 5,3. m. Dm. u. Dm. gr. Uf.	Gestein: (Flint: grau.) Metall: Thon: Glas: Org. Subst.:

Summe d. Gegenst.:	a. Stein:	(Flint:	) Bronze:	Eisen:	Br. u. E.:	Gold:	Silber:	Elktr.:
	Thon:	Glas:	Bernst.:	Holz:	Horn:	Knochen:	Elfenbn.:	Muschln.:

Total-Summe d. Gegenst.:	a. Stein:	(Flint:	) Bronze:	Eisen:	Br. u. E.:	Gold:	Silber:	Elktr.:
	Thon:	Glas:	Bernst.:	Holz:	Horn:	Knochen:	Elfenbn.:	Mu[illegible]hln.:

Abtheilung: I. g. Sachsen. Fol. 186.

7. Etikett-Nummer.	8. Zubehörige Funde.	9. Art der Fundstätte.		10. Bestattungsart.	11. Bemerkungen.	12. Vorbesitzer Jahr und Art der Erwerbung.
№		See oder Moor? Acker, Haide, Wald? Offene Ansiedelung, Höhle, Pfahlbau? Befestigung?	Dolmen, Ganggrab, Riesenbett? Stein oder Erdhügel? Flachgrab?	Leichenbeisetzung? (hockend od. gestreckt od. Schädelgrab?) Partielle oder totale Verbrennung? Mit Beigabe von Thierknochen?	Kgrbn. Halle	Kluge.
№		See oder Moor? Acker, Haide, Wald? Offene Ansiedelung, Höhle, Pfahlbau? Befestigung?	Dolmen, Ganggrab, Riesenbett? Stein oder Erdhügel? Flachgrab?	Leichenbeisetzung? (hockend od. gestreckt od. Schädelgrab?) Partielle oder totale Verbrennung? Mit Beigabe von Thierknochen?	Halle	
№		See oder Moor? Acker, Haide, Wald? Offene Ansiedelung, Höhle, Pfahlbau? Befestigung?	Dolmen, Ganggrab, Riesenbett? Stein oder Erdhügel? Flachgrab?	Leichenbeisetzung? (hockend od. gestreckt od. Schädelgrab?) Partielle oder totale Verbrennung? Mit Beigabe von Thierknochen?	Halle	
№		See oder Moor? Acker, Haide, Wald? Offene Ansiedelung, Höhle, Pfahlbau? Befestigung?	Dolmen, Ganggrab, Riesenbett? Stein oder Erdhügel? Flachgrab?	Leichenbeisetzung? (hockend od. gestreckt od. Schädelgrab?) Partielle oder totale Verbrennung? Mit Beigabe von Thierknochen?	Halle	
№		See oder Moor? Acker, Haide, Wald? Offene Ansiedelung, Höhle, Pfahlbau? Befestigung?	Dolmen, Ganggrab, Riesenbett? Stein oder Erdhügel? Flachgrab?	Leichenbeisetzung? (hockend od. gestreckt od. Schädelgrab?) Partielle oder totale Verbrennung? Mit Beigabe von Thierknochen?	Halle	West-Berlin
№		See oder Moor? Acker, Haide, Wald? Offene Ansiedelung, Höhle, Pfahlbau? Befestigung?	Dolmen, Ganggrab, Riesenbett? Stein oder Erdhügel? Flachgrab?	Leichenbeisetzung? (hockend od. gestreckt od. Schädelgrab?) Partielle oder totale Verbrennung? Mit Beigabe von Thierknochen?	Aus Steinkammergräbern. Vgl. Zeitschr. f. Eth. 1893 Taf. XII Nr. 10–14.	Hr. Dr. O. Schötensack, Heidelberg. Geschenk. E. 3. II. 23. 95.
№		See oder Moor? Acker, Haide, Wald? Offene Ansiedelung, Höhle, Pfahlbau? Befestigung?	Dolmen, Ganggrab, Riesenbett? Stein oder Erdhügel? Flachgrab?	Leichenbeisetzung? (hockend od. gestreckt od. Schädelgrab?) Partielle oder totale Verbrennung? Mit Beigabe von Thierknochen?	Dgl.	

Summe der Funde:	a. Seen:	Mooren:	Acker:	Haide:	Wald:	Ansiedelngn.:	Höhln.:	Pfahlbtn.:
	Befstg.:	Dolmen etc.	Hügelgr.:	Flachgr.:	Skeletgr.:	Gr. m. p. Vbr.	tot. V.:	Unbest.:

Total-Summe d. Funde:	a. Seen:	Mooren:	Acker:	Haide:	Wald:	Ansiedelngn.:	Höhln.:	Pfahlbtn.:
	Befstg.:	Dolmen etc.	Hügelgr.:	Flachgr.:	Skeletgr.:	Gr. m. p. Vbr.	tot. V.:	Unbest.:

1. Nummer.	2. Fundort.	3. Zeichnung.	4. Gegenstand, dessen Art, Form, Ornament und Erhaltungs-Zustand.	5. Maasse.	6. Material u. Farbe.
Laufende No. **1297.** Acten-No. 1297.91. Inventar-No. II. 185.91. Frühere No.	Ort: Hohen. Kreis: Saalkr. Regierungsbezirk: Merseburg. Land:		Roh gearbeitetes, beschädigtes Steinbeil.	Hhe.: Lge.: 9,5. gr. Br.: 5,8 kl. Br.: o. Dm. m. Dm. u. Dm. gr. Uf.	Gestein: schwarz. (Flint:) Metall: Thon: Glas: Org. Subst.:
Laufende No. **1298.** Acten-No. 1297.91. Inventar-No. II 186.91. Frühere No.	Ort: Hohen. Kreis: Regierungsbezirk: Land:		Durchlochter Steinhammer.	Hhe.: Lge.: 11. gr. Br.: 5,7 kl. Br.: o. Dm. m. Dm. u. Dm. gr. Uf.	Gestein: schwarz (Flint:) Metall: Thon: Glas: Org. Subst.:
Laufende No. **1299.** Acten-No. 214.92. Inventar-No. II. 15.92. Frühere No.	Ort: Fermerswalde. Kreis: Schweinitz. Regierungsbezirk: Merseburg. Land:	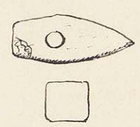	Durchbohrter Steinhammer mit vierkantigem Querschnitt	Hhe.: Lge.: 13,5. gr. Br.: 5,3. kl. Br.: o. Dm. m. Dm. u. Dm. gr. Uf.	Gestein: Diorit. (Flint:) Metall: Thon: Glas: Org. Subst.:
Laufende No. **1300.** Acten-No. 1025.92. Inventar-No. II. 141.92. Frühere No.	Ort: Kämmeritz. Kreis: Querfurt. Regierungsbezirk: Merseburg. Land:		Durchbohrter Steinhammer von seltener Form, etwas beschädigt.	Hhe.: Lge.: 8,8. gr. Br.: 4,4. kl. Br.: o. Dm. m. Dm. u. Dm. gr. Uf.	Gestein: schwarz (Flint:) Metall: Thon: Glas: Org. Subst.:
Laufende No. **1301.** Acten-No. 170.86. 205.92. Inventar-No. II. 63.92. Frühere No.	Ort: Magdeburg. Kreis: Magdeburg. Regierungsbezirk: Magdeburg. Land:		1 Millefiore-Perle in Form einer sechsseitigen Säule	Hhe.: Lge.: 2,3. gr. Br.: kl. Br.: o. Dm. m. Dm. u. Dm. gr. Uf.	Gestein: (Flint:) Metall: Thon: Glas: Org. Subst.:
Laufende No. **1302.** Acten-No. Inventar-No. Frühere No.	Ort: Magdeburg. Kreis: Regierungsbezirk: Land:		5 Millefiore-Perlen in Form von quadratischen und oblongen Platten.	Hhe.: Lge.: gr. Br.: kl. Br.: o. Dm. m. Dm. u. Dm. gr. Uf.	Gestein: (Flint:) Metall: Thon: Glas: Org. Subst.:
Laufende No. **1303.** Acten-No. Inventar-No. Frühere No.	Ort: Magdeburg. Kreis: Regierungsbezirk: Land:		2 bunte, 2 meergrüne und eine rote Email-Perle.	Hhe.: Lge.: gr. Br.: kl. Br.: o. Dm. m. Dm. u. Dm. gr. Uf.	Gestein: (Flint:) Metall: Thon: Glas: Org. Subst.:

Summe d. Gegenst.:	a. Stein:	(Flint:	) Bronze:	Eisen:	Br. u. E.:	Gold:	Silber:	Elktr.:
	Thon:	Glas:	Bernst.:	Holz:	Horn:	Knochen:	Elfenbn.:	Muschln.:
Total-Summe d. Gegenst.:	a. Stein:	(Flint:	) Bronze:	Eisen:	Br. u. E.:	Gold:	Silber:	Elktr.:
	Thon:	Glas:	Bernst.:	Holz:	Horn:	Knochen:	Elfenbn.:	Muschln.:

7. Etikett-Nummer.	8. Zubehörige Funde.	9. Art der Fundstätte.		10. Bestattungsart.	11. Bemerkungen.	12. Vorbesitzer Jahr und Art der Erwerbung.
№		See oder Moor? Acker, Haide, Wald? Offene Ansiedelung, Höhle, Pfahlbau? Befestigung?	Dolmen, Ganggrab, Riesenbett? Stein oder Erdhügel? Flachgrab?	Leichenbeisetzung? (hockend od. gestreckt od. Schädelgrab?) Partielle oder totale Verbrennung? Mit Beigabe von Thierknochen?	F.O. Dachsberg, aus einem Kistengrab. Kirchn. Halle	Hr. Gutsbes. Stock, Hohen. 1574 vol Geschenk. E.3.II.229.91.
№		See oder Moor? Acker, Haide, Wald? Offene Ansiedelung, Höhle, Pfahlbau? Befestigung?	Dolmen, Ganggrab, Riesenbett? Stein oder Erdhügel? Flachgrab?	Leichenbeisetzung? (hockend od. gestreckt od. Schädelgrab?) Partielle oder totale Verbrennung? Mit Beigabe von Thierknochen?	F.O. Dachsberg, aus einem Kistengrabe. 1969 vork, Halle	Hr. Director Glass, Merseburg Geschenk. E.3.II.230.91.
№		See oder Moor? Acker, Haide, Wald? Offene Ansiedelung, Höhle, Pfahlbau? Befestigung?	Dolmen, Ganggrab, Riesenbett? Stein oder Erdhügel? Flachgrab?	Leichenbeisetzung? (hockend od. gestreckt od. Schädelgrab?) Partielle oder totale Verbrennung? Mit Beigabe von Thierknochen?	Auf einem Acker gef. 1979 vork. Halle	Hr. Wiese, Hofjäger S.M. des Kaisers, Berlin. Geschenk. E.3.II.27.92.
№		See oder Moor? Acker, Haide, Wald? Offene Ansiedelung, Höhle, Pfahlbau? Befestigung?	Dolmen, Ganggrab, Riesenbett? Stein oder Erdhügel? Flachgrab?	Leichenbeisetzung? (hockend od. gestreckt od. Schädelgrab?) Partielle oder totale Verbrennung? Mit Beigabe von Thierknochen?	F.O. Die Römerschanze. 1974 vol, Halle	Hr. Landwirt Heilmann, Kämmeritz. Geschenk. E.3.II.175.92.
№		See oder Moor? Acker, Haide, Wald? Offene Ansiedelung, Höhle, Pfahlbau? Befestigung?	Dolmen, Ganggrab, Riesenbett? Stein oder Erdhügel? Flachgrab?	Leichenbeisetzung? (hockend od. gestreckt od. Schädelgrab?) Partielle oder totale Verbrennung? Mit Beigabe von Thierknochen?	Halle	Frau Heinrich, Suderode. E.3.II. 267.91. 51.92.
№		See oder Moor? Acker, Haide, Wald? Offene Ansiedelung, Höhle, Pfahlbau? Befestigung?	Dolmen, Ganggrab, Riesenbett? Stein oder Erdhügel? Flachgrab?	Leichenbeisetzung? (hockend od. gestreckt od. Schädelgrab?) Partielle oder totale Verbrennung? Mit Beigabe von Thierknochen?	Halle	
№		See oder Moor? Acker, Haide, Wald? Offene Ansiedelung, Höhle, Pfahlbau? Befestigung?	Dolmen, Ganggrab, Riesenbett? Stein oder Erdhügel? Flachgrab?	Leichenbeisetzung? (hockend od. gestreckt od. Schädelgrab?) Partielle oder totale Verbrennung? Mit Beigabe von Thierknochen?	Halle	

Summe der Funde:	a. Seen:	Mooren:	Acker:	Haide:	Wald:	Ansiedelngn.:	Höhln.:	Pfahlbtn.:
	Befstg.:	Dolmen etc.	Hügelgr.:	Flachgr.:	Skeletgr.:	Gr. m. p. Vbr.	tot. V.:	Unbest.:
Total-Summe d. Funde:	a. Seen:	Mooren:	Acker:	Haide:	Wald:	Ansiedelngn.:	Höhln.:	Pfahlbtn.:
	Befstg.:	Dolmen etc.	Hügelgr.:	Flachgr.:	Skeletgr.:	Gr. m. p. Vbr.	tot. V.:	Unbest.:

1. Nummer.	2. Fundort.	3. Zeichnung.	4. Gegenstand, dessen Art, Form, Ornament und Erhaltungs-Zustand.	5. Maasse.	6. Material u. Farbe.
Laufende No. **1304.** Acten-No. 1024.92. Inventar-No. II. 140.92. Frühere No.	Ort: Crumpa. Kreis: Querfurt. Regierungsbezirk: Merseburg. Land:	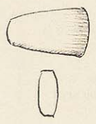	Kleines Steinbeil	Hhe.: Lge.: 6,4. gr. Br.: 4,4. kl. Br.: o. Dm. m. Dm. u. Dm. gr. Uf.	Gestein: grau. (Flint:) Metall: Thon: Glas: Org. Subst.:
Laufende No. **1305.** Acten-No. 845.93. Inventar-No. II. 118.93. Frühere No.	Ort: Ziesar. Kreis: Jerichow I. Regierungsbezirk: Magdeburg. Land:		Verschiedene Thongefäss-Scherben.	Hhe.: Lge.: gr. Br.: kl. Br.: o. Dm. m. Dm. u. Dm. gr. Uf.	Gestein: (Flint:) Metall: Thon: Glas: Org. Subst.:
Laufende No. **1306.** Acten-No. 852.94. Inventar-No. II. 164.94. Frühere No.	Ort: Helbra Kreis: Mansf. Seekr. Regierungsbezirk: Merseburg. Land:		Bauchiges Thongefäss mit etwa cylindrischem Hals und eingefurchten Ornamenten, der Henkel ist abgebrochen.	Hhe.: 16,8. Lge.: gr. Br.: kl. Br.: o. Dm. 7,5. m. Dm. u. Dm. gr. Uf.	Gestein: (Flint:) Metall: Thon: Dunkelgrau. Glas: Org. Subst.:
Laufende No. **1307.** Acten-No. 325.94. Inventar-No. II 53.94. Frühere No.	Ort: Crumpa. Kreis: Querfurt. Regierungsbezirk: Merseburg. Land:		Bronze-Randcelt, patiniert.	Hhe.: Lge.: 10,3. gr. Br.: 4,5 kl. Br.: o. Dm. ~~4,5~~ m. Dm. u. Dm. gr. Uf.	Gestein: (Flint:) Metall: Bz. Thon: Glas: Org. Subst.:
Laufende No. **1308.** Acten-No. 1069.94. Inventar-No. II. 203.94. Frühere No.	Ort: Crumpa. Kreis: Regierungsbezirk: Land:		Zierlicher Bronze-Flachcelt ohne Patina.	Hhe.: Lge.: 9,6. gr. Br.: 4,5. kl. Br.: o. Dm. m. Dm. u. Dm. gr. Uf.	Gestein: (Flint:) Metall: Bz. Thon: Glas: Org. Subst.:
Laufende No. **1309.** Acten-No. 1038.94. Inventar-No. II. 187.94. Frühere No.	Ort: Neue Krug. Kreis: Salzwedel. Regierungsbezirk: Magdeburg. Land:		Feuerstein-Beil, auf den Breitseiten geschliffen.	Hhe.: Lge.: 14,3. gr. Br.: 5,5 kl. Br.: o. Dm. m. Dm. u. Dm. gr. Uf.	Gestein: (Flint: gelb) Metall: Thon: Glas: Org. Subst.:
Laufende No. **1310.** Acten-No. 461.94. Inventar-No. II. 99.94. Frühere No.	Ort: Herzberg. Kreis: Schweinitz Regierungsbezirk: Merseburg. Land:		Schaft-lappencelt von Bronze.	Hhe.: Lge.: 11,3. gr. Br.: 4. kl. Br.: o. Dm. m. Dm. u. Dm. gr. Uf.	Gestein: (Flint:) Metall: Bz. Thon: Glas: Org. Subst.:

Summe d. Gegenst.:	a. Stein:	(Flint:	) Bronze:	Eisen:	Br. u. E.:	Gold:	Silber:	Elktr.:
	Thon:	Glas:	Bernst.:	Holz:	Horn:	Knochen:	Elfenbn.:	Muschln.:

Total-Summe d. Gegenst.:	a. Stein:	(Flint:	) Bronze:	Eisen:	Br. u. E.:	Gold:	Silber:	Elktr.:
	Thon:	Glas:	Bernst.:	Holz:	Horn:	Knochen:	Elfenbn.:	Muschln.:

7. Etikett-Nummer.	8. Zubehörige Funde.	9. Art der Fundstätte.		10. Bestattungsart.	11. Bemerkungen.	12. Vorbesitzer Jahr und Art der Erwerbung.
№		See oder Moor? Acker, Haide, Wald? Offene Ansiedelung, Höhle, Pfahlbau? Befestigung?	Dolmen, Ganggrab, Riesenbett? Stein oder Erdhügel? Flachgrab?	Leichenbeisetzung? (hockend od. gestreckt od. Schädelgrab?) Partielle oder totale Verbrennung? Mit Beigabe von Thierknochen?	Halle 1963 vorh.,	Hr. Oekonom Chr. Hündorf, Crumpa. Geschenk. E. 3. II. 174. 92.
№		See oder Moor? Acker, Haide, Wald? Offene Ansiedelung, Höhle, Pfahlbau? Befestigung?	Dolmen, Ganggrab, Riesenbett? Stein oder Erdhügel? Flachgrab?	Leichenbeisetzung? (hockend od. gestreckt od. Schädelgrab?) Partielle oder totale Verbrennung? Mit Beigabe von Thierknochen?	Halle	Hr. Schäfer, Berlin. Geschenk. E. 3. II. 131. 93.
№	Ein zweites ähnliches Thongefäss aus demselben Grabe wurde zerschlagen.	See oder Moor? Acker, Haide, Wald? Offene Ansiedelung, Höhle, Pfahlbau? Befestigung?	Dolmen, Ganggrab, Riesenbett? Stein oder Erdhügel? Flachgrab?	Leichenbeisetzung? (hockend od. gestreckt od. Schädelgrab?) Partielle oder totale Verbrennung? Mit Beigabe von Thierknochen?	Aus einer Grube, die an den Seitenwänden mit einem aus grossen u. kleinen Steinen bestehenden Pflaster ausgesetzt und mit Steinen zugedeckt war, ausser einem 2. Gefäss keine Beigaben. Halle	Hr. Maschinenwärter Siewert, Helbra. 1974 vorh, E. 3. II. 166. 94.
№		See oder Moor? Acker, Haide, Wald? Offene Ansiedelung, Höhle, Pfahlbau? Befestigung?	Dolmen, Ganggrab, Riesenbett? Stein oder Erdhügel? Flachgrab?	Leichenbeisetzung? (hockend od. gestreckt od. Schädelgrab?) Partielle oder totale Verbrennung? Mit Beigabe von Thierknochen?	Auf den sogen. „Ziegenbergen" gef. Halle	Hr. Ober-Aufseher Seyer, Berlin. 1963 vorh. Inv. 1985 E. 3. II. 54. 94.
№		See oder Moor? Acker, Haide, Wald? Offene Ansiedelung, Höhle, Pfahlbau? Befestigung?	Dolmen, Ganggrab, Riesenbett? Stein oder Erdhügel? Flachgrab?	Leichenbeisetzung? (hockend od. gestreckt od. Schädelgrab?) Partielle oder totale Verbrennung? Mit Beigabe von Thierknochen?	Auf dem „Mittelfeld" gef. Halle	Dgl. E. 3. II. 223. 94.
№		See oder Moor? Acker, Haide, Wald? Offene Ansiedelung, Höhle, Pfahlbau? Befestigung?	Dolmen, Ganggrab, Riesenbett? Stein oder Erdhügel? Flachgrab?	Leichenbeisetzung? (hockend od. gestreckt od. Schädelgrab?) Partielle oder totale Verbrennung? Mit Beigabe von Thierknochen?	Beim Torfstechen gef. 1974 vorh,	Hr. Sammlungsaufseher Hasenjäger, Berlin. Geschenk. E. 3. II. 219. 94.
№		See oder Moor? Acker, Haide, Wald? Offene Ansiedelung, Höhle, Pfahlbau? Befestigung?	Dolmen, Ganggrab, Riesenbett? Stein oder Erdhügel? Flachgrab?	Leichenbeisetzung? (hockend od. gestreckt od. Schädelgrab?) Partielle oder totale Verbrennung? Mit Beigabe von Thierknochen?	Halle	Hr. Dieterich, Berlin. West-Berlin E. 3. II. 77. 94.

Summe der Funde:	a. Seen:	Mooren:	Acker:	Haide:	Wald:	Ansiedelngn.:	Höhln.:	Pfahlbtn.:
	Befstg.:	Dolmen etc.	Hügelgr.:	Flachgr.:	Skeletgr.:	Gr. m. p. Vbr.	tot. V.:	Unbest.:

Total-Summe d. Funde:	a. Seen:	Mooren:	Acker:	Haide:	Wald:	Ansiedelngn.:	Höhln.:	Pfahlbtn.:
	Befstg.:	Dolmen etc.	Hügelgr.:	Flachgr.:	Skeletgr.:	Gr. m. p. Vbr.	tot. V.:	Unbest.:

1. Nummer.	2. Fundort.	3. Zeichnung.	4. Gegenstand, dessen Art, Form, Ornament und Erhaltungs-Zustand.	5. Maasse.	6. Material u. Farbe.
Laufende No. **1311.** Acten-No. 544.95. Inventar-No. II.98.95. Frühere No.	Ort: Kalbe a. M. Kreis: Salzwedel. Regierungsbezirk: Magdeburg. Land:		Knochenspitze.	Hhe.: Lge.: 18,8. gr.Br.: kl.Br.: o.Dm. m.Dm. u.Dm. gr.Uf.	Gestein: (Flint:) Metall: Thon: Glas: Org. Subst.: Knochen.
Laufende No. **1312.** Acten-No. 523.95. Inventar-No. 94.95. Frühere No.	Ort: Jeetze. Kreis: Salzwedel. Regierungsbezirk: Magdeburg. Land:	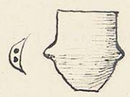	Kleines neolithisches Thongefäss mit 2 durchbohrten Ansätzen.	Hhe.: 7,7. Lge.: gr.Br.: kl.Br.: o.Dm. 6,7. m.Dm. u.Dm. gr.Uf.	Gestein: (Flint:) Metall: Thon: orange. Glas: Org. Subst.:
Laufende No. **1313.** Acten-No. 733.94. Inventar-No. II.172.94. Frühere No.	Ort: Frömsdorf. Kreis: Weissensee. Regierungsbezirk: Erfurt. Land:		Facettierter Steinhammer.	Hhe.: Lge.: 12,2. gr.Br.: 6. kl.Br.: o.Dm. 8 m.Dm. u.Dm. gr.Uf.	Gestein: (Flint:) Metall: Thon: Glas: Org.Subst.:
Laufende No. **1314.** Acten-No. 635.94. Inventar-No. II.157.94. Frühere No.	Ort: Frömsdorf. Kreis: Regierungsbezirk: Land:	 	Steinbeil von halbovalem Querschnitt, am Bahnende rauh gepickt.	Hhe.: 5,5. Lge.: 15,5. gr.Br.: kl.Br.: o.Dm. m.Dm. u.Dm. gr.Uf.	Gestein: (Flint:) Metall: Thon: Glas: Org.Subst.:
Laufende No. **1315.** Acten-No. a+b 309.93. Inventar-No. II. 84.93. Frühere No.	Ort: Unseburg. Kreis: Wanzleben. Regierungsbezirk: Magdeburg. Land:		Zwei geschlossene, im Querschnitt runde Armringe von Bronze.	Hhe.: Lge.: gr.Br.: 10. kl.Br.: o.Dm. m.Dm. u.Dm. gr.Uf.	Gestein: (Flint:) Metall: Bronze. Thon: Glas: Org.Subst.:
Laufende No. **1316.** Acten-No. 1190.94. Inventar-No. II.281.94. Frühere No.	Ort: Ivenrode. Kreis: Neuhaldensleben. Regierungsbezirk: Magdeburg. Land:	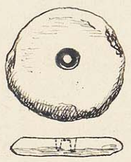	Grosse Steinscheibe mit angefangener cylindrischer Durchbohrung.	Hhe.: Lge.: gr.Br.: 15. kl.Br.: o.Dm. m.Dm. u.Dm. gr.Uf.	Gestein: (Flint:) Metall: Thon: Glas: Org.Subst.:
Laufende No. **1317.** Acten-No. 494.95. Inventar-No. II.84.95. Frühere No.	Ort: Alvensleben Kreis: Neuhaldensleben. Regierungsbezirk: Magdeburg. Land:		Grosses Steingerät (Pflugschar?) mit Durchbohrung und Spuren von Sägeschnitten.	Hhe.: 8,8. Lge.: 32,5. gr.Br.: kl.Br.: o.Dm. m.Dm. u.Dm. gr.Uf.	Gestein: (Flint:) Metall: Thon: Glas: Org.Subst.:

Summe d. Gegenst.:	a. Stein:	(Flint:	) Bronze:	Eisen:	Br. u. E.:	Gold:	Silber:	Elktr.:
	Thon:	Glas:	Bernst.:	Holz:	Horn:	Knochen:	Elfenbn.:	Muschln.:
Total-Summe d. Gegenst.:	a. Stein:	(Flint:	) Bronze:	Eisen:	Br. u. E.:	Gold:	Silber:	Elktr.:
	Thon:	Glas:	Bernst.:	Holz:	Horn:	Knochen:	Elfenbn.:	Muschln.:

7. Etikett-Nummer.	8. Zubehörige Funde.	9. Art der Fundstätte.		10. Bestattungsart.	11. Bemerkungen.	12. Vorbesitzer Jahr und Art der Erwerbung.
№		See oder Moor? Acker, Haide, Wald? Offene Ansiedelung, Höhle, Pfahlbau? Befestigung?	Dolmen, Ganggrab, Riesenbett? Stein oder Erdhügel? Flachgrab?	Leichenbeisetzung? (hockend od. gestreckt od. Schädelgrab?) Partielle oder totale Verbrennung? Mit Beigabe von Thierknochen?		Hr. Superintend. Müller, Kalbe a. M. Geschenk. E.3.II.89.95.
№		See oder Moor? Acker, Haide, Wald? Offene Ansiedelung, Höhle, Pfahlbau? Befestigung?	Dolmen, Ganggrab, Riesenbett? Stein oder Erdhügel? Flachgrab?	Leichenbeisetzung? (hockend od. gestreckt od. Schädelgrab?) Partielle oder totale Verbrennung? Mit Beigabe von Thierknochen?		Dgl. Geschenk. E.3.II.84.95.
№		See oder Moor? Acker, Haide, Wald? Offene Ansiedelung, Höhle, Pfahlbau? Befestigung?	Dolmen, Ganggrab, Riesenbett? Stein oder Erdhügel? Flachgrab?	Leichenbeisetzung? (hockend od. gestreckt od. Schädelgrab?) Partielle oder totale Verbrennung? Mit Beigabe von Thierknochen?	Auf einem Berg 20 Min. SW. von Frömsdorf.	Hr. Hofmeister H. Müller, Frömsdorf. 1963 vorh. E.3.II.151.94.
№		See oder Moor? Acker, Haide, Wald? Offene Ansiedelung, Höhle, Pfahlbau? Befestigung?	Dolmen, Ganggrab, Riesenbett? Stein oder Erdhügel? Flachgrab?	Leichenbeisetzung? (hockend od. gestreckt od. Schädelgrab?) Partielle oder totale Verbrennung? Mit Beigabe von Thierknochen?		Hr. Landwirt O. Barthel, Frömsdorf. Geschenk. E.3.II.124.94.
№		See oder Moor? Acker, Haide, Wald? Offene Ansiedelung, Höhle, Pfahlbau? Befestigung?	Dolmen, Ganggrab, Riesenbett? Stein oder Erdhügel? Flachgrab?	Leichenbeisetzung? (hockend od. gestreckt od. Schädelgrab?) Partielle oder totale Verbrennung? Mit Beigabe von Thierknochen?	Frei im Boden in der Nähe einer Urne und von 2 Skeletteilen.	Hr. Rentier Dollzien, Unseburg. 1963 vorh. E.3.II.50.93
№		See oder Moor? Acker, Haide, Wald? Offene Ansiedelung, Höhle, Pfahlbau? Befestigung?	Dolmen, Ganggrab, Riesenbett? Stein oder Erdhügel? Flachgrab?	Leichenbeisetzung? (hockend od. gestreckt od. Schädelgrab?) Partielle oder totale Verbrennung? Mit Beigabe von Thierknochen?	Im Bauernholz gef.	Hr. Kantor Angerstein, Altenhausen. 1969 vorh. E.3.II.239.95.
№		See oder Moor? Acker, Haide, Wald? Offene Ansiedelung, Höhle, Pfahlbau? Befestigung?	Dolmen, Ganggrab, Riesenbett? Stein oder Erdhügel? Flachgrab?	Leichenbeisetzung? (hockend od. gestreckt od. Schädelgrab?) Partielle oder totale Verbrennung? Mit Beigabe von Thierknochen?	Auf einem Acker ausgepflügt.	Hr. Kantor Diering, Emden. 1963 vorh. Geschenk. E.3.II.83.95.

Summe der Funde:	a. Seen:	Mooren:	Acker:	Haide:	Wald:	Ansiedelngn.:	Höhln.:	Pfahlbtn.:
	Befstg.:	Dolmen etc.	Hügelgr.:	Flachgr.:	Skeletgr.:	Gr. m. p. Vbr.	tot. V.:	Unbest.:
Total-Summe d. Funde:	a. Seen:	Mooren:	Acker:	Haide:	Wald:	Ansiedelngn.:	Höhln.:	Pfahlbtn.:
	Befstg.:	Dolmen etc.	Hügelgr.:	Flachgr.:	Skeletgr.:	Gr. m. p. Vbr.	tot. V.:	Unbest.:

1. Nummer.	2. Fundort.	3. Zeichnung.	4. Gegenstand, dessen Art, Form, Ornament und Erhaltungs-Zustand.	5. Maasse.	6. Material u. Farbe.
Laufende No. 1318. Acten-No. 748.93. Inventar-No. I. 115.93. Frühere No.	Ort: Gross-Grabe. Kreis: Mühlhausen. Regierungsbezirk: Erfurt. Land:		Einhenkliges Thongefäss	Hhe.: 10,8. Lge.: gr. Br.: kl. Br.: o. Dm. 10,5. m. Dm. u. Dm. gr. Uf.	Gestein: (Flint: Metall: Thon: Braun. Glas: Org. Subst.:
Laufende No. 1319. Acten-No. Inventar-No. Frühere No.	Ort: Gross-Grabe. Kreis: Regierungsbezirk: Land:		Grosser Axthammer mit Querrille.	Hhe.: 10. Lge.: 17. gr. Br.: kl. Br.: o. Dm. m. Dm. u. Dm. gr. Uf.	Gestein: (Flint: Metall: Thon: Glas: Org. Subst.:
Laufende No. 1320. Acten-No. Inventar-No. Frühere No.	Ort: Gross-Grabe. Kreis: Regierungsbezirk: Land:		Einige Scherben und Menschenknochen.	Hhe.: Lge.: gr. Br.: kl. Br.: o. Dm. m. Dm. u. Dm. gr. Uf.	Gestein: (Flint: Metall: Thon: Glas: Org. Subst.:
Laufende No. 1321. Acten-No. 209.94. Inventar-No. I. 32.94. Frühere No.	Ort: Erdeborn. Kreis: Mansf. Seekr. Regierungsbezirk: Merseburg. Land:		Bruchstücke von unten und einer vierkantigen Thonsäule mit verbreiterten Endplatten. Briquetage?	Hhe.: Lge.: gr. Br.: kl. Br.: o. Dm. m. Dm. u. Dm. gr. Uf.	Gestein: (Flint: Metall: Thon: Glas: Org. Subst.:
Laufende No. 1322. Acten-No. 909.89. Inventar-No. II. 124.89. Frühere No.	Ort: Mieste. Kreis: Jerichow I. Regierungsbezirk: Magdeburg. Land:	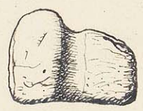	Grosser Doppelhammer aus Stein mit Querrille.	Hhe.: 13. Lge.: 16. gr. Br.: kl. Br.: o. Dm. m. Dm. u. Dm. gr. Uf.	Gestein: Kot. (Flint: Metall: Thon: Glas: Org. Subst.:
Laufende No. 1323. Acten-No. Inventar-No. Frühere No.	Ort: Förderstedt. Kreis: Kalbe. Regierungsbezirk: Magdeburg. Land:		Schaberartiges Gerät aus einem Röhrenknochen.	Hhe.: Lge.: 18,7 gr. Br.: 4,3 kl. Br.: o. Dm. m. Dm. u. Dm. gr. Uf.	Gestein: (Flint: Metall: Thon: Glas: Org. Subst.: Knochen.
Laufende No. 1324. Acten-No. 406.87. Inventar-No. II. 55.87. Frühere No.	Ort: Wollenhagen Kreis: Jerichow I. Regierungsbezirk: Magdeburg. Land?		Schöner Steinhammer mit Schaftloch.	Hhe.: Lge.: 10. gr. Br.: 5. kl. Br.: o. Dm. m. Dm. u. Dm. gr. Uf.	Gestein: Dunkel. (Flint: Metall: Thon: Glas: Org. Subst.:

Summe d. Gegenst.:	a. Stein: / Thon:	(Flint: Glas:	) Bronze: Bernst.:	Eisen: Holz:	Br. u. E.: Horn:	Gold: Knochen:	Silber: Elfenbn.:	Elktr.: Muschln.:
Total-Summe d. Gegenst.:	a. Stein: / Thon:	(Flint: Glas:	) Bronze: Bernst.:	Eisen: Holz:	Br. u. E.: Horn:	Gold: Knochen:	Silber: Elfenbn.:	Elktr.: Muschln.:

7. Etikett-Nummer.	8. Zubehörige Funde.	9. Art der Fundstätte.		10. Bestattungsart.	11. Bemerkungen.	12. Vorbesitzer Jahr und Art der Erwerbung.
№	Tg. 1318-1320	See oder Moor? Acker, Haide, Wald? Offene Ansiedelung, Höhle, Pfahlbau? Befestigung?	Dolmen, Ganggrab, Riesenbett? Stein oder Erdhügel? Flachgrab?	Leichenbeisetzung? (hockend od. gestreckt od. Schädelgrab?) Partielle oder totale Verbrennung? Mit Beigabe von Thierknochen?	ältere Metallzeit. In 1 m. Tiefe 4-6 Skelette frei in der Erde, die Hälfte mit den Köpfen nach N, die andern nach S, mit den Füssen gegeneinander; 4 Gefässe standen an den Kopfenden, im Grabe lag auch der Axthammer. ÷ Publ. Berl. Verh. 1895.	Hr. S. Dachroth, Klein-Grabe. Geschenk. E. 3. II. 115.93.
№		See oder Moor? Acker, Haide, Wald? Offene Ansiedelung, Höhle, Pfahlbau? Befestigung?	Dolmen, Ganggrab, Riesenbett? Stein oder Erdhügel? Flachgrab?	Leichenbeisetzung? (hockend od. gestreckt od. Schädelgrab?) Partielle oder totale Verbrennung? Mit Beigabe von Thierknochen?		1969 vork.
№		See oder Moor? Acker, Haide, Wald? Offene Ansiedelung, Höhle, Pfahlbau? Befestigung?	Dolmen, Ganggrab, Riesenbett? Stein oder Erdhügel? Flachgrab?	Leichenbeisetzung? (hockend od. gestreckt od. Schädelgrab?) Partielle oder totale Verbrennung? Mit Beigabe von Thierknochen?		1545 vork.
№		See oder Moor? Acker, Haide, Wald? Offene Ansiedelung, Höhle, Pfahlbau? Befestigung?	Dolmen, Ganggrab, Riesenbett? Stein oder Erdhügel? Flachgrab?	Leichenbeisetzung? (hockend od. gestreckt od. Schädelgrab?) Partielle oder totale Verbrennung? Mit Beigabe von Thierknochen?	1969 vork. a-g Kirchn. Halle	Hr. Reg.- u. Med.-Rat Dr. Pippow, Erfurt. Geschenk. E. 3. II. 33.94.
№		See oder Moor? Acker, Haide, Wald? Offene Ansiedelung, Höhle, Pfahlbau? Befestigung?	Dolmen, Ganggrab, Riesenbett? Stein oder Erdhügel? Flachgrab?	Leichenbeisetzung? (hockend od. gestreckt od. Schädelgrab?) Partielle oder totale Verbrennung? Mit Beigabe von Thierknochen?		Hr. Apotheker Brochno, Jerichow. Geschenk. E. 3. II. 167.89.
№		See oder Moor? Acker, Haide, Wald? Offene Ansiedelung, Höhle, Pfahlbau? Befestigung?	Dolmen, Ganggrab, Riesenbett? Stein oder Erdhügel? Flachgrab?	Leichenbeisetzung? (hockend od. gestreckt od. Schädelgrab?) Partielle oder totale Verbrennung? Mit Beigabe von Thierknochen?		
№		See oder Moor? Acker, Haide, Wald? Offene Ansiedelung, Höhle, Pfahlbau? Befestigung?	Dolmen, Ganggrab, Riesenbett? Stein oder Erdhügel? Flachgrab?	Leichenbeisetzung? (hockend od. gestreckt od. Schädelgrab?) Partielle oder totale Verbrennung? Mit Beigabe von Thierknochen?	auf dem Acker des Teitge ausgepflügt. 1969 v ork.	Hr. Gastwirt Teitge, Wollenhagen. Geschenk. E. 3. II. 95.87.

Summe der Funde:	a. Seen: / Befstg.:	Mooren: Dolmen etc.	Acker: Hügelgr.:	Haide: Flachgr.:	Wald: Skeletgr.:	Ansiedelngn.: Gr. m. p. Vbr.	Höhln.: tot. V.:	Pfahlbtn.: Unbest.:
Total-Summe d. Funde:	a. Seen: / Befstg.:	Mooren: Dolmen etc.	Acker: Hügelgr.:	Haide: Flachgr.:	Wald: Skeletgr.:	Ansiedelngn.: Gr. m. p. Vbr.	Höhln.: tot. V.:	Pfahlbtn.: Unbest.:

1. Nummer.	2. Fundort.	3. Zeichnung.	4. Gegenstand, dessen Art, Form, Ornament und Erhaltungs-Zustand.	5. Maasse.	6. Material u. Farbe.
Laufende No. 1325. Acten-No. 562.91. Inventar-No. II. 79.91. Frühere No.	Ort: Kläden. Kreis: Stendal. Regierungsbezirk: Magdeburg. Land:	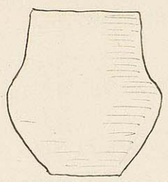	Grosses Thongefäss.	Hhe.: 33,5. Lge.: gr. Br.: kl. Br.: o. Dm. 28. m. Dm. u. Dm. gr. Uf.	Gestein: (Flint:) Metall: Thon: graubraun Glas: Org. Subst.:
Laufende No. 1326. Acten-No. ~~1138.91.~~ Inventar-No. ~~II. 165.91.~~ Frühere No.	Ort: Kläden. Kreis: Regierungsbezirk: Land:	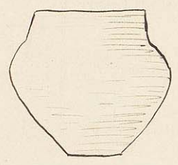	Grosses Thongefäss.	Hhe.: 24,5. Lge.: gr. Br.: kl. Br.: o. Dm. 25. m. Dm. u. Dm. gr. Uf.	Gestein: (Flint:) Metall: Thon: braun. Glas: Org. Subst.:
Laufende No. 1327. Acten-No. 1138.91. Inventar-No. II. 165.91. Frühere No.	Ort: Pretzien. Kreis: Jerichow I. Regierungsbezirk: Magdeburg. Land:	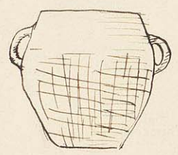	Zweihenkliger Topf mit regellos eingefurchten Linien.	Hhe.: 23. Lge.: gr. Br.: kl. Br.: o. Dm. 16. m. Dm. u. Dm. gr. Uf.	Gestein: (Flint:) Metall: Thon: rothbraun. Glas: Org. Subst.:
Laufende No. 1328. Acten-No. Inventar-No. Frühere No.	Ort: Pretzien. Kreis: Regierungsbezirk: Land:	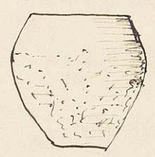	Thongefäss mit rauher Oberfläche und Nagel-eindrücken auf dem Rand. b) Fragment einer Eisennadel.	Hhe.: 23,5. Lge.: gr. Br.: kl. Br.: o. Dm. 16 m. Dm. u. Dm. gr. Uf.	Gestein: (Flint:) Metall: Thon: braun. Glas: Org. Subst.:
Laufende No. 1329. Acten-No. Inventar-No. Frühere No.	Ort: Pretzien. Kreis: Regierungsbezirk: Land:		Hammer aus weichem schieferartigen Gestein mit Schaftloch.	Hhe.: Lge.: 21,5. gr. Br.: 8. kl. Br.: o. Dm. m. Dm. u. Dm. gr. Uf.	Gestein: grau. (Flint:) Metall: Thon: Glas: Org. Subst.:
Laufende No. 1330. Acten-No. 891.95. Inventar-No. II. 131.95. Frühere No.	Ort: Schlieben. Kreis: Schweinitz. Regierungsbezirk: Merseburg. Land:		Bronze-Hohlcelt mit Oehr; braune Patina.	Hhe.: Lge.: 10. gr. Br.: 3,5. kl. Br.: o. Dm. m. Dm. u. Dm. gr. Uf.	Gestein: (Flint:) Metall: Bz. Thon: Glas: Org. Subst.:
Laufende No. 1331. Acten-No. 1553.94 Inventar-No. II. 20.95. Frühere No.	Ort: Thiessen Kreis: Wittenberg. Regierungsbezirk: Merseburg. Land:		a-b. Zwei barbarische Goldmünzen mit gleicher Prägung: a. Menschl. Figur mit ausgestreckten Armen. b. Eber. a. Gewicht: 7.93 gr. b. Gewicht: 8.03 gr.	Hhe.: Lge.: gr. Br.: 1,5. kl. Br.: o. Dm. m. Dm. u. Dm. gr. Uf.	Gestein: (Flint:) Metall: Gold. Thon: Glas: Org. Subst.:

Summe d. Gegenst.:	a. Stein: / Thon:	(Flint:	Glas:	) Bronze:	Bernst.:	Eisen:	Holz:	Br. u. E.:	Horn:	Gold:	Knochen:	Silber:	Elfenbn.:	Elktr.:	Muschln.:
Total-Summe d. Gegenst.:	a. Stein: / Thon:	(Flint:	Glas:	) Bronze:	Bernst.:	Eisen:	Holz:	Br. u. E.:	Horn:	Gold:	Knochen:	Silber:	Elfenbn.:	Elktr.:	Muschln.:

7. Etikett-Nummer.	8. Zubehörige Funde.	9. Art der Fundstätte.		10. Bestattungsart.	11. Bemerkungen.	12. Vorbesitzer Jahr und Art der Erwerbung.
№		See oder Moor? Acker, Haide, Wald? Offene Ansiedelung, Höhle, Pfahlbau? Befestigung?	Dolmen, Ganggrab, Riesenbett? Stein oder Erdhügel? Flachgrab?	Leichenbeisetzung? (hockend od. gestreckt od. Schädelgrab?) Partielle oder totale Verbrennung? Mit Beigabe von Thierknochen?		Hr. Sekretär Toups, Kläden. Geschenk. E. J. II. 91.91.
№		See oder Moor? Acker, Haide, Wald? Offene Ansiedelung, Höhle, Pfahlbau? Befestigung?	Dolmen, Ganggrab, Riesenbett? Stein oder Erdhügel? Flachgrab?	Leichenbeisetzung? (hockend od. gestreckt od. Schädelgrab?) Partielle oder totale Verbrennung? Mit Beigabe von Thierknochen?		
№		See oder Moor? Acker, Haide, Wald? Offene Ansiedelung, Höhle, Pfahlbau? Befestigung?	Dolmen, Ganggrab, Riesenbett? Stein oder Erdhügel? Flachgrab?	Leichenbeisetzung? (hockend od. gestreckt od. Schädelgrab?) Partielle oder totale Verbrennung? Mit Beigabe von Thierknochen?	Halle	Hr. Oberförster Brecher, Grünewalde. Geschenk. E. J. II. 194.91.
№		See oder Moor? Acker, Haide, Wald? Offene Ansiedelung, Höhle, Pfahlbau? Befestigung?	Dolmen, Ganggrab, Riesenbett? Stein oder Erdhügel? Flachgrab?	Leichenbeisetzung? (hockend od. gestreckt od. Schädelgrab?) Partielle oder totale Verbrennung? Mit Beigabe von Thierknochen?	Halle	1963 vorh.
№		See oder Moor? Acker, Haide, Wald? Offene Ansiedelung, Höhle, Pfahlbau? Befestigung?	Dolmen, Ganggrab, Riesenbett? Stein oder Erdhügel? Flachgrab?	Leichenbeisetzung? (hockend od. gestreckt od. Schädelgrab?) Partielle oder totale Verbrennung? Mit Beigabe von Thierknochen?	Halle	
№		See oder Moor? Acker, Haide, Wald? Offene Ansiedelung, Höhle, Pfahlbau? Befestigung?	Dolmen, Ganggrab, Riesenbett? Stein oder Erdhügel? Flachgrab?	Leichenbeisetzung? (hockend od. gestreckt od. Schädelgrab?) Partielle oder totale Verbrennung? Mit Beigabe von Thierknochen?	S-O. „Heilige Steg" zwischen Schlieben und dem Burgwall.	Hr. Bauunternehmer Krätz, Schlieben. Geschenk. E. J. II. 138.95.
№		See oder Moor? Acker, Haide, Wald? Offene Ansiedelung, Höhle, Pfahlbau? Befestigung?	Dolmen, Ganggrab, Riesenbett? Stein oder Erdhügel? Flachgrab?	Leichenbeisetzung? (hockend od. gestreckt od. Schädelgrab?) Partielle oder totale Verbrennung? Mit Beigabe von Thierknochen?	Im Saalen des Zimmermann Urban in Thiessen gefunden. Kreis Halle	Hr. Heckler, Berlin. E. J. II. 339.94

Summe der Funde:	a. Seen: / Befstg.:	Mooren:	Dolmen etc.	Acker:	Hügelgr.:	Haide:	Flachgr.:	Wald:	Skeletgr.:	Ansiedelngn.:	Gr. m. p. Vbr.	Höhln.:	tot. V.:	Pfahlbtn.:	Unbest.:
Total-Summe d. Funde:	a. Seen: / Befstg.:	Mooren:	Dolmen etc.	Acker:	Hügelgr.:	Haide:	Flachgr.:	Wald:	Skeletgr.:	Ansiedelngn.:	Gr. m. p. Vbr.	Höhln.:	tot. V.:	Pfahlbtn.:	Unbest.:

1. Nummer.	2. Fundort.	3. Zeichnung.	4. Gegenstand, dessen Art, Form, Ornament und Erhaltungs-Zustand.	5. Maasse.	6. Material u. Farbe.
Laufende No. 1332. Acten-No. 870.95. Inventar-No. II. 132.95. Frühere No.	Ort: Schlieben. Kreis: Schweinitz. Regierungsbezirk: Merseburg. Land:		Altgermanische Thonscherben, Knochen, ein Feuerstück.	Hhe.: Lge.: gr. Br.: kl. Br.: o. Dm. m. Dm. u. Dm. gr. Uf.	Gestein: (Flint:) Metall: Thon: Glas: Org. Subst.:
Laufende No. 1333. Acten-No. Inventar-No. Frühere No.	Ort: Schlieben. Kreis: Regierungsbezirk: Land:		Slavische Thonscherben.	Hhe.: Lge.: gr. Br.: kl. Br.: o. Dm. m. Dm. u. Dm. gr. Uf.	Gestein: (Flint:) Metall: Thon: Glas: Org. Subst.:
Laufende No. 1334. Acten-No. Inventar-No. Frühere No.	Ort: Schlieben. Kreis: Regierungsbezirk: Land:		Einige altgermanische Scherben.	Hhe.: Lge.: gr. Br.: kl. Br.: o. Dm. m. Dm. u. Dm. gr. Uf.	Gestein: (Flint:) Metall: Thon: Glas: Org. Subst.:
Laufende No. 1335. Acten-No. Inventar-No. Frühere No.	Ort: Schlieben. Kreis: Regierungsbezirk: Land:		Eine altgermanische Thonscherbe, horizontal gefurcht.	Hhe.: Lge.: gr. Br.: kl. Br.: o. Dm. m. Dm. u. Dm. gr. Uf.	Gestein: (Flint:) Metall: Thon: braun. Glas: Org. Subst.:
Laufende No. 1336. Acten-No. 886.95. Inventar-No. II. 133.95. Frühere No.	Ort: Pobren. Kreis: Schweinitz. Regierungsbezirk: Merseburg. Land:		Schaftlappencelt aus Bronze.	Hhe.: Lge.: 16,5. gr. Br.: 4,4. kl. Br.: o. Dm. m. Dm. u. Dm. gr. Uf.	Gestein: (Flint:) Metall: Br. Thon: Glas: Org. Subst.:
Laufende No. 1337. Acten-No. Inventar-No. Frühere No.	Ort: Pobren. Kreis: Regierungsbezirk: Land:		Knopfsichel aus Bronze.	Hhe.: Lge.: 18. gr. Br.: kl. Br.: o. Dm. m. Dm. u. Dm. gr. Uf.	Gestein: (Flint:) Metall: Br. Thon: Glas: Org. Subst.:
Laufende No. 1338. Acten-No. Inventar-No. Frühere No.	Ort: Pobren. Kreis: Regierungsbezirk: Land:		Bruchstück eines torsierten Halsringes aus Bronze.	Hhe.: Lge.: gr. Br.: 12,8. kl. Br.: o. Dm. m. Dm. u. Dm. gr. Uf.	Gestein: (Flint:) Metall: Br. Thon: Glas: Org. Subst.:

Summe d. Gegenst.:	a. Stein:	(Flint:	) Bronze:	Eisen:	Br. u. E.:	Gold:	Silber:	Elktr.:
	Thon:	Glas:	Bernst.:	Holz:	Horn:	Knochen:	Elfenbn.:	Muschln.:

Total-Summe d. Gegenst.:	a. Stein:	(Flint:	) Bronze:	Eisen:	Br. u. E.:	Gold:	Silber:	Elktr.:
	Thon:	Glas:	Bernst.:	Holz:	Horn:	Knochen:	Elfenbn.:	Muschln.:

7. Etikett-Nummer.	8. Zubehörige Funde.	9. Art der Fundstätte.		10. Bestattungsart.	11. Bemerkungen.	12. Vorbesitzer Jahr und Art der Erwerbung.
№		See oder Moor? Acker, Haide, Wald? Offene Ansiedelung, Höhle, Pfahlbau? Befestigung?	Dolmen, Ganggrab, Riesenbett? Stein oder Erdhügel? Flachgrab?	Leichenbeisetzung? (hockend od. gestreckt od. Schädelgrab?) Partielle oder totale Verbrennung? Mit Beigabe von Thierknochen?	Ausgegraben im westl. Teile des „Burgwalles“.	Excursion der anthrop. Ges. E. 3. II. 139.95.
№		See oder Moor? Acker, Haide, Wald? Offene Ansiedelung, Höhle, Pfahlbau? Befestigung?	Dolmen, Ganggrab, Riesenbett? Stein oder Erdhügel? Flachgrab?	Leichenbeisetzung? (hockend od. gestreckt od. Schädelgrab?) Partielle oder totale Verbrennung? Mit Beigabe von Thierknochen?	Dgl.	
№		See oder Moor? Acker, Haide, Wald? Offene Ansiedelung, Höhle, Pfahlbau? Befestigung?	Dolmen, Ganggrab, Riesenbett? Stein oder Erdhügel? Flachgrab?	Leichenbeisetzung? (hockend od. gestreckt od. Schädelgrab?) Partielle oder totale Verbrennung? Mit Beigabe von Thierknochen?	Gesammelt auf einem Feld ca 100 m S. vom Burgwall.	1879 Voß.
№		See oder Moor? Acker, Haide, Wald? Offene Ansiedelung, Höhle, Pfahlbau? Befestigung?	Dolmen, Ganggrab, Riesenbett? Stein oder Erdhügel? Flachgrab?	Leichenbeisetzung? (hockend od. gestreckt od. Schädelgrab?) Partielle oder totale Verbrennung? Mit Beigabe von Thierknochen?	Vom „Heiligen Steg“.	
№		See oder Moor? Acker, Haide, Wald? Offene Ansiedelung, Höhle, Pfahlbau? Befestigung?	Dolmen, Ganggrab, Riesenbett? Stein oder Erdhügel? Flachgrab?	Leichenbeisetzung? (hockend od. gestreckt od. Schädelgrab?) Partielle oder totale Verbrennung? Mit Beigabe von Thierknochen?	Ges. auf der Flur „Schaenspel“. West-Berlin Halle	Hr. Lehrer Haupt, Jagsall. Geschenk. E. 3. II. 140.95.
№		See oder Moor? Acker, Haide, Wald? Offene Ansiedelung, Höhle, Pfahlbau? Befestigung?	Dolmen, Ganggrab, Riesenbett? Stein oder Erdhügel? Flachgrab?	Leichenbeisetzung? (hockend od. gestreckt od. Schädelgrab?) Partielle oder totale Verbrennung? Mit Beigabe von Thierknochen?	Dgl. Halle	West-Berlin
№		See oder Moor? Acker, Haide, Wald? Offene Ansiedelung, Höhle, Pfahlbau? Befestigung?	Dolmen, Ganggrab, Riesenbett? Stein oder Erdhügel? Flachgrab?	Leichenbeisetzung? (hockend od. gestreckt od. Schädelgrab?) Partielle oder totale Verbrennung? Mit Beigabe von Thierknochen?	Dgl. Halle	West-Berlin

Summe der Funde:	a. Seen:	Mooren:	Acker:	Haide:	Wald:	Ansiedelngn.:	Höhln.:	Pfahlbtn.:
	Befstg.:	Dolmen etc.	Hügelgr.:	Flachgr.:	Skeletgr.:	Gr. m. p. Vbr.	tot. V.:	Unbest.:

Total-Summe d. Funde:	a. Seen:	Mooren:	Acker:	Haide:	Wald:	Ansiedelngn.:	Höhln.:	Pfahlbtn.:
	Befstg.:	Dolmen etc.	Hügelgr.:	Flachgr.:	Skeletgr.:	Gr. m. p. Vbr.	tot. V.:	Unbest.:

1. Nummer.	2. Fundort.	3. Zeichnung.	4. Gegenstand, dessen Art, Form, Ornament und Erhaltungs-Zustand.	5. Maasse.	6. Material u. Farbe.
Laufende No. 1339. Acten-No. Inventar-No. Frühere No.	Ort: Jagsall. Kreis: Schweinitz. Regierungsbezirk: Merseburg. Land:		Kleines doppelkonisches Thongefäss mit 2 Henkeln und 3 Horizontalfurchen.	Hhe.: 6,2. Lge.: gr. Br.: kl. Br.: o. Dm. 6,6. m. Dm. u. Dm. gr. Uf.	Gestein: (Flint:) Metall: Thon: braun. Glas: Org. Subst.:
Laufende No. 1340. Acten-No. Inventar-No. Frühere No.	Ort: Jagsall. Kreis: Regierungsbezirk: Land:		Kleiner doppelkonischer Thonwirtel.	Hhe.: Lge.: gr. Br.: kl. Br.: o. Dm. m. Dm. 2,3. u. Dm. gr. Uf.	Gestein: (Flint:) Metall: Thon: braun Glas: Org. Subst.:
Laufende No. 1341. Acten-No. 636.95. Inventar-No. II. 135.95. Frühere No.	Ort: Wallhausen Kreis: Sangerhausen Regierungsbezirk: Merseburg. Land:		Römische Provinzialfibel aus Bronze mit Scharnier und Nadelhülse.	Hhe.: Lge.: 5,7. gr. Br.: kl. Br.: o. Dm. m. Dm. u. Dm. gr. Uf.	Gestein: (Flint:) Metall: Bronze. Thon: Glas: Org. Subst.:
Laufende No. 1342. Acten-No. 905.95. Inventar-No. II. 162.95. Frühere No.	Ort: Rudolphsthal Kreis: Stendal. Regierungsbezirk: Magdeburg. Land:	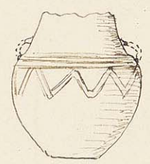	Grosses Thongefäss mit 2 abgebrochenen Henkeln und flach eingeschnittenen Horizontal- und Zickzacklinien.	Hhe.: 27,5 Lge.: gr. Br.: kl. Br.: o. Dm. 15. m. Dm. u. Dm. gr. Uf.	Gestein: (Flint:) Metall: Thon: braun. Glas: Org. Subst.:
Laufende No. 1343. Acten-No. Inventar-No. Frühere No.	Ort: Arneburg. Kreis: Stendal Regierungsbezirk: Magdeburg. Land:	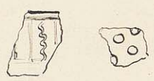	a–e. Eine grössere Anzahl slavischer Thonscherben, einige Knochen und Feuersteine.	Hhe.: Lge.: gr. Br.: kl. Br.: o. Dm. m. Dm. u. Dm. gr. Uf.	Gestein: (Flint:) Metall: Thon: Glas: Org. Subst.:
Laufende No. 1344. Acten-No. Inventar-No. Frühere No.	Ort: Segend von Arneburg. Kreis: Regierungsbezirk: Land:		Einige slavische Thonscherben.	Hhe.: Lge.: gr. Br.: kl. Br.: o. Dm. m. Dm. u. Dm. gr. Uf.	Gestein: (Flint:) Metall: Thon: Glas: Org. Subst.:
Laufende No. 1345. Acten-No. Inventar-No. Frühere No.	Ort: Dalchau. Kreis: Osterburg. Regierungsbezirk: Magdeburg. Land:		Einige slavische Thonscherben.	Hhe.: Lge.: gr. Br.: kl. Br.: o. Dm. m. Dm. u. Dm. gr. Uf.	Gestein: (Flint:) Metall: Thon: Glas: Org. Subst.:

Summe d. Gegenst.:	a. Stein:	(Flint:	) Bronze:	Eisen:	Br. u. E.:	Gold:	Silber:	Elktr.:
	Thon:	Glas:	Bernst.:	Holz:	Horn:	Knochen:	Elfenbn.:	Muschln.:

Total-Summe d. Gegenst.:	a. Stein:	(Flint:	) Bronze:	Eisen:	Br. u. E.:	Gold:	Silber:	Elktr.:
	Thon:	Glas:	Bernst.:	Holz:	Horn:	Knochen:	Elfenbn.:	Muschln.:

7. Etikett-Nummer.	8. Zubehörige Funde.	9. Art der Fundstätte.		10. Bestattungsart.	11. Bemerkungen.	12. Vorbesitzer Jahr und Art der Erwerbung.
№		See oder Moor? Acker, Haide, Wald? Offene Ansiedelung, Höhle, Pfahlbau? Befestigung?	Dolmen, Ganggrab, Riesenbett? Stein oder Erdhügel? Flachgrab?	Leichenbeisetzung? (hockend od. gestreckt od. Schädelgrab?) Partielle oder totale Verbrennung? Mit Beigabe von Thierknochen?	Kastri Halle	Haupt. 1979 vorh.
№		See oder Moor? Acker, Haide, Wald? Offene Ansiedelung, Höhle, Pfahlbau? Befestigung?	Dolmen, Ganggrab, Riesenbett? Stein oder Erdhügel? Flachgrab?	Leichenbeisetzung? (hockend od. gestreckt od. Schädelgrab?) Partielle oder totale Verbrennung? Mit Beigabe von Thierknochen?	Halle	1954 vorh.
№		See oder Moor? Acker, Haide, Wald? Offene Ansiedelung, Höhle, Pfahlbau? Befestigung?	Dolmen, Ganggrab, Riesenbett? Stein oder Erdhügel? Flachgrab?	Leichenbeisetzung? (hockend od. gestreckt od. Schädelgrab?) Partielle oder totale Verbrennung? Mit Beigabe von Thierknochen?	ca. 4. Jahrh. p. C. Auf einem ½m tief rajolten Acker ges; wo auch viele Thonscherben vorkommen. Kastri Halle	Hr. Rittergutspächter Rödger, Wallhausen. E. 3. II. 108.95.
№		See oder Moor? Acker, Haide, Wald? Offene Ansiedelung, Höhle, Pfahlbau? Befestigung?	Dolmen, Ganggrab, Riesenbett? Stein oder Erdhügel? Flachgrab?	Leichenbeisetzung? (hockend od. gestreckt od. Schädelgrab?) Partielle oder totale Verbrennung? Mit Beigabe von Thierknochen?		Hr. Prediger Kluge, Arneburg. Geschenk. E. 3. II. 159.95.
№		See oder Moor? Acker, Haide, Wald? Offene Ansiedelung, Höhle, Pfahlbau? Befestigung?	Dolmen, Ganggrab, Riesenbett? Stein oder Erdhügel? Flachgrab?	Leichenbeisetzung? (hockend od. gestreckt od. Schädelgrab?) Partielle oder totale Verbrennung? Mit Beigabe von Thierknochen?	F.O. am „Kacken", Acker der Hrn. F. Kregenberg und Hagemeier.	
№		See oder Moor? Acker, Haide, Wald? Offene Ansiedelung, Höhle, Pfahlbau? Befestigung?	Dolmen, Ganggrab, Riesenbett? Stein oder Erdhügel? Flachgrab?	Leichenbeisetzung? (hockend od. gestreckt od. Schädelgrab?) Partielle oder totale Verbrennung? Mit Beigabe von Thierknochen?		
№		See oder Moor? Acker, Haide, Wald? Offene Ansiedelung, Höhle, Pfahlbau? Befestigung?	Dolmen, Ganggrab, Riesenbett? Stein oder Erdhügel? Flachgrab?	Leichenbeisetzung? (hockend od. gestreckt od. Schädelgrab?) Partielle oder totale Verbrennung? Mit Beigabe von Thierknochen?		9578 vorh.

Summe der Funde:	a. Seen:	Mooren:	Acker:	Haide:	Wald:	Ansiedelngn.:	Höhln.:	Pfahlbtn.:
	Befstg.:	Dolmen etc.	Hügelgr.:	Flachgr.:	Skeletgr.:	Gr. m. p. Vbr.	tot. V.:	Unbest.:

Total-Summe d. Funde:	a. Seen:	Mooren:	Acker:	Haide:	Wald:	Ansiedelngn.:	Höhln.:	Pfahlbtn.:
	Befstg.:	Dolmen etc.	Hügelgr.:	Flachgr.:	Skeletgr.:	Gr. m. p. Vbr.	tot. V.:	Unbest.:

1. Nummer.	2. Fundort.	3. Zeichnung.	4. Gegenstand, dessen Art, Form, Ornament und Erhaltungs-Zustand.	5. Maasse.	6. Material u. Farbe.
Laufende No. 1346. Acten-No. Inventar-No. Frühere No.	Ort: Segens von Arneburg. Kreis: Stendal. Regierungsbezirk: Magdeburg. Land:		Doppelkonisches Thongefäss.	Hhe.: 16, Lge.: gr. Br.: kl. Br.: o. Dm. 20. m. Dm. u. Dm. gr. Uf.	Gestein: (Flint:) Metall: Thon: Dunkelgrau. Glas: Org. Subst.:
Laufende No. 1347. Acten-No. 159.95 Inventar-No. II. 153.95. Frühere No.	Ort: Osterburg. Kreis: Osterburg. Regierungsbezirk: Magdeburg. Land:		ein Karton mit Thonscherben, z.T. stark gerauht.	Hhe.: Lge.: gr. Br.: kl. Br.: o. Dm. m. Dm. u. Dm. gr. Uf.	Gestein: (Flint:) Metall: Thon: Glas: Org. Subst.:
Laufende No. 1348. Acten-No. Inventar-No. Frühere No.	Ort: Osterburg. Kreis: Regierungsbezirk: Land:		a. Ein rundlicher Klopfstein. b. Einige Wandbewurfstücke.	Hhe.: Lge.: gr. Br.: kl. Br.: o. Dm. m. Dm. u. Dm. gr. Uf.	Gestein: (Flint:) Metall: Thon: Glas: Org. Subst.:
Laufende No. 1349. Acten-No. 853.94. Inventar-No. II. 145.94. Frühere No.	Ort: Klein-Rössen. Kreis: Schweinitz. Regierungsbezirk: Merseburg. Land:		Ovale Dose mit Falzdeckel.	Hhe.: 6 Lge.: 12,5 gr. Br.: 7,5 kl. Br.: o. Dm. m. Dm. u. Dm. gr. Uf.	Gestein: (Flint:) Metall: Thon: Braun. Glas: Org. Subst.:
Laufende No. 1350. Acten-No. Inventar-No. Frühere No.	Ort: Klein-Rössen. Kreis: Regierungsbezirk: Land:		Kleine ovale Dose mit 2 Durchbohrten Ansätzen.	Hhe.: 4. Lge.: 5,7. gr. Br.: 4. kl. Br.: o. Dm. m. Dm. u. Dm. gr. Uf.	Gestein: (Flint:) Metall: Thon: Braun. Glas: Org. Subst.:
Laufende No. 1351. Acten-No. 1124.94. Inventar-No. II. 191.94. Frühere No.	Ort: Bretzien. Kreis: Jerichow I. Regierungsbezirk: Magdeburg. Land:		Römische Eisenfibel mit unterer Sehne. Verbrannte Knochenstückchen sind angerostet.	Hhe.: Lge.: 5,5 gr. Br.: kl. Br.: o. Dm. m. Dm. u. Dm. gr. Uf.	Gestein: (Flint:) Metall: Eisen Thon: Glas: Org. Subst.:
Laufende No. 1352. Acten-No. 971.94. Inventar-No. II. 184.94. Frühere No.	Ort: Wiepersdorf. Kreis: Schweinitz. Regierungsbezirk: Merseburg. Land:		Bronze-Knopfsichel, mit Moorpatina	Hhe.: Lge.: 14,5 gr. Br.: kl. Br.: o. Dm. m. Dm. u. Dm. gr. Uf.	Gestein: (Flint:) Metall: Br. Thon: Glas: Org. Subst.:

Summe d. Gegenst.:	a. Stein:	(Flint:	) Bronze:	Eisen:	Br. u. E.:	Gold:	Silber:	Elktr.:
	Thon:	Glas:	Bernst.:	Holz:	Horn:	Knochen:	Elfenbn.:	Muschln.:

Total-Summe d. Gegenst.:	a. Stein:	(Flint:	) Bronze:	Eisen:	Br. u. E.:	Gold:	Silber:	Elktr.:
	Thon:	Glas:	Bernst.:	Holz:	Horn:	Knochen:	Elfenbn.:	Muschln.:

7. Etikett-Nummer.	8. Zubehörige Funde.	9. Art der Fundstätte.		10. Bestattungsart.	11. Bemerkungen.	12. Vorbesitzer Jahr und Art der Erwerbung.
№		See oder Moor? Acker, Haide, Wald? Offene Ansiedelung, Höhle, Pfahlbau? Befestigung?	Dolmen, Ganggrab, Riesenbett? Stein oder Erdhügel? Flachgrab?	Leichenbeisetzung? (hockend od. gestreckt od. Schädelgrab?) Partielle oder totale Verbrennung? Mit Beigabe von Thierknochen?	Als F.-O. ist „Elsenden" angegeben; nicht zu finden. Der „Elsen" liegt südl. von Arneburg, ist kein Ort, sondern eine Flurbezeichng.	Kluge.
№		See oder Moor? Acker, Haide, Wald? Offene Ansiedelung, Höhle, Pfahlbau? Befestigung?	Dolmen, Ganggrab, Riesenbett? Stein oder Erdhügel? Flachgrab?	Leichenbeisetzung? (hockend od. gestreckt od. Schädelgrab?) Partielle oder totale Verbrennung? Mit Beigabe von Thierknochen?	1347-1348 angeblich aus einem Urnen-Brandgrabe (?).	Hr. Seminarhilfslehrer Beneke, Osterburg. Geschenk. E.V.II 322.164.95.
№		See oder Moor? Acker, Haide, Wald? Offene Ansiedelung, Höhle, Pfahlbau? Befestigung?	Dolmen, Ganggrab, Riesenbett? Stein oder Erdhügel? Flachgrab?	Leichenbeisetzung? (hockend od. gestreckt od. Schädelgrab?) Partielle oder totale Verbrennung? Mit Beigabe von Thierknochen?		a/1963 v. M.
№		See oder Moor? Acker, Haide, Wald? Offene Ansiedelung, Höhle, Pfahlbau? Befestigung?	Dolmen, Ganggrab, Riesenbett? Stein oder Erdhügel? Flachgrab?	Leichenbeisetzung? (hockend od. gestreckt od. Schädelgrab?) Partielle oder totale Verbrennung? Mit Beigabe von Thierknochen?	SO auf dem linken Elsterufer. Halle	Hr. Rittmeister von Schaper, Falkenberg. Geschenk. E.V.II.164.94.
№		See oder Moor? Acker, Haide, Wald? Offene Ansiedelung, Höhle, Pfahlbau? Befestigung?	Dolmen, Ganggrab, Riesenbett? Stein oder Erdhügel? Flachgrab?	Leichenbeisetzung? (hockend od. gestreckt od. Schädelgrab?) Partielle oder totale Verbrennung? Mit Beigabe von Thierknochen?	Halle	1577 verz.
№		See oder Moor? Acker, Haide, Wald? Offene Ansiedelung, Höhle, Pfahlbau? Befestigung?	Dolmen, Ganggrab, Riesenbett? Stein oder Erdhügel? Flachgrab?	Leichenbeisetzung? (hockend od. gestreckt od. Schädelgrab?) Partielle oder totale Verbrennung? Mit Beigabe von Thierknochen?	SO. Rahe der alten Elbe nach Dornburg zu, in einer zerbrochenen Urne. Halle	Hr. Kgl. Forstmeister Brecher, Grünewalde. Inv. 1985 1954 vorh. Geschenk. E.V.II-231-94.
№		See oder Moor? Acker, Haide, Wald? Offene Ansiedelung, Höhle, Pfahlbau? Befestigung?	Dolmen, Ganggrab, Riesenbett? Stein oder Erdhügel? Flachgrab?	Leichenbeisetzung? (hockend od. gestreckt od. Schädelgrab?) Partielle oder totale Verbrennung? Mit Beigabe von Thierknochen?	Torfstich. West-Berlin	Hufner Schülzke Wiepersdorf. E.V.II. 177.94.

Summe der Funde:	a. Seen:	Mooren:	Acker:	Haide:	Wald:	Ansiedelngn.:	Höhln.:	Pfahlbtn.:
	Befstg.:	Dolmen etc.	Hügelgr.:	Flachgr.:	Skeletgr.:	Gr. m. p. Vbr.	tot. V.:	Unbest.:

Total-Summe d. Funde:	a. Seen:	Mooren:	Acker:	Haide:	Wald:	Ansiedelngn.:	Höhln.:	Pfahlbtn.:
	Befstg.:	Dolmen etc.	Hügelgr.:	Flachgr.:	Skeletgr.:	Gr. m. p. Vbr.	tot. V.:	Unbest.:

1. Nummer.	2. Fundort.	3. Zeichnung.	4. Gegenstand, dessen Art, Form, Ornament und Erhaltungs-Zustand.	5. Maasse.	6. Material u. Farbe.
Laufende No. 1353. Acten-No. Inventar-No. Frühere No.	Ort: Wiepersdorf. Kreis: Schweinitz. Regierungsbezirk: Merseburg. Land:		Schaftlappencelt aus Bronze.	Hhe.: Lge.: 16,4. gr. Br.: 4,6. kl. Br.: o. Dm. m. Dm. u. Dm. gr. Uf.	Gestein: (Flint:) Metall: Br. Thon: Glas: Org. Subst.:
Laufende No. 1354. Acten-No. Inventar-No. Frühere No.	Ort: Wiepersdorf. Kreis: Regierungsbezirk: Land:		Dgl.	Hhe.: Lge.: 16. gr. Br.: 4,4. kl. Br.: o. Dm. m. Dm. u. Dm. gr. Uf.	Gestein: (Flint:) Metall: Br. Thon: Glas: Org. Subst.:
Laufende No. 1355. Acten-No. 817.93. Inventar-No. II. 114.93. Frühere No.	Ort: Ahlum. Kreis: Salzwedel. Regierungsbezirk: Magdeburg. Land:		Bronzeschale.	Hhe.: 6,2. Lge.: gr. Br.: kl. Br.: o. Dm. 25. m. Dm. u. Dm. gr. Uf.	Gestein: (Flint:) Metall: Br. Thon: Glas: Org. Subst.:
Laufende No. 1356. Acten-No. Inventar-No. Frühere No.	Ort: Ahlum. Kreis: Regierungsbezirk: Land:		Bruchstücke einer ornamentierten Bronzeschale und ein spätslavischer Scherben.	Hhe.: Lge.: gr. Br.: kl. Br.: o. Dm. m. Dm. u. Dm. gr. Uf.	Gestein: (Flint:) Metall: Br. Thon: Glas: Org. Subst.:
Laufende No. 1357. Acten-No. 57.96. Inventar-No. II. 16.96. Frühere No.	Ort: Brücken. Kreis: Sangerhausen. Regierungsbezirk: Merseburg. Land:		Steinhacke, beschädigt.	Hhe.: Lge.: 9,8 gr. Br.: 4,3. kl. Br.: o. Dm. m. Dm. u. Dm. gr. Uf.	Gestein: (Flint:) Metall: Thon: Glas: Org. Subst.:
Laufende No. 1358. Acten-No. Inventar-No. Frühere No.	Ort: Brücken. Kreis: Regierungsbezirk: Land:		a) Bruchstück eines durchbohrten Steinhammers. b-e) 4 Bruchstücke von Steinbeilen.	Hhe.: Lge.: gr. Br.: kl. Br.: o. Dm. m. Dm. u. Dm. gr. Uf.	Gestein: (Flint:) Metall: Thon: Glas: Org. Subst.:
Laufende No. 1359. Acten-No. Inventar-No. Frühere No.	Ort: Brücken. Kreis: Regierungsbezirk: Land:		a) Bruchstück eines angeschliffenen Feint-Gerätes. b) Mehrere Feintsplitter.	Hhe.: Lge.: gr. Br.: kl. Br.: o. Dm. m. Dm. u. Dm. gr. Uf.	Gestein: (Flint:) Metall: Thon: Glas: Org. Subst.:

Summe d. Gegenst.:	a. Stein:	(Flint:	) Bronze:	Eisen:	Br. u. E.:	Gold:	Silber:	Elktr.:
	Thon:	Glas:	Bernst.:	Holz:	Horn:	Knochen:	Elfenbn.:	Muschln.:
Total-Summe d. Gegenst.:	a. Stein:	(Flint:	) Bronze:	Eisen:	Br. u. E.:	Gold:	Silber:	Elktr.:
	Thon:	Glas:	Bernst.:	Holz:	Horn:	Knochen:	Elfenbn.:	Muschln.:

7. Etikett-Nummer.	8. Zubehörige Funde.	9. Art der Fundstätte.		10. Bestattungsart.	11. Bemerkungen.	12. Vorbesitzer Jahr und Art der Erwerbung.
№		See oder Moor? Acker, Haide, Wald? Offene Ansiedelung, Höhle, Pfahlbau? Befestigung?	Dolmen, Ganggrab, Riesenbett? Stein oder Erdhügel? Flachgrab?	Leichenbeisetzung? (hockend od. gestreckt od. Schädelgrab?) Partielle oder totale Verbrennung? Mit Beigabe von Thierknochen?	West-Berlin	Schülzke.
№		See oder Moor? Acker, Haide, Wald? Offene Ansiedelung, Höhle, Pfahlbau? Befestigung?	Dolmen, Ganggrab, Riesenbett? Stein oder Erdhügel? Flachgrab?	Leichenbeisetzung? (hockend od. gestreckt od. Schädelgrab?) Partielle oder totale Verbrennung? Mit Beigabe von Thierknochen?	West-Berlin	
№		See oder Moor? Acker, Haide, Wald? Offene Ansiedelung, Höhle, Pfahlbau? Befestigung?	Dolmen, Ganggrab, Riesenbett? Stein oder Erdhügel? Flachgrab?	Leichenbeisetzung? (hockend od. gestreckt od. Schädelgrab?) Partielle oder totale Verbrennung? Mit Beigabe von Thierknochen?		hr. Pfarrer Zwallig, Ahlum. E.J.II. 85.93.
№		See oder Moor? Acker, Haide, Wald? Offene Ansiedelung, Höhle, Pfahlbau? Befestigung?	Dolmen, Ganggrab, Riesenbett? Stein oder Erdhügel? Flachgrab?	Leichenbeisetzung? (hockend od. gestreckt od. Schädelgrab?) Partielle oder totale Verbrennung? Mit Beigabe von Thierknochen?	West-Berlin	
№		See oder Moor? Acker, Haide, Wald? Offene Ansiedelung, Höhle, Pfahlbau? Befestigung?	Dolmen, Ganggrab, Riesenbett? Stein oder Erdhügel? Flachgrab?	Leichenbeisetzung? (hockend od. gestreckt od. Schädelgrab?) Partielle oder totale Verbrennung? Mit Beigabe von Thierknochen?	Kostin Halle	hr. Landwirt A. Götze, Leipzig-Gohlis. E.J.II. 14/96
№		See oder Moor? Acker, Haide, Wald? Offene Ansiedelung, Höhle, Pfahlbau? Befestigung?	Dolmen, Ganggrab, Riesenbett? Stein oder Erdhügel? Flachgrab?	Leichenbeisetzung? (hockend od. gestreckt od. Schädelgrab?) Partielle oder totale Verbrennung? Mit Beigabe von Thierknochen?	Halle	
№		See oder Moor? Acker, Haide, Wald? Offene Ansiedelung, Höhle, Pfahlbau? Befestigung?	Dolmen, Ganggrab, Riesenbett? Stein oder Erdhügel? Flachgrab?	Leichenbeisetzung? (hockend od. gestreckt od. Schädelgrab?) Partielle oder totale Verbrennung? Mit Beigabe von Thierknochen?	Halle	

Summe der Funde:	a. Seen:	Mooren:	Acker:	Haide:	Wald:	Ansiedelngn.:	Höhln.:	Pfahlbtn.:
	Befstg.:	Dolmen etc.	Hügelgr.:	Flachgr.:	Skeletgr.:	Gr. m. p. Vbr.	tot. V.:	Unbest.:
Total-Summe d. Funde:	a. Seen:	Mooren:	Acker:	Haide:	Wald:	Ansiedelngn.:	Höhln.:	Pfahlbtn.:
	Befstg.:	Dolmen etc.	Hügelgr.:	Flachgr.:	Skeletgr.:	Gr. m. p. Vbr.	tot. V.:	Unbest.:

1. Nummer.	2. Fundort.	3. Zeichnung.	4. Gegenstand, dessen Art, Form, Ornament und Erhaltungs-Zustand.	5. Maasse.	6. Material u. Farbe.
Laufende No. 1360. Acten-No. 955. 91. Inventar-No. II. 209. 91. Frühere No.	Ort: Wallwitz. Kreis: Jerichow I. Regierungsbezirk: Magdeburg. Land:	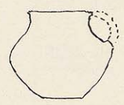	Thongefäss, der Henkel ist abgebrochen.	Hhe.: 11. Lge.: gr. Br.: kl. Br.: o. Dm. 10. m. Dm. u. Dm. gr. Uf.	Gestein: (Flint:) Metall: Thon: grau braun. Glas: Org. Subst.:
Laufende No. 1361. Acten-No. 928. 91. 580. 94. Inventar-No. II. 114. 94. Frühere No.	Ort: Arneburg, Kreis: Stendal. Regierungsbezirk: Magdeburg. Land:		Thonlöffel mit kurzem Stiel.	Hhe.: Lge.: 10,3. gr. Br.: 6,5. kl. Br.: o. Dm. m. Dm. u. Dm. gr. Uf.	Gestein: (Flint:) Metall: Thon: braun. Glas: Org. Subst.:
Laufende No. 1362. Acten-No. 889. 91. 1562. 91. Inventar-No. II. 1. 92. Frühere No.	Ort: Tangermünde Kreis: Stendal. Regierungsbezirk: Magdeburg Land:		Einhenkliges Thongefäss mit einem siebenzeiligen Zickzackband.	Hhe.: 9. Lge.: gr. Br.: kl. Br.: o. Dm. 9,5 m. Dm. u. Dm. gr. Uf.	Gestein: (Flint:) Metall: Thon: braun. Glas: Org. Subst.:
Laufende No. 1363. Acten-No. Inventar-No. Frühere No.	Ort: Tangermünde. Kreis: Regierungsbezirk: Land:		Verziertes Knochen (Geweih-) Stück mit Löchern zum anhängen (Eigentumsmarke?). Lag neben dem Hals des Tierskelettes.	Hhe.: Lge.: 5,5 gr. Br.: kl. Br.: o. Dm. m. Dm. u. Dm. gr. Uf.	Gestein: (Flint:) Metall: Thon: Glas: Org. Subst.: Geweih
Laufende No. 1364. Acten-No. Inventar-No. Frühere No.	Ort: Tangermünde. Kreis: Regierungsbezirk: Land:		Dgl. etwas beschädigt und verwittert. Lag neben dem einzelnen Tierschädel.	Hhe.: Lge.: 6 gr. Br.: kl. Br.: o. Dm. m. Dm. u. Dm. gr. Uf.	Gestein: (Flint:) Metall: Thon: Glas: Org. Subst.: Geweih
Laufende No. 1365. Acten-No. Inventar-No. Frühere No.	Ort: Tangermünde Kreis: Regierungsbezirk: Land:		Zweihenkliges, Doppelkonisches Thongefäss, reich ornamentiert.	Hhe.: 14,2. Lge.: gr. Br.: kl. Br.: o. Dm. 8. m. Dm. u. Dm. gr. Uf.	Gestein: (Flint:) Metall: Thon: braun Glas: Org. Subst.:
Laufende No. 1366. Acten-No. Inventar-No. Frühere No.	Ort: Tangermünde Kreis: Regierungsbezirk: Land:		Einhenkliges Thongefäss mit 3 Furchen.	Hhe.: 16. Lge.: gr. Br.: kl. Br.: o. Dm. 13. m. Dm. u. Dm. gr. Uf.	Gestein: (Flint:) Metall: Thon: braun Glas: Org. Subst.:

Summe d. Gegenst.:	a. Stein:	(Flint:	) Bronze:	Eisen:	Br. u. E.:	Gold:	Silber:	Elktr.:
	Thon:	Glas:	Bernst.:	Holz:	Horn:	Knochen:	Elfenbn.:	Muschln.:
Total-Summe d. Gegenst.:	a. Stein:	(Flint:	) Bronze:	Eisen:	Br. u. E.:	Gold:	Silber:	Elktr.:
	Thon:	Glas:	Bernst.:	Holz:	Horn:	Knochen:	Elfenbn.:	Muschln.:

7. Etikett-Nummer.	8. Zubehörige Funde.	9. Art der Fundstätte.		10. Bestattungsart.	11. Bemerkungen.	12. Vorbesitzer Jahr und Art der Erwerbung.
№		See oder Moor? Acker, Haide, Wald? Offene Ansiedelung, Höhle, Pfahlbau? Befestigung?	Dolmen, Ganggrab, Riesenbett? Stein oder Erdhügel? Flachgrab?	Leichenbeisetzung? (hockend od. gestreckt od. Schädelgrab?) Partielle oder totale Verbrennung? Mit Beigabe von Thierknochen?	Kürbis Hohl	Hr. W. Schulze, Wallwitz. E. I. II. 164. 91.
№		See oder Moor? Acker, Haide, Wald? Offene Ansiedelung, Höhle, Pfahlbau? Befestigung?	Dolmen, Ganggrab, Riesenbett? Stein oder Erdhügel? Flachgrab?	Leichenbeisetzung? (hockend od. gestreckt od. Schädelgrab?) Partielle oder totale Verbrennung? Mit Beigabe von Thierknochen?	Aus Ansiedelungsstellen am Galgenberg.	Hr. Pfarrer Kruge, Arneburg. Geschenk. E. I. II. 151. 91.
№	1362-1364, 2846.	See oder Moor? Acker, Haide, Wald? Offene Ansiedelung, Höhle, Pfahlbau? Befestigung?	Dolmen, Ganggrab, Riesenbett? Stein oder Erdhügel? Flachgrab?	Leichenbeisetzung? (hockend od. gestreckt od. Schädelgrab?) Partielle oder totale Verbrennung? Mit Beigabe von Thierknochen?	Neolithisches Gräberfeld, Skeletgräber. Publ. Verh. d. berl. anthr. Gesellsch. 1892 S. 182. Ein gestrecktes und ein hockendes Skelet nebst einem Skelet u. einem isolirten Schädel einer halbgezähmten Art bos primigenius.	Vom Kultusminister überwiesen. 375 Mk. E. I. II. 147. 91.
№		See oder Moor? Acker, Haide, Wald? Offene Ansiedelung, Höhle, Pfahlbau? Befestigung?	Dolmen, Ganggrab, Riesenbett? Stein oder Erdhügel? Flachgrab?	Leichenbeisetzung? (hockend od. gestreckt od. Schädelgrab?) Partielle oder totale Verbrennung? Mit Beigabe von Thierknochen?		
№		See oder Moor? Acker, Haide, Wald? Offene Ansiedelung, Höhle, Pfahlbau? Befestigung?	Dolmen, Ganggrab, Riesenbett? Stein oder Erdhügel? Flachgrab?	Leichenbeisetzung? (hockend od. gestreckt od. Schädelgrab?) Partielle oder totale Verbrennung? Mit Beigabe von Thierknochen?		
№	1365	See oder Moor? Acker, Haide, Wald? Offene Ansiedelung, Höhle, Pfahlbau? Befestigung?	Dolmen, Ganggrab, Riesenbett? Stein oder Erdhügel? Flachgrab?	Leichenbeisetzung? (hockend od. gestreckt od. Schädelgrab?) Particlle oder totale Verbrennung? Mit Beigabe von Thierknochen?	Ein gestrecktes Skelet, hielt das Thongefäss auf der Brust, links neben dem Kopf lagen 5 Flintmesser.	
№	1366	See oder Moor? Acker, Haide, Wald? Offene Ansiedelung, Höhle, Pfahlbau? Befestigung?	Dolmen, Ganggrab, Riesenbett? Stein oder Erdhügel? Flachgrab?	Leichenbeisetzung? (hockend od. gestreckt od. Schädelgrab?) Partielle oder totale Verbrennung? Mit Beigabe von Thierknochen?	Aus einem schon zerstörten Grabe.	

Summe der Funde:	a. Seen:	Mooren:	Acker:	Haide:	Wald:	Ansiedelngn.:	Höhln.:	Pfahlbtn.:
	Befstg.:	Dolmen etc.	Hügelgr.:	Flachgr.:	Skeletgr.:	Gr. m. p. Vbr.	tot. V.:	Unbest.:
Total-Summe d. Funde:	a. Seen:	Mooren:	Acker:	Haide:	Wald:	Ansiedelngn.:	Höhln.:	Pfahlbtn.:
	Befstg.:	Dolmen etc.	Hügelgr.:	Flachgr.:	Skeletgr.:	Gr. m. p. Vbr.	tot. V.:	Unbest.:

1. Nummer.	2. Fundort.	3. Zeichnung.	4. Gegenstand, dessen Art, Form, Ornament und Erhaltungs-Zustand.	5. Maasse.	6. Material u. Farbe.
Laufende No. **1367.** Acten-No. Inventar-No. Frühere No.	Ort: Tangermünde. Kreis: Stendal. Regierungsbezirk: Magdeburg. Land:		Thonschale.	Hhe.: 8. Lge.: gr. Br.: kl. Br.: o. Dm. 19. m. Dm. u. Dm. gr. Uf.	Gestein: (Flint:) Metall: Thon: braun Glas: Org. Subst.:
Laufende No. **1368.** Acten-No. 313.90. Inventar-No. I. 37.90. Frühere No.	Ort: Tangermünde. Kreis: Regierungsbezirk: Land:		2 querschneidige Pfeilspitzen und 3 Spähne aus Feint.	Hhe.: Lge.: gr. Br.: kl. Br.: o. Dm. m. Dm. u. Dm. gr. Uf.	Gestein: (Flint:) Metall: Thon: Glas: Org. Subst.:
Laufende No. **1369.** Acten-No. 576.92. Inventar-No. I. 77.92. Frühere No.	Ort: Cheine. Kreis: Salzwedel. Regierungsbezirk: Magdeburg. Land:		Bruchstück eines Steinhammers	Hhe.: Lge.: 7,5 gr. Br.: 5,5 kl. Br.: o. Dm. m. Dm. u. Dm. gr. Uf.	Gestein: (Flint:) Metall: Thon: Glas: Org. Subst.:
Laufende No. **1370.** Acten-No. 1364.82. Inventar-No. I. 52.82. Frühere No.	Ort: Meisdorf. Kreis: Mansf. Geb. Kr. Regierungsbezirk: Merseburg. Land:	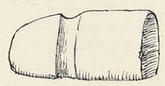	Sehr grosser Steinhammer mit Schäftungsrille.	Hhe.: Lge.: 21. gr. Br.: 13. kl. Br.: o. Dm. m. Dm. u. Dm. gr. Uf.	Gestein: (Flint:) Metall: Thon: Glas: Org. Subst.:
Laufende No. **1371.** Acten-No. 747.92. Inventar-No. I. 125.92. Frühere No.	Ort: Holzhausen. Kreis: Stendal. Regierungsbezirk: Magdeburg. Land:	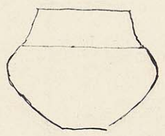	Grosse Thonurne.	Hhe.: 22. Lge.: gr. Br.: kl. Br.: o. Dm. 24. m. Dm. u. Dm. gr. Uf.	Gestein: (Flint:) Metall: Thon: rothbraun Glas: Org. Subst.:
Laufende No. **1372.** Acten-No. Inventar-No. Frühere No.	Ort: Holzhausen. Kreis: Regierungsbezirk: Land:	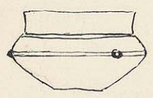	Schalenförmige Thonurne mit 3 Warzen (wovon 2 abgesprungen)	Hhe.: 12,5. Lge.: gr. Br.: kl. Br.: o. Dm. 21. m. Dm. u. Dm. gr. Uf.	Gestein: (Flint:) Metall: Thon: graugelb Glas: Org. Subst.:
Laufende No. **1373.** Acten-No. Inventar-No. Frühere No.	Ort: Holzhausen. Kreis: Regierungsbezirk: Land:		Kleines dickwandiges Thongefäss mit abgesetztem Hals.	Hhe.: 4. Lge.: gr. Br.: kl. Br.: o. Dm. 4. m. Dm. u. Dm. gr. Uf.	Gestein: (Flint:) Metall: Thon: braun. Glas: Org. Subst.:

Summe d. Gegenst.:	a. Stein:	(Flint:	) Bronze:	Eisen:	Br. u. E.:	Gold:	Silber:	Elktr.:
	Thon:	Glas:	Bernst.:	Holz:	Horn:	Knochen:	Elfenbn.:	Muschln.:
Total-Summe d. Gegenst.:	a. Stein:	(Flint:	) Bronze:	Eisen:	Br. u. E.:	Gold:	Silber:	Elktr.:
	Thon:	Glas:	Bernst.:	Holz:	Horn:	Knochen:	Elfenbn.:	Muschln.:

7. Etikett-Nummer.	8. Zubehörige Funde.	9. Art der Fundstätte.		10. Bestattungsart.	11. Bemerkungen.	12. Vorbesitzer Jahr und Art der Erwerbung.
№		See oder Moor? Acker, Haide, Wald? Offene Ansiedelung, Höhle, Pfahlbau? Befestigung?	Dolmen, Ganggrab, Riesenbett? Stein oder Erdhügel? Flachgrab?	Leichenbeisetzung? (hockend od. gestreckt od. Schädelgrab?) Partielle oder totale Verbrennung? Mit Beigabe von Thierknochen?	Vom neolithischen Gräberfelde.	Kultusminister. 1969 a.m.
№		See oder Moor? Acker, Haide, Wald? Offene Ansiedelung, Höhle, Pfahlbau? Befestigung?	Dolmen, Ganggrab, Riesenbett? Stein oder Erdhügel? Flachgrab?	Leichenbeisetzung? (hockend od. gestreckt od. Schädelgrab?) Partielle oder totale Verbrennung? Mit Beigabe von Thierknochen?		Frau Landgerichtsrat Hollmann, Berlin. Geschenk. E. 3. II. 31.90.
№		See oder Moor? Acker, Haide, Wald? Offene Ansiedelung, Höhle, Pfahlbau? Befestigung?	Dolmen, Ganggrab, Riesenbett? Stein oder Erdhügel? Flachgrab?	Leichenbeisetzung? (hockend od. gestreckt od. Schädelgrab?) Partielle oder totale Verbrennung? Mit Beigabe von Thierknochen?	Windmühlenberg.	Hr. cand. med. Reinecke, Berlin. 1963 vorh. E. 3. II. 84.92.
№		See oder Moor? Acker, Haide, Wald? Offene Ansiedelung, Höhle, Pfahlbau? Befestigung?	Dolmen, Ganggrab, Riesenbett? Stein oder Erdhügel? Flachgrab?	Leichenbeisetzung? (hockend od. gestreckt od. Schädelgrab?) Partielle oder totale Verbrennung? Mit Beigabe von Thierknochen?	Stuhr: Verh. d. berl. anthr. Gesellsch. 1895 Kirchhain	Slg. Dahle. E. 3. II. 95.82.
№		See oder Moor? Acker, Haide, Wald? Offene Ansiedelung, Höhle, Pfahlbau? Befestigung?	Dolmen, Ganggrab, Riesenbett? Stein oder Erdhügel? Flachgrab?	Leichenbeisetzung? (hockend od. gestreckt od. Schädelgrab?) Partielle oder totale Verbrennung? Mit Beigabe von Thierknochen?		Frau Franziska Scholz, Greifswald. E. 3. II. 125. 92.
№		See oder Moor? Acker, Haide, Wald? Offene Ansiedelung, Höhle, Pfahlbau? Befestigung?	Dolmen, Ganggrab, Riesenbett? Stein oder Erdhügel? Flachgrab?	Leichenbeisetzung? (hockend od. gestreckt od. Schädelgrab?) Partielle oder totale Verbrennung? Mit Beigabe von Thierknochen?		
№		See oder Moor? Acker, Haide, Wald? Offene Ansiedelung, Höhle, Pfahlbau? Befestigung?	Dolmen, Ganggrab, Riesenbett? Stein oder Erdhügel? Flachgrab?	Leichenbeisetzung? (hockend od. gestreckt od. Schädelgrab?) Partielle oder totale Verbrennung? Mit Beigabe von Thierknochen?		

Summe der Funde:	a. Seen:	Mooren:	Acker:	Haide:	Wald:	Ansiedelngn.:	Höhln.:	Pfahlbtn.:
	Befstg.:	Dolmen etc.	Hügelgr.:	Flachgr.:	Skeletgr.:	Gr. m. p. Vbr.	tot. V.:	Unbest.:
Total-summe d. Funde:	a. Seen:	Mooren:	Acker:	Haide:	Wald:	Ansiedelngn.:	Höhln.:	Pfahlbtn.:
	Befstg.:	Dolmen etc.	Hügelgr.:	Flachgr.:	Skeletgr.:	Gr. m. p. Vbr.	tot. V.:	Unbest.:

1. Nummer.	2. Fundort.	3. Zeichnung.	4. Gegenstand, dessen Art, Form, Ornament und Erhaltungs-Zustand.	5. Maasse.	6. Material u. Farbe.
Laufende No. 1374. Acten-No. Inventar-No. Frühere No.	Ort: Holzhausen. Kreis: Stendal. Regierungsbezirk: Magdeburg. Land:		Kleine einhenkelige Thontasse.	Hhe.: 5. Lge.: gr. Br.: kl. Br.: o. Dm. 7,4. m. Dm. u. Dm. gr. Uf.	Gestein: (Flint:) Metall: Thon: grangelb. Glas: Org. Subst.:
Laufende No. 1375. Acten-No. Inventar-No. Frühere No.	Ort: Holzhausen. Kreis: Regierungsbezirk: Land:		Kleines zweihenkliges Hongefäss.	Hhe.: 5,7 Lge.: gr. Br.: kl. Br.: o. Dm. 5,8. m. Dm. u. Dm. gr. Uf.	Gestein: (Flint:) Metall: Thon: braun Glas: Org. Subst.:
Laufende No. 1376. Acten-No. Inventar-No. Frühere No.	Ort: Holzhausen. Kreis: Regierungsbezirk: Land:		Bronze-Pincette	Hhe.: Lge.: 3,4. gr. Br.: kl. Br.: o. Dm. m. Dm. u. Dm. gr. Uf.	Gestein: (Flint:) Metall: Br. Thon: Glas: Org. Subst.:
Laufende No. 1377. Acten-No. Inventar-No. Frühere No.	Ort: Holzhausen. Kreis: Regierungsbezirk: Land:		a) Dorn von einer zweiteiligen Bronzefibel. b) Einige Kalzinierte Menschenzähne.	Hhe.: Lge.: 9,8. gr. Br.: kl. Br.: o. Dm. m. Dm. u. Dm. gr. Uf.	Gestein: (Flint:) Metall: Br. Thon: Glas: Org. Subst.:
Laufende No. 1378. Acten-No. 1025.89. Inventar-No. II. 178.89. Frühere No.	Ort: Osterfeld. Kreis: Weissenfels. Regierungsbezirk: Merseburg. Land:		Ein Karton mit vorslavischen Thonscherben	Hhe.: Lge.: gr. Br.: kl. Br.: o. Dm. m. Dm. u. Dm. gr. Uf.	Gestein: (Flint:) Metall: Thon: Glas: Org. Subst.:
Laufende No. 1379. Acten-No. Inventar-No. Frühere No.	Ort: Eichstedt. Kreis: Querfurt Regierungsbezirk: Merseburg. Land:		Ein Karton mit slavischen Thonscherben.	Hhe.: Lge.: gr. Br.: kl. Br.: o. Dm. m. Dm. u. Dm. gr. Uf.	Gestein: (Flint:) Metall: Thon: Glas: Org. Subst.:
Laufende No. 1380. Acten-No. 896.93. Inventar-No. II. 135.93. Frühere No.	Ort: Cröbeln. Kreis: Liebenwerda Regierungsbezirk: Merseburg. Land:		Einige Flintspähne.	Hhe.: Lge.: gr. Br.: kl. Br.: o. Dm. m. Dm. u. Dm. gr. Uf.	Gestein: (Flint:) Metall: Thon: Glas: Org. Subst.:

Summe d. Gegenst.:	a. Stein:	(Flint:	) Bronze:	Eisen:	Br. u. E.:	Gold:	Silber:	Elktr.:
	Thon:	Glas:	Bernst.:	Holz:	Horn:	Knochen:	Elfenbn.:	Muschln.:
Total-Summe d. Gegenst.:	a. Stein:	(Flint:	) Bronze:	Eisen:	Br. u. E.:	Gold:	Silber:	Elktr.:
	Thon:	Glas:	Bernst.:	Holz:	Horn:	Knochen:	Elfenbn.:	Muschln.:

7. Etikett-Nummer.	8. Zubehörige Funde.	9. Art der Fundstätte.		10. Bestattungsart.	11. Bemerkungen.	12. Vorbesitzer. Jahr und Art der Erwerbung.
№		See oder Moor? Acker, Haide, Wald? Offene Ansiedelung, Höhle, Pfahlbau? Befestigung?	Dolmen, Ganggrab, Riesenbett? Stein oder Erdhügel? Flachgrab?	Leichenbeisetzung? (hockend od. gestreckt od. Schädelgrab?) Partielle oder totale Verbrennung? Mit Beigabe von Thierknochen?		Scholz.
№		See oder Moor? Acker, Haide, Wald? Offene Ansiedelung, Höhle, Pfahlbau? Befestigung?	Dolmen, Ganggrab, Riesenbett? Stein oder Erdhügel? Flachgrab?	Leichenbeisetzung? (hockend od. gestreckt od. Schädelgrab?) Partielle oder totale Verbrennung? Mit Beigabe von Thierknochen?		
№		See oder Moor? Acker, Haide, Wald? Offene Ansiedelung, Höhle, Pfahlbau? Befestigung?	Dolmen, Ganggrab, Riesenbett? Stein oder Erdhügel? Flachgrab?	Leichenbeisetzung? (hockend od. gestreckt od. Schädelgrab?) Partielle oder totale Verbrennung? Mit Beigabe von Thierknochen?		
№		See oder Moor? Acker, Haide, Wald? Offene Ansiedelung, Höhle, Pfahlbau? Befestigung?	Dolmen, Ganggrab, Riesenbett? Stein oder Erdhügel? Flachgrab?	Leichenbeisetzung? (hockend od. gestreckt od. Schädelgrab?) Partielle oder totale Verbrennung? Mit Beigabe von Thierknochen?		
№		See oder Moor? Acker, Haide, Wald? Offene Ansiedelung, Höhle, Pfahlbau? Befestigung?	Dolmen, Ganggrab, Riesenbett? Stein oder Erdhügel? Flachgrab?	Leichenbeisetzung? (hockend od. gestreckt od. Schädelgrab?) Partielle oder totale Verbrennung? Mit Beigabe von Thierknochen?	Kabitz Halle	Hr. B. Heinig, Osterfeld. Geschenk. E.J. II. 194 – 230.89.
№		See oder Moor? Acker, Haide, Wald? Offene Ansiedelung, Höhle, Pfahlbau? Befestigung?	Dolmen, Ganggrab, Riesenbett? Stein oder Erdhügel? Flachgrab?	Leichenbeisetzung? (hockend od. gestreckt od. Schädelgrab?) Partielle oder totale Verbrennung? Mit Beigabe von Thierknochen?	1968 vork. Halle	
№		See oder Moor? Acker, Haide, Wald? Offene Ansiedelung, Höhle, Pfahlbau? Befestigung?	Dolmen, Ganggrab, Riesenbett? Stein oder Erdhügel? Flachgrab?	Leichenbeisetzung? (hockend od. gestreckt od. Schädelgrab?) Partielle oder totale Verbrennung? Mit Beigabe von Thierknochen?	Einzelfunde. Halle	Hr. L. Seligmann, Cröbeln. West-Preuß. E.J. II. 138.93.

Summe der Funde:	a. Seen:	Mooren:	Acker:	Haide:	Wald:	Ansiedelngn.:	Höhln.:	Pfahlbtn.:
	Befstg.:	Dolmen etc.	Hügelgr.:	Flachgr.:	Skeletgr.:	Gr. m. p. Vbr.	tot. V.:	Unbest.:
Total-Summe d. Funde:	a. Seen:	Mooren:	Acker:	Haide:	Wald:	Ansiedelngn.:	Höhln.:	Pfahlbtn.:
	Befstg.:	Dolmen etc.	Hügelgr.:	Flachgr.:	Skeletgr.:	Gr. m. p. Vbr.	tot. V.:	Unbest.:

1. Nummer.	2. Fundort.	3. Zeichnung.	4. Gegenstand, dessen Art, Form, Ornament und Erhaltungs-Zustand.	5. Maasse.	6. Material u. Farbe.
Laufende No. 1381. Acten-No. Inventar-No. Frühere No.	Ort: Cröbeln. Kreis: Liebenwerda. Regierungsbezirk: Merseburg. Land:		Steinbeil, verwittert.	Hhe.: Lge.: 7,7. gr.Br.: 5,8. kl.Br.: o. Dm. m. Dm. u. Dm. gr. Uf.	Gestein: (Flint:) Metall: Thon: Glas: Org. Subst.:
Laufende No. 1382. Acten-No. Inventar-No. Frühere No.	Ort: Cröbeln. Kreis: Regierungsbezirk: Land:		Dgl., kleiner und an der Schneide beschädigt.	Hhe.: Lge.: 6 gr.Br.: 3,1. kl.Br.: o. Dm. m. Dm. u. Dm. gr. Uf.	Gestein: (Flint:) Metall: Thon: Glas: Org. Subst.:
Laufende No. 1383. Acten-No. Inventar-No. Frühere No.	Ort: Cröbeln. Kreis: Regierungsbezirk: Land:		Bruchstück eines Steinbeiles.	Hhe.: Lge.: gr.Br.: 6. kl.Br.: o. Dm. m. Dm. u. Dm. gr. Uf.	Gestein: (Flint:) Metall: Thon: Glas: Org. Subst.:
Laufende No. 1384. Acten-No. Inventar-No. Frühere No.	Ort: Cröbeln. Kreis: Regierungsbezirk: Land:		Drei Thonscherben, davon 2 mit Kammstrichen (vorslavisch)	Hhe.: Lge.: gr. Br.: kl. Br.: o. Dm. m. Dm. u. Dm. gr. Uf.	Gestein: (Flint:) Metall: Thon: Glas: Org. Subst.:
Laufende No. 1385. Acten-No. 1526.95. Inventar-No. II. 238.95. Frühere No.	Ort: Franschütz Kreis: Weissenfels. Regierungsbezirk: Merseburg. Land:		Ein Karton mit Thonscherben (wahrscheinlich spätneolithisch).	Hhe.: Lge.: gr. Br.: kl. Br.: o. Dm. m. Dm. u. Dm. gr. Uf.	Gestein: (Flint:) Metall: Thon: Glas: Org. Subst.:
Laufende No. 1386. Acten-No. 213.95. Inventar-No. II. 68.95. Frühere No.	Ort: Freyburg a. U. Kreis: Querfurt. Regierungsbezirk: Merseburg. Land:		Einhenklige Tasse.	Hhe.: 7,6. Lge.: gr. Br.: kl. Br.: o. Dm. 8. m. Dm. u. Dm. gr. Uf.	Gestein: (Flint:) Metall: Thon: Dunkelbraun. Glas: Org. Subst.:
Laufende No. 1387. Acten-No. Inventar-No. Frühere No.	Ort: Freyburg. Kreis: Regierungsbezirk: Land:	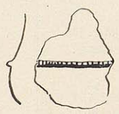	Scherben von einem Thongefäss mit einer gekerbten Leiste.	Hhe.: Lge.: gr. Br.: kl. Br.: o. Dm. m. Dm. u. Dm. gr. Uf.	Gestein: (Flint:) Metall: Thon: braun. Glas: Org. Subst.:

Summe d. Gegenst.:	a. Stein:	(Flint:	) Bronze:	Eisen:	Br. u. E.:	Gold:	Silber:	Elktr.:
	Thon:	Glas:	Bernst.:	Holz:	Horn:	Knochen:	Elfenbn.:	Muschln.:

Total-Summe d. Gegenst.:	a. Stein:	(Flint:	) Bronze:	Eisen:	Br. u. E.:	Gold:	Silber:	Elktr.:
	Thon:	Glas:	Bernst.:	Holz:	Horn:	Knochen:	Elfenbn.:	Muschln.:

Abtheilung: I. g. Sachsen. Fol. 199.

7. Etikett-Nummer.	8. Zubehörige Funde.	9. Art der Fundstätte.		10. Bestattungsart.	11. Bemerkungen.	12. Vorbesitzer Jahr und Art der Erwerbung.
№		See oder Moor? Acker, Haide, Wald? Offene Ansiedelung, Höhle, Pfahlbau? Befestigung?	Dolmen, Ganggrab, Riesenbett? Stein oder Erdhügel? Flachgrab?	Leichenbeisetzung? (hockend od. gestreckt od. Schädelgrab?) Partielle oder totale Verbrennung? Mit Beigabe von Thierknochen?	Halle	Seligmann. 1369 vorh.
№		See oder Moor? Acker, Haide, Wald? Offene Ansiedelung, Höhle, Pfahlbau? Befestigung?	Dolmen, Ganggrab, Riesenbett? Stein oder Erdhügel? Flachgrab?	Leichenbeisetzung? (hockend od. gestreckt od. Schädelgrab?) Partielle oder totale Verbrennung? Mit Beigabe von Thierknochen?	Halle	West-Berlin
№		See oder Moor? Acker, Haide, Wald? Offene Ansiedelung, Höhle, Pfahlbau? Befestigung?	Dolmen, Ganggrab, Riesenbett? Stein oder Erdhügel? Flachgrab?	Leichenbeisetzung? (hockend od. gestreckt od. Schädelgrab?) Partielle oder totale Verbrennung? Mit Beigabe von Thierknochen?	Halle	West-Berlin
№		See oder Moor? Acker, Haide, Wald? Offene Ansiedelung, Höhle, Pfahlbau? Befestigung?	Dolmen, Ganggrab, Riesenbett? Stein oder Erdhügel? Flachgrab?	Leichenbeisetzung? (hockend od. gestreckt od. Schädelgrab?) Partielle oder totale Verbrennung? Mit Beigabe von Thierknochen?	Halle	
№		See oder Moor? Acker, Haide, Wald? Offene Ansiedelung, Höhle, Pfahlbau? Befestigung?	Dolmen, Ganggrab, Riesenbett? Stein oder Erdhügel? Flachgrab?	Leichenbeisetzung? (hockend od. gestreckt od. Schädelgrab?) Partielle oder totale Verbrennung? Mit Beigabe von Thierknochen?	Halle	Hr. BergInspector Kaselitz. Franschütz. Geschenk. E. J. II. 269.95.
№		See oder Moor? Acker, Haide, Wald? Offene Ansiedelung, Höhle, Pfahlbau? Befestigung?	Dolmen, Ganggrab, Riesenbett? Stein oder Erdhügel? Flachgrab?	Leichenbeisetzung? (hockend od. gestreckt od. Schädelgrab?) Partielle oder totale Verbrennung? Mit Beigabe von Thierknochen?	Halle Fachkostengräber in einer Sandgrube SO. von Freyburg, neolithisch. Dgl. Mitt. d. Ver. f. d. Gesch. u. Alterth. in Erfurt 1895. 17. Heft S. 90.	Hr. Dr. med. Schmerbitz, Freyburg. 1894 vorh. Geschenk. E. J. II. 43.95.
№		See oder Moor? Acker, Haide, Wald? Offene Ansiedelung, Höhle, Pfahlbau? Befestigung?	Dolmen, Ganggrab, Riesenbett? Stein oder Erdhügel? Flachgrab?	Leichenbeisetzung? (hockend od. gestreckt od. Schädelgrab?) Partielle oder totale Verbrennung? Mit Beigabe von Thierknochen?	Halle	1369 vorh.

Summe der Funde:	a. Seen:	Mooren:	Acker:	Haide:	Wald:	Ansiedelngn.:	Höhln.:	Pfahlbtn.:
	Befstg.:	Dolmen etc.	Hügelgr.:	Flachgr.:	Skeletgr.:	Gr. m. p. Vbr.	tot. V.:	Unbest.:

Total-Summe d. Funde:	a. Seen:	Mooren:	Acker:	Haide:	Wald:	Ansiedelngn.:	Höhln.:	Pfahlbtn.:
	Befstg.:	Dolmen etc.	Hügelgr.:	Flachgr.:	Skeletgr.:	Gr. m. p. Vbr.	tot. V.:	Unbest.:

Abtheilung: I g. Sachsen. Fol. 200.

1. Nummer.	2. Fundort.	3. Zeichnung.	4. Gegenstand, dessen Art, Form, Ornament und Erhaltungs-Zustand.	5. Maasse.	6. Material u. Farbe.
Laufende No. **1388.** Acten-No. Inventar-No. Frühere No.	Ort: Freyburg a.U. Kreis: Querfurt. Regierungsbezirk: Merseburg. Land:		Scherben von verschiedenen Gefässen mit Schnitt- und Schnurornament.	Hhe.: Lge.: gr.Br.: kl.Br.: o.Dm. m.Dm. u.Dm. gr.Uf.	Gestein: (Flint:) Metall: Thon: Glas: Org. Subst.:
Laufende No. **1389.** Acten-No. Inventar-No. Frühere No.	Ort: Freyburg a.U. Kreis: Regierungsbezirk: Land:		a) Scherben verschiedener Thongefässe ohne Verzierung. b) Menschliche Skeletteile.	Hhe.: Lge.: gr.Br.: kl.Br.: o.Dm. m.Dm. u.Dm. gr.Uf.	Gestein: (Flint:) Metall: Thon: Glas: Org. Subst.:
Laufende No. **1390.** Acten-No. Inventar-No. Frühere No.	Ort: Freyburg a.U. Kreis: Regierungsbezirk: Land:		Hinteres Ende eines Bronzecelts.	Hhe.: Lge.: gr.Br.: 2,7 kl.Br.: o.Dm. m.Dm. u.Dm. gr.Uf.	Gestein: (Flint:) Metall: Br. Thon: Glas: Org.Subst.:
Laufende No. **1391.** Acten-No. 1277.93. Inventar-No. II. 176.93. Frühere No.	Ort: Freyburg a.U. Kreis: Regierungsbezirk: Land:		Kleiner Ring und Hälfte eines solchen.	Hhe.: Lge.: gr.Br.: kl.Br.: o.Dm. m.Dm. u.Dm. gr.Uf.	Gestein: Schiefer? (Flint:) Metall: Thon: Glas: Org.Subst.:
Laufende No. **1392.** Acten-No. Inventar-No. Frühere No.	Ort: Freyburg a.U. Kreis: Regierungsbezirk: Land:		Einige Thonscherben.	Hhe.: Lge.: gr.Br.: kl.Br.: o.Dm. m.Dm. u.Dm. gr.Uf.	Gestein: (Flint:) Metall: Thon: Glas: Org. Subst.:
Laufende No. **1393.** Acten-No. Inventar-No. Frühere No.	Ort: Freyburg a.U. Kreis: Regierungsbezirk: Land:	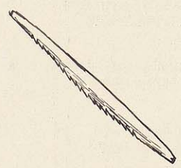	Harpune aus Knochen.	Hhe.: Lge.: 13 gr.Br.: 1,9 kl.Br.: o.Dm. m.Dm. u.Dm. gr.Uf.	Gestein: (Flint:) Metall: Thon: Glas: Org. Subst.: Knochen.
Laufende No. **1394.** Acten-No. Inventar-No. Frühere No.	Ort: Freyburg a.U. Kreis: Regierungsbezirk: Land:		a-b. Zwei Knochenpfriemen.	Hhe.: Lge.: 11,5 u. 11,1 gr.Br.: kl.Br.: o.Dm. m.Dm. u.Dm. gr.Uf.	Gestein: (Flint:) Metall: Thon: Glas: Org. Subst.: Knochen.

7. Etikett-Nummer.	8. Zubehörige Funde.	9. Art der Fundstätte.		10. Bestattungsart.	11. Bemerkungen.	12. Vorbesitzer Jahr und Art der Erwerbung.
№		See oder Moor? Acker, Haide, Wald? Offene Ansiedelung, Höhle, Pfahlbau? Befestigung?	Dolmen, Ganggrab, Riesenbett? Stein oder Erdhügel? Flachgrab?	Leichenbeisetzung? (hockend od. gestreckt od. Schädelgrab?) Partielle oder totale Verbrennung? Mit Beigabe von Thierknochen?	Kaufm. Halle	Schmerbitz.
№		See oder Moor? Acker, Haide, Wald? Offene Ansiedelung, Höhle, Pfahlbau? Befestigung?	Dolmen, Ganggrab, Riesenbett? Stein oder Erdhügel? Flachgrab?	Leichenbeisetzung? (hockend od. gestreckt od. Schädelgrab?) Partielle oder totale Verbrennung? Mit Beigabe von Thierknochen?	Halle	
№		See oder Moor? Acker, Haide, Wald? Offene Ansiedelung, Höhle, Pfahlbau? Befestigung?	Dolmen, Ganggrab, Riesenbett? Stein oder Erdhügel? Flachgrab?	Leichenbeisetzung? (hockend od. gestreckt od. Schädelgrab?) Partielle oder totale Verbrennung? Mit Beigabe von Thierknochen?	Beim Pflügen von Lehm 1 m tief gef. Halle	Inv. 1985 1578 a-c,
№	1391-1392.	See oder Moor? Acker, Haide, Wald? Offene Ansiedelung, Höhle, Pfahlbau? Befestigung?	Dolmen, Ganggrab, Riesenbett? Stein oder Erdhügel? Flachgrab?	Leichenbeisetzung? (hockend od. gestreckt od. Schädelgrab?) Partielle oder totale Verbrennung? Mit Beigabe von Thierknochen?	Sandgrube SO von Fr. Halle	Dgl. Inv. 1985 1578 a-c, E. d. II. 217. 93.
№		See oder Moor? Acker, Haide, Wald? Offene Ansiedelung, Höhle, Pfahlbau? Befestigung?	Dolmen, Ganggrab, Riesenbett? Stein oder Erdhügel? Flachgrab?	Leichenbeisetzung? (hockend od. gestreckt od. Schädelgrab?) Partielle oder totale Verbrennung? Mit Beigabe von Thierknochen?	Halle	1576 a-b
№		See oder Moor? Acker, Haide, Wald? Offene Ansiedelung, Höhle, Pfahlbau? Befestigung?	Dolmen, Ganggrab, Riesenbett? Stein oder Erdhügel? Flachgrab?	Leichenbeisetzung? (hockend od. gestreckt od. Schädelgrab?) Partielle oder totale Verbrennung? Mit Beigabe von Thierknochen?	Aus Steinbrüchen N. von Fr. Bei Abräumungsarbeiten gef.; dort wurden auch wiederholt Urnenreste gef. Halle	
№		See oder Moor? Acker, Haide, Wald? Offene Ansiedelung, Höhle, Pfahlbau? Befestigung?	Dolmen, Ganggrab, Riesenbett? Stein oder Erdhügel? Flachgrab?	Leichenbeisetzung? (hockend od. gestreckt od. Schädelgrab?) Partielle oder totale Verbrennung? Mit Beigabe von Thierknochen?	Dgl. Halle	Inv. 1985 1574 a-b,

Summe d. Gegenst.:	a. Stein:	(Flint:	) Bronze:	Eisen:	Br. u. E.:	Gold:	Silber:	Elktr.:
	Thon:	Glas:	Bernst.:	Holz:	Horn:	Knochen:	Elfenbn.:	Muschln.:
Total-Summe d. Gegenst.:	a. Stein:	(Flint:	) Bronze:	Eisen:	Br. u. E.:	Gold:	Silber:	Elktr.:
	Thon:	Glas:	Bernst.:	Holz:	Horn:	Knochen:	Elfenbn.:	Muschln.:

Summe der Funde:	a. Seen:	Mooren:	Acker:	Haide:	Wald:	Ansiedelngn.:	Höhln.:	Pfahlbtn.:
	Befstg.:	Dolmen etc.	Hügelgr.:	Flachgr.:	Skeletgr.:	Gr. m. p. Vbr.	tot. V.:	Unbest.:
Total-Summe d. Funde:	a. Seen:	Mooren:	Acker:	Haide:	Wald:	Ansiedelngn.:	Höhln.:	Pfahlbtn.:
	Befstg.:	Dolmen etc.	Hügelgr.:	Flachgr.:	Skeletgr.:	Gr. m. p. Vbr.	tot. V.:	Unbest.:

1. Nummer.	2. Fundort.	3. Zeichnung.	4. Gegenstand, dessen Art, Form, Ornament und Erhaltungs-Zustand.	5. Maasse.	6. Material u. Farbe.
Laufende No. 1395. Acten-No. 145.96. Inventar-No. I. 30.96. Frühere No.	Ort: Freyburg a. U. Kreis: Querfurt. Regierungsbezirk: Merseburg. Land:	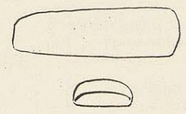	Steinhacke, schlank.	Hhe.: Lge.: 12,8. gr. Br.: 4. kl. Br.: o. Dm. m. Dm. u. Dm. gr. Uf.	Gestein: (Flint:) Metall: Thon: Glas: Org. Subst.:
Laufende No. 1396. Acten-No. Inventar-No. Frühere No.	Ort: Freyburg a. U. Kreis: Regierungsbezirk: Land:		Steinhacke, breit.	Hhe.: Lge.: 9. gr. Br.: 5,5 kl. Br.: o. Dm. m. Dm. u. Dm. gr. Uf.	Gestein: (Flint:) Metall: Thon: Glas: Org. Subst.:
Laufende No. 1397. Acten-No. Inventar-No. Frühere No.	Ort: Freyburg a. U. Kreis: Regierungsbezirk: Land:		Meissel in Form einer Steinhacke.	Hhe.: Lge.: 7. gr. Br.: 1,7. kl. Br.: o. Dm. m. Dm. u. Dm. gr. Uf.	Gestein: (Flint:) Metall: Thon: Glas: Org. Subst.:
Laufende No. 1398. Acten-No. Inventar-No. Frühere No.	Ort: Freyburg a. U. Kreis: Regierungsbezirk: Land:		2 Thonscherben.	Hhe.: Lge.: gr. Br.: kl. Br.: o. Dm. m. Dm. u. Dm. gr. Uf.	Gestein: (Flint:) Metall: Thon: Glas: Org. Subst.:
Laufende No. 1399. Acten-No. 247.93. Inventar-No. II 44.93. Frühere No.	Ort: Ried-Eichstädt. Kreis: Querfurt. Regierungsbezirk: Merseburg. Land:		Neolithischer Becher mit Schnurornament.	Hhe.: Lge.: gr. Br.: kl. Br.: o. Dm. m. Dm. u. Dm. gr. Uf.	Gestein: (Flint:) Metall: Thon: Glas: Org. Subst.:
Laufende No. 1400. Acten-No. 1309.96. 1324 Inventar-No. II. 236.96. Frühere No.	Ort: Späningen. Kreis: Osterburg. Regierungsbezirk: Magdeburg. Land:		Einhenkliges Thongefäss mit Horizontallinien und einer Reihe kleiner Näpfchen.	Hhe.: 12. Lge.: gr. Br.: kl. Br.: o. Dm. 11. m. Dm. u. Dm. gr. Uf.	Gestein: (Flint:) Metall: Thon: braun. Glas: Org. Subst.:
Laufende No. 1401. Acten-No. Inventar-No. Frühere No.	Ort: Späningen. Kreis: Regierungsbezirk: Land:		Einhenkliges Thongefäss mit Faretten.	Hhe.: 10 Lge.: gr. Br.: kl. Br.: o. Dm. 11,3. m. Dm. u. Dm. gr. Uf.	Gestein: (Flint:) Metall: Thon: braun. Glas: Org. Subst.:

Summe d. Gegenst.:	a. Stein:	(Flint:	) Bronze:	Eisen:	Br. u. E.:	Gold:	Silber:	Elktr.:
	Thon:	Glas:	Bernst.:	Holz:	Horn:	Knochen:	Elfenbn.:	Muschln.:
Total-Summe d. Gegenst.:	a. Stein:	(Flint:	) Bronze:	Eisen:	Br. u. E.:	Gold:	Silber:	Elktr.:
	Thon:	Glas:	Bernst.:	Holz:	Horn:	Knochen:	Elfenbn.:	Muschln.:

7. Etikett-Nummer.	8. Zubehörige Funde.	9. Art der Fundstätte.		10. Bestattungsart.	11. Bemerkungen.	12. Vorbesitzer Jahr und Art der Erwerbung.
№		See oder Moor? Acker, Haide, Wald? Offene Ansiedelung, Höhle, Pfahlbau? Befestigung?	Dolmen, Ganggrab, Riesenbett? Stein oder Erdhügel? Flachgrab?	Leichenbeisetzung? (hockend od. gestreckt od. Schädelgrab?) Partielle oder totale Verbrennung? Mit Beigabe von Thierknochen?	Einzelfunde. Halle	Hr. Dr. med. Schmerbitz, Freyburg. 1963 vorh. E. I. II. 35. 96.
№		See oder Moor? Acker, Haide, Wald? Offene Ansiedelung, Höhle, Pfahlbau? Befestigung?	Dolmen, Ganggrab, Riesenbett? Stein oder Erdhügel? Flachgrab?	Leichenbeisetzung? (hockend od. gestreckt od. Schädelgrab?) Partielle oder totale Verbrennung? Mit Beigabe von Thierknochen?	Halle	1884 vorh.
№		See oder Moor? Acker, Haide, Wald? Offene Ansiedelung, Höhle, Pfahlbau? Befestigung?	Dolmen, Ganggrab, Riesenbett? Stein oder Erdhügel? Flachgrab?	Leichenbeisetzung? (hockend od. gestreckt od. Schädelgrab?) Partielle oder totale Verbrennung? Mit Beigabe von Thierknochen?	Halle	1963 vorh.
№		See oder Moor? Acker, Haide, Wald? Offene Ansiedelung, Höhle, Pfahlbau? Befestigung?	Dolmen, Ganggrab, Riesenbett? Stein oder Erdhügel? Flachgrab?	Leichenbeisetzung? (hockend od. gestreckt od. Schädelgrab?) Partielle oder totale Verbrennung? Mit Beigabe von Thierknochen?	Halle	1874 vorh.
№		See oder Moor? Acker, Haide, Wald? Offene Ansiedelung, Höhle, Pfahlbau? Befestigung?	Dolmen, Ganggrab, Riesenbett? Stein oder Erdhügel? Flachgrab?	Leichenbeisetzung? (hockend od. gestreckt od. Schädelgrab?) Partielle oder totale Verbrennung? Mit Beigabe von Thierknochen?	Angeblich mit Steinbeilen zusammen gef. Halle	Gr. G. Popper, Hannover. West-Berlin E. I. II. 40. 93.
№		See oder Moor? Acker, Haide, Wald? Offene Ansiedelung, Höhle, Pfahlbau? Befestigung?	Dolmen, Ganggrab, Riesenbett? Stein oder Erdhügel? Flachgrab?	Leichenbeisetzung? (hockend od. gestreckt od. Schädelgrab?) Partielle oder totale Verbrennung? Mit Beigabe von Thierknochen?	FD. Schulacker: Zerstörtes Gräberfeld oder wahrscheinlicher Ansiedelungsstelle.	Hr. Lehrer Busse, Späningen. Geschenk. E. I. II. 262. 96.
№		See oder Moor? Acker, Haide, Wald? Offene Ansiedelung, Höhle, Pfahlbau? Befestigung?	Dolmen, Ganggrab, Riesenbett? Stein oder Erdhügel? Flachgrab?	Leichenbeisetzung? (hockend od. gestreckt od. Schädelgrab?) Partielle oder totale Verbrennung? Mit Beigabe von Thierknochen?	Dgl.	

Summe der Funde:	a. Seen:	Mooren:	Acker:	Haide:	Wald:	Ansiedelngn.:	Höhln.:	Pfahlbtn.:	
	Befstg.:	Dolmen etc.	Hügelgr.:	Flachgr.:	Skeletgr.:	Gr. m. p. Vbr.	tot. V.:	Unbest.:	
Total-Summe d. Funde:	a. Seen:	Mooren:	Acker:	Haide:	Wald:	Ansiedelngn.:	Höhln.:	Pfahlbtn.:	
	Befstg.:	Dolmen etc.	Hügelgr.:	Flachgr.:	Skeletgr.:	Gr. m. p. Vbr.	tot. V.:	Unbest.:	

1. Nummer.	2. Fundort.	3. Zeichnung.	4. Gegenstand, dessen Art, Form, Ornament und Erhaltungs-Zustand.	5. Maasse.	6. Material u. Farbe.
Laufende No. 1402. Acten-No. Inventar-No. Frühere No.	Ort: Späningen. Kreis: Osterburg. Regierungsbezirk: Magdeburg. Land:		a. einige Scherben b. Eisenfragment. c. Ein mittelalterliches Scherben und Schlacken.	Hhe.: Lge.: gr.Br.: kl.Br.: o.Dm. m.Dm. u.Dm. gr.Uf.	Gestein: (Flint:) Metall: E. Thon: Glas: Org. Subst.:
Laufende No. 1403. Acten-No. Inventar-No. Frühere No.	Ort: Späningen. Kreis: Regierungsbezirk: Land:		Bahnende eines Steinhammers.	Hhe.: Lge.: 6,7. gr.Br.: 4,7 kl.Br.: o.Dm. m.Dm. u.Dm. gr.Uf.	Gestein: (Flint:) Metall: Thon: Glas: Org. Subst.:
Laufende No. 1404. Acten-No. Inventar-No. Frühere No.	Ort: Späningen. Kreis: Regierungsbezirk: Land:		Feuermesser.	Hhe.: Lge.: 6,3. gr.Br.: kl.Br.: o.Dm. m.Dm. u.Dm. gr.Uf.	Gestein: (Flint:) Metall: Thon: Glas: Org.Subst.:
Laufende No. 1405. Acten-No. Inventar-No. Frühere No.	Ort: Späningen. Kreis: Regierungsbezirk: Land:		a. Thongefässscherben b. Ein Stück zerschmolzenen blauen Glases.	Hhe.: Lge.: gr.Br.: kl.Br.: o.Dm. m.Dm. u.Dm. gr.Uf.	Gestein: (Flint:) Metall: Thon: Glas: blau. Org.Subst.:
Laufende No. 1406. Acten-No. Inventar-No. Frühere No.	Ort: Späningen. Kreis: Regierungsbezirk: Land:		a) Schale mit einem abgebrochenen Henkel, daneben 2 Knöpfchen; Deckel zu b. b.) Scherben einer Urne mit Leichenbrand c.) Defekte Bronzenadel lag in b.	Hhe.: 7,5 Lge.: gr.Br.: kl.Br.: o.Dm. 28,5 m.Dm. u.Dm. gr.Uf.	Gestein: (Flint:) Metall: Bz. Thon: Glas: Org. Subst.:
Laufende No. 1407. Acten-No. 1309/1324/96. Inventar-No. II.237.96. Frühere No.	Ort: Messdorf. Kreis: Osterburg. Regierungsbezirk: Magdeburg. Land:		Schalenurne	Hhe.: 15. Lge.: gr.Br.: kl.Br.: o.Dm. 20 m.Dm. u.Dm. gr.Uf.	Gestein: (Flint:) Metall: Thon: braun Glas: Org. Subst.:
Laufende No. 1408. Acten-No. 1309/1324/96. Inventar-No. II.238.96. Frühere No. 1.	Ort: Messdorf. Kreis: Regierungsbezirk: Land:	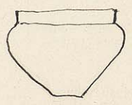	Schalenurne.	Hhe.: 15. Lge.: gr.Br.: kl.Br.: o.Dm. 23. m.Dm. u.Dm. gr.Uf.	Gestein: (Flint:) Metall: Thon: braun. Glas: Org. Subst.:

Summe d. Gegenst.:	a. Stein: / Thon:	(Flint: / Glas:	) Bronze: / Bernst.:	Eisen: / Holz:	Br. u. E.: / Horn:	Gold: / Knochen:	Silber: / Elfenbn.:	Elktr.: / Muschln.:
Total-Summe d. Gegenst.:	a. Stein: / Thon:	(Flint: / Glas:	) Bronze: / Bernst.:	Eisen: / Holz:	Br. u. E.: / Horn:	Gold: / Knochen:	Silber: / Elfenbn.:	Elktr.: / Muschln.:

7. Etikett-Nummer.	8. Zubehörige Funde.	9. Art der Fundstätte.		10. Bestattungsart.	11. Bemerkungen.	12. Vorbesitzer Jahr und Art der Erwerbung.
№		See oder Moor? / Acker, Haide, Wald? / Offene Ansiedelung, Höhle, Pfahlbau? / Befestigung?	Dolmen, Ganggrab, Riesenbett? / Stein oder Erdhügel? / Flachgrab?	Leichenbeisetzung? (hockend od. gestreckt od. Schädelgrab?) / Partielle oder totale Verbrennung? / Mit Beigabe von Thierknochen?	Schulacker.	Busse.
№		See oder Moor? / Acker, Haide, Wald? / Offene Ansiedelung, Höhle, Pfahlbau? / Befestigung?	Dolmen, Ganggrab, Riesenbett? / Stein oder Erdhügel? / Flachgrab?	Leichenbeisetzung? (hockend od. gestreckt od. Schädelgrab?) / Partielle oder totale Verbrennung? / Mit Beigabe von Thierknochen?	"	Dr. Götze, Ausgrabung.
№		See oder Moor? / Acker, Haide, Wald? / Offene Ansiedelung, Höhle, Pfahlbau? / Befestigung?	Dolmen, Ganggrab, Riesenbett? / Stein oder Erdhügel? / Flachgrab?	Leichenbeisetzung? (hockend od. gestreckt od. Schädelgrab?) / Partielle oder totale Verbrennung? / Mit Beigabe von Thierknochen?		
№		See oder Moor? / Acker, Haide, Wald? / Offene Ansiedelung, Höhle, Pfahlbau? / Befestigung?	Dolmen, Ganggrab, Riesenbett? / Stein oder Erdhügel? / Flachgrab?	Leichenbeisetzung? (hockend od. gestreckt od. Schädelgrab?) / Partielle oder totale Verbrennung? / Mit Beigabe von Thierknochen?	Ziegelei, aus einer Herdgrube(?).	
№		See oder Moor? / Acker, Haide, Wald? / Offene Ansiedelung, Höhle, Pfahlbau? / Befestigung?	Dolmen, Ganggrab, Riesenbett? / Stein oder Erdhügel? / Flachgrab?	Leichenbeisetzung? (hockend od. gestreckt od. Schädelgrab?) / Partielle oder totale Verbrennung? / Mit Beigabe von Thierknochen?	Der Acker des Stürmer. Inhalt eines Brandgrabes mit Steinpackung von einem Flachgräber Felde.	
№		See oder Moor? / Acker, Haide, Wald? / Offene Ansiedelung, Höhle, Pfahlbau? / Befestigung?	Dolmen, Ganggrab, Riesenbett? / Stein oder Erdhügel? / Flachgrab?	Leichenbeisetzung? (hockend od. gestreckt od. Schädelgrab?) / Partielle oder totale Verbrennung? / Mit Beigabe von Thierknochen?	Brandgräberfeld der Völkerwanderungszeit. Die Urnen stehen in einem Steinpflaster resp. einer flachen Steinpackung.	Hr. Schmiedemstr. Bohlecke, Messdorf. Geschenk. E.I.II.263.96.
№		See oder Moor? / Acker, Haide, Wald? / Offene Ansiedelung, Höhle, Pfahlbau? / Befestigung?	Dolmen, Ganggrab, Riesenbett? / Stein oder Erdhügel? / Flachgrab?	Leichenbeisetzung? (hockend od. gestreckt od. Schädelgrab?) / Partielle oder totale Verbrennung? / Mit Beigabe von Thierknochen?	Dgl.	Dr. Götze. Ausgrabung. E.I.II.263.96.

Summe der Funde:	a. Seen: / Befstg.:	Mooren: / Dolmen etc.	Acker: / Hügelgr.:	Haide: / Flachgr.:	Wald: / Skeletgr.:	Ansiedelngn.: / Gr. m. p. Vbr.	Höhln.: / tot. V.:	Pfahlbtn.: / Unbest.:
Total-Summe d. Funde:	a. Seen: / Befstg.:	Mooren: / Dolmen etc.	Acker: / Hügelgr.:	Haide: / Flachgr.:	Wald: / Skeletgr.:	Ansiedelngn.: / Gr. m. p. Vbr.	Höhln.: / tot. V.:	Pfahlbtn.: / Unbest.:

1. Nummer.	2. Fundort.	3. Zeichnung.	4. Gegenstand, dessen Art, Form, Ornament und Erhaltungs-Zustand.	5. Maasse.	6. Material u. Farbe.
Laufende No. 1409. Acten-No. Inventar-No. Frühere No. 2.	Ort: Messdorf. Kreis: Osterburg. Regierungsbezirk: Magdeburg. Land:	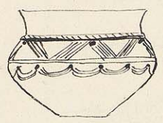	Grosse Schalenurne mit alternierend schrägen Strichgruppen und Festons. b. Kleine Bronzefragmente.	Hhe.: 14,3. Lge.: gr. Br.: kl. Br.: o. Dm. 23. m. Dm. u. Dm. gr. Uf.	Gestein: (Flint:) Metall: Thon: braun. Glas: Org. Subst.:
Laufende No. 1410. Acten-No. Inventar-No. Frühere No. 3.	Ort: Messdorf. Kreis: Regierungsbezirk: Land:		Einige Brandknochen.	Hhe.: Lge.: gr. Br.: kl. Br.: o. Dm. m. Dm. u. Dm. gr. Uf.	Gestein: (Flint:) Metall: Thon: Glas: Org. Subst.:
Laufende No. 1411. Acten-No. Inventar-No. Frühere No. 4.	Ort: Messdorf. Kreis: Regierungsbezirk: Land:	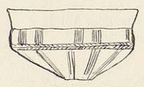	Flache Schalenurne mit Strichgruppen und Fischgrätenmuster.	Hhe.: 11,3. Lge.: gr. Br.: kl. Br.: o. Dm. 23. m. Dm. u. Dm. gr. Uf.	Gestein: (Flint:) Metall: Thon: braun. Glas: Org. Subst.:
Laufende No. 1412. Acten-No. 814.97. Inventar-No. II. 149.97. Frühere No.	Ort: Eilsdorf. Kreis: Oschersleben. Regierungsbezirk: Magdeburg. Land:	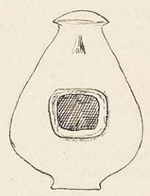	a. Gesichtsurne mit Thüröffnung. b. Thonpfalle als Thürverschluss. Inhalt Brandknochen.	Hhe.: 23 Lge.: gr. Br.: 23,6 kl. Br.: o. Dm. m. Dm. u. Dm. gr. Uf.	Gestein: (Flint:) Metall: Thon: braun Glas: Org. Subst.:
Laufende No. 1413. Acten-No. 750.97. Inventar-No. II. 135.97. Frühere No.	Ort: Freyburg a/U. Kreis: Querfurt. Regierungsbezirk: Merseburg. Land:		Dolchklinge aus Bronze oder Kupfer mit 3 Nieten, vom Griff sind Knochen- oder Gewebereste erhalten.	Hhe.: Lge.: 14,9 gr. Br.: 4 kl. Br.: o. Dm. m. Dm. u. Dm. gr. Uf.	Gestein: (Flint:) Metall: Br. od. Ku Thon: Glas: Org. Subst.:
Laufende No. 1414. Acten-No. 660.96. Inventar-No. II. 116.96. Frühere No.	Ort: Sardelegen Kreis: Sardelegen Regierungsbezirk: Magdeburg. Land:		Eiserne Rollennadel.	Hhe.: Lge.: 9,1 gr. Br.: kl. Br.: o. Dm. m. Dm. u. Dm. gr. Uf.	Gestein: (Flint:) Metall: Eisen Thon: Glas: Org. Subst.:
Laufende No. 1415. Acten-No. 876.96. Inventar-No. II. 160.96. Frühere No.	Ort: Osterburg Kreis: Osterburg Regierungsbezirk: Magdeburg Land:	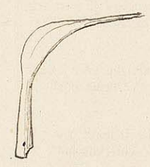	Eiserne Lanzenspitze verbogen.	Hhe.: Lge.: 27,5 gr. Br.: kl. Br.: o. Dm. m. Dm. u. Dm. gr. Uf.	Gestein: (Flint:) Metall: Eisen Thon: Glas: Org. Subst.:

Summe d. Gegenst.:	a. Stein:	(Flint:	) Bronze:	Eisen:	Br. u. E.:	Gold:	Silber:	Elktr.:
	Thon:	Glas:	Bernst.:	Holz:	Horn:	Knochen:	Elfenbn.:	Muschln.:

Total-Summe d. Gegenst.:	a. Stein:	(Flint:	) Bronze:	Eisen:	Br. u. E.:	Gold:	Silber:	Elktr.:
	Thon:	Glas:	Bernst.:	Holz:	Horn:	Knochen:	Elfenbn.:	Muschln.:

7. Etikett-Nummer.	8. Zubehörige Funde.	9. Art der Fundstätte.		10. Bestattungsart.	11. Bemerkungen.	12. Vorbesitzer Jahr und Art der Erwerbung.
№		See oder Moor? Acker, Haide, Wald? Offene Ansiedelung, Höhle, Pfahlbau? Befestigung?	Dolmen, Ganggrab, Riesenbett? Stein oder Erdhügel? Flachgrab?	Leichenbeisetzung? (hockend od. gestreckt od. Schädelgrab?) Partielle oder totale Verbrennung? Mit Beigabe von Thierknochen?	Wie 1407.	Götze.
№		See oder Moor? Acker, Haide, Wald? Offene Ansiedelung, Höhle, Pfahlbau? Befestigung?	Dolmen, Ganggrab, Riesenbett? Stein oder Erdhügel? Flachgrab?	Leichenbeisetzung? (hockend od. gestreckt od. Schädelgrab?) Partielle oder totale Verbrennung? Mit Beigabe von Thierknochen?	Lagen ohne Urne frei im Sande.	
№		See oder Moor? Acker, Haide, Wald? Offene Ansiedelung, Höhle, Pfahlbau? Befestigung?	Dolmen, Ganggrab, Riesenbett? Stein oder Erdhügel? Flachgrab?	Leichenbeisetzung? (hockend od. gestreckt od. Schädelgrab?) Partielle oder totale Verbrennung? Mit Beigabe von Thierknochen?		1878 vork.,
№		See oder Moor? Acker, Haide, Wald? Offene Ansiedelung, Höhle, Pfahlbau? Befestigung?	Dolmen, Ganggrab, Riesenbett? Stein oder Erdhügel? Flachgrab?	Leichenbeisetzung? (hockend od. gestreckt od. Schädelgrab?) Partielle oder totale Verbrennung? Mit Beigabe von Thierknochen?	Grab 43, Urne Nr. 50 Publ: Dasel, Nachr. üb. d. Alterth. v. 1894 S. 52 ff, Fig. 3. Acker des H. Moeleindl. (z. T.) West-Berlin	Hr. Sulzbes. A. Dasel, Beierstedt. Geschenk E. V. II. 189.97
№		See oder Moor? Acker, Haide, Wald? Offene Ansiedelung, Höhle, Pfahlbau? Befestigung?	Dolmen, Ganggrab, Riesenbett? Stein oder Erdhügel? Flachgrab?	Leichenbeisetzung? (hockend od. gestreckt od. Schädelgrab?) Partielle oder totale Verbrennung? Mit Beigabe von Thierknochen?	West-Berlin Kaska Halle	Hr. cand. med. A. Bormann, Berlin. Geschenk E. V. II. 167.97.
№		See oder Moor? Acker, Haide, Wald? Offene Ansiedelung, Höhle, Pfahlbau? Befestigung?	Dolmen, Ganggrab, Riesenbett? Stein oder Erdhügel? Flachgrab?	Leichenbeisetzung? (hockend od. gestreckt od. Schädelgrab?) Partielle oder totale Verbrennung? Mit Beigabe von Thierknochen?	Vom „Kellerberg" (Exerzierplatz). Inv. 1915 2370 vork.,	Hr. Lehrer Serien, Crossen. Geschenk. E. V. II. 114.96.
№	I g. 1415-1416.	See oder Moor? Acker, Haide, Wald? Offene Ansiedelung, Höhle, Pfahlbau? Befestigung?	Dolmen, Ganggrab, Riesenbett? Stein oder Erdhügel? Flachgrab?	Leichenbeisetzung? (hockend od. gestreckt od. Schädelgrab?) Partielle oder totale Verbrennung? Mit Beigabe von Thierknochen?	Fundstelle: Klapperberg. Aus einer Urne mit Brandknochen.	Hr. Lehrer Benecke, Osterburg. Geschenk. E. V. II. 166.96

Summe der Funde:	a. Seen:	Mooren:	Acker:	Haide:	Wald:	Ansiedelngn.:	Höhln.:	Pfahlbtn.:
	Befstg.:	Dolmen etc.	Hügelgr.:	Flachgr.:	Skeletgr.:	Gr. m. p. Vbr.	tot. V.:	Unbest.:

Total-Summe d. Funde:	a. Seen:	Mooren:	Acker:	Haide:	Wald:	Ansiedelngn.:	Höhln.:	Pfahlbtn.:
	Befstg.:	Dolmen etc.	Hügelgr.:	Flachgr.:	Skeletgr.:	Gr. m. p. Vbr.	tot. V.:	Unbest.:

Abtheilung: I. g. Sachsen. Fol. 204.

1. Nummer.	2. Fundort.	3. Zeichnung.	4. Gegenstand, dessen Art, Form, Ornament und Erhaltungs-Zustand.	5. Maasse.	6. Material u. Farbe.
Laufende No. **1416.** Acten-No. Inventar-No. Frühere No.	Ort: Osterburg Kreis: Osterburg. Regierungsbezirk: Magdeburg Land:	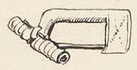	Bronzefibel mit oberer Sehne und Haken.	Hhe.: Lge.: 3 gr. Br.: 3,6. kl. Br.: o. Dm. m. Dm. u. Dm. gr. Uf.	Gestein: (Flint:) Metall: Br Thon: Glas: Org. Subst.:
Laufende No. **1417.** Acten-No. 1352. 96. Inventar-No. II. 244. 96. Frühere No.	Ort: Schönebeck. Kreis: Kalbe. Regierungsbezirk: Magdeburg Land:	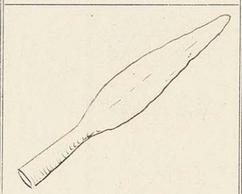	Sehr grosse eiserne Lanzenspitze.	Hhe.: Lge.: 42 gr. Br.: 6 kl. Br.: o. Dm. m. Dm. u. Dm. gr. Uf.	Gestein: (Flint:) Metall: E Thon: Glas: Org. Subst.:
Laufende No. **1418.** Acten-No. Inventar-No. Frühere No.	Ort: Schönebeck Kreis: Regierungsbezirk: Land:	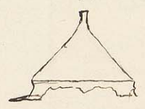	Defecter eiserner Schildbuckel.	Hhe.: 15. Lge.: gr. Br.: kl. Br.: o. Dm. m. Dm. u. Dm. gr. Uf.	Gestein: (Flint:) Metall: E. Thon: Glas: Org. Subst.:
Laufende No. **1419.** Acten-No. Inventar-No. Frühere No.	Ort: Schönebeck Kreis: Regierungsbezirk: Land:		a-b. Zwei Bruchstücke eines Eisenschwertes. c. Theile vom menschlichen Schädel.	Hhe.: Lge.: gr. Br.: kl. Br.: o. Dm. m. Dm. u. Dm. gr. Uf.	Gestein: (Flint:) Metall: Thon: Glas: Org. Subst.:
Laufende No. **1420.** Acten-No. 374. 97. Inventar-No. II. 161. 97. Frühere No. 20 d.	Ort: Molkenberg. Kreis: Jerichow II. Regierungsbezirk: Magdeburg. Land:		Neolithisches Thongefäss mit einem Henkel, ornamentiert.	Hhe.: 10,2. Lge.: gr. Br.: kl. Br.: o. Dm. 11,5 m. Dm. u. Dm. gr. Uf.	Gestein: (Flint:) Metall: Thon: Braun. Glas: Org. Subst.:
Laufende No. **1421.** Acten-No. 752. 98. Inventar-No. II. 103. 98. Frühere No.	Ort: Barnbach. Kreis: Eckartsberga Regierungsbezirk: Merseburg. Land:	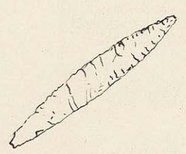	Lanzenspitze aus grauem Feuerstein, nordische Arbeit.	Hhe.: Lge.: 20,7. gr. Br.: kl. Br.: o. Dm. m. Dm. u. Dm. gr. Uf.	Gestein: (Flint:) Metall: Thon: Glas: Org. Subst.:
Laufende No. **1422.** Acten-No. Inventar-No. Frühere No.	Ort: Gross-Monra Kreis: Eckartsberga Regierungsbezirk: Merseberg. Land:		Dolch aus grauem Feuerstein, nordische Arbeit.	Hhe.: Lge.: 15,7 gr. Br.: kl. Br.: o. Dm. m. Dm. u. Dm. gr. Uf.	Gestein: (Flint:) Metall: Thon: Glas: Org. Subst.:

7. Etikett-Nummer.	8. Zubehörige Funde.	9. Art der Fundstätte.		10. Bestattungsart.	11. Bemerkungen.	12. Vorbesitzer Jahr und Art der Erwerbung.
№		See oder Moor? Acker, Haide, Wald? Offene Ansiedelung, Höhle, Pfahlbau? Befestigung?	Dolmen, Ganggrab, Riesenbett? Stein oder Erdhügel? Flachgrab?	Leichenbeisetzung? (hockend od. gestreckt od. Schädelgrab?) Partielle oder totale Verbrennung? Mit Beigabe von Thierknochen?		Benecke.
№		See oder Moor? Acker, Haide, Wald? Offene Ansiedelung, Höhle, Pfahlbau? Befestigung?	Dolmen, Ganggrab, Riesenbett? Stein oder Erdhügel? Flachgrab?	Leichenbeisetzung? (hockend od. gestreckt od. Schädelgrab?) Partielle oder totale Verbrennung? Mit Beigabe von Thierknochen?		Fr. Lehrer Bittkow, Schönebeck. 1963 vorh. E. I. II. 274. 96.
№		See oder Moor? Acker, Haide, Wald? Offene Ansiedelung, Höhle, Pfahlbau? Befestigung?	Dolmen, Ganggrab, Riesenbett? Stein oder Erdhügel? Flachgrab?	Leichenbeisetzung? (hockend od. gestreckt od. Schädelgrab?) Partielle oder totale Verbrennung? Mit Beigabe von Thierknochen?		
№		See oder Moor? Acker, Haide, Wald? Offene Ansiedelung, Höhle, Pfahlbau? Befestigung?	Dolmen, Ganggrab, Riesenbett? Stein oder Erdhügel? Flachgrab?	Leichenbeisetzung? (hockend od. gestreckt od. Schädelgrab?) Partielle oder totale Verbrennung? Mit Beigabe von Thierknochen?		
№		See oder Moor? Acker, Haide, Wald? Offene Ansiedelung, Höhle, Pfahlbau? Befestigung?	Dolmen, Ganggrab, Riesenbett? Stein oder Erdhügel? Flachgrab?	Leichenbeisetzung? (hockend od. gestreckt od. Schädelgrab?) Partielle oder totale Verbrennung? Mit Beigabe von Thierknochen?	Halle	Fr. Rittergutsb. v. Alvensleben, Schollene. Geschenk. E. I. II. 209. 97.
№		See oder Moor? Acker, Haide, Wald? Offene Ansiedelung, Höhle, Pfahlbau? Befestigung?	Dolmen, Ganggrab, Riesenbett? Stein oder Erdhügel? Flachgrab?	Leichenbeisetzung? (hockend od. gestreckt od. Schädelgrab?) Partielle oder totale Verbrennung? Mit Beigabe von Thierknochen?	Beim Wegebau gefunden. 1884; v. Werthernsches Forstrevier. West-Berlin Halle	Fr. Freiherr v. Werthern, Grossneuhausen. Geschenk. E. I. II. 112. 98.
№		See oder Moor? Acker, Haide, Wald? Offene Ansiedelung, Höhle, Pfahlbau? Befestigung?	Dolmen, Ganggrab, Riesenbett? Stein oder Erdhügel? Flachgrab?	Leichenbeisetzung? (hockend od. gestreckt od. Schädelgrab?) Partielle oder totale Verbrennung? Mit Beigabe von Thierknochen?	Vom neuen Weg im Fischbach 187[illegible] v. Werthernsches Forstrevier. Halle	

Summe d. Gegenst.:	a. Stein:	(Flint:	) Bronze:	Eisen:	Br. u. E.:	Gold:	Silber:	Elktr.:
	Thon:	Glas:	Bernst.:	Holz:	Horn:	Knochen:	Elfenbn.:	Muschln.:
Total-Summe d. Gegenst.:	a. Stein:	(Flint:	) Bronze:	Eisen:	Br. u. E.:	Gold:	Silber:	Elktr.:
	Thon:	Glas:	Bernst.:	Holz:	Horn:	Knochen:	Elfenbn.:	Muschln.:

Summe der Funde:	a. Seen:	Mooren:	Acker:	Haide:	Wald:	Ansiedelngn.:	Höhln.:	Pfahlbtn.:
	Befstg.:	Dolmen etc.	Hügelgr.:	Flachgr.:	Skeletgr.:	Gr. m. p. Vbr.	tot. V.:	Unbest.:
Total-Summe d. Funde:	a. Seen:	Mooren:	Acker:	Haide:	Wald:	Ansiedelngn.:	Höhln.:	Pfahlbtn.:
	Befstg.:	Dolmen etc.	Hügelgr.:	Flachgr.:	Skeletgr.:	Gr. m. p. Vbr.	tot. V.:	Unbest.:

1. Nummer.	2. Fundort.	3. Zeichnung.	4. Gegenstand, dessen Art, Form, Ornament und Erhaltungs-Zustand.	5. Maasse.	6. Material u. Farbe.
Laufende No. 1423. Acten-No. 963.97. Inventar-No. II. 162.97. Frühere No.	Ort: Buckow. Kreis: Jerichow II. Regierungsbezirk: Magdeburg. Land:	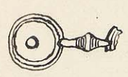	Bruchstück einer Brillenfibel, auf der Rückseite Spuren einer Reparatur.	Hhe.: Lge.: 10,2 gr. Br.: 6,5. kl. Br.: o. Dm. m. Dm. u. Dm. gr. Uf.	Gestein: (Flint:) Metall: Br. Thon: Glas: Org. Subst.:
Laufende No. 1424. Acten-No. 960.97. Inventar-No. II. 166.97. Frühere No.	Ort: Strodehne. Kreis: Jerichow II. Regierungsbezirk: Magdeburg. Land:		Stark verrostete Eisenfibel mit Schnenhaken.	Hhe.: Lge.: 3,1 gr. Br.: 3,3 kl. Br.: o. Dm. m. Dm. u. Dm. gr. Uf.	Gestein: (Flint:) Metall: Eisen Thon: Glas: Org. Subst.:
Laufende No. 1425. Acten-No. Inventar-No. Frühere No.	Ort: Strodehne. Kreis: Regierungsbezirk: Land:		Dgl. mit Seitensprossen.	Hhe.: Lge.: 3. gr. Br.: 2,6. kl. Br.: o. Dm. m. Dm. u. Dm. gr. Uf.	Gestein: (Flint:) Metall: Eisen Thon: Glas: Org. Subst.:
Laufende No. 1426. Acten-No. Inventar-No. Frühere No.	Ort: Strodehne. Kreis: Regierungsbezirk: Land:		Eiserne Schnalle.	Hhe.: Lge.: gr. Br.: 2,9 kl. Br.: o. Dm. m. Dm. u. Dm. gr. Uf.	Gestein: (Flint:) Metall: Eisen Thon: Glas: Org. Subst.:
Laufende No. 1427. Acten-No. Inventar-No. Frühere No.	Ort: Strodehne. Kreis: Regierungsbezirk: Land:		Eiserne Riemenzunge.	Hhe.: Lge.: 4,8. gr. Br.: kl. Br.: o. Dm. m. Dm. u. Dm. gr. Uf.	Gestein: (Flint:) Metall: Eisen Thon: Glas: Org. Subst.:
Laufende No. 1428. Acten-No. 929.96. Inventar-No. II. 228.96. Frühere No.	Ort: Wildschütz. Kreis: Weissenfels. Regierungsbezirk: Merseburg. Land:	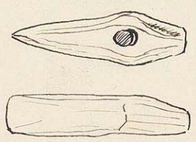	Facettierter Steinhammer.	Hhe.: Lge.: 15,5 gr. Br.: 5,3. kl. Br.: o. Dm. m. Dm. u. Dm. gr. Uf.	Gestein: (Flint:) Metall: Thon: Glas: Org. Subst.:
Laufende No. 1429. Acten-No. Inventar-No. Frühere No.	Ort: Wildschütz. Kreis: Regierungsbezirk: Land:	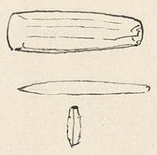	Steinbeil mit Facettenschliff.	Hhe.: Lge.: 12. gr. Br.: 3,7. kl. Br.: o. Dm. m. Dm. u. Dm. gr. Uf.	Gestein: (Flint:) Metall: Thon: Glas: Org. Subst.:

Summe d. Gegenst.:	a. Stein: / Thon:	(Flint: Glas:	) Bronze: Bernst.:	Eisen: Holz:	Br. u. E.: Horn:	Gold: Knochen:	Silber: Elfenbn.:	Elktr.: Muschln.:
Total-Summe d. Gegenst.:	a. Stein: / Thon:	(Flint: Glas:	) Bronze: Bernst.:	Eisen: Holz:	Br. u. E.: Horn:	Gold: Knochen:	Silber: Elfenbn.:	Elktr.: Muschln.:

7. Etikett-Nummer.	8. Zubehörige Funde.	9. Art der Fundstätte.		10. Bestattungsart.	11. Bemerkungen.	12. Vorbesitzer Jahr und Art der Erwerbung.
№		See oder Moor? Acker, Haide, Wald? Offene Ansiedelung, Höhle, Pfahlbau? Befestigung?	Dolmen, Ganggrab, Riesenbett? Stein oder Erdhügel? Flachgrab?	Leichenbeisetzung? (hockend od. gestreckt od. Schädelgrab?) Partielle oder totale Verbrennung? Mit Beigabe von Thierknochen?	West-Berlin Kustos Hoffe	Hr. Realschuldirector Weisker, Rathenow. Geschenk. E.J.II. 210.97.
№		See oder Moor? Acker, Haide, Wald? Offene Ansiedelung, Höhle, Pfahlbau? Befestigung?	Dolmen, Ganggrab, Riesenbett? Stein oder Erdhügel? Flachgrab?	Leichenbeisetzung? (hockend od. gestreckt od. Schädelgrab?) Partielle oder totale Verbrennung? Mit Beigabe von Thierknochen?	Römische Kaiserzeit. West-Berlin Halle	Hr. Brauereibes. Zolzmann, Schallene. Geschenk. E.J.II. 212.97.
№		See oder Moor? Acker, Haide, Wald? Offene Ansiedelung, Höhle, Pfahlbau? Befestigung?	Dolmen, Ganggrab, Riesenbett? Stein oder Erdhügel? Flachgrab?	Leichenbeisetzung? (hockend od. gestreckt od. Schädelgrab?) Partielle oder totale Verbrennung? Mit Beigabe von Thierknochen?	Halle	West-Berlin
№		See oder Moor? Acker, Haide, Wald? Offene Ansiedelung, Höhle, Pfahlbau? Befestigung?	Dolmen, Ganggrab, Riesenbett? Stein oder Erdhügel? Flachgrab?	Leichenbeisetzung? (hockend od. gestreckt od. Schädelgrab?) Partielle oder totale Verbrennung? Mit Beigabe von Thierknochen?	Halle	West-Berlin
№		See oder Moor? Acker, Haide, Wald? Offene Ansiedelung, Höhle, Pfahlbau? Befestigung?	Dolmen, Ganggrab, Riesenbett? Stein oder Erdhügel? Flachgrab?	Leichenbeisetzung? (hockend od. gestreckt od. Schädelgrab?) Partielle oder totale Verbrennung? Mit Beigabe von Thierknochen?	Halle	West-Berlin
№		See oder Moor? Acker, Haide, Wald? Offene Ansiedelung, Höhle, Pfahlbau? Befestigung?	Dolmen, Ganggrab, Riesenbett? Stein oder Erdhügel? Flachgrab?	Leichenbeisetzung? (hockend od. gestreckt od. Schädelgrab?) Partielle oder totale Verbrennung? Mit Beigabe von Thierknochen?	Halle	

Summe der Funde:	a. Seen: / Befstg.:	Mooren: Dolmen etc.	Acker: Hügelgr.:	Haide: Flachgr.:	Wald: Skeletgr.:	Ansiedelngn.: Gr. m. p. Vbr.	Höhln.: tot. V.:	Pfahlbtn.: Unbest.:
Total-Summe d. Funde:	a. Seen: / Befstg.:	Mooren: Dolmen etc.	Acker: Hügelgr.:	Haide: Flachgr.:	Wald: Skeletgr.:	Ansiedelngn.: Gr. m. p. Vbr.	Höhln.: tot. V.:	Pfahlbtn.: Unbest.:

Abtheilung: I. g. Sachsen. Fol. 206.

1. Nummer.	2. Fundort.	3. Zeichnung.	4. Gegenstand, dessen Art, Form, Ornament und Erhaltungs-Zustand.	5. Maasse.	6. Material u. Farbe.
Laufende No. **1430.** Acten-No. 1119.97. Inventar-No. II. 208.98 Frühere No.	Ort: Naumburg Kreis: Weissenfels Regierungsbezirk: Merseburg. Land:	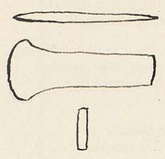	Kupfernes Flachbeil.	Hhe.: Lge.: gr. Br.: kl. Br.: o. Dm. m. Dm. u. Dm. gr. Uf.	Gestein: (Flint:) Metall: Cu. Thon: Glas: Org. Subst.:
Laufende No. **1431.** Acten-No. 953.97. Inventar-No. II. 42.98 Frühere No.	Ort: Wallwitz. Kreis: Jerichow I. Regierungsbezirk: Magdeburg. Land:	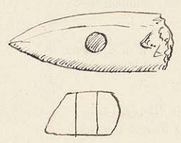	Grosser unregelmässiger Steinhammer	Hhe.: Lge.: 16,5. gr. Br.: 7,5. kl. Br.: o. Dm. m. Dm. u. Dm. gr. Uf.	Gestein: (Flint:) Metall: Thon: Glas: Org. Subst.:
Laufende No. **1432.** Acten-No. 1672.95. Inventar-No. II. 34.96. Frühere No.	Ort: Fr.-Osterhausen Kreis: Querfurt. Regierungsbezirk: Merseburg Land:		Klinge eines Dolches oder Schwertstabes.	Hhe.: Lge.: 16,4. gr. Br.: 4,4. kl. Br.: o. Dm. m. Dm. u. Dm. gr. Uf.	Gestein: (Flint:) Metall: Br. Thon: Glas: Org. Subst.:
Laufende No. **1433.** Acten-No. Inventar-No. Frühere No.	Ort: Fr.-Osterhausen Kreis: Regierungsbezirk: Land:		Bronze-Lanzenspitze	Hhe.: Lge.: 15,8 gr. Br.: 4,7 kl. Br.: o. Dm. m. Dm. u. Dm. gr. Uf.	Gestein: (Flint:) Metall: Br. Thon: Glas: Org. Subst.:
Laufende No. **1434.** Acten-No. Inventar-No. Frühere No.	Ort: Fr.-Osterhausen. Kreis: Regierungsbezirk: Land:		Offener, ornamentierter Bronze-Armring.	Hhe.: Lge.: gr. Br.: 8,8. kl. Br.: 7,5. o. Dm. m. Dm. u. Dm. gr. Uf.	Gestein: (Flint:) Metall: Br. Thon: Glas: Org. Subst.:
Laufende No. **1435.** Acten-No. 1095.96. Inventar-No. II. 192.96. Frühere No.	Ort: Plötzky. Kreis: Jerichow I. Regierungsbezirk: Magdeburg Land:	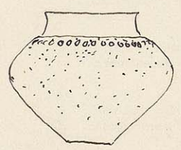	Bauchiges Thongefäss mit einer Tupfenreihe.	Hhe.: 21,5. Lge.: gr. Br.: kl. Br.: o. Dm. 17. m. Dm. u. Dm. gr. Uf.	Gestein: (Flint:) Metall: Thon: Glas: Org. Subst.:
Laufende No. **1436.** Acten-No. Inventar-No. Frühere No.	Ort: Plötzky. Kreis: Regierungsbezirk: Land:		Thonlöffel.	Hhe.: Lge.: 8,5. gr. Br.: 7,5. kl. Br.: o. Dm. m. Dm. u. Dm. gr. Uf.	Gestein: (Flint:) Metall: Thon: Glas: Org. Subst.:

7. Etikett-Nummer.	8. Zubehörige Funde.	9. Art der Fundstätte.		10. Bestattungsart.	11. Bemerkungen.	12. Vorbesitzer Jahr und Art der Erwerbung.
№		See oder Moor? Acker, Haide, Wald? Offene Ansiedelung, Höhle, Pfahlbau? Befestigung?	Dolmen, Ganggrab, Riesenbett? Stein oder Erdhügel? Flachgrab?	Leichenbeisetzung? (hockend od. gestreckt od. Schädelgrab?) Partielle oder totale Verbrennung? Mit Beigabe von Thierknochen?	In der Gegend von Naumburg gef. West-Berlin Berlin Halle	Hr. Paul Hille, Berlin. Geschenk. E. I. II. 256. 97.
№		See oder Moor? Acker, Haide, Wald? Offene Ansiedelung, Höhle, Pfahlbau? Befestigung?	Dolmen, Ganggrab, Riesenbett? Stein oder Erdhügel? Flachgrab?	Leichenbeisetzung? (hockend od. gestreckt od. Schädelgrab?) Partielle oder totale Verbrennung? Mit Beigabe von Thierknochen?	Halle	Arbeiter Fr. Krieseler, Wallwitz. 1965 vorh. E. I. II. 207. 97.
№		See oder Moor? Acker, Haide, Wald? Offene Ansiedelung, Höhle, Pfahlbau? Befestigung?	Dolmen, Ganggrab, Riesenbett? Stein oder Erdhügel? Flachgrab?	Leichenbeisetzung? (hockend od. gestreckt od. Schädelgrab?) Partielle oder totale Verbrennung? Mit Beigabe von Thierknochen?	West-Berlin Halle	Hr. Maschinenwärter Fetzner, Mansfeld. E. I. II. 302. 95.
№		See oder Moor? Acker, Haide, Wald? Offene Ansiedelung, Höhle, Pfahlbau? Befestigung?	Dolmen, Ganggrab, Riesenbett? Stein oder Erdhügel? Flachgrab?	Leichenbeisetzung? (hockend od. gestreckt od. Schädelgrab?) Partielle oder totale Verbrennung? Mit Beigabe von Thierknochen?	Halle	West-Berlin
№		See oder Moor? Acker, Haide, Wald? Offene Ansiedelung, Höhle, Pfahlbau? Befestigung?	Dolmen, Ganggrab, Riesenbett? Stein oder Erdhügel? Flachgrab?	Leichenbeisetzung? (hockend od. gestreckt od. Schädelgrab?) Partielle oder totale Verbrennung? Mit Beigabe von Thierknochen?	Halle	West-Berlin
№	Nr. 1436.	See oder Moor? Acker, Haide, Wald? Offene Ansiedelung, Höhle, Pfahlbau? Befestigung?	Dolmen, Ganggrab, Riesenbett? Stein oder Erdhügel? Flachgrab?	Leichenbeisetzung? (hockend od. gestreckt od. Schädelgrab?) Partielle oder totale Verbrennung? Mit Beigabe von Thierknochen?	T.-O.: Steinbruch „Worth". Halle	Hr. Forstmstr. Brecher, Grünewalde. Geschenk. E. I. II. 217. 96.
№	Lag in Nr. 1435.	See oder Moor? Acker, Haide, Wald? Offene Ansiedelung, Höhle, Pfahlbau? Befestigung?	Dolmen, Ganggrab, Riesenbett? Stein oder Erdhügel? Flachgrab?	Leichenbeisetzung? (hockend od. gestreckt od. Schädelgrab?) Partielle oder totale Verbrennung? Mit Beigabe von Thierknochen?	Halle	1578 vorh.

Summe d. Gegenst.:	a. Stein:	(Flint:	) Bronze:	Eisen:	Br. u. E.:	Gold:	Silber:	Elktr.:	
	Thon:	Glas:	Bernst.:	Holz:	Horn:	Knochen:	Elfenbn.:	Muschln.:	
Total-Summe d. Gegenst.:	a. Stein:	(Flint:	) Bronze:	Eisen:	Br. u. E.:	Gold:	Silber:	Elktr.:	
	Thon:	Glas:	Bernst.:	Holz:	Horn:	Knochen:	Elfenbn.:	Muschln.	

Summe der Funde:	a. Seen:	Mooren:	Acker:	Haide:	Wald:	Ansiedelngn.:	Höhln.:	Pfahlbtn.:
	Befstg.:	Dolmen etc.	Hügelgr.:	Flachgr.:	Skeletgr.:	Gr. m. p. Vbr.	tot. V.:	Unbest.:
Total-Summe d. Funde:	a. Seen:	Mooren:	Acker:	Haide:	Wald:	Ansiedelngn.:	Höhln.:	Pfahlbtn.:
	Befstg.:	Dolmen etc.	Hügelgr.:	Flachgr.:	Skeletgr.:	Gr. m. p. Vbr.	tot. V.:	Unbest.:

1. Nummer.	2. Fundort.	3. Zeichnung.	4. Gegenstand, dessen Art, Form, Ornament und Erhaltungs-Zustand.	5. Maasse.	6. Material u. Farbe.
Laufende No. **1437.** Acten-No. 425.97. Inventar-No. II.91.97. Frühere No.	Ort: Schenkenberg. Kreis: Delitzsch. Regierungsbezirk: Merseburg. Land:	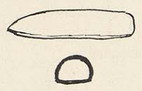	Hochgewölbte Steinhacke	Hhe.: Lge.: 9,4. gr. Br.: 3,2 kl. Br.: o. Dm. m. Dm. u. Dm. gr. Uf.	Gestein: (Flint:) Metall: Thon: Glas: Org. Subst.:
Laufende No. **1438.** Acten-No. Inventar-No. Frühere No.	Ort: Schenkenberg. Kreis: Regierungsbezirk: Land:		Steinhacke.	Hhe.: Lge.: 8, gr. Br.: 5,1. kl. Br.: o. Dm. m. Dm. u. Dm. gr. Uf.	Gestein: (Flint:) Metall: Thon: Glas: Org. Subst.:
Laufende No. **1439.** Acten-No. Inventar-No. Frühere No.	Ort: Schenkenberg. Kreis: Regierungsbezirk: Land:		Schlankes Flintbeil, geschliffen.	Hhe.: Lge.: 9,5. gr. Br.: 3,5. kl. Br.: o. Dm. m. Dm. u. Dm. gr. Uf.	Gestein: (Flint: graubraun) Metall: Thon: Glas: Org. Subst.:
Laufende No. **1440.** Acten-No. Inventar-No. Frühere No.	Ort: Schenkenberg. Kreis: Regierungsbezirk: Land:		Grosse Flintpfeilspitze (amerikanisch?)	Hhe.: Lge.: 6,2 gr. Br.: 3,3 kl. Br.: o. Dm. m. Dm. u. Dm. gr. Uf.	Gestein: (Flint: grau) Metall: Thon: Glas: Org. Subst.:
Laufende No. **1441.** Acten-No. Inventar-No. Frühere No.	Ort: Schenkenberg. Kreis: Regierungsbezirk: Land:	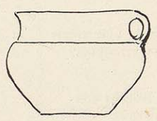	Einhenklige Urne mit Brandknochen.	Hhe.: 16,5 Lge.: gr. Br.: kl. Br.: o. Dm. 20 m. Dm. u. Dm. gr. Uf.	Gestein: (Flint:) Metall: Thon: Braun. Glas: Org. Subst.:
Laufende No. **1442.** Acten-No. Inventar-No. Frühere No.	Ort: Schenkenberg. Kreis: Regierungsbezirk: Land:		Eiserne Früh-La Tène-Fibel.	Hhe.: Lge.: 6,5 gr. Br.: kl. Br.: o. Dm. m. Dm. u. Dm. gr. Uf.	Gestein: (Flint:) Metall: E. Thon: Glas: Org. Subst.:
Laufende No. **1443.** Acten-No. Inventar-No. Frühere No.	Ort: Schenkenberg. Kreis: Regierungsbezirk: Land:	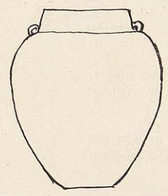	Sehr grosses Thongefäss mit 2 kleinen Henkeln.	Hhe.: 53,5. Lge.: gr. Br.: kl. Br.: o. Dm. 24. m. Dm. u. Dm. gr. Uf.	Gestein: (Flint:) Metall: Thon: Braun. Glas: Org. Subst.:

Summe d. Gegenst.:	a. Stein:	(Flint:	) Bronze:	Eisen:	Br. u. E.:	Gold:	Silber:	Elktr.:
	Thon:	Glas:	Bernst.:	Holz:	Horn:	Knochen:	Elfenbn.:	Muschln.:
Total-Summe d. Gegenst.:	a. Stein:	(Flint:	) Bronze:	Eisen:	Br. u. E.:	Gold:	Silber:	Elktr.:
	Thon:	Glas:	Bernst.:	Holz:	Horn:	Knochen:	Elfenbn.:	Muschln.:

7. Etikett-Nummer.	8. Zubehörige Funde.	9. Art der Fundstätte.		10. Bestattungsart.	11. Bemerkungen.	12. Vorbesitzer Jahr und Art der Erwerbung.
№		See oder Moor? Acker, Haide, Wald? Offene Ansiedelung, Höhle, Pfahlbau? Befestigung?	Dolmen, Ganggrab, Riesenbett? Stein oder Erdhügel? Flachgrab?	Leichenbeisetzung? (hockend od. gestreckt od. Schädelgrab?) Partielle oder totale Verbrennung? Mit Beigabe von Thierknochen?	Einzelfunde. Kerbt. Halle	Hr. Dr. med. Thieme, Delitzsch. Geschenk. E.V.II.91.97.
№		See oder Moor? Acker, Haide, Wald? Offene Ansiedelung, Höhle, Pfahlbau? Befestigung?	Dolmen, Ganggrab, Riesenbett? Stein oder Erdhügel? Flachgrab?	Leichenbeisetzung? (hockend od. gestreckt od. Schädelgrab?) Partielle oder totale Verbrennung? Mit Beigabe von Thierknochen?	Halle	
№		See oder Moor? Acker, Haide, Wald? Offene Ansiedelung, Höhle, Pfahlbau? Befestigung?	Dolmen, Ganggrab, Riesenbett? Stein oder Erdhügel? Flachgrab?	Leichenbeisetzung? (hockend od. gestreckt od. Schädelgrab?) Partielle oder totale Verbrennung? Mit Beigabe von Thierknochen?	Halle	
№		See oder Moor? Acker, Haide, Wald? Offene Ansiedelung, Höhle, Pfahlbau? Befestigung?	Dolmen, Ganggrab, Riesenbett? Stein oder Erdhügel? Flachgrab?	Leichenbeisetzung? (hockend od. gestreckt od. Schädelgrab?) Partielle oder totale Verbrennung? Mit Beigabe von Thierknochen?	Halle	
№		See oder Moor? Acker, Haide, Wald? Offene Ansiedelung, Höhle, Pfahlbau? Befestigung?	Dolmen, Ganggrab, Riesenbett? Stein oder Erdhügel? Flachgrab?	Leichenbeisetzung? (hockend od. gestreckt od. Schädelgrab?) Partielle oder totale Verbrennung? Mit Beigabe von Thierknochen?	Nr. 1441-1443 aus einem Urnenfelde bei der der Stadt Delitzsch gehörigen Sandgrube. Die Urnen stehen sämmtlich tief in der Erde und sind mit je einem Stein bedeckt. Halle	Inv. 1985 1983 vak.
№	Lag in Urne 1441.	See oder Moor? Acker, Haide, Wald? Offene Ansiedelung, Höhle, Pfahlbau? Befestigung?	Dolmen, Ganggrab, Riesenbett? Stein oder Erdhügel? Flachgrab?	Leichenbeisetzung? (hockend od. gestreckt od. Schädelgrab?) Partielle oder totale Verbrennung? Mit Beigabe von Thierknochen?	Halle	E.V.II.110.97.

Summe der Funde:	a. Seen:	Mooren:	Acker:	Haide:	Wald:	Ansiedelngn.:	Höhln.:	Pfahlbtn.:
	Befstg.:	Dolmen etc.	Hügelgr.:	Flachgr.:	Skeletgr.:	Gr. m. p. Vbr.	tot. V.:	Unbest.:
Total-Summe d. Funde:	a. Seen:	Mooren:	Acker:	Haide:	Wald:	Ansiedelngn.:	Höhln.:	Pfahlbtn.:
	Befstg.:	Dolmen etc.	Hügelgr.:	Flachgr.:	Skeletgr.:	Gr. m. p. Vbr.	tot. V.:	Unbest.:

1. Nummer.	2. Fundort.	3. Zeichnung.	4. Gegenstand, dessen Art, Form, Ornament und Erhaltungs-Zustand.	5. Maasse.	6. Material u. Farbe.
Laufende No. 1444. Acten-No. 1493.97. Inventar-No. II.240.97. Frühere No.	Ort: Langengrassau. Kreis: Schweinitz. Regierungsbezirk: Merseburg. Land:	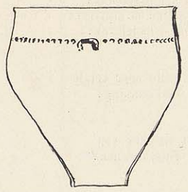	a. Sehr grosses Thongefäss mit einer Tupfenreihe und einer aufgelegten halbkreisförmigen Leiste. Darin: b. Eisenschlacken.	Hhe.: 58. Lge.: gr. Br.: kl. Br.: o. Dm. 53. m. Dm. u. Dm. gr. Uf.	Gestein: (Flint:) Metall: Thon: orange. Glas: Org. Subst.:
Laufende No. 1445. Acten-No. Inventar-No. Frühere No.	Ort: Langengrassau. Kreis: Regierungsbezirk: Land:	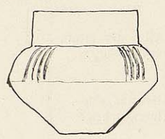	Urne mit Brandknochen; mit 3 Gruppen senkrechter Kanneluren.	Hhe.: 20,5. Lge.: gr. Br.: kl. Br.: o. Dm. 22,5. m. Dm. u. Dm. gr. Uf.	Gestein: (Flint:) Metall: Thon: gelbbraun Glas: Org. Subst.:
Laufende No. 1446. Acten-No. Inventar-No. Frühere No.	Ort: Langengrassau. Kreis: Regierungsbezirk: Land:		Grosse Thonschale	Hhe.: 9. Lge.: gr. Br.: kl. Br.: o. Dm. 29,5. m. Dm. u. Dm. gr. Uf.	Gestein: (Flint:) Metall: Thon: orange. Glas: Org. Subst.:
Laufende No. 1447. Acten-No. Inventar-No. Frühere No.	Ort: Langengrassau. Kreis: Regierungsbezirk: Land:		Zweihenkliges Thongefäss mit eingefurchten Ornamenten.	Hhe.: 13,8. Lge.: gr. Br.: kl. Br.: o. Dm. 15,5. m. Dm. u. Dm. gr. Uf.	Gestein: (Flint:) Metall: Thon: braun. Glas: Org. Subst.:
Laufende No. 1448. Acten-No. Inventar-No. Frühere No.	Ort: Langengrassau. Kreis: Regierungsbezirk: Land:		Kleines zweihenkliges Thongefäss mit Wolfszahnornament.	Hhe.: 11. Lge.: gr. Br.: kl. Br.: o. Dm. 10. m. Dm. u. Dm. gr. Uf.	Gestein: (Flint:) Metall: Thon: gelbbraun Glas: Org. Subst.:
Laufende No. 1449. Acten-No. Inventar-No. Frühere No.	Ort: Langengrassau. Kreis: Regierungsbezirk: Land:	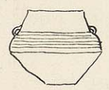	Kleines zweihenkliges Thongefäss, horizontal kanneliert.	Hhe.: 9. Lge.: gr. Br.: kl. Br.: o. Dm. 8,5. m. Dm. u. Dm. gr. Uf.	Gestein: (Flint:) Metall: Thon: braun. Glas: Org. Subst.:
Laufende No. 1450. Acten-No. Inventar-No. Frühere No.	Ort: Langengrassau. Kreis: Regierungsbezirk: Land:	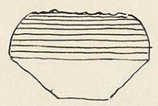	Horizontal kanneliertes Thongefäss, der Hals fehlt.	Hhe.: 14. Lge.: gr. Br.: kl. Br.: o. Dm. 22,5 m. Dm. u. Dm. gr. Uf.	Gestein: (Flint:) Metall: Thon: Braun Glas: Org. Subst.:

Summe d. Gegenst.:	a. Stein:	(Flint:)	Bronze:	Eisen:	Br. u. E.:	Gold:	Silber:	Elktr.:
	Thon:	Glas:	Bernst.:	Holz:	Horn:	Knochen:	Elfenbn.:	Muschln.:
Total-Summe d. Gegenst.:	a. Stein:	(Flint:)	Bronze:	Eisen:	Br. u. E.:	Gold:	Silber:	Elktr.:
	Thon:	Glas:	Bernst.:	Holz:	Horn:	Knochen:	Elfenbn.:	Muschln.:

7. Etikett-Nummer.	8. Zubehörige Funde.	9. Art der Fundstätte.		10. Bestattungsart.	11. Bemerkungen.	12. Vorbesitzer Jahr und Art der Erwerbung.
№		See oder Moor? Acker, Haide, Wald? Offene Ansiedelung, Höhle, Pfahlbau? Befestigung?	Dolmen, Ganggrab, Riesenbett? Stein oder Erdhügel? Flachgrab?	Leichenbeisetzung? (hockend od. gestreckt od. Schädelgrab?) Partielle oder totale Verbrennung? Mit Beigabe von Thierknochen?	Nordwestlich vom L. beim Eisenbahnbau gefunden. Karbi Halle	Hr. Pfarrer Kuhlmey, Langengrassau. Geschenk. c. J.II. 332.97.
№		See oder Moor? Acker, Haide, Wald? Offene Ansiedelung, Höhle, Pfahlbau? Befestigung?	Dolmen, Ganggrab, Riesenbett? Stein oder Erdhügel? Flachgrab?	Leichenbeisetzung? (hockend od. gestreckt od. Schädelgrab?) Partielle oder totale Verbrennung? Mit Beigabe von Thierknochen?	Nr. 1445 – 1453. von einem Gräberfelde südlich von L. Halle	1879 vork.
№		See oder Moor? Acker, Haide, Wald? Offene Ansiedelung, Höhle, Pfahlbau? Befestigung?	Dolmen, Ganggrab, Riesenbett? Stein oder Erdhügel? Flachgrab?	Leichenbeisetzung? (hockend od. gestreckt od. Schädelgrab?) Partielle oder totale Verbrennung? Mit Beigabe von Thierknochen?	Halle	
№		See oder Moor? Acker, Haide, Wald? Offene Ansiedelung, Höhle, Pfahlbau? Befestigung?	Dolmen, Ganggrab, Riesenbett? Stein oder Erdhügel? Flachgrab?	Leichenbeisetzung? (hockend od. gestreckt od. Schädelgrab?) Partielle oder totale Verbrennung? Mit Beigabe von Thierknochen?	Halle	1969 vork.
№		See oder Moor? Acker, Haide, Wald? Offene Ansiedelung, Höhle, Pfahlbau? Befestigung?	Dolmen, Ganggrab, Riesenbett? Stein oder Erdhügel? Flachgrab?	Leichenbeisetzung? (hockend od. gestreckt od. Schädelgrab?) Partielle oder totale Verbrennung? Mit Beigabe von Thierknochen?	Halle	West-Berlin
№		See oder Moor? Acker, Haide, Wald? Offene Ansiedelung, Höhle, Pfahlbau? Befestigung?	Dolmen, Ganggrab, Riesenbett? Stein oder Erdhügel? Flachgrab?	Leichenbeisetzung? (hockend od. gestreckt od. Schädelgrab?) Partielle oder totale Verbrennung? Mit Beigabe von Thierknochen?	Halle	
№		See oder Moor? Acker, Haide, Wald? Offene Ansiedelung, Höhle, Pfahlbau? Befestigung?	Dolmen, Ganggrab, Riesenbett? Stein oder Erdhügel? Flachgrab?	Leichenbeisetzung? (hockend od. gestreckt od. Schädelgrab?) Partielle oder totale Verbrennung? Mit Beigabe von Thierknochen?	Halle	

Summe der Funde:	a. Seen:	Mooren:	Acker:	Haide:	Wald:	Ansiedelngn.:	Höhln.:	Pfahlbtn.:
	Befstg.:	Dolmen etc.	Hügelgr.:	Flachgr.:	Skeletgr.:	Gr. m. p. Vbr.	tot. V.:	Unbest.:
Total-Summe d. Funde:	a. Seen:	Mooren:	Acker:	Haide:	Wald:	Ansiedelngn.:	Höhln.:	Pfahlbtn.:
	Befstg.:	Dolmen etc.	Hügelgr.:	Flachgr.:	Skeletgr.:	Gr. m. p. Vbr.	tot. V.:	Unbest.:

1. Nummer.	2. Fundort.	3. Zeichnung.	4. Gegenstand, dessen Art, Form, Ornament und Erhaltungs-Zustand.	5. Maasse.	6. Material u. Farbe.
Laufende No. 1451. Acten-No. Inventar-No. Frühere No.	Ort: Langengrassau. Kreis: Schweinitz. Regierungsbezirk: Merseburg. Land:		Horizontal kanelier-tes Thongefäss, der Rand fehlt.	Hhe.: 9,5. Lge.: gr. Br.: kl. Br.: o. Dm. 21,5 m. Dm. u. Dm. gr. Uf.	Gestein: (Flint: Metall: Thon: graubraun. Glas: Org. Subst.:
Laufende No. 1452. Acten-No. Inventar-No. Frühere No.	Ort: Langengrassau. Kreis: Regierungsbezirk: Land:		Kleine schiefe Schale, der Henkel fehlt.	Hhe.: Lge.: gr. Br.: kl. Br.: o. Dm. 12. m. Dm. u. Dm. gr. Uf.	Gestein: (Flint: Metall: Thon: braun Glas: Org. Subst.:
Laufende No. 1453. Acten-No. Inventar-No. Frühere No.	Ort: Langengrassau. Kreis: Regierungsbezirk: Land:		Bruchstück eines gehenkelten Gefässes.	Hhe.: Lge.: gr. Br.: kl. Br.: o. Dm. m. Dm. u. Dm. 6,8. gr. Uf.	Gestein: (Flint: Metall: Thon: braun. Glas: Org. Subst.:
Laufende No. 1454. Acten-No. 822.97. Inventar-No. I. 199.97. Frühere No.	Ort: Rehberg. Kreis: Jerichow II. Regierungsbezirk: Magdeburg. Land:	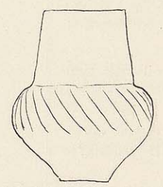	Sehr grosses Thongefäss (Urne), schräg kanelierk.	Hhe.: 45. Lge.: gr. Br.: kl. Br.: o. Dm. 26. m. Dm. u. Dm. gr. Uf.	Gestein: (Flint: Metall: Thon: braun Glas: Org. Subst.:
Laufende No. 1455. Acten-No. Inventar-No. Frühere No.	Ort: Rehberg. Kreis: Regierungsbezirk: Land:	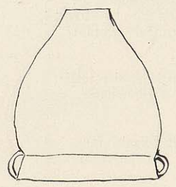	Sehr grosses Thongefäss mit 2 Henkeln.	Hhe.: 48. Lge.: gr. Br.: kl. Br.: o. Dm. 40. m. Dm. u. Dm. gr. Uf.	Gestein: (Flint: Metall: Thon: braun Glas: Org. Subst.:
Laufende No. 1456. Acten-No. Inventar-No. Frühere No.	Ort: Rehberg. Kreis: Regierungsbezirk: Land:		Urne, zweihenklig, mit flach eingefurchten con-centrischen Halbkreisen.	Hhe.: 16. Lge.: gr. Br.: kl. Br.: o. Dm. 12,5. m. Dm. u. Dm. gr. Uf.	Gestein: (Flint: Metall: Thon: braun Glas: Org. Subst.:
Laufende No. 1457. Acten-No. Inventar-No. Frühere No.	Ort: Gegend von Scholkene? Kreis: Jerichow II. Regierungsbezirk: Magdeburg. Land:		a. Ein Karton mit Thon-scherben. b. 2 Wandbewurfstücke. c. 2 Klopfsteine.	Hhe.: Lge.: gr. Br.: kl. Br.: o. Dm. m. Dm. u. Dm. gr. Uf.	Gestein: (Flint: Metall: Thon: Glas: Org. Subst.:

Summe d. Gegenst.:	a. Stein:	(Flint:	) Bronze:	Eisen:	Br. u. E.:	Gold:	Silber:	Elktr.:
	Thon:	Glas:	Bernst.:	Holz:	Horn:	Knochen:	Elfenbn.:	Muschln.:
Total-Summe d. Gegenst.:	a. Stein:	(Flint:	) Bronze:	Eisen:	Br. u. E.:	Gold:	Silber:	Elktr.:
	Thon:	Glas:	Bernst.:	Holz:	Horn:	Knochen:	Elfenbn.:	Muschl.

7. Etikett-Nummer.	8. Zubehörige Funde.	9. Art der Fundstätte.		10. Bestattungsart.	11. Bemerkungen.	12. Vorbesitzer Jahr und Art der Erwerbung.
№		See oder Moor? Acker, Haide, Wald? Offene Ansiedelung, Höhle, Pfahlbau? Befestigung?	Dolmen, Ganggrab, Riesenbett? Stein oder Erdhügel? Flachgrab?	Leichenbeisetzung? (hockend od. gestreckt od. Schädelgrab?) Partielle oder totale Verbrennung? Mit Beigabe von Thierknochen?	Karbi Halle	Kuhlmey.
№		See oder Moor? Acker, Haide, Wald? Offene Ansiedelung, Höhle, Pfahlbau? Befestigung?	Dolmen, Ganggrab, Riesenbett? Stein oder Erdhügel? Flachgrab?	Leichenbeisetzung? (hockend od. gestreckt od. Schädelgrab?) Partielle oder totale Verbrennung? Mit Beigabe von Thierknochen?	Halle	Geschenk. 1969 vork.
№		See oder Moor? Acker, Haide, Wald? Offene Ansiedelung, Höhle, Pfahlbau? Befestigung?	Dolmen, Ganggrab, Riesenbett? Stein oder Erdhügel? Flachgrab?	Leichenbeisetzung? (hockend od. gestreckt od. Schädelgrab?) Partielle oder totale Verbrennung? Mit Beigabe von Thierknochen?	Halle	
№	1454-1456 aus einem Grabe.	See oder Moor? Acker, Haide, Wald? Offene Ansiedelung, Höhle, Pfahlbau? Befestigung?	Dolmen, Ganggrab, Riesenbett? Stein oder Erdhügel? Flachgrab?	Leichenbeisetzung? (hockend od. gestreckt od. Schädelgrab?) Partielle oder totale Verbrennung? Mit Beigabe von Thierknochen?	Brandgräberfeld ca. 1 Km 50 von R. mit grossen Stein-packungen. Halle	Kr. Tischlermstr. Schnock, Schallene. Geschenk. 1969 vork. E.B.II. 229.97.
№		See oder Moor? Acker, Haide, Wald? Offene Ansiedelung, Höhle, Pfahlbau? Befestigung?	Dolmen, Ganggrab, Riesenbett? Stein oder Erdhügel? Flachgrab?	Leichenbeisetzung? (hockend od. gestreckt od. Schädelgrab?) Partielle oder totale Verbrennung? Mit Beigabe von Thierknochen?	1455 war über das Gefäss 1454 so ge-stülpt, dass es auf dessen Schulter aufsass. Halle	
№		See oder Moor? Acker, Haide, Wald? Offene Ansiedelung, Höhle, Pfahlbau? Befestigung?	Dolmen, Ganggrab, Riesenbett? Stein oder Erdhügel? Flachgrab?	Leichenbeisetzung? (hockend od. gestreckt od. Schädelgrab?) Partielle oder totale Verbrennung? Mit Beigabe von Thierknochen?	1456 stand in dem Thongefäss 1454. Halle	
№		See oder Moor? Acker, Haide, Wald? Offene Ansiedelung, Höhle, Pfahlbau? Befestigung?	Dolmen, Ganggrab, Riesenbett? Stein oder Erdhügel? Flachgrab?	Leichenbeisetzung? (hockend od. gestreckt od. Schädelgrab?) Partielle oder totale Verbrennung? Mit Beigabe von Thierknochen?	Halle	

Summe der Funde:	a. Seen:	Mooren:	Acker:	Haide:	Wald:	Ansiedelngn.:	Höhln.:	Pfahlbtn.:
	Befstg.:	Dolmen etc.	Hügelgr.:	Flachgr.:	Skeletgr.:	Gr. m. p. Vbr.	tot. V.:	Unbest.:
Total-Summe d. Funde:	a. Seen:	Mooren:	Acker:	Haide:	Wald:	Ansiedelngn.:	Höhln.:	Pfahlbtn.:
	Befstg.:	Dolmen etc.	Hügelgr.:	Flachgr.:	Skeletgr.:	Gr. m. p. Vbr.	tot. V.:	Unbest.:

1. Nummer.	2. Fundort.	3. Zeichnung.	4. Gegenstand, dessen Art, Form, Ornament und Erhaltungs-Zustand.	5. Maasse.	6. Material u. Farbe.
Laufende No. 1458. Acten-No. Inventar-No. Frühere No.	Ort: Schollene. Kreis: Jerichow II. Regierungsbezirk: Magdeburg Land:		Wirtel aus Thon mit 3 umlaufenden Rillen.	Hhe.: Lge.: gr. Br.: 3,2. kl. Br.: o. Dm. m. Dm. u. Dm. gr. Uf.	Gestein: (Flint:) Metall: Thon: braun Glas: Org. Subst.:
Laufende No. 1459. Acten-No. 558.98. Inventar-No. II. 112.98. Frühere No.	Ort: Nordhausen Kreis: Nordhausen. Regierungsbezirk: Erfurt. Land:		Einhenklige Thontasse mit 2 Zapfen neben dem Henkel.	Hhe.: 7,5. Lge.: gr. Br.: kl. Br.: o. Dm. 10. m. Dm. u. Dm. gr. Uf.	Gestein: (Flint:) Metall: Thon: braun Glas: Org. Subst.:
Laufende No. 1460. Acten-No. Inventar-No. Frühere No.	Ort: Nordhausen. Kreis: Regierungsbezirk: Land:		Spahnmesser aus Feuerstein.	Hhe.: Lge.: 8,5. gr. Br.: kl. Br.: o. Dm. m. Dm. u. Dm. gr. Uf.	Gestein: (Flint: grau) Metall: Thon: Glas: Org. Subst.:
Laufende No. 1461. Acten-No. Inventar-No. Frühere No.	Ort: Nordhausen. Kreis: Regierungsbezirk: Land:		Skeletteile von wahrscheinlich 2 menschlichen Individuen.	Hhe.: Lge.: gr. Br.: kl. Br.: o. Dm. m. Dm. u. Dm. gr. Uf.	Gestein: (Flint:) Metall: Thon: Glas: Org. Subst.:
Laufende No. 1462. Acten-No. 767.98. Inventar-No. II. 154.98. Frühere No.	Ort: Ziesar. Kreis: Jerichow I. Regierungsbezirk: Magdeburg. Land:	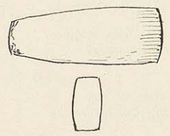	Grosses vierkantiges Steinbeil.	Hhe.: Lge.: 22. gr. Br.: 8,7. kl. Br.: o. Dm. m. Dm. u. Dm. gr. Uf.	Gestein: (Flint:) Metall: Thon: Glas: Org. Subst.:
Laufende No. 1463. Acten-No. Inventar-No. Frühere No.	Ort: Ziesar. Kreis: Regierungsbezirk: Land:	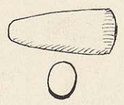	Steinbeil mit ovalem Querschnitt.	Hhe.: Lge.: 12. gr. Br.: 5. kl. Br.: o. Dm. m. Dm. u. Dm. gr. Uf.	Gestein: (Flint:) Metall: Thon: Glas: Org. Subst.:
Laufende No. 1464. Acten-No. Inventar-No. Frühere No.	Ort: Ziesar. Kreis: Regierungsbezirk: Land:	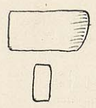	Kleines vierkantiges Steinbeil.	Hhe.: Lge.: 8. gr. Br.: 4,7. kl. Br.: o. Dm. m. Dm. u. Dm. gr. Uf.	Gestein: (Flint:) Metall: Thon: Glas: Org. Subst.:

7. Etikett-Nummer.	8. Zubehörige Funde.	9. Art der Fundstätte.		10. Bestattungsart.	11. Bemerkungen.	12. Vorbesitzer Jahr und Art der Erwerbung.
№		See oder Moor? Acker, Haide, Wald? Offene Ansiedelung, Höhle, Pfahlbau? Befestigung?	Dolmen, Ganggrab, Riesenbett? Stein oder Erdhügel? Flachgrab?	Leichenbeisetzung? (hockend od. gestreckt od. Schädelgrab?) Partielle oder totale Verbrennung? Mit Beigabe von Thierknochen?	F.O. Windmühlenberg südlich von Sch. bis 1458 inclus. nur gegraben i. Lettbecksalon Karthe Halle	Schmock. West-Berlin
№		See oder Moor? Acker, Haide, Wald? Offene Ansiedelung, Höhle, Pfahlbau? Befestigung?	Dolmen, Ganggrab, Riesenbett? Stein oder Erdhügel? Flachgrab?	Leichenbeisetzung? (hockend od. gestreckt od. Schädelgrab?) Partielle oder totale Verbrennung? Mit Beigabe von Thierknochen?	Flachgrab mit mindestens 2 Skeletten die auf Steinplatten lagen u. von hochkantig gestellten Steinplatten eingefasst waren. Publ. Götze, Nachrichten über d. Alterthumskunde 189.	Kgl. Eisenbahn-Direction Kassel. Geschenk. 22/7 und E.J.II. 102 u. 125.98.
№		See oder Moor? Acker, Haide, Wald? Offene Ansiedelung, Höhle, Pfahlbau? Befestigung?	Dolmen, Ganggrab, Riesenbett? Stein oder Erdhügel? Flachgrab?	Leichenbeisetzung? (hockend od. gestreckt od. Schädelgrab?) Partielle oder totale Verbrennung? Mit Beigabe von Thierknochen?		1879 vak.
№		See oder Moor? Acker, Haide, Wald? Offene Ansiedelung, Höhle, Pfahlbau? Befestigung?	Dolmen, Ganggrab, Riesenbett? Stein oder Erdhügel? Flachgrab?	Leichenbeisetzung? (hockend od. gestreckt od. Schädelgrab?) Partielle oder totale Verbrennung? Mit Beigabe von Thierknochen?		
№		See oder Moor? Acker, Haide, Wald? Offene Ansiedelung, Höhle, Pfahlbau? Befestigung?	Dolmen, Ganggrab, Riesenbett? Stein oder Erdhügel? Flachgrab?	Leichenbeisetzung? (hockend od. gestreckt od. Schädelgrab?) Partielle oder totale Verbrennung? Mit Beigabe von Thierknochen?	Halle	Kosinski, Berlin. Ankauf. E.J.II. 114.98.
№		See oder Moor? Acker, Haide, Wald? Offene Ansiedelung, Höhle, Pfahlbau? Befestigung?	Dolmen, Ganggrab, Riesenbett? Stein oder Erdhügel? Flachgrab?	Leichenbeisetzung? (hockend od. gestreckt od. Schädelgrab?) Partielle oder totale Verbrennung? Mit Beigabe von Thierknochen?	Halle	
№		See oder Moor? Acker, Haide, Wald? Offene Ansiedelung, Höhle, Pfahlbau? Befestigung?	Dolmen, Ganggrab, Riesenbett? Stein oder Erdhügel? Flachgrab?	Leichenbeisetzung? (hockend od. gestreckt od. Schädelgrab?) Partielle oder totale Verbrennung? Mit Beigabe von Thierknochen?	Halle	

Summe d. Gegenst.:	a. Stein:	(Flint:	) Bronze:	Eisen:	Br. u. E.:	Gold:	Silber:	Elktr.:
	Thon:	Glas:	Bernst.:	Holz:	Horn:	Knochen:	Elfenbn.:	Muschln.:
Total-Summe d. Gegenst.:	a. Stein:	(Flint:	) Bronze:	Eisen:	Br. u. E.:	Gold:	Silber:	Elktr.:
	Thon:	Glas:	Bernst.:	Holz:	Horn:	Knochen:	Elfenbn.:	Muschln.:

Summe der Funde:	a. Seen:	Mooren:	Acker:	Haide:	Wald:	Ansiedelngn.:	Höhln.:	Pfahlbtn.:
	Befstg.:	Dolmen etc.	Hügelgr.:	Flachgr.:	Skeletgr.:	Gr. m. p. Vbr.	tot. V.:	Unbest.:
Total-Summe d. Funde:	a. Seen:	Mooren:	Acker:	Haide:	Wald:	Ansiedelngn.:	Höhln.:	Pfahlbtn.:
	Befstg.:	Dolmen etc.	Hügelgr.:	Flachgr.:	Skeletgr.:	Gr. m. p. Vbr.	tot. V.:	Unbest.:

1. Nummer.	2. Fundort.	3. Zeichnung.	4. Gegenstand, dessen Art, Form, Ornament und Erhaltungs-Zustand.	5. Maasse.	6. Material u. Farbe.
Laufende No. 1465. Acten-No. Inventar-No. Frühere No.	Ort: Ziesar. Kreis: Jerichow I. Regierungsbezirk: Magdeburg. Land:		Bronzeschaftcelt mit kleinen Lappen.	Hhe.: Lge.: 14,5. gr. Br.: 3,5. kl. Br.: o. Dm. m. Dm. u. Dm. gr. Uf.	Gestein: (Flint:) Metall: Br. Thon: Glas: Org. Subst.:
Laufende No. 1466. Acten-No. Inventar-No. Frühere No.	Ort: Gardelegen. Kreis: Gardelegen. Regierungsbezirk: Magdeburg. Land:	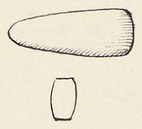	Massives Steinbeil, vierkantig.	Hhe.: Lge.: 11,5. gr. Br.: 5. kl. Br.: o. Dm. m. Dm. u. Dm. gr. Uf.	Gestein: (Flint:) Metall: Thon: Glas: Org. Subst.:
Laufende No. 1467. Acten-No. Inventar-No. Frühere No.	Ort: Gardelegen. Kreis: Regierungsbezirk: Land:		Vierkantiges Steinbeil.	Hhe.: Lge.: 8,5. gr. Br.: 4,6 kl. Br.: o. Dm. m. Dm. u. Dm. gr. Uf.	Gestein: (Flint:) Metall: Thon: Glas: Org. Subst.:
Laufende No. 1468. Acten-No. Inventar-No. Frühere No.	Ort: Gardelegen. Kreis: Regierungsbezirk: Land:		Kleines Steinbeil.	Hhe.: Lge.: 6,5. gr. Br.: 4. kl. Br.: o. Dm. m. Dm. u. Dm. gr. Uf.	Gestein: (Flint:) Metall: Thon: Glas: Org. Subst.:
Laufende No. 1469. Acten-No. Inventar-No. Frühere No.	Ort: Gardelegen. Kreis: Regierungsbezirk: Land:	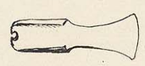	Bronze-Lappencelt.	Hhe.: Lge.: 12,5. gr. Br.: 4,3. kl. Br.: o. Dm. m. Dm. u. Dm. gr. Uf.	Gestein: (Flint:) Metall: Br. Thon: Glas: Org. Subst.:
Laufende No. 1470. Acten-No. Inventar-No. Frühere No.	Ort: Gardelegen. Kreis: Regierungsbezirk: Land:		Schaftlappencelt aus Bronze.	Hhe.: Lge.: 11,5. gr. Br.: 3,5. kl. Br.: o. Dm. m. Dm. u. Dm. gr. Uf.	Gestein: (Flint:) Metall: Br. Thon: Glas: Org. Subst.:
Laufende No. 1471. Acten-No. Inventar-No. Frühere No.	Ort: Gardelegen. Kreis: Regierungsbezirk: Land:		Offener Bronze-Armring, mit schraubenförmigem Linienornament.	Hhe.: Lge.: gr. Br.: 6. kl. Br.: o. Dm. m. Dm. u. Dm. gr. Uf.	Gestein: (Flint:) Metall: Br. Thon: Glas: Org. Subst.:

Summe d. Gegenst.:	a. Stein:	(Flint:	) Bronze:	Eisen:	Br. u. E.:	Gold:	Silber:	Elktr.:
	Thon:	Glas:	Bernst.:	Holz:	Horn:	Knochen:	Elfenbn.:	Muschln.:
Total-Summe d. Gegenst.:	a. Stein:	(Flint:	) Bronze:	Eisen:	Br. u. E.:	Gold:	Silber:	Elktr.:
	Thon:	Glas:	Bernst.:	Holz:	Horn:	Knochen:	Elfenbn.:	Muschln.:

7. Etikett-Nummer.	8. Zubehörige Funde.	9. Art der Fundstätte.		10. Bestattungsart.	11. Bemerkungen.	12. Vorbesitzer Jahr und Art der Erwerbung.
№		See oder Moor? Acker, Haide, Wald? Offene Ansiedelung, Höhle, Pfahlbau? Befestigung?	Dolmen, Ganggrab, Riesenbett? Stein oder Erdhügel? Flachgrab?	Leichenbeisetzung? (hockend od. gestreckt od. Schädelgrab?) Partielle oder totale Verbrennung? Mit Beigabe von Thierknochen?	Kahn Halle	Kunski. West-Berlin
№		See oder Moor? Acker, Haide, Wald? Offene Ansiedelung, Höhle, Pfahlbau? Befestigung?	Dolmen, Ganggrab, Riesenbett? Stein oder Erdhügel? Flachgrab?	Leichenbeisetzung? (hockend od. gestreckt od. Schädelgrab?) Partielle oder totale Verbrennung? Mit Beigabe von Thierknochen?		1874 verk.
№		See oder Moor? Acker, Haide, Wald? Offene Ansiedelung, Höhle, Pfahlbau? Befestigung?	Dolmen, Ganggrab, Riesenbett? Stein oder Erdhügel? Flachgrab?	Leichenbeisetzung? (hockend od. gestreckt od. Schädelgrab?) Partielle oder totale Verbrennung? Mit Beigabe von Thierknochen?		1874 verk.
№		See oder Moor? Acker, Haide, Wald? Offene Ansiedelung, Höhle, Pfahlbau? Befestigung?	Dolmen, Ganggrab, Riesenbett? Stein oder Erdhügel? Flachgrab?	Leichenbeisetzung? (hockend od. gestreckt od. Schädelgrab?) Partielle oder totale Verbrennung? Mit Beigabe von Thierknochen?		1874 verk. West-Berlin
№		See oder Moor? Acker, Haide, Wald? Offene Ansiedelung, Höhle, Pfahlbau? Befestigung?	Dolmen, Ganggrab, Riesenbett? Stein oder Erdhügel? Flachgrab?	Leichenbeisetzung? (hockend od. gestreckt od. Schädelgrab?) Partielle oder totale Verbrennung? Mit Beigabe von Thierknochen?		West-Berlin
№		See oder Moor? Acker, Haide, Wald? Offene Ansiedelung, Höhle, Pfahlbau? Befestigung?	Dolmen, Ganggrab, Riesenbett? Stein oder Erdhügel? Flachgrab?	Leichenbeisetzung? (hockend od. gestreckt od. Schädelgrab?) Partielle oder totale Verbrennung? Mit Beigabe von Thierknochen?		

Summe der Funde:	a. Seen:	Mooren:	Acker:	Haide:	Wald:	Ansiedelngn.:	Höhln.:	Pfahlbtn.:
	Befstg.:	Dolmen etc.	Hügelgr.:	Flachgr.:	Skeletgr.:	Gr. m. p. Vbr.	tot. V.:	Unbest.:
Total-Summe d. Funde:	a. Seen:	Mooren:	Acker:	Haide:	Wald:	Ansiedelngn.:	Höhln.:	Pfahlbtn.:
	Befstg.:	Dolmen etc.	Hügelgr.:	Flachgr.:	Skeletgr.:	Gr. m. p. Vbr.	tot. V.:	Unbest.:

1. Nummer.	2. Fundort.	3. Zeichnung.	4. Gegenstand, dessen Art, Form, Ornament und Erhaltungs-Zustand.	5. Maasse.	6. Material u. Farbe.
Laufende No. 1472. Acten-No. Inventar-No. Frühere No.	Ort: Gardelegen. Kreis: Gardelegen. Regierungsbezirk: Magdeburg. Land:		Offener Armring aus Bronze von D-förmigem Querschnitt mit Strichgruppen und concentrischen Kreisen.	Hhe.: Lge.: gr. Br.: 0,8. kl. Br.: o. Dm. m. Dm. 8,2. u. Dm. gr. Uf.	Gestein: (Flint:) Metall: Br. Thon: Glas: Org. Subst.:
Laufende No. 1473. Acten-No. Inventar-No. Frühere No.	Ort: Gardelegen. Kreis: Regierungsbezirk: Land:		Dgl.	Hhe.: Lge.: gr. Br.: kl. Br.: o. Dm. m. Dm. u. Dm. gr. Uf.	Gestein: (Flint:) Metall: Thon: Glas: Org. Subst.:
Laufende No. 1474. Acten-No. 545.98. Inventar-No. II. 74.98. Frühere No.	Ort: Collochau. Kreis: Schweinitz. Regierungsbezirk: Merseburg. Land:		a-k. 10 slavische Thongefässscherben.	Hhe.: Lge.: gr. Br.: kl. Br.: o. Dm. m. Dm. u. Dm. gr. Uf.	Gestein: (Flint:) Metall: Thon: Glas: Org. Subst.:
Laufende No. 1475. Acten-No. 622.98. Inventar-No. II. 96.98. Frühere No.	Ort: Elsnig. Kreis: Torgau. Regierungsbezirk: Merseburg. Land:		a-g. 7 slavische Thongefässscherben.	Hhe.: Lge.: gr. Br.: kl. Br.: o. Dm. m. Dm. u. Dm. gr. Uf.	Gestein: (Flint:) Metall: Thon: Glas: Org. Subst.:
Laufende No. 1476. Acten-No. Inventar-No. Frühere No.	Ort: Elsnig. Kreis: Regierungsbezirk: Land:		a. Stück eines Hirschgeweihes mit Bearbeitungsspuren. b. Kleines Bruchstück eines Hirschgeweihes.	Hhe.: Lge.: 26. gr. Br.: kl. Br.: o. Dm. m. Dm. u. Dm. gr. Uf.	Gestein: (Flint:) Metall: Thon: Glas: Org. Subst.:
Laufende No. 1477. Acten-No. 343.91. Inventar-No. II. 180.91. Frühere No. 32.	Ort: Reinsdorf. Kreis: Eckartsberga. Regierungsbezirk: Merseburg. Land:	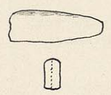	Kleines Steinbeil, sehr schmal.	Hhe.: Lge.: 7,9 cm. gr. Br.: 2. kl. Br.: o. Dm. m. Dm. u. Dm. gr. Uf.	Gestein: (Flint:) Metall: Thon: Glas: Org. Subst.:
Laufende No. 1478. Acten-No. Inventar-No. Frühere No.	Ort: Reinsdorf. Kreis: Regierungsbezirk: Land:		Kleines breites Steinbeil. aus der Rückseite beschädigt.	Hhe.: Lge.: 6,6. gr. Br.: 1,9. kl. Br.: o. Dm. m. Dm. u. Dm. gr. Uf.	Gestein: (Flint:) Metall: Thon: Glas: Org. Subst.:

Summe d. Gegenst.:	a. Stein:	(Flint:	) Bronze:	Eisen:	Br. u. E.:	Gold:	Silber:	Elktr.:
	Thon:	Glas:	Bernst.:	Holz:	Horn:	Knochen:	Elfenbn.:	Muschln.:
Total-Summe d. Gegenst.:	a. Stein:	(Flint:	) Bronze:	Eisen:	Br. u. E.:	Gold:	Silber:	Elktr.:
	Thon:	Glas:	Bernst.:	Holz:	Horn:	Knochen:	Elfenbn.:	Muschln.:

7. Etikett-Nummer.	8. Zubehörige Funde.	9. Art der Fundstätte.		10. Bestattungsart.	11. Bemerkungen.	12. Vorbesitzer Jahr und Art der Erwerbung.
№		See oder Moor? Acker, Haide, Wald? Offene Ansiedelung, Höhle, Pfahlbau? Befestigung?	Dolmen, Ganggrab, Riesenbett? Stein oder Erdhügel? Flachgrab?	Leichenbeisetzung? (hockend od. gestreckt od. Schädelgrab?) Partielle oder totale Verbrennung? Mit Beigabe von Thierknochen?		Kunski.
№		See oder Moor? Acker, Haide, Wald? Offene Ansiedelung, Höhle, Pfahlbau? Befestigung?	Dolmen, Ganggrab, Riesenbett? Stein oder Erdhügel? Flachgrab?	Leichenbeisetzung? (hockend od. gestreckt od. Schädelgrab?) Partielle oder totale Verbrennung? Mit Beigabe von Thierknochen?		
№		See oder Moor? Acker, Haide, Wald? Offene Ansiedelung, Höhle, Pfahlbau? Befestigung?	Dolmen, Ganggrab, Riesenbett? Stein oder Erdhügel? Flachgrab?	Leichenbeisetzung? (hockend od. gestreckt od. Schädelgrab?) Partielle oder totale Verbrennung? Mit Beigabe von Thierknochen?	Von einem Burgwall. Halle	Krieg, Amtsrichter, Schlieben. Geschenk. E. 3. II. 73. 98.
№		See oder Moor? Acker, Haide, Wald? Offene Ansiedelung, Höhle, Pfahlbau? Befestigung?	Dolmen, Ganggrab, Riesenbett? Stein oder Erdhügel? Flachgrab?	Leichenbeisetzung? (hockend od. gestreckt od. Schädelgrab?) Partielle oder totale Verbrennung? Mit Beigabe von Thierknochen?	Von der „Schwedenschanze", einem Ringwall.	v. Mühlmann, Major, Hameln. Geschenk. E. 3. II. 89. 98
№		See oder Moor? Acker, Haide, Wald? Offene Ansiedelung, Höhle, Pfahlbau? Befestigung?	Dolmen, Ganggrab, Riesenbett? Stein oder Erdhügel? Flachgrab?	Leichenbeisetzung? (hockend od. gestreckt od. Schädelgrab?) Partielle oder totale Verbrennung? Mit Beigabe von Thierknochen?	Dgl.	
№		See oder Moor? Acker, Haide, Wald? Offene Ansiedelung, Höhle, Pfahlbau? Befestigung?	Dolmen, Ganggrab, Riesenbett? Stein oder Erdhügel? Flachgrab?	Leichenbeisetzung? (hockend od. gestreckt od. Schädelgrab?) Partielle oder totale Verbrennung? Mit Beigabe von Thierknochen?	1370 cat. Halle	G. Offrem. Apolda. Ankauf. E. 3. II. 152. 91.
№		See oder Moor? Acker, Haide, Wald? Offene Ansiedelung, Höhle, Pfahlbau? Befestigung?	Dolmen, Ganggrab, Riesenbett? Stein oder Erdhügel? Flachgrab?	Leichenbeisetzung? (hockend od. gestreckt od. Schädelgrab?) Partielle oder totale Verbrennung? Mit Beigabe von Thierknochen?	Halle	

Summe der Funde:	a. Seen:	Mooren:	Acker:	Haide:	Wald:	Ansiedelngn.:	Höhln.:	Pfahlbtn.:
	Befstg.:	Dolmen etc.	Hügelgr.:	Flachgr.:	Skeletgr.:	Gr. m. p. Vbr.	tot. V.:	Unbest.:
Total-Summe d. Funde:	a. Seen:	Mooren:	Acker:	Haide:	Wald:	Ansiedelngn.:	Höhln.:	Pfahlbtn.:
	Befstg.:	Dolmen etc.	Hügelgr.:	Flachgr.:	Skeletgr.:	Gr. m. p. Vbr.	tot. V.:	Unbest.:

1. Nummer.	2. Fundort.	3. Zeichnung.	4. Gegenstand, dessen Art, Form, Ornament und Erhaltungs-Zustand.	5. Maasse.	6. Material u. Farbe.
Laufende No. 1479. Acten-No. 943.91. Inventar-No. II. 180.91. Frühere No. 3.	Ort: Reinsdorf. Kreis: Eckartsberga. Regierungsbezirk: Merseburg. Land:	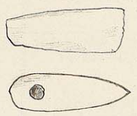	Axt-Hammer mit Schaftloch gut erhalten.	Hhe.: Lge.: 11,6 gr. Br.: 4 cm. kl. Br.: o. Dm. m. Dm. u. Dm. gr. Uf.	Gestein: (Flint:) Metall: Thon: Glas: Org. Subst.:
Laufende No. 1480. Acten-No. Inventar-No. Frühere No. 25.	Ort: Donndorf. Kreis: Eckartsberga. Regierungsbezirk: Merseburg. Land:	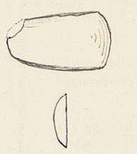	Kleine Steinhacke, etwas beschädigt.	Hhe.: Lge.: 6. gr. Br.: 6. kl. Br.: o. Dm. m. Dm. u. Dm. gr. Uf.	Gestein: (Flint:) Metall: Thon: Glas: Org. Subst.:
Laufende No. 1481. Acten-No. Inventar-No. Frühere No. 14.	Ort: Hechendorf. Kreis: Eckartsberga. Regierungsbezirk: Merseburg. Land:	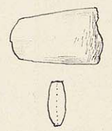	Kleines Steinbeil, die Schneide ist etwas beschädigt.	Hhe.: Lge.: 8,2. gr. Br.: 4,5. kl. Br.: o. Dm. m. Dm. u. Dm. gr. Uf.	Gestein: schwarz. (Flint:) Metall: Thon: Glas: Org. Subst.:
Laufende No. 1482. Acten-No. Inventar-No. Frühere No. 12.	Ort: Hechendorf. Kreis: Regierungsbezirk: Land:	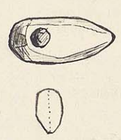	Kleines Steinhammer, stark beschädigt.	Hhe.: Lge.: 10,5. gr. Br.: 3,4. kl. Br.: o. Dm. m. Dm. u. Dm. gr. Uf.	Gestein: (Flint:) Metall: Thon: Glas: Org. Subst.:
Laufende No. 1483. Acten-No. Inventar-No. Frühere No. 16.	Ort: Gehofen. Kreis: Sangerhausen. Regierungsbezirk: Merseburg. Land:		Kleines Steinbeil, sonst gut erhalten.	Hhe.: Lge.: 8,1. gr. Br.: 2. kl. Br.: o. Dm. m. Dm. u. Dm. gr. Uf.	Gestein: grau. (Flint:) Metall: Thon: Glas: Org. Subst.:
Laufende No. 1484. Acten-No. Inventar-No. Frühere No. 23.	Ort: Gehofen. Kreis: Regierungsbezirk: Land:	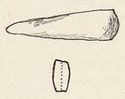	Kleines schlankes Steinbeil, leicht beschädigt.	Hhe.: Lge.: 10 cm. gr. Br.: 3,2. kl. Br.: o. Dm. m. Dm. u. Dm. gr. Uf.	Gestein: (Flint:) Metall: Thon: Glas: Org. Subst.:
Laufende No. 1485. Acten-No. Inventar-No. Frühere No. 24.	Ort: Gehofen. Kreis: Regierungsbezirk: Land:		Kleines schlankes Steinbeil, sehr stark beschädigt.	Hhe.: Lge.: 10,5. gr. Br.: 2,3. kl. Br.: o. Dm. m. Dm. u. Dm. gr. Uf.	Gestein: (Flint:) Metall: Thon: Glas: Org. Subst.:

Summe d. Gegenst.:	a. Stein:	(Flint:	) Bronze:	Eisen:	Br. u. E.:	Gold:	Silber:	Elktr.:
	Thon:	Glas:	Bernst.:	Holz:	Horn:	Knochen:	Elfenbn.:	Muschln.:
Total-Summe d. Gegenst.:	a. Stein:	(Flint:	) Bronze:	Eisen:	Br. u. E.:	Gold:	Silber:	Elktr.:
	Thon:	Glas:	Bernst.:	Holz:	Horn:	Knochen:	Elfenbn.:	Muschln.:

7. Etikett-Nummer.	8. Zubehörige Funde.	9. Art der Fundstätte.		10. Bestattungsart.	11. Bemerkungen.	12. Vorbesitzer Jahr und Art der Erwerbung.
№		See oder Moor? Acker, Haide, Wald? Offene Ansiedelung, Höhle, Pfahlbau? Befestigung?	Dolmen, Ganggrab, Riesenbett? Stein oder Erdhügel? Flachgrab?	Leichenbeisetzung? (hockend od. gestreckt od. Schädelgrab?) Partielle oder totale Verbrennung? Mit Beigabe von Thierknochen?	Kärlich Halle	Öffnen. 1965 verk.
№		See oder Moor? Acker, Haide, Wald? Offene Ansiedelung, Höhle, Pfahlbau? Befestigung?	Dolmen, Ganggrab, Riesenbett? Stein oder Erdhügel? Flachgrab?	Leichenbeisetzung? (hockend od. gestreckt od. Schädelgrab?) Partielle oder totale Verbrennung? Mit Beigabe von Thierknochen?	Halle	1969 verk.
№		See oder Moor? Acker, Haide, Wald? Offene Ansiedelung, Höhle, Pfahlbau? Befestigung?	Dolmen, Ganggrab, Riesenbett? Stein oder Erdhügel? Flachgrab?	Leichenbeisetzung? (hockend od. gestreckt od. Schädelgrab?) Partielle oder totale Verbrennung? Mit Beigabe von Thierknochen?	Halle	1969 verk.
№		See oder Moor? Acker, Haide, Wald? Offene Ansiedelung, Höhle, Pfahlbau? Befestigung?	Dolmen, Ganggrab, Riesenbett? Stein oder Erdhügel? Flachgrab?	Leichenbeisetzung? (hockend od. gestreckt od. Schädelgrab?) Partielle oder totale Verbrennung? Mit Beigabe von Thierknochen?	Halle	1969 verk.
№		See oder Moor? Acker, Haide, Wald? Offene Ansiedelung, Höhle, Pfahlbau? Befestigung?	Dolmen, Ganggrab, Riesenbett? Stein oder Erdhügel? Flachgrab?	Leichenbeisetzung? (hockend od. gestreckt od. Schädelgrab?) Partielle oder totale Verbrennung? Mit Beigabe von Thierknochen?	Kirchn. Halle	
№		See oder Moor? Acker, Haide, Wald? Offene Ansiedelung, Höhle, Pfahlbau? Befestigung?	Dolmen, Ganggrab, Riesenbett? Stein oder Erdhügel? Flachgrab?	Leichenbeisetzung? (hockend od. gestreckt od. Schädelgrab?) Partielle oder totale Verbrennung? Mit Beigabe von Thierknochen?	Halle	
№		See oder Moor? Acker, Haide, Wald? Offene Ansiedelung, Höhle, Pfahlbau? Befestigung?	Dolmen, Ganggrab, Riesenbett? Stein oder Erdhügel? Flachgrab?	Leichenbeisetzung? (hockend od. gestreckt od. Schädelgrab?) Partielle oder totale Verbrennung? Mit Beigabe von Thierknochen?	Halle	

Summe der Funde:	a. Seen:	Mooren:	Acker:	Haide:	Wald:	Ansiedelngn.:	Höhln.:	Pfahlbtn.:
	Befstg.:	Dolmen etc.	Hügelgr.:	Flachgr.:	Skeletgr.:	Gr. m. p. Vbr.	tot. V.:	Unbest.:
Total-Summe d. Funde:	a. Seen:	Mooren:	Acker:	Haide:	Wald:	Ansiedelngn.:	Höhln.:	Pfahlbtn.:
	Befstg.:	Dolmen etc.	Hügelgr.:	Flachgr.:	Skeletgr.:	Gr. m. p. Vbr.	tot. V.:	Unbest.:

Abtheilung: I. g. Sachsen. Fol. 214.

1. Nummer.	2. Fundort.	3. Zeichnung.	4. Gegenstand, dessen Art, Form, Ornament und Erhaltungs-Zustand.	5. Maasse.	6. Material u. Farbe.
Laufende No. 1486. Acten-No. 943.91. Inventar-No. II. 180.91. Frühere No. 4.	Ort: Voigtstedt. Kreis: Sangerhausen. Regierungsbezirk: Merseburg. Land:	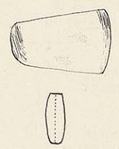	Kleines breites Steinbeil, gut erhalten.	Hhe.: Lge.: 8,1. gr. Br.: 5,2. kl. Br.: o. Dm. m. Dm. u. Dm. gr. Uf.	Gestein: graubraun (Flint: Metall: Thon: Glas: Org. Subst.:
Laufende No. 1487. Acten-No. Inventar-No. Frühere No. 5.	Ort: Voigtstedt. Kreis: Regierungsbezirk: Land:		Kleiner Steinhammer, etwas beschädigt, facettirt.	Hhe.: Lge.: 10,5. gr. Br.: 5,1. kl. Br.: o. Dm. m. Dm. u. Dm. gr. Uf.	Gestein: schwarz (Flint: Metall: Thon: Glas: Org. Subst.:
Laufende No. 1488. Acten-No. Inventar-No. Frühere No. 8.	Ort: Voigtstedt. Kreis: Regierungsbezirk: Land:		Kleine Steinhacke, schlank, leicht beschädigt.	Hhe.: Lge.: 11,1. gr. Br.: 4,9. kl. Br.: o. Dm. m. Dm. u. Dm. gr. Uf.	Gestein: grauschwarz (Flint: Metall: Thon: Glas: Org. Subst.:
Laufende No. 1489. Acten-No. Inventar-No. Frühere No. 9.	Ort: Voigtstedt. Kreis: Regierungsbezirk: Land:		Kleines breites Steinbeil, gut erhalten.	Hhe.: Lge.: 5,6. gr. Br.: 1,3. kl. Br.: o. Dm. m. Dm. u. Dm. gr. Uf.	Gestein: grau (Flint: Metall: Thon: Glas: Org. Subst.:
Laufende No. 1490. Acten-No. Inventar-No. Frühere No. 10.	Ort: Voigtstedt. Kreis: Regierungsbezirk: Land:	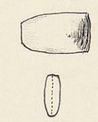	Kleines breites Steinbeil.	Hhe.: Lge.: 5,9. gr. Br.: 3,7. kl. Br.: o. Dm. m. Dm. u. Dm. gr. Uf.	Gestein: grau. (Flint: Metall: Thon: Glas: Org. Subst.:
Laufende No. 1491. Acten-No. Inventar-No. Frühere No. 11.	Ort: Voigtstedt. Kreis: Regierungsbezirk: Land:		Kleines, längliches Steinbeil, etwas rauh.	Hhe.: Lge.: 6,6. gr. Br.: 2. cm. kl. Br.: o. Dm. m. Dm. u. Dm. gr. Uf.	Gestein: grünlich (Flint: Metall: Thon: Glas: Org. Subst.:
Laufende No. 1492. Acten-No. Inventar-No. Frühere No. 7.	Ort: Nikolausrieth. Kreis: Sangerhausen. Regierungsbezirk: Merseburg. Land:	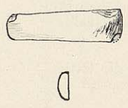	Kleine schlanke Steinhacke, die Ecken der Schneide leicht beschädigt.	Hhe.: Lge.: 8. cm. gr. Br.: 3,4. kl. Br.: o. Dm. m. Dm. u. Dm. gr. Uf.	Gestein: (Flint: Metall: Thon: Glas: Org. Subst.:

7. Etikett-Nummer.	8. Zubehörige Funde.	9. Art der Fundstätte.		10. Bestattungsart.	11. Bemerkungen.	12. Vorbesitzer Jahr und Art der Erwerbung.
№		See oder Moor? Acker, Haide, Wald? Offene Ansiedelung, Höhle, Pfahlbau? Befestigung?	Dolmen, Ganggrab, Riesenbett? Stein oder Erdhügel? Flachgrab?	Leichenbeisetzung? (hockend od. gestreckt od. Schädelgrab?) Partielle oder totale Verbrennung? Mit Beigabe von Thierknochen?	Kastn. Halle	Oppenn. 1884 vorh.
№		See oder Moor? Acker, Haide, Wald? Offene Ansiedelung, Höhle, Pfahlbau? Befestigung?	Dolmen, Ganggrab, Riesenbett? Stein oder Erdhügel? Flachgrab?	Leichenbeisetzung? (hockend od. gestreckt od. Schädelgrab?) Partielle oder totale Verbrennung? Mit Beigabe von Thierknochen?	Halle	1869 vork,
№		See oder Moor? Acker, Haide, Wald? Offene Ansiedelung, Höhle, Pfahlbau? Befestigung?	Dolmen, Ganggrab, Riesenbett? Stein oder Erdhügel? Flachgrab?	Leichenbeisetzung? (hockend od. gestreckt od. Schädelgrab?) Partielle oder totale Verbrennung? Mit Beigabe von Thierknochen?	Halle	1869 vork,
№		See oder Moor? Acker, Haide, Wald? Offene Ansiedelung, Höhle, Pfahlbau? Befestigung?	Dolmen, Ganggrab, Riesenbett? Stein oder Erdhügel? Flachgrab?	Leichenbeisetzung? (hockend od. gestreckt od. Schädelgrab?) Partielle oder totale Verbrennung? Mit Beigabe von Thierknochen?	Halle	1884 vorh.
№		See oder Moor? Acker, Haide, Wald? Offene Ansiedelung, Höhle, Pfahlbau? Befestigung?	Dolmen, Ganggrab, Riesenbett? Stein oder Erdhügel? Flachgrab?	Leichenbeisetzung? (hockend od. gestreckt od. Schädelgrab?) Partielle oder totale Verbrennung? Mit Beigabe von Thierknochen?	Halle	1884 vorh.
№		See oder Moor? Acker, Haide, Wald? Offene Ansiedelung, Höhle, Pfahlbau? Befestigung?	Dolmen, Ganggrab, Riesenbett? Stein oder Erdhügel? Flachgrab?	Leichenbeisetzung? (hockend od. gestreckt od. Schädelgrab?) Partielle oder totale Verbrennung? Mit Beigabe von Thierknochen?	Halle	1884 vorh.
№		See oder Moor? Acker, Haide, Wald? Offene Ansiedelung, Höhle, Pfahlbau? Befestigung?	Dolmen, Ganggrab, Riesenbett? Stein oder Erdhügel? Flachgrab?	Leichenbeisetzung? (hockend od. gestreckt od. Schädelgrab?) Partielle oder totale Verbrennung? Mit Beigabe von Thierknochen?	Kastn. Halle	

Summe d. Gegenst.:	a. Stein:	(Flint:	) Bronze:	Eisen:	Br. u. E.:	Gold:	Silber:	Elktr.:
	Thon:	Glas:	Bernst.:	Holz:	Horn:	Knochen:	Elfenbn.:	Muschln.:
Total-Summe d. Gegenst.:	a. Stein:	(Flint:	) Bronze:	Eisen:	Br. u. E.:	Gold:	Silber:	Elktr.:
	Thon:	Glas:	Bernst.:	Holz:	Horn:	Knochen:	Elfenbn.:	Muschln.:

Summe der Funde:	a. Seen:	Mooren:	Acker:	Haide:	Wald:	Ansiedelngn.:	Höhln.:	Pfahlbtn.:
	Befstg.:	Dolmen etc.	Hügelgr.:	Flachgr.:	Skeletgr.:	Gr. m. p. Vbr.	tot. V.:	Unbest.:
Total-Summe d. Funde:	a. Seen:	Mooren:	Acker:	Haide:	Wald:	Ansiedelngn.:	Höhln.:	Pfahlbtn.:
	Befstg.:	Dolmen etc.	Hügelgr.:	Flachgr.:	Skeletgr.:	Gr. m. p. Vbr.	tot. V.:	Unbest.:

1. Nummer.	2. Fundort.	3. Zeichnung.	4. Gegenstand, dessen Art, Form, Ornament und Erhaltungs-Zustand.	5. Maasse.	6. Material u. Farbe.
Laufende No. 1493. Acten-No. 943. 91. Inventar-No. I. 180. 91. Frühere No. 31.	Ort: Nikolausrieth. Kreis: Sangerhausen. Regierungsbezirk: Merseburg. Land:		Sehr kleines Steinbeil, schlank gut erhalten.	Hhe.: Lge.: 4,8. gr. Br.: 2. kl. Br.: o. Dm. m. Dm. u. Dm. gr. Uf.	Gestein: schwarz. (Flint:) Metall: Thon: Glas: Org. Subst.:
Laufende No. 1494. Acten-No. Inventar-No. Frühere No. 1.	Ort: Artern. Kreis: Sangerhausen. Regierungsbezirk: Merseburg. Land:	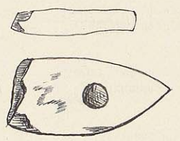	Ziemt grosser Steinhammer, mit Schaftloch, stark beschädigt.	Hhe.: Lge.: 16,2. gr. Br.: 8 cm. kl. Br.: o. Dm. m. Dm. u. Dm. gr. Uf.	Gestein: grau. (Flint:) Metall: Thon: Glas: Org. Subst.:
Laufende No. 1495. Acten-No. Inventar-No. Frühere No. 22.	Ort: Artern. Kreis: Regierungsbezirk: Land:	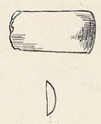	Kleine flache Steinhacke.	Hhe.: Lge.: 6,8. gr. Br.: 0,9. kl. Br.: o. Dm. m. Dm. u. Dm. gr. Uf.	Gestein: (Flint:) Metall: Thon: Glas: Org. Subst.:
Laufende No. 1496. Acten-No. Inventar-No. Frühere No. 21.	Ort: Artern. Kreis: Regierungsbezirk: Land:		Kleines Steinbeil, rauh u. beschädigt.	Hhe.: Lge.: 8,4. gr. Br.: 2,6. kl. Br.: o. Dm. m. Dm. u. Dm. gr. Uf.	Gestein: grau. (Flint:) Metall: Thon: Glas: Org. Subst.:
Laufende No. 1497. Acten-No. Inventar-No. Frühere No. 29.	Ort: Artern. Kreis: Regierungsbezirk: Land:	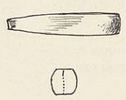	Kleiner Steinmeissel; rauh	Hhe.: Lge.: 8. gr. Br.: 1,5. kl. Br.: o. Dm. m. Dm. u. Dm. gr. Uf.	Gestein: grau (Flint:) Metall: Thon: Glas: Org. Subst.:
Laufende No. 1498. Acten-No. Inventar-No. Frühere No. 26.	Ort: Artern. Kreis: Regierungsbezirk: Land:		Scheibenförmiges Steingerät.	Hhe.: 5,5. Lge.: gr. Br.: kl. Br.: o. Dm. m. Dm. 7 cm. u. Dm. gr. Uf.	Gestein: (Flint:) Metall: Thon: Glas: Org. Subst.:
Laufende No. 1499. Acten-No. Inventar-No. Frühere No. 27.	Ort: Bottendorf. Kreis: Querfurt. Regierungsbezirk: Merseburg. Land:		Kleines flaches Steinbeil. die Schneide stark beschädigt.	Hhe.: Lge.: 8 cm. gr. Br.: 1. kl. Br.: o. Dm. m. Dm. u. Dm. gr. Uf.	Gestein: (Flint:) Metall: Thon: Glas: Org. Subst.:

Summe d. Gegenst.:	a. Stein: / Thon:	(Flint: Glas:	) Bronze: Bernst.:	Eisen: Holz:	Br. u. E.: Horn:	Gold: Knochen:	Silber: Elfenbn.:	Elktr.: Muschln.:
Total-Summe d. Gegenst.:	a. Stein: / Thon:	(Flint: Glas:	) Bronze: Bernst.:	Eisen: Holz:	Br. u. E.: Horn:	Gold: Knochen:	Silber: Elfenbn.:	Elktr.: Muschln.:

7. Etikett-Nummer.	8. Zubehörige Funde.	9. Art der Fundstätte.		10. Bestattungsart.	11. Bemerkungen.	12. Vorbesitzer Jahr und Art der Erwerbung.
№		See oder Moor? Acker, Haide, Wald? Offene Ansiedelung, Höhle, Pfahlbau? Befestigung?	Dolmen, Ganggrab, Riesenbett? Stein oder Erdhügel? Flachgrab?	Leichenbeisetzung? (hockend od. gestreckt od. Schädelgrab?) Partielle oder totale Verbrennung? Mit Beigabe von Thierknochen?	Vorh. Halle	Offrem. 1969 vork.
№		See oder Moor? Acker, Haide, Wald? Offene Ansiedelung, Höhle, Pfahlbau? Befestigung?	Dolmen, Ganggrab, Riesenbett? Stein oder Erdhügel? Flachgrab?	Leichenbeisetzung? (hockend od. gestreckt od. Schädelgrab?) Partielle oder totale Verbrennung? Mit Beigabe von Thierknochen?	1963 vorh. Kreis Halle	
№		See oder Moor? Acker, Haide, Wald? Offene Ansiedelung, Höhle, Pfahlbau? Befestigung?	Dolmen, Ganggrab, Riesenbett? Stein oder Erdhügel? Flachgrab?	Leichenbeisetzung? (hockend od. gestreckt od. Schädelgrab?) Partielle oder totale Verbrennung? Mit Beigabe von Thierknochen?	Halle	1979 vork.
№		See oder Moor? Acker, Haide, Wald? Offene Ansiedelung, Höhle, Pfahlbau? Befestigung?	Dolmen, Ganggrab, Riesenbett? Stein oder Erdhügel? Flachgrab?	Leichenbeisetzung? (hockend od. gestreckt od. Schädelgrab?) Partielle oder totale Verbrennung? Mit Beigabe von Thierknochen?	Halle	1969 vork.
№		See oder Moor? Acker, Haide, Wald? Offene Ansiedelung, Höhle, Pfahlbau? Befestigung?	Dolmen, Ganggrab, Riesenbett? Stein oder Erdhügel? Flachgrab?	Leichenbeisetzung? (hockend od. gestreckt od. Schädelgrab?) Partielle oder totale Verbrennung? Mit Beigabe von Thierknochen?	Halle	1969 vork.
№		See oder Moor? Acker, Haide, Wald? Offene Ansiedelung, Höhle, Pfahlbau? Befestigung?	Dolmen, Ganggrab, Riesenbett? Stein oder Erdhügel? Flachgrab?	Leichenbeisetzung? (hockend od. gestreckt od. Schädelgrab?) Partielle oder totale Verbrennung? Mit Beigabe von Thierknochen?	Halle	1969 vork.

Summe der Funde:	a. Seen: / Befstg.:	Mooren: Dolmen etc.	Acker: Hügelgr.:	Haide: Flachgr.:	Wald: Skeletgr.:	Ansiedelngn.: Gr. m. p. Vbr.	Höhln.: tot. V.:	Pfahlbtn.: Unbest.:
Total-Summe d. Funde:	a. Seen: / Befstg.:	Mooren: Dolmen etc.	Acker: Hügelgr.:	Haide: Flachgr.:	Wald: Skeletgr.:	Ansiedelngn.: Gr. m. p. Vbr.	Höhln.: tot. V.:	Pfahlbtn.: Unbest.:

1. Nummer.	2. Fundort.	3. Zeichnung.	4. Gegenstand, dessen Art, Form, Ornament und Erhaltungs-Zustand.	5. Maasse.	6. Material u. Farbe.
Laufende No. 1500. Acten-No. 943.91. Inventar-No. II 180.91. Frühere No. 30.	Ort: Bollendorf. Kreis: Querfurt. Regierungsbezirk: Merseburg Land:		Klopfer in Gestalt einer Kugel, beschädigt.	Hhe.: Lge.: gr. Br.: kl. Br.: o. Dm. m. Dm. 6 cm. u. Dm. gr. Uf.	Gestein: grau. (Flint:) Metall: Thon: Glas: Org. Subst.:
Laufende No. 1501. Acten-No. 1099.91. Inventar-No. II 181.91. Frühere No. 2.	Ort: Stössen. Kreis: Weissenfels. Regierungsbezirk: Merseburg. Land:		Gesölbte Steinhacke. schlank.	Hhe.: Lge.: 20 cm. gr. Br.: 3,2. kl. Br.: o. Dm. m. Dm. u. Dm. gr. Uf.	Gestein: dunkelgrau (Flint:) Metall: Thon: Glas: Org. Subst.:
Laufende No. 1502. Acten-No. Inventar-No. Frühere No. 4.	Ort: Stössen. Kreis: Regierungsbezirk: Land:	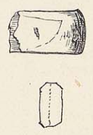	Bruchstück eines Steinbeiles, die Schneide ist stark beschädigt, facettiert.	Hhe.: Lge.: 8,2. gr. Br.: 2,3. kl. Br.: o. Dm. m. Dm. u. Dm. gr. Uf.	Gestein: grünlichgrau (Flint:) Metall: Thon: Glas: Org. Subst.:
Laufende No. 1503. Acten-No. Inventar-No. Frühere No. 5.	Ort: Stössen. Kreis: Regierungsbezirk: Land:	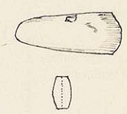	Kleines Steinbeil, leicht beschädigt.	Hhe.: Lge.: 11,5. gr. Br.: 3,6. kl. Br.: o. Dm. m. Dm. u. Dm. gr. Uf.	Gestein: (Flint:) Metall: Thon: Glas: Org. Subst.:
Laufende No. 1504. Acten-No. Inventar-No. Frühere No. 6.	Ort: Stössen. Kreis: Regierungsbezirk: Land:		Kleines flaches u. breites Steinbeil.	Hhe.: Lge.: 8 cm. gr. Br.: 6. kl. Br.: o. Dm. m. Dm. u. Dm. gr. Uf.	Gestein: (Flint:) Metall: Thon: Glas: Org. Subst.:
Laufende No. 1505. Acten-No. Inventar-No. Frühere No. 8.	Ort: Stössen. Kreis: Regierungsbezirk: Land:		Kleine Steinhacke, leicht facettiert, beschädigt.	Hhe.: Lge.: 8,4. gr. Br.: 4,5. kl. Br.: o. Dm. m. Dm. u. Dm. gr. Uf.	Gestein: schwärzlich (Flint:) Metall: Thon: Glas: Org. Subst.:
Laufende No. 1506. Acten-No. Inventar-No. Frühere No. 9.	Ort: Stössen. Kreis: Regierungsbezirk: Land:	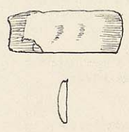	Kleine breite Steinhacke, Schneide gut erhalten.	Hhe.: Lge.: 10,5. gr. Br.: 5,5. kl. Br.: o. Dm. m. Dm. u. Dm. gr. Uf.	Gestein: (Flint:) Metall: Thon: Glas: Org. Subst.:

Summe d. Gegenst.:	a. Stein:	(Flint:	) Bronze:	Eisen:	Br. u. E.:	Gold:	Silber:	Elktr.:
	Thon:	Glas:	Bernst.:	Holz:	Horn:	Knochen:	Elfenbn.:	Muschln.:
Total-Summe d. Gegenst.:	a. Stein:	(Flint:	) Bronze:	Eisen:	Br. u. E.:	Gold:	Silber:	Elktr.:
	Thon:	Glas:	Bernst.:	Holz:	Horn:	Knochen:	Elfenbn.:	Muschln.:

7. Etikett-Nummer.	8. Zubehörige Funde.	9. Art der Fundstätte.		10. Bestattungsart.	11. Bemerkungen.	12. Vorbesitzer Jahr und Art der Erwerbung.
№		See oder Moor? Acker, Haide, Wald? Offene Ansiedelung, Höhle, Pfahlbau? Befestigung?	Dolmen, Ganggrab, Riesenbett? Stein oder Erdhügel? Flachgrab?	Leichenbeisetzung? (hockend od. gestreckt od. Schädelgrab?) Partielle oder totale Verbrennung? Mit Beigabe von Thierknochen?	Kgl. Halle	Ossrem. 1869 vork.
№		See oder Moor? Acker, Haide, Wald? Offene Ansiedelung, Höhle, Pfahlbau? Befestigung?	Dolmen, Ganggrab, Riesenbett? Stein oder Erdhügel? Flachgrab?	Leichenbeisetzung? (hockend od. gestreckt od. Schädelgrab?) Partielle oder totale Verbrennung? Mit Beigabe von Thierknochen?	Halle	Vgl. E. J. II 1891.
№		See oder Moor? Acker, Haide, Wald? Offene Ansiedelung, Höhle, Pfahlbau? Befestigung?	Dolmen, Ganggrab, Riesenbett? Stein oder Erdhügel? Flachgrab?	Leichenbeisetzung? (hockend od. gestreckt od. Schädelgrab?) Partielle oder totale Verbrennung? Mit Beigabe von Thierknochen?	Halle	
№		See oder Moor? Acker, Haide, Wald? Offene Ansiedelung, Höhle, Pfahlbau? Befestigung?	Dolmen, Ganggrab, Riesenbett? Stein oder Erdhügel? Flachgrab?	Leichenbeisetzung? (hockend od. gestreckt od. Schädelgrab?) Partielle oder totale Verbrennung? Mit Beigabe von Thierknochen?	Halle	
№		See oder Moor? Acker, Haide, Wald? Offene Ansiedelung, Höhle, Pfahlbau? Befestigung?	Dolmen, Ganggrab, Riesenbett? Stein oder Erdhügel? Flachgrab?	Leichenbeisetzung? (hockend od. gestreckt od. Schädelgrab?) Partielle oder totale Verbrennung? Mit Beigabe von Thierknochen?	Halle	
№		See oder Moor? Acker, Haide, Wald? Offene Ansiedelung, Höhle, Pfahlbau? Befestigung?	Dolmen, Ganggrab, Riesenbett? Stein oder Erdhügel? Flachgrab?	Leichenbeisetzung? (hockend od. gestreckt od. Schädelgrab?) Partielle oder totale Verbrennung? Mit Beigabe von Thierknochen?	Halle	

Summe der Funde:	a. Seen:	Mooren:	Acker:	Haide:	Wald:	Ansiedelngn.:	Höhln.:	Pfahlbtn.:
	Befstg.:	Dolmen etc.	Hügelgr.:	Flachgr.:	Skeletgr.:	Gr. m. p. Vbr.	tot. V.:	Unbest.:
Total-Summe d. Funde:	a. Seen:	Mooren:	Acker:	Haide:	Wald:	Ansiedelngn.:	Höhln.:	Pfahlbtn.:
	Befstg.:	Dolmen etc.	Hügelgr.:	Flachgr.:	Skeletgr.:	Gr. m. p. Vbr.	tot. V.:	Unbest.:

1. Nummer.	2. Fundort.	3. Zeichnung.	4. Gegenstand, dessen Art, Form, Ornament und Erhaltungs-Zustand.	5. Maasse.	6. Material u. Farbe.
Laufende No. 1507. Acten-No. Inventar-No. I. 181. 91. Frühere No. 14.	Ort: Stössen. Kreis: Weissenfels. Regierungsbezirk: Merseburg. Land:		Kleiner facettirter Steinhammer.	Hhe.: Lge.: 13. gr. Br.: 2,9. kl. Br.: o. Dm. m. Dm. u. Dm. gr. Uf.	Gestein: (Flint: Metall: Thon: Glas: Org. Subst.:
Laufende No. 1508. Acten-No. Inventar-No. Frühere No. 19.	Ort: Stössen. Kreis: Regierungsbezirk: Land:		Kleiner facettirter Steinhammer.	Hhe.: Lge.: 11,5. gr. Br.: 3,6. kl. Br.: o. Dm. m. Dm. u. Dm. gr. Uf.	Gestein: (Flint: Metall: Thon: Glas: Org. Subst.:
Laufende No. 1509. Acten-No. Inventar-No. Frühere No. 4.	Ort: Scheiplitz. Kreis: Naumburg Weissenfels Regierungsbezirk: Merseburg. Land:	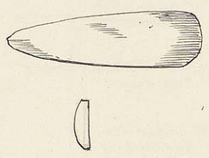	Zieml. grosse Steinhacke; rauh.	Hhe.: Lge.: 24,6. gr. Br.: 6,7. kl. Br.: o. Dm. m. Dm. u. Dm. gr. Uf.	Gestein: grünlich (Flint: Metall: Thon: Glas: Org. Subst.:
Laufende No. 1510. Acten-No. Inventar-No. Frühere No. 1.	Ort: Scheiplitz. Kreis: Regierungsbezirk: Land:		Kleines Steinbeil.	Hhe.: Lge.: 11,6. gr. Br.: 5. kl. Br.: o. Dm. m. Dm. u. Dm. gr. Uf.	Gestein: (Flint: Metall: Thon: Glas: Org. Subst.:
Laufende No. 1511. Acten-No. Inventar-No. Frühere No. 1.	Ort: Scheiplitz Kreis: Regierungsbezirk: Land:	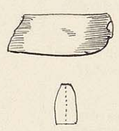	Bruchstück eines Steinbeiles stark beschädigt.	Hhe.: Lge.: 12. gr. Br.: 4,4. kl. Br.: o. Dm. m. Dm. u. Dm. gr. Uf.	Gestein: Dunkelgrau. (Flint: Metall: Thon: Glas: Org. Subst.:
Laufende No. 1512. Acten-No. Inventar-No. Frühere No. I.	Ort: Scheiplitz. Kreis: Regierungsbezirk: Land:	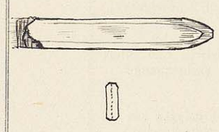	Bruchstück eines Schleifsteines	Hhe.: Lge.: 22,8. gr. Br.: 3,5. kl. Br.: o. Dm. m. Dm. u. Dm. gr. Uf.	Gestein: (Flint: Metall: Thon: Glas: Org. Subst.:
Laufende No. 1513. Acten-No. Inventar-No. Frühere No. 3.	Ort: Pohlitz. Kreis: Naumburg. Regierungsbezirk: Merseburg. Land:	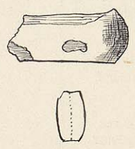	Kleines Steinbeil.	Hhe.: Lge.: 13,5. gr. Br.: 6,1. kl. Br.: o. Dm. m. Dm. u. Dm. gr. Uf.	Gestein: schwarz. (Flint: Metall: Thon: Glas: Org. Subst.:

Summe d. Gegenst.:	a. Stein:	(Flint:	) Bronze:	Eisen:	Br. u. E.:	Gold:	Silber:	Elktr.:
	Thon:	Glas:	Bernst.:	Holz:	Horn:	Knochen:	Elfenbn.:	Muschln.:
Total-Summe d. Gegenst.:	a. Stein:	(Flint:	) Bronze:	Eisen:	Br. u. E.:	Gold:	Silber:	Elktr.:
	Thon:	Glas:	Bernst.:	Holz:	Horn:	Knochen:	Elfenbn.:	Muschln.:

7. Etikett-Nummer.	8. Zubehörige Funde.	9. Art der Fundstätte.		10. Bestattungsart.	11. Bemerkungen.	12. Vorbesitzer Jahr und Art der Erwerbung.
№		See oder Moor? Acker, Haide, Wald? Offene Ansiedelung, Höhle, Pfahlbau? Befestigung?	Dolmen, Ganggrab, Riesenbett? Stein oder Erdhügel? Flachgrab?	Leichenbeisetzung? (hockend od. gestreckt od. Schädelgrab?) Partielle oder totale Verbrennung? Mit Beigabe von Thierknochen?	Kanzi Halle	Offerm.
№		See oder Moor? Acker, Haide, Wald? Offene Ansiedelung, Höhle, Pfahlbau? Befestigung?	Dolmen, Ganggrab, Riesenbett? Stein oder Erdhügel? Flachgrab?	Leichenbeisetzung? (hockend od. gestreckt od. Schädelgrab?) Partielle oder totale Verbrennung? Mit Beigabe von Thierknochen?	Halle	
№	No: 1509, 1510, 1511 angeblich zusammen gefunden.	See oder Moor? Acker, Haide, Wald? Offene Ansiedelung, Höhle, Pfahlbau? Befestigung?	Dolmen, Ganggrab, Riesenbett? Stein oder Erdhügel? Flachgrab?	Leichenbeisetzung? (hockend od. gestreckt od. Schädelgrab?) Partielle oder totale Verbrennung? Mit Beigabe von Thierknochen?	Kanzi Halle	1969 vork.
№		See oder Moor? Acker, Haide, Wald? Offene Ansiedelung, Höhle, Pfahlbau? Befestigung?	Dolmen, Ganggrab, Riesenbett? Stein oder Erdhügel? Flachgrab?	Leichenbeisetzung? (hockend od. gestreckt od. Schädelgrab?) Partielle oder totale Verbrennung? Mit Beigabe von Thierknochen?	Halle	1969 vork.
№		See oder Moor? Acker, Haide, Wald? Offene Ansiedelung, Höhle, Pfahlbau? Befestigung?	Dolmen, Ganggrab, Riesenbett? Stein oder Erdhügel? Flachgrab?	Leichenbeisetzung? (hockend od. gestreckt od. Schädelgrab?) Partielle oder totale Verbrennung? Mit Beigabe von Thierknochen?	Halle	1969 vork.
№		See oder Moor? Acker, Haide, Wald? Offene Ansiedelung, Höhle, Pfahlbau? Befestigung?	Dolmen, Ganggrab, Riesenbett? Stein oder Erdhügel? Flachgrab?	Leichenbeisetzung? (hockend od. gestreckt od. Schädelgrab?) Partielle oder totale Verbrennung? Mit Beigabe von Thierknochen?	Halle	1969 vork.
№		See oder Moor? Acker, Haide, Wald? Offene Ansiedelung, Höhle, Pfahlbau? Befestigung?	Dolmen, Ganggrab, Riesenbett? Stein oder Erdhügel? Flachgrab?	Leichenbeisetzung? (hockend od. gestreckt od. Schädelgrab?) Partielle oder totale Verbrennung? Mit Beigabe von Thierknochen?	Halle	1969 vork.

Summe der Funde:	a. Seen:	Mooren:	Acker:	Haide:	Wald:	Ansiedelngn.:	Höhln.:	Pfahlbtn.:
	Befstg.:	Dolmen etc.	Hügelgr.:	Flachgr.:	Skeletgr.:	Gr. m. p. Vbr.	tot. V.:	Unbest.:
Total-Summe d. Funde:	a. Seen:	Mooren:	Acker:	Haide:	Wald:	Ansiedelngn.:	Höhln.:	Pfahlbtn.:
	Befstg.:	Dolmen etc.	Hügelgr.:	Flachgr.:	Skeletgr.:	Gr. m. p. Vbr.	tot. V.:	Unbest.:

Abtheilung: I. g. Sachsen. Fol. 218.

1. Nummer.	2. Fundort.	3. Zeichnung.	4. Gegenstand, dessen Art, Form, Ornament und Erhaltungs-Zustand.	5. Maasse.	6. Material u. Farbe.
Laufende No. 1514. Acten-No. Inventar-No. Frühere No. 23.	Ort: Pohlitz. Kreis: Naumburg. Regierungsbezirk: Merseburg. Land:		Kleines flaches Steinbeil	Hhe.: Lge.: 10,8. gr. Br.: 5. kl. Br.: o. Dm. m. Dm. u. Dm. gr. Uf.	Gestein: grau. (Flint:) Metall: Thon: Glas: Org. Subst.:
Laufende No. 1515. Acten-No. Inventar-No. Frühere No. 15.	Ort: Welhau. Kreis: Naumburg. Regierungsbezirk: Merseburg. Land:	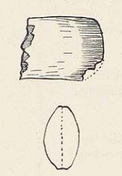	Bruchstück eines ziemlich grossen Steinbeiles.	Hhe.: Lge.: 9,9. gr. Br.: 9,5. kl. Br.: o. Dm. m. Dm. u. Dm. gr. Uf.	Gestein: schwarz. (Flint:) Metall: Thon: Glas: Org. Subst.:
Laufende No. 1516. Acten-No. Inventar-No. Frühere No. 22.	Ort: Welhau. Kreis: Regierungsbezirk: Land:	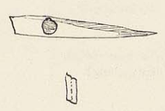	Kleiner Schleifstein.	Hhe.: Lge.: 12,8. gr. Br.: 2. kl. Br.: o. Dm. m. Dm. u. Dm. gr. Uf.	Gestein: schwarz. (Flint:) Metall: Thon: Glas: Org. Subst.:
Laufende No. 1517. Acten-No. Inventar-No. Frühere No. 17.	Ort: Gröbitz. Kreis: Weissenfels. Regierungsbezirk: Merseburg. Land:		Facettirter kleiner Steinhammer.	Hhe.: Lge.: 13,5. gr. Br.: 4,2. kl. Br.: o. Dm. m. Dm. u. Dm. gr. Uf.	Gestein: grau. (Flint:) Metall: Thon: Glas: Org. Subst.:
Laufende No. 1518. Acten-No. Inventar-No. Frühere No. 7.	Ort: Zeckau. Kreis: Naumburg. Regierungsbezirk: Merseburg. Land:	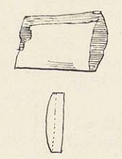	Kleine flache Steinhacke; die Schneide stark beschädigt.	Hhe.: Lge.: 8,4. gr. Br.: 7,2. kl. Br.: o. Dm. m. Dm. u. Dm. gr. Uf.	Gestein: schwärzlich. (Flint:) Metall: Thon: Glas: Org. Subst.:
Laufende No. 1519. Acten-No. Inventar-No. Frühere No. 18.	Ort: Görschen. Kreis: Naumburg. Regierungsbezirk: Merseburg. Land:		Facettirter Steinhammer.	Hhe.: Lge.: 12. cm gr. Br.: 6,1. kl. Br.: o. Dm. m. Dm. u. Dm. gr. Uf.	Gestein: grau. (Flint:) Metall: Thon: Glas: Org. Subst.:
Laufende No. 1520. Acten-No. Inventar-No. Frühere No. 24.	Ort: Pohlitz. Kreis: Naumburg. Regierungsbezirk: Merseburg. Land:		Kleine Steinhacke, leicht beschädigt.	Hhe.: Lge.: 9,1. gr. Br.: 4. kl. Br.: o. Dm. m. Dm. u. Dm. gr. Uf.	Gestein: grünlich. (Flint:) Metall: Thon: Glas: Org. Subst.:

7. Etikett-Nummer.	8. Zubehörige Funde.	9. Art der Fundstätte.		10. Bestattungsart.	11. Bemerkungen.	12. Vorbesitzer Jahr und Art der Erwerbung.
№		See oder Moor? Acker, Haide, Wald? Offene Ansiedelung, Höhle, Pfahlbau? Befestigung?	Dolmen, Ganggrab, Riesenbett? Stein oder Erdhügel? Flachgrab?	Leichenbeisetzung? (hockend od. gestreckt od. Schädelgrab?) Partielle oder totale Verbrennung? Mit Beigabe von Thierknochen?	Kuhn Halle	Öffnen. 1969 vork.
№		See oder Moor? Acker, Haide, Wald? Offene Ansiedelung, Höhle, Pfahlbau? Befestigung?	Dolmen, Ganggrab, Riesenbett? Stein oder Erdhügel? Flachgrab?	Leichenbeisetzung? (hockend od. gestreckt od. Schädelgrab?) Partielle oder totale Verbrennung? Mit Beigabe von Thierknochen?	Halle	1969 vork.
№		See oder Moor? Acker, Haide, Wald? Offene Ansiedelung, Höhle, Pfahlbau? Befestigung?	Dolmen, Ganggrab, Riesenbett? Stein oder Erdhügel? Flachgrab?	Leichenbeisetzung? (hockend od. gestreckt od. Schädelgrab?) Partielle oder totale Verbrennung? Mit Beigabe von Thierknochen?	Halle	1969 vork.
№		See oder Moor? Acker, Haide, Wald? Offene Ansiedelung, Höhle, Pfahlbau? Befestigung?	Dolmen, Ganggrab, Riesenbett? Stein oder Erdhügel? Flachgrab?	Leichenbeisetzung? (hockend od. gestreckt od. Schädelgrab?) Partielle oder totale Verbrennung? Mit Beigabe von Thierknochen?	Halle	
№		See oder Moor? Acker, Haide, Wald? Offene Ansiedelung, Höhle, Pfahlbau? Befestigung?	Dolmen, Ganggrab, Riesenbett? Stein oder Erdhügel? Flachgrab?	Leichenbeisetzung? (hockend od. gestreckt od. Schädelgrab?) Partielle oder totale Verbrennung? Mit Beigabe von Thierknochen?	Kuhn Halle	1969 vork.
№		See oder Moor? Acker, Haide, Wald? Offene Ansiedelung, Höhle, Pfahlbau? Befestigung?	Dolmen, Ganggrab, Riesenbett? Stein oder Erdhügel? Flachgrab?	Leichenbeisetzung? (hockend od. gestreckt od. Schädelgrab?) Partielle oder totale Verbrennung? Mit Beigabe von Thierknochen?	1983 verh. Halle	
№		See oder Moor? Acker, Haide, Wald? Offene Ansiedelung, Höhle, Pfahlbau? Befestigung?	Dolmen, Ganggrab, Riesenbett? Stein oder Erdhügel? Flachgrab?	Leichenbeisetzung? (hockend od. gestreckt od. Schädelgrab?) Partielle oder totale Verbrennung? Mit Beigabe von Thierknochen?	Halle	1969 vork.

Summe d. Gegenst.:	a. Stein:	(Flint:	) Bronze:	Eisen:	Br. u. E.:	Gold:	Silber:	Elktr.:
	Thon:	Glas:	Bernst.:	Holz:	Horn:	Knochen:	Elfenbn.:	Muschln.:
Total-Summe d. Gegenst.:	a. Stein:	(Flint:	) Bronze:	Eisen:	Br. u. E.:	Gold:	Silber:	Elktr.:
	Thon:	Glas:	Bernst.:	Holz:	Horn:	Knochen:	Elfenbn.:	Muschln.:

Summe der Funde:	a. Seen:	Mooren:	Acker:	Haide:	Wald:	Ansiedelngn.:	Höhln.:	Pfahlbtn.:
	Befstg.:	Dolmen etc.	Hügelgr.:	Flachgr.:	Skeletgr.:	Gr. m. p. Vbr.	tot. V.:	Unbest.:
Total-Summe d. Funde:	a. Seen:	Mooren:	Acker:	Haide:	Wald:	Ansiedelngn.:	Höhln.:	Pfahlbtn.:
	Befstg.:	Dolmen etc.	Hügelgr.:	Flachgr.:	Skeletgr.:	Gr. m. p. Vbr.	tot. V.:	Unbest.:

1. Nummer.	2. Fundort.	3. Zeichnung.	4. Gegenstand, dessen Art, Form, Ornament und Erhaltungs-Zustand.	5. Maasse.	6. Material u. Farbe.
Laufende No. 1521. Acten-No. Inventar-No. Frühere No. II.	Ort: Rathewitz. Kreis: Naumburg. Regierungsbezirk: Merseburg. Land:		Kleiner Steinklopfer, rauh.	Hhe.: Lge.: gr. Br.: kl. Br.: o. Dm. m. Dm. 6,6. u. Dm. gr. Uf.	Gestein: (Flint:) Metall: Thon: Glas: Org. Subst.:
Laufende No. 1522. Acten-No. 1251.91. Inventar-No. 189.91. Frühere No. 6.	Ort: Gehofen. Kreis: Sangerhausen. Regierungsbezirk: Merseburg. Land:		Bruchstück eines kleinen Steinhacke.	Hhe.: Lge.: 8,9. gr. Br.: 4. kl. Br.: o. Dm. m. Dm. u. Dm. gr. Uf.	Gestein: grau (Flint:) Metall: Thon: Glas: Org. Subst.:
Laufende No. 1523. Acten-No. Inventar-No. Frühere No. 11.	Ort: Gehofen. Kreis: Regierungsbezirk: Land:	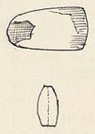	Kleines schmales Steinbeil.	Hhe.: Lge.: 7. gr. Br.: 4,5. kl. Br.: o. Dm. m. Dm. u. Dm. gr. Uf.	Gestein: grau (Flint:) Metall: Thon: Glas: Org. Subst.:
Laufende No. 1524. Acten-No. Inventar-No. Frühere No. 8.	Ort: Reinsdorf. Kreis: Eckartsberga. Regierungsbezirk: Merseburg. Land:	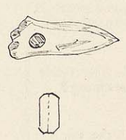	Leicht facettierter Steinhammer, beschädigt.	Hhe.: Lge.: 10. gr. Br.: 5 kl. Br.: o. Dm. m. Dm. u. Dm. gr. Uf.	Gestein: schwarz (Flint:) Metall: Thon: Glas: Org. Subst.:
Laufende No. 1525. Acten-No. Inventar-No. Frühere No. 15.	Ort: Reinsdorf. Kreis: Regierungsbezirk: Land:	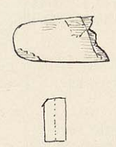	Bruchstück eines kleinen Steinbeiles.	Hhe.: Lge.: 8,5. gr. Br.: 4,3. kl. Br.: o. Dm. m. Dm. u. Dm. gr. Uf.	Gestein: schwärzlich (Flint:) Metall: Thon: Glas: Org. Subst.:
Laufende No. 1526. Acten-No. Inventar-No. Frühere No. 3.	Ort: Görschen. Kreis: Naumburg. Regierungsbezirk: Merseburg. Land:	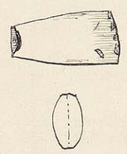	Kleines Steinbeil mehrfach beschädigt.	Hhe.: Lge.: 11,4 gr. Br.: 3,5 kl. Br.: o. Dm. m. Dm. u. Dm. gr. Uf.	Gestein: grau (Flint:) Metall: Thon: Glas: Org. Subst.:
Laufende No. 1527. Acten-No. Inventar-No. Frühere No. 7.	Ort: Görschen. Kreis: Regierungsbezirk: Land:	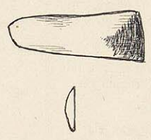	Kleine schmale Steinhacke	Hhe.: Lge.: 10,4. gr. Br.: 4,5. kl. Br.: o. Dm. m. Dm. u. Dm. gr. Uf.	Gestein: grau (Flint:) Metall: Thon: Glas: Org. Subst.:

Summe d. Gegenst.:	a. Stein:	(Flint:	) Bronze:	Eisen:	Br. u. E.:	Gold:	Silber:	Elktr.:
	Thon:	Glas:	Bernst.:	Holz:	Horn:	Knochen:	Elfenbn.:	Muschln.:

Total-Summe d. Gegenst.:	a. Stein:	(Flint:	) Bronze:	Eisen:	Br. u. E.:	Gold:	Silber:	Elktr.:
	Thon:	Glas:	Bernst.:	Holz:	Horn:	Knochen:	Elfenbn.:	Muschln.:

7. Etikett-Nummer.	8. Zubehörige Funde.	9. Art der Fundstätte.		10. Bestattungsart.	11. Bemerkungen.	12. Vorbesitzer Jahr und Art der Erwerbung.
№		See oder Moor? Acker, Haide, Wald? Offene Ansiedelung, Höhle, Pfahlbau? Befestigung?	Dolmen, Ganggrab, Riesenbett? Stein oder Erdhügel? Flachgrab?	Leichenbeisetzung? (hockend od. gestreckt od. Schädelgrab?) Partielle oder totale Verbrennung? Mit Beigabe von Thierknochen?	Kirchn Halle	Offrem. 1956 Work,
№		See oder Moor? Acker, Haide, Wald? Offene Ansiedelung, Höhle, Pfahlbau? Befestigung?	Dolmen, Ganggrab, Riesenbett? Stein oder Erdhügel? Flachgrab?	Leichenbeisetzung? (hockend od. gestreckt od. Schädelgrab?) Partielle oder totale Verbrennung? Mit Beigabe von Thierknochen?	Kirchn Halle	Dgl. E.J.I 220.91.
№		See oder Moor? Acker, Haide, Wald? Offene Ansiedelung, Höhle, Pfahlbau? Befestigung?	Dolmen, Ganggrab, Riesenbett? Stein oder Erdhügel? Flachgrab?	Leichenbeisetzung? (hockend od. gestreckt od. Schädelgrab?) Partielle oder totale Verbrennung? Mit Beigabe von Thierknochen?	Halle	
№		See oder Moor? Acker, Haide, Wald? Offene Ansiedelung, Höhle, Pfahlbau? Befestigung?	Dolmen, Ganggrab, Riesenbett? Stein oder Erdhügel? Flachgrab?	Leichenbeisetzung? (hockend od. gestreckt od. Schädelgrab?) Partielle oder totale Verbrennung? Mit Beigabe von Thierknochen?	Halle	1963 vorh.
№		See oder Moor? Acker, Haide, Wald? Offene Ansiedelung, Höhle, Pfahlbau? Befestigung?	Dolmen, Ganggrab, Riesenbett? Stein oder Erdhügel? Flachgrab?	Leichenbeisetzung? (hockend od. gestreckt od. Schädelgrab?) Partielle oder totale Verbrennung? Mit Beigabe von Thierknochen?	Halle 1969 vork,	
№		See oder Moor? Acker, Haide, Wald? Offene Ansiedelung, Höhle, Pfahlbau? Befestigung?	Dolmen, Ganggrab, Riesenbett? Stein oder Erdhügel? Flachgrab?	Leichenbeisetzung? (hockend od. gestreckt od. Schädelgrab?) Partielle oder totale Verbrennung? Mit Beigabe von Thierknochen?	Hinke	1963 vorh.
№		See oder Moor? Acker, Haide, Wald? Offene Ansiedelung, Höhle, Pfahlbau? Befestigung?	Dolmen, Ganggrab, Riesenbett? Stein oder Erdhügel? Flachgrab?	Leichenbeisetzung? (hockend od. gestreckt od. Schädelgrab?) Partielle oder totale Verbrennung? Mit Beigabe von Thierknochen?	Halle	1963 vorh.

Summe der Funde:	a. Seen:	Mooren:	Acker:	Haide:	Wald:	Ansiedelngn.:	Höhln.:	Pfahlbtn.:
	Befstg.:	Dolmen etc.	Hügelgr.:	Flachgr.:	Skeletgr.:	Gr. m. p. Vbr.	tot. V.:	Unbest.:

Total-Summe d. Funde:	a. Seen:	Mooren:	Acker:	Haide:	Wald:	Ansiedelngn.:	Höhln.:	Pfahlbtn.:
	Befstg.:	Dolmen etc.	Hügelgr.:	Flachgr.:	Skeletgr.:	Gr. m. p. Vbr.	tot. V.:	Unbest.:

Fol. Abtheilung:

1. Nummer.	2. Fundort.	3. Zeichnung.	4. Gegenstand, dessen Art, Form, Ornament und Erhaltungs-Zustand.	5. Maasse.	6. Material u. Farbe
Laufende No.	Ort:			Hhe.:	Gestein:
				Lge.:	(Flint:
Acten-No.	Kreis:			gr. Br.:	
				kl. Br.:	Metall:
Inventar-No.	Regierungsbezirk:			o. Dm.	Thon:
				m. Dm.	Glas:
Frühere No.	Land:			u. Dm.	Org. Subst.:
				gr. Uf.	
Laufende No.	Ort:			Hhe.:	Gestein:
				Lge.:	(Flint:
Acten-No.	Kreis:			gr. Br.:	
				kl. Br.:	Metall:
Inventar-No.	Regierungsbezirk:			o. Dm.	Thon:
				m. Dm.	Glas:
Frühere No.	Land:			u. Dm.	Org. Subst.:
				gr. Uf.	
Laufende No.	Ort:			Hhe.:	Gestein:
				Lge.:	(Flint:
Acten-No.	Kreis:			gr. Br.:	
				kl. Br.:	Metall:
Inventar-No.	Regierungsbezirk:			o. Dm.	Thon:
				m. Dm.	Glas:
Frühere No.	Land:			u. Dm.	Org. Subst.:
				gr. Uf.	
Laufende No.	Ort:			Hhe.:	Gestein:
				Lge.:	(Flint:
Acten-No.	Kreis:			gr. Br.:	
				kl. Br.:	Metall:
Inventar-No.	Regierungsbezirk:			o. Dm.	Thon:
				m. Dm.	Glas:
Frühere No.	Land:			u. Dm.	Org. Subst.:
				gr. Uf.	
Laufende No.	Ort:			Hhe.:	Gestein:
				Lge.:	(Flint:
Acten-No.	Kreis:			gr. Br.:	
				kl. Br.:	Metall:
Inventar-No.	Regierungsbezirk:			o. Dm.	Thon:
				m. Dm.	Glas:
Frühere No.	Land:			u. Dm.	Org. Subst.:
				gr. Uf.	
Laufende No.	Ort:			Hhe.:	Gestein:
				Lge.:	(Flint:
Acten-No.	Kreis:			gr. Br.:	
				kl. Br.:	Metall:
Inventar-No.	Regierungsbezirk:			o. Dm.	Thon:
				m. Dm.	Glas:
Frühere No.	Land:			u. Dm.	Org. Subst.:
				gr. Uf.	

Summe d. Gegenst.:	a. Stein:	(Flint:	) Bronze:	Eisen:	Br. u. E.:	Gold:	Silber:	Elktr.:
	Thon:	Glas:	Bernst.:	Holz:	Horn:	Knochen:	Elfenbn.:	Muschln.:
Total-Summe d. Gegenst.:	a. Stein:	(Flint:	) Bronze:	Eisen:	Br. u. E.:	Gold:	Silber:	Elktr.:
	Thon:	Glas:	Bernst.:	Holz:	Horn:	Knochen:	Elfenbn.:	Muschln.:

Uebersicht über die Eintheilung

des

Haupt-Katalogs

der

Abtheilung für die vorgeschichtlichen Alterthümer Europa's

(„Abtheilung für Nordische Alterthümer")

der Königlichen Museen.

I. Katalog der Sammlungen.

A. Deutsches Reich.

Abtheilung I. Königreich Preussen.

Reihenfolge der Provinzen: 1. Die östlichen Prov., 2. die mittleren und südlichen Prov., 3. die westlichen Prov., 4. die nordwestlichen Prov., 5. Hohenzollern.

1. I. a. Ost-Preussen.
2. „ b. West-Preussen.
3. „ c. Pommern.
4. „ d. Posen.
5. „ e. Schlesien.

6. „ f. Brandenburg.
7. „ g. Sachsen.
8. „ h. Hessen-Nassau und Frankfurt a/M.

9. „ i. Rheinprovinz.
10. „ k. Westfalen.

11. „ l. Hannover.
12. „ m. Schleswig-Holstein-Lauenburg.

13. „ n. Hohenzollern.

Abtheilung II. Uebrige Staaten des Deutschen Reichs.

1. II. a. Norddeutschland (Meklenburg, Oldenburg ausser Birkenfeld, Lippesche Fürstenthümer).
2. „ b. Mitteldeutschland (Kgr. Sachsen, Anhalt, Braunschweig, Sächsisch-Thüringische Staaten, Waldeck).
3. „ c. Süddeutschland (Bayern mit Rheinpfalz, Hessen-Darmstadt, Birkenfeld, Elsass-Lothringen, Baden, Württemberg).

B. Uebrige Länder Europa's.

Reihenfolge: 1. Ost-Europa, 2. Mittel- und Süd-E., 3. West-E., 4. Nord-E.

Abtheilung III. Ost-Europa (Russisches Reich).

1. III. a. Die Ostsee-Provinzen und Finnland.
2. „ b. Klein- und West-Russland mit Littauen und Polen.
3. „ c. Gross-Russland, Kasan, Astrachan.
4. „ d. Kaukasusländer und Süd-Russland.

Abtheilung IV. Mittel- und Süd-Europa (Balkan-Halbinsel, Oesterreich-Ungarn, Italien und die Schweiz).

1. IV. a. Die Länder der unteren Donau (Rumänien, Serbien, Bulgarien u. s. w.).
2. IV. b. Türkei.
3. „ c. Griechenland.

4. „ d. Ungarn, Kroatien, Slavonien, Siebenbürgen.
5. „ e. Galizien und Bukowina.
6. „ f. Nord-Oesterreich (Böhmen, Mähren, Ob.- und Nd.-Oesterreich).
7. „ g. Süd-Oesterreich (Tirol, Salzburg, Steiermark, Kärnthen, Krain, Istrien und Dalmatien.

8. „ h. Nord-Italien.
9. „ i. Süd-Italien, Sicilien und benachbarte Inseln, Sardinien und Corsica.

10. „ k. Die Schweiz.

Abtheilung V. West-Europa.

1. V. a. Frankreich (ausser Corsica).
2. „ b. Spanien und Portugal.
3. „ c. Belgien.
4. „ d. England, Schottland und Irland.
5. „ e. Holland.

Abtheilung VI. Nord-Europa (Skandinavien).

1. VI. a. Dänemark.
2. „ b. Norwegen.
3. „ c. Schweden.

Abtheilung VII. Nachbildungen und Modelle.

1. VII. a. Gipsabgüsse, galvanoplastische Nachbildungen.
2. „ b. Modelle.
3. „ c. Bildliche Darstellungen.

Abtheilung VIII. Doubletten.

II. Katalog des wissenschaftlichen Apparates.

C. Archiv und Handbibliothek.

Abtheilung IX. Archivalia.

1. IX. a. Handzeichnungen, Photographieen und gedruckte Abbildungen.
2. „ b. Original-Fundberichte (Manuscripte), Zeitungs- und Journal-Berichte etc.
3. „ c. Aeltere Kataloge, Original-Kataloge, Neben-Kataloge und Verzeichniss der Gold- und Silberfunde.
4. „ d. Karten, kartographische Arbeiten.

Abtheilung X. Handbibliothek.

Dem Plan zur Aufstellung der Alterthümer aus den ausserdeutschen Ländern Europa's liegt die gleiche Anordnung, wie die des Katalogs zu Grunde, indem vom Osten zur Mitte, dem Süden und Westen vorgegangen wird und der Norden den Beschluss bildet. Dasselbe Princip ist auch bei der Anordnung der Alterthümer Deutschlands massgebend und zwar folgen sich: 1. **Ost-Deutschland** (Ost- und West-Preussen, Pommern, Posen, Schlesien, Brandenburg), 2. **Mittel-Deutschl.** (Prov. Sachsen, Königr. Sachsen, Thüringen), 3. **Süd-D.** (Bayern, Württemberg, Baden, Elsass, Rheinbayern, Hessen-Darmstadt), 4. **West-D.** (Rheinprov., Hessen-Nassau, Westfalen), 5. **Nordwest-D.** (Hannover, Meklenburg, Schleswig-Holstein).

Abkürzungen.

Hhe. = Höhe.
Lge. = Länge.
gr. Br. = grösste Breite.
kl. Br. = kleinste Breite.
o. Dm. = oberer Durchmesser.
m. Dm. = mittlerer Durchmesser.
u. Dm. = unterer Durchmesser.
gr. Uf. = grösster Umfang.

Org. Subst. = Organische Substanz.

Summe d. Gegenst. = Summe der Gegenstände.

Br. u. E. = Bronze und Eisen.
Elktrn. = Elektron.
Bernst. = Bernstein.
Elfenbn. = Elfenbein.
Muschln. = Muscheln.

Ansiedelngn. = Ansiedelungen.
Höhln. = Höhlen.
Pfahlbtn. = Pfahlbauten.
Befestg. = Befestigungen.
Hügelgr. = Hügelgräber.
Skeletgr. = Skeletgräber.
Gr. m. p. Vbr. = Gräber mit partieller Verbrennung.
tot. V. = totale Verbrennung.
Unbest. = Unbestimmt.

Bemerkung: Die Summe der Gegenstände aus Stein enthält auch die Zahl der Flintgegenstände.

1. Nummer.	2. Fundort.	3. Zeichnung.	4. Gegenstand, dessen Art, Form, Ornament und Erhaltungs-Zustand.	5. Maasse.	6. Material u. Farbe.
Laufende No. 1. Acten-No. 259.85–4.86. Inventar-No. II. 13.86. Frühere No.	Ort: Wiesbaden. Kreis: Stadtkr. Wiesbaden. Regierungsbezirk: Wiesbaden. Land: Preussen.		Flasche aus rötlichem Thon, römisch.	Hhe.: 20. Lge.: gr. Br.: 15. kl. Br.: 3.5. o. Dm. 4.5. m. Dm. 15. u. Dm. 5. gr. Uf. 446.	Gestein: (Flint:) Metall: Thon: rötlich. Glas: Org. Subst.:
Laufende No. 2. Acten-No. Inventar-No. Frühere No.	Ort: Wiesbaden. Kreis: Regierungsbezirk: Land:		Flasche aus rötlich-gelbem Thon, römisch.	Hhe.: 17. Lge.: gr. Br.: 13. kl. Br.: 2.8. o. Dm. 4.5. m. Dm. 13 u. Dm. 4.3. gr. Uf. 741.	Gestein: (Flint:) Metall: Thon: rötlich-gelb. Glas: Org. Subst.:
Laufende No. 3. Acten-No. Inventar-No. Frühere No.	Ort: Wiesbaden. Kreis: Regierungsbezirk: Land:		Flasche aus rötlichgelbem Thon, mit etwas längerem Hals u. kürzerem Fuss als die vorigen.	Hhe.: 16. Lge.: gr. Br.: 12. kl. Br.: 2.8. o. Dm. 4.7. m. Dm. u. Dm. 5. gr. Uf. 337.5.	Gestein: (Flint:) Metall: Thon: röthlich-gelb. Glas: Org. Subst.:
Laufende No. 4. Acten-No. Inventar-No. Frühere No.	Ort: Wiesbaden. Kreis: Regierungsbezirk: Land:		Kleine flache Schale aus rötlich-gelbem Thon, römisch.	Hhe.: 5.7. Lge.: gr. Br.: 13.4. kl. Br.: 4. o. Dm. 13.4. m. Dm. u. Dm. 4. gr. Uf. 443.	Gestein: (Flint:) Metall: Thon: rötlich-gelb. Glas: Org. Subst.:
Laufende No. 5. Acten-No. Inventar-No. Frühere No.	Ort: Wiesbaden. Kreis: Regierungsbezirk: Land:		Kleine Thonlampe rötlich oben etwas defect.	Hhe.: 4.3. Lge.: 7.8. gr. Br.: 4.5. kl. Br.: o. Dm. m. Dm. u. Dm. gr. Uf.	Gestein: (Flint:) Metall: Thon: rötlich. Glas: Org. Subst.:
Laufende No. 6. Acten-No. 86.87. Inventar-No. II. 7.87. Frühere No.	Ort: Diez. Kreis: Unter-Lahnkr. Regierungsbezirk: Wiesbaden. Land:		Römisches Gefäss aus hellgelbem Thon, an der oberen Hälfte erhabene Kreis-Verzierungen, darunter zwei parallel laufende horizontale eingeritzte Linien.	Hhe.: 19.3. Lge.: gr. Br.: 21. kl. Br.: 7.4. o. Dm. 12.7. m. Dm. 21. u. Dm. 7.4 gr. Uf. 653.	Gestein: (Flint:) Metall: Thon: hellgelb. Glas: Org. Subst.:
Laufende No. 7. Acten-No. Inventar-No. Frühere No.	Ort: Nastätten. Kreis: Unter-Lahnkr. Regierungsbezirk: Land:	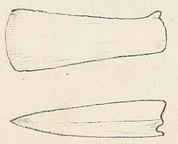	Hohlcelt von Bronze, defect, die Tülle wahrscheinlich durch Wasser abgeschliffen.	Hhe.: Lge.: 10.2. gr. Br.: 4.5. kl. Br.: o. Dm. m. Dm. u. Dm. gr. Uf.	Gestein: (Flint:) Metall: Bronze Thon: Glas: Org. Subst.:

7. Etikett-Nummer.	8. Zubehörige Funde.	9. Art der Fundstätte.		10. Bestattungsart.	11. Bemerkungen.	12. Vorbesitzer Jahr und Art der Erwerbung.
№ I. b. 1.		See oder Moor? Acker, Haide, Wald? Offene Ansiedelung, Höhle, Pfahlbau? Befestigung?	Dolmen, Ganggrab, Riesenbett? Stein oder Erdhügel? Flachgrab?	Leichenbeisetzung? (hockend od. gestreckt od. Schädelgrab?) Partielle oder totale Verbrennung? Mit Beigabe von Thierknochen?	Ein mit eingesandter weiblicher Schaedel aus demselben Begräbnissplatz ist in die anthropologische Abteilung gegeben.	Herr Oberst von Cohausen in Wiesbaden. E. J. II. 8.86. 1976 ark,
№ I. b. 2.		See oder Moor? Acker, Haide, Wald? Offene Ansiedelung, Höhle, Pfahlbau? Befestigung?	Dolmen, Ganggrab, Riesenbett? Stein oder Erdhügel? Flachgrab?	Leichenbeisetzung? (hockend od. gestreckt od. Schädelgrab?) Partielle oder totale Verbrennung? Mit Beigabe von Thierknochen?		4 B75 ark,
№ I. b. 3.		See oder Moor? Acker, Haide, Wald? Offene Ansiedelung, Höhle, Pfahlbau? Befestigung?	Dolmen, Ganggrab, Riesenbett? Stein oder Erdhügel? Flachgrab?	Leichenbeisetzung? (hockend od. gestreckt od. Schädelgrab?) Partielle oder totale Verbrennung? Mit Beigabe von Thierknochen?		4 B75 ark,
№ I. b. 4.		See oder Moor? Acker, Haide, Wald? Offene Ansiedelung, Höhle, Pfahlbau? Befestigung?	Dolmen, Ganggrab, Riesenbett? Stein oder Erdhügel? Flachgrab?	Leichenbeisetzung? (hockend od. gestreckt od. Schädelgrab?) Partielle oder totale Verbrennung? Mit Beigabe von Thierknochen?		4 1976 ark,
№ I. b. 5.		See oder Moor? Acker, Haide, Wald? Offene Ansiedelung, Höhle, Pfahlbau? Befestigung?	Dolmen, Ganggrab, Riesenbett? Stein oder Erdhügel? Flachgrab?	Leichenbeisetzung? (hockend od. gestreckt od. Schädelgrab?) Partielle oder totale Verbrennung? Mit Beigabe von Thierknochen?		4 B76 ark,
№ I. b. 6.		See oder Moor? Acker, Haide, Wald? Offene Ansiedelung, Höhle, Pfahlbau? Befestigung?	Dolmen, Ganggrab, Riesenbett? Stein oder Erdhügel? Flachgrab?	Leichenbeisetzung? (hockend od. gestreckt od. Schädelgrab?) Partielle oder totale Verbrennung? Mit Beigabe von Thierknochen?		Herr Maler Klingelhöfer. Berlin. Geschenk. E. J. II. 4.87. B75 ark,
№ I. b. 7.		See oder Moor? Acker, Haide, Wald? Offene Ansiedelung, Höhle, Pfahlbau? Befestigung?	Dolmen, Ganggrab, Riesenbett? Stein oder Erdhügel? Flachgrab?	Leichenbeisetzung? (hockend od. gestreckt od. Schädelgrab?) Partielle oder totale Verbrennung? Mit Beigabe von Thierknochen?		

Summe d. Gegenst.:	a. Stein:	(Flint:	) Bronze:	Eisen:	Br. u. E.:	Gold:	Silber:	Elktr.:
	Thon:	Glas:	Bernst.:	Holz:	Horn:	Knochen:	Elfenbn.:	Muschln.:
Total-Summe d. Gegenst.:	a. Stein:	(Flint:	) Bronze:	Eisen:	Br. u. E.:	Gold:	Silber:	Elktr.:
	Thon:	Glas:	Bernst.:	Holz:	Horn:	Knochen:	Elfenbn.:	Muschln.:

Summe der Funde:	a. Seen:	Mooren:	Acker:	Haide:	Wald:	Ansiedelngn.:	Höhln.:	Pfahlbtn.:
	Befstg.:	Dolmen etc.	Hügelgr.:	Flachgr.:	Skeletgr.:	Gr. m. p. Vbr.	tot. V.:	Unbest.:
Total-Summe d. Funde:	a. Seen:	Mooren:	Acker:	Haide:	Wald:	Ansiedelngn.:	Höhln.:	Pfahlbtn.:
	Befstg.:	Dolmen etc.	Hügelgr.:	Flachgr.:	Skeletgr.:	Gr. m. p. Vbr.	tot. V.:	Unbest.:

1. Nummer.	2. Fundort.	3. Zeichnung.	4. Gegenstand, dessen Art, Form, Ornament und Erhaltungs-Zustand.	5. Maasse.	6. Material u. Farbe.	7. Etikett-Nummer.	8. Zubehörige Funde.	9. Art der Fundstätte.	10. Bestattungsart.	11. Bemerkungen.	12. Vorbesitzer Jahr und Art der Erwerbung.
Laufende No. **8.** Acten-No. **86.87.** Inventar-No. **I. 7. 87.** Frühere No.	Ort: Nastätten. Kreis: Unter-Lahnkr. Regierungsbezirk: Wiesbaden. Land:	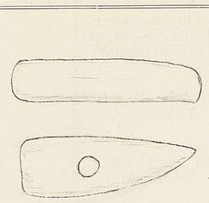	Durchbohrter schwarzer Steinhammer, die Schneide liegt nicht genau in der Mitte.	Hhe.: Lge.: 16. gr. Br.: 5,8. kl. Br.: o. Dm. m. Dm. u. Dm. gr. Uf.	Gestein: (Flint:) Metall: Thon: Glas: Org. Subst.:	№ I. h. 8.		See oder Moor? Acker, Haide, Wald? Offene Ansiedelung, Höhle, Pfahlbau? Befestigung?	Dolmen, Ganggrab, Riesenbett? Stein oder Erdhügel? Flachgrab?	Leichenbeisetzung? (hockend od. gestreckt od. Schädelgrab?) Partielle oder totale Verbrennung? Mit Beigabe von Thierknochen?		Herr Klingelhöfer. 1375 ark.
Laufende No. **9.** Acten-No. **227. 86.** Inventar-No. **II. 35. 86.** Frühere No.	Ort: Hitzerode. Kreis: Eschwege. Regierungsbezirk: Cassel. Land:	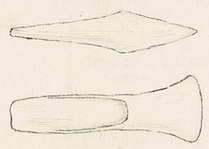	Kleiner Bronze-Celt mit mit schöner, sehr starker, aber an den Ecken abgestossener Patina.	Hhe.: Lge.: 11,7. gr. Br.: 3,7. kl. Br.: o. Dm. m. Dm. u. Dm. gr. Uf.	Gestein: (Flint:) Metall: Br. Thon: Glas: Org. Subst.:	№ I. h. 9.		See oder Moor? Acker, Haide, Wald? Offene Ansiedelung, Höhle, Pfahlbau? Befestigung?	Dolmen, Ganggrab, Riesenbett? Stein oder Erdhügel? Flachgrab?	Leichenbeisetzung? (hockend od. gestreckt od. Schädelgrab?) Partielle oder totale Verbrennung? Mit Beigabe von Thierknochen?		Herr Dr. Richard Andree, Leipzig. Geschenk. E. I. II. 51. 86.
Laufende No. **10.** Acten-No. **1314.79.** Inventar-No. **II. 8. 80.** Frühere No.	Ort: Saalburg bei Homburg. Kreis: Ober-Taunuskr. Regierungsbezirk: Wiesbaden. Land:		Zwei Scherben von terra sigillata, Stück von Fuss u. Randstück von zwei flachen Schalen.	Hhe.: Lge.: gr. Br.: kl. Br.: o. Dm. m. Dm. u. Dm. gr. Uf.	Gestein: (Flint:) Metall: Thon: rot. Glas: Org. Subst.:	№ I. h. 10.		See oder Moor? Acker, Haide, Wald? Offene Ansiedelung, Höhle, Pfahlbau? Befestigung?	Dolmen, Ganggrab, Riesenbett? Stein oder Erdhügel? Flachgrab?	Leichenbeisetzung? (hockend od. gestreckt od. Schädelgrab?) Partielle oder totale Verbrennung? Mit Beigabe von Thierknochen?	An das Saalburg-Museum abgegeben Akt. E 339/89	Aus der Sammlung Essellen. 1879.
Laufende No. **11.** Acten-No. Inventar-No. Frühere No. **776.**	Ort: Wiesbaden. Kreis: Wiesbaden. Regierungsbezirk: Wiesbaden. Land:	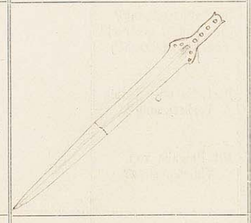	Bronzeschwert mit 8 Nietlöchern am Griff, in zwei Stücke zerbrochen.	Hhe.: Lge.: 43,1. gr. Br.: kl. Br.: o. Dm. m. Dm. u. Dm. gr. Uf.	Gestein: (Flint:) Metall: Bronze. Thon: Glas: Org. Subst.:	№ I. h. 11.		See oder Moor? Acker, Haide, Wald? Offene Ansiedelung, Höhle, Pfahlbau? Befestigung?	Dolmen, Ganggrab, Riesenbett? Stein oder Erdhügel? Flachgrab?	Leichenbeisetzung? (hockend od. gestreckt od. Schädelgrab?) Partielle oder totale Verbrennung? Mit Beigabe von Thierknochen?		Aus der Sammlung Böcking; nur der obere Theil vorh., ob. Theil: Inv. 1985 1963 vorh.
Laufende No. **12.** Acten-No. Inventar-No. Frühere No. **777.**	Ort: Wiesbaden. Kreis: Regierungsbezirk: Land:		Bronze-Celt mit Schaftlappen und Oehr.	Hhe.: Lge.: 15,6. gr. Br.: kl. Br.: o. Dm. m. Dm. u. Dm. gr. Uf.	Gestein: (Flint:) Metall: Bronze. Thon: Glas: Org. Subst.:	№ I. h. 12.		See oder Moor? Acker, Haide, Wald? Offene Ansiedelung, Höhle, Pfahlbau? Befestigung?	Dolmen, Ganggrab, Riesenbett? Stein oder Erdhügel? Flachgrab?	Leichenbeisetzung? (hockend od. gestreckt od. Schädelgrab?) Partielle oder totale Verbrennung? Mit Beigabe von Thierknochen?		Westlark
Laufende No. **13.** Acten-No. **139. 88.** Inventar-No. **II. 43. 88.** Frühere No.	Ort: Laub. Kreis: Rheingaukr. Regierungsbezirk: Wiesbaden. Land:		Halskette, bestehend aus Glasperlen verschiedener Grösse, Form u. Farbe, 2 Bernstein-Perlen und 3 durchbohrten Münzen.	Hhe.: Lge.: gr. Br.: kl. Br.: o. Dm. m. Dm. u. Dm. gr. Uf.	Gestein: (Flint:) Metall: Kupf. Silb. Thon: Glas: Org. Subst.: Bernst.	№ I. h. 13.		See oder Moor? Acker, Haide, Wald? Offene Ansiedelung, Höhle, Pfahlbau? Befestigung?	Dolmen, Ganggrab, Riesenbett? Stein oder Erdhügel? Flachgrab?	Leichenbeisetzung? (hockend od. gestreckt od. Schädelgrab?) Partielle oder totale Verbrennung? Mit Beigabe von Thierknochen?		Hr. Dr. Jungfer. E. I. II. 24. 88.
Laufende No. **14.** Acten-No. **1038. 89.** Inventar-No. **II. 170. 89.** Frühere No.	Ort: Saalburg. Kreis: Obertaunuskr. Regierungsbezirk: Wiesbaden. Land:		Drei Scherben von terra sigillata.	Hhe.: Lge.: gr. Br.: kl. Br.: o. Dm. m. Dm. u. Dm. gr. Uf.	Gestein: (Flint:) Metall: Thon: wt. Glas: Org. Subst.:	№ I. h. 14.		See oder Moor? Acker, Haide, Wald? Offene Ansiedelung, Höhle, Pfahlbau? Befestigung?	Dolmen, Ganggrab, Riesenbett? Stein oder Erdhügel? Flachgrab?	Leichenbeisetzung? (hockend od. gestreckt od. Schädelgrab?) Partielle oder totale Verbrennung? Mit Beigabe von Thierknochen?		Hr. Dr. Olshausen. Geschenk. E. I. II. 196. 89.

Summe d. Gegenst.:	a. Stein:	(Flint:	) Bronze:	Eisen:	Br. u. E.:	Gold:	Silber:	Elktr.:	Summe der Funde:	a. Seen:	Mooren:	Acker:	Haide:	Wald:	Ansiedelngn.:	Höhln.:	Pfahlbtn.:
	Thon:	Glas:	Bernst.:	Holz:	Horn:	Knochen:	Elfenbn.:	Muschln.:		Befstg.:	Dolmen etc.	Hügelgr.:	Flachgr.:	Skeletgr.:	Gr. m. p. Vbr.	tot. V.:	Unbest.:
Total-Summe d. Gegenst.:	a. Stein:	(Flint:	) Bronze:	Eisen:	Br. u. E.:	Gold:	Silber:	Elktr.:	Total-Summe d. Funde:	a. Seen:	Mooren:	Acker:	Haide:	Wald:	Ansiedelngn.:	Höhln.:	Pfahlbtn.:
	Thon:	Glas:	Bernst.:	Holz:	Horn:	Knochen:	Elfenbn.:	Muschln.:		Befstg.:	Dolmen etc.	Hügelgr.:	Flachgr.:	Skeletgr.:	Gr. m. p. Vbr.	tot. V.:	Unbest.:

1. Nummer.	2. Fundort.	3. Zeichnung.	4. Gegenstand, dessen Art, Form, Ornament und Erhaltungs-Zustand.	5. Maasse.	6. Material u. Farbe.
Laufende No. **15.** Acten-No. 88. 89. Inventar-No. E. 92. 89. Frühere No.	Ort: Heddernheim. Kreis: ~~Wiesbaden~~ Frankfurt a. M. Regierungsbezirk: Wiesbaden. Land:		Kasserolle von Bronze mit langem Stil.	Hhe.: 6,5. Lge.: 41,6. gr. Br.: kl. Br.: o. Dm. 22,6. m. Dm. u. Dm. gr. Uf.	Gestein: (Flint: Metall: Bronze Thon: Glas: Org. Subst.:
Laufende No. **16.** Acten-No. 436. 654. 89. Inventar-No. E. 133. 89. Frühere No.	Ort: Schierstein. Kreis: Wiesbaden. Regierungsbezirk: Wiesbaden. Land:		Glasbecher, unten spitz zulaufend und dann in einen kleinen Knopf endend.	Hhe.: 11, Lge.: gr. Br.: 7,9. kl. Br.: o. Dm. m. Dm. u. Dm. gr. Uf.	Gestein: (Flint: Metall: Thon: Glas: Org. Subst.:
Laufende No. **17.** Acten-No. Inventar-No. Frühere No.	Ort: Schierstein. Kreis: Regierungsbezirk: Land:		Kleines Glasgefäss, unten abgerundet.	Hhe.: 6,3. Lge.: gr. Br.: 4,7. kl. Br.: o. Dm. m. Dm. u. Dm. gr. Uf.	Gestein: (Flint: Metall: Thon: Glas: Org. Subst.:
Laufende No. **18.** Acten-No. Inventar-No. Frühere No.	Ort: Schierstein. Kreis: Regierungsbezirk: Land:		Bruchstücke von Glasgefässen.	Hhe.: Lge.: gr. Br.: kl. Br.: o. Dm. m. Dm. u. Dm. gr. Uf.	Gestein: (Flint: Metall: Thon: Glas: Org. Subst.:
Laufende No. **19.** Acten-No. Inventar-No. Frühere No.	Ort: Schierstein. Kreis: Regierungsbezirk: Land:	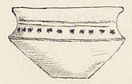	Gefäss aus schwarzem Thon mit horizontalen Linien u. kleinen rosettenartigen Einstempelungen verziert.	Hhe.: 14,9. Lge.: gr. Br.: 26,5. kl. Br.: 10,6. o. Dm. 22,7. m. Dm. u. Dm. 10,5. gr. Uf.	Gestein: (Flint: Metall: Thon: schw. Glas: Org. Subst.:
Laufende No. **20.** Acten-No. Inventar-No. Frühere No.	Ort: Schierstein. Kreis: Regierungsbezirk: Land:		Desgl.	Hhe.: 13,5. Lge.: gr. Br.: 9,7. kl. Br.: 10,8. o. Dm. 13, m. Dm. u. Dm. 10,8. gr. Uf.	Gestein: (Flint: Metall: Thon: schw. Glas: Org. Subst.:
Laufende No. **21.** Acten-No. Inventar-No. Frühere No.	Ort: Schierstein. Kreis: Regierungsbezirk: Land:		Desgl. - die Einstempelungen sind etwas nachlässiger und unregelmässiger, etwas beschädigt.	Hhe.: 14,7. Lge.: gr. Br.: 22,5. kl. Br.: 10, o. Dm. 19,2. m. Dm. u. Dm. 10, gr. Uf.	Gestein: (Flint: Metall: Thon: schw. Glas: Org. Subst.:

Summe d. Gegenst.:								
a. Stein:	(Flint:	) Bronze:	Eisen:	Br. u. E.:	Gold:	Silber:	Elktr.:	
Thon:	Glas:	Bernst.:	Holz:	Horn:	Knochen:	Elfenbn.:	Muschln.:	

Total-Summe d. Gegenst.:								
a. Stein:	(Flint:	) Bronze:	Eisen:	Br. u. E.:	Gold:	Silber:	Elktr.:	
Thon:	Glas:	Bernst.:	Holz:	Horn:	Knochen:	Elfenbn.:	Muschln.:	

7. Etikett-Nummer.	8. Zubehörige Funde.	9. Art der Fundstätte.		10. Bestattungsart.	11. Bemerkungen.	12. Vorbesitzer Jahr und Art der Erwerbung.
№ I. h. 15.		See oder Moor? Acker, Haide, Wald? Offene Ansiedelung, Höhle, Pfahlbau? Befestigung?	Dolmen, Ganggrab, Riesenbett? Stein oder Erdhügel? Flachgrab?	Leichenbeisetzung? (hockend od. gestreckt od. Schädelgrab?) Partielle oder totale Verbrennung? Mit Beigabe von Thierknochen?		Fr. Flasshaar. Berlin. E. J. II. 15. 89. 85 vorh., 1972 usw.
№ I. h. 16.		See oder Moor? Acker, Haide, Wald? Offene Ansiedelung, Höhle, Pfahlbau? Befestigung?	Dolmen, Ganggrab, Riesenbett? Stein oder Erdhügel? Flachgrab?	Leichenbeisetzung? (hockend od. gestreckt od. Schädelgrab?) Partielle oder totale Verbrennung? Mit Beigabe von Thierknochen?		~~Dr. Heim~~ Dr. Koch Inf. 1885 Erbach durch Vermittelung von Herrn Professor Lindenschmit Mainz E. J. II. 124. 89.
№ I. h. 17.		See oder Moor? Acker, Haide, Wald? Offene Ansiedelung, Höhle, Pfahlbau? Befestigung?	Dolmen, Ganggrab, Riesenbett? Stein oder Erdhügel? Flachgrab?	Leichenbeisetzung? (hockend od. gestreckt od. Schädelgrab?) Partielle oder totale Verbrennung? Mit Beigabe von Thierknochen?		
№ I. h. 18.		See oder Moor? Acker, Haide, Wald? Offene Ansiedelung, Höhle, Pfahlbau? Befestigung?	Dolmen, Ganggrab, Riesenbett? Stein oder Erdhügel? Flachgrab?	Leichenbeisetzung? (hockend od. gestreckt od. Schädelgrab?) Partielle oder totale Verbrennung? Mit Beigabe von Thierknochen?		
№ I. h. 19.		See oder Moor? Acker, Haide, Wald? Offene Ansiedelung, Höhle, Pfahlbau? Befestigung?	Dolmen, Ganggrab, Riesenbett? Stein oder Erdhügel? Flachgrab?	Leichenbeisetzung? (hockend od. gestreckt od. Schädelgrab?) Partielle oder totale Verbrennung? Mit Beigabe von Thierknochen?		1986 vorh. 86 vorh.
№ I. h. 20.		See oder Moor? Acker, Haide, Wald? Offene Ansiedelung, Höhle, Pfahlbau? Befestigung?	Dolmen, Ganggrab, Riesenbett? Stein oder Erdhügel? Flachgrab?	Leichenbeisetzung? (hockend od. gestreckt od. Schädelgrab?) Partielle oder totale Verbrennung? Mit Beigabe von Thierknochen?		1945 usw.
№ I. h. 21.		See oder Moor? Acker, Haide, Wald? Offene Ansiedelung, Höhle, Pfahlbau? Befestigung?	Dolmen, Ganggrab, Riesenbett? Stein oder Erdhügel? Flachgrab?	Leichenbeisetzung? (hockend od. gestreckt od. Schädelgrab?) Partielle oder totale Verbrennung? Mit Beigabe von Thierknochen?		1976 vorh.

Summe der Funde:								
a. Seen:	Mooren:	Acker:	Haide:	Wald:	Ansiedelngn.:	Höhln.:	Pfahlbtn.:	
Befstg.:	Dolmen etc.	Hügelgr.:	Flachgr.:	Skeletgr.:	Gr. m. p. Vbr.	tot. V.:	Unbest.:	

Total-Summe d. Funde:								
a. Seen:	Mooren:	Acker:	Haide:	Wald:	Ansiedelngn.:	Höhln.:	Pfahlbtn.:	
Befstg.:	Dolmen etc.	Hügelgr.:	Flachgr.:	Skeletgr.:	Gr. m. p. Vbr.	tot. V.:	Unbest.:	

1. Nummer.	2. Fundort.	3. Zeichnung.	4. Gegenstand, dessen Art, Form, Ornament und Erhaltungs-Zustand.	5. Maasse.	6. Material u. Farbe.
Laufende No. **22.** Acten-No. Inventar-No. Frühere No.	Ort: Schierstein. Kreis: Wiesbaden. Regierungsbezirk: Wiesbaden. Land:		Gefäss aus schwärzlichem Thon, an der oberen Hälfte mit horizontalen Furchen verziert.	Hhe.: 11. Lge.: gr. Br.: 17. kl. Br.: 8. o. Dm. 12,8. m. Dm. u. Dm. 8. gr. Uf.	Gestein: (Flint:) Metall: Thon: schw. Glas: Org. Subst.:
Laufende No. **23.** Acten-No. Inventar-No. Frühere No.	Ort: Schierstein. Kreis: Regierungsbezirk: Land:		Kleines Gefäss aus schwarzem Thon, mit horizontalen Linien verziert.	Hhe.: 7,5. Lge.: gr. Br.: 12. kl. Br.: 4,3. o. Dm. 10. m. Dm. u. Dm. 4,3. gr. Uf.	Gestein: (Flint:) Metall: Thon: schw. Glas: Org. Subst.:
Laufende No. **24.** Acten-No. Inventar-No. Frühere No.	Ort: Schierstein. Kreis: Regierungsbezirk: Land:		Einhenklige Kanne mit Ausguss-Tülle aus braunem Thon.	Hhe.: 13,2. Lge.: gr. Br.: 9. kl. Br.: 5,4. o. Dm. m. Dm. u. Dm. 5,4. gr. Uf.	Gestein: (Flint:) Metall: Thon: braun. Glas: Org. Subst.:
Laufende No. **25.** Acten-No. Inventar-No. Frühere No.	Ort: Schierstein. Kreis: Regierungsbezirk: Land:		Eiserner Schildbuckel, oben mit einem kleinen Knöpfchen versehen, ziemlich verrostet.	Hhe.: Lge.: gr. Br.: 17,5. kl. Br.: o. Dm. m. Dm. u. Dm. gr. Uf.	Gestein: (Flint:) Metall: Eisen. Thon: Glas: Org. Subst.:
Laufende No. **26.** Acten-No. Inventar-No. Frühere No.	Ort: Schierstein. Kreis: Regierungsbezirk: Land:		Eiserne Axt, Franziska.	Hhe.: Lge.: 15,8. gr. Br.: kl. Br.: o. Dm. m. Dm. u. Dm. gr. Uf.	Gestein: (Flint:) Metall: Eisen. Thon: Glas: Org. Subst.:
Laufende No. **27.** Acten-No. Inventar-No. Frühere No.	Ort: Schierstein. Kreis: Regierungsbezirk: Land:		Grosser Wurfspeer von Eisen, Angon, mit kleinen Widerhaken versehen.	Hhe.: Lge.: 115. gr. Br.: kl. Br.: o. Dm. m. Dm. u. Dm. gr. Uf.	Gestein: (Flint:) Metall: Eisen Thon: Glas: Org. Subst.:
Laufende No. **28.** Acten-No. Inventar-No. Frühere No.	Ort: Schierstein. Kreis: Regierungsbezirk: Land:		Grosser Angon, stark verrostet, die Spitze scheint zu fehlen. a) mittlerer Teil b) Schaftülle	Hhe.: Lge.: 100 gr. Br.: kl. Br.: o. Dm. m. Dm. u. Dm. gr. Uf.	Gestein: (Flint:) Metall: Eisen, Thon: Glas: Org. Subst.:

Summe d. Gegenst.:	a. Stein:	(Flint:	) Bronze:	Eisen:	Br. u. E.:	Gold:	Silber:	Elktr.:
	Thon:	Glas:	Bernst.:	Holz:	Horn:	Knochen:	Elfenbn.:	Muschln.:

Total-Summe d. Gegenst.:	a. Stein:	(Flint:	) Bronze:	Eisen:	Br. u. E.:	Gold:	Silber:	Elktr.:
	Thon:	Glas:	Bernst.:	Holz:	Horn:	Knochen:	Elfenbn.:	Muschln.:

Abtheilung: I. h. Hessen-Nassau.

7. Etikett-Nummer.	8. Zubehörige Funde.	9. Art der Fundstätte.		10. Bestattungsart.	11. Bemerkungen.	12. Vorbesitzer Jahr und Art der Erwerbung.
№ I. h. 22.		See oder Moor? Acker, Haide, Wald? Offene Ansiedelung, Höhle, Pfahlbau? Befestigung?	Dolmen, Ganggrab, Riesenbett? Stein oder Erdhügel? Flachgrab?	Leichenbeisetzung? (hockend od. gestreckt od. Schädelgrab?) Partielle oder totale Verbrennung? Mit Beigabe von Thierknochen?		Koch. 1875 vor.
№ I. h. 23.		See oder Moor? Acker, Haide, Wald? Offene Ansiedelung, Höhle, Pfahlbau? Befestigung?	Dolmen, Ganggrab, Riesenbett? Stein oder Erdhügel? Flachgrab?	Leichenbeisetzung? (hockend od. gestreckt od. Schädelgrab?) Partielle oder totale Verbrennung? Mit Beigabe von Thierknochen?		1875 vor,
№ I. h. 24.		See oder Moor? Acker, Haide, Wald? Offene Ansiedelung, Höhle, Pfahlbau? Befestigung?	Dolmen, Ganggrab, Riesenbett? Stein oder Erdhügel? Flachgrab?	Leichenbeisetzung? (hockend od. gestreckt od. Schädelgrab?) Partielle oder totale Verbrennung? Mit Beigabe von Thierknochen?		1875 vor,
№ I. h. 25.		See oder Moor? Acker, Haide, Wald? Offene Ansiedelung, Höhle, Pfahlbau? Befestigung?	Dolmen, Ganggrab, Riesenbett? Stein oder Erdhügel? Flachgrab?	Leichenbeisetzung? (hockend od. gestreckt od. Schädelgrab?) Partielle oder totale Verbrennung? Mit Beigabe von Thierknochen?		
№ I. h. 26.		See oder Moor? Acker, Haide, Wald? Offene Ansiedelung, Höhle, Pfahlbau? Befestigung?	Dolmen, Ganggrab, Riesenbett? Stein oder Erdhügel? Flachgrab?	Leichenbeisetzung? (hockend od. gestreckt od. Schädelgrab?) Partielle oder totale Verbrennung? Mit Beigabe von Thierknochen?		
№ I. h. 27.		See oder Moor? Acker, Haide, Wald? Offene Ansiedelung, Höhle, Pfahlbau? Befestigung?	Dolmen, Ganggrab, Riesenbett? Stein oder Erdhügel? Flachgrab?	Leichenbeisetzung? (hockend od. gestreckt od. Schädelgrab?) Partielle oder totale Verbrennung? Mit Beigabe von Thierknochen?		
№ I. h. 28.		See oder Moor? Acker, Haide, Wald? Offene Ansiedelung, Höhle, Pfahlbau? Befestigung?	Dolmen, Ganggrab, Riesenbett? Stein oder Erdhügel? Flachgrab?	Leichenbeisetzung? (hockend od. gestreckt od. Schädelgrab?) Partielle oder totale Verbrennung? Mit Beigabe von Thierknochen?		

Summe der Funde:	a. Seen:	Mooren:	Acker:	Haide:	Wald:	Ansiedelngn.:	Höhln.:	Pfahlbtn.:
	Befstg.:	Dolmen etc.	Hügelgr.:	Flachgr.:	Skeletgr.:	Gr. m. p. Vbr.	tot. V.:	Unbest.:

Total-Summe d. Funde:	a. Seen:	Mooren:	Acker:	Haide:	Wald:	Ansiedelngn.:	Höhln.:	Pfahlbtn.:
	Befstg.:	Dolmen etc.	Hügelgr.:	Flachgr.:	Skeletgr.:	Gr. m. p. Vbr.	tot. V.:	Unbest.:

1. Nummer.	2. Fundort.	3. Zeichnung.	4. Gegenstand, dessen Art, Form, Ornament und Erhaltungs-Zustand.	5. Maasse.	6. Material u. Farbe.
Laufende No. 29. Acten-No. Inventar-No. Frühere No.	Ort: Schierstein. Kreis: Wiesbaden. Regierungsbezirk: Wiesbaden. Land:	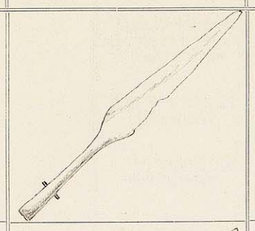	Grosse eiserne Lanzenspitze, am Blatt etwas defect.	Hhe.: Lge.: 65.5. gr. Br.: kl. Br.: o. Dm. m. Dm. u. Dm. gr. Uf.	Gestein: (Flint:) Metall: Eisen. Thon: Glas: Org. Subst.:
Laufende No. 30. Acten-No. Inventar-No. Frühere No.	Ort: Schierstein. Kreis: Regierungsbezirk: Land:	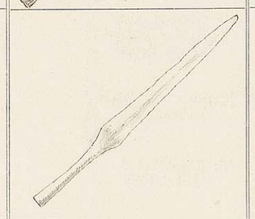	Grosse eiserne Lanzenspitze, ziemlich verrostet.	Hhe.: Lge.: 46,7. gr. Br.: kl. Br.: o. Dm. m. Dm. u. Dm. gr. Uf.	Gestein: (Flint:) Metall: Eisen. Thon: Glas: Org. Subst.:
Laufende No. 31. Acten-No. Inventar-No. Frühere No.	Ort: Schierstein. Kreis: Regierungsbezirk: Land:	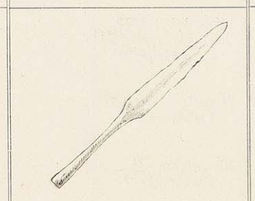	Desgl.	Hhe.: Lge.: 40. gr. Br.: kl. Br.: o. Dm. m. Dm. u. Dm. gr. Uf.	Gestein: (Flint:) Metall: Eisen. Thon: Glas: Org. Subst.:
Laufende No. 32. Acten-No. Inventar-No. Frühere No.	Ort: Schierstein. Kreis: Regierungsbezirk: Land:	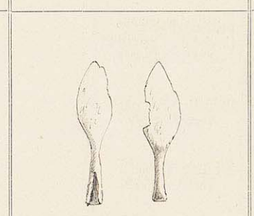	Zwei kleine Pfeilspitzen von Eisen.	Hhe.: Lge.: 10,6. gr. Br.: kl. Br.: o. Dm. m. Dm. u. Dm. gr. Uf.	Gestein: (Flint:) Metall: Eisen. Thon: Glas: Org. Subst.:
Laufende No. 33. Acten-No. Inventar-No. Frühere No.	Ort: Schierstein. Kreis: Regierungsbezirk: Land:		Grosses eisernes Messer, ziemlich verrostet.	Hhe.: Lge.: 24. gr. Br.: kl. Br.: o. Dm. m. Dm. u. Dm. gr. Uf.	Gestein: (Flint:) Metall: Eisen Thon: Glas: Org. Subst.:
Laufende No. 34. Acten-No. Inventar-No. Frühere No.	Ort: Schierstein. Kreis: Regierungsbezirk: Land:		Eisernes Messer, ziemlich verrostet.	Hhe.: Lge.: 16,8. gr. Br.: kl. Br.: o. Dm. m. Dm. u. Dm. gr. Uf.	Gestein: (Flint:) Metall: Eisen. Thon: Glas: Org. Subst.:
Laufende No. 35. Acten-No. Inventar-No. Frühere No.	Ort: Schierstein. Kreis: Regierungsbezirk: Land:	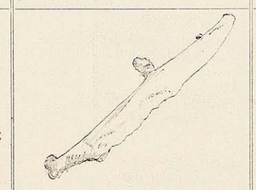	Zwei grössere sehr verrostete eiserne Messer.	Hhe.: Lge.: {25.7. 17.5. gr. Br.: kl. Br.: o. Dm. m. Dm. u. Dm. gr. Uf.	Gestein: (Flint:) Metall: Eisen. Thon: Glas: Org. Subst.:

Summe d. Gegenst.:	a. Stein: / Thon:	(Flint: Glas:	) Bronze: Bernst.:	Eisen: Holz:	Br. u. E.: Horn:	Gold: Knochen:	Silber: Elfenbn.:	Elktr.: Muschln.:
Total-Summe d. Gegenst.:	a. Stein: / Thon:	(Flint: Glas:	) Bronze: Bernst.:	Eisen: Holz:	Br. u. E.: Horn:	Gold: Knochen:	Silber: Elfenbn.:	Elktr.: Muschln.:

7. Etikett-Nummer.	8. Zubehörige Funde.	9. Art der Fundstätte.		10. Bestattungsart.	11. Bemerkungen.	12. Vorbesitzer Jahr und Art der Erwerbung.
№ I. h. 29.		See oder Moor? Acker, Haide, Wald? Offene Ansiedelung, Höhle, Pfahlbau? Befestigung?	Dolmen, Ganggrab, Riesenbett? Stein oder Erdhügel? Flachgrab?	Leichenbeisetzung? (hockend od. gestreckt od. Schädelgrab?) Partielle oder totale Verbrennung? Mit Beigabe von Thierknochen?		Koch.
№ I. h. 30.		See oder Moor? Acker, Haide, Wald? Offene Ansiedelung, Höhle, Pfahlbau? Befestigung?	Dolmen, Ganggrab, Riesenbett? Stein oder Erdhügel? Flachgrab?	Leichenbeisetzung? (hockend od. gestreckt od. Schädelgrab?) Partielle oder totale Verbrennung? Mit Beigabe von Thierknochen?		
№ I. h. 31.		See oder Moor? Acker, Haide, Wald? Offene Ansiedelung, Höhle, Pfahlbau? Befestigung?	Dolmen, Ganggrab, Riesenbett? Stein oder Erdhügel? Flachgrab?	Leichenbeisetzung? (hockend od. gestreckt od. Schädelgrab?) Partielle oder totale Verbrennung? Mit Beigabe von Thierknochen?		
№ I. h. 32.		See oder Moor? Acker, Haide, Wald? Offene Ansiedelung, Höhle, Pfahlbau? Befestigung?	Dolmen, Ganggrab, Riesenbett? Stein oder Erdhügel? Flachgrab?	Leichenbeisetzung? (hockend od. gestreckt od. Schädelgrab?) Partielle oder totale Verbrennung? Mit Beigabe von Thierknochen?		
№ I. h. 33.		See oder Moor? Acker, Haide, Wald? Offene Ansiedelung, Höhle, Pfahlbau? Befestigung?	Dolmen, Ganggrab, Riesenbett? Stein oder Erdhügel? Flachgrab?	Leichenbeisetzung? (hockend od. gestreckt od. Schädelgrab?) Partielle oder totale Verbrennung? Mit Beigabe von Thierknochen?		
№ I. h. 34.		See oder Moor? Acker, Haide, Wald? Offene Ansiedelung, Höhle, Pfahlbau? Befestigung?	Dolmen, Ganggrab, Riesenbett? Stein oder Erdhügel? Flachgrab?	Leichenbeisetzung? (hockend od. gestreckt od. Schädelgrab?) Partielle oder totale Verbrennung? Mit Beigabe von Thierknochen?		
№ I. h. 35.		See oder Moor? Acker, Haide, Wald? Offene Ansiedelung, Höhle, Pfahlbau? Befestigung?	Dolmen, Ganggrab, Riesenbett? Stein oder Erdhügel? Flachgrab?	Leichenbeisetzung? (hockend od. gestreckt od. Schädelgrab?) Partielle oder totale Verbrennung? Mit Beigabe von Thierknochen?		

Summe der Funde:	a. Seen: / Befstg.:	Mooren: Dolmen etc.	Acker: Hügelgr.:	Haide: Flachgr.:	Wald: Skeletgr.:	Ansiedelngn.: Gr. m. p. Vbr.	Höhln.: tot. V.:	Pfahlbtn.: Unbest.:
Total-Summe d. Funde:	a. Seen: / Befstg.:	Mooren: Dolmen etc.	Acker: Hügelgr.:	Haide: Flachgr.:	Wald: Skeletgr.:	Ansiedelngn.: Gr. m. p. Vbr.	Höhln.: tot. V.:	Pfahlbtn.: Unbest.:

1. Nummer.	2. Fundort.	3. Zeichnung.	4. Gegenstand, dessen Art, Form, Ornament und Erhaltungs-Zustand.	5. Maasse.	6. Material u. Farbe.	7. Etikett-Nummer.	8. Zubehörige Funde.	9. Art der Fundstätte.	10. Bestattungsart.	11. Bemerkungen.	12. Vorbesitzer Jahr und Art der Erwerbung.
Laufende No. **36.** Acten-No. Inventar-No. Frühere No.	Ort: Schierstein. Kreis: Wiesbaden. Regierungsbezirk: Wiesbaden. Land:	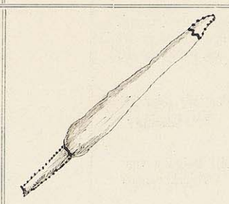	Eisernes Messer, ziemlich stark verrostet. (Ergänzt gewesen).	Hhe.: Lge.: 10,2. gr. Br.: kl. Br.: o. Dm. m. Dm. u. Dm. gr. Uf.	Gestein: (Flint:) Metall: Eisen Thon: Glas: Org. Subst.:	№ I.h. 36.		See oder Moor? Acker, Haide, Wald? Offene Ansiedelung, Höhle, Pfahlbau? Befestigung?	Dolmen, Ganggrab, Riesenbett? Stein oder Erdhügel? Flachgrab?	Leichenbeisetzung? (hockend od. gestreckt od. Schädelgrab?) Partielle oder totale Verbrennung? Mit Beigabe von Thierknochen?		Koch.
Laufende No. **37.** Acten-No. Inventar-No. Frühere No.	Ort: Schierstein. Kreis: Regierungsbezirk: Land:		Desgl.	Hhe.: Lge.: 10,6. gr. Br.: kl. Br.: o. Dm. m. Dm. u. Dm. gr. Uf.	Gestein: (Flint:) Metall: Eisen- Thon: Glas: Org. Subst.:	№ I.h. 37.		See oder Moor? Acker, Haide, Wald? Offene Ansiedelung, Höhle, Pfahlbau? Befestigung?	Dolmen, Ganggrab, Riesenbett? Stein oder Erdhügel? Flachgrab?	Leichenbeisetzung? (hockend od. gestreckt od. Schädelgrab?) Partielle oder totale Verbrennung? Mit Beigabe von Thierknochen?		
Laufende No. **38.** Acten-No. Inventar-No. Frühere No.	Ort: Schierstein. Kreis: Regierungsbezirk: Land:		Silberne Fibel mit Spuren von Vergoldung, in den kleinen strahlenförmigen Ausläufern rote Glaseinlagen, der Dorn war von Eisen.	Hhe.: Lge.: 7,5. gr. Br.: 4,6. kl. Br.: o. Dm. m. Dm. u. Dm. gr. Uf.	Gestein: (Flint:) Metall: Sill. Thon: Glas: Org. Subst.:	№ I.h. 38.		See oder Moor? Acker, Haide, Wald? Offene Ansiedelung, Höhle, Pfahlbau? Befestigung?	Dolmen, Ganggrab, Riesenbett? Stein oder Erdhügel? Flachgrab?	Leichenbeisetzung? (hockend od. gestreckt od. Schädelgrab?) Partielle oder totale Verbrennung? Mit Beigabe von Thierknochen?		
Laufende No. **39.** Acten-No. Inventar-No. Frühere No.	Ort: Schierstein. Kreis: Regierungsbezirk: Land:		Desgl. aus sehr schlechtem Silber, grün oxydiert.	Hhe.: Lge.: 7,5. gr. Br.: 4,6 kl. Br.: o. Dm. m. Dm. u. Dm. gr. Uf.	Gestein: (Flint:) Metall: Silber. Thon: Glas: Org. Subst.:	№ I.h. 39.		See oder Moor? Acker, Haide, Wald? Offene Ansiedelung, Höhle, Pfahlbau? Befestigung?	Dolmen, Ganggrab, Riesenbett? Stein oder Erdhügel? Flachgrab?	Leichenbeisetzung? (hockend od. gestreckt od. Schädelgrab?) Partielle oder totale Verbrennung? Mit Beigabe von Thierknochen?		
Laufende No. **40.** Acten-No. Inventar-No. Frühere No.	Ort: Schierstein. Kreis: Regierungsbezirk: Land:		Fibel von Bronze, die Spirale von Eisen, der Dorn fehlt.	Hhe.: Lge.: 7,2. gr. Br.: 4,6. kl. Br.: o. Dm. m. Dm. u. Dm. gr. Uf.	Gestein: (Flint:) Metall: Bronze Eisen. Thon: Glas: Org. Subst.:	№ I.h. 40.		See oder Moor? Acker, Haide, Wald? Offene Ansiedelung, Höhle, Pfahlbau? Befestigung?	Dolmen, Ganggrab, Riesenbett? Stein oder Erdhügel? Flachgrab?	Leichenbeisetzung? (hockend od. gestreckt od. Schädelgrab?) Partielle oder totale Verbrennung? Mit Beigabe von Thierknochen?		
Laufende No. **41.** Acten-No. Inventar-No. Frühere No.	Ort: Schierstein. Kreis: Regierungsbezirk: Land:		Kleine Fibel von Bronze, der schlechtem Silber, Dorn und Spirale von Eisen.	Hhe.: Lge.: 5,2. gr. Br.: 2,5 kl. Br.: o. Dm. m. Dm. u. Dm. gr. Uf.	Gestein: (Flint:) Metall: Sill. Eisen. Thon: Glas: Org. Subst.:	№ I.h. 41.		See oder Moor? Acker, Haide, Wald? Offene Ansiedelung, Höhle, Pfahlbau? Befestigung?	Dolmen, Ganggrab, Riesenbett? Stein oder Erdhügel? Flachgrab?	Leichenbeisetzung? (hockend od. gestreckt od. Schädelgrab?) Partielle oder totale Verbrennung? Mit Beigabe von Thierknochen?		
Laufende No. **42.** Acten-No. Inventar-No. Frühere No.	Ort: Schierstein Kreis: Regierungsbezirk: Land:		Fibel aus Bronze, Spirale und Dorn fehlt, um den unteren Teil des Bügels der Rest eines eisernen Ringes.	Hhe.: Lge.: 5,4. gr. Br.: kl. Br.: o. Dm. m. Dm. u. Dm. gr. Uf.	Gestein: (Flint:) Metall: Br. Eisen. Thon: Glas: Org. Subst.:	№ I.h. 42.		See oder Moor? Acker, Haide, Wald? Offene Ansiedelung, Höhle, Pfahlbau? Befestigung?	Dolmen, Ganggrab, Riesenbett? Stein oder Erdhügel? Flachgrab?	Leichenbeisetzung? (hockend od. gestreckt od. Schädelgrab?) Partielle oder totale Verbrennung? Mit Beigabe von Thierknochen?		

Summe d. Gegenst.:	a. Stein:	(Flint:	) Bronze:	Eisen:	Br. u. E.:	Gold:	Silber:	Elktr.:	Summe der Funde:	a. Seen:	Mooren:	Acker:	Haide:	Wald:	Ansiedelngn.:	Höhln.:	Pfahlbtn.:
	Thon:	Glas:	Bernst.:	Holz:	Horn:	Knochen:	Elfenbn.:	Muschln.:		Befstg.:	Dolmen etc.	Hügelgr.:	Flachgr.:	Skeletgr.:	Gr. m. p. Vbr.	tot. V.:	Unbest.:
Total-Summe d. Gegenst.:	a. Stein:	(Flint:	) Bronze:	Eisen:	Br. u. E.:	Gold:	Silber:	Elktr.:	Total-Summe d. Funde:	a. Seen:	Mooren:	Acker:	Haide:	Wald:	Ansiedelngn.:	Höhln.:	Pfahlbtn.:
	Thon:	Glas:	Bernst.:	Holz:	Horn:	Knochen:	Elfenbn.:	Muschln.:		Befstg.:	Dolmen etc.	Hügelgr.:	Flachgr.:	Skeletgr.:	Gr. m. p. Vbr.	tot. V.:	Unbest.:

1. Nummer.	2. Fundort.	3. Zeichnung.	4. Gegenstand, dessen Art, Form, Ornament und Erhaltungs-Zustand.	5. Maasse.	6. Material u. Farbe.
Laufende No. 43. Acten-No. Inventar-No. Frühere No.	Ort: Schierstein. Kreis: Wiesbaden. Regierungsbezirk: Wiesbaden. Land:		Fibel in Gestalt eines Vogels; Dorn und Spirale von Eisen, sonst Bronze; oben mit roten Glaseinlagen.	Hhe.: Lge.: 2,9. gr. Br.: kl. Br.: o. Dm. m. Dm. u. Dm. gr. Uf.	Gestein: (Flint:) Metall: Br. Eisen Thon: Glas: rot. Org. Subst.:
Laufende No. 44. Acten-No. Inventar-No. Frühere No.	Ort: Schierstein. Kreis: Regierungsbezirk: Land:		Zwei kleine Fibeln in Vogelgestalt von Silber mit Glaseinlagen und Resten von Vergoldung, b. grün oxydiert.	Hhe.: Lge.: gr. Br.: kl. Br.: o. Dm. m. Dm. u. Dm. gr. Uf.	Gestein: (Flint:) Metall: Silber Thon: Glas: rot. Org. Subst.:
Laufende No. 45. Acten-No. Inventar-No. Frühere No.	Ort: Schierstein. Kreis: Regierungsbezirk: Land:		Zwei kleine Fibeln in Vogelgestalt von Bronze; die Augen sind durch runde rote Glaseinlagen angedeutet, a. am Schwanz b. am Schabel defect.	Hhe.: Lge.: gr. Br.: kl. Br.: o. Dm. m. Dm. u. Dm. gr. Uf.	Gestein: (Flint:) Metall: Bronze Thon: Glas: rot. Org. Subst.:
Laufende No. 46. Acten-No. Inventar-No. Frühere No.	Ort: Schierstein. Kreis: Regierungsbezirk: Land:		Schnalle von Bronze oder Kupfer mit Resten von Versilberung; zwei weisse Glaseinlagen erhalten.	Hhe.: Lge.: gr. Br.: 4,2. kl. Br.: o. Dm. m. Dm. u. Dm. gr. Uf.	Gestein: (Flint:) Metall: Thon: Glas: Org. Subst.:
Laufende No. 47. Acten-No. Inventar-No. Frühere No.	Ort: Schierstein. Kreis: Regierungsbezirk: Land:		Schnalle aus Silber, grün oxydiert.	Hhe.: Lge.: gr. Br.: 3,7. kl. Br.: o. Dm. m. Dm. u. Dm. gr. Uf.	Gestein: (Flint:) Metall: Silber Thon: Glas: Org. Subst.:
Laufende No. 48. Acten-No. Inventar-No. Frühere No.	Ort: Schierstein. Kreis: Regierungsbezirk: Land:		Desgl.	Hhe.: Lge.: gr. Br.: 3,3 kl. Br.: o. Dm. m. Dm. u. Dm. gr. Uf.	Gestein: (Flint:) Metall: Silber Thon: Glas: Org. Subst.:
Laufende No. 49. Acten-No. Inventar-No. Frühere No.	Ort: Schierstein. Kreis: Regierungsbezirk: Land:		Schnalle von Bronze mit Resten von Eisenrost.	Hhe.: Lge.: gr. Br.: 2,6, kl. Br.: o. Dm. m. Dm. u. Dm. gr. Uf.	Gestein: (Flint:) Metall: Bronze Thon: Glas: Org. Subst.:

Summe d. Gegenst.:	a. Stein: / Thon:	(Flint: Glas:	) Bronze: Bernst.:	Eisen: Holz:	Br. u. E.: Horn:	Gold: Knochen:	Silber: Elfenbn.:	Elktr.: Muschln.:
Total-Summe d. Gegenst.:	a. Stein: / Thon:	(Flint: Glas:	) Bronze: Bernst.:	Eisen: Holz:	Br. u. E.: Horn:	Gold: Knochen:	Silber: Elfenbn.:	Elktr.: Muschln.:

7. Etikett-Nummer.	8. Zubehörige Funde.	9. Art der Fundstätte.		10. Bestattungsart.	11. Bemerkungen.	12. Vorbesitzer Jahr und Art der Erwerbung.
№ I. h. 43.		See oder Moor? Acker, Haide, Wald? Offene Ansiedelung, Höhle, Pfahlbau? Befestigung?	Dolmen, Ganggrab, Riesenbett? Stein oder Erdhügel? Flachgrab?	Leichenbeisetzung? (hockend od. gestreckt od. Schädelgrab?) Partielle oder totale Verbrennung? Mit Beigabe von Thierknochen?		Koch.
№ I. h. 44.		See oder Moor? Acker, Haide, Wald? Offene Ansiedelung, Höhle, Pfahlbau? Befestigung?	Dolmen, Ganggrab, Riesenbett? Stein oder Erdhügel? Flachgrab?	Leichenbeisetzung? (hockend od. gestreckt od. Schädelgrab?) Partielle oder totale Verbrennung? Mit Beigabe von Thierknochen?	Publiziert: G. Thiry, Die Vogel-Fibeln der german. Völkerwanderungszeit. Bonn 1935. S. 71 Nr. 41; Taf. 6,41.	
№ I. h. 45.		See oder Moor? Acker, Haide, Wald? Offene Ansiedelung, Höhle, Pfahlbau? Befestigung?	Dolmen, Ganggrab, Riesenbett? Stein oder Erdhügel? Flachgrab?	Leichenbeisetzung? (hockend od. gestreckt od. Schädelgrab?) Partielle oder totale Verbrennung? Mit Beigabe von Thierknochen?		
№ I. h. 46.		See oder Moor? Acker, Haide, Wald? Offene Ansiedelung, Höhle, Pfahlbau? Befestigung?	Dolmen, Ganggrab, Riesenbett? Stein oder Erdhügel? Flachgrab?	Leichenbeisetzung? (hockend od. gestreckt od. Schädelgrab?) Partielle oder totale Verbrennung? Mit Beigabe von Thierknochen?		
№ I. h. 47.		See oder Moor? Acker, Haide, Wald? Offene Ansiedelung, Höhle, Pfahlbau? Befestigung?	Dolmen, Ganggrab, Riesenbett? Stein oder Erdhügel? Flachgrab?	Leichenbeisetzung? (hockend od. gestreckt od. Schädelgrab?) Partielle oder totale Verbrennung? Mit Beigabe von Thierknochen?		
№ I. h. 48.		See oder Moor? Acker, Haide, Wald? Offene Ansiedelung, Höhle, Pfahlbau? Befestigung?	Dolmen, Ganggrab, Riesenbett? Stein oder Erdhügel? Flachgrab?	Leichenbeisetzung? (hockend od. gestreckt od. Schädelgrab?) Partielle oder totale Verbrennung? Mit Beigabe von Thierknochen?		
№ I. h. 49.		See oder Moor? Acker, Haide, Wald? Offene Ansiedelung, Höhle, Pfahlbau? Befestigung?	Dolmen, Ganggrab, Riesenbett? Stein oder Erdhügel? Flachgrab?	Leichenbeisetzung? (hockend od. gestreckt od. Schädelgrab?) Partielle oder totale Verbrennung? Mit Beigabe von Thierknochen?		

Summe der Funde:	a. Seen: / Befstg.:	Mooren: Dolmen etc.	Acker: Hügelgr.:	Haide: Flachgr.:	Wald: Skeletgr.:	Ansiedelngn.: Gr. m. p. Vbr.	Höhln.: tot. V.:	Pfahlbtn.: Unbest.:
Total-Summe d. Funde:	a. Seen: / Befstg.:	Mooren: Dolmen etc.	Acker: Hügelgr.:	Haide: Flachgr.:	Wald: Skeletgr.:	Ansiedelngn.: Gr. m. p. Vbr.	Höhln.: tot. V.:	Pfahlbtn.: Unbest.:

1. Nummer.	2. Fundort.	3. Zeichnung.	4. Gegenstand, dessen Art, Form, Ornament und Erhaltungs-Zustand.	5. Maasse.	6. Material u. Farbe.
Laufende No. 50. Acten-No. Inventar-No. Frühere No.	Ort: Schierstein. Kreis: Wiesbaden. Regierungsbezirk: Wiesbaden. Land:		Kleine Schnalle von Bronze.	Hhe.: Lge.: gr. Br.: 2,5. kl. Br.: o. Dm. m. Dm. u. Dm. gr. Uf.	Gestein: (Flint:) Metall: Br. Thon: Glas: Org. Subst.:
Laufende No. 51. Acten-No. Inventar-No. Frühere No.	Ort: Schierstein. Kreis: Regierungsbezirk: Land:		Zwei ganzkleine Schnallen von Bronze.	Hhe.: Lge.: gr. Br.: kl. Br.: o. Dm. m. Dm. u. Dm. gr. Uf.	Gestein: (Flint:) Metall: Bronze. Thon: Glas: Org. Subst.:
Laufende No. 52. Acten-No. Inventar-No. Frühere No.	Ort: Schierstein. Kreis: Regierungsbezirk: Land:		a. Scheibenförmige Fibel mit roter Glaseinlage. b. Desgl. oben mit vertieften Punktkreisen und concentrischen Kreisen verziert.	Hhe.: Lge.: gr. Br.: kl. Br.: o. Dm. m. Dm. u. Dm. gr. Uf.	Gestein: (Flint:) Metall: Bronze Thon: Glas: rot. Org. Subst.:
Laufende No. 53. Acten-No. Inventar-No. Frühere No.	Ort: Schierstein. Kreis: Regierungsbezirk: Land:		Drei Bruchstücke von Beschlägen aus Silber u. Eisen, überall mit roten Glasstückchen belegt.	Hhe.: Lge.: gr. Br.: kl. Br.: o. Dm. m. Dm. u. Dm. gr. Uf.	Gestein: (Flint:) Metall: Silber, Eisen Thon: Glas: rot. Org. Subst.:
Laufende No. 54. Acten-No. Inventar-No. Frühere No.	Ort: Schierstein. Kreis: Regierungsbezirk: Land:	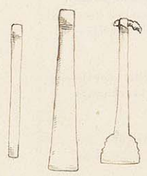	Drei Pincetten von Bronze.	Hhe.: Lge.: gr. Br.: kl. Br.: o. Dm. m. Dm. u. Dm. gr. Uf.	Gestein: (Flint:) Metall: Bronze Thon: Glas: Org. Subst.:
Laufende No. 55. Acten-No. Inventar-No. Frühere No.	Ort: Schierstein. Kreis: Regierungsbezirk: Land:		Verbogene Nadel von Bronze.	Hhe.: Lge.: gr. Br.: kl. Br.: o. Dm. m. Dm. u. Dm. gr. Uf.	Gestein: (Flint:) Metall: Bronze. Thon: Glas: Org. Subst.:
Laufende No. 56. Acten-No. Inventar-No. Frühere No.	Ort: Schierstein. Kreis: Regierungsbezirk: Land:		a. Kamm von Knochen mit eisernen Nieten. b. Reste eines Doppelkammes von Knochen. c. Kleines zugespitztes Gerät von Knochen.	Hhe.: Lge.: 12,5. gr. Br.: kl. Br.: o. Dm. m. Dm. u. Dm. gr. Uf.	Gestein: (Flint:) Metall: Thon: Glas: Org. Subst.: Knochen

Summe d. Gegenst.:	a. Stein:	(Flint:	) Bronze:	Eisen:	Br. u. E.:	Gold:	Silber:	Elktr.:
	Thon:	Glas:	Bernst.:	Holz:	Horn:	Knochen:	Elfenbn.:	Muschln.:
Total-Summe d. Gegenst.:	a. Stein:	(Flint:	) Bronze:	Eisen:	Br. u. E.:	Gold:	Silber:	Elktr.:
	Thon:	Glas:	Bernst.:	Holz:	Horn:	Knochen:	Elfenbn.:	Muschln.:

7. Etikett-Nummer.	8. Zubehörige Funde.	9. Art der Fundstätte.		10. Bestattungsart.	11. Bemerkungen.	12. Vorbesitzer Jahr und Art der Erwerbung.
№ I.k.50.		See oder Moor? Acker, Haide, Wald? Offene Ansiedelung, Höhle, Pfahlbau? Befestigung?	Dolmen, Ganggrab, Riesenbett? Stein oder Erdhügel? Flachgrab?	Leichenbeisetzung? (hockend od. gestreckt od. Schädelgrab?) Partielle oder totale Verbrennung? Mit Beigabe von Thierknochen?		Koch.
№ I.k.51.		See oder Moor? Acker, Haide, Wald? Offene Ansiedelung, Höhle, Pfahlbau? Befestigung?	Dolmen, Ganggrab, Riesenbett? Stein oder Erdhügel? Flachgrab?	Leichenbeisetzung? (hockend od. gestreckt od. Schädelgrab?) Partielle oder totale Verbrennung? Mit Beigabe von Thierknochen?		
№ I.k.52.		See oder Moor? Acker, Haide, Wald? Offene Ansiedelung, Höhle, Pfahlbau? Befestigung?	Dolmen, Ganggrab, Riesenbett? Stein oder Erdhügel? Flachgrab?	Leichenbeisetzung? (hockend od. gestreckt od. Schädelgrab?) Partielle oder totale Verbrennung? Mit Beigabe von Thierknochen?		
№ I.k.53.		See oder Moor? Acker, Haide, Wald? Offene Ansiedelung, Höhle, Pfahlbau? Befestigung?	Dolmen, Ganggrab, Riesenbett? Stein oder Erdhügel? Flachgrab?	Leichenbeisetzung? (hockend od. gestreckt od. Schädelgrab?) Partielle oder totale Verbrennung? Mit Beigabe von Thierknochen?		
№ I.k.54.		See oder Moor? Acker, Haide, Wald? Offene Ansiedelung, Höhle, Pfahlbau? Befestigung?	Dolmen, Ganggrab, Riesenbett? Stein oder Erdhügel? Flachgrab?	Leichenbeisetzung? (hockend od. gestreckt od. Schädelgrab?) Partielle oder totale Verbrennung? Mit Beigabe von Thierknochen?		
№ I.k.55.		See oder Moor? Acker, Haide, Wald? Offene Ansiedelung, Höhle, Pfahlbau? Befestigung?	Dolmen, Ganggrab, Riesenbett? Stein oder Erdhügel? Flachgrab?	Leichenbeisetzung? (hockend od. gestreckt od. Schädelgrab?) Partielle oder totale Verbrennung? Mit Beigabe von Thierknochen?		
№ I.k.56.		See oder Moor? Acker, Haide, Wald? Offene Ansiedelung, Höhle, Pfahlbau? Befestigung?	Dolmen, Ganggrab, Riesenbett? Stein oder Erdhügel? Flachgrab?	Leichenbeisetzung? (hockend od. gestreckt od. Schädelgrab?) Partielle oder totale Verbrennung? Mit Beigabe von Thierknochen?		

Summe der Funde:	a. Seen:	Mooren:	Acker:	Haide:	Wald:	Ansiedelngn.:	Höhln.:	Pfahlbtn.:
	Befstg.:	Dolmen etc.	Hügelgr.:	Flachgr.:	Skeletgr.:	Gr. m. p. Vbr.	tot. V.:	Unbest.:
Total-Summe d. Funde:	a. Seen:	Mooren:	Acker:	Haide:	Wald:	Ansiedelngn.:	Höhln.:	Pfahlbtn.:
	Befstg.:	Dolmen etc.	Hügelgr.:	Flachgr.:	Skeletgr.:	Gr. m. p. Vbr.	tot. V.:	Unbest.:

1. Nummer.	2. Fundort.	3. Zeichnung.	4. Gegenstand, dessen Art, Form, Ornament und Erhaltungs-Zustand.	5. Maasse.	6. Material u. Farbe.
Laufende No. **57.** Acten-No. Inventar-No. Frühere No.	Ort: Schierstein. Kreis: Wiesbaden. Regierungsbezirk: Wiesbaden. Land:		Zwei grosse Glasperlen, a. dunkelblau mit weisser, b. hellgrün mit weisser Einlage.	Hhe.: Lge.: gr. Br.: kl. Br.: o. Dm. m. Dm. u. Dm. gr. Uf.	Gestein: (Flint:) Metall: Thon: Glas: Org. Subst.:
Laufende No. **58.** Acten-No. Inventar-No. Frühere No.	Ort: Schierstein. Kreis: Regierungsbezirk: Land:		Glasperlen von verschiedener Grösse, Form u. Farbe. eine kleine Bernsteinperle.	Hhe.: Lge.: gr. Br.: kl. Br.: o. Dm. m. Dm. u. Dm. gr. Uf.	Gestein: (Flint:) Metall: Thon: Glas: Org. Subst.:
Laufende No. **59.** Acten-No. Inventar-No. Frühere No.	Ort: Schierstein. Kreis: Regierungsbezirk: Land:		Sechs Wirtel aus grauem Thon.	Hhe.: Lge.: gr. Br.: kl. Br.: o. Dm. m. Dm. u. Dm. gr. Uf.	Gestein: (Flint:) Metall: Thon: Glas: Org. Subst.:
Laufende No. **60.** Acten-No. Inventar-No. Frühere No.	Ort: Schierstein. Kreis: Regierungsbezirk: Land:		Fünf kleine Beschläge von Bronze.	Hhe.: Lge.: gr. Br.: kl. Br.: o. Dm. m. Dm. u. Dm. gr. Uf.	Gestein: (Flint:) Metall: Bronze. Thon: Glas: Org. Subst.:
Laufende No. **61.** Acten-No. Inventar-No. Frühere No.	Ort: Schierstein. Kreis: Regierungsbezirk: Land:		Drei kleine Ringe u. zahlreiche Fragmente von Bronze, kleine Knöpfe von Eisen, oben mit Bronze plattirt.	Hhe.: Lge.: gr. Br.: kl. Br.: o. Dm. m. Dm. u. Dm. gr. Uf.	Gestein: (Flint:) Metall: Bronze, Eisen. Thon: Glas: Org. Subst.:
Laufende No. **62.** Acten-No. Inventar-No. Frühere No.	Ort: Schierstein. Kreis: Regierungsbezirk: Land:	 1/1	Bronze-Münze der Helena, Gemahlin des Constantius Chlorus, 292 - 306.	Hhe.: Lge.: gr. Br.: kl. Br.: o. Dm. m. Dm. u. Dm. gr. Uf.	Gestein: (Flint:) Metall: Bronze Thon: Glas: Org. Subst.:
Laufende No. **63.** Acten-No. Inventar-No. Frühere No.	Ort: Schierstein. Kreis: Regierungsbezirk: Land:		Verschiedene Eisenfragmente, von einem Anzo von Messern, Schnallen etc.	Hhe.: Lge.: gr. Br.: kl. Br.: o. Dm. m. Dm. u. Dm. gr. Uf.	Gestein: (Flint:) Metall: Eisen. Thon: Glas: Org. Subst.:

Summe d. Gegenst.:	a. Stein: / Thon:	(Flint: Glas:	) Bronze: Bernst.:	Eisen: Holz:	Br. u. E.: Horn:	Gold: Knochen:	Silber: Elfenbn.:	Elktr.: Muschln.:
Total-Summe d. Gegenst.:	a. Stein: / Thon:	(Flint: Glas:	) Bronze: Bernst.:	Eisen: Holz:	Br. u. E.: Horn:	Gold: Knochen:	Silber: Elfenbn.:	Elktr.: Muschln.:

7. Etikett-Nummer.	8. Zubehörige Funde.	9. Art der Fundstätte.		10. Bestattungsart.	11. Bemerkungen.	12. Vorbesitzer Jahr und Art der Erwerbung.
№ I. h. 57.		See oder Moor? Acker, Haide, Wald? Offene Ansiedelung, Höhle, Pfahlbau? Befestigung?	Dolmen, Ganggrab, Riesenbett? Stein oder Erdhügel? Flachgrab?	Leichenbeisetzung? (hockend od. gestreckt od. Schädelgrab?) Partielle oder totale Verbrennung? Mit Beigabe von Thierknochen?		Koch.
№ I. h. 58.		See oder Moor? Acker, Haide, Wald? Offene Ansiedelung, Höhle, Pfahlbau? Befestigung?	Dolmen, Ganggrab, Riesenbett? Stein oder Erdhügel? Flachgrab?	Leichenbeisetzung? (hockend od. gestreckt od. Schädelgrab?) Partielle oder totale Verbrennung? Mit Beigabe von Thierknochen?		
№ I. h. 59.		See oder Moor? Acker, Haide, Wald? Offene Ansiedelung, Höhle, Pfahlbau? Befestigung?	Dolmen, Ganggrab, Riesenbett? Stein oder Erdhügel? Flachgrab?	Leichenbeisetzung? (hockend od. gestreckt od. Schädelgrab?) Partielle oder totale Verbrennung? Mit Beigabe von Thierknochen?		
№ I. h. 60.		See oder Moor? Acker, Haide, Wald? Offene Ansiedelung, Höhle, Pfahlbau? Befestigung?	Dolmen, Ganggrab, Riesenbett? Stein oder Erdhügel? Flachgrab?	Leichenbeisetzung? (hockend od. gestreckt od. Schädelgrab?) Partielle oder totale Verbrennung? Mit Beigabe von Thierknochen?		
№ I. h. 61.		See oder Moor? Acker, Haide, Wald? Offene Ansiedelung, Höhle, Pfahlbau? Befestigung?	Dolmen, Ganggrab, Riesenbett? Stein oder Erdhügel? Flachgrab?	Leichenbeisetzung? (hockend od. gestreckt od. Schädelgrab?) Partielle oder totale Verbrennung? Mit Beigabe von Thierknochen?		
№ I. h. 62.		See oder Moor? Acker, Haide, Wald? Offene Ansiedelung, Höhle, Pfahlbau? Befestigung?	Dolmen, Ganggrab, Riesenbett? Stein oder Erdhügel? Flachgrab?	Leichenbeisetzung? (hockend od. gestreckt od. Schädelgrab?) Partielle oder totale Verbrennung? Mit Beigabe von Thierknochen?		
№ I. h. 63.		See oder Moor? Acker, Haide, Wald? Offene Ansiedelung, Höhle, Pfahlbau? Befestigung?	Dolmen, Ganggrab, Riesenbett? Stein oder Erdhügel? Flachgrab?	Leichenbeisetzung? (hockend od. gestreckt od. Schädelgrab?) Partielle oder totale Verbrennung? Mit Beigabe von Thierknochen?		

Summe der Funde:	a. Seen: / Befstg.:	Mooren: Dolmen etc.	Acker: Hügelgr.:	Haide: Flachgr.:	Wald: Skeletgr.:	Ansiedelngn.: Gr. m. p. Vbr.	Höhln.: tot. V.:	Pfahlbtn.: Unbest.:
Total-Summe d. Funde:	a. Seen: / Befstg.:	Mooren: Dolmen etc.	Acker: Hügelgr.:	Haide: Flachgr.:	Wald: Skeletgr.:	Ansiedelngn.: Gr. m. p. Vbr.	Höhln.: tot. V.:	Pfahlbtn.: Unbest.:

1. Nummer.	2. Fundort.	3. Zeichnung.	4. Gegenstand, dessen Art, Form, Ornament und Erhaltungs-Zustand.	5. Maasse.	6. Material u. Farbe.
Laufende No. 64. Acten-No. Inventar-No. Frühere No.	Ort: Schierstein. Kreis: Wiesbaden. Regierungsbezirk: Wiesbaden. Land:		Gefäss aus schwarzbraunem Thon mit eingestochenen Ornamenten, neolithisch (?), z. T. ergänzt.	Hhe.: 12. Lge.: gr. Br.: 11,3. kl. Br.: o. Dm. 5. m. Dm. u. Dm. gr. Uf.	Gestein: (Flint: Metall: Thon: Glas: Org. Subst.:
Laufende No. 65. Acten-No. 396.89. Inventar-No. I. 85.89. Frühere No.	Ort: Schwalbach. Kreis: Unter-Taunus-K. Regierungsbezirk: Wiesbaden. Land:		Schale und Scherben von mehreren andern Gefässen aus bräunlichem Thon, sehr einfach und ohne ein Ornament.	Hhe.: 6,2. Lge.: gr. Br.: 18,5. kl. Br.: 6. o. Dm. m. Dm. u. Dm. 6. gr. Uf.	Gestein: (Flint: Metall: Thon: bräunl. Glas: Org. Subst.:
Laufende No. 66. Acten-No. Inventar-No. Frühere No.	Ort: Schwalbach. Kreis: Regierungsbezirk: Land:		a. Geschlossener Ring von Bronze, stark oxydiert, Halsring (?) b. Desgl. defect mit einem Enszapfen.	Hhe.: Lge.: gr. Br.: 14. kl. Br.: o. Dm. m. Dm. u. Dm. gr. Uf.	Gestein: (Flint: Metall: Bronze Thon: Glas: Org. Subst.:
Laufende No. 67. Acten-No. Inventar-No. Frühere No.	Ort: Schwalbach. Kreis: Regierungsbezirk: Land:		Drei geschlossene einfache Ringe von Bronze, stark oxydiert, einer davon defect.	Hhe.: Lge.: gr. Br.: 10. kl. Br.: o. Dm. m. Dm. u. Dm. gr. Uf.	Gestein: (Flint: Metall: Bronze. Thon: Glas: Org. Subst.:
Laufende No. 68. Acten-No. 647.90. Inventar-No. II. 119. 90. Frühere No.	Ort: Kl. Schmalkalden. Kreis: Schmalkalden. Regierungsbezirk: Cassel. Land:		Meissel aus grauem Schiefer auf einer Seite eben, auf der andern gewölbt.	Hhe.: Lge.: 10,8. gr. Br.: 3,8 kl. Br.: o. Dm. m. Dm. u. Dm. gr. Uf.	Gestein: (Flint: Metall: Thon: Glas: Org. Subst.:
Laufende No. 69. Acten-No. Inventar-No. Frühere No.	Ort: Klein-Schmalkalden. Kreis: Regierungsbezirk: Land:		Kleines Beil aus hellgrauem Schiefer ziemlich gut poliert.	Hhe.: Lge.: 7,2. gr. Br.: 4,3. kl. Br.: o. Dm. m. Dm. u. Dm. gr. Uf.	Gestein: (Flint: Metall: Thon: Glas: Org. Subst.:
Laufende No. 70. Acten-No. Inventar-No. Frühere No.	Ort: Klein-Schmalkalden. Kreis: Regierungsbezirk: Land:		Kleines Beil aus grauem Schiefer, ziemlich flach.	Hhe.: Lge.: 5,2. gr. Br.: 4,2. kl. Br.: o. Dm. m. Dm. u. Dm. gr. Uf.	Gestein: (Flint: Metall: Thon: Glas: Org. Subst.:

7. Etikett-Nummer.	8. Zubehörige Funde.	9. Art der Fundstätte.		10. Bestattungsart.	11. Bemerkungen.	12. Vorbesitzer Jahr und Art der Erwerbung.
№ I. h. 64.		See oder Moor? Acker, Haide, Wald? Offene Ansiedelung, Höhle, Pfahlbau? Befestigung?	Dolmen, Ganggrab, Riesenbett? Stein oder Erdhügel? Flachgrab?	Leichenbeisetzung? (hockend od. gestreckt od. Schädelgrab?) Partielle oder totale Verbrennung? Mit Beigabe von Thierknochen?		Koch. 3571 vol
№ I. h. 65.		See oder Moor? Acker, Haide, Wald? Offene Ansiedelung, Höhle, Pfahlbau? Befestigung?	Dolmen, Ganggrab, Riesenbett? Stein oder Erdhügel? Flachgrab?	Leichenbeisetzung? (hockend od. gestreckt od. Schädelgrab?) Partielle oder totale Verbrennung? Mit Beigabe von Thierknochen?		Hr. Oberst z. D. v. Cohausen Wiesbaden. E. 2. II. 76. 89. 1370 vol,
№ I. h. 66.		See oder Moor? Acker, Haide, Wald? Offene Ansiedelung, Höhle, Pfahlbau? Befestigung?	Dolmen, Ganggrab, Riesenbett? Stein oder Erdhügel? Flachgrab?	Leichenbeisetzung? (hockend od. gestreckt od. Schädelgrab?) Partielle oder totale Verbrennung? Mit Beigabe von Thierknochen?		
№ I. h. 67.		See oder Moor? Acker, Haide, Wald? Offene Ansiedelung, Höhle, Pfahlbau? Befestigung?	Dolmen, Ganggrab, Riesenbett? Stein oder Erdhügel? Flachgrab?	Leichenbeisetzung? (hockend od. gestreckt od. Schädelgrab?) Partielle oder totale Verbrennung? Mit Beigabe von Thierknochen?		
№ I. h. 68.		See oder Moor? Acker, Haide, Wald? Offene Ansiedelung, Höhle, Pfahlbau? Befestigung?	Dolmen, Ganggrab, Riesenbett? Stein oder Erdhügel? Flachgrab?	Leichenbeisetzung? (hockend od. gestreckt od. Schädelgrab?) Partielle oder totale Verbrennung? Mit Beigabe von Thierknochen?		C. Offrem, Apolda. E. 2. II. 92. 90. 1575 vol,
№ I. h. 69.		See oder Moor? Acker, Haide, Wald? Offene Ansiedelung, Höhle, Pfahlbau? Befestigung?	Dolmen, Ganggrab, Riesenbett? Stein oder Erdhügel? Flachgrab?	Leichenbeisetzung? (hockend od. gestreckt od. Schädelgrab?) Partielle oder totale Verbrennung? Mit Beigabe von Thierknochen?		1575 vol,
№ I. h. 70.		See oder Moor? Acker, Haide, Wald? Offene Ansiedelung, Höhle, Pfahlbau? Befestigung?	Dolmen, Ganggrab, Riesenbett? Stein oder Erdhügel? Flachgrab?	Leichenbeisetzung? (hockend od. gestreckt od. Schädelgrab?) Partielle oder totale Verbrennung? Mit Beigabe von Thierknochen?		1575 vol,

Summe d. Gegenst.:	a. Stein:	(Flint:	) Bronze:	Eisen:	Br. u. E.:	Gold:	Silber:	Elktr.:
	Thon:	Glas:	Bernst.:	Holz:	Horn:	Knochen:	Elfenbn.:	Muschln.:
Total-Summe d. Gegenst.:	a. Stein:	(Flint:	) Bronze:	Eisen:	Br. u. E.:	Gold:	Silber:	Elktr.:
	Thon:	Glas:	Bernst.:	Holz:	Horn:	Knochen:	Elfenbn.:	Muschln.:

Summe der Funde:	a. Seen:	Mooren:	Acker:	Haide:	Wald:	Ansiedelngn.:	Höhln.:	Pfahlbtn.:
	Befstg.:	Dolmen etc.	Hügelgr.:	Flachgr.:	Skeletgr.:	Gr. m. p. Vbr.	tot. V.:	Unbest.:
Total-Summe d. Funde:	a. Seen:	Mooren:	Acker:	Haide:	Wald:	Ansiedelngn.:	Höhln.:	Pfahlbtn.:
	Befstg.:	Dolmen etc.	Hügelgr.:	Flachgr.:	Skeletgr.:	Gr. m. p. Vbr.	tot. V.:	Unbest.:

1. Nummer.	2. Fundort.	3. Zeichnung.	4. Gegenstand, dessen Art, Form, Ornament und Erhaltungs-Zustand.	5. Maasse.	6. Material u. Farbe.
Laufende No. 71. Acten-No. 170.91. Inventar-No. I. 9.91. Frühere No.	Ort: Weilburg. Kreis: Oberlahn ~~Weilburg~~. Regierungsbezirk: Wiesbaden. Land:		Armspirale von Bronze, innen glatt, aussen ein wenig gewölbt, 4½ Windung.	Hhe.: Lge.: gr. Br.: 4,9 kl. Br.: o. Dm. m. Dm. u. Dm. gr. Uf.	Gestein: (Flint: Metall: Bronze. Thon: Glas: Org. Subst.:
Laufende No. 72. Acten-No. Inventar-No. Frühere No.	Ort: Weilburg. Kreis: Oberlahn Regierungsbezirk: Land:	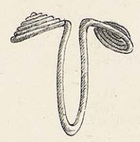	Armberge von Bronze aus einem ziemlich starken runden Draht bestehend, der sich nach den beiden Enden zu verjüngt und spiralig gerollt ist.	Hhe.: Lge.: 7,4. gr. Br.: kl. Br.: o. Dm. 8,6. m. Dm. u. Dm. gr. Uf.	Gestein: (Flint: Metall: Bronze. Thon: Glas: Org. Subst.:
Laufende No. 73. Acten-No. 945. 1453.90. Inventar-No. I. 44.91. Frühere No.	Ort: Ober-Lahnstein. Kreis: Rheingau-Kr. Regierungsbezirk: Wiesbaden. Land:	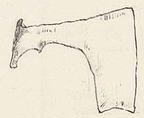	Grosse eiserne Axt mit breiter Schneide.	Hhe.: Lge.: 14,4. gr. Br.: kl. Br.: o. Dm. m. Dm. u. Dm. gr. Uf.	Gestein: (Flint: Metall: Eisen. Thon: Glas: Org. Subst.:
Laufende No. 74. Acten-No. Inventar-No. Frühere No.	Ort: Ob. Lahnstein. Kreis: Regierungsbezirk: Land:		Armring von Bronze offen mit zusammengebogenen Enden, aussen gestrichelt.	Hhe.: Lge.: gr. Br.: kl. Br.: ø. Dm. 6,3 m. Dm. u. Dm. gr. Uf.	Gestein: (Flint: Metall: Bronze. Thon: Glas: Org. Subst.:
Laufende No. 75. Acten-No. Inventar-No. Frühere No.	Ort: Ob. Lahnstein. Kreis: Regierungsbezirk: Land:		Ohrring von Bronze, aus einer Nadel mit tetraederförmigem Kopf hergestellt.	Hhe.: Lge.: gr. Br.: kl. Br.: o. Dm. m. Dm. u. Dm. gr. Uf.	Gestein: (Flint: Metall: Bronze. Thon: Glas: Org. Subst.:
Laufende No. 76. Acten-No. Inventar-No. Frühere No.	Ort: Ob. Lahnstein. Kreis: Regierungsbezirk: Land:		Halskette, aus zahlreichen bunten Glasperlen und einer gerippten Thonperle bestehend.	Hhe.: Lge.: gr. Br.: kl. Br.: o. Dm. m. Dm. u. Dm. gr. Uf.	Gestein: (Flint: Metall: Thon: Glas: Org. Subst.:
Laufende No. 77. Acten-No. 1407/90. 292/91. Inventar-No. II. 63.91. Frühere No.	Ort: Schierstein. Kreis: Wiesbaden. Regierungsbezirk: Wiesbaden. Land:		Grosser hoher Glasbecher, mit feinen aufgelegten Leisten verziert; unten am Fuss defect.	Hhe.: 23,5. Lge.: gr. Br.: 8,6. kl. Br.: o. Dm. m. Dm. u. Dm. gr. Uf.	Gestein: (Flint: Metall: Thon: Glas: Org. Subst.:

Summe d. Gegenst.:	a. Stein: / Thon:	(Flint:	Glas:	) Bronze:	Bernst.:	Eisen:	Holz:	Br. u. E.:	Horn:	Gold:	Knochen:	Silber:	Elfenbn.:	Elktr.:	Muschln.:
Total-Summe d. Gegenst.:	a. Stein: / Thon:	(Flint:	Glas:	) Bronze:	Bernst.:	Eisen:	Holz:	Br. u. E.:	Horn:	Gold:	Knochen:	Silber:	Elfenbn.:	Elktr.:	Muschln.:

7. Etikett-Nummer.	8. Zubehörige Funde.	9. Art der Fundstätte.		10. Bestattungsart.	11. Bemerkungen.	12. Vorbesitzer Jahr und Art der Erwerbung.
№		See oder Moor? Acker, Haide, Wald? Offene Ansiedelung, Höhle, Pfahlbau? Befestigung?	Dolmen, Ganggrab, Riesenbett? Stein oder Erdhügel? Flachgrab?	Leichenbeisetzung? (hockend od. gestreckt od. Schädelgrab?) Partielle oder totale Verbrennung? Mit Beigabe von Thierknochen?	Desideratum	Kgl. Eisenbahn-Direction in Frankfurt a. M. Geschenk. E. J. II. 22. 91.
№		See oder Moor? Acker, Haide, Wald? Offene Ansiedelung, Höhle, Pfahlbau? Befestigung?	Dolmen, Ganggrab, Riesenbett? Stein oder Erdhügel? Flachgrab?	Leichenbeisetzung? (hockend od. gestreckt od. Schädelgrab?) Partielle oder totale Verbrennung? Mit Beigabe von Thierknochen?	Desideratum	
№		See oder Moor? Acker, Haide, Wald? Offene Ansiedelung, Höhle, Pfahlbau? Befestigung?	Dolmen, Ganggrab, Riesenbett? Stein oder Erdhügel? Flachgrab?	Leichenbeisetzung? (hockend od. gestreckt od. Schädelgrab?) Partielle oder totale Verbrennung? Mit Beigabe von Thierknochen?		Hr. Reiling in Mainz. (Aus der Arnoldischen Sammlung.) E. J. II. 3. 91.
№		See oder Moor? Acker, Haide, Wald? Offene Ansiedelung, Höhle, Pfahlbau? Befestigung?	Dolmen, Ganggrab, Riesenbett? Stein oder Erdhügel? Flachgrab?	Leichenbeisetzung? (hockend od. gestreckt od. Schädelgrab?) Partielle oder totale Verbrennung? Mit Beigabe von Thierknochen?		
№		See oder Moor? Acker, Haide, Wald? Offene Ansiedelung, Höhle, Pfahlbau? Befestigung?	Dolmen, Ganggrab, Riesenbett? Stein oder Erdhügel? Flachgrab?	Leichenbeisetzung? (hockend od. gestreckt od. Schädelgrab?) Partielle oder totale Verbrennung? Mit Beigabe von Thierknochen?		
№		See oder Moor? Acker, Haide, Wald? Offene Ansiedelung, Höhle, Pfahlbau? Befestigung?	Dolmen, Ganggrab, Riesenbett? Stein oder Erdhügel? Flachgrab?	Leichenbeisetzung? (hockend od. gestreckt od. Schädelgrab?) Partielle oder totale Verbrennung? Mit Beigabe von Thierknochen?	Die Sfg. Georg ist als Vermächtniss des Geh. Kommerzienrat Meyer Cohn in Berlin geschenkt worden.	Kr. Georg in Schierstein. E. J. II. 47. 91

Summe der Funde:	a. Seen: / Befstg.:	Mooren: / Dolmen etc.	Acker: / Hügelgr.:	Haide: / Flachgr.:	Wald: / Skeletgr.:	Ansiedelngn.: / Gr. m. p. Vbr.	Höhln.: / tot. V.:	Pfahlbtn.: / Unbest.:
Total-Summe d. Funde:	a. Seen: / Befstg.:	Mooren: / Dolmen etc.	Acker: / Hügelgr.:	Haide: / Flachgr.:	Wald: / Skeletgr.:	Ansiedelngn.: / Gr. m. p. Vbr.	Höhln.: / tot. V.:	Pfahlbtn.: / Unbest.:

1. Nummer.	2. Fundort.	3. Zeichnung.	4. Gegenstand, dessen Art, Form, Ornament und Erhaltungs-Zustand.	5. Maasse.	6. Material u. Farbe.
Laufende No. **78.** Acten-No. Inventar-No. Frühere No.	Ort: Schierstein. Kreis: Wiesbaden. Regierungsbezirk: Wiesbaden. Land:		Grosse vollkommen erhaltene Flasche aus hellgrünem Glase.	Hhe.: 30,3. Lge.: gr. Br.: 12,4. kl. Br.: o. Dm. m. Dm. u. Dm. 12,4. gr. Uf.	Gestein: (Flint: Metall: Thon: Glas: Org. Subst.:
Laufende No. **79.** Acten-No. Inventar-No. Frühere No.	Ort: Schierstein. Kreis: Regierungsbezirk: Land:		Kleiner grünlicher Glasbecher, gut erhalten.	Hhe.: 8,2. Lge.: gr. Br.: 5,4. kl. Br.: o. Dm. 5,4. m. Dm. u. Dm. gr. Uf.	Gestein: (Flint: Metall: Thon: Glas: Org. Subst.:
Laufende No. **80.** Acten-No. Inventar-No. Frühere No.	Ort: Schierstein. Kreis: Regierungsbezirk: Land:		Grosse Schale aus Bronze mit Fuss, der ausladende Rand mit kleinen getriebenen Buckeln verziert, an mehreren Stellen geflickt.	Hhe.: 12,4. Lge.: gr. Br.: 31,7. kl. Br.: o. Dm. m. Dm. u. Dm. gr. Uf.	Gestein: (Flint: Metall: Br. Thon: Glas: Org. Subst.:
Laufende No. **81.** Acten-No. Inventar-No. Frühere No.	Ort: Schierstein. Kreis: Regierungsbezirk: Land:		Grosse Schale von Bronze, wie die vorige, aber ohne Fuss, in alter Zeit mehrfach geflickt, sehr ergänzt.	Hhe.: 10,5. Lge.: gr. Br.: 35,1. kl. Br.: o. Dm. m. Dm. u. Dm. gr. Uf.	Gestein: (Flint: Metall: Br. Thon: Glas: Org. Subst.:
Laufende No. **82.** Acten-No. Inventar-No. Frühere No.	Ort: Schierstein. Kreis: Regierungsbezirk: Land:		Einhenklige Kanne aus rötlichem Thon mit Ausguss-Tülle, mit ganz flachen horizontalen Furchen verziert.	Hhe.: 24,3. Lge.: gr. Br.: 18. kl. Br.: o. Dm. m. Dm. u. Dm. 8,1. gr. Uf.	Gestein: (Flint: Metall: Thon: rötl. Glas: Org. Subst.:
Laufende No. **83.** Acten-No. Inventar-No. Frühere No.	Ort: Schierstein. Kreis: Regierungsbezirk: Land:		Kanne mit Ausgusstülle aus grauem Thon, Henkel abgebrochen.	Hhe.: 20,8. Lge.: gr. Br.: 14,8. kl. Br.: o. Dm. m. Dm. u. Dm. gr. Uf.	Gestein: (Flint: Metall: Thon: grau. Glas: Org. Subst.:
Laufende No. **84.** Acten-No. Inventar-No. Frühere No.	Ort: Schierstein. Kreis: Regierungsbezirk: Land:		Kleine einhenklige Kanne mit Ausguss-Tülle aus braunem Thon.	Hhe.: 16. Lge.: gr. Br.: 12. kl. Br.: o. Dm. m. Dm. u. Dm. 5,3. gr. Uf.	Gestein: (Flint: Metall: Thon: braun. Glas: Org. Subst.:

Summe d. Gegenst.:	a. Stein:	(Flint:	) Bronze:	Eisen:	Br. u. E.:	Gold:	Silber:	Elktr.:	
	Thon:	Glas:	Bernst.:	Holz:	Horn:	Knochen:	Elfenbn.:	Muschln.:	
Total-Summe d. Gegenst.:	a. Stein:	(Flint:	) Bronze:	Eisen:	Br. u. E.:	Gold:	Silber:	Elktr.:	
	Thon:	Glas:	Bernst.:	Holz:	Horn:	Knochen:	Elfenbn.:	Muschln.:	

7. Etikett-Nummer.	8. Zubehörige Funde.	9. Art der Fundstätte.		10. Bestattungsart.	11. Bemerkungen.	12. Vorbesitzer Jahr und Art der Erwerbung.
№		See oder Moor? Acker, Haide, Wald? Offene Ansiedelung, Höhle, Pfahlbau? Befestigung?	Dolmen, Ganggrab, Riesenbett? Stein oder Erdhügel? Flachgrab?	Leichenbeisetzung? (hockend od. gestreckt od. Schädelgrab?) Partielle oder totale Verbrennung? Mit Beigabe von Thierknochen?		Georg.
№		See oder Moor? Acker, Haide, Wald? Offene Ansiedelung, Höhle, Pfahlbau? Befestigung?	Dolmen, Ganggrab, Riesenbett? Stein oder Erdhügel? Flachgrab?	Leichenbeisetzung? (hockend od. gestreckt od. Schädelgrab?) Partielle oder totale Verbrennung? Mit Beigabe von Thierknochen?		
№		See oder Moor? Acker, Haide, Wald? Offene Ansiedelung, Höhle, Pfahlbau? Befestigung?	Dolmen, Ganggrab, Riesenbett? Stein oder Erdhügel? Flachgrab?	Leichenbeisetzung? (hockend od. gestreckt od. Schädelgrab?) Partielle oder totale Verbrennung? Mit Beigabe von Thierknochen?		
№		See oder Moor? Acker, Haide, Wald? Offene Ansiedelung, Höhle, Pfahlbau? Befestigung?	Dolmen, Ganggrab, Riesenbett? Stein oder Erdhügel? Flachgrab?	Leichenbeisetzung? (hockend od. gestreckt od. Schädelgrab?) Partielle oder totale Verbrennung? Mit Beigabe von Thierknochen?		
№		See oder Moor? Acker, Haide, Wald? Offene Ansiedelung, Höhle, Pfahlbau? Befestigung?	Dolmen, Ganggrab, Riesenbett? Stein oder Erdhügel? Flachgrab?	Leichenbeisetzung? (hockend od. gestreckt od. Schädelgrab?) Partielle oder totale Verbrennung? Mit Beigabe von Thierknochen?		
№		See oder Moor? Acker, Haide, Wald? Offene Ansiedelung, Höhle, Pfahlbau? Befestigung?	Dolmen, Ganggrab, Riesenbett? Stein oder Erdhügel? Flachgrab?	Leichenbeisetzung? (hockend od. gestreckt od. Schädelgrab?) Partielle oder totale Verbrennung? Mit Beigabe von Thierknochen?		1975 wtl, 1987 verk.

Summe der Funde:	a. Seen:	Mooren:	Acker:	Haide:	Wald:	Ansiedelngn.:	Höhln.:	Pfahlbtn.:	
	Befstg.:	Dolmen etc.	Hügelgr.:	Flachgr.:	Skeletgr.:	Gr. m. p. Vbr.	tot. V.:	Unbest.:	
Total-Summe d. Funde:	a. Seen:	Mooren:	Acker:	Haide:	Wald:	Ansiedelngn.:	Höhln.:	Pfahlbtn.:	
	Befstg.:	Dolmen etc.	Hügelgr.:	Flachgr.:	Skeletgr.:	Gr. m. p. Vbr.	tot. V.:	Unbest.:	

1. Nummer.	2. Fundort.	3. Zeichnung.	4. Gegenstand, dessen Art, Form, Ornament und Erhaltungs-Zustand.	5. Maasse.	6. Material u. Farbe.
Laufende No. **85.** Acten-No. Inventar-No. Frühere No.	Ort: Schierstein. Kreis: Wiesbaden. Regierungsbezirk: Land:		Einhenkliges, ziemlich roh gearbeitetes Gefäss bräunlich.	Hhe.: 13,9. Lge.: gr. Br.: 13,5. kl. Br.: o. Dm. 7,4. m. Dm. u. Dm. gr. Uf.	Gestein: (Flint:) Metall: Thon: Glas: Org. Subst.:
Laufende No. **86.** Acten-No. Inventar-No. Frühere No.	Ort: Schierstein. Kreis: Regierungsbezirk: Land:		Desgl. grau, an der Oberfläche z. T. etwas abgestossen.	Hhe.: 12,8. Lge.: gr. Br.: 12,1. kl. Br.: o. Dm. 7,2. m. Dm. u. Dm. gr. Uf.	Gestein: (Flint:) Metall: Thon: Glas: Org. Subst.:
Laufende No. **87.** Acten-No. Inventar-No. Frühere No.	Ort: Schierstein. Kreis: Regierungsbezirk: Land:		Desgl. rötlich.	Hhe.: 13. Lge.: gr. Br.: kl. Br.: o. Dm. 6,6. m. Dm. u. Dm. gr. Uf.	Gestein: (Flint:) Metall: Thon: Glas: Org. Subst.:
Laufende No. **88.** Acten-No. Inventar-No. Frühere No.	Ort: Schierstein Kreis: Regierungsbezirk: Land:	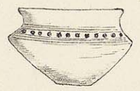	Grosses Gefäss aus schwarzem Thon, mit eingestempelten rosettenartigen Eindrücken u. horizontalen Furchen verziert.	Hhe.: 13,5. Lge.: gr. Br.: 22,6. kl. Br.: o. Dm. 18,5. m. Dm. u. Dm. gr. Uf.	Gestein: (Flint:) Metall: Thon: Glas: Org. Subst.:
Laufende No. **89.** Acten-No. Inventar-No. Frühere No.	Ort: Schierstein. Kreis: Regierungsbezirk: Land:		Desgl.	Hhe.: 13, Lge.: gr. Br.: 22. kl. Br.: o. Dm. 18. m. Dm. u. Dm. gr. Uf.	Gestein: (Flint:) Metall: Thon: Glas: Org. Subst.:
Laufende No. **90.** Acten-No. Inventar-No. Frühere No.	Ort: Schierstein Kreis: Regierungsbezirk: Land:		Desgl. zusammengesetzt u. ergänzt.	Hhe.: 14,4. Lge.: gr. Br.: 21,5. kl. Br.: o. Dm. 16,3. m. Dm. u. Dm. gr. Uf.	Gestein: (Flint:) Metall: Thon: Glas: Org. Subst.:
Laufende No. **91.** Acten-No. Inventar-No. Frühere No.	Ort: Schierstein. Kreis: Regierungsbezirk: Land:		Schwarzes Gefäss, ungefähr doppelkonisch mit etwas ausladendem Rande, mit flachen Furchen verziert.	Hhe.: 13,4. Lge.: gr. Br.: 21. kl. Br.: o. Dm. 17,5. m. Dm. u. Dm. gr. Uf.	Gestein: (Flint:) Metall: Thon: Glas: Org. Subst.:

Summe d. Gegenst.:	a. Stein:	(Flint:	) Bronze:	Eisen:	Br. u. E.:	Gold:	Silber:	Elktr.:
	Thon:	Glas:	Bernst.:	Holz:	Horn:	Knochen:	Elfenbn.:	Muschln.:

Total-Summe d. Gegenst.:	a. Stein:	(Flint:	) Bronze:	Eisen:	Br. u. E.:	Gold:	Silber:	Elktr.:
	Thon:	Glas:	Bernst.:	Holz:	Horn:	Knochen:	Elfenbn.:	Muschln.:

7. Etikett-Nummer.	8. Zubehörige Funde.	9. Art der Fundstätte.		10. Bestattungsart.	11. Bemerkungen.	12. Vorbesitzer Jahr und Art der Erwerbung.
№		See oder Moor? Acker, Haide, Wald? Offene Ansiedelung, Höhle, Pfahlbau? Befestigung?	Dolmen, Ganggrab, Riesenbett? Stein oder Erdhügel? Flachgrab?	Leichenbeisetzung? (hockend od. gestreckt od. Schädelgrab?) Partielle oder totale Verbrennung? Mit Beigabe von Thierknochen?		Georg. 375 ank,
№		See oder Moor? Acker, Haide, Wald? Offene Ansiedelung, Höhle, Pfahlbau? Befestigung?	Dolmen, Ganggrab, Riesenbett? Stein oder Erdhügel? Flachgrab?	Leichenbeisetzung? (hockend od. gestreckt od. Schädelgrab?) Partielle oder totale Verbrennung? Mit Beigabe von Thierknochen?		375 ank,
№		See oder Moor? Acker, Haide, Wald? Offene Ansiedelung, Höhle, Pfahlbau? Befestigung?	Dolmen, Ganggrab, Riesenbett? Stein oder Erdhügel? Flachgrab?	Leichenbeisetzung? (hockend od. gestreckt od. Schädelgrab?) Partielle oder totale Verbrennung? Mit Beigabe von Thierknochen?		375 ank,
№		See oder Moor? Acker, Haide, Wald? Offene Ansiedelung, Höhle, Pfahlbau? Befestigung?	Dolmen, Ganggrab, Riesenbett? Stein oder Erdhügel? Flachgrab?	Leichenbeisetzung? (hockend od. gestreckt od. Schädelgrab?) Partielle oder totale Verbrennung? Mit Beigabe von Thierknochen?		375 ank,
№		See oder Moor? Acker, Haide, Wald? Offene Ansiedelung, Höhle, Pfahlbau? Befestigung?	Dolmen, Ganggrab, Riesenbett? Stein oder Erdhügel? Flachgrab?	Leichenbeisetzung? (hockend od. gestreckt od. Schädelgrab?) Partielle oder totale Verbrennung? Mit Beigabe von Thierknochen?		1576 ank,
№		See oder Moor? Acker, Haide, Wald? Offene Ansiedelung, Höhle, Pfahlbau? Befestigung?	Dolmen, Ganggrab, Riesenbett? Stein oder Erdhügel? Flachgrab?	Leichenbeisetzung? (hockend od. gestreckt od. Schädelgrab?) Partielle oder totale Verbrennung? Mit Beigabe von Thierknochen?		1575 ank,
№		See oder Moor? Acker, Haide, Wald? Offene Ansiedelung, Höhle, Pfahlbau? Befestigung?	Dolmen, Ganggrab, Riesenbett? Stein oder Erdhügel? Flachgrab?	Leichenbeisetzung? (hockend od. gestreckt od. Schädelgrab?) Partielle oder totale Verbrennung? Mit Beigabe von Thierknochen?		1575 ank,

Summe der Funde:	a. Seen:	Mooren:	Acker:	Haide:	Wald:	Ansiedelngn.:	Höhln.:	Pfahlbtn.:
	Befstg.:	Dolmen etc.	Hügelgr.:	Flachgr.:	Skeletgr.:	Gr. m. p. Vbr.	tot. V.:	Unbest.:

Total-Summe d. Funde:	a. Seen:	Mooren:	Acker:	Haide:	Wald:	Ansiedelngn.:	Höhln.:	Pfahlbtn.:
	Befstg.:	Dolmen etc.	Hügelgr.:	Flachgr.:	Skeletgr.:	Gr. m. p. Vbr.	tot. V.:	Unbest.:

1. Nummer.	2. Fundort.	3. Zeichnung.	4. Gegenstand, dessen Art, Form, Ornament und Erhaltungs-Zustand.	5. Maasse.	6. Material u. Farbe.
Laufende No. **92.** Acten-No. Inventar-No. Frühere No.	Ort: Schierstein. Kreis: Wiesbaden. Regierungsbezirk: Land:		Gefäss aus weisslichem Thon, oben mit ganz flachen Furchen verziert.	Hhe.: 10,6. Lge.: gr. Br.: 14,1. kl. Br.: o. Dm. 12,2. m. Dm. u. Dm. gr. Uf.	Gestein: (Flint:) Metall: Thon: weissl. Glas: Org. Subst.:
Laufende No. **93.** Acten-No. Inventar-No. Frühere No.	Ort: Schierstein. Kreis: Regierungsbezirk: Land:		Gefäss aus schwarzgrauem Thon, an der Ausbauchung 2 horizontale Furchen, der Rand etwas ausladend.	Hhe.: 9,4. Lge.: gr. Br.: kl. Br.: o. Dm. 12,5. m. Dm. u. Dm. gr. Uf.	Gestein: (Flint:) Metall: Thon: schw. gr. Glas: Org. Subst.:
Laufende No. **94.** Acten-No. Inventar-No. Frühere No.	Ort: Schierstein. Kreis: Regierungsbezirk: Land:		Einfaches kleines Gefäss aus hellgrauem Thon.	Hhe.: 9,4. Lge.: gr. Br.: kl. Br.: o. Dm. 10,7. m. Dm. u. Dm. gr. Uf.	Gestein: (Flint:) Metall: Thon: grau. Glas: Org. Subst.:
Laufende No. **95.** Acten-No. Inventar-No. Frühere No.	Ort: Schierstein. Kreis: Regierungsbezirk: Land:		Doppelkonisches Gefäss aus grauem Thon mit ausladendem Rande, verziert mit runden Einstempelungen und ganz flachen horizontalen Furchen.	Hhe.: 9. Lge.: gr. Br.: kl. Br.: o. Dm. 11,5. m. Dm. u. Dm. gr. Uf.	Gestein: (Flint:) Metall: Thon: grau. Glas: Org. Subst.:
Laufende No. **96.** Acten-No. Inventar-No. Frühere No.	Ort: Schierstein. Kreis: Regierungsbezirk: Land:	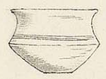	Kleines Gefäss aus schwarzem Thon mit ausladendem Rand, mit horizontalen Furchen verziert.	Hhe.: 7,7. Lge.: gr. Br.: kl. Br.: o. Dm. 11. m. Dm. u. Dm. gr. Uf.	Gestein: (Flint:) Metall: Thon: schw. Glas: Org. Subst.:
Laufende No. **97.** Acten-No. Inventar-No. Frühere No.	Ort: Schierstein. Kreis: Regierungsbezirk: Land:		Kleines schwarzes Gefäss mit horizontalen Furchen.	Hhe.: 7,3. Lge.: gr. Br.: kl. Br.: o. Dm. 10,5. m. Dm. u. Dm. gr. Uf.	Gestein: (Flint:) Metall: Thon: schw. Glas: Org. Subst.:
Laufende No. **98.** Acten-No. Inventar-No. Frühere No.	Ort: Schierstein. Kreis: Regierungsbezirk: Land:		Kleines schwarzes Gefäss, mit horizontalen Furchen versehen, aus 2 Teilen zusammengesetzt.	Hhe.: 6. Lge.: gr. Br.: 10,5. kl. Br.: o. Dm. 10. m. Dm. u. Dm. gr. Uf.	Gestein: (Flint:) Metall: Thon: schw. Glas: Org. Subst.:

Summe d. Gegenst.:	a. Stein: / Thon:	(Flint: / Glas:	) Bronze: / Bernst.:	Eisen: / Holz:	Br. u. E.: / Horn:	Gold: / Knochen:	Silber: / Elfenbn.:	Elktr.: / Muschln.:
Total-Summe d. Gegenst.:	a. Stein: / Thon:	(Flint: / Glas:	) Bronze: / Bernst.:	Eisen: / Holz:	Br. u. E.: / Horn:	Gold: / Knochen:	Silber: / Elfenbn.:	Elktr.: / Muschln.:

7. Etikett-Nummer.	8. Zubehörige Funde.	9. Art der Fundstätte.		10. Bestattungsart.	11. Bemerkungen.	12. Vorbesitzer Jahr und Art der Erwerbung.
№		See oder Moor? Acker, Haide, Wald? Offene Ansiedelung, Höhle, Pfahlbau? Befestigung?	Dolmen, Ganggrab, Riesenbett? Stein oder Erdhügel? Flachgrab?	Leichenbeisetzung? (hockend od. gestreckt od. Schädelgrab?) Partielle oder totale Verbrennung? Mit Beigabe von Thierknochen?		Georg.
№		See oder Moor? Acker, Haide, Wald? Offene Ansiedelung, Höhle, Pfahlbau? Befestigung?	Dolmen, Ganggrab, Riesenbett? Stein oder Erdhügel? Flachgrab?	Leichenbeisetzung? (hockend od. gestreckt od. Schädelgrab?) Partielle oder totale Verbrennung? Mit Beigabe von Thierknochen?		1875 vrl,
№		See oder Moor? Acker, Haide, Wald? Offene Ansiedelung, Höhle, Pfahlbau? Befestigung?	Dolmen, Ganggrab, Riesenbett? Stein oder Erdhügel? Flachgrab?	Leichenbeisetzung? (hockend od. gestreckt od. Schädelgrab?) Partielle oder totale Verbrennung? Mit Beigabe von Thierknochen?		1875 vrl,
№		See oder Moor? Acker, Haide, Wald? Offene Ansiedelung, Höhle, Pfahlbau? Befestigung?	Dolmen, Ganggrab, Riesenbett? Stein oder Erdhügel? Flachgrab?	Leichenbeisetzung? (hockend od. gestreckt od. Schädelgrab?) Partielle oder totale Verbrennung? Mit Beigabe von Thierknochen?		1875 vrl,
№		See oder Moor? Acker, Haide, Wald? Offene Ansiedelung, Höhle, Pfahlbau? Befestigung?	Dolmen, Ganggrab, Riesenbett? Stein oder Erdhügel? Flachgrab?	Leichenbeisetzung? (hockend od. gestreckt od. Schädelgrab?) Partielle oder totale Verbrennung? Mit Beigabe von Thierknochen?		1875 vrl,
№		See oder Moor? Acker, Haide, Wald? Offene Ansiedelung, Höhle, Pfahlbau? Befestigung?	Dolmen, Ganggrab, Riesenbett? Stein oder Erdhügel? Flachgrab?	Leichenbeisetzung? (hockend od. gestreckt od. Schädelgrab?) Partielle oder totale Verbrennung? Mit Beigabe von Thierknochen?		1875 vrl,

Summe der Funde:	a. Seen: / Befstg.:	Mooren: / Dolmen etc.	Acker: / Hügelgr.:	Haide: / Flachgr.:	Wald: / Skeletgr.:	Ansiedelngn.: / Gr. m. p. Vbr.	Höhln.: / tot. V.:	Pfahlbtn.: / Unbest.:
Total-Summe d. Funde:	a. Seen: / Befstg.:	Mooren: / Dolmen etc.	Acker: / Hügelgr.:	Haide: / Flachgr.:	Wald: / Skeletgr.:	Ansiedelngn.: / Gr. m. p. Vbr.	Höhln.: / tot. V.:	Pfahlbtn.: / Unbest.:

1. Nummer.	2. Fundort.	3. Zeichnung.	4. Gegenstand, dessen Art, Form, Ornament und Erhaltungs-Zustand.	5. Maasse.	6. Material u. Farbe.
Laufende No. **99.** Acten-No. Inventar-No. Frühere No.	Ort: Schierstein. Kreis: Wiesbaden. Regierungsbezirk: Land:	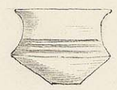	Kleines schwarzes Gefäss mit horizontalen Furchen verziert.	Hhe.: 6,3. Lge.: gr. Br.: kl. Br.: o. Dm. 8,4. m. Dm. u. Dm. gr. Uf.	Gestein: (Flint:) Metall: Thon: schw. Glas: Org. Subst.:
Laufende No. **100.** Acten-No. Inventar-No. Frühere No.	Ort: Schierstein. Kreis: Regierungsbezirk: Land:		Kleines Gefäss aus schwarzem Thon.	Hhe.: 5,8. Lge.: gr. Br.: kl. Br.: o. Dm. 6,4. m. Dm. u. Dm. gr. Uf.	Gestein: (Flint:) Metall: Thon: schw. Glas: Org. Subst.:
Laufende No. **101.** Acten-No. Inventar-No. Frühere No.	Ort: Schierstein Kreis: Regierungsbezirk: Land:		Kleines Gefäss aus schwarzem Thon, ausnahmsweise ohne Scheibe hergestellt, mit flacher Linien-Verzierung.	Hhe.: 6,1. Lge.: gr. Br.: 9. kl. Br.: o. Dm. 7. m. Dm. u. Dm. gr. Uf.	Gestein: (Flint:) Metall: Thon: schw. Glas: Org. Subst.:
Laufende No. **102.** Acten-No. Inventar-No. Frühere No.	Ort: Schierstein. Kreis: Regierungsbezirk: Land:		Schale aus rotem Thon, oben mit den Resten weisser Bemalung.	Hhe.: 6,4. Lge.: gr. Br.: kl. Br.: o. Dm. 16,8. m. Dm. u. Dm. gr. Uf.	Gestein: (Flint:) Metall: Thon: rot. Glas: Org. Subst.:
Laufende No. **103.** Acten-No. Inventar-No. Frühere No.	Ort: Schierstein. Kreis: Regierungsbezirk: Land:	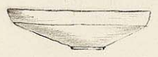	Schale aus rotem Thon.	Hhe.: 6,4. Lge.: gr. Br.: kl. Br.: o. Dm. 22,1. m. Dm. u. Dm. gr. Uf.	Gestein: (Flint:) Metall: Thon: rot. Glas: Org. Subst.:
Laufende No. **104.** Acten-No. Inventar-No. Frühere No.	Ort: Schierstein. Kreis: Regierungsbezirk: Land:		Einfache Schale aus rötlichem Thon, mit eingezogenem Rand, etwas ergänzt.	Hhe.: 5,8. Lge.: gr. Br.: kl. Br.: o. Dm. 18. m. Dm. u. Dm. gr. Uf.	Gestein: (Flint:) Metall: Thon: rötlich. Glas: Org. Subst.:
Laufende No. **105.** Acten-No. Inventar-No. Frühere No.	Ort: Schierstein. Kreis: Regierungsbezirk: Land:		Einfache Schale aus rötlichem Thon.	Hhe.: 4,7. Lge.: gr. Br.: 14,1. kl. Br.: o. Dm. 14,1. m. Dm. u. Dm. gr. Uf.	Gestein: (Flint:) Metall: Thon: rötl. Glas: Org. Subst.:

Summe d. Gegenst.:	a. Stein:	(Flint:	) Bronze:	Eisen:	Br. u. E.:	Gold:	Silber:	Elktr.:
	Thon:	Glas:	Bernst.:	Holz:	Horn:	Knochen:	Elfenbn.:	Muschln.:
Total-Summe d. Gegenst.:	a. Stein:	(Flint:	) Bronze:	Eisen:	Br. u. E.:	Gold:	Silber:	Elktr.:
	Thon:	Glas:	Bernst.:	Holz:	Horn:	Knochen:	Elfenbn.:	Muschln.:

7. Etikett-Nummer.	8. Zubehörige Funde.	9. Art der Fundstätte.		10. Bestattungsart.	11. Bemerkungen.	12. Vorbesitzer Jahr und Art der Erwerbung.
№		See oder Moor? Acker, Haide, Wald? Offene Ansiedelung, Höhle, Pfahlbau? Befestigung?	Dolmen, Ganggrab, Riesenbett? Stein oder Erdhügel? Flachgrab?	Leichenbeisetzung? (hockend od. gestreckt od. Schädelgrab?) Partielle oder totale Verbrennung? Mit Beigabe von Thierknochen?		Georg.
№		See oder Moor? Acker, Haide, Wald? Offene Ansiedelung, Höhle, Pfahlbau? Befestigung?	Dolmen, Ganggrab, Riesenbett? Stein oder Erdhügel? Flachgrab?	Leichenbeisetzung? (hockend od. gestreckt od. Schädelgrab?) Partielle oder totale Verbrennung? Mit Beigabe von Thierknochen?		
№		See oder Moor? Acker, Haide, Wald? Offene Ansiedelung, Höhle, Pfahlbau? Befestigung?	Dolmen, Ganggrab, Riesenbett? Stein oder Erdhügel? Flachgrab?	Leichenbeisetzung? (hockend od. gestreckt od. Schädelgrab?) Partielle oder totale Verbrennung? Mit Beigabe von Thierknochen?		
№		See oder Moor? Acker, Haide, Wald? Offene Ansiedelung, Höhle, Pfahlbau? Befestigung?	Dolmen, Ganggrab, Riesenbett? Stein oder Erdhügel? Flachgrab?	Leichenbeisetzung? (hockend od. gestreckt od. Schädelgrab?) Partielle oder totale Verbrennung? Mit Beigabe von Thierknochen?		
№		See oder Moor? Acker, Haide, Wald? Offene Ansiedelung, Höhle, Pfahlbau? Befestigung?	Dolmen, Ganggrab, Riesenbett? Stein oder Erdhügel? Flachgrab?	Leichenbeisetzung? (hockend od. gestreckt od. Schädelgrab?) Partielle oder totale Verbrennung? Mit Beigabe von Thierknochen?		
№		See oder Moor? Acker, Haide, Wald? Offene Ansiedelung, Höhle, Pfahlbau? Befestigung?	Dolmen, Ganggrab, Riesenbett? Stein oder Erdhügel? Flachgrab?	Leichenbeisetzung? (hockend od. gestreckt od. Schädelgrab?) Partielle oder totale Verbrennung? Mit Beigabe von Thierknochen?		

Summe der Funde:	a. Seen:	Mooren:	Acker:	Haide:	Wald:	Ansiedelngn.:	Höhln.:	Pfahlbtn.:
	Befstg.:	Dolmen etc.	Hügelgr.:	Flachgr.:	Skeletgr.:	Gr. m. p. Vbr.	tot. V.:	Unbest.:
Total-Summe d. Funde:	a. Seen:	Mooren:	Acker:	Haide:	Wald:	Ansiedelngn.:	Höhln.:	Pfahlbtn.:
	Befstg.:	Dolmen etc.	Hügelgr.:	Flachgr.:	Skeletgr.:	Gr. m. p. Vbr.	tot. V.:	Unbest.:

1. Nummer.	2. Fundort.	3. Zeichnung.	4. Gegenstand, dessen Art, Form, Ornament und Erhaltungs-Zustand.	5. Maasse.	6. Material u. Farbe.
Laufende No. **106.** Acten-No. Inventar-No. Frühere No.	Ort: Schierstein. Kreis: Wiesbaden. Regierungsbezirk: Land:		Schale aus rötlich-gelbem Thon.	Hhe.: 5. Lge.: gr. Br.: 13. kl. Br.: o. Dm. m. Dm. u. Dm. gr. Uf.	Gestein: (Flint:) Metall: Thon: rötl. gelb. Glas: Org. Subst.:
Laufende No. **107.** Acten-No. Inventar-No. Frühere No.	Ort: Schierstein. Kreis: Regierungsbezirk: Land:		Schale aus hellrötlichem Thon.	Hhe.: 4,6. Lge.: gr. Br.: kl. Br.: o. Dm. 13. m. Dm. u. Dm. gr. Uf.	Gestein: (Flint:) Metall: Thon: hellrötl. Glas: Org. Subst.:
Laufende No. **108.** Acten-No. Inventar-No. Frühere No.	Ort: Schierstein. Kreis: Regierungsbezirk: Land:		Kleines Gefäss aus rötlichem Thon flaschenförmig.	Hhe.: 6. Lge.: gr. Br.: 6,4. kl. Br.: o. Dm. 2,4. m. Dm. u. Dm. gr. Uf.	Gestein: (Flint:) Metall: Thon: rötl. Glas: Org. Subst.:
Laufende No. **109.** Acten-No. Inventar-No. Frühere No.	Ort: Schierstein. Kreis: Regierungsbezirk: Land:		Kleine ziemlich roh gearbeitete Lampe aus braunem Thon.	Hhe.: Lge.: 3,1. gr. Br.: 4,8. kl. Br.: o. Dm. m. Dm. u. Dm. gr. Uf.	Gestein: (Flint:) Metall: Thon: braun. Glas: Org. Subst.:
Laufende No. **110.** Acten-No. Inventar-No. Frühere No.	Ort: Schierstein. Kreis: Regierungsbezirk: Land:		Grosse geschwungene eiserne Axt, sog. Franziska.	Hhe.: Lge.: 16,5. gr. Br.: 10. kl. Br.: o. Dm. m. Dm. u. Dm. gr. Uf.	Gestein: (Flint:) Metall: Eisen. Thon: Glas: Org. Subst.:
Laufende No. **111.** Acten-No. Inventar-No. Frühere No.	Ort: Schierstein. Kreis: Regierungsbezirk: Land:		Desgl.	Hhe.: Lge.: 16,6. gr. Br.: 9,9. kl. Br.: o. Dm. m. Dm. u. Dm. gr. Uf.	Gestein: (Flint:) Metall: Eisen. Thon: Glas: Org. Subst.:
Laufende No. **112.** Acten-No. Inventar-No. Frühere No.	Ort: Schierstein. Kreis: Regierungsbezirk: Land:		Desgl. an der Schneide etwas defect.	Hhe.: Lge.: 16,6. gr. Br.: 7,6. kl. Br.: o. Dm. m. Dm. u. Dm. gr. Uf.	Gestein: (Flint:) Metall: Thon: Glas: Org. Subst.:

Summe d. Gegenst.:	a. Stein:	(Flint:	) Bronze:	Eisen:	Br. u. E.:	Gold:	Silber:	Elktr.:
	Thon:	Glas:	Bernst.:	Holz:	Horn:	Knochen:	Elfenbn.:	Muschln.:
Total-Summe d. Gegenst.:	a. Stein:	(Flint:	) Bronze:	Eisen:	Br. u. E.:	Gold:	Silber:	Elktr.:
	Thon:	Glas:	Bernst.:	Holz:	Horn:	Knochen:	Elfenbn.:	Muschln.:

7. Etikett-Nummer.	8. Zubehörige Funde.	9. Art der Fundstätte.		10. Bestattungsart.	11. Bemerkungen.	12. Vorbesitzer Jahr und Art der Erwerbung.
№		See oder Moor? Acker, Haide, Wald? Offene Ansiedelung, Höhle, Pfahlbau? Befestigung?	Dolmen, Ganggrab, Riesenbett? Stein oder Erdhügel? Flachgrab?	Leichenbeisetzung? (hockend od. gestreckt od. Schädelgrab?) Partielle oder totale Verbrennung? Mit Beigabe von Thierknochen?		Georg. 1875 ank.
№		See oder Moor? Acker, Haide, Wald? Offene Ansiedelung, Höhle, Pfahlbau? Befestigung?	Dolmen, Ganggrab, Riesenbett? Stein oder Erdhügel? Flachgrab?	Leichenbeisetzung? (hockend od. gestreckt od. Schädelgrab?) Partielle oder totale Verbrennung? Mit Beigabe von Thierknochen?		1875 ank.
№		See oder Moor? Acker, Haide, Wald? Offene Ansiedelung, Höhle, Pfahlbau? Befestigung?	Dolmen, Ganggrab, Riesenbett? Stein oder Erdhügel? Flachgrab?	Leichenbeisetzung? (hockend od. gestreckt od. Schädelgrab?) Partielle oder totale Verbrennung? Mit Beigabe von Thierknochen?		
№		See oder Moor? Acker, Haide, Wald? Offene Ansiedelung, Höhle, Pfahlbau? Befestigung?	Dolmen, Ganggrab, Riesenbett? Stein oder Erdhügel? Flachgrab?	Leichenbeisetzung? (hockend od. gestreckt od. Schädelgrab?) Partielle oder totale Verbrennung? Mit Beigabe von Thierknochen?		
№		See oder Moor? Acker, Haide, Wald? Offene Ansiedelung, Höhle, Pfahlbau? Befestigung?	Dolmen, Ganggrab, Riesenbett? Stein oder Erdhügel? Flachgrab?	Leichenbeisetzung? (hockend od. gestreckt od. Schädelgrab?) Partielle oder totale Verbrennung? Mit Beigabe von Thierknochen?		
№		See oder Moor? Acker, Haide, Wald? Offene Ansiedelung, Höhle, Pfahlbau? Befestigung?	Dolmen, Ganggrab, Riesenbett? Stein oder Erdhügel? Flachgrab?	Leichenbeisetzung? (hockend od. gestreckt od. Schädelgrab?) Partielle oder totale Verbrennung? Mit Beigabe von Thierknochen?		

Summe der Funde:	a. Seen:	Mooren:	Acker:	Haide:	Wald:	Ansiedelngn.:	Höhln.:	Pfahlbtn.:
	Befstg.:	Dolmen etc.	Hügelgr.:	Flachgr.:	Skeletgr.:	Gr. m. p. Vbr.	tot. V.:	Unbest.:
Total-Summe d. Funde:	a. Seen:	Mooren:	Acker:	Haide:	Wald:	Ansiedelngn.:	Höhln.:	Pfahlbtn.:
	Befstg.:	Dolmen etc.	Hügelgr.:	Flachgr.:	Skeletgr.:	Gr. m. p. Vbr.	tot. V.:	Unbest.:

1. Nummer.	2. Fundort.	3. Zeichnung.	4. Gegenstand, dessen Art, Form, Ornament und Erhaltungs-Zustand.	5. Maasse.	6. Material u. Farbe.
Laufende No. **113.** Acten-No. Inventar-No. Frühere No.	Ort: Schierstein. Kreis: Wiesbaden. Regierungsbezirk: Wiesbaden. Land:	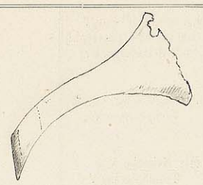	Grosse eiserne Axt, geschweifte Form, sog. Franziska.	Hhe.: Lge.: 15,4. gr. Br.: 9,5 kl. Br.: o. Dm. m. Dm. u. Dm. gr. Uf.	Gestein: (Flint:) Metall: Eisen. Thon: Glas: Org. Subst.:
Laufende No. **114.** Acten-No. Inventar-No. Frühere No.	Ort: Schierstein. Kreis: Regierungsbezirk: Land:		Desgl.	Hhe.: Lge.: 15,2. gr. Br.: 5,1 kl. Br.: o. Dm. m. Dm. u. Dm. gr. Uf.	Gestein: (Flint:) Metall: Eisen. Thon: Glas: Org. Subst.:
Laufende No. **115.** Acten-No. Inventar-No. Frühere No.	Ort: Schierstein. Kreis: Regierungsbezirk: Land:		Desgl. an der Schneide sehr defect.	Hhe.: Lge.: 15,2. gr. Br.: kl. Br.: o. Dm. m. Dm. u. Dm. gr. Uf.	Gestein: (Flint:) Metall: Eisen. Thon: Glas: Org. Subst.:
Laufende No. **116.** Acten-No. Inventar-No. Frühere No.	Ort: Schierstein. Kreis: Regierungsbezirk: Land:		Desgl. an der Schneide etwas defect, klein.	Hhe.: Lge.: 13. gr. Br.: kl. Br.: o. Dm. m. Dm. u. Dm. gr. Uf.	Gestein: (Flint:) Metall: Eisen. Thon: Glas: Org. Subst.:
Laufende No. **117.** Acten-No. Inventar-No. Frühere No.	Ort: Schierstein. Kreis: Regierungsbezirk: Land:		Grosses eisernes Schwert, sehr stark verrostet, mit den Resten der hölzernen Scheide.	Hhe.: Lge.: 84,5. gr. Br.: kl. Br.: o. Dm. m. Dm. u. Dm. gr. Uf.	Gestein: (Flint:) Metall: Eisen. Thon: Glas: Org. Subst.: Holz.
Laufende No. **118.** Acten-No. Inventar-No. Frühere No.	Ort: Schierstein. Kreis: Regierungsbezirk: Land:		Sehr grosser eiserner Speer, Ango, ein Widerhaken ist abgebrochen.	Hhe.: Lge.: 101, gr. Br.: kl. Br.: o. Dm. m. Dm. u. Dm. gr. Uf.	Gestein: (Flint:) Metall: Eisen. Thon: Glas: Org. Subst.:
Laufende No. **119.** Acten-No. Inventar-No. Frühere No.	Ort: Schierstein. Kreis: Regierungsbezirk: Land:	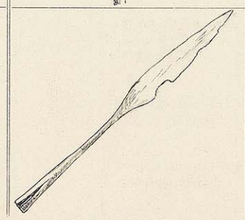	Grosse eiserne Lanzenspitze mit schmalem Blatt.	Hhe.: Lge.: 44,6. gr. Br.: kl. Br.: o. Dm. m. Dm. u. Dm. gr. Uf.	Gestein: (Flint:) Metall: Eisen. Thon: Glas: Org. Subst.:

Summe d. Gegenst.:	a. Stein:	(Flint:	) Bronze:	Eisen:	Br. u. E.:	Gold:	Silber:	Elktr.:
	Thon:	Glas:	Bernst.:	Holz:	Horn:	Knochen:	Elfenbn.:	Muschln.:

Total-Summe d. Gegenst.:	a. Stein:	(Flint:	) Bronze:	Eisen:	Br. u. E.:	Gold:	Silber:	Elktr.:
	Thon:	Glas:	Bernst.:	Holz:	Horn:	Knochen:	Elfenbn.:	Muschln.:

Abtheilung: I. k. Hessen-Nassau.

7. Etikett-Nummer.	8. Zubehörige Funde.	9. Art der Fundstätte.		10. Bestattungsart.	11. Bemerkungen.	12. Vorbesitzer Jahr und Art der Erwerbung.
№		See oder Moor? Acker, Haide, Wald? Offene Ansiedelung, Höhle, Pfahlbau? Befestigung?	Dolmen, Ganggrab, Riesenbett? Stein oder Erdhügel? Flachgrab?	Leichenbeisetzung? (hockend od. gestreckt od. Schädelgrab?) Partielle oder totale Verbrennung? Mit Beigabe von Thierknochen?		Georg.
№		See oder Moor? Acker, Haide, Wald? Offene Ansiedelung, Höhle, Pfahlbau? Befestigung?	Dolmen, Ganggrab, Riesenbett? Stein oder Erdhügel? Flachgrab?	Leichenbeisetzung? (hockend od. gestreckt od. Schädelgrab?) Partielle oder totale Verbrennung? Mit Beigabe von Thierknochen?		
№		See oder Moor? Acker, Haide, Wald? Offene Ansiedelung, Höhle, Pfahlbau? Befestigung?	Dolmen, Ganggrab, Riesenbett? Stein oder Erdhügel? Flachgrab?	Leichenbeisetzung? (hockend od. gestreckt od. Schädelgrab?) Partielle oder totale Verbrennung? Mit Beigabe von Thierknochen?		
№		See oder Moor? Acker, Haide, Wald? Offene Ansiedelung, Höhle, Pfahlbau? Befestigung?	Dolmen, Ganggrab, Riesenbett? Stein oder Erdhügel? Flachgrab?	Leichenbeisetzung? (hockend od. gestreckt od. Schädelgrab?) Partielle oder totale Verbrennung? Mit Beigabe von Thierknochen?		
№		See oder Moor? Acker, Haide, Wald? Offene Ansiedelung, Höhle, Pfahlbau? Befestigung?	Dolmen, Ganggrab, Riesenbett? Stein oder Erdhügel? Flachgrab?	Leichenbeisetzung? (hockend od. gestreckt od. Schädelgrab?) Partielle oder totale Verbrennung? Mit Beigabe von Thierknochen?		
№		See oder Moor? Acker, Haide, Wald? Offene Ansiedelung, Höhle, Pfahlbau? Befestigung?	Dolmen, Ganggrab, Riesenbett? Stein oder Erdhügel? Flachgrab?	Leichenbeisetzung? (hockend od. gestreckt od. Schädelgrab?) Partielle oder totale Verbrennung? Mit Beigabe von Thierknochen?		

Summe der Funde:	a. Seen:	Mooren:	Acker:	Haide:	Wald:	Ansiedelngn.:	Höhln.:	Pfahlbtn.:
	Befstg.:	Dolmen etc.	Hügelgr.:	Flachgr.:	Skeletgr.:	Gr. m. p. Vbr.	tot. V.:	Unbest.:

Total-Summe d. Funde:	a. Seen:	Mooren:	Acker:	Haide:	Wald:	Ansiedelngn.:	Höhln.:	Pfahlbtn.:
	Befstg.:	Dolmen etc.	Hügelgr.:	Flachgr.:	Skeletgr.:	Gr. m. p. Vbr.	tot. V.:	Unbest.:

1. Nummer.	2. Fundort.	3. Zeichnung.	4. Gegenstand, dessen Art, Form, Ornament und Erhaltungs-Zustand.	5. Maasse.	6. Material u. Farbe.
Laufende No. **120.** Acten-No. Inventar-No. Frühere No.	Ort: Schierstein. Kreis: Wiesbaden. Regierungsbezirk: Land:	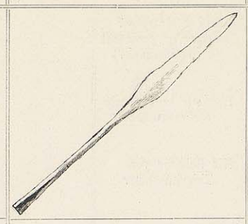	Grosse eiserne Lanzenspitze.	Hhe.: Lge.: 40,7. gr. Br.: kl. Br.: o. Dm. m. Dm. u. Dm. gr. Uf.	Gestein: (Flint:) Metall: Eisen. Thon: Glas: Org. Subst.:
Laufende No. **121.** Acten-No. Inventar-No. Frühere No.	Ort: Schierstein. Kreis: Regierungsbezirk: Land:	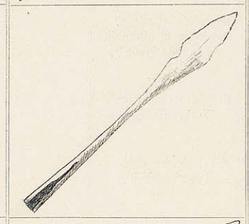	Grosse eiserne Lanzenspitze mit kurzem breitem Blatt.	Hhe.: Lge.: 38. gr. Br.: kl. Br.: o. Dm. m. Dm. u. Dm. gr. Uf.	Gestein: (Flint:) Metall: Eisen. Thon: Glas: Org. Subst.:
Laufende No. **122.** Acten-No. Inventar-No. Frühere No.	Ort: Schierstein. Kreis: Regierungsbezirk: Land:		Grosse eiserne Lanzenspitze mit langem Schaft u. kurzem breitem Blatt.	Hhe.: Lge.: 36,3. gr. Br.: kl. Br.: o. Dm. m. Dm. u. Dm. gr. Uf.	Gestein: (Flint:) Metall: Eisen. Thon: Glas: Org. Subst.:
Laufende No. **123.** Acten-No. Inventar-No. Frühere No.	Ort: Schierstein. Kreis: Regierungsbezirk: Land:		Eiserne Lanzenspitze.	Hhe.: Lge.: 29. gr. Br.: kl. Br.: o. Dm. m. Dm. u. Dm. gr. Uf.	Gestein: (Flint:) Metall: Eisen. Thon: Glas: Org. Subst.:
Laufende No. **124.** Acten-No. Inventar-No. Frühere No.	Ort: Schierstein. Kreis: Regierungsbezirk: Land:		Eiserner Schildbuckel stark verrostet, oben ein kleiner Knopf, die Nägel auf dem Rande sind mit Bronzeplatten belegt.	Hhe.: Lge.: gr. Br.: 17,8. kl. Br.: o. Dm. m. Dm. u. Dm. gr. Uf.	Gestein: (Flint:) Metall: Eisen. Bz. Thon: Glas: Org. Subst.:
Laufende No. **125.** Acten-No. Inventar-No. Frühere No.	Ort: Schierstein. Kreis: Regierungsbezirk: Land:		Eiserner Schildbuckel, stark verrostet, der Knopf oben etwas defect.	Hhe.: Lge.: gr. Br.: 17,5. kl. Br.: o. Dm. m. Dm. u. Dm. gr. Uf.	Gestein: (Flint:) Metall: Eisen. Thon: Glas: Org. Subst.:
Laufende No. **126.** Acten-No. Inventar-No. Frühere No.	Ort: Schierstein. Kreis: Regierungsbezirk: Land:		Eiserner Schildbuckel, stark verrostet, der Knopf oben abgebrochen, die Knöpfe der Nägel auf dem Rande mit Bronze belegt.	Hhe.: Lge.: gr. Br.: 16,1. kl. Br.: o. Dm. m. Dm. u. Dm. gr. Uf.	Gestein: (Flint:) Metall: Eisen, Bz. Thon: Glas: Org. Subst.:

Summe d. Gegenst.:	a. Stein:	(Flint:	) Bronze:	Eisen:	Br. u. E.:	Gold:	Silber:	Elktr.:
	Thon:	Glas:	Bernst.:	Holz:	Horn:	Knochen:	Elfenbn.:	Muschln.:
Total-Summe d. Gegenst.:	a. Stein:	(Flint:	) Bronze:	Eisen:	Br. u. E.:	Gold:	Silber:	Elktr.:
	Thon:	Glas:	Bernst.:	Holz:	Horn:	Knochen:	Elfenbn.:	Muschln.:

7. Etikett-Nummer.	8. Zubehörige Funde.	9. Art der Fundstätte.		10. Bestattungsart.	11. Bemerkungen.	12. Vorbesitzer Jahr und Art der Erwerbung.
№		See oder Moor? Acker, Haide, Wald? Offene Ansiedelung, Höhle, Pfahlbau? Befestigung?	Dolmen, Ganggrab, Riesenbett? Stein oder Erdhügel? Flachgrab?	Leichenbeisetzung? (hockend od. gestreckt od. Schädelgrab?) Partielle oder totale Verbrennung? Mit Beigabe von Thierknochen?		Georg.
№		See oder Moor? Acker, Haide, Wald? Offene Ansiedelung, Höhle, Pfahlbau? Befestigung?	Dolmen, Ganggrab, Riesenbett? Stein oder Erdhügel? Flachgrab?	Leichenbeisetzung? (hockend od. gestreckt od. Schädelgrab?) Partielle oder totale Verbrennung? Mit Beigabe von Thierknochen?		
№		See oder Moor? Acker, Haide, Wald? Offene Ansiedelung, Höhle, Pfahlbau? Befestigung?	Dolmen, Ganggrab, Riesenbett? Stein oder Erdhügel? Flachgrab?	Leichenbeisetzung? (hockend od. gestreckt od. Schädelgrab?) Partielle oder totale Verbrennung? Mit Beigabe von Thierknochen?		
№		See oder Moor? Acker, Haide, Wald? Offene Ansiedelung, Höhle, Pfahlbau? Befestigung?	Dolmen, Ganggrab, Riesenbett? Stein oder Erdhügel? Flachgrab?	Leichenbeisetzung? (hockend od. gestreckt od. Schädelgrab?) Partielle oder totale Verbrennung? Mit Beigabe von Thierknochen?		
№		See oder Moor? Acker, Haide, Wald? Offene Ansiedelung, Höhle, Pfahlbau? Befestigung?	Dolmen, Ganggrab, Riesenbett? Stein oder Erdhügel? Flachgrab?	Leichenbeisetzung? (hockend od. gestreckt od. Schädelgrab?) Partielle oder totale Verbrennung? Mit Beigabe von Thierknochen?		
№		See oder Moor? Acker, Haide, Wald? Offene Ansiedelung, Höhle, Pfahlbau? Befestigung?	Dolmen, Ganggrab, Riesenbett? Stein oder Erdhügel? Flachgrab?	Leichenbeisetzung? (hockend od. gestreckt od. Schädelgrab?) Partielle oder totale Verbrennung? Mit Beigabe von Thierknochen?		

Summe der Funde:	a. Seen:	Mooren:	Acker:	Haide:	Wald:	Ansiedelngn.:	Höhln.:	Pfahlbtn.:
	Befstg.:	Dolmen etc.	Hügelgr.:	Flachgr.:	Skeletgr.:	Gr. m. p. Vbr.	tot. V.:	Unbest.:
Total-Summe d. Funde:	a. Seen:	Mooren:	Acker:	Haide:	Wald:	Ansiedelngn.:	Höhln.:	Pfahlbtn.:
	Befstg.:	Dolmen etc.	Hügelgr.:	Flachgr.:	Skeletgr.:	Gr. m. p. Vbr.	tot. V.:	Unbest.:

1. Nummer.	2. Fundort.	3. Zeichnung.	4. Gegenstand, dessen Art, Form, Ornament und Erhaltungs-Zustand.	5. Maasse.	6. Material u. Farbe.
Laufende No. 127. Acten-No. Inventar-No. Frühere No.	Ort: Schierstein. Kreis: Wiesbaden. Regierungsbezirk: Land:	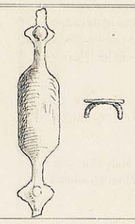	a. Eiserne Schildfessel. b und c. 2 Bruchstücke einer eisernen Schildfessel.	Hhe.: Lge.: 20,2 gr. Br.: kl. Br.: o. Dm. m. Dm. u. Dm. gr. Uf.	Gestein: (Flint:) Metall: Eisen. Thon: Glas: Org. Subst.:
Laufende No. 128. Acten-No. Inventar-No. Frühere No.	Ort: Schierstein. Kreis: Regierungsbezirk: Land:		2 ziemlich stark verrostete Pfeilspitzen.	Hhe.: Lge.: 12 ½ 11 ½ gr. Br.: kl. Br.: o. Dm. m. Dm. u. Dm. gr. Uf.	Gestein: (Flint:) Metall: E. Thon: Glas: Org. Subst.:
Laufende No. 129. Acten-No. Inventar-No. Frühere No.	Ort: Schierstein. Kreis: Regierungsbezirk: Land:		4 kleinere verrostete Pfeilspitzen von (Bronze) Eisen, z. T. etwas defect.	Hhe.: Lge.: gr. Br.: kl. Br.: o. Dm. m. Dm. u. Dm. gr. Uf.	Gestein: (Flint:) Metall: E. Thon: Glas: Org. Subst.:
Laufende No. 130. Acten-No. Inventar-No. Frühere No.	Ort: Schierstein. Kreis: Regierungsbezirk: Land:		Bruchstücke von eisernen Pfeilspitzen, stark verrostet.	Hhe.: Lge.: gr. Br.: kl. Br.: o. Dm. m. Dm. u. Dm. gr. Uf.	Gestein: (Flint:) Metall: E. Thon: Glas: Org. Subst.:
Laufende No. 131. Acten-No. Inventar-No. Frühere No.	Ort: Schierstein. Kreis: Regierungsbezirk: Land:	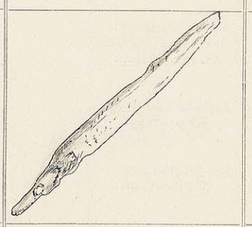	Grosses stark verrostetes eisernes Messer mit den Resten eines hölzernen Futterals.	Hhe.: Lge.: 33,7 gr. Br.: kl. Br.: o. Dm. m. Dm. u. Dm. gr. Uf.	Gestein: (Flint:) Metall: E. Thon: Glas: Org. Subst.:
Laufende No. 132. Acten-No. Inventar-No. Frühere No.	Ort: Schierstein. Kreis: Regierungsbezirk: Land:		Grosses eisernes Messer, die Spitze fehlt.	Hhe.: Lge.: 24,5 gr. Br.: kl. Br.: o. Dm. m. Dm. u. Dm. gr. Uf.	Gestein: (Flint:) Metall: E. Thon: Glas: Org. Subst.:
Laufende No. 133. Acten-No. Inventar-No. Frühere No.	Ort: Schierstein. Kreis: Regierungsbezirk: Land:	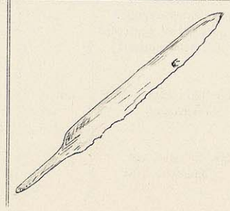	Eisernes Messer mit Griffzunge, stark verrostet, sonst gut erhalten.	Hhe.: Lge.: 12,3 gr. Br.: kl. Br.: o. Dm. m. Dm. u. Dm. gr. Uf.	Gestein: (Flint:) Metall: E. Thon: Glas: Org. Subst.:

Summe d. Gegenst.:								
a. Stein:	(Flint:	) Bronze:	Eisen:	Br. u. E.:	Gold:	Silber:	Elktr.:	
Thon:	Glas:	Bernst.:	Holz:	Horn:	Knochen:	Elfenbn.:	Muschln.:	

Total-Summe d. Gegenst.:								
a. Stein:	(Flint:	) Bronze:	Eisen:	Br. u. E.:	Gold:	Silber:	Elktr.:	
Thon:	Glas:	Bernst.:	Holz:	Horn:	Knochen:	Elfenbn.:	Muschln.:	

7. Etikett-Nummer.	8. Zubehörige Funde.	9. Art der Fundstätte.		10. Bestattungsart.	11. Bemerkungen.	12. Vorbesitzer Jahr und Art der Erwerbung.
№		See oder Moor? Acker, Haide, Wald? Offene Ansiedelung, Höhle, Pfahlbau? Befestigung?	Dolmen, Ganggrab, Riesenbett? Stein oder Erdhügel? Flachgrab?	Leichenbeisetzung? (hockend od. gestreckt od. Schädelgrab?) Partielle oder totale Verbrennung? Mit Beigabe von Thierknochen?		Georg.
№		See oder Moor? Acker, Haide, Wald? Offene Ansiedelung, Höhle, Pfahlbau? Befestigung?	Dolmen, Ganggrab, Riesenbett? Stein oder Erdhügel? Flachgrab?	Leichenbeisetzung? (hockend od. gestreckt od. Schädelgrab?) Partielle oder totale Verbrennung? Mit Beigabe von Thierknochen?		
№		See oder Moor? Acker, Haide, Wald? Offene Ansiedelung, Höhle, Pfahlbau? Befestigung?	Dolmen, Ganggrab, Riesenbett? Stein oder Erdhügel? Flachgrab?	Leichenbeisetzung? (hockend od. gestreckt od. Schädelgrab?) Partielle oder totale Verbrennung? Mit Beigabe von Thierknochen?		
№		See oder Moor? Acker, Haide, Wald? Offene Ansiedelung, Höhle, Pfahlbau? Befestigung?	Dolmen, Ganggrab, Riesenbett? Stein oder Erdhügel? Flachgrab?	Leichenbeisetzung? (hockend od. gestreckt od. Schädelgrab?) Partielle oder totale Verbrennung? Mit Beigabe von Thierknochen?		
№		See oder Moor? Acker, Haide, Wald? Offene Ansiedelung, Höhle, Pfahlbau? Befestigung?	Dolmen, Ganggrab, Riesenbett? Stein oder Erdhügel? Flachgrab?	Leichenbeisetzung? (hockend od. gestreckt od. Schädelgrab?) Partielle oder totale Verbrennung? Mit Beigabe von Thierknochen?		
№		See oder Moor? Acker, Haide, Wald? Offene Ansiedelung, Höhle, Pfahlbau? Befestigung?	Dolmen, Ganggrab, Riesenbett? Stein oder Erdhügel? Flachgrab?	Leichenbeisetzung? (hockend od. gestreckt od. Schädelgrab?) Partielle oder totale Verbrennung? Mit Beigabe von Thierknochen?		

Summe der Funde:								
a. Seen:	Mooren:	Acker:	Haide:	Wald:	Ansiedelngn.:	Höhln.:	Pfahlbtn.:	
Befstg.:	Dolmen etc.	Hügelgr.:	Flachgr.:	Skeletgr.:	Gr. m. p. Vbr.	tot. V.:	Unbest.:	

Total-Summe d. Funde:								
a. Seen:	Mooren:	Acker:	Haide:	Wald:	Ansiedelngn.:	Höhln.:	Pfahlbtn.:	
Befstg.:	Dolmen etc.	Hügelgr.:	Flachgr.:	Skeletgr.:	Gr. m. p. Vbr.	tot. V.:	Unbest.:	

1. Nummer.	2. Fundort.	3. Zeichnung.	4. Gegenstand, dessen Art, Form, Ornament und Erhaltungs-Zustand.	5. Maasse.	6. Material u. Farbe.	7. Etikett-Nummer.	8. Zubehörige Funde.	9. Art der Fundstätte.	10. Bestattungsart.	11. Bemerkungen.	12. Vorbesitzer Jahr und Art der Erwerbung.
Laufende No. **134.** Acten-No. Inventar-No. Frühere No.	Ort: Schierstein. Kreis: Wiesbaden. Regierungsbezirk: Land:	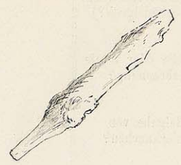	3 stark verrostete eiserne Messer.	Hhe.: Lge.: 13. gr. Br.: kl. Br.: o. Dm. m. Dm. u. Dm. gr. Uf.	Gestein: (Flint:) Metall: E. Thon: Glas: Org. Subst.:	№		See oder Moor? Acker, Haide, Wald? Offene Ansiedelung, Höhle, Pfahlbau? Befestigung?	Dolmen, Ganggrab, Riesenbett? Stein oder Erdhügel? Flachgrab?	Leichenbeisetzung? (hockend od. gestreckt od. Schädelgrab?) Partielle oder totale Verbrennung? Mit Beigabe von Thierknochen?		Georg.
Laufende No. **135.** Acten-No. Inventar-No. Frühere No.	Ort: Schierstein. Kreis: Regierungsbezirk: Land:		2 sehr kleine eiserne Messer, verrostet und defect.	Hhe.: Lge.: 6 6. gr. Br.: kl. Br.: o. Dm. m. Dm. u. Dm. gr. Uf.	Gestein: (Flint:) Metall: E. Thon: Glas: Org. Subst.:	№		See oder Moor? Acker, Haide, Wald? Offene Ansiedelung, Höhle, Pfahlbau? Befestigung?	Dolmen, Ganggrab, Riesenbett? Stein oder Erdhügel? Flachgrab?	Leichenbeisetzung? (hockend od. gestreckt od. Schädelgrab?) Partielle oder totale Verbrennung? Mit Beigabe von Thierknochen?		
Laufende No. **136.** Acten-No. Inventar-No. Frühere No.	Ort: Schierstein. Kreis: Regierungsbezirk: Land:		6 Bruchstücke von eisernen Messern, stark verrostet.	Hhe.: Lge.: gr. Br.: kl. Br.: o. Dm. m. Dm. u. Dm. gr. Uf.	Gestein: (Flint:) Metall: E. Thon: Glas: Org. Subst.:	№		See oder Moor? Acker, Haide, Wald? Offene Ansiedelung, Höhle, Pfahlbau? Befestigung?	Dolmen, Ganggrab, Riesenbett? Stein oder Erdhügel? Flachgrab?	Leichenbeisetzung? (hockend od. gestreckt od. Schädelgrab?) Partielle oder totale Verbrennung? Mit Beigabe von Thierknochen?		
Laufende No. **137.** Acten-No. Inventar-No. Frühere No.	Ort: Schierstein. Kreis: Regierungsbezirk: Land:		Eiserne Scheere, zerbrochen u. defect, stark verrostet.	Hhe.: Lge.: gr. Br.: kl. Br.: o. Dm. m. Dm. u. Dm. gr. Uf.	Gestein: (Flint:) Metall: E. Thon: Glas: Org. Subst.:	№		See oder Moor? Acker, Haide, Wald? Offene Ansiedelung, Höhle, Pfahlbau? Befestigung?	Dolmen, Ganggrab, Riesenbett? Stein oder Erdhügel? Flachgrab?	Leichenbeisetzung? (hockend od. gestreckt od. Schädelgrab?) Partielle oder totale Verbrennung? Mit Beigabe von Thierknochen?		
Laufende No. **138.** Acten-No. Inventar-No. Frühere No.	Ort: Schierstein. Kreis: Regierungsbezirk: Land:		Kleiner eiserner Schlüssel, defect.	Hhe.: Lge.: 6,5 gr. Br.: kl. Br.: o. Dm. m. Dm. u. Dm. gr. Uf.	Gestein: (Flint:) Metall: E. Thon: Glas: Org. Subst.:	№		See oder Moor? Acker, Haide, Wald? Offene Ansiedelung, Höhle, Pfahlbau? Befestigung?	Dolmen, Ganggrab, Riesenbett? Stein oder Erdhügel? Flachgrab?	Leichenbeisetzung? (hockend od. gestreckt od. Schädelgrab?) Partielle oder totale Verbrennung? Mit Beigabe von Thierknochen?		
Laufende No. **139.** Acten-No. Inventar-No. Frühere No.	Ort: Schierstein. Kreis: Regierungsbezirk: Land:		Grosse Menge von Eisenfragmenten. Ringe, Nägel, Beschläge etc.	Hhe.: Lge.: gr. Br.: kl. Br.: o. Dm. m. Dm. u. Dm. gr. Uf.	Gestein: (Flint:) Metall: E. Thon: Glas: Org. Subst.:	№		See oder Moor? Acker, Haide, Wald? Offene Ansiedelung, Höhle, Pfahlbau? Befestigung?	Dolmen, Ganggrab, Riesenbett? Stein oder Erdhügel? Flachgrab?	Leichenbeisetzung? (hockend od. gestreckt od. Schädelgrab?) Partielle oder totale Verbrennung? Mit Beigabe von Thierknochen?		
Laufende No. **140.** Acten-No. Inventar-No. Frühere No.	Ort: Schierstein. Kreis: Regierungsbezirk: Land:		3 stark verrostete eiserne Schnallen.	Hhe.: Lge.: gr. Br.: kl. Br.: o. Dm. m. Dm. u. Dm. gr. Uf.	Gestein: (Flint:) Metall: E. Thon: Glas: Org. Subst.:	№		See oder Moor? Acker, Haide, Wald? Offene Ansiedelung, Höhle, Pfahlbau? Befestigung?	Dolmen, Ganggrab, Riesenbett? Stein oder Erdhügel? Flachgrab?	Leichenbeisetzung? (hockend od. gestreckt od. Schädelgrab?) Partielle oder totale Verbrennung? Mit Beigabe von Thierknochen?		

Summe d. Gegenst.:	a. Stein: / Thon:	(Flint: / Glas:	) Bronze: / Bernst.:	Eisen: / Holz:	Br. u. E.: / Horn:	Gold: / Knochen:	Silber: / Elfenbn.:	Elktr.: / Muschln.:
Total-Summe d. Gegenst.:	a. Stein: / Thon:	(Flint: / Glas:	) Bronze: / Bernst.:	Eisen: / Holz:	Br. u. E.: / Horn:	Gold: / Knochen:	Silber: / Elfenbn.:	Elktr.: / Muschln.:

Summe der Funde:	a. Seen: / Befstg.:	Mooren: / Dolmen etc.	Acker: / Hügelgr.:	Haide: / Flachgr.:	Wald: / Skeletgr.:	Ansiedelngn.: / Gr. m. p. Vbr.	Höhln.: / tot. V.:	Pfahlbtn.: / Unbest.:
Total-Summe d. Funde:	a. Seen: / Befstg.:	Mooren: / Dolmen etc.	Acker: / Hügelgr.:	Haide: / Flachgr.:	Wald: / Skeletgr.:	Ansiedelngn.: / Gr. m. p. Vbr.	Höhln.: / tot. V.:	Pfahlbtn.: / Unbest.:

1. Nummer.	2. Fundort.	3. Zeichnung.	4. Gegenstand, dessen Art, Form, Ornament und Erhaltungs-Zustand.	5. Maasse.	6. Material u. Farbe.
Laufende No. **141.** Acten-No. Inventar-No. Frühere No.	Ort: Schierstein. Kreis: Wiesbaden. Regierungsbezirk: Land:		Schnalle und vier Bruchstücke von Schnallen aus Eisen.	Hhe.: Lge.: gr. Br.: kl. Br.: o. Dm. m. Dm. u. Dm. gr. Uf.	Gestein: (Flint: Metall: E Thon: Glas: Org. Subst.:
Laufende No. **142.** Acten-No. Inventar-No. Frühere No.	Ort: Schierstein. Kreis: Regierungsbezirk: Land:		Grosse massive silberne Schnalle.	Hhe.: Lge.: gr. Br.: 3,5. kl. Br.: o. Dm. m. Dm. u. Dm. gr. Uf.	Gestein: (Flint: Metall: Silber. Thon: Glas: Org. Subst.:
Laufende No. **143.** Acten-No. Inventar-No. Frühere No.	Ort: Schierstein. Kreis: Regierungsbezirk: Land:		Silberne Schnalle, ziemlich massiv, etwas defect.	Hhe.: Lge.: gr. Br.: 3,5. kl. Br.: o. Dm. m. Dm. u. Dm. gr. Uf.	Gestein: (Flint: Metall: Silber. Thon: Glas: Org. Subst.:
Laufende No. **144.** Acten-No. Inventar-No. Frühere No.	Ort: Schierstein. Kreis: Regierungsbezirk: Land:		Silberne Schnalle, etwas zerbrochen u. defect.	Hhe.: Lge.: gr. Br.: 3,9 kl. Br.: o. Dm. m. Dm. u. Dm. gr. Uf.	Gestein: (Flint: Metall: Sill. Thon: Glas: Org. Subst.:
Laufende No. **145.** Acten-No. Inventar-No. Frühere No.	Ort: Schierstein. Kreis: Regierungsbezirk: Land:		Silberne Schnalle mit viereckigem Rahmen.	Hhe.: Lge.: gr. Br.: 2,85. kl. Br.: o. Dm. m. Dm. u. Dm. gr. Uf.	Gestein: (Flint: Metall: Silb. Thon: Glas: Org. Subst.:
Laufende No. **146.** Acten-No. Inventar-No. Frühere No.	Ort: Schierstein. Kreis: Regierungsbezirk: Land:		Kleine silberne Schnalle, der Dorn etwas defect.	Hhe.: Lge.: gr. Br.: 2,15. kl. Br.: o. Dm. m. Dm. u. Dm. gr. Uf.	Gestein: (Flint: Metall: Silb. Thon: Glas: Org. Subst.:
Laufende No. **147.** Acten-No. Inventar-No. Frühere No.	Ort: Schierstein. Kreis: Regierungsbezirk: Land:		Schnalle von Bronze.	Hhe.: Lge.: gr. Br.: 3,5. kl. Br.: o. Dm. m. Dm. u. Dm. gr. Uf.	Gestein: (Flint: Metall: Bronze. Thon: Glas: Org. Subst.:

Summe d. Gegenst.:	a. Stein:	(Flint:	) Bronze:	Eisen:	Br. u. E.:	Gold:	Silber:	Elktr.:
	Thon:	Glas:	Bernst.:	Holz:	Horn:	Knochen:	Elfenbn.:	Muschln.:
Total-Summe d. Gegenst.:	a. Stein:	(Flint:	) Bronze:	Eisen:	Br. u. E.:	Gold:	Silber:	Elktr.:
	Thon:	Glas:	Bernst.:	Holz:	Horn:	Knochen:	Elfenbn.:	Muschln.:

7. Etikett-Nummer.	8. Zubehörige Funde.	9. Art der Fundstätte.		10. Bestattungsart.	11. Bemerkungen.	12. Vorbesitzer Jahr und Art der Erwerbung.
№		See oder Moor? Acker, Haide, Wald? Offene Ansiedelung, Höhle, Pfahlbau? Befestigung?	Dolmen, Ganggrab, Riesenbett? Stein oder Erdhügel? Flachgrab?	Leichenbeisetzung? (hockend od. gestreckt od. Schädelgrab?) Partielle oder totale Verbrennung? Mit Beigabe von Thierknochen?		Georg.
№		See oder Moor? Acker, Haide, Wald? Offene Ansiedelung, Höhle, Pfahlbau? Befestigung?	Dolmen, Ganggrab, Riesenbett? Stein oder Erdhügel? Flachgrab?	Leichenbeisetzung? (hockend od. gestreckt od. Schädelgrab?) Partielle oder totale Verbrennung? Mit Beigabe von Thierknochen?		
№		See oder Moor? Acker, Haide, Wald? Offene Ansiedelung, Höhle, Pfahlbau? Befestigung?	Dolmen, Ganggrab, Riesenbett? Stein oder Erdhügel? Flachgrab?	Leichenbeisetzung? (hockend od. gestreckt od. Schädelgrab?) Partielle oder totale Verbrennung? Mit Beigabe von Thierknochen?		
№		See oder Moor? Acker, Haide, Wald? Offene Ansiedelung, Höhle, Pfahlbau? Befestigung?	Dolmen, Ganggrab, Riesenbett? Stein oder Erdhügel? Flachgrab?	Leichenbeisetzung? (hockend od. gestreckt od. Schädelgrab?) Partielle oder totale Verbrennung? Mit Beigabe von Thierknochen?		
№		See oder Moor? Acker, Haide, Wald? Offene Ansiedelung, Höhle, Pfahlbau? Befestigung?	Dolmen, Ganggrab, Riesenbett? Stein oder Erdhügel? Flachgrab?	Leichenbeisetzung? (hockend od. gestreckt od. Schädelgrab?) Partielle oder totale Verbrennung? Mit Beigabe von Thierknochen?		
№		See oder Moor? Acker, Haide, Wald? Offene Ansiedelung, Höhle, Pfahlbau? Befestigung?	Dolmen, Ganggrab, Riesenbett? Stein oder Erdhügel? Flachgrab?	Leichenbeisetzung? (hockend od. gestreckt od. Schädelgrab?) Partielle oder totale Verbrennung? Mit Beigabe von Thierknochen?		

Summe der Funde:	a. Seen:	Mooren:	Acker:	Haide:	Wald:	Ansiedelngn.:	Höhln.:	Pfahlbtn.:
	Befstg.:	Dolmen etc.	Hügelgr.:	Flachgr.:	Skeletgr.:	Gr. m. p. Vbr.	tot. V.:	Unbest.:
Total-Summe d. Funde:	a. Seen:	Mooren:	Acker:	Haide:	Wald:	Ansiedelngn.:	Höhln.:	Pfahlbtn.:
	Befstg.:	Dolmen etc.	Hügelgr.:	Flachgr.:	Skeletgr.:	Gr. m. p. Vbr.	tot. V.:	Unbest.:

1. Nummer.	2. Fundort.	3. Zeichnung.	4. Gegenstand, dessen Art, Form, Ornament und Erhaltungs-Zustand.	5. Maasse.	6. Material u. Farbe.
Laufende No. **148.** Acten-No. Inventar-No. Frühere No.	Ort: Schierstein. Kreis: Wiesbaden. Regierungsbezirk: Land:		Schnalle von Bronze sehr massiv.	Hhe.: Lge.: gr. Br.: 3/4 kl. Br.: o. Dm. m. Dm. u. Dm. gr. Uf.	Gestein: (Flint: Metall: Br. Thon: Glas: Org. Subst.:
Laufende No. **149.** Acten-No. Inventar-No. Frühere No.	Ort: Schierstein. Kreis: Regierungsbezirk: Land:		Schnalle von Bronze.	Hhe.: Lge.: gr. Br.: 3/2. kl. Br.: o. Dm. m. Dm. u. Dm. gr. Uf.	Gestein: (Flint: Metall: Br. Thon: Glas: Org. Subst.:
Laufende No. **150.** Acten-No. Inventar-No. Frühere No.	Ort: Schierstein. Kreis: Regierungsbezirk: Land:		Schnalle von Bronze.	Hhe.: Lge.: gr. Br.: 3/2. kl. Br.: o. Dm. m. Dm. u. Dm. gr. Uf.	Gestein: (Flint: Metall: Br. Thon: Glas: Org. Subst.:
Laufende No. **151.** Acten-No. Inventar-No. Frühere No.	Ort: Schierstein. Kreis: Regierungsbezirk: Land:		4 ganz kleine Bronzeschnallen, nur an einer ist d. Dorn erhalten.	Hhe.: Lge.: gr. Br.: kl. Br.: o. Dm. m. Dm. u. Dm. gr. Uf.	Gestein: (Flint: Metall: Br. Thon: Glas: Org. Subst.:
Laufende No. **152.** Acten-No. Inventar-No. Frühere No.	Ort: Schierstein. Kreis: Regierungsbezirk: Land:	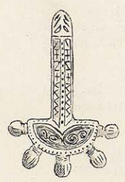	Silberne Fibel mit Resten von Vergoldung	Hhe.: Lge.: 8/2. gr. Br.: kl. Br.: o. Dm. m. Dm. u. Dm. gr. Uf.	Gestein: (Flint: Metall: Silb. Gold Thon: Glas: Org. Subst.:
Laufende No. **153.** Acten-No. Inventar-No. Frühere No.	Ort: Schierstein. Kreis: Regierungsbezirk: Land:		Desgl. genau von derselben Form und Ornamentik in der Mitte des Bügels eine kleine rote Glaseinlage erhalten.	Hhe.: Lge.: 8/4. gr. Br.: kl. Br.: o. Dm. m. Dm. u. Dm. gr. Uf.	Gestein: (Flint: Metall: Silb. Gold Thon: Glas: rot. Org. Subst.:
Laufende No. **154.** Acten-No. Inventar-No. Frühere No.	Ort: Schierstein. Kreis: Regierungsbezirk: Land:		2 kleine Fibeln in Kreuzform, Bronze vergoldet, in d. Mitte eine kleine rote Glaseinlage.	Hhe.: Lge.: gr. Br.: 1/85 kl. Br.: o. Dm. m. Dm. u. Dm. gr. Uf.	Gestein: (Flint: Metall: Br. Gold Thon: Glas: Org. Subst.:

Summe d. Gegenst.:	a. Stein:	(Flint:	) Bronze:	Eisen:	Br. u. E.:	Gold:	Silber:	Elktr.:
	Thon:	Glas:	Bernst.:	Holz:	Horn:	Knochen:	Elfenbn.:	Muschln.:
Total-Summe d. Gegenst.:	a. Stein:	(Flint:	) Bronze:	Eisen:	Br. u. E.:	Gold:	Silber:	Elktr.:
	Thon:	Glas:	Bernst.:	Holz:	Horn:	Knochen:	Elfenbn.:	Muschln.:

7. Etikett-Nummer.	8. Zubehörige Funde.	9. Art der Fundstätte.		10. Bestattungsart.	11. Bemerkungen.	12. Vorbesitzer Jahr und Art der Erwerbung.
№		See oder Moor? Acker, Haide, Wald? Offene Ansiedelung, Höhle, Pfahlbau? Befestigung?	Dolmen, Ganggrab, Riesenbett? Stein oder Erdhügel? Flachgrab?	Leichenbeisetzung? (hockend od. gestreckt od. Schädelgrab?) Partielle oder totale Verbrennung? Mit Beigabe von Thierknochen?		Georg.
№		See oder Moor? Acker, Haide, Wald? Offene Ansiedelung, Höhle, Pfahlbau? Befestigung?	Dolmen, Ganggrab, Riesenbett? Stein oder Erdhügel? Flachgrab?	Leichenbeisetzung? (hockend od. gestreckt od. Schädelgrab?) Partielle oder totale Verbrennung? Mit Beigabe von Thierknochen?		
№		See oder Moor? Acker, Haide, Wald? Offene Ansiedelung, Höhle, Pfahlbau? Befestigung?	Dolmen, Ganggrab, Riesenbett? Stein oder Erdhügel? Flachgrab?	Leichenbeisetzung? (hockend od. gestreckt od. Schädelgrab?) Partielle oder totale Verbrennung? Mit Beigabe von Thierknochen?		
№		See oder Moor? Acker, Haide, Wald? Offene Ansiedelung, Höhle, Pfahlbau? Befestigung?	Dolmen, Ganggrab, Riesenbett? Stein oder Erdhügel? Flachgrab?	Leichenbeisetzung? (hockend od. gestreckt od. Schädelgrab?) Partielle oder totale Verbrennung? Mit Beigabe von Thierknochen?		
№		See oder Moor? Acker, Haide, Wald? Offene Ansiedelung, Höhle, Pfahlbau? Befestigung?	Dolmen, Ganggrab, Riesenbett? Stein oder Erdhügel? Flachgrab?	Leichenbeisetzung? (hockend od. gestreckt od. Schädelgrab?) Partielle oder totale Verbrennung? Mit Beigabe von Thierknochen?		
№		See oder Moor? Acker, Haide, Wald? Offene Ansiedelung, Höhle, Pfahlbau? Befestigung?	Dolmen, Ganggrab, Riesenbett? Stein oder Erdhügel? Flachgrab?	Leichenbeisetzung? (hockend od. gestreckt od. Schädelgrab?) Partielle oder totale Verbrennung? Mit Beigabe von Thierknochen?		

Summe der Funde:	a. Seen:	Mooren:	Acker:	Haide:	Wald:	Ansiedelngn.:	Höhln.:	Pfahlbtn.:
	Befstg.:	Dolmen etc.	Hügelgr.:	Flachgr.:	Skeletgr.:	Gr. m. p. Vbr.	tot. V.:	Unbest.:
Total-Summe d. Funde:	a. Seen:	Mooren:	Acker:	Haide:	Wald:	Ansiedelngn.:	Höhln.:	Pfahlbtn.:
	Befstg.:	Dolmen etc.	Hügelgr.:	Flachgr.:	Skeletgr.:	Gr. m. p. Vbr.	tot. V.:	Unbest.:

1. Nummer.	2. Fundort.	3. Zeichnung.	4. Gegenstand, dessen Art, Form, Ornament und Erhaltungs-Zustand.	5. Maasse.	6. Material u. Farbe.
Laufende No. **155.** Acten-No. Inventar-No. Frühere No.	Ort: Schierstein. Kreis: Wiesbaden. Regierungsbezirk: Land:		2 kleine Fibeln von Silber, vergoldet und mit je 2 kleinen roten runden Glaseinlagen, doppelte Adlerköpfe darstellend.	Hhe.: Lge.: 2,5 gr. Br.: kl. Br.: o. Dm. m. Dm. u. Dm. gr. Uf.	Gestein: (Flint:) Metall: Silb. Gold Thon: Glas: rot. Org. Subst.:
Laufende No. **156.** Acten-No. Inventar-No. Frühere No.	Ort: Schierstein. Kreis: Regierungsbezirk: Land:		Kleine Fibel von Silber(?), vergoldet, mit 7 roten Glaseinlagen.	Hhe.: Lge.: 2,2 gr. Br.: kl. Br.: o. Dm. m. Dm. u. Dm. gr. Uf.	Gestein: (Flint:) Metall: Silb. Gold Thon: Glas: rot. Org. Subst.:
Laufende No. **157.** Acten-No. Inventar-No. Frühere No.	Ort: Schierstein. Kreis: Regierungsbezirk: Land:		Kleine Fibel aus vergoldetem Silber in Form eines Reiters, sehr primitive Arbeit, das grosse Auge des Pferdes wird durch eine rote runde Glaseinlage markirt.	Hhe.: 2. Lge.: gr. Br.: kl. Br.: o. Dm. m. Dm. u. Dm. gr. Uf.	Gestein: (Flint:) Metall: S. Gold Thon: Glas: rot. Org. Subst.:
Laufende No. **158.** Acten-No. Inventar-No. Frühere No.	Ort: Schierstein. Kreis: Regierungsbezirk: Land:		Fingerring von Bronze oder Kupfer, auf der runden Platte rohe barbarige Ornamente.	Hhe.: Lge.: gr. Br.: 2,9 kl. Br.: o. Dm. m. Dm. u. Dm. gr. Uf.	Gestein: (Flint:) Metall: Kupfer. Thon: Glas: Org. Subst.:
Laufende No. **159.** Acten-No. Inventar-No. Frühere No.	Ort: Schierstein. Kreis: Regierungsbezirk: Land:	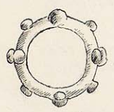	Ring von Kupfer, mit kleinen Knöpfchen verziert.	Hhe.: Lge.: gr. Br.: 3,2 kl. Br.: o. Dm. m. Dm. u. Dm. gr. Uf.	Gestein: (Flint:) Metall: Kupfer. Thon: Glas: Org. Subst.:
Laufende No. **160.** Acten-No. Inventar-No. Frühere No.	Ort: Schierstein. Kreis: Regierungsbezirk: Land:		Fingerring aus blauem Glas.	Hhe.: Lge.: gr. Br.: 2,8 kl. Br.: o. Dm. m. Dm. u. Dm. gr. Uf.	Gestein: (Flint:) Metall: Thon: Glas: blau. Org. Subst.:
Laufende No. **161.** Acten-No. Inventar-No. Frühere No.	Ort: Schierstein. Kreis: Regierungsbezirk: Land:		Silberner offener Armring, mit feineren und gröberen Linien und Tremolirstrichen verziert, an den Enden etwas verdickt.	Hhe.: Lge.: gr. Br.: 4,8. kl. Br.: o. Dm. m. Dm. u. Dm. gr. Uf.	Gestein: (Flint:) Metall: Silber. Thon: Glas: Org. Subst.:

Summe d. Gegenst.:	a. Stein:	(Flint:	) Bronze:	Eisen:	Br. u. E.:	Gold:	Silber:	Elktr.:
	Thon:	Glas:	Bernst.:	Holz:	Horn:	Knochen:	Elfenbn.:	Muschln.:

Total-Summe d. Gegenst.:	a. Stein:	(Flint:	) Bronze:	Eisen:	Br. u. E.:	Gold:	Silber:	Elktr.:
	Thon:	Glas:	Bernst.:	Holz:	Horn:	Knochen:	Elfenbn.:	Muschln.:

7. Etikett-Nummer.	8. Zubehörige Funde.	9. Art der Fundstätte.		10. Bestattungsart.	11. Bemerkungen.	12. Vorbesitzer Jahr und Art der Erwerbung.
№		See oder Moor? Acker, Haide, Wald? Offene Ansiedelung, Höhle, Pfahlbau? Befestigung?	Dolmen, Ganggrab, Riesenbett? Stein oder Erdhügel? Flachgrab?	Leichenbeisetzung? (hockend od. gestreckt od. Schädelgrab?) Partielle oder totale Verbrennung? Mit Beigabe von Thierknochen?		Georg.
№		See oder Moor? Acker, Haide, Wald? Offene Ansiedelung, Höhle, Pfahlbau? Befestigung?	Dolmen, Ganggrab, Riesenbett? Stein oder Erdhügel? Flachgrab?	Leichenbeisetzung? (hockend od. gestreckt od. Schädelgrab?) Partielle oder totale Verbrennung? Mit Beigabe von Thierknochen?		
№		See oder Moor? Acker, Haide, Wald? Offene Ansiedelung, Höhle, Pfahlbau? Befestigung?	Dolmen, Ganggrab, Riesenbett? Stein oder Erdhügel? Flachgrab?	Leichenbeisetzung? (hockend od. gestreckt od. Schädelgrab?) Partielle oder totale Verbrennung? Mit Beigabe von Thierknochen?		
№		See oder Moor? Acker, Haide, Wald? Offene Ansiedelung, Höhle, Pfahlbau? Befestigung?	Dolmen, Ganggrab, Riesenbett? Stein oder Erdhügel? Flachgrab?	Leichenbeisetzung? (hockend od. gestreckt od. Schädelgrab?) Partielle oder totale Verbrennung? Mit Beigabe von Thierknochen?		
№		See oder Moor? Acker, Haide, Wald? Offene Ansiedelung, Höhle, Pfahlbau? Befestigung?	Dolmen, Ganggrab, Riesenbett? Stein oder Erdhügel? Flachgrab?	Leichenbeisetzung? (hockend od. gestreckt od. Schädelgrab?) Partielle oder totale Verbrennung? Mit Beigabe von Thierknochen?		
№		See oder Moor? Acker, Haide, Wald? Offene Ansiedelung, Höhle, Pfahlbau? Befestigung?	Dolmen, Ganggrab, Riesenbett? Stein oder Erdhügel? Flachgrab?	Leichenbeisetzung? (hockend od. gestreckt od. Schädelgrab?) Partielle oder totale Verbrennung? Mit Beigabe von Thierknochen?		

Summe der Funde:	a. Seen:	Mooren:	Acker:	Haide:	Wald:	Ansiedelngn.:	Höhln.:	Pfahlbtn.:
	Befstg.:	Dolmen etc.	Hügelgr.:	Flachgr.:	Skeletgr.:	Gr. m. p. Vbr.	tot. V.:	Unbest.:

Total-Summe d. Funde:	a. Seen:	Mooren:	Acker:	Haide:	Wald:	Ansiedelngn.:	Höhln.:	Pfahlbtn.:
	Befstg.:	Dolmen etc.	Hügelgr.:	Flachgr.:	Skeletgr.:	Gr. m. p. Vbr.	tot. V.:	Unbest.:

1. Nummer.	2. Fundort.	3. Zeichnung.	4. Gegenstand, dessen Art, Form, Ornament und Erhaltungs-Zustand.	5. Maasse.	6. Material u. Farbe.
Laufende No. **162.** Acten-No. Inventar-No. Frühere No.	Ort: Schierstein. Kreis: Wiesbaden. Regierungsbezirk: Land:		Offener Armring von Bronze an den Enden mit je 2 Punktkreisen verziert.	Hhe.: Lge.: gr. Br.: 6,7 kl. Br.: o. Dm. m. Dm. u. Dm. gr. Uf.	Gestein: (Flint:) Metall: Br. Thon: Glas: Org. Subst.:
Laufende No. **163.** Acten-No. Inventar-No. Frühere No.	Ort: Schierstein. Kreis: Regierungsbezirk: Land:	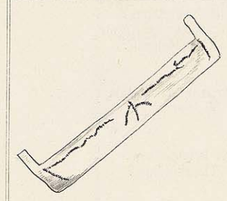	Eigenthümliches Gerät aus Bronze, auf beiden Seiten mit unregelmässigen Tremolistrichen verziert, zum Schaben od. Glätten benutzt(?). Oben wahrscheinlich eine Handhabe von Holz oder Knochen gewesen.	Hhe.: Lge.: 13,3. gr. Br.: kl. Br.: o. Dm. m. Dm. u. Dm. gr. Uf.	Gestein: (Flint:) Metall: Br. Thon: Glas: Org. Subst.:
Laufende No. **164.** Acten-No. Inventar-No. Frühere No.	Ort: Schierstein. Kreis: Regierungsbezirk: Land:		2 Pincetten von Bronze.	Hhe.: Lge.: 8,3 – 7,3. gr. Br.: kl. Br.: o. Dm. m. Dm. u. Dm. gr. Uf.	Gestein: (Flint:) Metall: Br. Thon: Glas: Org. Subst.:
Laufende No. **165.** Acten-No. Inventar-No. Frühere No.	Ort: Schierstein. Kreis: Regierungsbezirk: Land:	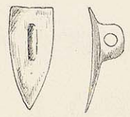	Kleiner Beschlag v. Bronze mit grossem Oehr.	Hhe.: Lge.: 4,9 gr. Br.: 2,3 kl. Br.: o. Dm. m. Dm. u. Dm. gr. Uf.	Gestein: (Flint:) Metall: Br. Thon: Glas: Org. Subst.:
Laufende No. **166.** Acten-No. Inventar-No. Frühere No.	Ort: Schierstein. Kreis: Regierungsbezirk: Land:		Nadeln von Bronze, z. T. zerbrochen.	Hhe.: Lge.: gr. Br.: kl. Br.: o. Dm. m. Dm. u. Dm. gr. Uf.	Gestein: (Flint:) Metall: Br. Thon: Glas: Org. Subst.:
Laufende No. **167.** Acten-No. Inventar-No. Frühere No.	Ort: Schierstein. Kreis: Regierungsbezirk: Land:	 1/1	Römische Bronze-Münze des Domitianus 81-96.	Hhe.: Lge.: gr. Br.: kl. Br.: o. Dm. m. Dm. u. Dm. gr. Uf.	Gestein: (Flint:) Metall: Br. Thon: Glas: Org. Subst.:
Laufende No. **168.** Acten-No. Inventar-No. Frühere No.	Ort: Schierstein. Kreis: Regierungsbezirk: Land:		Verschiedene Fragmente von Bronze.	Hhe.: Lge.: gr. Br.: kl. Br.: o. Dm. m. Dm. u. Dm. gr. Uf.	Gestein: (Flint:) Metall: Br. Thon: Glas: Org. Subst.:

Summe d. Gegenst.:	a. Stein: / Thon:	(Flint:) Glas:	Bronze: Bernst.:	Eisen: Holz:	Br. u. E.: Horn:	Gold: Knochen:	Silber: Elfenbn.:	Elktr.: Muschln.:
Total-Summe d. Gegenst.:	a. Stein: / Thon:	(Flint:) Glas:	Bronze: Bernst.:	Eisen: Holz:	Br. u. E.: Horn:	Gold: Knochen:	Silber: Elfenbn.:	Elktr.: Muschln.:

7. Etikett-Nummer.	8. Zubehörige Funde.	9. Art der Fundstätte.		10. Bestattungsart.	11. Bemerkungen.	12. Vorbesitzer Jahr und Art der Erwerbung.
№		See oder Moor? Acker, Haide, Wald? Offene Ansiedelung, Höhle, Pfahlbau? Befestigung?	Dolmen, Ganggrab, Riesenbett? Stein oder Erdhügel? Flachgrab?	Leichenbeisetzung? (hockend od. gestreckt od. Schädelgrab?) Partielle oder totale Verbrennung? Mit Beigabe von Thierknochen?		Georg.
№		See oder Moor? Acker, Haide, Wald? Offene Ansiedelung, Höhle, Pfahlbau? Befestigung?	Dolmen, Ganggrab, Riesenbett? Stein oder Erdhügel? Flachgrab?	Leichenbeisetzung? (hockend od. gestreckt od. Schädelgrab?) Partielle oder totale Verbrennung? Mit Beigabe von Thierknochen?		
№		See oder Moor? Acker, Haide, Wald? Offene Ansiedelung, Höhle, Pfahlbau? Befestigung?	Dolmen, Ganggrab, Riesenbett? Stein oder Erdhügel? Flachgrab?	Leichenbeisetzung? (hockend od. gestreckt od. Schädelgrab?) Partielle oder totale Verbrennung? Mit Beigabe von Thierknochen?		
№		See oder Moor? Acker, Haide, Wald? Offene Ansiedelung, Höhle, Pfahlbau? Befestigung?	Dolmen, Ganggrab, Riesenbett? Stein oder Erdhügel? Flachgrab?	Leichenbeisetzung? (hockend od. gestreckt od. Schädelgrab?) Partielle oder totale Verbrennung? Mit Beigabe von Thierknochen?		
№		See oder Moor? Acker, Haide, Wald? Offene Ansiedelung, Höhle, Pfahlbau? Befestigung?	Dolmen, Ganggrab, Riesenbett? Stein oder Erdhügel? Flachgrab?	Leichenbeisetzung? (hockend od. gestreckt od. Schädelgrab?) Partielle oder totale Verbrennung? Mit Beigabe von Thierknochen?		
№		See oder Moor? Acker, Haide, Wald? Offene Ansiedelung, Höhle, Pfahlbau? Befestigung?	Dolmen, Ganggrab, Riesenbett? Stein oder Erdhügel? Flachgrab?	Leichenbeisetzung? (hockend od. gestreckt od. Schädelgrab?) Partielle oder totale Verbrennung? Mit Beigabe von Thierknochen?		

Summe der Funde:	a. Seen: / Befstg.:	Mooren: Dolmen etc.	Acker: Hügelgr.:	Haide: Flachgr.:	Wald: Skeletgr.:	Ansiedelngn.: Gr. m. p. Vbr.	Höhln.: tot. V.:	Pfahlbtn.: Unbest.:
Total-Summe d. Funde:	a. Seen: / Befstg.:	Mooren: Dolmen etc.	Acker: Hügelgr.:	Haide: Flachgr.:	Wald: Skeletgr.:	Ansiedelngn.: Gr. m. p. Vbr.	Höhln.: tot. V.:	Pfahlbtn.: Unbest.:

1. Nummer.	2. Fundort.	3. Zeichnung.	4. Gegenstand, dessen Art, Form, Ornament und Erhaltungs-Zustand.	5. Maasse.	6. Material u. Farbe.
Laufende No. **169.** Acten-No. Inventar-No. Frühere No.	Ort: Schierstein. Kreis: Wiesbaden. Regierungsbezirk: Land:	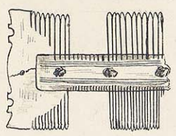	2 z. T. sehr defecte Knochen-Kämme, an beiden eiserne Nieten.	Hhe.: Lge.: gr. Br.: kl. Br.: o. Dm. m. Dm. u. Dm. gr. Uf.	Gestein: (Flint:) Metall: Eisen. Thon: Glas: Org. Subst.: Kn.
Laufende No. **170.** Acten-No. Inventar-No. Frühere No.	Ort: Schierstein. Kreis: Regierungsbezirk: Land:	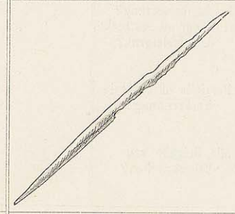	Grosse lange Knochen-Nadel, durch Verwitterung der Umhüllung etwas beschädigt.	Hhe.: Lge.: 15,7. gr. Br.: kl. Br.: o. Dm. m. Dm. u. Dm. gr. Uf.	Gestein: (Flint:) Metall: Thon: Glas: Org. Subst.: Kn.
Laufende No. **171.** Acten-No. Inventar-No. Frühere No.	Ort: Schierstein. Kreis: Regierungsbezirk: Land:	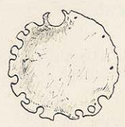	Tierplatte aus Hirschgeweih.	Hhe.: Lge.: gr. Br.: 6,7. kl. Br.: o. Dm. m. Dm. u. Dm. gr. Uf.	Gestein: (Flint:) Metall: Thon: Glas: Org. Subst.: Kn.
Laufende No. **172.** Acten-No. Inventar-No. Frühere No.	Ort: Schierstein. Kreis: Regierungsbezirk: Land:		2 kleine Wirtel aus grauem Thon.	Hhe.: Lge.: gr. Br.: kl. Br.: o. Dm. m. Dm. u. Dm. gr. Uf.	Gestein: (Flint:) Metall: Thon: grau. Glas: Org. Subst.:
Laufende No. **173.** Acten-No. Inventar-No. Frühere No.	Ort: Schierstein Kreis: Regierungsbezirk: Land:		Eine grössere und mehrere kleinere Perlen, sowie kleine Bruchstücke von Bernstein.	Hhe.: Lge.: gr. Br.: kl. Br.: o. Dm. m. Dm. u. Dm. gr. Uf.	Gestein: (Flint:) Metall: Thon: Glas: Org. Subst.: Bernst.
Laufende No. **174.** Acten-No. Inventar-No. Frühere No.	Ort: Schierstein. Kreis: Regierungsbezirk: Land:		Kette von buntfarbigen Glasperlen.	Hhe.: Lge.: gr. Br.: kl. Br.: o. Dm. m. Dm. u. Dm. gr. Uf.	Gestein: (Flint:) Metall: Thon: Glas: Org. Subst.:
Laufende No. **175.** Acten-No. Inventar-No. Frühere No.	Ort: Schierstein. Kreis: Regierungsbezirk: Land:		Kette von meist ziemlich kleinen blauen, grünlichen oder weissen Glasperlen.	Hhe.: Lge.: gr. Br.: kl. Br.: o. Dm. m. Dm. u. Dm. gr. Uf.	Gestein: (Flint:) Metall: Thon: Glas: Org. Subst.:

Summe d. Gegenst.:	a. Stein:	(Flint:	) Bronze:	Eisen:	Br. u. E.:	Gold:	Silber:	Elktr.:
	Thon:	Glas:	Bernst.:	Holz:	Horn:	Knochen:	Elfenbn.:	Muschln.:

Total-Summe d. Gegenst.:	a. Stein:	(Flint:	) Bronze:	Eisen:	Br. u. E.:	Gold:	Silber:	Elktr.:
	Thon:	Glas:	Bernst.:	Holz:	Horn:	Knochen:	Elfenbn.:	Muschln.:

7. Etikett-Nummer.	8. Zubehörige Funde.	9. Art der Fundstätte.		10. Bestattungsart.	11. Bemerkungen.	12. Vorbesitzer Jahr und Art der Erwerbung.
№		See oder Moor? Acker, Haide, Wald? Offene Ansiedelung, Höhle, Pfahlbau? Befestigung?	Dolmen, Ganggrab, Riesenbett? Stein oder Erdhügel? Flachgrab?	Leichenbeisetzung? (hockend od. gestreckt od. Schädelgrab?) Partielle oder totale Verbrennung? Mit Beigabe von Thierknochen?		Georg.
№		See oder Moor? Acker, Haide, Wald? Offene Ansiedelung, Höhle, Pfahlbau? Befestigung?	Dolmen, Ganggrab, Riesenbett? Stein oder Erdhügel? Flachgrab?	Leichenbeisetzung? (hockend od. gestreckt od. Schädelgrab?) Partielle oder totale Verbrennung? Mit Beigabe von Thierknochen?		
№		See oder Moor? Acker, Haide, Wald? Offene Ansiedelung, Höhle, Pfahlbau? Befestigung?	Dolmen, Ganggrab, Riesenbett? Stein oder Erdhügel? Flachgrab?	Leichenbeisetzung? (hockend od. gestreckt od. Schädelgrab?) Partielle oder totale Verbrennung? Mit Beigabe von Thierknochen?		
№		See oder Moor? Acker, Haide, Wald? Offene Ansiedelung, Höhle, Pfahlbau? Befestigung?	Dolmen, Ganggrab, Riesenbett? Stein oder Erdhügel? Flachgrab?	Leichenbeisetzung? (hockend od. gestreckt od. Schädelgrab?) Partielle oder totale Verbrennung? Mit Beigabe von Thierknochen?		
№		See oder Moor? Acker, Haide, Wald? Offene Ansiedelung, Höhle, Pfahlbau? Befestigung?	Dolmen, Ganggrab, Riesenbett? Stein oder Erdhügel? Flachgrab?	Leichenbeisetzung? (hockend od. gestreckt od. Schädelgrab?) Partielle oder totale Verbrennung? Mit Beigabe von Thierknochen?		
№		See oder Moor? Acker, Haide, Wald? Offene Ansiedelung, Höhle, Pfahlbau? Befestigung?	Dolmen, Ganggrab, Riesenbett? Stein oder Erdhügel? Flachgrab?	Leichenbeisetzung? (hockend od. gestreckt od. Schädelgrab?) Partielle oder totale Verbrennung? Mit Beigabe von Thierknochen?		

Summe der Funde:	a. Seen:	Mooren:	Acker:	Haide:	Wald:	Ansiedelngn.:	Höhln.:	Pfahlbtn.:
	Befstg.:	Dolmen etc.	Hügelgr.:	Flachgr.:	Skeletgr.:	Gr. m. p. Vbr.	tot. V.:	Unbest.:

Total-Summe d. Funde:	a. Seen:	Mooren:	Acker:	Haide:	Wald:	Ansiedelngn.:	Höhln.:	Pfahlbtn.:
	Befstg.:	Dolmen etc.	Hügelgr.:	Flachgr.:	Skeletgr.:	Gr. m. p. Vbr.	tot. V.:	Unbest.:

1. Nummer.	2. Fundort.	3. Zeichnung.	4. Gegenstand, dessen Art, Form, Ornament und Erhaltungs-Zustand.	5. Maasse.	6. Material u. Farbe.
Laufende No. 176. Acten-No. Inventar-No. Frühere No.	Ort: Schierstein. Kreis: Wiesbaden. Regierungsbezirk: Land:		Kette von verschiedenartigen weissen, blauen, grünlichen etc. Glasperlen, meist sehr klein. Ausserdem ein Perlloch von Glas und eine Perle von Bergkrystall.	Hhe.: Lge.: gr. Br.: kl. Br.: o. Dm. m. Dm. u. Dm. gr. Uf.	Gestein: (Flint:) Metall: Thon: Glas: Org. Subst.:
Laufende No. 177. Acten-No. Inventar-No. Frühere No.	Ort: Schierstein. Kreis: Regierungsbezirk: Land:	10.	4 kleine Feuersteine, zum Feuerschlagen benutzt.	Hhe.: Lge.: gr. Br.: kl. Br.: o. Dm. m. Dm. u. Dm. gr. Uf.	Gestein: (Flint:) Metall: Thon: Glas: Org. Subst.:
Laufende No. 178. Acten-No. Inventar-No. Frühere No.	Ort: Schierstein. Kreis: Regierungsbezirk: Land:		6 menschliche Schädel, sowie mehrere kleine Knochen.	Hhe.: Lge.: gr. Br.: kl. Br.: o. Dm. m. Dm. u. Dm. gr. Uf.	Gestein: (Flint:) Metall: Thon: Glas: Org. Subst.:
Laufende No. 179. Acten-No. 944. 91. Inventar-No. I 31. 92. Frühere No. 35.	Ort: Ober-Erbach. Kreis: Unt. Westerwald. Regierungsbezirk: Wiesbaden. Land:		Schönes hellgrünes Jadeit-Beil, gut poliert, ziemlich flach.	Hhe.: Lge.: 12,2 gr. Br.: 6,3. kl. Br.: o. Dm. m. Dm. u. Dm. gr. Uf.	Gestein: Jadeit (Flint:) Metall: Thon: Glas: Org. Subst.:
Laufende No. 180. Acten-No. Inventar-No. Frühere No. 171.	Ort: Lieblos. Kreis: Gelnhausen Regierungsbezirk: Cassel. Land:		Jadeit-Beil, hellgrün, fein poliert, mit spitzem Bahnende.	Hhe.: Lge.: 12. gr. Br.: 5,8. kl. Br.: o. Dm. m. Dm. u. Dm. gr. Uf.	Gestein: Jadeit (Flint:) Metall: Thon: Glas: Org. Subst.:
Laufende No. 181. Acten-No. Inventar-No. Frühere No. 321.	Ort: Dietkirchen. Kreis: Unt. Lahnkr. Regierungsbezirk: Wiesbaden. Land:	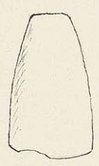	Jadeit-Beil, regelmässig gearbeitet und gut poliert, an der Schneide etwas defect.	Hhe.: Lge.: 9,2 gr. Br.: 6,2. kl. Br.: o. Dm. m. Dm. u. Dm. gr. Uf.	Gestein: Jadeit (Flint:) Metall: Thon: Glas: Org. Subst.:
Laufende No. 182. Acten-No. Inventar-No. Frühere No. 628.	Ort: Neu-Wiedermus. Kreis: Hanau. Regierungsbezirk: Cassel Land:		Steinbeil, ziemlich massiv, gut poliert, von matter dunkelgrüner Farbe.	Hhe.: Lge.: 9,7. gr. Br.: 6,2. kl. Br.: o. Dm. m. Dm. u. Dm. gr. Uf.	Gestein: (Flint:) Metall: Thon: Glas: Org. Subst.:

Summe d. Gegenst.:	a. Stein:	(Flint:	) Bronze:	Eisen:	Br. u. E.:	Gold:	Silber:	Elktr.:
	Thon:	Glas:	Bernst.:	Holz:	Horn:	Knochen:	Elfenbn.:	Muschln.:
Total-Summe d. Gegenst.:	a. Stein:	(Flint:	) Bronze:	Eisen:	Br. u. E.:	Gold:	Silber:	Elktr.:
	Thon:	Glas:	Bernst.:	Holz:	Horn:	Knochen:	Elfenbn.:	Muschln.:

7. Etikett-Nummer.	8. Zubehörige Funde.	9. Art der Fundstätte.		10. Bestattungsart.	11. Bemerkungen.	12. Vorbesitzer Jahr und Art der Erwerbung.
№		See oder Moor? Acker, Haide, Wald? Offene Ansiedelung, Höhle, Pfahlbau? Befestigung?	Dolmen, Ganggrab, Riesenbett? Stein oder Erdhügel? Flachgrab?	Leichenbeisetzung? (hockend od. gestreckt od. Schädelgrab?) Partielle oder totale Verbrennung? Mit Beigabe von Thierknochen?		Georg.
№		See oder Moor? Acker, Haide, Wald? Offene Ansiedelung, Höhle, Pfahlbau? Befestigung?	Dolmen, Ganggrab, Riesenbett? Stein oder Erdhügel? Flachgrab?	Leichenbeisetzung? (hockend od. gestreckt od. Schädelgrab?) Partielle oder totale Verbrennung? Mit Beigabe von Thierknochen?		
№		See oder Moor? Acker, Haide, Wald? Offene Ansiedelung, Höhle, Pfahlbau? Befestigung?	Dolmen, Ganggrab, Riesenbett? Stein oder Erdhügel? Flachgrab?	Leichenbeisetzung? (hockend od. gestreckt od. Schädelgrab?) Partielle oder totale Verbrennung? Mit Beigabe von Thierknochen?		
№		See oder Moor? Acker, Haide, Wald? Offene Ansiedelung, Höhle, Pfahlbau? Befestigung?	Dolmen, Ganggrab, Riesenbett? Stein oder Erdhügel? Flachgrab?	Leichenbeisetzung? (hockend od. gestreckt od. Schädelgrab?) Partielle oder totale Verbrennung? Mit Beigabe von Thierknochen?		Fmlg. Thomas E. J. I 173. 1891.
№		See oder Moor? Acker, Haide, Wald? Offene Ansiedelung, Höhle, Pfahlbau? Befestigung?	Dolmen, Ganggrab, Riesenbett? Stein oder Erdhügel? Flachgrab?	Leichenbeisetzung? (hockend od. gestreckt od. Schädelgrab?) Partielle oder totale Verbrennung? Mit Beigabe von Thierknochen?		
№		See oder Moor? Acker, Haide, Wald? Offene Ansiedelung, Höhle, Pfahlbau? Befestigung?	Dolmen, Ganggrab, Riesenbett? Stein oder Erdhügel? Flachgrab?	Leichenbeisetzung? (hockend od. gestreckt od. Schädelgrab?) Partielle oder totale Verbrennung? Mit Beigabe von Thierknochen?		
№		See oder Moor? Acker, Haide, Wald? Offene Ansiedelung, Höhle, Pfahlbau? Befestigung?	Dolmen, Ganggrab, Riesenbett? Stein oder Erdhügel? Flachgrab?	Leichenbeisetzung? (hockend od. gestreckt od. Schädelgrab?) Partielle oder totale Verbrennung? Mit Beigabe von Thierknochen?		

Summe der Funde:	a. Seen:	Mooren:	Acker:	Haide:	Wald:	Ansiedelngn.:	Höhln.:	Pfahlbtn.:
	Befstg.:	Dolmen etc.	Hügelgr.:	Flachgr.:	Skeletgr.:	Gr. m. p. Vbr.	tot. V.:	Unbest.:
Total-Summe d. Funde:	a. Seen:	Mooren:	Acker:	Haide:	Wald:	Ansiedelngn.:	Höhln.:	Pfahlbtn.:
	Befstg.:	Dolmen etc.	Hügelgr.:	Flachgr.:	Skeletgr.:	Gr. m. p. Vbr.	tot. V.:	Unbest.:

1. Nummer.	2. Fundort.	3. Zeichnung.	4. Gegenstand, dessen Art, Form, Ornament und Erhaltungs-Zustand.	5. Maasse.	6. Material u. Farbe.
Laufende No. **183.** Acten-No. Inventar-No. Frühere No. 78.	Ort: Kreuzkapelle. Kreis: Unt. Taunus-K. Regierungsbezirk: Wiesbaden. Land:		Fragment, Bahnende, eines grossen Jadeit-Beiles, ziemlich flach, gut poliert.	Hhe.: Lge.: 12,5. gr. Br.: kl. Br.: o. Dm. m. Dm. u. Dm. gr. Uf.	Gestein: Jadeit (Flint:) Metall: Thon: Glas: Org. Subst.:
Laufende No. **184.** Acten-No. Inventar-No. Frühere No. 503.	Ort: Heddernheim. Kreis: ~~Wiesbaden LK.~~ Frankfurt a. M. Regierungsbezirk: Wiesbaden. Land:		Jadeit-Beil, gut poliert, mit etwas schräger, gerundeter Schneide.	Hhe.: Lge.: 9. gr. Br.: 5. kl. Br.: o. Dm. m. Dm. u. Dm. gr. Uf.	Gestein: (Flint:) Metall: Thon: Glas: Org. Subst.:
Laufende No. **185.** Acten-No. Inventar-No. Frühere No. 322.	Ort: Raitz. Kreis: Melsungen. Regierungsbezirk: Cassel. Land:		Steinbeil, gut poliert, regelmässig gearbeitet, am Bahnende ein wenig defect.	Hhe.: Lge.: 10,2. gr. Br.: 4,9. kl. Br.: o. Dm. m. Dm. u. Dm. gr. Uf.	Gestein: (Flint:) Metall: Thon: Glas: Org. Subst.:
Laufende No. **186.** Acten-No. Inventar-No. Frühere No. 573.	Ort: Ob. Rodenbach. Kreis: Hanau. Regierungsbezirk: Cassel. Land:		Kleines graubraunes Feuerstein-Beil, an der Schneide etwas poliert.	Hhe.: Lge.: 8,6. gr. Br.: 3,7. kl. Br.: o. Dm. m. Dm. u. Dm. gr. Uf.	Gestein: (Flint:) Metall: Thon: Glas: Org. Subst.:
Laufende No. **187.** Acten-No. Inventar-No. Frühere No. 643.	Ort: Neu-Wiedermus. Kreis: Hanau. Regierungsbezirk: Cassel. Land:		Durchbohrter Steinhammer, grauer Schiefer, zum grössten Teil abgeschliffen.	Hhe.: Lge.: 17,7. gr. Br.: 5,3. kl. Br.: o. Dm. m. Dm. u. Dm. gr. Uf.	Gestein: (Flint:) Metall: Thon: Glas: Org. Subst.:
Laufende No. **188.** Acten-No. Inventar-No. Frühere No. 553.	Ort: Gondsroth. Kreis: Melsungen. Regierungsbezirk: Cassel. Land:	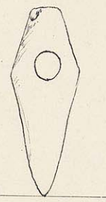	Durchbohrter Hammer, regelmässig gearbeitet, schwärzlich.	Hhe.: Lge.: 15,2. gr. Br.: 5,9. kl. Br.: o. Dm. m. Dm. u. Dm. gr. Uf.	Gestein: (Flint:) Metall: Thon: Glas: Org. Subst.:
Laufende No. **189.** Acten-No. Inventar-No. Frühere No. 334.	Ort: Bonames Kreis: Stdtk. Frankft. Regierungsbezirk: Wiesbaden. Land:		Schöner durchbohrter Steinhammer, sehr regelmässig gearbeitet.	Hhe.: Lge.: gr. Br.: kl. Br.: o. Dm. m. Dm. u. Dm. gr. Uf.	Gestein: (Flint:) Metall: Thon: Glas: Org. Subst.:

Summe d. Gegenst.:	a. Stein:	(Flint:	) Bronze:	Eisen:	Br. u. E.:	Gold:	Silber:	Elktr.:
	Thon:	Glas:	Bernst.:	Holz:	Horn:	Knochen:	Elfenbn.:	Muschln.:
Total-Summe d. Gegenst.:	a. Stein:	(Flint:	) Bronze:	Eisen:	Br. u. E.:	Gold:	Silber:	Elktr.:
	Thon:	Glas:	Bernst.:	Holz:	Horn:	Knochen:	Elfenbn.:	Muschln.:

7. Etikett-Nummer.	8. Zubehörige Funde.	9. Art der Fundstätte.		10. Bestattungsart.	11. Bemerkungen.	12. Vorbesitzer Jahr und Art der Erwerbung.
№		See oder Moor? Acker, Haide, Wald? Offene Ansiedelung, Höhle, Pfahlbau? Befestigung?	Dolmen, Ganggrab, Riesenbett? Stein oder Erdhügel? Flachgrab?	Leichenbeisetzung? (hockend od. gestreckt od. Schädelgrab?) Partielle oder totale Verbrennung? Mit Beigabe von Thierknochen?		Smlg. Thomas.
№		See oder Moor? Acker, Haide, Wald? Offene Ansiedelung, Höhle, Pfahlbau? Befestigung?	Dolmen, Ganggrab, Riesenbett? Stein oder Erdhügel? Flachgrab?	Leichenbeisetzung? (hockend od. gestreckt od. Schädelgrab?) Partielle oder totale Verbrennung? Mit Beigabe von Thierknochen?		
№		See oder Moor? Acker, Haide, Wald? Offene Ansiedelung, Höhle, Pfahlbau? Befestigung?	Dolmen, Ganggrab, Riesenbett? Stein oder Erdhügel? Flachgrab?	Leichenbeisetzung? (hockend od. gestreckt od. Schädelgrab?) Partielle oder totale Verbrennung? Mit Beigabe von Thierknochen?		1576 vrk.
№		See oder Moor? Acker, Haide, Wald? Offene Ansiedelung, Höhle, Pfahlbau? Befestigung?	Dolmen, Ganggrab, Riesenbett? Stein oder Erdhügel? Flachgrab?	Leichenbeisetzung? (hockend od. gestreckt od. Schädelgrab?) Partielle oder totale Verbrennung? Mit Beigabe von Thierknochen?		1576 vrk.
№		See oder Moor? Acker, Haide, Wald? Offene Ansiedelung, Höhle, Pfahlbau? Befestigung?	Dolmen, Ganggrab, Riesenbett? Stein oder Erdhügel? Flachgrab?	Leichenbeisetzung? (hockend od. gestreckt od. Schädelgrab?) Partielle oder totale Verbrennung? Mit Beigabe von Thierknochen?		1576 vrk.
№		See oder Moor? Acker, Haide, Wald? Offene Ansiedelung, Höhle, Pfahlbau? Befestigung?	Dolmen, Ganggrab, Riesenbett? Stein oder Erdhügel? Flachgrab?	Leichenbeisetzung? (hockend od. gestreckt od. Schädelgrab?) Partielle oder totale Verbrennung? Mit Beigabe von Thierknochen?	Mit einem schnurverzierten Gefäss zus. gefunden.	1576 vrk.

Summe der Funde:	a. Seen:	Mooren:	Acker:	Haide:	Wald:	Ansiedelngn.:	Höhln.:	Pfahlbtn.:
	Befstg.:	Dolmen etc.	Hügelgr.:	Flachgr.:	Skeletgr.:	Gr. m. p. Vbr.	tot. V.:	Unbest.:
Total-Summe d. Funde:	a. Seen:	Mooren:	Acker:	Haide:	Wald:	Ansiedelngn.:	Höhln.:	Pfahlbtn.:
	Befstg.:	Dolmen etc.	Hügelgr.:	Flachgr.:	Skeletgr.:	Gr. m. p. Vbr.	tot. V.:	Unbest.:

1. Nummer.	2. Fundort.	3. Zeichnung.	4. Gegenstand, dessen Art, Form, Ornament und Erhaltungs-Zustand.	5. Maasse.	6. Material u. Farbe
Laufende No. **190.** Acten-No. Inventar-No. Frühere No. 630.	Ort: Nied. Gründau. Kreis: Gelnhausen. Regierungsbezirk: Cassel. Land:		Durchbohrter Hammer, etwas roh geformt.	Hhe.: Lge.: 11. gr. Br.: kl. Br.: o. Dm. m. Dm. u. Dm. gr. Uf.	Gestein: (Flint: Metall: Thon: Glas: Org. Subst.:
Laufende No. **191.** Acten-No. Inventar-No. Frühere No. 640.	Ort: Nied. Gründau. Kreis: Regierungsbezirk: Land:		Kleiner ziemlich roh gearbeiteter Steinhammer	Hhe.: Lge.: 10. gr. Br.: kl. Br.: o. Dm. m. Dm. u. Dm. gr. Uf.	Gestein: (Flint: Metall: Thon: Glas: Org. Subst.:
Laufende No. **192.** Acten-No. Inventar-No. Frühere No. 703.	Ort: Bonames. Kreis: Stdtk. Frankf. Regierungsbezirk: Wiesbaden. Land:		Kleiner Durchbohrter Steinhammer, gut poliert, mit stumpfer Schneide.	Hhe.: Lge.: 9,3. gr. Br.: 5,7. kl. Br.: o. Dm. m. Dm. u. Dm. gr. Uf.	Gestein: (Flint: Metall: Thon: Glas: Org. Subst.:
Laufende No. **193** Acten-No. Inventar-No. Frühere No. 513.	Ort: Bischofsheim Kreis: Hanau. Regierungsbezirk: Cassel. Land:		Kleiner ziemlich roh gearbeiteter Hammer aus grauem Schiefer.	Hhe.: Lge.: 8,6. gr. Br.: 5,5. kl. Br.: o. Dm. m. Dm. u. Dm. gr. Uf.	Gestein: (Flint: Metall: Thon: Glas: Org. Subst.:
Laufende No. **194.** Acten-No. Inventar-No. Frühere No. 533.	Ort: Gr. Krotzenburg. Kreis: Hanau. Regierungsbezirk: Cassel. Land:	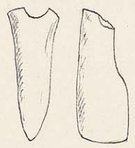	Bruchstück, Schneideteil, eines durchbohrten Hammers.	Hhe.: Lge.: 11,7. gr. Br.: kl. Br.: o. Dm. m. Dm. u. Dm. gr. Uf.	Gestein: (Flint: Metall: Thon: Glas: Org. Subst.:
Laufende No. **195.** Acten-No. Inventar-No. Frühere No. 123	Ort: Selters. Kreis: Ob. Lahnkreis. Regierungsbezirk: Wiesbaden. Land:		Etwas roh gearbeiteter Hammer, das Stielloch ist nicht genau in der Mitte.	Hhe.: Lge.: 13. gr. Br.: 6,4. kl. Br.: o. Dm. m. Dm. u. Dm. gr. Uf.	Gestein: (Flint: Metall: Thon: Glas: Org. Subst.:
Laufende No. **196.** Acten-No. Inventar-No. Frühere No. 91.	Ort: Grossenhausen Kreis: Gelnhausen. Regierungsbezirk: Cassel. Land:		Hacke, auf einer Seite gewölbt, auf der andern flach, an den Kanten vielfach abgestossen.	Hhe.: Lge.: 15,2. gr. Br.: 6. kl. Br.: o. Dm. m. Dm. u. Dm. gr. Uf.	Gestein: (Flint: Metall: Thon: Glas: Org. Subst.:

Summe d. Gegenst.:	a. Stein:	(Flint:	) Bronze:	Eisen:	Br. u. E.:	Gold:	Silber:	Elktr.:
	Thon:	Glas:	Bernst.:	Holz:	Horn:	Knochen:	Elfenbn.:	Muschln.:
Total-Summe d. Gegenst.:	a. Stein:	(Flint:	) Bronze:	Eisen:	Br. u. E.:	Gold:	Silber:	Elktr.:
	Thon:	Glas:	Bernst.:	Holz:	Horn:	Knochen:	Elfenbn.:	Muschln.:

7. Etikett-Nummer.	8. Zubehörige Funde.	9. Art der Fundstätte.		10. Bestattungsart.	11. Bemerkungen.	12. Vorbesitzer Jahr und Art der Erwerbung.
№		See oder Moor? Acker, Haide, Wald? Offene Ansiedelung, Höhle, Pfahlbau? Befestigung?	Dolmen, Ganggrab, Riesenbett? Stein oder Erdhügel? Flachgrab?	Leichenbeisetzung? (hockend od. gestreckt od. Schädelgrab?) Partielle oder totale Verbrennung? Mit Beigabe von Thierknochen?		Smlg. Thomas.
№		See oder Moor? Acker, Haide, Wald? Offene Ansiedelung, Höhle, Pfahlbau? Befestigung?	Dolmen, Ganggrab, Riesenbett? Stein oder Erdhügel? Flachgrab?	Leichenbeisetzung? (hockend od. gestreckt od. Schädelgrab?) Partielle oder totale Verbrennung? Mit Beigabe von Thierknochen?		
№		See oder Moor? Acker, Haide, Wald? Offene Ansiedelung, Höhle, Pfahlbau? Befestigung?	Dolmen, Ganggrab, Riesenbett? Stein oder Erdhügel? Flachgrab?	Leichenbeisetzung? (hockend od. gestreckt od. Schädelgrab?) Partielle oder totale Verbrennung? Mit Beigabe von Thierknochen?		1876 ank.
№		See oder Moor? Acker, Haide, Wald? Offene Ansiedelung, Höhle, Pfahlbau? Befestigung?	Dolmen, Ganggrab, Riesenbett? Stein oder Erdhügel? Flachgrab?	Leichenbeisetzung? (hockend od. gestreckt od. Schädelgrab?) Partielle oder totale Verbrennung? Mit Beigabe von Thierknochen?		
№		See oder Moor? Acker, Haide, Wald? Offene Ansiedelung, Höhle, Pfahlbau? Befestigung?	Dolmen, Ganggrab, Riesenbett? Stein oder Erdhügel? Flachgrab?	Leichenbeisetzung? (hockend od. gestreckt od. Schädelgrab?) Partielle oder totale Verbrennung? Mit Beigabe von Thierknochen?		1875 ank.
№		See oder Moor? Acker, Haide, Wald? Offene Ansiedelung, Höhle, Pfahlbau? Befestigung?	Dolmen, Ganggrab, Riesenbett? Stein oder Erdhügel? Flachgrab?	Leichenbeisetzung? (hockend od. gestreckt od. Schädelgrab?) Partielle oder totale Verbrennung? Mit Beigabe von Thierknochen?		1876 ank.
№		See oder Moor? Acker, Haide, Wald? Offene Ansiedelung, Höhle, Pfahlbau? Befestigung?	Dolmen, Ganggrab, Riesenbett? Stein oder Erdhügel? Flachgrab?	Leichenbeisetzung? (hockend od. gestreckt od. Schädelgrab?) Partielle oder totale Verbrennung? Mit Beigabe von Thierknochen?		1876 ank.

Summe der Funde:	a. Seen:	Mooren:	Acker:	Haide:	Wald:	Ansiedelngn.:	Höhln.:	Pfahlbtn.:
	Befstg.:	Dolmen etc.	Hügelgr.:	Flachgr.:	Skeletgr.:	Gr. m. p. Vbr.	tot. V.:	Unbest.:
Total-Summe d. Funde:	a. Seen:	Mooren:	Acker:	Haide:	Wald:	Ansiedelngn.:	Höhln.:	Pfahlbtn.:
	Befstg.:	Dolmen etc.	Hügelgr.:	Flachgr.:	Skeletgr.:	Gr. m. p. Vbr.	tot. V.:	Unbest.:

1. Nummer.	2. Fundort.	3. Zeichnung.	4. Gegenstand, dessen Art, Form, Ornament und Erhaltungs-Zustand.	5. Maasse.	6. Material u. Farbe.
Laufende No. **197.** Acten-No. Inventar-No. Frühere No. 566	Ort: Sombom. Kreis: Gelnhausen. Regierungsbezirk: Cassel. Land:		Hacke, auf einer Seite gewölbt, auf der andern ganz flach, regelmässig gearbeitet, – am Bahnende etwas abgestossen.	Hhe.: Lge.: 14. gr. Br.: 4,9. kl. Br.: o. Dm. m. Dm. u. Dm. gr. Uf.	Gestein: (Flint: Metall: Thon: Glas: Org. Subst.:
Laufende No. **198.** Acten-No. Inventar-No. Frühere No.	Ort: Kilianstädten Kreis: Hanau. Regierungsbezirk: Cassel. Land:	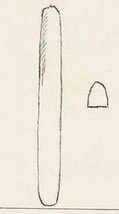	Grosser Meissel, gut abgeschliffen.	Hhe.: 4,4. Lge.: 20,1. gr. Br.: 2,8. kl. Br.: o. Dm. m. Dm. u. Dm. gr. Uf.	Gestein: (Flint: Metall: Thon: Glas: Org. Subst.:
Laufende No. **199.** Acten-No. Inventar-No. Frühere No. 129.	Ort: Höchst. Kreis: Gelnhausen. Regierungsbezirk: Cassel. Land:		Desgl.	Hhe.: Lge.: 17,6. gr. Br.: 2,9 kl. Br.: o. Dm. m. Dm. u. Dm. gr. Uf.	Gestein: (Flint: Metall: Thon: Glas: Org. Subst.:
Laufende No. **200.** Acten-No. Inventar-No. Frühere No. 140.	Ort: Cassel. Kreis: Cassel. Regierungsbezirk: Land:		Desgl. an beiden Enden etwas beschädigt.	Hhe.: Lge.: 13. gr. Br.: 2,8. kl. Br.: o. Dm. m. Dm. u. Dm. gr. Uf.	Gestein: (Flint: Metall: Thon: Glas: Org. Subst.:
Laufende No. **201.** Acten-No. Inventar-No. Frühere No.	Ort: Gassen. Kreis: Gelnhausen. Regierungsbezirk: Cassel. Land:		Meissel, gut gearbeitet.	Hhe.: Lge.: 9,6. gr. Br.: 3,2. kl. Br.: o. Dm. m. Dm. u. Dm. gr. Uf.	Gestein: (Flint: Metall: Thon: Glas: Org. Subst.:
Laufende No. **202.** Acten-No. Inventar-No. Frühere No. 28.	Ort: Hofen. Kreis: Ob. Lahnkreis. Regierungsbezirk: Wiesbaden. Land:		Durchbohrter Hammer regelmässig gearbeitet u. poliert; etwas beschädigt.	Hhe.: 13,2. Lge.: gr. Br.: 5,3. kl. Br.: o. Dm. m. Dm. u. Dm. gr. Uf.	Gestein: (Flint: Metall: Thon: Glas: Org. Subst.:
Laufende No. **203.** Acten-No. Inventar-No. Frühere No.	Ort: Neu-Diedermus Kreis: Hanau. Regierungsbezirk: Cassel. Land:	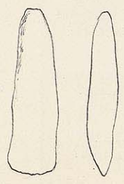	Steinbeil, roh gearbeitet u. stark verwittert.	Hhe.: Lge.: 18,8. gr. Br.: 6,1. kl. Br.: o. Dm. m. Dm. u. Dm. gr. Uf.	Gestein: (Flint: Metall: Thon: Glas: Org. Subst.:

Summe d. Gegenst.:	a. Stein: / Thon:	(Flint: Glas:	) Bronze: Bernst.:	Eisen: Holz:	Br. u. E.: Horn:	Gold: Knochen:	Silber: Elfenbn.:	Elktr.: Muschln.:
Total-Summe d. Gegenst.:	a. Stein: / Thon:	(Flint: Glas:	) Bronze: Bernst.:	Eisen: Holz:	Br. u. E.: Horn:	Gold: Knochen:	Silber: Elfenbn.:	Elktr.: Muschln.:

7. Etikett-Nummer.	8. Zubehörige Funde.	9. Art der Fundstätte.		10. Bestattungsart.	11. Bemerkungen.	12. Vorbesitzer Jahr und Art der Erwerbung.
№		See oder Moor? Acker, Haide, Wald? Offene Ansiedelung, Höhle, Pfahlbau? Befestigung?	Dolmen, Ganggrab, Riesenbett? Stein oder Erdhügel? Flachgrab?	Leichenbeisetzung? (hockend od. gestreckt od. Schädelgrab?) Partielle oder totale Verbrennung? Mit Beigabe von Thierknochen?		Smlg. Thomas.
№		See oder Moor? Acker, Haide, Wald? Offene Ansiedelung, Höhle, Pfahlbau? Befestigung?	Dolmen, Ganggrab, Riesenbett? Stein oder Erdhügel? Flachgrab?	Leichenbeisetzung? (hockend od. gestreckt od. Schädelgrab?) Partielle oder totale Verbrennung? Mit Beigabe von Thierknochen?		1576 ank,
№		See oder Moor? Acker, Haide, Wald? Offene Ansiedelung, Höhle, Pfahlbau? Befestigung?	Dolmen, Ganggrab, Riesenbett? Stein oder Erdhügel? Flachgrab?	Leichenbeisetzung? (hockend od. gestreckt od. Schädelgrab?) Partielle oder totale Verbrennung? Mit Beigabe von Thierknochen?		1576 ank.
№		See oder Moor? Acker, Haide, Wald? Offene Ansiedelung, Höhle, Pfahlbau? Befestigung?	Dolmen, Ganggrab, Riesenbett? Stein oder Erdhügel? Flachgrab?	Leichenbeisetzung? (hockend od. gestreckt od. Schädelgrab?) Partielle oder totale Verbrennung? Mit Beigabe von Thierknochen?		1575 ank,
№		See oder Moor? Acker, Haide, Wald? Offene Ansiedelung, Höhle, Pfahlbau? Befestigung?	Dolmen, Ganggrab, Riesenbett? Stein oder Erdhügel? Flachgrab?	Leichenbeisetzung? (hockend od. gestreckt od. Schädelgrab?) Partielle oder totale Verbrennung? Mit Beigabe von Thierknochen?		1576 ank,
№		See oder Moor? Acker, Haide, Wald? Offene Ansiedelung, Höhle, Pfahlbau? Befestigung?	Dolmen, Ganggrab, Riesenbett? Stein oder Erdhügel? Flachgrab?	Leichenbeisetzung? (hockend od. gestreckt od. Schädelgrab?) Partielle oder totale Verbrennung? Mit Beigabe von Thierknochen?		1576 ank,
№		See oder Moor? Acker, Haide, Wald? Offene Ansiedelung, Höhle, Pfahlbau? Befestigung?	Dolmen, Ganggrab, Riesenbett? Stein oder Erdhügel? Flachgrab?	Leichenbeisetzung? (hockend od. gestreckt od. Schädelgrab?) Partielle oder totale Verbrennung? Mit Beigabe von Thierknochen?		1576 ank,

Summe der Funde:	a. Seen: / Befstg.:	Mooren: Dolmen etc.	Acker: Hügelgr.:	Haide: Flachgr.:	Wald: Skeletgr.:	Ansiedelngn.: Gr. m. p. Vbr.	Höhln.: tot. V.:	Pfahlbtn.: Unbest.:
Total-Summe d. Funde:	a. Seen: / Befstg.:	Mooren: Dolmen etc.	Acker: Hügelgr.:	Haide: Flachgr.:	Wald: Skeletgr.:	Ansiedelngn.: Gr. m. p. Vbr.	Höhln.: tot. V.:	Pfahlbtn.: Unbest.:

1. Nummer.	2. Fundort.	3. Zeichnung.	4. Gegenstand, dessen Art, Form, Ornament und Erhaltungs-Zustand.	5. Maasse.	6. Material u. Farbe.	7. Etikett-Nummer.	8. Zubehörige Funde.	9. Art der Fundstätte.	10. Bestattungsart.	11. Bemerkungen.	12. Vorbesitzer Jahr und Art der Erwerbung.
Laufende No. **204.** Acten-No. Inventar-No. Frühere No. 602.	Ort: Bischofsheim. Kreis: Hanau. Regierungsbezirk: Cassel. Land:		Steinbeil, massiv, an einer Seite nur oberflächlich bearbeitet; harter Sandstein.	Hhe.: Lge.: 14,5. gr. Br.: 7,6. kl. Br.: o. Dm. m. Dm. u. Dm. gr. Uf.	Gestein: (Flint:) Metall: Thon: Glas: Org. Subst.:	№		See oder Moor? Acker, Haide, Wald? Offene Ansiedelung, Höhle, Pfahlbau? Befestigung?	Dolmen, Ganggrab, Riesenbett? Stein oder Erdhügel? Flachgrab?	Leichenbeisetzung? (hockend od. gestreckt od. Schädelgrab?) Partielle oder totale Verbrennung? Mit Beigabe von Thierknochen?		Schulz. Thomas. 15 Sgr.
Laufende No. **205.** Acten-No. Inventar-No. Frühere No. 131.	Ort: Bieber. Kreis: Gelnhausen. Regierungsbezirk: Cassel. Land:		Steinbeil, ziemlich regelmässig, flach, schwärzlich.	Hhe.: Lge.: 15,6. gr. Br.: 6,4. kl. Br.: o. Dm. m. Dm. u. Dm. gr. Uf.	Gestein: (Flint:) Metall: Thon: Glas: Org. Subst.:	№		See oder Moor? Acker, Haide, Wald? Offene Ansiedelung, Höhle, Pfahlbau? Befestigung?	Dolmen, Ganggrab, Riesenbett? Stein oder Erdhügel? Flachgrab?	Leichenbeisetzung? (hockend od. gestreckt od. Schädelgrab?) Partielle oder totale Verbrennung? Mit Beigabe von Thierknochen?		15 Sgr.
Laufende No. **206.** Acten-No. Inventar-No. Frühere No.	Ort: Ob. Rodenbach. Kreis: Hanau. Regierungsbezirk: Cassel. Land:		Steinbeil, gut abgeschliffen, an der Schneide etwas beschädigt.	Hhe.: Lge.: 14,5. gr. Br.: 5,5. kl. Br.: o. Dm. m. Dm. u. Dm. gr. Uf.	Gestein: (Flint:) Metall: Thon: Glas: Org. Subst.:	№		See oder Moor? Acker, Haide, Wald? Offene Ansiedelung, Höhle, Pfahlbau? Befestigung?	Dolmen, Ganggrab, Riesenbett? Stein oder Erdhügel? Flachgrab?	Leichenbeisetzung? (hockend od. gestreckt od. Schädelgrab?) Partielle oder totale Verbrennung? Mit Beigabe von Thierknochen?		13 Sgr.
Laufende No. **207.** Acten-No. Inventar-No. Frühere No. 528.	Ort: Neuses. Kreis: Gelnhausen. Regierungsbezirk: Cassel. Land:		Beil aus grauem Schiefer, etwas roh u. massiv.	Hhe.: Lge.: 14,1. gr. Br.: 4,8. kl. Br.: o. Dm. m. Dm. u. Dm. gr. Uf.	Gestein: (Flint:) Metall: Thon: Glas: Org. Subst.:	№		See oder Moor? Acker, Haide, Wald? Offene Ansiedelung, Höhle, Pfahlbau? Befestigung?	Dolmen, Ganggrab, Riesenbett? Stein oder Erdhügel? Flachgrab?	Leichenbeisetzung? (hockend od. gestreckt od. Schädelgrab?) Partielle oder totale Verbrennung? Mit Beigabe von Thierknochen?		
Laufende No. **208.** Acten-No. Inventar-No. Frühere No. 444.	Ort: Salmünster. Kreis: Schlüchtern. Regierungsbezirk: Cassel. Land:		Steinbeil, regelmässig abgeschliffen, schwarz, mit spitz zulaufendem Bahnende und etwas schräger Schneide.	Hhe.: Lge.: 13,5. gr. Br.: 6,5. kl. Br.: o. Dm. m. Dm. u. Dm. gr. Uf.	Gestein: (Flint:) Metall: Thon: Glas: Org. Subst.:	№		See oder Moor? Acker, Haide, Wald? Offene Ansiedelung, Höhle, Pfahlbau? Befestigung?	Dolmen, Ganggrab, Riesenbett? Stein oder Erdhügel? Flachgrab?	Leichenbeisetzung? (hockend od. gestreckt od. Schädelgrab?) Partielle oder totale Verbrennung? Mit Beigabe von Thierknochen?		15 Sgr.
Laufende No. **209** Acten-No. Inventar-No. Frühere No. 44.	Ort: Limburg. Kreis: Unt. Lahnkr. Regierungsbezirk: Wiesbaden. Land:		Steinbeil, grau, etwas roh gearbeitet.	Hhe.: Lge.: 13,5. gr. Br.: 6,4. kl. Br.: o. Dm. m. Dm. u. Dm. gr. Uf.	Gestein: (Flint:) Metall: Thon: Glas: Org. Subst.:	№		See oder Moor? Acker, Haide, Wald? Offene Ansiedelung, Höhle, Pfahlbau? Befestigung?	Dolmen, Ganggrab, Riesenbett? Stein oder Erdhügel? Flachgrab?	Leichenbeisetzung? (hockend od. gestreckt od. Schädelgrab?) Partielle oder totale Verbrennung? Mit Beigabe von Thierknochen?		15 Sgr.
Laufende No. **210.** Acten-No. Inventar-No. Frühere No. 160.	Ort: Höhrig. Kreis: Gelnhausen. Regierungsbezirk: Cassel. Land:		Steinbeil, ziemlich roh gearbeitet, mit gerundeter Schneide, am Bahnende etwas abgestossen.	Hhe.: Lge.: 14. gr. Br.: 6. kl. Br.: o. Dm. m. Dm. u. Dm. gr. Uf.	Gestein: (Flint:) Metall: Thon: Glas: Org. Subst.:	№		See oder Moor? Acker, Haide, Wald? Offene Ansiedelung, Höhle, Pfahlbau? Befestigung?	Dolmen, Ganggrab, Riesenbett? Stein oder Erdhügel? Flachgrab?	Leichenbeisetzung? (hockend od. gestreckt od. Schädelgrab?) Partielle oder totale Verbrennung? Mit Beigabe von Thierknochen?		

Summe d. Gegenst.:	a. Stein:	(Flint:	) Bronze:	Eisen:	Br. u. E.:	Gold:	Silber:	Elktr.:
	Thon:	Glas:	Bernst.:	Holz:	Horn:	Knochen:	Elfenbn.:	Muschln.:
Total-Summe d. Gegenst.:	a. Stein:	(Flint:	) Bronze:	Eisen:	Br. u. E.:	Gold:	Silber:	Elktr.:
	Thon:	Glas:	Bernst.:	Holz:	Horn:	Knochen:	Elfenbn.:	Muschln.:

Summe der Funde:	a. Seen:	Mooren:	Acker:	Haide:	Wald:	Ansiedelngn.:	Höhln.:	Pfahlbtn.:
	Befstg.:	Dolmen etc.	Hügelgr.:	Flachgr.:	Skeletgr.:	Gr. m. p. Vbr.	tot. V.:	Unbest.:
Total-Summe d. Funde:	a. Seen:	Mooren:	Acker:	Haide:	Wald:	Ansiedelngn.:	Höhln.:	Pfahlbtn.:
	Befstg.:	Dolmen etc.	Hügelgr.:	Flachgr.:	Skeletgr.:	Gr. m. p. Vbr.	tot. V.:	Unbest.:

1. Nummer.	2. Fundort.	3. Zeichnung.	4. Gegenstand, dessen Art, Form, Ornament und Erhaltungs-Zustand.	5. Maasse.	6. Material u. Farbe.
Laufende No. **211.** Acten-No. Inventar-No. Frühere No. 567.	Ort: Somborn. Kreis: Gelnhausen. Regierungsbezirk: Cassel. Land:		Steinbeil, ziemlich gut abgeschliffen, an der Schneide auf beiden Schmalseiten abgestossen.	Hhe.: Lge.: 12,5. gr. Br.: 6,2. kl. Br.: o. Dm. m. Dm. u. Dm. gr. Uf.	Gestein: (Flint:) Metall: Thon: Glas: Org. Subst.:
Laufende No. **212.** Acten-No. Inventar-No. Frühere No. 569.	Ort: Gondsroth. Kreis: Gelnhausen. Regierungsbezirk: Cassel. Land:		Beil aus grauem Schiefer, ziemlich regelmässig gearbeitet, mit rundlicher Schneide.	Hhe.: Lge.: 12,5. gr. Br.: 5,8. kl. Br.: o. Dm. m. Dm. u. Dm. gr. Uf.	Gestein: (Flint:) Metall: Thon: Glas: Org. Subst.:
Laufende No. **213.** Acten-No. Inventar-No. Frühere No. 48.	Ort: Wachenbuchen Kreis: Hanau. Regierungsbezirk: Cassel. Land:		Hacke aus Kieselschiefer, sehr regelmässig gearbeitet, ganz flach.	Hhe.: Lge.: 20. gr. Br.: 7,8. kl. Br.: o. Dm. m. Dm. u. Dm. gr. Uf.	Gestein: (Flint:) Metall: Thon: Glas: Org. Subst.:
Laufende No. **214.** Acten-No. Inventar-No. Frühere No. 697.	Ort: Nied. Rodenbach Kreis: Hanau. Regierungsbezirk: Cassel. Land:		Beil aus Schiefer, ziemlich massiv, auf einer Seite nur wenig bearbeitet.	Hhe.: Lge.: 15,4 gr. Br.: 5,4 kl. Br.: o. Dm. m. Dm. u. Dm. gr. Uf.	Gestein: (Flint:) Metall: Thon: Glas: Org. Subst.:
Laufende No. **215.** Acten-No. Inventar-No. Frühere No. 104.	Ort: Altenhasslau. Kreis: Gelnhausen. Regierungsbezirk: Cassel. Land:		Durchbohrter Steinhammer, regelmässig gearbeitet, an der Schneide etwas beschädigt.	Hhe.: Lge.: 11,2. gr. Br.: 7,4. kl. Br.: o. Dm. m. Dm. u. Dm. gr. Uf.	Gestein: (Flint:) Metall: Thon: Glas: Org. Subst.:
Laufende No. **216.** Acten-No. Inventar-No. Frühere No. 21.	Ort: Heddernheim Kreis: ~~Frankfurt~~ ~~Wiesbaden L.~~ a. M. Regierungsbezirk: Wiesbaden. Land:		Durchbohrter Steinhammer, regelmässig gearbeitet, mit stumpfer Schneide.	Hhe.: Lge.: 10. gr. Br.: 4,3. kl. Br.: o. Dm. m. Dm. u. Dm. gr. Uf.	Gestein: (Flint:) Metall: Thon: Glas: Org. Subst.:
Laufende No. **217.** Acten-No. Inventar-No. Frühere No. 71.	Ort: Sechbach. Kreis: Hanau. Regierungsbezirk: Cassel. Land:		Steinbeil, regelmässig, ziemlich massiv, die Schneide poliert.	Hhe.: Lge.: 11,9 gr. Br.: 5,6. kl. Br.: o. Dm. m. Dm. u. Dm. gr. Uf.	Gestein: (Flint:) Metall: Thon: Glas: Org. Subst.:

Summe d. Gegenst.:	a. Stein: / Thon:	(Flint: Glas:	) Bronze: Bernst.:	Eisen: Holz:	Br. u. E.: Horn:	Gold: Knochen:	Silber: Elfenbn.:	Elktr.: Muschln.:
Total-Summe d. Gegenst.:	a. Stein: / Thon:	(Flint: Glas:	) Bronze: Bernst.:	Eisen: Holz:	Br. u. E.: Horn:	Gold: Knochen:	Silber: Elfenbn.:	Elktr.: Muschln.:

7. Etikett-Nummer.	8. Zubehörige Funde.	9. Art der Fundstätte.		10. Bestattungsart.	11. Bemerkungen.	12. Vorbesitzer Jahr und Art der Erwerbung.
№		See oder Moor? Acker, Haide, Wald? Offene Ansiedelung, Höhle, Pfahlbau? Befestigung?	Dolmen, Ganggrab, Riesenbett? Stein oder Erdhügel? Flachgrab?	Leichenbeisetzung? (hockend od. gestreckt od. Schädelgrab?) Partielle oder totale Verbrennung? Mit Beigabe von Thierknochen?		Fulg. Thomas.
№		See oder Moor? Acker, Haide, Wald? Offene Ansiedelung, Höhle, Pfahlbau? Befestigung?	Dolmen, Ganggrab, Riesenbett? Stein oder Erdhügel? Flachgrab?	Leichenbeisetzung? (hockend od. gestreckt od. Schädelgrab?) Partielle oder totale Verbrennung? Mit Beigabe von Thierknochen?		
№		See oder Moor? Acker, Haide, Wald? Offene Ansiedelung, Höhle, Pfahlbau? Befestigung?	Dolmen, Ganggrab, Riesenbett? Stein oder Erdhügel? Flachgrab?	Leichenbeisetzung? (hockend od. gestreckt od. Schädelgrab?) Partielle oder totale Verbrennung? Mit Beigabe von Thierknochen?		1876 verk.
№		See oder Moor? Acker, Haide, Wald? Offene Ansiedelung, Höhle, Pfahlbau? Befestigung?	Dolmen, Ganggrab, Riesenbett? Stein oder Erdhügel? Flachgrab?	Leichenbeisetzung? (hockend od. gestreckt od. Schädelgrab?) Partielle oder totale Verbrennung? Mit Beigabe von Thierknochen?		1876 verk.
№		See oder Moor? Acker, Haide, Wald? Offene Ansiedelung, Höhle, Pfahlbau? Befestigung?	Dolmen, Ganggrab, Riesenbett? Stein oder Erdhügel? Flachgrab?	Leichenbeisetzung? (hockend od. gestreckt od. Schädelgrab?) Partielle oder totale Verbrennung? Mit Beigabe von Thierknochen?		1875 verk.
№		See oder Moor? Acker, Haide, Wald? Offene Ansiedelung, Höhle, Pfahlbau? Befestigung?	Dolmen, Ganggrab, Riesenbett? Stein oder Erdhügel? Flachgrab?	Leichenbeisetzung? (hockend od. gestreckt od. Schädelgrab?) Partielle oder totale Verbrennung? Mit Beigabe von Thierknochen?		1875 verk.

Summe der Funde:	a. Seen: / Befstg.:	Mooren: Dolmen etc.	Acker: Hügelgr.:	Haide: Flachgr.:	Wald: Skeletgr.:	Ansiedelngn.: Gr. m. p. Vbr.	Höhln.: tot. V.:	Pfahlbtn.: Unbest.:
Total-Summe d. Funde:	a. Seen: / Befstg.:	Mooren: Dolmen etc.	Acker: Hügelgr.:	Haide: Flachgr.:	Wald: Skeletgr.:	Ansiedelngn.: Gr. m. p. Vbr.	Höhln.: tot. V.:	Pfahlbtn.: Unbest.:

1. Nummer.	2. Fundort.	3. Zeichnung.	4. Gegenstand, dessen Art, Form, Ornament und Erhaltungs-Zustand.	5. Maasse.	6. Material u. Farbe.
Laufende No. **218.** Acten-No. Inventar-No. Frühere No. 133.	Ort: Rossbach. Kreis: Gelnhausen. Regierungsbezirk: Cassel. Land:		Steinbeil, etwas roh, mit runder Schneide, am Bahnende etwas abgebrochen.	Hhe.: Lge.: 11. gr. Br.: 6,4. kl. Br.: o. Dm. m. Dm. u. Dm. gr. Uf.	Gestein: (Flint:) Metall: Thon: Glas: Org. Subst.:
Laufende No. **219.** Acten-No. Inventar-No. Frühere No. 109.	Ort: Höchst. Kreis: Gelnhausen. Regierungsbezirk: Cassel. Land:		Beil aus grauem Schiefer, regelmässig gearbeitet, mit runder Schneide.	Hhe.: Lge.: 11,6. gr. Br.: 5,2. kl. Br.: o. Dm. m. Dm. u. Dm. gr. Uf.	Gestein: (Flint:) Metall: Thon: Glas: Org. Subst.:
Laufende No. **220.** Acten-No. Inventar-No. Frühere No. 139	Ort: Lanzingen. Kreis: Gelnhausen. Regierungsbezirk: Cassel. Land:		Steinbeil, regelmässig, vierkantig, gut abgeschliffen.	Hhe.: Lge.: 10,3. gr. Br.: 5,1. kl. Br.: o. Dm. m. Dm. u. Dm. gr. Uf.	Gestein: (Flint:) Metall: Thon: Glas: Org. Subst.:
Laufende No. **221.** Acten-No. Inventar-No. Frühere No. 572.	Ort: Ob. Rodenbach. Kreis: Hanau. Regierungsbezirk: Cassel. Land:		Steinbeil, vierkantig, regelmässig gearbeitet.	Hhe.: Lge.: 10,4. gr. Br.: 4,5. kl. Br.: o. Dm. m. Dm. u. Dm. gr. Uf.	Gestein: (Flint:) Metall: Thon: Glas: Org. Subst.:
Laufende No. **222.** Acten-No. Inventar-No. Frühere No. 647.	Ort: Lieblos. Kreis: Gelnhausen. Regierungsbezirk: Cassel. Land:		Steinbeil, schwärzlich, an Bahnende beschädigt, mit schräger etwas gerundeter Schneide.	Hhe.: Lge.: 10,5. gr. Br.: 4,8. kl. Br.: o. Dm. m. Dm. u. Dm. gr. Uf.	Gestein: (Flint:) Metall: Thon: Glas: Org. Subst.:
Laufende No. **223.** Acten-No. Inventar-No. Frühere No. 15.	Ort: Langenhain. Kreis: Wiesbaden L. Regierungsbezirk: Wiesbaden. Land:	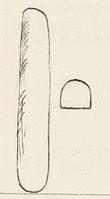	Meissel aus grauem Schiefer regelmässig gearbeitet.	Hhe.: Lge.: 16,4. gr. Br.: 3,6. kl. Br.: o. Dm. m. Dm. u. Dm. gr. Uf.	Gestein: (Flint:) Metall: Thon: Glas: Org. Subst.:
Laufende No. **224.** Acten-No. Inventar-No. Frühere No. 70.	Ort: Ohm. Kreis: Unt. Lahnkr. Regierungsbezirk: Wiesbaden. Land:		Meissel, kurz und breit.	Hhe.: Lge.: 9,8. gr. Br.: 4,3. kl. Br.: o. Dm. m. Dm. u. Dm. gr. Uf.	Gestein: (Flint:) Metall: Thon: Glas: Org. Subst.:

Summe d. Gegenst.:	a. Stein:	(Flint:	) Bronze:	Eisen:	Br. u. E.:	Gold:	Silber:	Elktr.:
	Thon:	Glas:	Bernst.:	Holz:	Horn:	Knochen:	Elfenbn.:	Muschln.:
Total-Summe d. Gegenst.:	a. Stein:	(Flint:	) Bronze:	Eisen:	Br. u. E.:	Gold:	Silber:	Elktr.:
	Thon:	Glas:	Bernst.:	Holz:	Horn:	Knochen:	Elfenbn.:	Muschln.:

Abtheilung: I. h. Hessen-Nassau.

7. Etikett-Nummer.	8. Zubehörige Funde.	9. Art der Fundstätte.		10. Bestattungsart.	11. Bemerkungen.	12. Vorbesitzer Jahr und Art der Erwerbung.
№		See oder Moor? Acker, Haide, Wald? Offene Ansiedelung, Höhle, Pfahlbau? Befestigung?	Dolmen, Ganggrab, Riesenbett? Stein oder Erdhügel? Flachgrab?	Leichenbeisetzung? (hockend od. gestreckt od. Schädelgrab?) Partielle oder totale Verbrennung? Mit Beigabe von Thierknochen?		Slg. Thomas.
№		See oder Moor? Acker, Haide, Wald? Offene Ansiedelung, Höhle, Pfahlbau? Befestigung?	Dolmen, Ganggrab, Riesenbett? Stein oder Erdhügel? Flachgrab?	Leichenbeisetzung? (hockend od. gestreckt od. Schädelgrab?) Partielle oder totale Verbrennung? Mit Beigabe von Thierknochen?		1876 ank.
№		See oder Moor? Acker, Haide, Wald? Offene Ansiedelung, Höhle, Pfahlbau? Befestigung?	Dolmen, Ganggrab, Riesenbett? Stein oder Erdhügel? Flachgrab?	Leichenbeisetzung? (hockend od. gestreckt od. Schädelgrab?) Partielle oder totale Verbrennung? Mit Beigabe von Thierknochen?		
№		See oder Moor? Acker, Haide, Wald? Offene Ansiedelung, Höhle, Pfahlbau? Befestigung?	Dolmen, Ganggrab, Riesenbett? Stein oder Erdhügel? Flachgrab?	Leichenbeisetzung? (hockend od. gestreckt od. Schädelgrab?) Partielle oder totale Verbrennung? Mit Beigabe von Thierknochen?		1876 ank.
№		See oder Moor? Acker, Haide, Wald? Offene Ansiedelung, Höhle, Pfahlbau? Befestigung?	Dolmen, Ganggrab, Riesenbett? Stein oder Erdhügel? Flachgrab?	Leichenbeisetzung? (hockend od. gestreckt od. Schädelgrab?) Partielle oder totale Verbrennung? Mit Beigabe von Thierknochen?		1875 ank.
№		See oder Moor? Acker, Haide, Wald? Offene Ansiedelung, Höhle, Pfahlbau? Befestigung?	Dolmen, Ganggrab, Riesenbett? Stein oder Erdhügel? Flachgrab?	Leichenbeisetzung? (hockend od. gestreckt od. Schädelgrab?) Partielle oder totale Verbrennung? Mit Beigabe von Thierknochen?		1875 ank.

Summe der Funde:	a. Seen:	Mooren:	Acker:	Haide:	Wald:	Ansiedelngn.:	Höhln.:	Pfahlbtn.:
	Befstg.:	Dolmen etc.	Hügelgr.:	Flachgr.:	Skeletgr.:	Gr. m. p. Vbr.	tot. V.:	Unbest.:
Total-Summe d. Funde:	a. Seen:	Mooren:	Acker:	Haide:	Wald:	Ansiedelngn.:	Höhln.:	Pfahlbtn.:
	Befstg.:	Dolmen etc.	Hügelgr.:	Flachgr.:	Skeletgr.:	Gr. m. p. Vbr.	tot. V.:	Unbest.:

1. Nummer.	2. Fundort.	3. Zeichnung.	4. Gegenstand, dessen Art, Form, Ornament und Erhaltungs-Zustand.	5. Maasse.	6. Material u. Farbe.
Laufende No. **225.** Acten-No. Inventar-No. Frühere No. 97.	Ort: Geislitz. Kreis: Gelnhausen. Regierungsbezirk: Cassel. Land:		Hacke, sehr regelmässig gearbeitet, ganz flach.	Hhe.: Lge.: 13,1. gr. Br.: 5,4. kl. Br.: o. Dm. m. Dm. u. Dm. gr. Uf.	Gestein: (Flint:) Metall: Thon: Glas: Org. Subst.:
Laufende No. **226.** Acten-No. Inventar-No. Frühere No. 544.	Ort: Kreuses. Kreis: Gelnhausen. Regierungsbezirk: Cassel. Land:		Steinbeil mit spitz zu laufendem Bahnende und rundlicher Schneide.	Hhe.: Lge.: 11. gr. Br.: 5,1. kl. Br.: o. Dm. m. Dm. u. Dm. gr. Uf.	Gestein: (Flint:) Metall: Thon: Glas: Org. Subst.:
Laufende No. **227.** Acten-No. Inventar-No. Frühere No. 698.	Ort: Fried. Rodenbach Kreis: Hanau. Regierungsbezirk: Cassel. Land:		Steinbeil, regelmässig, abgeschliffen mit runder Schneide und ziemlich spitzem Bahnende.	Hhe.: Lge.: 10,7. gr. Br.: 4,9 kl. Br.: o. Dm. m. Dm. u. Dm. gr. Uf.	Gestein: (Flint:) Metall: Thon: Glas: Org. Subst.:
Laufende No. **228.** Acten-No. Inventar-No. Frühere No. 84.	Ort: Lützelhausen. Kreis: Gelnhausen. Regierungsbezirk: Cassel. Land:		Gut poliertes schmales Steinbeil das Bahnende etwas beschädigt.	Hhe.: Lge.: 10,7. gr. Br.: 4,2. kl. Br.: o. Dm. m. Dm. u. Dm. gr. Uf.	Gestein: (Flint:) Metall: Thon: Glas: Org. Subst.:
Laufende No. **229.** Acten-No. Inventar-No. Frühere No. 87.	Ort: Geislitz. Kreis: Gelnhausen. Regierungsbezirk: Cassel. Land:		Steinbeil, vierseitig, mit etwas schräger Schneide, regelmässig gearbeitet.	Hhe.: Lge.: 9,8. gr. Br.: 4,8. kl. Br.: o. Dm. m. Dm. u. Dm. gr. Uf.	Gestein: (Flint:) Metall: Thon: Glas: Org. Subst.:
Laufende No. **230.** Acten-No. Inventar-No. Frühere No. 128.	Ort: Wirtheim. Kreis: Gelnhausen. Regierungsbezirk: Cassel. Land:		Steinbeil gut abgeschliffen, etwas massiv, ovaler Querschnitt, schwärzlich.	Hhe.: Lge.: 9,5. gr. Br.: 4,1. kl. Br.: o. Dm. m. Dm. u. Dm. gr. Uf.	Gestein: (Flint:) Metall: Thon: Glas: Org. Subst.:
Laufende No. **231.** Acten-No. Inventar-No. Frühere No. 77.	Ort: Walsdorf. Kreis: Unt. Taunusk. Regierungsbezirk: Wiesbaden. Land:	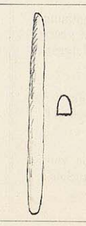	Sehr grosser gut gearbeiteter Meissel aus Kieselschiefer.	Hhe.: Lge.: 28,8. gr. Br.: 7,9. kl. Br.: o. Dm. m. Dm. u. Dm. gr. Uf.	Gestein: (Flint:) Metall: Thon: Glas: Org. Subst.:

Summe d. Gegenst.:	a. Stein:	(Flint:	) Bronze:	Eisen:	Br. u. E.:	Gold:	Silber:	Elktr.:
	Thon:	Glas:	Bernst.:	Holz:	Horn:	Knochen:	Elfenbn.:	Muschln.:

Total-Summe d. Gegenst.:	a. Stein:	(Flint:	) Bronze:	Eisen:	Br. u. E.:	Gold:	Silber:	Elktr.:
	Thon:	Glas:	Bernst.:	Holz:	Horn:	Knochen:	Elfenbn.:	Muschln.:

Abtheilung: I. k. Hessen-Nassau. Fol. 33.

7. Etikett-Nummer.	8. Zubehörige Funde.	9. Art der Fundstätte.		10. Bestattungsart.	11. Bemerkungen.	12. Vorbesitzer Jahr und Art der Erwerbung.
№		See oder Moor? Acker, Haide, Wald? Offene Ansiedelung, Höhle, Pfahlbau? Befestigung?	Dolmen, Ganggrab, Riesenbett? Stein oder Erdhügel? Flachgrab?	Leichenbeisetzung? (hockend od. gestreckt od. Schädelgrab?) Partielle oder totale Verbrennung? Mit Beigabe von Thierknochen?		Smlg. Thomas. 1876 vdL.
№		See oder Moor? Acker, Haide, Wald? Offene Ansiedelung, Höhle, Pfahlbau? Befestigung?	Dolmen, Ganggrab, Riesenbett? Stein oder Erdhügel? Flachgrab?	Leichenbeisetzung? (hockend od. gestreckt od. Schädelgrab?) Partielle oder totale Verbrennung? Mit Beigabe von Thierknochen?		
№		See oder Moor? Acker, Haide, Wald? Offene Ansiedelung, Höhle, Pfahlbau? Befestigung?	Dolmen, Ganggrab, Riesenbett? Stein oder Erdhügel? Flachgrab?	Leichenbeisetzung? (hockend od. gestreckt od. Schädelgrab?) Partielle oder totale Verbrennung? Mit Beigabe von Thierknochen?		1876 vdL.
№		See oder Moor? Acker, Haide, Wald? Offene Ansiedelung, Höhle, Pfahlbau? Befestigung?	Dolmen, Ganggrab, Riesenbett? Stein oder Erdhügel? Flachgrab?	Leichenbeisetzung? (hockend od. gestreckt od. Schädelgrab?) Partielle oder totale Verbrennung? Mit Beigabe von Thierknochen?		
№		See oder Moor? Acker, Haide, Wald? Offene Ansiedelung, Höhle, Pfahlbau? Befestigung?	Dolmen, Ganggrab, Riesenbett? Stein oder Erdhügel? Flachgrab?	Leichenbeisetzung? (hockend od. gestreckt od. Schädelgrab?) Partielle oder totale Verbrennung? Mit Beigabe von Thierknochen?		1876 vdL.
№		See oder Moor? Acker, Haide, Wald? Offene Ansiedelung, Höhle, Pfahlbau? Befestigung?	Dolmen, Ganggrab, Riesenbett? Stein oder Erdhügel? Flachgrab?	Leichenbeisetzung? (hockend od. gestreckt od. Schädelgrab?) Partielle oder totale Verbrennung? Mit Beigabe von Thierknochen?		

Summe der Funde:	a. Seen:	Mooren:	Acker:	Haide:	Wald:	Ansiedelngn.:	Höhln.:	Pfahlbtn.:
	Befstg.:	Dolmen etc.	Hügelgr.:	Flachgr.:	Skeletgr.:	Gr. m. p. Vbr.	tot. V.:	Unbest.:

Total-Summe d. Funde:	a. Seen:	Mooren:	Acker:	Haide:	Wald:	Ansiedelngn.:	Höhln.:	Pfahlbtn.:
	Befstg.:	Dolmen etc.	Hügelgr.:	Flachgr.:	Skeletgr.:	Gr. m. p. Vbr.	tot. V.:	Unbest.:

1. Nummer.	2. Fundort.	3. Zeichnung.	4. Gegenstand, dessen Art, Form, Ornament und Erhaltungs-Zustand.	5. Maasse.	6. Material u. Farbe.
Laufende No. **232.** Acten-No. Inventar-No. Frühere No. 85.	Ort: Roth. Kreis: Gelnhausen. Regierungsbezirk: Cassel. Land:		Steinbeil, schwärzlich, an den Breitseiten leicht gewölbt, mit runder, etwas defecter Schneide.	Hhe.: Lge.: 11,1. gr. Br.: 5,4. kl. Br.: o. Dm. m. Dm. u. Dm. gr. Uf.	Gestein: (Flint:) Metall: Thon: Glas: Org. Subst.:
Laufende No. **233.** Acten-No. Inventar-No. Frühere No. 66.	Ort: Camberg. Kreis: Unt. Taunusk. Regierungsbezirk: Wiesbaden. Land:		Gut poliertes Steinbeil mit rundlicher Schneide, braun.	Hhe.: Lge.: 9,5. gr. Br.: 4,6. kl. Br.: o. Dm. m. Dm. u. Dm. gr. Uf.	Gestein: (Flint:) Metall: Thon: Glas: Org. Subst.:
Laufende No. **234.** Acten-No. Inventar-No. Frühere No. 545.	Ort: Reuses Kreis: Gelnhausen. Regierungsbezirk: Cassel. Land:		Steinbeil, gut abgeschliffen, an der Schneide etwas beschädigt.	Hhe.: Lge.: 9 gr. Br.: 5,2. kl. Br.: o. Dm. m. Dm. u. Dm. gr. Uf.	Gestein: (Flint:) Metall: Thon: Glas: Org. Subst.:
Laufende No. **235.** Acten-No. Inventar-No. Frühere No. 65.	Ort: Erbach. Kreis: Unt. Taunusk. Regierungsbezirk: Wiesbaden. Land:		Steinbeil, schwarz, auf den Breitseiten gut poliert.	Hhe.: Lge.: 8,7. gr. Br.: 5,5. kl. Br.: o. Dm. m. Dm. u. Dm. gr. Uf.	Gestein: (Flint:) Metall: Thon: Glas: Org. Subst.:
Laufende No. **236.** Acten-No. Inventar-No. Frühere No. 121.	Ort: Horbach. Kreis: Gelnhausen. Regierungsbezirk: Cassel. Land:	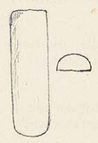	Meissel mit halbovalem Querschnitt, schwärzlich.	Hhe.: Lge.: 8,2. gr. Br.: 2,7. kl. Br.: o. Dm. m. Dm. u. Dm. gr. Uf.	Gestein: (Flint:) Metall: Thon: Glas: Org. Subst.:
Laufende No. **237.** Acten-No. Inventar-No. Frühere No. 552.	Ort: Sondsroth. Kreis: Gelnhausen. Regierungsbezirk: Cassel. Land:		Steinbeil, meist abgeschliffen, auf einer Seite etwas verwittert.	Hhe.: Lge.: 9 gr. Br.: 4,9 kl. Br.: o. Dm. m. Dm. u. Dm. gr. Uf.	Gestein: (Flint:) Metall: Thon: Glas: Org. Subst.:
Laufende No. **238.** Acten-No. Inventar-No. Frühere No. 142.	Ort: Reitz. Kreis: Gelnhausen Regierungsbezirk: Cassel. Land:		Steinbeil, poliert, vierkantig, an einzelnen Stellen etwas abgestossen	Hhe.: Lge.: 9,2. gr. Br.: 4,5. kl. Br.: o. Dm. m. Dm. u. Dm. gr. Uf.	Gestein: (Flint:) Metall: Thon: Glas: Org. Subst.:

Summe d. Gegenst.:	a. Stein:	(Flint:	) Bronze:	Eisen:	Br. u. E.:	Gold:	Silber:	Elktr.:
	Thon:	Glas:	Bernst.:	Holz:	Horn:	Knochen:	Elfenbn.:	Muschln.:

Total-Summe d. Gegenst.:	a. Stein:	(Flint:	) Bronze:	Eisen:	Br. u. E.:	Gold:	Silber:	Elktr.:
	Thon:	Glas:	Bernst.:	Holz:	Horn:	Knochen:	Elfenbn.:	Muschln.:

7. Etikett-Nummer.	8. Zubehörige Funde.	9. Art der Fundstätte.		10. Bestattungsart.	11. Bemerkungen.	12. Vorbesitzer Jahr und Art der Erwerbung.
№		See oder Moor? Acker, Haide, Wald? Offene Ansiedelung, Höhle, Pfahlbau? Befestigung?	Dolmen, Ganggrab, Riesenbett? Stein oder Erdhügel? Flachgrab?	Leichenbeisetzung? (hockend od. gestreckt od. Schädelgrab?) Partielle oder totale Verbrennung? Mit Beigabe von Thierknochen?		Smlg. Thomas.
№		See oder Moor? Acker, Haide, Wald? Offene Ansiedelung, Höhle, Pfahlbau? Befestigung?	Dolmen, Ganggrab, Riesenbett? Stein oder Erdhügel? Flachgrab?	Leichenbeisetzung? (hockend od. gestreckt od. Schädelgrab?) Partielle oder totale Verbrennung? Mit Beigabe von Thierknochen?		
№		See oder Moor? Acker, Haide, Wald? Offene Ansiedelung, Höhle, Pfahlbau? Befestigung?	Dolmen, Ganggrab, Riesenbett? Stein oder Erdhügel? Flachgrab?	Leichenbeisetzung? (hockend od. gestreckt od. Schädelgrab?) Partielle oder totale Verbrennung? Mit Beigabe von Thierknochen?		
№		See oder Moor? Acker, Haide, Wald? Offene Ansiedelung, Höhle, Pfahlbau? Befestigung?	Dolmen, Ganggrab, Riesenbett? Stein oder Erdhügel? Flachgrab?	Leichenbeisetzung? (hockend od. gestreckt od. Schädelgrab?) Partielle oder totale Verbrennung? Mit Beigabe von Thierknochen?		
№		See oder Moor? Acker, Haide, Wald? Offene Ansiedelung, Höhle, Pfahlbau? Befestigung?	Dolmen, Ganggrab, Riesenbett? Stein oder Erdhügel? Flachgrab?	Leichenbeisetzung? (hockend od. gestreckt od. Schädelgrab?) Partielle oder totale Verbrennung? Mit Beigabe von Thierknochen?		1376 ccm,
№		See oder Moor? Acker, Haide, Wald? Offene Ansiedelung, Höhle, Pfahlbau? Befestigung?	Dolmen, Ganggrab, Riesenbett? Stein oder Erdhügel? Flachgrab?	Leichenbeisetzung? (hockend od. gestreckt od. Schädelgrab?) Partielle oder totale Verbrennung? Mit Beigabe von Thierknochen?		1376 ccm,
№		See oder Moor? Acker, Haide, Wald? Offene Ansiedelung, Höhle, Pfahlbau? Befestigung?	Dolmen, Ganggrab, Riesenbett? Stein oder Erdhügel? Flachgrab?	Leichenbeisetzung? (hockend od. gestreckt od. Schädelgrab?) Partielle oder totale Verbrennung? Mit Beigabe von Thierknochen?		1376 ccm,

Summe der Funde:	a. Seen:	Mooren:	Acker:	Haide:	Wald:	Ansiedelngn.:	Höhln.:	Pfahlbtn.:
	Befstg.:	Dolmen etc.	Hügelgr.:	Flachgr.:	Skeletgr.:	Gr. m. p. Vbr.	tot. V.:	Unbest.:

Total-Summe d. Funde:	a. Seen:	Mooren:	Acker:	Haide:	Wald:	Ansiedelngn.:	Höhln.:	Pfahlbtn.:
	Befstg.:	Dolmen etc.	Hügelgr.:	Flachgr.:	Skeletgr.:	Gr. m. p. Vbr.	tot. V.:	Unbest.:

1. Nummer.	2. Fundort.	3. Zeichnung.	4. Gegenstand, dessen Art, Form, Ornament und Erhaltungs-Zustand.	5. Maasse.	6. Material u. Farbe.
Laufende No. **239.** Acten-No. Inventar-No. Frühere No. **90.**	Ort: Grossenhausen. Kreis: Gelnhausen. Regierungsbezirk: Cassel. Land:		Flacke Hacke aus grauem Schiefer.	Hhe.: Lge.: 10,3 gr. Br.: 6,2. kl. Br.: o. Dm. m. Dm. u. Dm. gr. Uf.	Gestein: (Flint:) Metall: Thon: Glas: Org. Subst.:
Laufende No. **240.** Acten-No. Inventar-No. Frühere No. **343.**	Ort: Heddernheim. Kreis: ~~Wiesbaden L.~~ Frankfurt a. M. Regierungsbezirk: Wiesbaden. Land:		Meissel aus grauem Schiefer überall abgeschliffen.	Hhe.: Lge.: 9,2. gr. Br.: 3,1. kl. Br.: o. Dm. m. Dm. u. Dm. gr. Uf.	Gestein: (Flint:) Metall: Thon: Glas: Org. Subst.:
Laufende No. **241.** Acten-No. Inventar-No. Frühere No. **546.**	Ort: Treuses. Kreis: Gelnhausen. Regierungsbezirk: Cassel. Land:		Kleiner schwarzer Meissel, meist gut abgeschliffen.	Hhe.: Lge.: 7,4 gr. Br.: 2,3 kl. Br.: o. Dm. m. Dm. u. Dm. gr. Uf.	Gestein: (Flint:) Metall: Thon: Glas: Org. Subst.:
Laufende No. **242.** Acten-No. Inventar-No. Frühere No. **132.**	Ort: Rossbach. Kreis: Gelnhausen. Regierungsbezirk: Cassel. Land:		Beil, grau, nur ziemlich roh bearbeitet.	Hhe.: Lge.: 8,4 gr. Br.: 5 kl. Br.: o. Dm. m. Dm. u. Dm. gr. Uf.	Gestein: (Flint:) Metall: Thon: Glas: Org. Subst.:
Laufende No. **243.** Acten-No. Inventar-No. Frühere No. **119.**	Ort: Horbach. Kreis: Gelnhausen. Regierungsbezirk: Cassel. Land:		Steinbeil, meist abgeschliffen, aber nur roh geformt.	Hhe.: Lge.: 8,5. gr. Br.: 5,1. kl. Br.: o. Dm. m. Dm. u. Dm. gr. Uf.	Gestein: (Flint:) Metall: Thon: Glas: Org. Subst.:
Laufende No. **244.** Acten-No. Inventar-No. Frühere No. **105.**	Ort: Altenhasslau. Kreis: Gelnhausen. Regierungsbezirk: Cassel. Land:		Beil aus grauem Schiefer, mit ziemlich spitz zulaufendem Nacken und gerundeter Schneide.	Hhe.: Lge.: 8,8. gr. Br.: 4,6. kl. Br.: o. Dm. m. Dm. u. Dm. gr. Uf.	Gestein: (Flint:) Metall: Thon: Glas: Org. Subst.:
Laufende No. **245.** Acten-No. Inventar-No. Frühere No. **212**	Ort: Langenhain Kreis: Wiesbaden L. Regierungsbezirk: Wiesbaden. Land:		Steinbeil aus grauem Schiefer, vierseitig, ziemlich gut abgeschliffen.	Hhe.: Lge.: 8,8. gr. Br.: 5. kl. Br.: o. Dm. m. Dm. u. Dm. gr. Uf.	Gestein: (Flint:) Metall: Thon: Glas: Org. Subst.:

Summe d. Gegenst.:	a. Stein:	(Flint:	) Bronze:	Eisen:	Br. u. E.:	Gold:	Silber:	Elktr.:
	Thon:	Glas:	Bernst.:	Holz:	Horn:	Knochen:	Elfenbn.:	Muschln.:
Total-Summe d. Gegenst.:	a. Stein:	(Flint:	) Bronze:	Eisen:	Br. u. E.:	Gold:	Silber:	Elktr.:
	Thon:	Glas:	Bernst.:	Holz:	Horn:	Knochen:	Elfenbn.:	Muschln.:

7. Etikett-Nummer.	8. Zubehörige Funde.	9. Art der Fundstätte.		10. Bestattungsart.	11. Bemerkungen.	12. Vorbesitzer Jahr und Art der Erwerbung.
№		See oder Moor? Acker, Haide, Wald? Offene Ansiedelung, Höhle, Pfahlbau? Befestigung?	Dolmen, Ganggrab, Riesenbett? Stein oder Erdhügel? Flachgrab?	Leichenbeisetzung? (hockend od. gestreckt od. Schädelgrab?) Partielle oder totale Verbrennung? Mit Beigabe von Thierknochen?		Slg. Thomas. 1876 ank.
№		See oder Moor? Acker, Haide, Wald? Offene Ansiedelung, Höhle, Pfahlbau? Befestigung?	Dolmen, Ganggrab, Riesenbett? Stein oder Erdhügel? Flachgrab?	Leichenbeisetzung? (hockend od. gestreckt od. Schädelgrab?) Partielle oder totale Verbrennung? Mit Beigabe von Thierknochen?		1875 ank.
№		See oder Moor? Acker, Haide, Wald? Offene Ansiedelung, Höhle, Pfahlbau? Befestigung?	Dolmen, Ganggrab, Riesenbett? Stein oder Erdhügel? Flachgrab?	Leichenbeisetzung? (hockend od. gestreckt od. Schädelgrab?) Partielle oder totale Verbrennung? Mit Beigabe von Thierknochen?		
№		See oder Moor? Acker, Haide, Wald? Offene Ansiedelung, Höhle, Pfahlbau? Befestigung?	Dolmen, Ganggrab, Riesenbett? Stein oder Erdhügel? Flachgrab?	Leichenbeisetzung? (hockend od. gestreckt od. Schädelgrab?) Partielle oder totale Verbrennung? Mit Beigabe von Thierknochen?		
№		See oder Moor? Acker, Haide, Wald? Offene Ansiedelung, Höhle, Pfahlbau? Befestigung?	Dolmen, Ganggrab, Riesenbett? Stein oder Erdhügel? Flachgrab?	Leichenbeisetzung? (hockend od. gestreckt od. Schädelgrab?) Partielle oder totale Verbrennung? Mit Beigabe von Thierknochen?		1876 ank.
№		See oder Moor? Acker, Haide, Wald? Offene Ansiedelung, Höhle, Pfahlbau? Befestigung?	Dolmen, Ganggrab, Riesenbett? Stein oder Erdhügel? Flachgrab?	Leichenbeisetzung? (hockend od. gestreckt od. Schädelgrab?) Partielle oder totale Verbrennung? Mit Beigabe von Thierknochen?		1876 ank.
№		See oder Moor? Acker, Haide, Wald? Offene Ansiedelung, Höhle, Pfahlbau? Befestigung?	Dolmen, Ganggrab, Riesenbett? Stein oder Erdhügel? Flachgrab?	Leichenbeisetzung? (hockend od. gestreckt od. Schädelgrab?) Partielle oder totale Verbrennung? Mit Beigabe von Thierknochen?		1875 ank.

Summe der Funde:	a. Seen:	Mooren:	Acker:	Haide:	Wald:	Ansiedelngn.:	Höhln.:	Pfahlbtn.:
	Befstg.:	Dolmen etc.	Hügelgr.:	Flachgr.:	Skeletgr.:	Gr. m. p. Vbr.	tot. V.:	Unbest.:
Total-Summe d. Funde:	a. Seen:	Mooren:	Acker:	Haide:	Wald:	Ansiedelngn.:	Höhln.:	Pfahlbtn.:
	Befstg.:	Dolmen etc.	Hügelgr.:	Flachgr.:	Skeletgr.:	Gr. m. p. Vbr.	tot. V.:	Unbest.:

1. Nummer.	2. Fundort.	3. Zeichnung.	4. Gegenstand, dessen Art, Form, Ornament und Erhaltungs-Zustand.	5. Maasse.	6. Material u. Farbe.
Laufende No. **246.** Acten-No. Inventar-No. Frühere No. 639.	Ort: Salz. Kreis: Schlüchtern. Regierungsbezirk: Cassel. Land:		Beil aus grauem Gestein regelmässig gearbeitet und abgeschliffen.	Hhe.: Lge.: 8,8. gr. Br.: 4,6. kl. Br.: o. Dm. m. Dm. u. Dm. gr. Uf.	Gestein: (Flint:) Metall: Thon: Glas: Org. Subst.:
Laufende No. **247.** Acten-No. Inventar-No. Frühere No. 102.	Ort: Horbach. Kreis: Gelnhausen. Regierungsbezirk: Cassel. Land:		Steinbeil, zum grössten Teil abgeschliffen.	Hhe.: Lge.: 8,2. gr. Br.: 5,1. kl. Br.: o. Dm. m. Dm. u. Dm. gr. Uf.	Gestein: (Flint:) Metall: Thon: Glas: Org. Subst.:
Laufende No. **248.** Acten-No. Inventar-No. Frühere No. 627.	Ort: Neuwiedermus Kreis: Hanau. Regierungsbezirk: Cassel. Land:	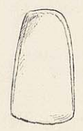	Beil aus grauem Schiefer, vierkantig, regelmässig.	Hhe.: Lge.: 8,2. gr. Br.: 4,5. kl. Br.: o. Dm. m. Dm. u. Dm. gr. Uf.	Gestein: (Flint:) Metall: Thon: Glas: Org. Subst.:
Laufende No. **249.** Acten-No. Inventar-No. Frühere No. 117.	Ort: Lanzingen. Kreis: Gelnhausen. Regierungsbezirk: Cassel. Land:		Steinbeil, schwärzlich, ziemlich roh geformt u. nur oberflächlich abgeschliffen.	Hhe.: Lge.: 8,9. gr. Br.: 4,8. kl. Br.: o. Dm. m. Dm. u. Dm. gr. Uf.	Gestein: (Flint:) Metall: Thon: Glas: Org. Subst.:
Laufende No. **250.** Acten-No. Inventar-No. Frühere No. 115.	Ort: Lanzingen. Kreis: Regierungsbezirk: Land:		Beil aus braunem Gestein, gut poliert, an der Schneide etwas defect.	Hhe.: Lge.: 7,6. gr. Br.: 5. kl. Br.: o. Dm. m. Dm. u. Dm. gr. Uf.	Gestein: (Flint:) Metall: Thon: Glas: Org. Subst.:
Laufende No. **251.** Acten-No. Inventar-No. Frühere No. 532.	Ort: Grosskrotzenbg Kreis: Hanau. Regierungsbezirk: Cassel. Land:		Beil aus grauem Schiefer, vierkantig, aber nicht überall vollständig abgeschliffen.	Hhe.: Lge.: 8,3. gr. Br.: 4,6. kl. Br.: o. Dm. m. Dm. u. Dm. gr. Uf.	Gestein: (Flint:) Metall: Thon: Glas: Org. Subst.:
Laufende No. **252.** Acten-No. Inventar-No. Frühere No. 54.	Ort: Brechenheim. Kreis: Wiesbaden L. Regierungsbezirk: Wiesbaden. Land:		Schön poliertes schwarzes Beil, mit schiefer gerundeter Schneide.	Hhe.: Lge.: 8,3. gr. Br.: 4,7. kl. Br.: o. Dm. m. Dm. u. Dm. gr. Uf.	Gestein: (Flint:) Metall: Thon: Glas: Org. Subst.:

Summe d. Gegenst.:	a. Stein:	(Flint:	) Bronze:	Eisen:	Br. u. E.:	Gold:	Silber:	Elktr.:
	Thon:	Glas:	Bernst.:	Holz:	Horn:	Knochen:	Elfenbn.:	Muschln.:

Total-Summe d. Gegenst.:	a. Stein:	(Flint:	) Bronze:	Eisen:	Br. u. E.:	Gold:	Silber:	Elktr.:
	Thon:	Glas:	Bernst.:	Holz:	Horn:	Knochen:	Elfenbn.:	Muschln.:

7. Etikett-Nummer.	8. Zubehörige Funde.	9. Art der Fundstätte.		10. Bestattungsart.	11. Bemerkungen.	12. Vorbesitzer Jahr und Art der Erwerbung.
№		See oder Moor? Acker, Haide, Wald? Offene Ansiedelung, Höhle, Pfahlbau? Befestigung?	Dolmen, Ganggrab, Riesenbett? Stein oder Erdhügel? Flachgrab?	Leichenbeisetzung? (hockend od. gestreckt od. Schädelgrab?) Partielle oder totale Verbrennung? Mit Beigabe von Thierknochen?		Smlg. Thomas. A 75 vrl.
№		See oder Moor? Acker, Haide, Wald? Offene Ansiedelung, Höhle, Pfahlbau? Befestigung?	Dolmen, Ganggrab, Riesenbett? Stein oder Erdhügel? Flachgrab?	Leichenbeisetzung? (hockend od. gestreckt od. Schädelgrab?) Partielle oder totale Verbrennung? Mit Beigabe von Thierknochen?		A 75 a vrl,
№		See oder Moor? Acker, Haide, Wald? Offene Ansiedelung, Höhle, Pfahlbau? Befestigung?	Dolmen, Ganggrab, Riesenbett? Stein oder Erdhügel? Flachgrab?	Leichenbeisetzung? (hockend od. gestreckt od. Schädelgrab?) Partielle oder totale Verbrennung? Mit Beigabe von Thierknochen?		
№		See oder Moor? Acker, Haide, Wald? Offene Ansiedelung, Höhle, Pfahlbau? Befestigung?	Dolmen, Ganggrab, Riesenbett? Stein oder Erdhügel? Flachgrab?	Leichenbeisetzung? (hockend od. gestreckt od. Schädelgrab?) Partielle oder totale Verbrennung? Mit Beigabe von Thierknochen?		
№		See oder Moor? Acker, Haide, Wald? Offene Ansiedelung, Höhle, Pfahlbau? Befestigung?	Dolmen, Ganggrab, Riesenbett? Stein oder Erdhügel? Flachgrab?	Leichenbeisetzung? (hockend od. gestreckt od. Schädelgrab?) Partielle oder totale Verbrennung? Mit Beigabe von Thierknochen?		
№		See oder Moor? Acker, Haide, Wald? Offene Ansiedelung, Höhle, Pfahlbau? Befestigung?	Dolmen, Ganggrab, Riesenbett? Stein oder Erdhügel? Flachgrab?	Leichenbeisetzung? (hockend od. gestreckt od. Schädelgrab?) Partielle oder totale Verbrennung? Mit Beigabe von Thierknochen?		A 75 vrl,
№		See oder Moor? Acker, Haide, Wald? Offene Ansiedelung, Höhle, Pfahlbau? Befestigung?	Dolmen, Ganggrab, Riesenbett? Stein oder Erdhügel? Flachgrab?	Leichenbeisetzung? (hockend od. gestreckt od. Schädelgrab?) Partielle oder totale Verbrennung? Mit Beigabe von Thierknochen?		

Summe der Funde:	a. Seen:	Mooren:	Acker:	Haide:	Wald:	Ansiedelngn.:	Höhln.:	Pfahlbtn.:
	Befstg.:	Dolmen etc.	Hügelgr.:	Flachgr.:	Skeletgr.:	Gr. m. p. Vbr.	tot. V.:	Unbest.:

Total-Summe d. Funde:	a. Seen:	Mooren:	Acker:	Haide:	Wald:	Ansiedelngn.:	Höhln.:	Pfahlbtn.:
	Befstg.:	Dolmen etc.	Hügelgr.:	Flachgr.:	Skeletgr.:	Gr. m. p. Vbr.	tot. V.:	Unbest.:

1. Nummer.	2. Fundort.	3. Zeichnung.	4. Gegenstand, dessen Art, Form, Ornament und Erhaltungs-Zustand.	5. Maasse.	6. Material u. Farbe.
Laufende No. **253.** Acten-No. Inventar-No. Frühere No. 143.	Ort: Höchst. Kreis: Gelnhausen Regierungsbezirk: Cassel. Land:		Beil ziemlich massiv, ziemlich roh geformt, meist geschliffen, am Bahnende abgestossen.	Hhe.: Lge.: 8,7. gr. Br.: 4,2. kl. Br.: o. Dm. m. Dm. u. Dm. gr. Uf.	Gestein: (Flint:) Metall: Thon: Glas: Org. Subst.:
Laufende No. **254.** Acten-No. Inventar-No. Frühere No. 672.	Ort: Eppenhain. Kreis: Ob. Taunuskr. Regierungsbezirk: Wiesbaden. Land:		Steinbeil, ziemlich roh u. verwittert, an d. Schneide defect.	Hhe.: Lge.: 9,4 gr. Br.: 5,3 kl. Br.: o. Dm. m. Dm. u. Dm. gr. Uf.	Gestein: (Flint:) Metall: Thon: Glas: Org. Subst.:
Laufende No. **255.** Acten-No. Inventar-No. Frühere No. 22	Ort: Breckenheim. Kreis: Lk. Wiesbaden. Regierungsbezirk: Wiesbaden. Land:		Beil aus grauem Schiefer, regelmässig, ganz flach.	Hhe.: Lge.: 8,6. gr. Br.: 3,9 kl. Br.: o. Dm. m. Dm. u. Dm. gr. Uf.	Gestein: (Flint:) Metall: Thon: Glas: Org. Subst.:
Laufende No. **256.** Acten-No. Inventar-No. Frühere No. 55.	Ort: Heddernheim Kreis: ~~Wiesbaden~~ Frankfurt a. M. Regierungsbezirk: Wiesbaden. Land:		Meissel aus grauem Gestein, ziemlich breit und massiv, aus einem Hammer mit angefangener Durchbohrung hergestellt.	Hhe.: Lge.: 8,1. gr. Br.: 3,6. kl. Br.: o. Dm. m. Dm. u. Dm. gr. Uf.	Gestein: (Flint:) Metall: Thon: Glas: Org. Subst.:
Laufende No. **257.** Acten-No. Inventar-No. Frühere No. 550.	Ort: Treuses. Kreis: Gelnhausen. Regierungsbezirk: Cassel. Land:		Steinbeil regelmässig gearbeitet, ziemlich flach, etwas verwittert.	Hhe.: Lge.: 7,9. gr. Br.: 4,6. kl. Br.: o. Dm. m. Dm. u. Dm. gr. Uf.	Gestein: (Flint:) Metall: Thon: Glas: Org. Subst.:
Laufende No. **258.** Acten-No. Inventar-No. Frühere No. 88.	Ort: Seislitz. Kreis: Gelnhausen. Regierungsbezirk: Cassel. Land:		Steinbeil, ziemlich regelmässig; im Allgemeinen gut abgeschliffen.	Hhe.: Lge.: 7,7. gr. Br.: 4,2. kl. Br.: o. Dm. m. Dm. u. Dm. gr. Uf.	Gestein: (Flint:) Metall: Thon: Glas: Org. Subst.:
Laufende No. **259 a.** Acten-No. Inventar-No. Frühere No. 81.	Ort: Grossenhausen Kreis: Gelnhausen. Regierungsbezirk: Cassel. Land:		Beil aus graubraunem Gestein, ziemlich regelmässig, gut abgeschliffen.	Hhe.: Lge.: 7,6. gr. Br.: 4,6. kl. Br.: o. Dm. m. Dm. u. Dm. gr. Uf.	Gestein: (Flint:) Metall: Thon: Glas: Org. Subst.:

Summe d. Gegenst.:	a. Stein: / Thon:	(Flint:) Glas:	Bronze: Bernst.:	Eisen: Holz:	Br. u. E.: Horn:	Gold: Knochen:	Silber: Elfenbn.:	Elktr.: Muschln.:
Total-Summe d. Gegenst.:	a. Stein: / Thon:	(Flint:) Glas:	Bronze: Bernst.:	Eisen: Holz:	Br. u. E.: Horn:	Gold: Knochen:	Silber: Elfenbn.:	Elktr.: Muschln.:

7. Etikett-Nummer.	8. Zubehörige Funde.	9. Art der Fundstätte.		10. Bestattungsart.	11. Bemerkungen.	12. Vorbesitzer Jahr und Art der Erwerbung.
№		See oder Moor? Acker, Haide, Wald? Offene Ansiedelung, Höhle, Pfahlbau? Befestigung?	Dolmen, Ganggrab, Riesenbett? Stein oder Erdhügel? Flachgrab?	Leichenbeisetzung? (hockend od. gestreckt od. Schädelgrab?) Partielle oder totale Verbrennung? Mit Beigabe von Thierknochen?		Smlg. Thomas. 1876 erw.
№		See oder Moor? Acker, Haide, Wald? Offene Ansiedelung, Höhle, Pfahlbau? Befestigung?	Dolmen, Ganggrab, Riesenbett? Stein oder Erdhügel? Flachgrab?	Leichenbeisetzung? (hockend od. gestreckt od. Schädelgrab?) Partielle oder totale Verbrennung? Mit Beigabe von Thierknochen?		1875 erw.
№		See oder Moor? Acker, Haide, Wald? Offene Ansiedelung, Höhle, Pfahlbau? Befestigung?	Dolmen, Ganggrab, Riesenbett? Stein oder Erdhügel? Flachgrab?	Leichenbeisetzung? (hockend od. gestreckt od. Schädelgrab?) Partielle oder totale Verbrennung? Mit Beigabe von Thierknochen?		
№		See oder Moor? Acker, Haide, Wald? Offene Ansiedelung, Höhle, Pfahlbau? Befestigung?	Dolmen, Ganggrab, Riesenbett? Stein oder Erdhügel? Flachgrab?	Leichenbeisetzung? (hockend od. gestreckt od. Schädelgrab?) Partielle oder totale Verbrennung? Mit Beigabe von Thierknochen?		1875 erw.
№		See oder Moor? Acker, Haide, Wald? Offene Ansiedelung, Höhle, Pfahlbau? Befestigung?	Dolmen, Ganggrab, Riesenbett? Stein oder Erdhügel? Flachgrab?	Leichenbeisetzung? (hockend od. gestreckt od. Schädelgrab?) Partielle oder totale Verbrennung? Mit Beigabe von Thierknochen?		1876 erw.
№		See oder Moor? Acker, Haide, Wald? Offene Ansiedelung, Höhle, Pfahlbau? Befestigung?	Dolmen, Ganggrab, Riesenbett? Stein oder Erdhügel? Flachgrab?	Leichenbeisetzung? (hockend od. gestreckt od. Schädelgrab?) Partielle oder totale Verbrennung? Mit Beigabe von Thierknochen?		1876 erw.

Summe der Funde:	a. Seen: / Befstg.:	Mooren: Dolmen etc.	Acker: Hügelgr.:	Haide: Flachgr.:	Wald: Skeletgr.:	Ansiedelngn.: Gr. m. p. Vbr.	Höhln.: tot. V.:	Pfahlbtn.: Unbest.:
Total-Summe d. Funde:	a. Seen: / Befstg.:	Mooren: Dolmen etc.	Acker: Hügelgr.:	Haide: Flachgr.:	Wald: Skeletgr.:	Ansiedelngn.: Gr. m. p. Vbr.	Höhln.: tot. V.:	Pfahlbtn.: Unbest.:

Abtheilung: I. h. Hessen-Nassau. Fol. 38.

1. Nummer.	2. Fundort.	3. Zeichnung.	4. Gegenstand, dessen Art, Form, Ornament und Erhaltungs-Zustand.	5. Maasse.	6. Material u. Farbe.
Laufende No. 259. Acten-No. Inventar-No. Frühere No. 95.	Ort: Grossenhausen. Kreis: Gelnhausen. Regierungsbezirk: Cassel. Land:		Beil aus schieferartigem Gestein, nur ziemlich roh gearbeitet.	Hhe.: Lge.: 7,6 gr. Br.: 4,4 kl. Br.: o. Dm. m. Dm. u. Dm. gr. Uf.	Gestein: (Flint:) Metall: Thon: Glas: Org. Subst.:
Laufende No. 260. Acten-No. Inventar-No. Frühere No. 101.	Ort: Grossenhausen. Kreis: Regierungsbezirk: Land:		Steinbeil, dioritisch, etwas roh, ziemlich gewölbt, mit rundlicher Schneide.	Hhe.: Lge.: 7,6 gr. Br.: 4,6 kl. Br.: o. Dm. m. Dm. u. Dm. gr. Uf.	Gestein: (Flint:) Metall: Thon: Glas: Org. Subst.:
Laufende No. 261. Acten-No. Inventar-No. Frühere No. 98.	Ort: Geislitz. Kreis: Gelnhausen. Regierungsbezirk: Cassel. Land:		Vierkantiges regelmässig gearbeitetes Beil aus grauem Schiefer, überall gut poliert.	Hhe.: Lge.: 7,6 gr. Br.: 4,1 kl. Br.: o. Dm. m. Dm. u. Dm. gr. Uf.	Gestein: (Flint:) Metall: Thon: Glas: Org. Subst.:
Laufende No. 262. Acten-No. Inventar-No. Frühere No. 134.	Ort: Rossbach. Kreis: Gelnhausen. Regierungsbezirk: Cassel. Land:		Beil aus Schiefer, ziemlich regelmässig, etwas verwittert, an der Schneide etwas abgestossen.	Hhe.: Lge.: 7,6 gr. Br.: 4,6 kl. Br.: o. Dm. m. Dm. u. Dm. gr. Uf.	Gestein: (Flint:) Metall: Thon: Glas: Org. Subst.:
Laufende No. 263. Acten-No. Inventar-No. Frühere No. 620.	Ort: Langenhain. Kreis: Wiesbaden L. Regierungsbezirk: Wiesbaden. Land:		Flaches Beil aus grauem Schiefer, regelmässig.	Hhe.: Lge.: 7,5 gr. Br.: 4,4 kl. Br.: o. Dm. m. Dm. u. Dm. gr. Uf.	Gestein: (Flint:) Metall: Thon: Glas: Org. Subst.:
Laufende No. 264. Acten-No. Inventar-No. Frühere No. 531.	Ort: Gr. Krotzenburg. Kreis: Hanau. Regierungsbezirk: Cassel. Land:		Beil aus schwärzlichem Gestein ziemlich regelmässig bearbeitet u. poliert.	Hhe.: Lge.: 7,6 gr. Br.: 5,8 kl. Br.: o. Dm. m. Dm. u. Dm. gr. Uf.	Gestein: (Flint:) Metall: Thon: Glas: Org. Subst.:
Laufende No. 265. Acten-No. Inventar-No. Frühere No. 120.	Ort: Horbach. Kreis: Gelnhausen. Regierungsbezirk: Cassel. Land:		Beil aus schwarzem Gestein ziemlich gut poliert mit schräger Schneide.	Hhe.: Lge.: 6,5 gr. Br.: 5,5 kl. Br.: o. Dm. m. Dm. u. Dm. gr. Uf.	Gestein: (Flint:) Metall: Thon: Glas: Org. Subst.:

7. Etikett-Nummer.	8. Zubehörige Funde.	9. Art der Fundstätte.		10. Bestattungsart.	11. Bemerkungen.	12. Vorbesitzer Jahr und Art der Erwerbung.
№		See oder Moor? Acker, Haide, Wald? Offene Ansiedelung, Höhle, Pfahlbau? Befestigung?	Dolmen, Ganggrab, Riesenbett? Stein oder Erdhügel? Flachgrab?	Leichenbeisetzung? (hockend od. gestreckt od. Schädelgrab?) Partielle oder totale Verbrennung? Mit Beigabe von Thierknochen?		Smlg. Thomas. 1876 erh.
№		See oder Moor? Acker, Haide, Wald? Offene Ansiedelung, Höhle, Pfahlbau? Befestigung?	Dolmen, Ganggrab, Riesenbett? Stein oder Erdhügel? Flachgrab?	Leichenbeisetzung? (hockend od. gestreckt od. Schädelgrab?) Partielle oder totale Verbrennung? Mit Beigabe von Thierknochen?		1876 erh.
№		See oder Moor? Acker, Haide, Wald? Offene Ansiedelung, Höhle, Pfahlbau? Befestigung?	Dolmen, Ganggrab, Riesenbett? Stein oder Erdhügel? Flachgrab?	Leichenbeisetzung? (hockend od. gestreckt od. Schädelgrab?) Partielle oder totale Verbrennung? Mit Beigabe von Thierknochen?		1876 erh.
№		See oder Moor? Acker, Haide, Wald? Offene Ansiedelung, Höhle, Pfahlbau? Befestigung?	Dolmen, Ganggrab, Riesenbett? Stein oder Erdhügel? Flachgrab?	Leichenbeisetzung? (hockend od. gestreckt od. Schädelgrab?) Partielle oder totale Verbrennung? Mit Beigabe von Thierknochen?		
№		See oder Moor? Acker, Haide, Wald? Offene Ansiedelung, Höhle, Pfahlbau? Befestigung?	Dolmen, Ganggrab, Riesenbett? Stein oder Erdhügel? Flachgrab?	Leichenbeisetzung? (hockend od. gestreckt od. Schädelgrab?) Partielle oder totale Verbrennung? Mit Beigabe von Thierknochen?		1876 erh. Bruch.
№		See oder Moor? Acker, Haide, Wald? Offene Ansiedelung, Höhle, Pfahlbau? Befestigung?	Dolmen, Ganggrab, Riesenbett? Stein oder Erdhügel? Flachgrab?	Leichenbeisetzung? (hockend od. gestreckt od. Schädelgrab?) Partielle oder totale Verbrennung? Mit Beigabe von Thierknochen?		1875 erh.
№		See oder Moor? Acker, Haide, Wald? Offene Ansiedelung, Höhle, Pfahlbau? Befestigung?	Dolmen, Ganggrab, Riesenbett? Stein oder Erdhügel? Flachgrab?	Leichenbeisetzung? (hockend od. gestreckt od. Schädelgrab?) Partielle oder totale Verbrennung? Mit Beigabe von Thierknochen?		1876 erh.

Summe d. Gegenst.:	a. Stein:	(Flint:	) Bronze:	Eisen:	Br. u. E.:	Gold:	Silber:	Elktr.:	
	Thon:	Glas:	Bernst.:	Holz:	Horn:	Knochen:	Elfenbn.:	Muschln.:	
Total-Summe d. Gegenst.:	a. Stein:	(Flint:	) Bronze:	Eisen:	Br. u. E.:	Gold:	Silber:	Elktr.:	
	Thon:	Glas:	Bernst.:	Holz:	Horn:	Knochen:	Elfenbn.:	Muschln.:	

Summe d. Fundstätte:	a. Seen:	Mooren:	Acker:	Haide:	Wald:	Ansiedelngn.:	Höhln.:	Pfahlbtn.:	
	Befstg.:	Dolmen etc.	Hügelgr.:	Flachgr.:	Skeletgr.:	Gr. m. p. Vbr.	tot. V.:	Unbest.:	
Total-Summe d. Fundstätte:	a. Seen:	Mooren:	Acker:	Haide:	Wald:	Ansiedelngn.:	Höhln.:	Pfahlbtn.:	
	Befstg.:	Dolmen etc.	Hügelgr.:	Flachgr.:	Skeletgr.:	Gr. m. p. Vbr.	tot. V.:	Unbest.:	

1. Nummer.	2. Fundort.	3. Zeichnung.	4. Gegenstand, dessen Art, Form, Ornament und Erhaltungs-Zustand.	5. Maasse.	6. Material u. Farbe.
Laufende No. **266.** Acten-No. Inventar-No. Frühere No. 89.	Ort: Geislitz. Kreis: Gelnhausen Regierungsbezirk: Cassel. Land:	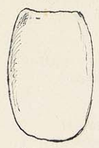	Beil aus grauem Schiefer, überall abgeschliffen.	Hhe.: Lge.: 7,4 gr. Br.: 5. kl. Br.: o. Dm. m. Dm. u. Dm. gr. Uf.	Gestein: (Flint:) Metall: Thon: Glas: Org. Subst.:
Laufende No. **267.** Acten-No. Inventar-No. Frühere No. 685.	Ort: Nied-Rodenbach Kreis: Hanau. Regierungsbezirk: Cassel. Land:		Steinbeil, dunkelgrau, gut abgeschliffen, am Bahnende etwas defect.	Hhe.: Lge.: 7,4. gr. Br.: 4,7. kl. Br.: o. Dm. m. Dm. u. Dm. gr. Uf.	Gestein: (Flint:) Metall: Thon: Glas: Org. Subst.:
Laufende No. **268.** Acten-No. Inventar-No. Frühere No. 94.	Ort: Grossenhausen. Kreis: Gelnhausen Regierungsbezirk: Cassel. Land:		Steinbeil, grau, meist gut abgeschliffen.	Hhe.: Lge.: 7,5. gr. Br.: 4,3 kl. Br.: o. Dm. m. Dm. u. Dm. gr. Uf.	Gestein: (Flint:) Metall: Thon: Glas: Org. Subst.:
Laufende No. **269.** Acten-No. Inventar-No. Frühere No. 156.	Ort: Höchst. Kreis: Gelnhausen. Regierungsbezirk: Cassel. Land:		Beil aus Schiefer, grau, meist abgeschliffen, aber doch ziemlich roh.	Hhe.: Lge.: 7,9 gr. Br.: 4,1. kl. Br.: o. Dm. m. Dm. u. Dm. gr. Uf.	Gestein: (Flint:) Metall: Thon: Glas: Org. Subst.:
Laufende No. **270.** Acten-No. Inventar-No. Frühere No. 112.	Ort: Lanzingen. Kreis: Gelnhausen Regierungsbezirk: Land:		Steinbeil, schwärzlich, gut poliert.	Hhe.: Lge.: 6,4 gr. Br.: 5,1. kl. Br.: o. Dm. m. Dm. u. Dm. gr. Uf.	Gestein: (Flint:) Metall: Thon: Glas: Org. Subst.:
Laufende No. **271.** Acten-No. Inventar-No. Frühere No. 56.	Ort: Kilianstädten Kreis: Hanau. Regierungsbezirk: Cassel. Land:		Beil aus hartem schwärzlichem Gestein (mit Granaten) Nephrit d. Chloromelanit, an der Schneide fein poliert.	Hhe.: Lge.: 7,2. gr. Br.: 3,3. kl. Br.: o. Dm. m. Dm. u. Dm. gr. Uf.	Gestein: (Flint:) Metall: Thon: Glas: Org. Subst.:
Laufende No. **272.** Acten-No. Inventar-No. Frühere No. 118.	Ort: Horbach. Kreis: Gelnhausen. Regierungsbezirk: Cassel. Land:		Beil aus grauem Schiefer, regelmässig abgeschliffen mit gerundeter Schneide.	Hhe.: Lge.: 6,2 gr. Br.: 4,2. kl. Br.: o. Dm. m. Dm. u. Dm. gr. Uf.	Gestein: (Flint:) Metall: Thon: Glas: Org. Subst.:

Summe d. Gegenst.:	a. Stein:	(Flint:	) Bronze:	Eisen:	Br. u. E.:	Gold:	Silber:	Elktr.:
	Thon:	Glas:	Bernst.:	Holz:	Horn:	Knochen:	Elfenbn.:	Muschln.:

Total-Summe d. Gegenst.:	a. Stein:	(Flint:	) Bronze:	Eisen:	Br. u. E.:	Gold:	Silber:	Elktr.:
	Thon:	Glas:	Bernst.:	Holz:	Horn:	Knochen:	Elfenbn.:	Muschln.:

7. Etikett-Nummer.	8. Zubehörige Funde.	9. Art der Fundstätte.		10. Bestattungsart.	11. Bemerkungen.	12. Vorbesitzer Jahr und Art der Erwerbung.
№		See oder Moor? Acker, Haide, Wald? Offene Ansiedelung, Höhle, Pfahlbau? Befestigung?	Dolmen, Ganggrab, Riesenbett? Stein oder Erdhügel? Flachgrab?	Leichenbeisetzung? (hockend od. gestreckt od. Schädelgrab?) Partielle oder totale Verbrennung? Mit Beigabe von Thierknochen?		Smlg. Thomas. 1876 wrl.
№		See oder Moor? Acker, Haide, Wald? Offene Ansiedelung, Höhle, Pfahlbau? Befestigung?	Dolmen, Ganggrab, Riesenbett? Stein oder Erdhügel? Flachgrab?	Leichenbeisetzung? (hockend od. gestreckt od. Schädelgrab?) Partielle oder totale Verbrennung? Mit Beigabe von Thierknochen?		1876 wrl.
№		See oder Moor? Acker, Haide, Wald? Offene Ansiedelung, Höhle, Pfahlbau? Befestigung?	Dolmen, Ganggrab, Riesenbett? Stein oder Erdhügel? Flachgrab?	Leichenbeisetzung? (hockend od. gestreckt od. Schädelgrab?) Partielle oder totale Verbrennung? Mit Beigabe von Thierknochen?		1876 wrl.
№		See oder Moor? Acker, Haide, Wald? Offene Ansiedelung, Höhle, Pfahlbau? Befestigung?	Dolmen, Ganggrab, Riesenbett? Stein oder Erdhügel? Flachgrab?	Leichenbeisetzung? (hockend od. gestreckt od. Schädelgrab?) Partielle oder totale Verbrennung? Mit Beigabe von Thierknochen?		1876 wrl.
№		See oder Moor? Acker, Haide, Wald? Offene Ansiedelung, Höhle, Pfahlbau? Befestigung?	Dolmen, Ganggrab, Riesenbett? Stein oder Erdhügel? Flachgrab?	Leichenbeisetzung? (hockend od. gestreckt od. Schädelgrab?) Partielle oder totale Verbrennung? Mit Beigabe von Thierknochen?		1876 wrl.
№		See oder Moor? Acker, Haide, Wald? Offene Ansiedelung, Höhle, Pfahlbau? Befestigung?	Dolmen, Ganggrab, Riesenbett? Stein oder Erdhügel? Flachgrab?	Leichenbeisetzung? (hockend od. gestreckt od. Schädelgrab?) Partielle oder totale Verbrennung? Mit Beigabe von Thierknochen?		1876 wrl.

Summe der Funde:	a. Seen:	Mooren:	Acker:	Haide:	Wald:	Ansiedelngn.:	Höhln.:	Pfahlbtn.:
	Befstg.:	Dolmen etc.	Hügelgr.:	Flachgr.:	Skeletgr.:	Gr. m. p. Vbr.	tot. V.:	Unbest.:

Total-Summe d. Funde:	a. Seen:	Mooren:	Acker:	Haide:	Wald:	Ansiedelngn.:	Höhln.:	Pfahlbtn.:
	Befstg.:	Dolmen etc.	Hügelgr.:	Flachgr.:	Skeletgr.:	Gr. m. p. Vbr.	tot. V.:	Unbest.:

1. Nummer.	2. Fundort.	3. Zeichnung.	4. Gegenstand, dessen Art, Form, Ornament und Erhaltungs-Zustand.	5. Maasse.	6. Material u. Farbe.
Laufende No. **273.** Acten-No. Inventar-No. Frühere No. 67.	Ort: Erbach. Kreis: U. Taunuskr. Regierungsbezirk: Wiesbaden. Land:		Gut poliertes Beil aus grünem Stein mit zahlreich eingesprengten Granaten; an d. Schneide defect.	Hhe.: Lge.: 8,2. gr. Br.: 4,2. kl. Br.: o. Dm. m. Dm. u. Dm. gr. Uf.	Gestein: (Flint:) Metall: Thon: Glas: Org. Subst.:
Laufende No. **274.** Acten-No. Inventar-No. Frühere No. 714.	Ort: Kreisenberg. Kreis: Ob. Taunuskr. Regierungsbezirk: Wiesbaden. Land:		Kleines Beil aus grünlichem Gestein, an der Schneide poliert.	Hhe.: Lge.: 6,6. gr. Br.: 3,8. kl. Br.: o. Dm. m. Dm. u. Dm. gr. Uf.	Gestein: (Flint:) Metall: Thon: Glas: Org. Subst.:
Laufende No. **275.** Acten-No. Inventar-No. Frühere No. 551.	Ort: Treuses. Kreis: Gelnhausen. Regierungsbezirk: Cassel. Land:		Kleines fein poliertes Beil aus graugrünem gebändertem Gestein.	Hhe.: Lge.: 6. gr. Br.: 4,5. kl. Br.: o. Dm. m. Dm. u. Dm. gr. Uf.	Gestein: (Flint:) Metall: Thon: Glas: Org. Subst.:
Laufende No. **276.** Acten-No. Inventar-No. Frühere No. 549.	Ort: Treuses. Kreis: Gelnhausen. Regierungsbezirk: Land:		Fein poliertes vierkantiges Beil aus dunkelgrünem Gestein.	Hhe.: Lge.: 5,2 gr. Br.: 3,6. kl. Br.: o. Dm. m. Dm. u. Dm. gr. Uf.	Gestein: (Flint:) Metall: Thon: Glas: Org. Subst.:
Laufende No. **277.** Acten-No. Inventar-No. Frühere No. 114.	Ort: Lanzingen. Kreis: Gelnhausen Regierungsbezirk: Cassel. Land:		Steinbeil, schwarzbraun, regelmässig, ziemlich massiv.	Hhe.: Lge.: 6,9. gr. Br.: 4. kl. Br.: o. Dm. m. Dm. u. Dm. gr. Uf.	Gestein: (Flint:) Metall: Thon: Glas: Org. Subst.:
Laufende No. **278.** Acten-No. Inventar-No. Frühere No. 110.	Ort: Cassel. Kreis: Cassel. Regierungsbezirk: Cassel. Land:		Gut polierte kleine Hacke aus schwarzem Kieselschiefer.	Hhe.: Lge.: 7,5. gr. Br.: 4,4. kl. Br.: o. Dm. m. Dm. u. Dm. gr. Uf.	Gestein: (Flint:) Metall: Thon: Glas: Org. Subst.:
Laufende No. **279.** Acten-No. Inventar-No. Frühere No. 19.	Ort: Langenhain. Kreis: Wiesbaden L. Regierungsbezirk: Wiesbaden. Land:		Hacke aus schwarzem Kieselschiefer, unten fein poliert an der Schneide ein wenig abgestossen, am Bahnen defect.	Hhe.: Lge.: 10,6 gr. Br.: 6,1. kl. Br.: o. Dm. m. Dm. u. Dm. gr. Uf.	Gestein: (Flint:) Metall: Thon: Glas: Org. Subst.:

Summe d. Gegenst.:	a. Stein:	(Flint:	) Bronze:	Eisen:	Br. u. E.:	Gold:	Silber:	Elktr.:
	Thon:	Glas:	Bernst.:	Holz:	Horn:	Knochen:	Elfenbn.:	Muschln.:
Total-Summe d. Gegenst.:	a. Stein:	(Flint:	) Bronze:	Eisen:	Br. u. E.:	Gold:	Silber:	Elktr.:
	Thon:	Glas:	Bernst.:	Holz:	Horn:	Knochen:	Elfenbn.:	Muschln.:

7. Etikett-Nummer.	8. Zubehörige Funde.	9. Art der Fundstätte.		10. Bestattungsart.	11. Bemerkungen.	12. Vorbesitzer Jahr und Art der Erwerbung.
№		See oder Moor? Acker, Haide, Wald? Offene Ansiedelung, Höhle, Pfahlbau? Befestigung?	Dolmen, Ganggrab, Riesenbett? Stein oder Erdhügel? Flachgrab?	Leichenbeisetzung? (hockend od. gestreckt od. Schädelgrab?) Partielle oder totale Verbrennung? Mit Beigabe von Thierknochen?		Samlg. Thomas.
№		See oder Moor? Acker, Haide, Wald? Offene Ansiedelung, Höhle, Pfahlbau? Befestigung?	Dolmen, Ganggrab, Riesenbett? Stein oder Erdhügel? Flachgrab?	Leichenbeisetzung? (hockend od. gestreckt od. Schädelgrab?) Partielle oder totale Verbrennung? Mit Beigabe von Thierknochen?		
№		See oder Moor? Acker, Haide, Wald? Offene Ansiedelung, Höhle, Pfahlbau? Befestigung?	Dolmen, Ganggrab, Riesenbett? Stein oder Erdhügel? Flachgrab?	Leichenbeisetzung? (hockend od. gestreckt od. Schädelgrab?) Partielle oder totale Verbrennung? Mit Beigabe von Thierknochen?		
№		See oder Moor? Acker, Haide, Wald? Offene Ansiedelung, Höhle, Pfahlbau? Befestigung?	Dolmen, Ganggrab, Riesenbett? Stein oder Erdhügel? Flachgrab?	Leichenbeisetzung? (hockend od. gestreckt od. Schädelgrab?) Partielle oder totale Verbrennung? Mit Beigabe von Thierknochen?		
№		See oder Moor? Acker, Haide, Wald? Offene Ansiedelung, Höhle, Pfahlbau? Befestigung?	Dolmen, Ganggrab, Riesenbett? Stein oder Erdhügel? Flachgrab?	Leichenbeisetzung? (hockend od. gestreckt od. Schädelgrab?) Partielle oder totale Verbrennung? Mit Beigabe von Thierknochen?		
№		See oder Moor? Acker, Haide, Wald? Offene Ansiedelung, Höhle, Pfahlbau? Befestigung?	Dolmen, Ganggrab, Riesenbett? Stein oder Erdhügel? Flachgrab?	Leichenbeisetzung? (hockend od. gestreckt od. Schädelgrab?) Partielle oder totale Verbrennung? Mit Beigabe von Thierknochen?		1976 vorh. 86 vorh.

Summe der Funde:	a. Seen:	Mooren:	Acker:	Haide:	Wald:	Ansiedelngn.:	Höhln.:	Pfahlbtn.:
	Befstg.:	Dolmen etc.	Hügelgr.:	Flachgr.:	Skeletgr.:	Gr. m. p. Vbr.	tot. V.:	Unbest.:
Total-Summe d. Funde:	a. Seen:	Mooren:	Acker:	Haide:	Wald:	Ansiedelngn.:	Höhln.:	Pfahlbtn.:
	Befstg.:	Dolmen etc.	Hügelgr.:	Flachgr.:	Skeletgr.:	Gr. m. p. Vbr.	tot. V.:	Unbest.:

1. Nummer.	2. Fundort.	3. Zeichnung.	4. Gegenstand, dessen Art, Form, Ornament und Erhaltungs-Zustand.	5. Maasse.	6. Material u. Farbe.
Laufende No. **280.** Acten-No. Inventar-No. Frühere No. 568.	Ort: Sondsroth. Kreis: Gelnhausen. Regierungsbezirk: Cassel. Land:		Gut poliertes kleines Beil aus graugrünem Gestein, vierkantig.	Hhe.: Lge.: 5,5. gr. Br.: 4,1. kl. Br.: o. Dm. m. Dm. u. Dm. gr. Uf.	Gestein: (Flint:) Metall: Thon: Glas: Org. Subst.:
Laufende No. **281.** Acten-No. Inventar-No. Frühere No. 543.	Ort: Neuses. Kreis: Gelnhausen. Regierungsbezirk: Land:		Kleines Beil aus Schiefer, vierkantig, regelmässig abgeschliffen.	Hhe.: Lge.: 6,2. gr. Br.: 4,5. kl. Br.: o. Dm. m. Dm. u. Dm. gr. Uf.	Gestein: (Flint:) Metall: Thon: Glas: Org. Subst.:
Laufende No. **282.** Acten-No. Inventar-No. Frühere No. 337.	Ort: Heddernheim. Kreis: ~~Wiesbaden L.~~ Frankfurt a. M. Regierungsbezirk: ~~Wiesbaden.~~ Land:		Gut poliertes Beil aus grauem Gestein, vierkantig u. regelmässig.	Hhe.: Lge.: 5,9. gr. Br.: 4,6. kl. Br.: o. Dm. m. Dm. u. Dm. gr. Uf.	Gestein: (Flint:) Metall: Thon: Glas: Org. Subst.:
Laufende No. **283.** Acten-No. Inventar-No. Frühere No. 82.	Ort: Grossenhausen. Kreis: Gelnhausen. Regierungsbezirk: Cassel. Land:		Kleines gut poliertes Beil schwärzlich.	Hhe.: Lge.: 5,9. gr. Br.: 4,6. kl. Br.: o. Dm. m. Dm. u. Dm. gr. Uf.	Gestein: (Flint:) Metall: Thon: Glas: Org. Subst.:
Laufende No. **284.** Acten-No. Inventar-No. Frühere No. 138.	Ort: Lanzingen. Kreis: Gelnhausen. Regierungsbezirk: Cassel. Land:		Kleines Beil, schwarzbraun, vierkantig, mit Ausnahme des Bahnendes poliert.	Hhe.: Lge.: 5,6. gr. Br.: 4,3. kl. Br.: o. Dm. m. Dm. u. Dm. gr. Uf.	Gestein: (Flint:) Metall: Thon: Glas: Org. Subst.:
Laufende No. **285.** Acten-No. Inventar-No. Frühere No. 93.	Ort: Grossenhausen. Kreis: Gelnhausen. Regierungsbezirk: Land:		Kleine Hacke aus grauem Schiefer.	Hhe.: Lge.: 5,8. gr. Br.: 4,4. kl. Br.: o. Dm. m. Dm. u. Dm. gr. Uf.	Gestein: (Flint:) Metall: Thon: Glas: Org. Subst.:
Laufende No. **286.** Acten-No. Inventar-No. Frühere No. 636.	Ort: Langenselbold. Kreis: Hanau. Regierungsbezirk: Cassel. Land:		Gut poliertes vierkantiges Beil aus graubraunem Gestein.	Hhe.: Lge.: 6,9. gr. Br.: 5,3. kl. Br.: o. Dm. m. Dm. u. Dm. gr. Uf.	Gestein: (Flint:) Metall: Thon: Glas: Org. Subst.:

Summe d. Gegenst.:	a. Stein:	(Flint:	) Bronze:	Eisen:	Br. u. E.:	Gold:	Silber:	Elktr.:
	Thon:	Glas:	Bernst.:	Holz:	Horn:	Knochen:	Elfenbn.:	Muschln.:

Total-Summe d. Gegenst.:	a. Stein:	(Flint:	) Bronze:	Eisen:	Br. u. E.:	Gold:	Silber:	Elktr.:
	Thon:	Glas:	Bernst.:	Holz:	Horn:	Knochen:	Elfenbn.:	Muschln.:

7. Etikett-Nummer.	8. Zubehörige Funde.	9. Art der Fundstätte.		10. Bestattungsart.	11. Bemerkungen.	12. Vorbesitzer Jahr und Art der Erwerbung.
№		See oder Moor? Acker, Haide, Wald? Offene Ansiedelung, Höhle, Pfahlbau? Befestigung?	Dolmen, Ganggrab, Riesenbett? Stein oder Erdhügel? Flachgrab?	Leichenbeisetzung? (hockend od. gestreckt od. Schädelgrab?) Partielle oder totale Verbrennung? Mit Beigabe von Thierknochen?		Schulz. Thomas. 1876 Mai,
№		See oder Moor? Acker, Haide, Wald? Offene Ansiedelung, Höhle, Pfahlbau? Befestigung?	Dolmen, Ganggrab, Riesenbett? Stein oder Erdhügel? Flachgrab?	Leichenbeisetzung? (hockend od. gestreckt od. Schädelgrab?) Partielle oder totale Verbrennung? Mit Beigabe von Thierknochen?		
№		See oder Moor? Acker, Haide, Wald? Offene Ansiedelung, Höhle, Pfahlbau? Befestigung?	Dolmen, Ganggrab, Riesenbett? Stein oder Erdhügel? Flachgrab?	Leichenbeisetzung? (hockend od. gestreckt od. Schädelgrab?) Partielle oder totale Verbrennung? Mit Beigabe von Thierknochen?		1875 Mai,
№		See oder Moor? Acker, Haide, Wald? Offene Ansiedelung, Höhle, Pfahlbau? Befestigung?	Dolmen, Ganggrab, Riesenbett? Stein oder Erdhügel? Flachgrab?	Leichenbeisetzung? (hockend od. gestreckt od. Schädelgrab?) Partielle oder totale Verbrennung? Mit Beigabe von Thierknochen?		1876 Mai,
№		See oder Moor? Acker, Haide, Wald? Offene Ansiedelung, Höhle, Pfahlbau? Befestigung?	Dolmen, Ganggrab, Riesenbett? Stein oder Erdhügel? Flachgrab?	Leichenbeisetzung? (hockend od. gestreckt od. Schädelgrab?) Partielle oder totale Verbrennung? Mit Beigabe von Thierknochen?		1876 Mai,
№		See oder Moor? Acker, Haide, Wald? Offene Ansiedelung, Höhle, Pfahlbau? Befestigung?	Dolmen, Ganggrab, Riesenbett? Stein oder Erdhügel? Flachgrab?	Leichenbeisetzung? (hockend od. gestreckt od. Schädelgrab?) Partielle oder totale Verbrennung? Mit Beigabe von Thierknochen?		

Summe der Funde:	a. Seen:	Mooren:	Acker:	Haide:	Wald:	Ansiedelngn.:	Höhln.:	Pfahlbtn.:
	Befstg.:	Dolmen etc.	Hügelgr.:	Flachgr.:	Skeletgr.:	Gr. m. p. Vbr.	tot. V.:	Unbest.:

Total-Summe d. Funde:	a. Seen:	Mooren:	Acker:	Haide:	Wald:	Ansiedelngn.:	Höhln.:	Pfahlbtn.:
	Befstg.:	Dolmen etc.	Hügelgr.:	Flachgr.:	Skeletgr.:	Gr. m. p. Vbr.	tot. V.:	Unbest.:

1. Nummer.	2. Fundort.	3. Zeichnung.	4. Gegenstand, dessen Art, Form, Ornament und Erhaltungs-Zustand.	5. Maasse.	6. Material u. Farbe.
Laufende No. **287.** Acten-No. Inventar-No. Frühere No. 437.	Ort: Salmünster Kreis: Schlüchtern. Regierungsbezirk: Cassel. Land:		Beil, poliert, schwarzbraun, mit schräger Schneide.	Hhe.: Lge.: 5,6. gr. Br.: 5. kl. Br.: o. Dm. m. Dm. u. Dm. gr. Uf.	Gestein: (Flint:) Metall: Thon: Glas: Org. Subst.:
Laufende No. **288.** Acten-No. Inventar-No. Frühere No. 564	Ort: Oberrodenbach. Kreis: Hanau. Regierungsbezirk: Cassel. Land:		Kleines poliertes Beil, schwärzlich, vierkantig.	Hhe.: Lge.: 6,1. gr. Br.: 4,2 kl. Br.: o. Dm. m. Dm. u. Dm. gr. Uf.	Gestein: (Flint:) Metall: Thon: Glas: Org. Subst.:
Laufende No. **289.** Acten-No. Inventar-No. Frühere No. 159.	Ort: Lanzingen. Kreis: Gelnhausen. Regierungsbezirk: Cassel. Land:		Kleines breites Beil aus grauem Diorit, regelmässig mit runder Schneide.	Hhe.: Lge.: 5,6. gr. Br.: 5,3 kl. Br.: o. Dm. m. Dm. u. Dm. gr. Uf.	Gestein: (Flint:) Metall: Thon: Glas: Org. Subst.:
Laufende No. **290.** Acten-No. Inventar-No. Frühere No. 629.	Ort: Neuwiedermus Kreis: Hanau. Regierungsbezirk: Cassel. Land:		Kleines Beil aus grauem Schiefer, etwas roh geformt.	Hhe.: Lge.: 6,5. gr. Br.: 3,3. kl. Br.: o. Dm. m. Dm. u. Dm. gr. Uf.	Gestein: (Flint:) Metall: Thon: Glas: Org. Subst.:
Laufende No. **291.** Acten-No. Inventar-No. Frühere No. 542.	Ort: Treuses. Kreis: Gelnhausen. Regierungsbezirk: Cassel. Land:		Kleines Beil, schwärzl., poliert, vierkantig.	Hhe.: Lge.: 5,3. gr. Br.: 4,4. kl. Br.: o. Dm. m. Dm. u. Dm. gr. Uf.	Gestein: (Flint:) Metall: Thon: Glas: Org. Subst.:
Laufende No. **292.** Acten-No. Inventar-No. Frühere No. 191.	Ort: Udenhain. Kreis: Gelnhausen. Regierungsbezirk: Cassel. Land:		Kleines schwärzliches Beil, regelmässig, gut poliert.	Hhe.: Lge.: 5,8. gr. Br.: 4,1. kl. Br.: o. Dm. m. Dm. u. Dm. gr. Uf.	Gestein: (Flint:) Metall: Thon: Glas: Org. Subst.:
Laufende No. **293.** Acten-No. Inventar-No. Frühere No. 427.	Ort: Bergen. Kreis: Hanau. Regierungsbezirk: Cassel Land:		Kleines Beil, grau, vierkantig, sehr regelmässig, fein abgeschliffen.	Hhe.: Lge.: 5,7. gr. Br.: 4. kl. Br.: o. Dm. m. Dm. u. Dm. gr. Uf.	Gestein: (Flint:) Metall: Thon: Glas: Org. Subst.:

Summe d. Gegenst.:	a. Stein:	(Flint:	) Bronze:	Eisen:	Br. u. E.:	Gold:	Silber:	Elktr.:
	Thon:	Glas:	Bernst.:	Holz:	Horn:	Knochen:	Elfenbn.:	Muschln.:
Total-Summe d. Gegenst.:	a. Stein:	(Flint:	) Bronze:	Eisen:	Br. u. E.:	Gold:	Silber:	Elktr.:
	Thon:	Glas:	Bernst.:	Holz:	Horn:	Knochen:	Elfenbn.:	Muschln.:

7. Etikett-Nummer.	8. Zubehörige Funde.	9. Art der Fundstätte.		10. Bestattungsart.	11. Bemerkungen.	12. Vorbesitzer Jahr und Art der Erwerbung.
№		See oder Moor? Acker, Haide, Wald? Offene Ansiedelung, Höhle, Pfahlbau? Befestigung?	Dolmen, Ganggrab, Riesenbett? Stein oder Erdhügel? Flachgrab?	Leichenbeisetzung? (hockend od. gestreckt od. Schädelgrab?) Partielle oder totale Verbrennung? Mit Beigabe von Thierknochen?		Slg. Thomas.
№		See oder Moor? Acker, Haide, Wald? Offene Ansiedelung, Höhle, Pfahlbau? Befestigung?	Dolmen, Ganggrab, Riesenbett? Stein oder Erdhügel? Flachgrab?	Leichenbeisetzung? (hockend od. gestreckt od. Schädelgrab?) Partielle oder totale Verbrennung? Mit Beigabe von Thierknochen?		1376 ank.
№		See oder Moor? Acker, Haide, Wald? Offene Ansiedelung, Höhle, Pfahlbau? Befestigung?	Dolmen, Ganggrab, Riesenbett? Stein oder Erdhügel? Flachgrab?	Leichenbeisetzung? (hockend od. gestreckt od. Schädelgrab?) Partielle oder totale Verbrennung? Mit Beigabe von Thierknochen?		
№		See oder Moor? Acker, Haide, Wald? Offene Ansiedelung, Höhle, Pfahlbau? Befestigung?	Dolmen, Ganggrab, Riesenbett? Stein oder Erdhügel? Flachgrab?	Leichenbeisetzung? (hockend od. gestreckt od. Schädelgrab?) Partielle oder totale Verbrennung? Mit Beigabe von Thierknochen?		1376 ank.
№		See oder Moor? Acker, Haide, Wald? Offene Ansiedelung, Höhle, Pfahlbau? Befestigung?	Dolmen, Ganggrab, Riesenbett? Stein oder Erdhügel? Flachgrab?	Leichenbeisetzung? (hockend od. gestreckt od. Schädelgrab?) Partielle oder totale Verbrennung? Mit Beigabe von Thierknochen?		
№		See oder Moor? Acker, Haide, Wald? Offene Ansiedelung, Höhle, Pfahlbau? Befestigung?	Dolmen, Ganggrab, Riesenbett? Stein oder Erdhügel? Flachgrab?	Leichenbeisetzung? (hockend od. gestreckt od. Schädelgrab?) Partielle oder totale Verbrennung? Mit Beigabe von Thierknochen?		

Summe der Funde:	a. Seen:	Mooren:	Acker:	Haide:	Wald:	Ansiedelngn.:	Höhln.:	Pfahlbtn.:
	Befstg.:	Dolmen etc.	Hügelgr.:	Flachgr.:	Skeletgr.:	Gr. m. p. Vbr.	tot. V.:	Unbest.:
Total-Summe d. Funde:	a. Seen:	Mooren:	Acker:	Haide:	Wald:	Ansiedelngn.:	Höhln.:	Pfahlbtn.:
	Befstg.:	Dolmen etc.	Hügelgr.:	Flachgr.:	Skeletgr.:	Gr. m. p. Vbr.	tot. V.:	Unbest.:

1. Nummer.	2. Fundort.	3. Zeichnung.	4. Gegenstand, dessen Art, Form, Ornament und Erhaltungs-Zustand.	5. Maasse.	6. Material u. Farbe.
Laufende No. **294.** Acten-No. Inventar-No. Frühere No. 157.	Ort: Wirtheim. Kreis: Gelnhausen. Regierungsbezirk: Cassel. Land:		Schwärzliches Steinbeil, etwas roh aber meist poliert.	Hhe.: Lge.: 5,5. gr. Br.: 4,4. kl. Br.: o. Dm. m. Dm. u. Dm. gr. Uf.	Gestein: (Flint:) Metall: Thon: Glas: Org. Subst.:
Laufende No. **295.** Acten-No. Inventar-No. Frühere No. 621.	Ort: Langenhain Kreis: Wiesbaden L. Regierungsbezirk: Wiesbaden. Land:		Beil, schwärzlich nur z. T. abgeschliffen.	Hhe.: Lge.: 6,4. gr. Br.: 4,2 kl. Br.: o. Dm. m. Dm. u. Dm. gr. Uf.	Gestein: (Flint:) Metall: Thon: Glas: Org. Subst.:
Laufende No. **296.** Acten-No. Inventar-No. Frühere No. 103.	Ort: Korbach. Kreis: Gelnhausen. Regierungsbezirk: Cassel. Land:	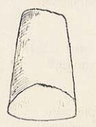	Beil aus grauem ~~Thon~~ Stein, meist abgeschliffen, aber ziemlich roh.	Hhe.: Lge.: 3,8. gr. Br.: 3,9. kl. Br.: o. Dm. m. Dm. u. Dm. gr. Uf.	Gestein: (Flint:) Metall: Thon: Glas: Org. Subst.:
Laufende No. **297.** Acten-No. Inventar-No. Frühere No. 623.	Ort: Gr. Krotzenburg. Kreis: Hanau. Regierungsbezirk: Cassel. Land:		Schwarzes gut poliertes Steinbeil, regelmässig.	Hhe.: Lge.: 5,7. gr. Br.: 3,9. kl. Br.: o. Dm. m. Dm. u. Dm. gr. Uf.	Gestein: (Flint:) Metall: Thon: Glas: Org. Subst.:
Laufende No. **298.** Acten-No. Inventar-No. Frühere No. III	Ort: Cassel. Kreis: Cassel. Regierungsbezirk: Land:		Kleines breites Beil, grau-braun, auf einer Seite gut, auf der andern nur teilweise poliert.	Hhe.: Lge.: 5,5. gr. Br.: 4,8. kl. Br.: o. Dm. m. Dm. u. Dm. gr. Uf.	Gestein: (Flint:) Metall: Thon: Glas: Org. Subst.:
Laufende No. **299.** Acten-No. Inventar-No. Frühere No. 135.	Ort: Lanzingen Kreis: Gelnhausen. Regierungsbezirk: Cassel. Land:		Flaches Steinbeil, schwarz-braun, auf einer Seite gut, auf der andern weniger abgeschliffen.	Hhe.: Lge.: 5,4. gr. Br.: 4,2. kl. Br.: o. Dm. m. Dm. u. Dm. gr. Uf.	Gestein: (Flint:) Metall: Thon: Glas: Org. Subst.:
Laufende No. **300.** Acten-No. Inventar-No. Frühere No. 673.	Ort: Langenhain. Kreis: Wiesbaden L. Regierungsbezirk: Wiesbaden. Land:	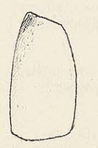	Kleines gut abgeschliffenes Beil, hellgrau.	Hhe.: Lge.: 3,6. gr. Br.: 3,5. kl. Br.: o. Dm. m. Dm. u. Dm. gr. Uf.	Gestein: (Flint:) Metall: Thon: Glas: Org. Subst.:

Summe d. Gegenst.:	a. Stein: / Thon:	(Flint: Glas:	) Bronze: Bernst.:	Eisen: Holz:	Br. u. E.: Horn:	Gold: Knochen:	Silber: Elfenbn.:	Elktr.: Muschln.:
Total-Summe d. Gegenst.:	a. Stein: / Thon:	(Flint: Glas:	) Bronze: Bernst.:	Eisen: Holz:	Br. u. E.: Horn:	Gold: Knochen:	Silber: Elfenbn.:	Elktr.: Muschln.:

7. Etikett-Nummer.	8. Zubehörige Funde.	9. Art der Fundstätte.		10. Bestattungsart.	11. Bemerkungen.	12. Vorbesitzer Jahr und Art der Erwerbung.
№		See oder Moor? Acker, Haide, Wald? Offene Ansiedelung, Höhle, Pfahlbau? Befestigung?	Dolmen, Ganggrab, Riesenbett? Stein oder Erdhügel? Flachgrab?	Leichenbeisetzung? (hockend od. gestreckt od. Schädelgrab?) Partielle oder totale Verbrennung? Mit Beigabe von Thierknochen?		Schulz. Thomas.
№		See oder Moor? Acker, Haide, Wald? Offene Ansiedelung, Höhle, Pfahlbau? Befestigung?	Dolmen, Ganggrab, Riesenbett? Stein oder Erdhügel? Flachgrab?	Leichenbeisetzung? (hockend od. gestreckt od. Schädelgrab?) Partielle oder totale Verbrennung? Mit Beigabe von Thierknochen?		1986 vdt. - 86d.
№		See oder Moor? Acker, Haide, Wald? Offene Ansiedelung, Höhle, Pfahlbau? Befestigung?	Dolmen, Ganggrab, Riesenbett? Stein oder Erdhügel? Flachgrab?	Leichenbeisetzung? (hockend od. gestreckt od. Schädelgrab?) Partielle oder totale Verbrennung? Mit Beigabe von Thierknochen?		1536 vdt.
№		See oder Moor? Acker, Haide, Wald? Offene Ansiedelung, Höhle, Pfahlbau? Befestigung?	Dolmen, Ganggrab, Riesenbett? Stein oder Erdhügel? Flachgrab?	Leichenbeisetzung? (hockend od. gestreckt od. Schädelgrab?) Partielle oder totale Verbrennung? Mit Beigabe von Thierknochen?		1575 vdt.
№		See oder Moor? Acker, Haide, Wald? Offene Ansiedelung, Höhle, Pfahlbau? Befestigung?	Dolmen, Ganggrab, Riesenbett? Stein oder Erdhügel? Flachgrab?	Leichenbeisetzung? (hockend od. gestreckt od. Schädelgrab?) Partielle oder totale Verbrennung? Mit Beigabe von Thierknochen?		575 vdt.
№		See oder Moor? Acker, Haide, Wald? Offene Ansiedelung, Höhle, Pfahlbau? Befestigung?	Dolmen, Ganggrab, Riesenbett? Stein oder Erdhügel? Flachgrab?	Leichenbeisetzung? (hockend od. gestreckt od. Schädelgrab?) Partielle oder totale Verbrennung? Mit Beigabe von Thierknochen?		575 vdt.

Summe der Funde:	a. Seen: / Befstg.:	Mooren: Dolmen etc.	Acker: Hügelgr.:	Haide: Flachgr.:	Wald: Skeletgr.:	Ansiedelngn.: Gr. m. p. Vbr.	Höhln.: tot. V.:	Pfahlbtn.: Unbest.:
Total-Summe d. Funde:	a. Seen: / Befstg.:	Mooren: Dolmen etc.	Acker: Hügelgr.:	Haide: Flachgr.:	Wald: Skeletgr.:	Ansiedelngn.: Gr. m. p. Vbr.	Höhln.: tot. V.:	Pfahlbtn.: Unbest.:

1. Nummer.	2. Fundort.	3. Zeichnung.	4. Gegenstand, dessen Art, Form, Ornament und Erhaltungs-Zustand.	5. Maasse.	6. Material u. Farbe.
Laufende No. **301.** Acten-No. Inventar-No. Frühere No. **80.**	Ort: Geislitz. Kreis: Gelnhausen. Regierungsbezirk: Cassel. Land:		Kleines graues Steinbeil gut abgeschliffen.	Hhe.: Lge.: 5,2. gr. Br.: 4,2. kl. Br.: o. Dm. m. Dm. u. Dm. gr. Uf.	Gestein: (Flint:) Metall: Thon: Glas: Org. Subst.:
Laufende No. **302.** Acten-No. Inventar-No. Frühere No. **127.**	Ort: Wittheim. Kreis: Gelnhausen. Regierungsbezirk: Cassel. Land:	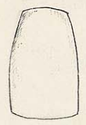	Hacke aus schwarzem Kieselschiefer, ziemlich flach	Hhe.: Lge.: 5,3 gr. Br.: 3,6 kl. Br.: o. Dm. m. Dm. u. Dm. gr. Uf.	Gestein: (Flint:) Metall: Thon: Glas: Org. Subst.:
Laufende No. **303.** Acten-No. Inventar-No. Frühere No. **137.**	Ort: Lanzingen. Kreis: Gelnhausen. Regierungsbezirk: Cassel. Land:		Kleines fein poliertes, graues Steinbeil mit spitz zulaufendem Bahnende.	Hhe.: Lge.: 5,8. gr. Br.: 3,6. kl. Br.: o. Dm. m. Dm. u. Dm. gr. Uf.	Gestein: (Flint:) Metall: Thon: Glas: Org. Subst.:
Laufende No. **304.** Acten-No. Inventar-No. Frühere No. **214.**	Ort: Langenhain. Kreis: Wiesbaden L. Regierungsbezirk: Wiesbaden. Land:		Kleines etwas roh gearbeitetes, aber gut abgeschliffenes Beil, schwärzlich.	Hhe.: Lge.: 4,8. gr. Br.: 3,2. kl. Br.: o. Dm. m. Dm. u. Dm. gr. Uf.	Gestein: (Flint:) Metall: Thon: Glas: Org. Subst.:
Laufende No. **305.** Acten-No. Inventar-No. Frühere No. **98**	Ort: Geislitz. Kreis: Gelnhausen. Regierungsbezirk: Cassel. Land:		Kleiner Meissel, grau, gut abgeschliffen.	Hhe.: Lge.: 6 gr. Br.: 2,7. kl. Br.: o. Dm. m. Dm. u. Dm. gr. Uf.	Gestein: (Flint:) Metall: Thon: Glas: Org. Subst.:
Laufende No. **306.** Acten-No. Inventar-No. Frühere No. **616.**	Ort: Altenmittlau. Kreis: Gelnhausen. Regierungsbezirk: Cassel. Land:		Kleines graues, meist abgeschliffenes Steinbeil.	Hhe.: Lge.: 5,1. gr. Br.: 3,5. kl. Br.: o. Dm. m. Dm. u. Dm. gr. Uf.	Gestein: (Flint:) Metall: Thon: Glas: Org. Subst.:
Laufende No. **307.** Acten-No. Inventar-No. Frühere No.	Ort: Grassau. Kreis: Unterlahnkr. Regierungsbezirk: Wiesbaden. Land:		Sehr schönes, kleines, fein poliertes, hellgrünes Jadeit Beilchen.	Hhe.: Lge.: 4,4. gr. Br.: 3,7. kl. Br.: o. Dm. m. Dm. u. Dm. gr. Uf.	Gestein: (Flint:) Metall: Thon: Glas: Org. Subst.:

Summe d. Gegenst.:								
a. Stein:	(Flint:	) Bronze:	Eisen:	Br. u. E.:	Gold:	Silber:	Elktr.:	
Thon:	Glas:	Bernst.:	Holz:	Horn:	Knochen:	Elfenbn.:	Muschln.:	

Total-Summe d. Gegenst.:								
a. Stein:	(Flint:	) Bronze:	Eisen:	Br. u. E.:	Gold:	Silber:	Elktr.:	
Thon:	Glas:	Bernst.:	Holz:	Horn:	Knochen:	Elfenbn.:	Muschln.:	

7. Etikett-Nummer.	8. Zubehörige Funde.	9. Art der Fundstätte.		10. Bestattungsart.	11. Bemerkungen.	12. Vorbesitzer Jahr und Art der Erwerbung.
№		See oder Moor? Acker, Haide, Wald? Offene Ansiedelung, Höhle, Pfahlbau? Befestigung?	Dolmen, Ganggrab, Riesenbett? Stein oder Erdhügel? Flachgrab?	Leichenbeisetzung? (hockend od. gestreckt od. Schädelgrab?) Partielle oder totale Verbrennung? Mit Beigabe von Thierknochen?		Schulz. Thomas. 1876 ank.
№		See oder Moor? Acker, Haide, Wald? Offene Ansiedelung, Höhle, Pfahlbau? Befestigung?	Dolmen, Ganggrab, Riesenbett? Stein oder Erdhügel? Flachgrab?	Leichenbeisetzung? (hockend od. gestreckt od. Schädelgrab?) Partielle oder totale Verbrennung? Mit Beigabe von Thierknochen?		
№		See oder Moor? Acker, Haide, Wald? Offene Ansiedelung, Höhle, Pfahlbau? Befestigung?	Dolmen, Ganggrab, Riesenbett? Stein oder Erdhügel? Flachgrab?	Leichenbeisetzung? (hockend od. gestreckt od. Schädelgrab?) Partielle oder totale Verbrennung? Mit Beigabe von Thierknochen?		
№		See oder Moor? Acker, Haide, Wald? Offene Ansiedelung, Höhle, Pfahlbau? Befestigung?	Dolmen, Ganggrab, Riesenbett? Stein oder Erdhügel? Flachgrab?	Leichenbeisetzung? (hockend od. gestreckt od. Schädelgrab?) Partielle oder totale Verbrennung? Mit Beigabe von Thierknochen?		1875 ank.
№		See oder Moor? Acker, Haide, Wald? Offene Ansiedelung, Höhle, Pfahlbau? Befestigung?	Dolmen, Ganggrab, Riesenbett? Stein oder Erdhügel? Flachgrab?	Leichenbeisetzung? (hockend od. gestreckt od. Schädelgrab?) Partielle oder totale Verbrennung? Mit Beigabe von Thierknochen?		1876 ank.
№		See oder Moor? Acker, Haide, Wald? Offene Ansiedelung, Höhle, Pfahlbau? Befestigung?	Dolmen, Ganggrab, Riesenbett? Stein oder Erdhügel? Flachgrab?	Leichenbeisetzung? (hockend od. gestreckt od. Schädelgrab?) Partielle oder totale Verbrennung? Mit Beigabe von Thierknochen?		1876 ank.
№		See oder Moor? Acker, Haide, Wald? Offene Ansiedelung, Höhle, Pfahlbau? Befestigung?	Dolmen, Ganggrab, Riesenbett? Stein oder Erdhügel? Flachgrab?	Leichenbeisetzung? (hockend od. gestreckt od. Schädelgrab?) Partielle oder totale Verbrennung? Mit Beigabe von Thierknochen?		

Summe der Funde:								
a. Seen:	Mooren:	Acker:	Haide:	Wald:	Ansiedelngn.:	Höhln.:	Pfahlbtn.:	
Befstg.:	Dolmen etc.	Hügelgr.:	Flachgr.:	Skeletgr.:	Gr. m. p. Vbr.	tot. V.:	Unbest.:	

Total-Summe d. Funde:							
a. Seen:	Mooren:	Acker:	Haide:	Wald:	Ansiedelngn.:	Höhln.:	Pfahlbtn.:
Befstg.:	Dolmen etc.	Hügelgr.:	Flachgr.:	Skeletgr.:	Gr. m. p. Vbr.	tot. V.:	Unbest.:

1. Nummer.	2. Fundort.	3. Zeichnung.	4. Gegenstand, dessen Art, Form, Ornament und Erhaltungs-Zustand.	5. Maasse.	6. Material u. Farbe.	7. Etikett-Nummer.	8. Zubehörige Funde.	9. Art der Fundstätte.	10. Bestattungsart.	11. Bemerkungen.	12. Vorbesitzer Jahr und Art der Erwerbung.
Laufende No. **308.** Acten-No. Inventar-No. Frühere No. **79.**	Ort: Geislitz. Kreis: Gelnhausen. Regierungsbezirk: Cassel. Land:		Kleines schwärzliches Beil, auf einer Seite gut poliert, auf der andern schadhafte Stellen.	Hhe.: Lge.: 4.6. cm gr. Br.: 3.4. kl. Br.: o. Dm. m. Dm. u. Dm. gr. Uf.	Gestein: (Flint:) Metall: Thon: Glas: Org. Subst.:	№		See oder Moor? Acker, Haide, Wald? Offene Ansiedelung, Höhle, Pfahlbau? Befestigung?	Dolmen, Ganggrab, Riesenbett? Stein oder Erdhügel? Flachgrab?	Leichenbeisetzung? (hockend od. gestreckt od. Schädelgrab?) Partielle oder totale Verbrennung? Mit Beigabe von Thierknochen?		Fulg. Thomas. 1876 vorl. E.J. II 173. 1891.
Laufende No. **309.** Acten-No. Inventar-No. Frühere No. **82.**	Ort: Grossenhausen Kreis: Gelnhausen. Regierungsbezirk: Cassel. Land:		Kleines Beil, vierkantig, aber am Bahnende unbearbeitet, grau.	Hhe.: Lge.: 4.6. gr. Br.: 3.6. kl. Br.: o. Dm. m. Dm. u. Dm. gr. Uf.	Gestein: (Flint:) Metall: Thon: Glas: Org. Subst.:	№		See oder Moor? Acker, Haide, Wald? Offene Ansiedelung, Höhle, Pfahlbau? Befestigung?	Dolmen, Ganggrab, Riesenbett? Stein oder Erdhügel? Flachgrab?	Leichenbeisetzung? (hockend od. gestreckt od. Schädelgrab?) Partielle oder totale Verbrennung? Mit Beigabe von Thierknochen?		1876 vorl.
Laufende No. **310.** Acten-No. Inventar-No. Frühere No. **323.**	Ort: Kaitz. Kreis: Gelnhausen. Regierungsbezirk: Cassel Land:		Kleines Beil, ziemlich regelmässig grau, an einer Ecke abgestossen.	Hhe.: Lge.: 5.2. gr. Br.: 3.1. kl. Br.: o. Dm. m. Dm. u. Dm. gr. Uf.	Gestein: (Flint:) Metall: Thon: Glas: Org. Subst.:	№		See oder Moor? Acker, Haide, Wald? Offene Ansiedelung, Höhle, Pfahlbau? Befestigung?	Dolmen, Ganggrab, Riesenbett? Stein oder Erdhügel? Flachgrab?	Leichenbeisetzung? (hockend od. gestreckt od. Schädelgrab?) Partielle oder totale Verbrennung? Mit Beigabe von Thierknochen?		1876 vorl.
Laufende No. **311.** Acten-No. Inventar-No. Frühere No. **1**	Ort: Hessen-Nassau Kreis: Regierungsbezirk: Land:		Beil aus grauem Schiefer, gut abgeschliffen, ohne Kanten, am Bahnende etwas abgestossen.	Hhe.: Lge.: 14. gr. Br.: 5.6. kl. Br.: o. Dm. m. Dm. u. Dm. gr. Uf.	Gestein: (Flint:) Metall: Thon: Glas: Org. Subst.:	№		See oder Moor? Acker, Haide, Wald? Offene Ansiedelung, Höhle, Pfahlbau? Befestigung?	Dolmen, Ganggrab, Riesenbett? Stein oder Erdhügel? Flachgrab?	Leichenbeisetzung? (hockend od. gestreckt od. Schädelgrab?) Partielle oder totale Verbrennung? Mit Beigabe von Thierknochen?		1875 vorl.
Laufende No. **312.** Acten-No. 944.91. Inventar-No. I 31.92. Frühere No.	Ort: Gr.-Krotzenburg Kreis: Hanau. Regierungsbezirk: Cassel. Land:		Kleines, graues, innen weisses Steinbeil, ziemlich breit; auffallend leichtes und weiches Gestein. Vom Vorbesitzer gespalten und angeschnitten.	Hhe.: Lge.: 5,2 gr. Br.: 4,8 kl. Br.: o. Dm. m. Dm. u. Dm. gr. Uf.	Gestein: grau. (Flint:) Metall: Thon: Glas: Org. Subst.:	№		See oder Moor? Acker, Haide, Wald? Offene Ansiedelung, Höhle, Pfahlbau? Befestigung?	Dolmen, Ganggrab, Riesenbett? Stein oder Erdhügel? Flachgrab?	Leichenbeisetzung? (hockend od. gestreckt od. Schädelgrab?) Partielle oder totale Verbrennung? Mit Beigabe von Thierknochen?	Der Fundort ist nicht sicher! Es findet sich nur die Angabe, dass das Stück in Gross-Krotzenburg gekauft sei.	Fulg. Thomas. 1875 vorl. E.J. II 171. 1891.
Laufende No. **313.** Acten-No. Inventar-No. Frühere No. 344.	Ort: Heddernheim. Kreis ~~Wiesbaden Land.~~ Frankfurt a. M. Regierungsbezirk: Wiesbaden. Land:		Prismatischer Feuerstein-Schaber, an den beiden scharfen Kanten viel benutzt, vierkantig.	Hhe.: Lge.: 3 gr. Br.: 2,7 kl. Br.: o. Dm. m. Dm. u. Dm. gr. Uf.	Gestein: (Flint: grau.) Metall: Thon: Glas: Org. Subst.:	№		See oder Moor? Acker, Haide, Wald? Offene Ansiedelung, Höhle, Pfahlbau? Befestigung?	Dolmen, Ganggrab, Riesenbett? Stein oder Erdhügel? Flachgrab?	Leichenbeisetzung? (hockend od. gestreckt od. Schädelgrab?) Particlle oder totale Verbrennung? Mit Beigabe von Thierknochen?		1875 vorl.
Laufende No. **314.** Acten-No. Inventar-No. Frühere No. 616 a.	Ort: Altenmittlau. Kreis: Gelnhausen. Regierungsbezirk: Cassel. Land:		Desgl., dreikantig.	Hhe.: Lge.: 6,3 gr. Br.: 2 kl. Br.: o. Dm. m. Dm. u. Dm. gr. Uf.	Gestein: (Flint: grau.) Metall: Thon: Glas: Org. Subst.:	№		See oder Moor? Acker, Haide, Wald? Offene Ansiedelung, Höhle, Pfahlbau? Befestigung?	Dolmen, Ganggrab, Riesenbett? Stein oder Erdhügel? Flachgrab?	Leichenbeisetzung? (hockend od. gestreckt od. Schädelgrab?) Partielle oder totale Verbrennung? Mit Beigabe von Thierknochen?	Mit Topfscherben 1 m tief zusammen gefunden.	1876 vorl.

Summe d. Gegenst.:	a. Stein:	(Flint:	) Bronze:	Eisen:	Br. u. E.:	Gold:	Silber:	Elktr.:
	Thon:	Glas:	Bernst.:	Holz:	Horn:	Knochen:	Elfenbn.:	Muschln.:
Total-Summe d. Gegenst.:	a. Stein:	(Flint:	) Bronze:	Eisen:	Br. u. E.:	Gold:	Silber:	Elktr.:
	Thon:	Glas:	Bernst.:	Holz:	Horn:	Knochen:	Elfenbn.:	Muschln.:

Summe der Funde:	a. Seen:	Mooren:	Acker:	Haide:	Wald:	Ansiedelngn.:	Höhln.:	Pfahlbtn.:
	Befstg.:	Dolmen etc.	Hügelgr.:	Flachgr.:	Skeletgr.:	Gr. m. p. Vbr.	tot. V.:	Unbest.:
Total-Summe d. Funde:	a. Seen:	Mooren:	Acker:	Haide:	Wald:	Ansiedelngn.:	Höhln.:	Pfahlbtn.:
	Befstg.:	Dolmen etc.	Hügelgr.:	Flachgr.:	Skeletgr.:	Gr. m. p. Vbr.	tot. V.:	Unbest.:

1. Nummer.	2. Fundort.	3. Zeichnung.	4. Gegenstand, dessen Art, Form, Ornament und Erhaltungs-Zustand.	5. Maasse.	6. Material u. Farbe.
Laufende No. **315.** Acten-No. 876.91. Inventar-No. I 152.91. Frühere No. 5077.	Ort: Wiesbaden. Kreis: Regierungsbezirk: Wiesbaden. Land:		Flache rote Thonschale mit Fuss. Die Mitte ist buckelartig nach innen gedrückt und mit der eingestempelten Inschrift „OFS-ARRI" versehen. Die Schale ist etwas zerbrochen. Scheiben-Arbeit.	Hhe.: 4,5 cm Lge.: gr. Br.: 16,2 kl. Br.: o. Dm. 16,2 m. Dm. u. Dm. 8,5 gr. Uf.	Gestein: (Flint:) Metall: Thon: rot Glas: Org. Subst.:
Laufende No. **316.** Acten-No. Inventar-No. Frühere No. 5334.	Ort: Heddernheim. Kreis Frankfurt a/M. ~~Wiesbaden LD.~~ Regierungsbezirk: Wiesbaden. Land:		Kleines hartgebranntes Thonfläschchen mit engem Halse und schmalem cylindrischem Fusse; Scheibenarbeit; gut erhalten.	Hhe.: 10,4 Lge.: gr. Br.: 5,4 kl. Br.: o. Dm. 3,5 m. Dm. u. Dm. 1,6 gr. Uf.	Gestein: (Flint:) Metall: Thon: gelblich. Glas: Org. Subst.:
Laufende No. **317.** Acten-No. Inventar-No. Frühere No. 5237.	Ort: Nied. Kreis: Wiesbaden LD. Regierungsbezirk: Land:	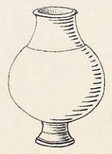	Kleines Gefäss aus rotem Thon mit breitem, ziemlich hohem Halse, kugeligem Bauche und schmalem Fusse; am Rande ein wenig beschädigt. Scheibenarbeit.	Hhe.: 9 Lge.: gr. Br.: 8 kl. Br.: o. Dm. 5,3 m. Dm. u. Dm. 3 gr. Uf.	Gestein: (Flint:) Metall: Thon: rot. Glas: Org. Subst.:
Laufende No. **318.** Acten-No. Inventar-No. Frühere No. 5182.	Ort: Kreis: Regierungsbezirk: Wiesbaden? Land:	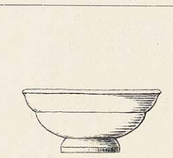	Kleiner roter Thonnapf mit einer kräftigen horizontalen Einschnürung in der Mitte des Bauches und Fuss; gut erhalten. Innen in der Mitte sind einige Buchstaben eingestempelt. Scheibenarbeit.	Hhe.: 4,7 Lge.: gr. Br.: 9,9 kl. Br.: o. Dm. 9,9 m. Dm. u. Dm. 3,9 gr. Uf.	Gestein: (Flint:) Metall: Thon: rot. Glas: Org. Subst.:
Laufende No. **319.** Acten-No. Inventar-No. Frühere No. 4323.	Ort: Kreis: Regierungsbezirk: Wiesbaden? Land:		Kleines braunes Thongefäss mit etwas überstehendem Rande und schmalem Fusse, gut erhalten. Scheibenarbeit.	Hhe.: 6 Lge.: gr. Br.: 5,6 kl. Br.: o. Dm. 4,8 m. Dm. u. Dm. 2,3 gr. Uf.	Gestein: (Flint:) Metall: Thon: braun. Glas: Org. Subst.:
Laufende No. **320.** Acten-No. Inventar-No. Frühere No. 4881.	Ort: Kreis: Regierungsbezirk: Wiesbaden? Land:		Becher mit weiter Mündung und rundem, scheibenförmigem, schmalem Fusse; am Rande und in d. Mitte eine horizontale, quergekerbte Leiste; gut erhalten. Scheibenarbeit.	Hhe.: 9 Lge.: gr. Br.: 13,8 kl. Br.: o. Dm. 13,8 m. Dm. u. Dm. 6 gr. Uf.	Gestein: (Flint:) Metall: Thon: hellgrau. Glas: Org. Subst.:
Laufende No. **321.** Acten-No. Inventar-No. Frühere No. 4882.	Ort: Kreis: Regierungsbezirk: Wiesbaden? Land:		Desgl., am Fusse ein wenig beschädigt.	Hhe.: 8,5 Lge.: gr. Br.: 13,3 kl. Br.: o. Dm. 13,3 m. Dm. u. Dm. 5,7 gr. Uf.	Gestein: (Flint:) Metall: Thon: hellgrau. Glas: Org. Subst.:

Summe d. Gegenst.:	a. Stein:	(Flint:	) Bronze:	Eisen:	Br. u. E.:	Gold:	Silber:	Elktr.:
	Thon:	Glas:	Bernst.:	Holz:	Horn:	Knochen:	Elfenbn.:	Muschln.:

Total-Summe d. Gegenst.:	a. Stein:	(Flint:	) Bronze:	Eisen:	Br. u. E.:	Gold:	Silber:	Elktr.:
	Thon:	Glas:	Bernst.:	Holz:	Horn:	Knochen:	Elfenbn.:	Muschln.:

7. Etikett-Nummer.	8. Zubehörige Funde.	9. Art der Fundstätte.		10. Bestattungsart.	11. Bemerkungen.	12. Vorbesitzer Jahr und Art der Erwerbung.
№		See oder Moor? Acker, Haide, Wald? Offene Ansiedelung, Höhle, Pfahlbau? Befestigung?	Dolmen, Ganggrab, Riesenbett? Stein oder Erdhügel? Flachgrab?	Leichenbeisetzung? (hockend od. gestreckt od. Schädelgrab?) Partielle oder totale Verbrennung? Mit Beigabe von Thierknochen?		Hr. Oberst z. D. v. Cohausen, Wiesbaden. Austausch. E. J. II 148. 1891.
№		See oder Moor? Acker, Haide, Wald? Offene Ansiedelung, Höhle, Pfahlbau? Befestigung?	Dolmen, Ganggrab, Riesenbett? Stein oder Erdhügel? Flachgrab?	Leichenbeisetzung? (hockend od. gestreckt od. Schädelgrab?) Partielle oder totale Verbrennung? Mit Beigabe von Thierknochen?		1376 vol.
№		See oder Moor? Acker, Haide, Wald? Offene Ansiedelung, Höhle, Pfahlbau? Befestigung?	Dolmen, Ganggrab, Riesenbett? Stein oder Erdhügel? Flachgrab?	Leichenbeisetzung? (hockend od. gestreckt od. Schädelgrab?) Partielle oder totale Verbrennung? Mit Beigabe von Thierknochen?		
№		See oder Moor? Acker, Haide, Wald? Offene Ansiedelung, Höhle, Pfahlbau? Befestigung?	Dolmen, Ganggrab, Riesenbett? Stein oder Erdhügel? Flachgrab?	Leichenbeisetzung? (hockend od. gestreckt od. Schädelgrab?) Partielle oder totale Verbrennung? Mit Beigabe von Thierknochen?		1988 vol.
№		See oder Moor? Acker, Haide, Wald? Offene Ansiedelung, Höhle, Pfahlbau? Befestigung?	Dolmen, Ganggrab, Riesenbett? Stein oder Erdhügel? Flachgrab?	Leichenbeisetzung? (hockend od. gestreckt od. Schädelgrab?) Partielle oder totale Verbrennung? Mit Beigabe von Thierknochen?		1376 vol.
№		See oder Moor? Acker, Haide, Wald? Offene Ansiedelung, Höhle, Pfahlbau? Befestigung?	Dolmen, Ganggrab, Riesenbett? Stein oder Erdhügel? Flachgrab?	Leichenbeisetzung? (hockend od. gestreckt od. Schädelgrab?) Partielle oder totale Verbrennung? Mit Beigabe von Thierknochen?		1376 vol.
№		See oder Moor? Acker, Haide, Wald? Offene Ansiedelung, Höhle, Pfahlbau? Befestigung?	Dolmen, Ganggrab, Riesenbett? Stein oder Erdhügel? Flachgrab?	Leichenbeisetzung? (hockend od. gestreckt od. Schädelgrab?) Partielle oder totale Verbrennung? Mit Beigabe von Thierknochen?		1376 vol.

Summe der Funde:	a. Seen:	Mooren:	Acker:	Haide:	Wald:	Ansiedelngn.:	Höhln.:	Pfahlbtn.:
	Befstg.:	Dolmen etc.	Hügelgr.:	Flachgr.:	Skeletgr.:	Gr. m. p. Vbr.	tot. V.:	Unbest.:

Total-Summe d. Funde:	a. Seen:	Mooren:	Acker:	Haide:	Wald:	Ansiedelngn.:	Höhln.:	Pfahlbtn.:
	Befstg.:	Dolmen etc.	Hügelgr.:	Flachgr.:	Skeletgr.:	Gr. m. p. Vbr.	tot. V.:	Unbest.:

1. Nummer.	2. Fundort.	3. Zeichnung.	4. Gegenstand, dessen Art, Form, Ornament und Erhaltungs-Zustand.	5. Maasse.	6. Material u. Farbe.
Laufende No. **322.** Acten-No. 876.91. Inventar-No. I 152.91. Frühere No. 4385.	Ort: Kreis: Regierungsbezirk: Wiesbaden? Land:		Kleiner Becher mit weiter Mündung, quergekerbtem unterem Rande, dickem Wulst zwischen Bauch und Fuss und ausgehöhltem Fuss; gut erhalten; Scheibenarbeit.	Hhe.: 7,5 cm Lge.: gr. Br.: 10,2 kl. Br.: o. Dm. 10,2 m. Dm. u. Dm. 5 gr. Uf.	Gestein: (Flint:) Metall: Thon: weissgrau. Glas: Org. Subst.:
Laufende No. **323.** Acten-No. Inventar-No. Frühere No.	Ort: Kreis: Regierungsbezirk: Wiesbaden? Land:		Vierseitiges gerades Prisma mit rechteckiger Grundfläche, hohl, an beiden Seiten offen, mit der von Relief-Verzierungen umgebenen Inschrift: LEG X XIIPRFF und je einer Oeffnung in den beiden an die Inschriftseite anstossenden Wänden.	Hhe.: Lge.: 38 gr. Br.: 13,3 kl. Br.: o. Dm. m. Dm. u. Dm. gr. Uf.	Gestein: (Flint:) Metall: Thon: rotgebrannt. Glas: Org. Subst.:
Laufende No. **324.** Acten-No. Inventar-No. Frühere No.	Ort: Kreis: Regierungsbezirk: Wiesbaden? Land:		Desgl., aber ohne Inschrift. Die beiden Öffnungen in der Mitte von 2 sich gegenüberliegenden Seiten sind von oblonger Form; gut erhalten.	Hhe.: Lge.: 27,5 gr. Br.: 12 kl. Br.: o. Dm. m. Dm. u. Dm. gr. Uf.	Gestein: (Flint:) Metall: Thon: rotgebrannt. Glas: Org. Subst.:
Laufende No. **325.** Acten-No. Inventar-No. Frühere No. 10737. 10768.	Ort: Kreis: Regierungsbezirk: Wiesbaden? Land:		ab: Eine grössere und eine kleinere schmale Leitungsröhre, zum Zusammensetzen eingerichtet; gut erhalten.	Hhe.: Lge.: 50,5 u. 60 gr. Br.: 10,5 kl. Br.: o. Dm. m. Dm. u. Dm. gr. Uf.	Gestein: (Flint:) Metall: Thon: gelbrot. Glas: Org. Subst.:
Laufende No. **326.** Acten-No. Inventar-No. Frühere No.	Ort: Kreis: Regierungsbezirk: Wiesbaden? Land:		Quadratische Dicke Ziegelplatte mit eingestempeltem Kreuz auf einer Breitseite, in dem die Legionsnummer undeutlich erkennbar ist.	Hhe.: 5,2 Lge: gr. Br.: 20,5 kl. Br.: o. Dm. m. Dm. u. Dm. gr. Uf.	Gestein: (Flint:) Metall: Thon: rotgebrannt. Glas: Org. Subst.:
Laufende No. **327.** Acten-No. Inventar-No. Frühere No.	Ort: Kreis: Regierungsbezirk: Wiesbaden? Land:		Ziegelplatte wie die vorige, aber mit einem anderen Stempel von schildförmiger Gestalt und völlig undeutlicher Inschrift; mit vielen Sprüngen an den Schmalseiten.	Hhe.: 5,7 Lge.: gr. Br.: 21 kl. Br.: o. Dm. m. Dm. u. Dm. gr. Uf.	Gestein: (Flint:) Metall: Thon: rotgebrannt. Glas: Org. Subst.:
Laufende No. **328.** Acten-No. Inventar-No. Frühere No.	Ort: Kreis: Regierungsbezirk: Wiesbaden? Land:	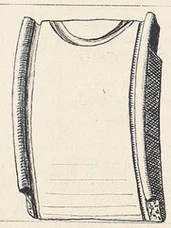	ab: 2 grosse flache, in der Längsrichtung etwas gekrümmte Ziegel, viereckig, mit kräftigen Leisten an beiden Längsseiten; gut erhalten.	Hhe.: Lge.: 41,5 gr. Br.: 35,2 kl. Br.: o. Dm. m. Dm. u. Dm. gr. Uf.	Gestein: (Flint:) Metall: Thon: rotgebrannt. Glas: Org. Subst.:

Summe d. Gegenst.:	a. Stein:	(Flint:	) Bronze:	Eisen:	Br. u. E.:	Gold:	Silber:	Elktr.:
	Thon:	Glas:	Bernst.:	Holz:	Horn:	Knochen:	Elfenbn.:	Muschln.:
Total-Summe d. Gegenst.:	a. Stein:	(Flint:	) Bronze:	Eisen:	Br. u. E.:	Gold:	Silber:	Elktr.:
	Thon:	Glas:	Bernst.:	Holz:	Horn:	Knochen:	Elfenbn.:	Muschln.:

Abtheilung: I k. Hessen-Nassau. Fol. 47.

7. Etikett-Nummer.	8. Zubehörige Funde.	9. Art der Fundstätte.		10. Bestattungsart.	11. Bemerkungen.	12. Vorbesitzer Jahr und Art der Erwerbung.
№		See oder Moor? Acker, Haide, Wald? Offene Ansiedelung, Höhle, Pfahlbau? Befestigung?	Dolmen, Ganggrab, Riesenbett? Stein oder Erdhügel? Flachgrab?	Leichenbeisetzung? (hockend od. gestreckt od. Schädelgrab?) Partielle oder totale Verbrennung? Mit Beigabe von Thierknochen?		v. Cohausen. 1878 vom E.J. I 148.1891.
№		See oder Moor? Acker, Haide, Wald? Offene Ansiedelung, Höhle, Pfahlbau? Befestigung?	Dolmen, Ganggrab, Riesenbett? Stein oder Erdhügel? Flachgrab?	Leichenbeisetzung? (hockend od. gestreckt od. Schädelgrab?) Partielle oder totale Verbrennung? Mit Beigabe von Thierknochen?		
№		See oder Moor? Acker, Haide, Wald? Offene Ansiedelung, Höhle, Pfahlbau? Befestigung?	Dolmen, Ganggrab, Riesenbett? Stein oder Erdhügel? Flachgrab?	Leichenbeisetzung? (hockend od. gestreckt od. Schädelgrab?) Partielle oder totale Verbrennung? Mit Beigabe von Thierknochen?		
№		See oder Moor? Acker, Haide, Wald? Offene Ansiedelung, Höhle, Pfahlbau? Befestigung?	Dolmen, Ganggrab, Riesenbett? Stein oder Erdhügel? Flachgrab?	Leichenbeisetzung? (hockend od. gestreckt od. Schädelgrab?) Partielle oder totale Verbrennung? Mit Beigabe von Thierknochen?		a) 1876 vol.
№		See oder Moor? Acker, Haide, Wald? Offene Ansiedelung, Höhle, Pfahlbau? Befestigung?	Dolmen, Ganggrab, Riesenbett? Stein oder Erdhügel? Flachgrab?	Leichenbeisetzung? (hockend od. gestreckt od. Schädelgrab?) Partielle oder totale Verbrennung? Mit Beigabe von Thierknochen?		
№		See oder Moor? Acker, Haide, Wald? Offene Ansiedelung, Höhle, Pfahlbau? Befestigung?	Dolmen, Ganggrab, Riesenbett? Stein oder Erdhügel? Flachgrab?	Leichenbeisetzung? (hockend od. gestreckt od. Schädelgrab?) Partielle oder totale Verbrennung? Mit Beigabe von Thierknochen?		
№		See oder Moor? Acker, Haide, Wald? Offene Ansiedelung, Höhle, Pfahlbau? Befestigung?	Dolmen, Ganggrab, Riesenbett? Stein oder Erdhügel? Flachgrab?	Leichenbeisetzung? (hockend od. gestreckt od. Schädelgrab?) Partielle oder totale Verbrennung? Mit Beigabe von Thierknochen?		

Summe der Funde:	a. Seen:	Mooren:	Acker:	Haide:	Wald:	Ansiedelngn.:	Höhln.:	Pfahlbtn.:
	Befstg.:	Dolmen etc.	Hügelgr.:	Flachgr.:	Skeletgr.:	Gr. m. p. Vbr.	tot. V.:	Unbest.:
Total-Summe d. Funde:	a. Seen:	Mooren:	Acker:	Haide:	Wald:	Ansiedelngn.:	Höhln.:	Pfahlbtn.:
	Befstg.:	Dolmen etc.	Hügelgr.:	Flachgr.:	Skeletgr.:	Gr. m. p. Vbr.	tot. V.:	Unbest.:

1. Nummer.	2. Fundort.	3. Zeichnung.	4. Gegenstand, dessen Art, Form, Ornament und Erhaltungs-Zustand.	5. Maasse.	6. Material u. Farbe.
Laufende No. 329. Acten-No. 958.93. Inventar-No. I 131.93. Frühere No. 1108.	Ort: Miellen. Kreis: Rheingau. Regierungsbezirk: Wiesbaden. Land:		Grosser hutförmiger Mahlstein aus Lavastein, sog. „Bonapartshut".	Hhe.: 26 cm Lge.: 62 gr. Br.: 25 kl. Br.: o. Dm. m. Dm. u. Dm. gr. Uf.	Gestein: grau. (Flint:) Metall: Thon: Glas: Org. Subst.:
Laufende No. 330. Acten-No. 697.91. Inventar-No. II.133.91. Frühere No.	Ort: Marburg. Kreis: Kirchhain. Regierungsbezirk: Kassel. Land:		Sog. Regenbogenschüsselchen aus Gold.	Hhe.: Lge.: gr. Br.: kl. Br.: o. Dm. m. Dm. 1,8. u. Dm. gr. Uf.	Gestein: (Flint:) Metall: Gold. Thon: Glas: Org. Subst.:
Laufende No. 331. Acten-No. 1480.93. Inventar-No. II. 29.95. Frühere No. 24.	Ort: Höchst. Kreis: Höchst. Regierungsbezirk: Wiesbaden. Land:	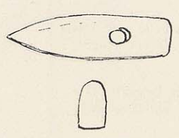	Schuhleistenförmiger Steinhammer.	Hhe.: 5,6 Lge.: 16,7 gr. Br.: kl. Br.: o. Dm. m. Dm. u. Dm. gr. Uf.	Gestein: (Flint:) Metall: Thon: Glas: Org. Subst.:
Laufende No. 332. Acten-No. Inventar-No. Frühere No.	Ort: Höchst. Kreis: Regierungsbezirk: Land:	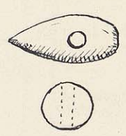	Kleines Steinbeil.	Hhe.: Lge.: 9,1. gr. Br.: 4,7. kl. Br.: o. Dm. m. Dm. u. Dm. gr. Uf.	Gestein: (Flint:) Metall: Thon: Glas: Org. Subst.:
Laufende No. 333. Acten-No. 390.94. Inventar-No. I. 89.94. Frühere No.	Ort: Heddernheim Kreis: Frankfurt. Regierungsbezirk: Wiesbaden. Land:		Doppeltülle eines römischen Thongefässes	Hhe.: Lge.: 8,8. gr. Br.: kl. Br.: o. Dm. m. Dm. u. Dm. gr. Uf.	Gestein: (Flint:) Metall: Thon: grau. Glas: Org. Subst.:
Laufende No. 334. Acten-No. 1339.95. Inventar-No. II. 79.96. Frühere No.	Ort: Gegend von Kassel Kreis: Kassel. Regierungsbezirk: Kassel. Land:		Handelt aus Bronze.	Hhe.: Lge.: 13,5. gr. Br.: 4,7 kl. Br.: o. Dm. m. Dm. u. Dm. gr. Uf.	Gestein: (Flint:) Metall: Bz. Thon: Glas: Org. Subst.:
Laufende No. 335. Acten-No. Inventar-No. Frühere No.	Ort: Gegend v. Kassel. Kreis: Regierungsbezirk: Land:		Bronze-Lappencelt, sehr zerfressen.	Hhe.: Lge.: 15. gr. Br.: 2,9. kl. Br.: o. Dm. m. Dm. u. Dm. gr. Uf.	Gestein: (Flint:) Metall: Bz. Thon: Glas: Org. Subst.:

7. Etikett-Nummer.	8. Zubehörige Funde.	9. Art der Fundstätte.		10. Bestattungsart.	11. Bemerkungen.	12. Vorbesitzer Jahr und Art der Erwerbung.
№		See oder Moor? Acker, Haide, Wald? Offene Ansiedelung, Höhle, Pfahlbau? Befestigung?	Dolmen, Ganggrab, Riesenbett? Stein oder Erdhügel? Flachgrab?	Leichenbeisetzung? (hockend od. gestreckt od. Schädelgrab?) Partielle oder totale Verbrennung? Mit Beigabe von Thierknochen?	vgl. Führer durch das Alterthums-Museum zu Wiesbaden. 1888. I 120.	v. Cohausen. Geschenk. E. I. I 161. 1893.
№		See oder Moor? Acker, Haide, Wald? Offene Ansiedelung, Höhle, Pfahlbau? Befestigung?	Dolmen, Ganggrab, Riesenbett? Stein oder Erdhügel? Flachgrab?	Leichenbeisetzung? (hockend od. gestreckt od. Schädelgrab?) Partielle oder totale Verbrennung? Mit Beigabe von Thierknochen?		Hr. Maler Klingelhöfer, Marburg. E. I. II. 112.91.
№		See oder Moor? Acker, Haide, Wald? Offene Ansiedelung, Höhle, Pfahlbau? Befestigung?	Dolmen, Ganggrab, Riesenbett? Stein oder Erdhügel? Flachgrab?	Leichenbeisetzung? (hockend od. gestreckt od. Schädelgrab?) Partielle oder totale Verbrennung? Mit Beigabe von Thierknochen?	Schleusenkanal bei Höchst, bei Ausschachtung des 2. Unterhauptes gef. 1892. ~375 vor.	Kgl. Wasserbauinspection, Frankfurt a/M. Geschenk. E. I. II. 244.93.
№		See oder Moor? Acker, Haide, Wald? Offene Ansiedelung, Höhle, Pfahlbau? Befestigung?	Dolmen, Ganggrab, Riesenbett? Stein oder Erdhügel? Flachgrab?	Leichenbeisetzung? (hockend od. gestreckt od. Schädelgrab?) Partielle oder totale Verbrennung? Mit Beigabe von Thierknochen?	Dgl. ~375 vor.	~375 vor.
№		See oder Moor? Acker, Haide, Wald? Offene Ansiedelung, Höhle, Pfahlbau? Befestigung?	Dolmen, Ganggrab, Riesenbett? Stein oder Erdhügel? Flachgrab?	Leichenbeisetzung? (hockend od. gestreckt od. Schädelgrab?) Partielle oder totale Verbrennung? Mit Beigabe von Thierknochen?	Römische Ansiedelung. ~1376 vor.	Hr. Fabrikbes. A. Wagner, Berlin. Geschenk. E. I. II. 80.94.
№		See oder Moor? Acker, Haide, Wald? Offene Ansiedelung, Höhle, Pfahlbau? Befestigung?	Dolmen, Ganggrab, Riesenbett? Stein oder Erdhügel? Flachgrab?	Leichenbeisetzung? (hockend od. gestreckt od. Schädelgrab?) Partielle oder totale Verbrennung? Mit Beigabe von Thierknochen?		Hr. Torrer. Westberlin E. I. II. 232.95.
№		See oder Moor? Acker, Haide, Wald? Offene Ansiedelung, Höhle, Pfahlbau? Befestigung?	Dolmen, Ganggrab, Riesenbett? Stein oder Erdhügel? Flachgrab?	Leichenbeisetzung? (hockend od. gestreckt od. Schädelgrab?) Partielle oder totale Verbrennung? Mit Beigabe von Thierknochen?		Westberlin

Summe d. Gegenst.:	a. Stein:	(Flint:	) Bronze:	Eisen:	Br. u. E.:	Gold:	Silber:	Elktr.:
	Thon:	Glas:	Bernst.:	Holz:	Horn:	Knochen:	Elfenbn.:	Muschln.:
Total-Summe d. Gegenst.:	a. Stein:	(Flint:	) Bronze:	Eisen:	Br. u. E.:	Gold:	Silber:	Elktr.:
	Thon:	Glas:	Bernst.:	Holz:	Horn:	Knochen:	Elfenbn.:	Muschln.:

Summe der Funde:	a. Seen:	Mooren:	Acker:	Haide:	Wald:	Ansiedelngn.:	Höhln.:	Pfahlbtn.:
	Befstg.:	Dolmen etc.	Hügelgr.:	Flachgr.:	Skeletgr.:	Gr. m. p. Vbr.	tot. V.:	Unbest.:
Total-Summe d. Funde:	a. Seen:	Mooren:	Acker:	Haide:	Wald:	Ansiedelngn.:	Höhln.:	Pfahlbtn.:
	Befstg.:	Dolmen etc.	Hügelgr.:	Flachgr.:	Skeletgr.:	Gr. m. p. Vbr.	tot. V.:	Unbest.:

1. Nummer.	2. Fundort.	3. Zeichnung.	4. Gegenstand, dessen Art, Form, Ornament und Erhaltungs-Zustand.	5. Maasse.	6. Material u. Farbe.
Laufende No. 336. Acten-No. Inventar-No. Frühere No.	Ort: Wiesbaden. Kreis: Wiesbaden. Regierungsbezirk: Wiesbaden. Land:		Bronze-Lappencelt.	Hhe.: Lge.: 18,4. gr. Br.: 5,5. kl. Br.: o. Dm. m. Dm. u. Dm. gr. Uf.	Gestein: (Flint:) Metall: Thon: Glas: Org. Subst.:
~~Laufende No. 337.~~ Acten-No. 1536.94. Inventar-No. I. 280.94. Frühere No.	Ort: Wehrheim. Kreis: Usingen. Regierungsbezirk: Wiesbaden. Land:		Bronze-Armband mit Wülsten, offen.	Hhe.: Lge.: gr. Br.: 10. kl. Br.: o. Dm. m. Dm. u. Dm. gr. Uf.	Gestein: (Flint:) Metall: Br. Thon: Glas: Org. Subst.:
~~Laufende No. 338.~~ Acten-No. Inventar-No. Frühere No.	Ort: Wehrheim. Kreis: Regierungsbezirk: Land:		Dgl.	Hhe.: Lge.: gr. Br.: 13. kl. Br.: o. Dm. m. Dm. u. Dm. gr. Uf.	Gestein: (Flint:) Metall: Br. Thon: Glas: Org. Subst.:
~~Laufende No. 339.~~ Acten-No. Inventar-No. Frühere No.	Ort: Wehrheim. Kreis: Regierungsbezirk: Land:		Dgl., sehr stark abgetragen, in 2 Stücken.	Hhe.: Lge.: gr. Br.: 8,6. kl. Br.: o. Dm. m. Dm. u. Dm. gr. Uf.	Gestein: (Flint:) Metall: Br. Thon: Glas: Org. Subst.:
~~Laufende No. 340.~~ Acten-No. Inventar-No. Frühere No.	Ort: Wehrheim. Kreis: Regierungsbezirk: Land:		Dgl.	Hhe.: Lge.: gr. Br.: 8,7 kl. Br.: o. Dm. m. Dm. u. Dm. gr. Uf.	Gestein: (Flint:) Metall: Br. Thon: Glas: Org. Subst.:
~~Laufende No. 341.~~ Acten-No. Inventar-No. Frühere No.	Ort: Wehrheim. Kreis: Regierungsbezirk: Land:		Dgl., in 3 Stücken.	Hhe.: Lge.: gr. Br.: kl. Br.: o. Dm. m. Dm. u. Dm. gr. Uf.	Gestein: (Flint:) Metall: Br. Thon: Glas: Org. Subst.:
~~Laufende No. 342.~~ Acten-No. Inventar-No. Frühere No.	Ort: Wehrheim. Kreis: Regierungsbezirk: Land:		Bruchstücke von mehreren Bronze-Armringen wie 341.	Hhe.: Lge.: gr. Br.: kl. Br.: o. Dm. m. Dm. u. Dm. gr. Uf.	Gestein: (Flint:) Metall: Br. Thon: Glas: Org. Subst.:

Summe d. Gegenst.:	a. Stein: / Thon:	(Flint: Glas:	) Bronze: Bernst.:	Eisen: Holz:	Br. u. E.: Horn:	Gold: Knochen:	Silber: Elfenbn.:	Elktr.: Muschln.:
Total-Summe d. Gegenst.:	a. Stein: / Thon:	(Flint: Glas:	) Bronze: Bernst.:	Eisen: Holz:	Br. u. E.: Horn:	Gold: Knochen:	Silber: Elfenbn.:	Elktr.: Muschln.:

7. Etikett-Nummer.	8. Zubehörige Funde.	9. Art der Fundstätte.		10. Bestattungsart.	11. Bemerkungen.	12. Vorbesitzer Jahr und Art der Erwerbung.
No.		See oder Moor? Acker, Haide, Wald? Offene Ansiedelung, Höhle, Pfahlbau? Befestigung?	Dolmen, Ganggrab, Riesenbett? Stein oder Erdhügel? Flachgrab?	Leichenbeisetzung? (hockend od. gestreckt od. Schädelgrab?) Partielle oder totale Verbrennung? Mit Beigabe von Thierknochen?	Westbau	Forrer. kauft West-Berlin Westbau 7
No.		See oder Moor? Acker, Haide, Wald? Offene Ansiedelung, Höhle, Pfahlbau? Befestigung?	Dolmen, Ganggrab, Riesenbett? Stein oder Erdhügel? Flachgrab?	Leichenbeisetzung? (hockend od. gestreckt od. Schädelgrab?) Partielle oder totale Verbrennung? Mit Beigabe von Thierknochen?	Gef. bei Erdarbeiten auf Bahnhof Wehrheim 40 cm unter der Oberfläche. Ih 337 – 343 an der Saalburg-Museum abgegeben Akt. 339/04.	Kgl. Eisenbahn-Direction Frankfurt a. M. Geschenk. E. B. D. 16.04.
No.		See oder Moor? Acker, Haide, Wald? Offene Ansiedelung, Höhle, Pfahlbau? Befestigung?	Dolmen, Ganggrab, Riesenbett? Stein oder Erdhügel? Flachgrab?	Leichenbeisetzung? (hockend od. gestreckt od. Schädelgrab?) Partielle oder totale Verbrennung? Mit Beigabe von Thierknochen?		
No.		See oder Moor? Acker, Haide, Wald? Offene Ansiedelung, Höhle, Pfahlbau? Befestigung?	Dolmen, Ganggrab, Riesenbett? Stein oder Erdhügel? Flachgrab?	Leichenbeisetzung? (hockend od. gestreckt od. Schädelgrab?) Partielle oder totale Verbrennung? Mit Beigabe von Thierknochen?		
No.		See oder Moor? Acker, Haide, Wald? Offene Ansiedelung, Höhle, Pfahlbau? Befestigung?	Dolmen, Ganggrab, Riesenbett? Stein oder Erdhügel? Flachgrab?	Leichenbeisetzung? (hockend od. gestreckt od. Schädelgrab?) Partielle oder totale Verbrennung? Mit Beigabe von Thierknochen?		
No.		See oder Moor? Acker, Haide, Wald? Offene Ansiedelung, Höhle, Pfahlbau? Befestigung?	Dolmen, Ganggrab, Riesenbett? Stein oder Erdhügel? Flachgrab?	Leichenbeisetzung? (hockend od. gestreckt od. Schädelgrab?) Partielle oder totale Verbrennung? Mit Beigabe von Thierknochen?		
No.		See oder Moor? Acker, Haide, Wald? Offene Ansiedelung, Höhle, Pfahlbau? Befestigung?	Dolmen, Ganggrab, Riesenbett? Stein oder Erdhügel? Flachgrab?	Leichenbeisetzung? (hockend od. gestreckt od. Schädelgrab?) Partielle oder totale Verbrennung? Mit Beigabe von Thierknochen?		

Summe d. Gegenst.:	a. Seen: / Befstg.:	Mooren: Dolmen etc.	Acker: Hügelgr.:	Haide: Flachgr.:	Wald: Skeletgr.:	Ansiedelngn.: Gr. m. p. Vbr.	Höhln.: tot. V.:	Pfahlbtn.: Unbest.:
Total-Summe d. Gegenst.:	a. Seen: / Befstg.:	Mooren: Dolmen etc.	Acker: Hügelgr.:	Haide: Flachgr.:	Wald: Skeletgr.:	Ansiedelngn.: Gr. m. p. Vbr.	Höhln.: tot. V.:	Pfahlbtn.: Unbest.:

Abtheilung: I. k. Hessen-Nassau. Fol. 50.

1. Nummer.	2. Fundort.	3. Zeichnung.	4. Gegenstand, dessen Art, Form, Ornament und Erhaltungs-Zustand.	5. Maasse.	6. Material u. Farbe.	7. Etikett-Nummer.	8. Zubehörige Funde.	9. Art der Fundstätte.	10. Bestattungsart.	11. Bemerkungen.	12. Vorbesitzer Jahr und Art der Erwerbung.
Laufende No. ~~343.~~ Acten-No. Inventar-No. Frühere No.	Ort: Wehrheim. Kreis: Usingen. Regierungsbezirk: Wiesbaden. Land:		Ein Karton mit Thonscherben und einigen Brandknochen.	Hhe.: Lge.: gr. Br.: kl. Br.: o. Dm. m. Dm. u. Dm. gr. Uf.	Gestein: (Flint:) Metall: Thon: Glas: Org. Subst.:	№		See oder Moor? Acker, Haide, Wald? Offene Ansiedelung, Höhle, Pfahlbau? Befestigung?	Dolmen, Ganggrab, Riesenbett? Stein oder Erdhügel? Flachgrab?	Leichenbeisetzung? (hockend od. gestreckt od. Schädelgrab?) Partielle oder totale Verbrennung? Mit Beigabe von Thierknochen?		Eisenb. Dir. Frankfurt.
Laufende No. 344. Acten-No. Inventar-No. Frühere No.	Ort: Sonzenheim. Kreis: Ob-Taunuskr. Regierungsbezirk: Wiesbaden. Land:		Ein Karton mit Wandbewurfstücken	Hhe.: Lge.: gr. Br.: kl. Br.: o. Dm. m. Dm. u. Dm. gr. Uf.	Gestein: (Flint:) Metall: Thon: Glas: Org. Subst.:	№		See oder Moor? Acker, Haide, Wald? Offene Ansiedelung, Höhle, Pfahlbau? Befestigung?	Dolmen, Ganggrab, Riesenbett? Stein oder Erdhügel? Flachgrab?	Leichenbeisetzung? (hockend od. gestreckt od. Schädelgrab?) Partielle oder totale Verbrennung? Mit Beigabe von Thierknochen?		
Laufende No. 345. Acten-No. 974.96. Inventar-No. I 49.97. Frühere No. 1.	Ort: Braubach. Kreis: Rheingaukr. Regierungsbezirk: Wiesbaden. Land:	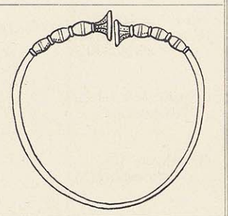	Offener Halsring mit reich verzierten Enden; gut erhalten	Hhe.: Lge.: gr. Br.: 14,5 kl. Br.: cm o. Dm. m. Dm. u. Dm. gr. Uf.	Gestein: (Flint:) Metall: Bronze. Thon: Glas: Org. Subst.:	№	I k. 346 - 351.	See oder Moor? Acker, Haide, Wald? Offene Ansiedelung, Höhle, Pfahlbau? Befestigung?	Dolmen, Ganggrab, Riesenbett? Stein oder Erdhügel? Flachgrab?	Leichenbeisetzung? (hockend od. gestreckt od. Schädelgrab?) Partielle oder totale Verbrennung? Mit Beigabe von Thierknochen?	Grab 1. Fo. District Rheinbg. Skelet gräber mit Steinplatten als Unterlage u. aufrechten Platten am Kopf- und Fussende.	Händler 1934 verh. Schmitz u. Quechenberg i. Andernach u. Niederbreisig. Ankauf. 86 d. E. I. II 192. 1896.
Laufende No. 346. Acten-No. Inventar-No. Frühere No. 1.	Ort: Braubach. Kreis: Regierungsbezirk: Land:	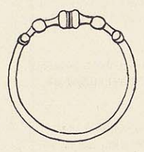	Arm- oder Beinring von runder Form mit verzierten Enden gut erhalten.	Hhe.: Lge.: gr. Br.: kl. Br.: o. Dm. m. Dm. 8,5 u. Dm. gr. Uf.	Gestein: (Flint:) Metall: Bronze. Thon: Glas: Org. Subst.:	№		See oder Moor? Acker, Haide, Wald? Offene Ansiedelung, Höhle, Pfahlbau? Befestigung?	Dolmen, Ganggrab, Riesenbett? Stein oder Erdhügel? Flachgrab?	Leichenbeisetzung? (hockend od. gestreckt od. Schädelgrab?) Partielle oder totale Verbrennung? Mit Beigabe von Thierknochen?		
Laufende No. 347. Acten-No. Inventar-No. Frühere No. 1.	Ort: Braubach. Kreis: Regierungsbezirk: Land:		Arm- oder Beinring, mit Endknäufen u. ausserdem mit 11 wulstigen Verdickungen verziert; gut erhalten.	Hhe.: Lge.: gr. Br.: 9 kl. Br.: o. Dm. m. Dm. u. Dm. gr. Uf.	Gestein: (Flint:) Metall: Bronze. Thon: Glas: Org. Subst.:	№		See oder Moor? Acker, Haide, Wald? Offene Ansiedelung, Höhle, Pfahlbau? Befestigung?	Dolmen, Ganggrab, Riesenbett? Stein oder Erdhügel? Flachgrab?	Leichenbeisetzung? (hockend od. gestreckt od. Schädelgrab?) Partielle oder totale Verbrennung? Mit Beigabe von Thierknochen?		
Laufende No. 348. Acten-No. Inventar-No. Frühere No. 1.	Ort: Braubach. Kreis: Regierungsbezirk: Land:		Ring wie der vorige, aber ausser den Endknäufen mit 20 Wülsten verziert und von weniger runder Form; gut erhalten.	Hhe.: Lge.: gr. Br.: 9 kl. Br.: o. Dm. m. Dm. u. Dm. gr. Uf.	Gestein: (Flint:) Metall: Bronze. Thon: Glas: Org. Subst.:	№		See oder Moor? Acker, Haide, Wald? Offene Ansiedelung, Höhle, Pfahlbau? Befestigung?	Dolmen, Ganggrab, Riesenbett? Stein oder Erdhügel? Flachgrab?	Leichenbeisetzung? (hockend od. gestreckt od. Schädelgrab?) Partielle oder totale Verbrennung? Mit Beigabe von Thierknochen?		
Laufende No. 349. Acten-No. Inventar-No. Frühere No. 1.	Ort: Braubach. Kreis: Regierungsbezirk: Land:		Kleinerer offener Armring mit etwas verdickten Enden und linsenförmigem, mittlerem Querschnitt, gut erhalten.	Hhe.: Lge.: gr. Br.: 6,6 kl. Br.: o. Dm. m. Dm. u. Dm. gr. Uf.	Gestein: (Flint:) Metall: Bronze. Thon: Glas: Org. Subst.:	№		See oder Moor? Acker, Haide, Wald? Offene Ansiedelung, Höhle, Pfahlbau? Befestigung?	Dolmen, Ganggrab, Riesenbett? Stein oder Erdhügel? Flachgrab?	Leichenbeisetzung? (hockend od. gestreckt od. Schädelgrab?) Partielle oder totale Verbrennung? Mit Beigabe von Thierknochen?		

Summe d. Gegenst.:	a. Stein:	(Flint:	) Bronze:	Eisen:	Br. u. E.:	Gold:	Silber:	Elktr.:	Summe der Funde:	a. Seen:	Mooren:	Acker:	Haide:	Wald:	Ansiedelngn.:	Höhln.:	Pfahlbtn.:
	Thon:	Glas:	Bernst.:	Holz:	Horn:	Knochen:	Elfenbn.:	Muschln.:		Befstg.:	Dolmen etc.	Hügelgr.:	Flachgr.:	Skeletgr.:	Gr. m. p. Vbr.	tot. V.:	Unbest.:
Total-Summe d. Gegenst.:	a. Stein:	(Flint:	) Bronze:	Eisen:	Br. u. E.:	Gold:	Silber:	Elktr.:	Total-Summe d. Funde:	a. Seen:	Mooren:	Acker:	Haide:	Wald:	Ansiedelngn.:	Höhln.:	Pfahlbtn.:
	Thon:	Glas:	Bernst.:	Holz:	Horn:	Knochen:	Elfenbn.:	Muschln.:		Befstg.:	Dolmen etc.	Hügelgr.:	Flachgr.:	Skeletgr.:	Gr. m. p. Vbr.	tot. V.:	Unbest.:

1. Nummer.	2. Fundort.	3. Zeichnung.	4. Gegenstand, dessen Art, Form, Ornament und Erhaltungs-Zustand.	5. Maasse.	6. Material u. Farbe.
Laufende No. **350.** Acten-No. 974.96. Inventar-No. I 49.97. Frühere No. 1.	Ort: Braubach. Kreis: Rheingauer. Regierungsbezirk: Wiesbaden. Land:	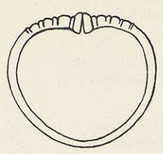	Herzförmiger Arm- oder Beinring mit verzierten, dicht zusammen liegenden Enden; gut erhalten.	Hhe.: Lge.: gr. Br.: 8,8 cm kl. Br.: o. Dm. m. Dm. u. Dm. gr. Uf.	Gestein: (Flint:) Metall: Bronze. Thon: Glas: Org. Subst.:
Laufende No. **351.** Acten-No. Inventar-No. Frühere No. 1.	Ort: Braubach. Kreis: Regierungsbezirk: Land:		Kleinerer, mehr ovaler Ring mit ebensolchen Endverzierungen wie beim vorigen; gut erhalten.	Hhe.: Lge.: gr. Br.: 7 kl. Br.: o. Dm. m. Dm. u. Dm. gr. Uf.	Gestein: (Flint:) Metall: Bronze. Thon: Glas: Org. Subst.:
Laufende No. **352.** Acten-No. Inventar-No. Frühere No. 2.	Ort: Braubach. Kreis: Regierungsbezirk: Land:	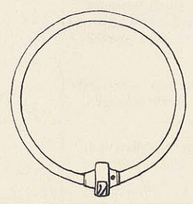	Hohler Bronze-Halsring mit einer scheibenartigen mit grünem Schmelz verzierten Schlusshülse; gut erhalten.	Hhe.: Lge.: gr. Br.: kl. Br.: o. Dm. m. Dm. 14,4 u. Dm. gr. Uf.	Gestein: (Flint:) Metall: Bronze. Thon: Glas: Org. Subst.:
Laufende No. **353.** Acten-No. Inventar-No. Frühere No. 2.	Ort: Braubach. Kreis: Regierungsbezirk: Land:		a-d: Vier offene, runde, hohle Bronze-Arm- oder Beinringe mit Löchern an den Enden; z. Teil beschädigt.	Hhe.: Lge.: gr. Br.: 6,8 kl. Br.: o. Dm. m. Dm. u. Dm. gr. Uf.	Gestein: (Flint:) Metall: Bronze. Thon: Glas: Org. Subst.:
Laufende No. **354.** Acten-No. Inventar-No. Frühere No. 3.	Ort: Braubach. Kreis: Regierungsbezirk: Land:	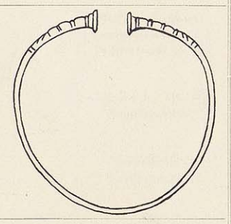	Dünner offener Bronze-Halsring mit verzierten Enden, gut erhalten.	Hhe.: Lge.: gr. Br.: 13,5 kl. Br.: o. Dm. m. Dm. u. Dm. gr. Uf.	Gestein: (Flint:) Metall: Bronze. Thon: Glas: Org. Subst.:
Laufende No. **355.** Acten-No. Inventar-No. Frühere No. 3.	Ort: Braubach. Kreis: Regierungsbezirk: Land:	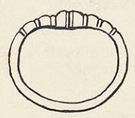	Kleiner Armring mit dicht zusammenliegenden verzierten Enden; ziemlich massig u. gut erhalten.	Hhe.: Lge.: gr. Br.: 6,7 kl. Br.: o. Dm. m. Dm. u. Dm. gr. Uf.	Gestein: (Flint:) Metall: Bronze. Thon: Glas: Org. Subst.:
Laufende No. **356.** Acten-No. Inventar-No. Frühere No. 3.	Ort: Braubach. Kreis: Regierungsbezirk: Land:		Desgl. mit etwas auseinander gezogenen Enden.	Hhe.: Lge.: gr. Br.: 6,6 kl. Br.: o. Dm. m. Dm. u. Dm. gr. Uf.	Gestein: (Flint:) Metall: Bronze. Thon: Glas: Org. Subst.:

	a. Stein:	(Flint:	) Bronze:	Eisen:	Br. u. E.:	Gold:	Silber:	Elktr.:
Summe d. Gegenst.:	Thon:	Glas:	Bernst.:	Holz:	Horn:	Knochen:	Elfenbn.:	Muschln.:
Total-Summe d. Gegenst.:	a. Stein:	(Flint:	) Bronze:	Eisen:	Br. u. E.:	Gold:	Silber:	Elktr.:
	Thon:	Glas:	Bernst.:	Holz:	Horn:	Knochen:	Elfenbn.:	Muschln.:

7. Etikett-Nummer.	8. Zubehörige Funde.	9. Art der Fundstätte.		10. Bestattungsart.	11. Bemerkungen.	12. Vorbesitzer Jahr und Art der Erwerbung.
№	s. oben.	See oder Moor? Acker, Haide, Wald? Offene Ansiedelung, Höhle, Pfahlbau? Befestigung?	Dolmen, Ganggrab, Riesenbett? Stein oder Erdhügel? Flachgrab?	Leichenbeisetzung? (hockend od. gestreckt od. Schädelgrab?) Partielle oder totale Verbrennung? Mit Beigabe von Thierknochen?		Schmitz u. Quecksenberg. E.J. II 192.1896.
№		See oder Moor? Acker, Haide, Wald? Offene Ansiedelung, Höhle, Pfahlbau? Befestigung?	Dolmen, Ganggrab, Riesenbett? Stein oder Erdhügel? Flachgrab?	Leichenbeisetzung? (hockend od. gestreckt od. Schädelgrab?) Partielle oder totale Verbrennung? Mit Beigabe von Thierknochen?		
№	I h. 353.	See oder Moor? Acker, Haide, Wald? Offene Ansiedelung, Höhle, Pfahlbau? Befestigung?	Dolmen, Ganggrab, Riesenbett? Stein oder Erdhügel? Flachgrab?	Leichenbeisetzung? (hockend od. gestreckt od. Schädelgrab?) Partielle oder totale Verbrennung? Mit Beigabe von Thierknochen?	Grab 2. Fo. Distr. „Rheinberg"	1954 vorh.
№		See oder Moor? Acker, Haide, Wald? Offene Ansiedelung, Höhle, Pfahlbau? Befestigung?	Dolmen, Ganggrab, Riesenbett? Stein oder Erdhügel? Flachgrab?	Leichenbeisetzung? (hockend od. gestreckt od. Schädelgrab?) Partielle oder totale Verbrennung? Mit Beigabe von Thierknochen?	1963 vorh. nur a) vorh.	a: Inv 1985
№	I h. 355-360.	See oder Moor? Acker, Haide, Wald? Offene Ansiedelung, Höhle, Pfahlbau? Befestigung?	Dolmen, Ganggrab, Riesenbett? Stein oder Erdhügel? Flachgrab?	Leichenbeisetzung? (hockend od. gestreckt od. Schädelgrab?) Partielle oder totale Verbrennung? Mit Beigabe von Thierknochen?	Grab 3. Fo. Distr. „Rheinberg".	1954 vorh. 86 d.
№		See oder Moor? Acker, Haide, Wald? Offene Ansiedelung, Höhle, Pfahlbau? Befestigung?	Dolmen, Ganggrab, Riesenbett? Stein oder Erdhügel? Flachgrab?	Leichenbeisetzung? (hockend od. gestreckt od. Schädelgrab?) Partielle oder totale Verbrennung? Mit Beigabe von Thierknochen?		
№		See oder Moor? Acker, Haide, Wald? Offene Ansiedelung, Höhle, Pfahlbau? Befestigung?	Dolmen, Ganggrab, Riesenbett? Stein oder Erdhügel? Flachgrab?	Leichenbeisetzung? (hockend od. gestreckt od. Schädelgrab?) Partielle oder totale Verbrennung? Mit Beigabe von Thierknochen?		Inv. 1985 1971 vorh.

	a. Seen:	Mooren:	Acker:	Haide:	Wald:	Ansiedelngn.:	Höhln.:	Pfahlbtn.:
Summe der Funde:	Befstg.:	Dolmen etc.	Hügelgr.:	Flachgr.:	Skeletgr.:	Gr. m. p. Vbr.	tot. V.:	Unbest.:
Total-Summe d. Funde:	a. Seen:	Mooren:	Acker:	Haide:	Wald:	Ansiedelngn.:	Höhln.:	Pfahlbtn.:
	Befstg.:	Dolmen etc.	Hügelgr.:	Flachgr.:	Skeletgr.:	Gr. m. p. Vbr.	tot. V.:	Unbest.:

1. Nummer.	2. Fundort.	3. Zeichnung.	4. Gegenstand, dessen Art, Form, Ornament und Erhaltungs-Zustand.	5. Maasse.	6. Material u. Farbe.
Laufende No. **357.** Acten-No. 974.96. Inventar-No. I 49.97. Frühere No. 3.	Ort: Braubach. Kreis: Rheingauer. Regierungsbezirk: Wiesbaden. Land:	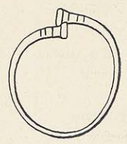	a-d: Vier ziemlich dünne, offene Bronzeringe mit verdickten u. durch einige Querkerben verzierten Enden, ungleich gebogen.	Hhe.: Lge.: gr. Br.: kl. Br.: o. Dm. m. Dm. 2,5 cm u. Dm. gr. Uf.	Gestein: (Flint:) Metall: Bronze. Thon: Glas: Org. Subst.:
Laufende No. **358.** Acten-No. Inventar-No. Frühere No. 3.	Ort: Braubach. Kreis: Regierungsbezirk: Land:	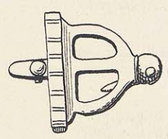	Bronze-Gürtel-schliesse, durchbrochene Arbeit. Der Haken ist kopfartig gebildet; gut erhalten.	Hhe.: Lge.: 6,5 gr. Br.: 4,9 kl. Br.: o. Dm. m. Dm. u. Dm. gr. Uf.	Gestein: (Flint:) Metall: Bronze. Thon: Glas: Org. Subst.:
Laufende No. **359.** Acten-No. Inventar-No. Frühere No. 3.	Ort: Braubach. Kreis: Regierungsbezirk: Land:	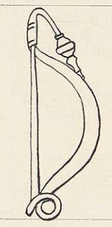	Bronzefibel mit zurückgeschlagenem verziertem Fuss, ziemlich kräftig-massivem Bügel und fünffach gewundener Spirale mit Sehne.	Hhe.: Lge.: 7,3 gr. Br.: kl. Br.: o. Dm. m. Dm. u. Dm. gr. Uf.	Gest.: (Flint:) Metall: Bronze. Thon: Glas: Org. Subst.:
Laufende No. **360.** Acten-No. Inventar-No. Frühere No. 3.	Ort: Braubach. Kreis: Regierungsbezirk: Land:	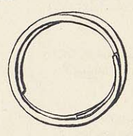	Drei, durch Oxyd an einander gefrittete kleine offene Bronzeringe von Fingerring-Grösse.	Hhe.: Lge.: gr. Br.: 2,1 kl. Br.: o. Dm. m. Dm. u. Dm. gr. Uf.	Gestein: (Flint:) Metall: Bronze. Thon: Glas: Org. Subst.:
Laufende No. **361.** Acten-No. 1307.96. Inventar-No. I 50.97. Frühere No.	Ort: Braubach. Kreis: Regierungsbezirk: Land:	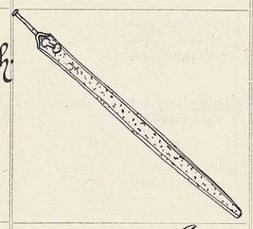	Eisernes Schwert in der Scheide, die mit bogenförmigen Eingangsleisten u. einer Zwinge darunter versehen ist; stark verrostet u. an der Spitze defect.	Hhe.: Lge.: 62 gr. Br.: 5,6 kl. Br.: o. Dm. m. Dm. u. Dm. gr. Uf.	Gestein: (Flint:) Metall: Eisen. Thon: Glas: Org. Subst.:
Laufende No. **362.** Acten-No. Inventar-No. Frühere No.	Ort: Braubach. Kreis: Regierungsbezirk: Land:		Eisernes, nach dem Rücken hin gekrümmtes Messer, am Griff breit, nach der Spitze hin stark verjüngt, mit breitem Stiel.	Hhe.: Lge.: 31 gr. Br.: 5,3 kl. Br.: o. Dm. m. Dm. u. Dm. gr. Uf.	Gestein: (Flint:) Metall: Eisen. Thon: Glas: Org. Subst.:
Laufende No. **363.** Acten-No. Inventar-No. Frühere No.	Ort: Braubach. Kreis: Regierungsbezirk: Land:		Kleineres eis. Messer, am Rücken etwas concav, mit Griffzunge; stark verrostet.	Hhe.: Lge.: 13,6 gr. Br.: 2,5 kl. Br.: o. Dm. m. Dm. u. Dm. gr. Uf.	Gestein: (Flint:) Metall: Eisen. Thon: Glas: Org. Subst.:

Summe d. Gegenst.:	a. Stein:	(Flint:	) Bronze:	Eisen:	Br. u. E.:	Gold:	Silber:	Elktr.:
	Thon:	Glas:	Bernst.:	Holz:	Horn:	Knochen:	Elfenbn.:	Muschln.:

Total-Summe d. Gegenst.:	a. Stein:	(Flint:	) Bronze:	Eisen:	Br. u. E.:	Gold:	Silber:	Elktr.:
	Thon:	Glas:	Bernst.:	Holz:	Horn:	Knochen:	Elfenbn.:	Muschln.:

7. Etikett-Nummer.	8. Zubehörige Funde.	9. Art der Fundstätte.		10. Bestattungsart.	11. Bemerkungen.	12. Vorbesitzer Jahr und Art der Erwerbung.
№	s. oben.	See oder Moor? Acker, Haide, Wald? Offene Ansiedelung, Höhle, Pfahlbau? Befestigung?	Dolmen, Ganggrab, Riesenbett? Stein oder Erdhügel? Flachgrab?	Leichenbeisetzung? (hockend od. gestreckt od. Schädelgrab?) Partielle oder totale Verbrennung? Mit Beigabe von Thierknochen?		Schmitz u. Quechenberg. E.J.II 192. 1896.
№		See oder Moor? Acker, Haide, Wald? Offene Ansiedelung, Höhle, Pfahlbau? Befestigung?	Dolmen, Ganggrab, Riesenbett? Stein oder Erdhügel? Flachgrab?	Leichenbeisetzung? (hockend od. gestreckt od. Schädelgrab?) Partielle oder totale Verbrennung? Mit Beigabe von Thierknochen?		1368 vorh.
№		See oder Moor? Acker, Haide, Wald? Offene Ansiedelung, Höhle, Pfahlbau? Befestigung?	Dolmen, Ganggrab, Riesenbett? Stein oder Erdhügel? Flachgrab?	Leichenbeisetzung? (hockend od. gestreckt od. Schädelgrab?) Partielle oder totale Verbrennung? Mit Beigabe von Thierknochen?		
№		See oder Moor? Acker, Haide, Wald? Offene Ansiedelung, Höhle, Pfahlbau? Befestigung?	Dolmen, Ganggrab, Riesenbett? Stein oder Erdhügel? Flachgrab?	Leichenbeisetzung? (hockend od. gestreckt od. Schädelgrab?) Partielle oder totale Verbrennung? Mit Beigabe von Thierknochen?		Desgl. Aus E.J.II 309. 1896.
№	I h. 362-368.	See oder Moor? Acker, Haide, Wald? Offene Ansiedelung, Höhle, Pfahlbau? Befestigung?	Dolmen, Ganggrab, Riesenbett? Stein oder Erdhügel? Flachgrab?	Leichenbeisetzung? (hockend od. gestreckt od. Schädelgrab?) Partielle oder totale Verbrennung? Mit Beigabe von Thierknochen?	Grab 4. Fo. District, Fallkhof. Aus einem Skelet-grabe.	Desgl. Ankauf. 1963 vorh. Inv. 1985 E.J.II 261.1896.
№		See oder Moor? Acker, Haide, Wald? Offene Ansiedelung, Höhle, Pfahlbau? Befestigung?	Dolmen, Ganggrab, Riesenbett? Stein oder Erdhügel? Flachgrab?	Leichenbeisetzung? (hockend od. gestreckt od. Schädelgrab?) Partielle oder totale Verbrennung? Mit Beigabe von Thierknochen?		1963 vorh. Inv. 1985
№		See oder Moor? Acker, Haide, Wald? Offene Ansiedelung, Höhle, Pfahlbau? Befestigung?	Dolmen, Ganggrab, Riesenbett? Stein oder Erdhügel? Flachgrab?	Leichenbeisetzung? (hockend od. gestreckt od. Schädelgrab?) Partielle oder totale Verbrennung? Mit Beigabe von Thierknochen?		Inv. 1985 1963 vorh. nur 1 Bruchstück

Summe der Funde:	a. Seen:	Mooren:	Acker:	Haide:	Wald:	Ansiedelngn.:	Höhln.:	Pfahlbtn.:
	Befstg.:	Dolmen etc.	Hügelgr.:	Flachgr.:	Skeletgr.:	Gr. m. p. Vbr.	tot. V.:	Unbest.:

Total-Summe d. Funde:	a. Seen:	Mooren:	Acker:	Haide:	Wald:	Ansiedelngn.:	Höhln.:	Pfahlbtn.:
	Befstg.:	Dolmen etc.	Hügelgr.:	Flachgr.:	Skeletgr.:	Gr. m. p. Vbr.	tot. V.:	Unbest.:

1. Nummer.	2. Fundort.	3. Zeichnung.	4. Gegenstand, dessen Art, Form, Ornament und Erhaltungs-Zustand.	5. Maasse.	6. Material u. Farbe.
Laufende No. **367.** Acten-No. 1307. 96. Inventar-No. I 50. 97. Frühere No.	Ort: Braubach. Kreis: Rheingaukr. Regierungsbezirk: Wiesbaden. Land:	 1/1	Eisenreste, darunter einige Niete mit runden Köpfen, ein kleiner Ring, anscheinend auch von einer Scheere und von einer Pincette.	Hhe.: Lge.: gr. Br.: kl. Br.: o. Dm. m. Dm. u. Dm. gr. Uf.	Gestein: (Flint:) Metall: Eisen. Thon: Glas: Org. Subst.:
Laufende No. **365.** Acten-No. Inventar-No. Frühere No.	Ort: Braubach. Kreis: Regierungsbezirk: Land:		Bruchstück eines kräftigen Bronze-Arm (?)-Ringes mit Eisenrostflecken.	Hhe.: 1,7 cm Lge.: 3,5 gr. Br.: kl. Br.: o. Dm. m. Dm. u. Dm. gr. Uf.	Gestein: (Flint:) Metall: Bronze. Thon: Glas: Org. Subst.:
Laufende No. **366.** Acten-No. 1307. 96. Inventar-No. I 50. 97. Frühere No.	Ort: Braubach. Kreis: Regierungsbezirk: Land:	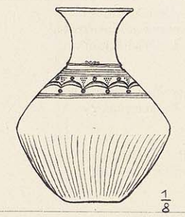 1/8	Karaffenartiges Gefäss mit engem Hals, darunter mit horizontalen Furchen, Bogenfurchen u. runden Eindrücken unter der Ausbauchung mit leichten Vertikalfurchen verziert.	Hhe.: 30 Lge.: gr. Br.: 23,6 kl. Br.: o. Dm. 11,5 m. Dm. u. Dm. 8,4 gr. Uf.	Gestein: (Flint:) Metall: Thon: dunkelgrau. Glas: Org. Subst.:
Laufende No. **367.** Acten-No. 1307. 96. Inventar-No. I 51. 97. Frühere No.	Ort: Braubach. Kreis: Regierungsbezirk: Land:	 1/8	Dickwandige Thonschale mit einer Ausbauchung unter dem Rande und einer Bodendelle, etwas beschädigt.	Hhe.: 5 Lge.: gr. Br.: kl. Br.: o. Dm. 14,4 m. Dm. u. Dm. 2,6 gr. Uf.	Gestein: (Flint:) Metall: Thon: braun. Glas: Org. Subst.:
Laufende No. **368.** Acten-No. Inventar-No. Frühere No.	Ort: Braubach. Kreis: Regierungsbezirk: Land:	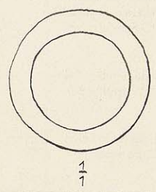 1/1	a-c: Drei Bronze-Ringe von Fingerringgrösse; gut erhalten. (Zwei von den Ringen sind rund u. geschlossen, der dritte gespalten u. länglich-rund).	Hhe.: Lge.: gr. Br.: 2,8 kl. Br.: o. Dm. m. Dm. 2,6 u. Dm. gr. Uf.	Gestein: (Flint:) Metall: Bronze. Thon: Glas: Org. Subst.:
Laufende No. **369.** Acten-No. Inventar-No. Frühere No.	Ort: Braubach. Kreis: Regierungsbezirk: Land:	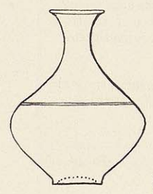 1/8	Karaffenförmiges Gefäss mit engem Hals, hohlem Fuss u. einer horizontalen Furche in halber Gefässhöhe.	Hhe.: 26,3 Lge.: gr. Br.: 20,3 kl. Br.: o. Dm. 8,5 m. Dm. u. Dm. 7,2 gr. Uf.	Gestein: (Flint:) Metall: Thon: grau. Glas: Org. Subst.:
Laufende No. **370.** Acten-No. Inventar-No. Frühere No.	Ort: Braubach. Kreis: Regierungsbezirk: Land:		Desgl., etwas kleiner.	Hhe.: 21,8 Lge.: gr. Br.: 17,3 kl. Br.: o. Dm. 6,7 m. Dm. u. Dm. 5,6 gr. Uf.	Gestein: (Flint:) Metall: Thon: grau. Glas: Org. Subst.:

Summe d. Gegenst.:	a. Stein:	(Flint:	) Bronze:	Eisen:	Br. u. E.:	Gold:	Silber:	Elktr.:
	Thon:	Glas:	Bernst.:	Holz:	Horn:	Knochen:	Elfenbn.:	Muschln.:
Total-Summe d. Gegenst.:	a. Stein:	(Flint:	) Bronze:	Eisen:	Br. u. E.:	Gold:	Silber:	Elktr.:
	Thon:	Glas:	Bernst.:	Holz:	Horn:	Knochen:	Elfenbn.:	Muschln.:

7. Etikett-Nummer.	8. Zubehörige Funde.	9. Art der Fundstätte.		10. Bestattungsart.	11. Bemerkungen.	12. Vorbesitzer Jahr und Art der Erwerbung.
№	s. oben.	See oder Moor? Acker, Haide, Wald? Offene Ansiedelung, Höhle, Pfahlbau? Befestigung?	Dolmen, Ganggrab, Riesenbett? Stein oder Erdhügel? Flachgrab?	Leichenbeisetzung? (hockend od. gestreckt od. Schädelgrab?) Partielle oder totale Verbrennung? Mit Beigabe von Thierknochen?		Schmitz u. Quechenberg. E. J. II 261. 1896.
№		See oder Moor? Acker, Haide, Wald? Offene Ansiedelung, Höhle, Pfahlbau? Befestigung?	Dolmen, Ganggrab, Riesenbett? Stein oder Erdhügel? Flachgrab?	Leichenbeisetzung? (hockend od. gestreckt od. Schädelgrab?) Partielle oder totale Verbrennung? Mit Beigabe von Thierknochen?		
№		See oder Moor? Acker, Haide, Wald? Offene Ansiedelung, Höhle, Pfahlbau? Befestigung?	Dolmen, Ganggrab, Riesenbett? Stein oder Erdhügel? Flachgrab?	Leichenbeisetzung? (hockend od. gestreckt od. Schädelgrab?) Partielle oder totale Verbrennung? Mit Beigabe von Thierknochen?	Stand am Fussende des Skelets u. war mit 4 Steinen umstellt.	Desgl. Ankauf. E. J. II 265. 96. 86 ℳ. 1375 cm.
№		See oder Moor? Acker, Haide, Wald? Offene Ansiedelung, Höhle, Pfahlbau? Befestigung?	Dolmen, Ganggrab, Riesenbett? Stein oder Erdhügel? Flachgrab?	Leichenbeisetzung? (hockend od. gestreckt od. Schädelgrab?) Partielle oder totale Verbrennung? Mit Beigabe von Thierknochen?		Desgl. 1976 cm. E. J. II 302. 1896.
№		See oder Moor? Acker, Haide, Wald? Offene Ansiedelung, Höhle, Pfahlbau? Befestigung?	Dolmen, Ganggrab, Riesenbett? Stein oder Erdhügel? Flachgrab?	Leichenbeisetzung? (hockend od. gestreckt od. Schädelgrab?) Partielle oder totale Verbrennung? Mit Beigabe von Thierknochen?		
№		See oder Moor? Acker, Haide, Wald? Offene Ansiedelung, Höhle, Pfahlbau? Befestigung?	Dolmen, Ganggrab, Riesenbett? Stein oder Erdhügel? Flachgrab?	Leichenbeisetzung? (hockend od. gestreckt od. Schädelgrab?) Partielle oder totale Verbrennung? Mit Beigabe von Thierknochen?	Dieses u. d. folg. Gefäss aus Gräbern im District „Rheinberg". Diese Gräber sollen keine Bronze enthalten haben.	1969 Vorb.
№		See oder Moor? Acker, Haide, Wald? Offene Ansiedelung, Höhle, Pfahlbau? Befestigung?	Dolmen, Ganggrab, Riesenbett? Stein oder Erdhügel? Flachgrab?	Leichenbeisetzung? (hockend od. gestreckt od. Schädelgrab?) Partielle oder totale Verbrennung? Mit Beigabe von Thierknochen?		1964 vorh.

Summe der Funde:	a. Seen:	Mooren:	Acker:	Haide:	Wald:	Ansiedelngn.:	Höhln.:	Pfahlbtn.:
	Befstg.:	Dolmen etc.	Hügelgr.:	Flachgr.:	Skeletgr.:	Gr. m. p. Vbr.	tot. V.:	Unbest.:
Total-Summe d. Funde:	a. Seen:	Mooren:	Acker:	Haide:	Wald:	Ansiedelngn.:	Höhln.:	Pfahlbtn.:
	Befstg.:	Dolmen etc.	Hügelgr.:	Flachgr.:	Skeletgr.:	Gr. m. p. Vbr.	tot. V.:	Unbest.:

1. Nummer.	2. Fundort.	3. Zeichnung.	4. Gegenstand, dessen Art, Form, Ornament und Erhaltungs-Zustand.	5. Maasse.	6. Material u. Farbe.
Laufende No. 371. Acten-No. 34.95. Inventar-No. II 54.95. Frühere No.	Ort: Wiesbaden? Kreis: Wiesbaden? Regierungsbezirk: Wiesbaden? Land:	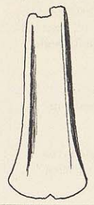	Bronze-Handcelt, etwas durch Befeilen beschädigt.	Hhe.: Lge.: 11 cm gr. Br.: 4. kl. Br.: o. Dm. m. Dm. u. Dm. gr. Uf.	Gestein: (Flint:) Metall: Bronze. Thon: Glas: Org. Subst.:
Laufende No. 372. Acten-No. Inventar-No. Frühere No.	Ort: Wiesbaden? Kreis: Regierungsbezirk: Land:	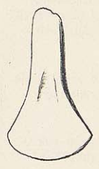	Kleiner Bronzecelt mit stark verbreiterter Schneide und niedrigen Schaftklappen ähnlichen Erhebungen in der Mitte.	Hhe.: Lge.: 9 gr. Br.: 4,4 kl. Br.: o. Dm. m. Dm. u. Dm. gr. Uf.	Gestein: (Flint:) Metall: Bronze. Thon: Glas: Org. Subst.:
Laufende No. 373. Acten-No. Inventar-No. Frühere No.	Ort: Wiesbaden? Kreis: Regierungsbezirk: Land:		Bruchstück von der Klinge eines Bronze-Dolches mit Mittelrippe.	Hhe.: Lge.: 7,8 gr. Br.: 2,3 kl. Br.: o. Dm. m. Dm. u. Dm. gr. Uf.	Gestein: (Flint:) Metall: Bronze. Thon: Glas: Org. Subst.:
Laufende No. 374. Acten-No. 1346.97. Inventar-No. I 227.97. Frühere No.	Ort: Schwalbach. Kreis: Untertaunusk. Regierungsbezirk: Wiesbaden. Land:		Bruchstück von einem röm. Falzziegel.	Hhe.: Lge.: 9,5 gr. Br.: 5,7 kl. Br.: o. Dm. m. Dm. u. Dm. gr. Uf.	Gestein: (Flint:) Metall: Thon: rot. Glas: Org. Subst.:
Laufende No. 375. Acten-No. 1023.96. Inventar-No. I 123.96. Frühere No.	Ort: Homburg. Kreis: Obertaunusk. Regierungsbezirk: Wiesbaden. Land:		ab: Zwei Stücke Eisenschlacke aus dem Dreimühlenborn bei der Saalburg b. Homburg	Hhe.: Lge.: gr. Br.: kl. Br.: o. Dm. m. Dm. u. Dm. gr. Uf.	Gestein: (Flint:) Metall: Eisenschlacke Thon: Glas: Org. Subst.:
Laufende No. 376. Acten-No. 249.95. Inventar-No. I 33.95. Frühere No.	Ort: Wiesbaden. Kreis: Regierungsbezirk: Land:		abc: Drei römische Wasserleitungsröhren aus Thon, an einem Ende breit, am anderen schmal und mit einem Querwulst versehen, gut erhalten.	Hhe.: Lge.: 49-50 gr. Br.: 10 kl. Br.: o. Dm. m. Dm. u. Dm. gr. Uf.	Gestein: (Flint:) Metall: Thon: röthlich. Glas: Org. Subst.:
Laufende No. 377. Acten-No. Inventar-No. Frühere No.	Ort: Wiesbaden. Kreis: Regierungsbezirk: Land:		Bruchstück aus rothem Thon mit einem Löwenkopf mit aufgesperrtem Rachen, vielleicht von einem Gefässe stammend.	Hhe.: 5 Lge.: gr. Br.: 5 kl. Br.: o. Dm. m. Dm. u. Dm. gr. Uf.	Gestein: (Flint:) Metall: Thon: rot. Glas: Org. Subst.:

Summe d. Gegenst.:	a. Stein: / Thon:	(Flint: / Glas:	) Bronze: / Bernst.:	Eisen: / Holz:	Br. u. E.: / Horn:	Gold: / Knochen:	Silber: / Elfenbn.:	Elktr.: / Muschln.:
Total-Summe d. Gegenst.:	a. Stein: / Thon:	(Flint: / Glas:	) Bronze: / Bernst.:	Eisen: / Holz:	Br. u. E.: / Horn:	Gold: / Knochen:	Silber: / Elfenbn.:	Elktr.: / Muschln.:

7. Etikett-Nummer.	8. Zubehörige Funde.	9. Art der Fundstätte.		10. Bestattungsart.	11. Bemerkungen.	12. Vorbesitzer Jahr und Art der Erwerbung.
№		See oder Moor? / Acker, Haide, Wald? / Offene Ansiedelung, Höhle, Pfahlbau? / Befestigung?	Dolmen, Ganggrab, Riesenbett? / Stein oder Erdhügel? / Flachgrab?	Leichenbeisetzung? (hockend od. gestreckt od. Schädelgrab?) / Partielle oder totale Verbrennung? / Mit Beigabe von Thierknochen?		Forrer in Strassburg i.E. Ankauf. Westberlin E.J.II 10.1895.
№		See oder Moor? / Acker, Haide, Wald? / Offene Ansiedelung, Höhle, Pfahlbau? / Befestigung?	Dolmen, Ganggrab, Riesenbett? / Stein oder Erdhügel? / Flachgrab?	Leichenbeisetzung? (hockend od. gestreckt od. Schädelgrab?) / Partielle oder totale Verbrennung? / Mit Beigabe von Thierknochen?		Westberlin
№		See oder Moor? / Acker, Haide, Wald? / Offene Ansiedelung, Höhle, Pfahlbau? / Befestigung?	Dolmen, Ganggrab, Riesenbett? / Stein oder Erdhügel? / Flachgrab?	Leichenbeisetzung? (hockend od. gestreckt od. Schädelgrab?) / Partielle oder totale Verbrennung? / Mit Beigabe von Thierknochen?		Westberlin
№		See oder Moor? / Acker, Haide, Wald? / Offene Ansiedelung, Höhle, Pfahlbau? / Befestigung?	Dolmen, Ganggrab, Riesenbett? / Stein oder Erdhügel? / Flachgrab?	Leichenbeisetzung? (hockend od. gestreckt od. Schädelgrab?) / Partielle oder totale Verbrennung? / Mit Beigabe von Thierknochen?		Apotheker Hugueney in Potsdam. Geschenk. E.J.II 307.1897.
№		See oder Moor? / Acker, Haide, Wald? / Offene Ansiedelung, Höhle, Pfahlbau? / Befestigung?	Dolmen, Ganggrab, Riesenbett? / Stein oder Erdhügel? / Flachgrab?	Leichenbeisetzung? (hockend od. gestreckt od. Schädelgrab?) / Partielle oder totale Verbrennung? / Mit Beigabe von Thierknochen?	Aus ein. prähist. Eisenschmelze. Vgl. Annalen des Vereins f. nassauische Altertumsk. XV (1879) S. 124.	Dr. Olshausen, Berlin. Geschenk. E.J.II 194.1896.
№		See oder Moor? / Acker, Haide, Wald? / Offene Ansiedelung, Höhle, Pfahlbau? / Befestigung?	Dolmen, Ganggrab, Riesenbett? / Stein oder Erdhügel? / Flachgrab?	Leichenbeisetzung? (hockend od. gestreckt od. Schädelgrab?) / Partielle oder totale Verbrennung? / Mit Beigabe von Thierknochen?	d/B - 1976 verk. ab - 1988 verk.	Verein f. Nassauische Altertumsk. u. Geschichtsforschung i. Wiesbaden. Geschenk. E.J.II 53.1895.
№		See oder Moor? / Acker, Haide, Wald? / Offene Ansiedelung, Höhle, Pfahlbau? / Befestigung?	Dolmen, Ganggrab, Riesenbett? / Stein oder Erdhügel? / Flachgrab?	Leichenbeisetzung? (hockend od. gestreckt od. Schädelgrab?) / Partielle oder totale Verbrennung? / Mit Beigabe von Thierknochen?		

Summe der Funde:	a. Seen: / Befstg.:	Mooren: / Dolmen etc.	Acker: / Hügelgr.:	Haide: / Flachgr.:	Wald: / Skeletgr.:	Ansiedelngn.: / Gr. m. p. Vbr.	Höhln.: / tot. V.:	Pfahlbtn.: / Unbest.:
Total-Summe d. Funde:	a. Seen: / Befstg.:	Mooren: / Dolmen etc.	Acker: / Hügelgr.:	Haide: / Flachgr.:	Wald: / Skeletgr.:	Ansiedelngn.: / Gr. m. p. Vbr.	Höhln.: / tot. V.:	Pfahlbtn.: / Unbest.:

1. Nummer.	2. Fundort.	3. Zeichnung.	4. Gegenstand, dessen Art, Form, Ornament und Erhaltungs-Zustand.	5. Maasse.	6. Material u. Farbe.	7. Etikett-Nummer.	8. Zubehörige Funde.	9. Art der Fundstätte.	10. Bestattungsart.	11. Bemerkungen.	12. Vorbesitzer Jahr und Art der Erwerbung.
Laufende No. 378. Acten-No. Inventar-No. Frühere No.	Ort: Hirschberg. Kreis: Unterlahnkr. Regierungsbezirk: Wiesbaden. Land:		Bronze-Halsring, nachei. ner Richtung gewunden. mit Hakenverschluss.	Hhe.: Lge.: gr. Br.: kl. Br.: o. Dm. m. Dm. 18.5 u. Dm. gr. Uf.	Gestein: (Flint:) Metall: Bronze. Thon: Glas: Org. Subst.:	№ I h. 378.		See oder Moor? Acker, Haide, Wald? Offene Ansiedelung, Höhle, Pfahlbau? Befestigung?	Dolmen, Ganggrab, Riesenbett? Stein oder Erdhügel? Flachgrab?	Leichenbeisetzung? (hockend od. gestreckt od. Schädelgrab?) Partielle oder totale Verbrennung? Mit Beigabe von Thierknochen?		Zaid; i. Wiesbaden-München. Geschenk. E.J.II. 1701.
Laufende No. 379. Acten-No. Inventar-No. Frühere No.	Ort: Hirschberg. Kreis: Regierungsbezirk: Land:		Bronze-Armringe mit gleichmässiger Kerbung. (11 Stück)	Hhe.: Lge.: gr. Br.: 7. kl. Br.: o. Dm. m. Dm. u. Dm. gr. Uf.	Gestein: (Flint:) Metall: Bronze. Thon: Glas: Org. Subst.:	№		See oder Moor? Acker, Haide, Wald? Offene Ansiedelung, Höhle, Pfahlbau? Befestigung?	Dolmen, Ganggrab, Riesenbett? Stein oder Erdhügel? Flachgrab?	Leichenbeisetzung? (hockend od. gestreckt od. Schädelgrab?) Partielle oder totale Verbrennung? Mit Beigabe von Thierknochen?		
Laufende No. 380. Acten-No. Inventar-No. Frühere No.	Ort: Hirschberg. Kreis: Regierungsbezirk: Land:		Bronze-Armringe mit unter einander abwechselnden Wulsten und Kerbengruppen. (8 Stück).	Hhe.: Lge.: gr. Br.: 7. kl. Br.: o. Dm. m. Dm. u. Dm. gr. Uf.	Gestein: (Flint:) Metall: Bronze. Thon: Glas: Org. Subst.:	№		See oder Moor? Acker, Haide, Wald? Offene Ansiedelung, Höhle, Pfahlbau? Befestigung?	Dolmen, Ganggrab, Riesenbett? Stein oder Erdhügel? Flachgrab?	Leichenbeisetzung? (hockend od. gestreckt od. Schädelgrab?) Partielle oder totale Verbrennung? Mit Beigabe von Thierknochen?		
Laufende No. 381. Acten-No. 860.01 Inventar-No. II 109.01 Frühere No. 11.	Ort: Meerholz. Kreis: Gelnhausen. Regierungsbezirk: Cassel. Land:	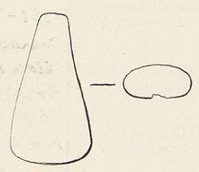	Gut poliertes Stein-beil von ovalem, mittlerem Querschnitt, auf einer Breitseite eine natürliche Vertie-fung; gut erhalten.	Hhe.: Lge.: 8,1 cm gr. Br.: 4,7 kl. Br.: o. Dm. m. Dm. u. Dm. gr. Uf.	Gestein: schwarzgrün. (Flint:) Metall: Thon: Glas: Org. Subst.:	№		See oder Moor? Acker, Haide, Wald? Offene Ansiedelung, Höhle, Pfahlbau? Befestigung?	Dolmen, Ganggrab, Riesenbett? Stein oder Erdhügel? Flachgrab?	Leichenbeisetzung? (hockend od. gestreckt od. Schädelgrab?) Partielle oder totale Verbrennung? Mit Beigabe von Thierknochen?	381-383 wurden bei der Revi-sion 1907 nicht vorgefunden, sie sind vermutlich nur verstellt 23/I.07 Hub Schmidt	D. Barget, Büdingen. Ankauf. E.J.II 130.1901.
Laufende No. 382. Acten-No. Inventar-No. Frühere No. 12.	Ort: Leisenwald. Kreis: Gelnhausen. Regierungsbezirk: Land:		Gut poliertes Stein-beil mit einigen Ausmuschelungen auf der einen Breitseite, am Bahnende schmal.	Hhe.: Lge.: 8,2 gr. Br.: 4,9 kl. Br.: o. Dm. m. Dm. u. Dm. gr. Uf.	Gestein: Dunkelbraun. (Flint:) Metall: Thon: Glas: Org. Subst.:	№		See oder Moor? Acker, Haide, Wald? Offene Ansiedelung, Höhle, Pfahlbau? Befestigung?	Dolmen, Ganggrab, Riesenbett? Stein oder Erdhügel? Flachgrab?	Leichenbeisetzung? (hockend od. gestreckt od. Schädelgrab?) Partielle oder totale Verbrennung? Mit Beigabe von Thierknochen?	vgl. nr. 381. Nr. 381-383 sind nachträglich unter den Feuerverbungen der Rheinlande gefunden worden 29/I.07. Hub. Schmidt	
Laufende No. 383. Acten-No. Inventar-No. Frühere No. 13.	Ort: Kathol.-Willenroth Kreis: Gelnhausen Regierungsbezirk: Land:		Kleines, ziemL. breites u. flaches Steinbeil, an der Schneide etwas beschädigt.	Hhe.: Lge.: 5,6 gr. Br.: 4,2 kl. Br.: o. Dm. m. Dm. u. Dm. gr. Uf.	Gestein: schwarzgrau. (Flint:) Metall: Thon: Glas: Org. Subst.:	№		See oder Moor? Acker, Haide, Wald? Offene Ansiedelung, Höhle, Pfahlbau? Befestigung?	Dolmen, Ganggrab, Riesenbett? Stein oder Erdhügel? Flachgrab?	Leichenbeisetzung? (hockend od. gestreckt od. Schädelgrab?) Partielle oder totale Verbrennung? Mit Beigabe von Thierknochen?	vgl. nr. 381.	
Laufende No. 384 Acten-No. 1378.01. Inventar-No. II 13.02. Frühere No.	Ort: Kirchbracht Kreis: Gelnhausen Regierungsbezirk: Cassel Land:		Steinbeil, trapezför-mig, dick, schwarz.	Hhe.: Lge.: 7,0 gr. Br.: kl. Br.: o. Dm. m. Dm. u. Dm. gr. Uf.	Gestein: (Flint:) Metall: Thon: Glas: Org. Subst.:	№		See oder Moor? Acker, Haide, Wald? Offene Ansiedelung, Höhle, Pfahlbau? Befestigung?	Dolmen, Ganggrab, Riesenbett? Stein oder Erdhügel? Flachgrab?	Leichenbeisetzung? (hockend od. gestreckt od. Schädelgrab?) Partielle oder totale Verbrennung? Mit Beigabe von Thierknochen?		Dr. Dingeldein Büdingen E.J. II 201.1901

Summe d. Gegenst.:	a. Stein:	(Flint:	) Bronze:	Eisen:	Br. u. E.:	Gold:	Silber:	Elktr.:	
	Thon:	Glas:	Bernst.:	Holz:	Horn:	Knochen:	Elfenbn.:	Muschln.:	
Total-Summe d. Gegenst.:	a. Stein:	(Flint:	) Bronze:	Eisen:	Br. u. E.:	Gold:	Silber:	Elktr.:	
	Thon:	Glas:	Bernst.:	Holz:	Horn:	Knochen:	Elfenbn.:	Muschln.:	

Summe der Funde:	a. Seen:	Mooren:	Acker:	Haide:	Wald:	Ansiedelngn.:	Höhln.:	Pfahlbtn.:
	Befstg.:	Dolmen etc.	Hügelgr.:	Flachgr.:	Skeletgr.:	Gr. m. p. Vbr.	tot. V.:	Unbest.:
Total-Summe d. Funde:	a. Seen:	Mooren:	Acker:	Haide:	Wald:	Ansiedelngn.:	Höhln.:	Pfahlbtn.:
	Befstg.:	Dolmen etc.	Hügelgr.:	Flachgr.:	Skeletgr.:	Gr. m. p. Vbr.	tot. V.:	Unbest.:

1. Nummer.	2. Fundort.	3. Zeichnung.	4. Gegenstand, dessen Art, Form, Ornament und Erhaltungs-Zustand.	5. Maasse.	6. Material u. Farbe.
Laufende No. 385 Acten-No. 1378.01 Inventar-No. I 13.1902 Frühere No.	Ort: Spielberg Kreis: Gelnhausen Regierungsbezirk: Cassel Land:	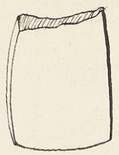	Steinbeil; Bahnende abgebrochen; Querschnitt vierkantig; schwarz poliert.	Hhe.: Lge.: 7,0 gr. Br.: kl. Br.: o. Dm. m. Dm. u. Dm. gr. Uf.	Gestein: (Flint:) Metall: Thon: Glas: Org. Subst.:
Laufende No. 386 Acten-No. Inventar-No. Frühere No.	Ort: Spielberg Kreis: Regierungsbezirk: Land:	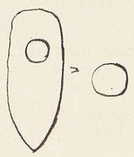	Steinhammer; nicht poliert; grau. Querschnitt rund.	Hhe.: Lge.: 15,5. gr. Br.: kl. Br.: o. Dm. m. Dm. u. Dm. gr. Uf.	Gestein: (Flint:) Metall: Thon: Glas: Org. Subst.:
Laufende No. 387 Acten-No. Inventar-No. Frühere No.	Ort: Steilberg Kreis: Gelnhausen Regierungsbezirk: Land:		Schleifstein; schwarz	Hhe.: Lge.: 7,0 gr. Br.: kl. Br.: o. Dm. m. Dm. u. Dm. gr. Uf.	Gestein: (Flint:) Metall: Thon: Glas: Org. Subst.:
Laufende No. 388 Acten-No. 870.03 Inventar-No. I 190.03 Frühere No.	Ort: Kreis: Regierungsbezirk: Wiesbaden Land:		Topfscherben	Hhe.: Lge.: gr. Br.: kl. Br.: o. Dm. m. Dm. u. Dm. gr. Uf.	Gestein: (Flint:) Metall: Thon: Glas: Org. Subst.:
Laufende No. 389 Acten-No. Inventar-No. Frühere No.	Ort: Homburg Kreis: v.d.H. Obertaunus Regierungsbezirk: Wiesbaden Land:		Eiserner Nagel	Hhe.: Lge.: 7,6. gr. Br.: kl. Br.: o. Dm. m. Dm. u. Dm. gr. Uf.	Gestein: (Flint:) Metall: Thon: Glas: Org. Subst.:
Laufende No. 390 Acten-No. Inventar-No. Frühere No.	Ort: Haiger Kreis: Dillkreis Regierungsbezirk: Wiesbaden Land:		Topfscherben	Hhe.: Lge.: gr. Br.: kl. Br.: o. Dm. m. Dm. u. Dm. gr. Uf.	Gestein: (Flint:) Metall: Thon: Glas: Org. Subst.:
Laufende No. 391.392 Acten-No. Inventar-No. Frühere No.	Ort: Haiger Kreis: Regierungsbezirk: Land:		390: Topfscherben 391: Schlacken	Hhe.: Lge.: gr. Br.: kl. Br.: o. Dm. m. Dm. u. Dm. gr. Uf.	Gestein: (Flint:) Metall: Thon: Glas: Org. Subst.:

Summe d. Gegenst.:	a. Stein:	(Flint:	) Bronze:	Eisen:	Br. u. E.:	Gold:	Silber:	Elktr.:
	Thon:	Glas:	Bernst.:	Holz:	Horn:	Knochen:	Elfenbn.:	Muschln.:
Total-Summe d. Gegenst.:	a. Stein:	(Flint:	) Bronze:	Eisen:	Br. u. E.:	Gold:	Silber:	Elktr.:
	Thon:	Glas:	Bernst.:	Holz:	Horn:	Knochen:	Elfenbn.:	Muschln.:

7. Etikett-Nummer.	8. Zubehörige Funde.	9. Art der Fundstätte.		10. Bestattungsart.	11. Bemerkungen.	12. Vorbesitzer Jahr und Art der Erwerbung.
№		See oder Moor? Acker, Haide, Wald? Offene Ansiedelung, Höhle, Pfahlbau? Befestigung?	Dolmen, Ganggrab, Riesenbett? Stein oder Erdhügel? Flachgrab?	Leichenbeisetzung? (hockend od. gestreckt od. Schädelgrab?) Partielle oder totale Verbrennung? Mit Beigabe von Thierknochen?		Dr. Dingeldein Büdingen E.V. II 201.01.
№		See oder Moor? Acker, Haide, Wald? Offene Ansiedelung, Höhle, Pfahlbau? Befestigung?	Dolmen, Ganggrab, Riesenbett? Stein oder Erdhügel? Flachgrab?	Leichenbeisetzung? (hockend od. gestreckt od. Schädelgrab?) Partielle oder totale Verbrennung? Mit Beigabe von Thierknochen?		
№		See oder Moor? Acker, Haide, Wald? Offene Ansiedelung, Höhle, Pfahlbau? Befestigung?	Dolmen, Ganggrab, Riesenbett? Stein oder Erdhügel? Flachgrab?	Leichenbeisetzung? (hockend od. gestreckt od. Schädelgrab?) Partielle oder totale Verbrennung? Mit Beigabe von Thierknochen?		
№		See oder Moor? Acker, Haide, Wald? Offene Ansiedelung, Höhle, Pfahlbau? Befestigung?	Dolmen, Ganggrab, Riesenbett? Stein oder Erdhügel? Flachgrab?	Leichenbeisetzung? (hockend od. gestreckt od. Schädelgrab?) Partielle oder totale Verbrennung? Mit Beigabe von Thierknochen?	Vom Bleibeskopf (Wallburg) im Taunus.	Dr. Götze Berlin. Ausgrabung E.V. II 243.03
№		See oder Moor? Acker, Haide, Wald? Offene Ansiedelung, Höhle, Pfahlbau? Befestigung?	Dolmen, Ganggrab, Riesenbett? Stein oder Erdhügel? Flachgrab?	Leichenbeisetzung? (hockend od. gestreckt od. Schädelgrab?) Partielle oder totale Verbrennung? Mit Beigabe von Thierknochen?	Im Abraum des Holzkastells der Saalburg (Porta sinistra).	
№		See oder Moor? Acker, Haide, Wald? Offene Ansiedelung, Höhle, Pfahlbau? Befestigung?	Dolmen, Ganggrab, Riesenbett? Stein oder Erdhügel? Flachgrab?	Leichenbeisetzung? (hockend od. gestreckt od. Schädelgrab?) Partielle oder totale Verbrennung? Mit Beigabe von Thierknochen?	Aus einem Hügelgrabe im Forstorte Kalte Eiche.	
№		See oder Moor? Acker, Haide, Wald? Offene Ansiedelung, Höhle, Pfahlbau? Befestigung?	Dolmen, Ganggrab, Riesenbett? Stein oder Erdhügel? Flachgrab?	Leichenbeisetzung? (hockend od. gestreckt od. Schädelgrab?) Partielle oder totale Verbrennung? Mit Beigabe von Thierknochen?	390: von einem Ackerbeete. 391: von einer Eisenschmelze.	

Summe der Funde:	a. Seen:	Mooren:	Acker:	Haide:	Wald:	Ansiedelngn.:	Höhln.:	Pfahlbtn.:
	Befstg.:	Dolmen etc.	Hügelgr.:	Flachgr.:	Skeletgr.:	Gr. m. p. Vbr.	tot. V.:	Unbest.:
Total-Summe d. Funde:	a. Seen:	Mooren:	Acker:	Haide:	Wald:	Ansiedelngn.:	Höhln.:	Pfahlbtn.:
	Befstg.:	Dolmen etc.	Hügelgr.:	Flachgr.:	Skeletgr.:	Gr. m. p. Vbr.	tot. V.:	Unbest.:

1. Nummer.	2. Fundort.	3. Zeichnung.	4. Gegenstand, dessen Art, Form, Ornament und Erhaltungs-Zustand.	5. Maasse.	6. Material u. Farbe.
Laufende No. 393 Acten-No. 870.03 Inventar-No. II 190.03 Frühere No.	Ort: Dünsberg Kreis: Biedenkopf Regierungsbezirk: Wiesbaden Land:		Topfscherben	Hhe.: Lge.: gr. Br.: kl. Br.: o. Dm. m. Dm. u. Dm. gr. Uf.	Gestein: (Flint:) Metall: Thon: Glas: Org. Subst.:
Laufende No. 394 Acten-No. Inventar-No. Frühere No.	Ort: Haiger Kreis: Dillkreis Regierungsbezirk: Land:		Scherbe	Hhe.: Lge.: gr. Br.: kl. Br.: o. Dm. m. Dm. u. Dm. gr. Uf.	Gestein: (Flint:) Metall: Thon: Glas: Org. Subst.:
Laufende No. 395 a Acten-No. 1147.02 Inventar-No. I-130.02 Frühere No.	Ort: Saalburg Kreis: Obertaunus Regierungsbezirk: Wiesbaden Land:		3 Tonscherben, grau	Hhe.: Lge.: gr. Br.: kl. Br.: o. Dm. m. Dm. u. Dm. gr. Uf.	Gestein: (Flint:) Metall: Thon: Glas: Org. Subst.:
Laufende No. 395 b Acten-No. Inventar-No. Frühere No.	Ort: Saalburg Kreis: Regierungsbezirk: Land:		Mauerbewurfstücke	Hhe.: Lge.: gr. Br.: kl. Br.: o. Dm. m. Dm. u. Dm. gr. Uf.	Gestein: (Flint:) Metall: Thon: Glas: Org. Subst.:
Laufende No. 396 Acten-No. 1708/08 Inventar-No. I.29.08 Frühere No.	Ort: Marköbel Kreis: Hanau Regierungsbezirk: Kassel Land:		Knochenreste (aus Grab XI.)	Hhe.: Lge.: gr. Br.: kl. Br.: o. Dm. m. Dm. u. Dm. gr. Uf.	Gestein: (Flint:) Metall: Thon: Glas: Org. Subst.:
Laufende No. 397 Acten-No. Inventar-No. Frühere No.	Ort: Marköbel Kreis: Regierungsbezirk: Land:	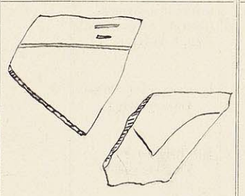	bandkeramische Scherben (gefunden neben Grab XI. XII.)	Hhe.: Lge.: gr. Br.: kl. Br.: o. Dm. m. Dm. u. Dm. gr. Uf.	Gestein: (Flint:) Metall: Thon: Glas: Org. Subst.:
Laufende No. 398 Acten-No. Inventar-No. Frühere No.	Ort: Marköbel Kreis: Regierungsbezirk: Land:	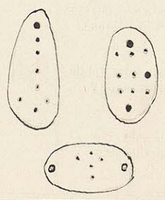	Steinkette bestehend aus flachen ovalen Steinchen mit 1, 2 u. 3 Durchbohrungen und eingeritzten Punktchen	Hhe.: Lge.: gr. Br.: kl. Br.: o. Dm. m. Dm. u. Dm. gr. Uf.	Gestein: (Flint:) Metall: Thon: Glas: Org. Subst.:

7. Etikett-Nummer.	8. Zubehörige Funde.	9. Art der Fundstätte.		10. Bestattungsart.	11. Bemerkungen.	12. Vorbesitzer Jahr und Art der Erwerbung.
№		See oder Moor? Acker, Haide, Wald? Offene Ansiedelung, Höhle, Pfahlbau? Befestigung?	Dolmen, Ganggrab, Riesenbett? Stein oder Erdhügel? Flachgrab?	Leichenbeisetzung? (hockend od. gestreckt od. Schädelgrab?) Partielle oder totale Verbrennung? Mit Beigabe von Thierknochen?		Dr. Götze E.J. II 243.03.
№		See oder Moor? Acker, Haide, Wald? Offene Ansiedelung, Höhle, Pfahlbau? Befestigung?	Dolmen, Ganggrab, Riesenbett? Stein oder Erdhügel? Flachgrab?	Leichenbeisetzung? (hockend od. gestreckt od. Schädelgrab?) Partielle oder totale Verbrennung? Mit Beigabe von Thierknochen?	vom Heunstein bei Haiger.	
№		See oder Moor? Acker, Haide, Wald? Offene Ansiedelung, Höhle, Pfahlbau? Befestigung?	Dolmen, Ganggrab, Riesenbett? Stein oder Erdhügel? Flachgrab?	Leichenbeisetzung? (hockend od. gestreckt od. Schädelgrab?) Partielle oder totale Verbrennung? Mit Beigabe von Thierknochen?		Dr. Götze Geschenk. E.J. I 168/02
№		See oder Moor? Acker, Haide, Wald? Offene Ansiedelung, Höhle, Pfahlbau? Befestigung?	Dolmen, Ganggrab, Riesenbett? Stein oder Erdhügel? Flachgrab?	Leichenbeisetzung? (hockend od. gestreckt od. Schädelgrab?) Partielle oder totale Verbrennung? Mit Beigabe von Thierknochen?	in der ausgeworfenen Erde eines kleinen kellerartigen Raumes zwischen Praetorium und der rechten Mauer.	
№		See oder Moor? Acker, Haide, Wald? Offene Ansiedelung, Höhle, Pfahlbau? Befestigung?	Dolmen, Ganggrab, Riesenbett? Stein oder Erdhügel? Flachgrab?	Leichenbeisetzung? (hockend od. gestreckt od. Schädelgrab?) Partielle oder totale Verbrennung? Mit Beigabe von Thierknochen?		Pom. Germ. Lönis-son d. Hanauer Geschichtsverein Geschenk E.J. II. 52.08.
№		See oder Moor? Acker, Haide, Wald? Offene Ansiedelung, Höhle, Pfahlbau? Befestigung?	Dolmen, Ganggrab, Riesenbett? Stein oder Erdhügel? Flachgrab?	Leichenbeisetzung? (hockend od. gestreckt od. Schädelgrab?) Partielle oder totale Verbrennung? Mit Beigabe von Thierknochen?		
№		See oder Moor? Acker, Haide, Wald? Offene Ansiedelung, Höhle, Pfahlbau? Befestigung?	Dolmen, Ganggrab, Riesenbett? Stein oder Erdhügel? Flachgrab?	Leichenbeisetzung? (hockend od. gestreckt od. Schädelgrab?) Partielle oder totale Verbrennung? Mit Beigabe von Thierknochen?	Grab XIV.	

Summe d. Gegenst.:	a. Stein:	(Flint:)	Bronze:	Eisen:	Br. u. E.:	Gold:	Silber:	Elktr.:
	Thon:	Glas:	Bernst.:	Holz:	Horn:	Knochen:	Elfenbn.:	Muschln.:

Total-Summe d. Gegenst.:	a. Stein:	(Flint:)	Bronze:	Eisen:	Br. u. E.:	Gold:	Silber:	Elktr.:
	Thon:	Glas:	Bernst.:	Holz:	Horn:	Knochen:	Elfenbn.:	Muschln.:

Summe der Funde:	a. Seen:	Mooren:	Acker:	Haide:	Wald:	Ansiedelngn.:	Höhln.:	Pfahlbtn.:
	Befstg.:	Dolmen etc.	Hügelgr.:	Flachgr.:	Skeletgr.:	Gr. m. p. Vbr.	tot. V.:	Unbest.:

Total-Summe d. Funde:	a. Seen:	Mooren:	Acker:	Haide:	Wald:	Ansiedelngn.:	Höhln.:	Pfahlbtn.:
	Befstg.:	Dolmen etc.	Hügelgr.:	Flachgr.:	Skeletgr.:	Gr. m. p. Vbr.	tot. V.:	Unbest.:

1. Nummer.	2. Fundort.	3. Zeichnung.	4. Gegenstand, dessen Art, Form, Ornament und Erhaltungs-Zustand.	5. Maasse.	6. Material u. Farbe.
Laufende No. 399 Acten-No. 1708/08 Inventar-No. T. 29.08 Frühere No.	Ort: Markobel Kreis: Hanau Regierungsbezirk: Kassel Land:	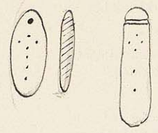	Steinkeil aus flachen ovalen Steinchen mit einer Durchbohrung (eines hat statt dessen eine Rille) bestehend mit eingeritzten Punktchen	Hhe.: Lge.: gr. Br.: kl. Br.: o. Dm. m. Dm. u. Dm. gr. Uf.	Gestein: (Flint:) Metall: Thon: Glas: Org. Subst.:
Laufende No. 400 Acten-No. Inventar-No. Frühere No.	Ort: Markobel Kreis: Regierungsbezirk: Land:	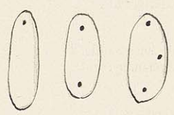	Steinkeile aus flachen, ovalen Steinchen mit 1-3 Durchbohrungen	Hhe.: Lge.: gr. Br.: kl. Br.: o. Dm. m. Dm. u. Dm. gr. Uf.	Gestein: (Flint:) Metall: Thon: Glas: Org. Subst.:
Laufende No. 401 Acten-No. Inventar-No. Frühere No.	Ort: Markobel Kreis: Regierungsbezirk: Land:	Zurückgegeben 	Scherben eines Topfes mit weiss inkrustierter Tiefstichverzierung	Hhe.: 14 Lge.: gr. Br.: kl. Br.: o. Dm. m. Dm. 14 u. Dm. gr. Uf.	Gestein: (Flint:) Metall: Thon: Glas: Org. Subst.:
Laufende No. 402 Acten-No. Inventar-No. Frühere No.	Ort: Markobel Kreis: Regierungsbezirk: Land:	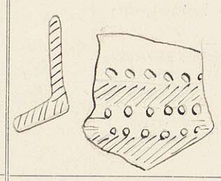	Scherben mit Tiefstichverzierung	Hhe.: Lge.: gr. Br.: kl. Br.: o. Dm. m. Dm. u. Dm. gr. Uf.	Gestein: (Flint:) Metall: Thon: Glas: Org. Subst.:
Laufende No. 403 a-g Acten-No. 1207. 04. Inventar-No. I 32. 10. Frühere No.	Ort: Markobel Kreis: Regierungsbezirk: Land:		Linienbandverzierte Scherben.	Hhe.: Lge.: gr. Br.: kl. Br.: o. Dm. m. Dm. u. Dm. gr. Uf.	Gestein: (Flint:) Metall: Thon: Glas: Org. Subst.:
Laufende No. 404 a-c. Acten-No. Inventar-No. Frühere No.	Ort: Büdigheim Kreis: Hanau Regierungsbezirk: Land:		Scherben z. T. mit Kanalstichverzierung	Hhe.: Lge.: gr. Br.: kl. Br.: o. Dm. m. Dm. u. Dm. gr. Uf.	Gestein: (Flint:) Metall: Thon: Glas: Org. Subst.:
Laufende No. 405 Acten-No. Inventar-No. Frühere No.	Ort: Windecken Kreis: Hanau Regierungsbezirk: Land:		Steinzeitliche Scherbe.	Hhe.: Lge.: 11,5cm gr. Br.: kl. Br.: o. Dm. m. Dm. u. Dm. gr. Uf.	Gestein: (Flint:) Metall: Thon: Glas: Org. Subst.:

Summe d. Gegenst.:	a. Stein:	(Flint:	) Bronze:	Eisen:	Br. u. E.:	Gold:	Silber:	Elktr.:
	Thon:	Glas:	Bernst.:	Holz:	Horn:	Knochen:	Elfenbn.:	Muschln.:
Total-Summe d. Gegenst.:	a. Stein:	(Flint:	) Bronze:	Eisen:	Br. u. E.:	Gold:	Silber:	Elktr.:
	Thon:	Glas:	Bernst.:	Holz:	Horn:	Knochen:	Elfenbn.:	Muschln.:

7. Etikett-Nummer.	8. Zubehörige Funde.	9. Art der Fundstätte.		10. Bestattungsart.	11. Bemerkungen.	12. Vorbesitzer Jahr und Art der Erwerbung.
№		See oder Moor? Acker, Haide, Wald? Offene Ansiedelung, Höhle, Pfahlbau? Befestigung?	Dolmen, Ganggrab, Riesenbett? Stein oder Erdhügel? Flachgrab?	Leichenbeisetzung? (hockend od. gestreckt od. Schädelgrab?) Partielle oder totale Verbrennung? Mit Beigabe von Thierknochen?	Grab XIX.	Röm.-Germ. Comission Hanauer Geschichtsverein Geschenk E.J. II. 52.08
№		See oder Moor? Acker, Haide, Wald? Offene Ansiedelung, Höhle, Pfahlbau? Befestigung?	Dolmen, Ganggrab, Riesenbett? Stein oder Erdhügel? Flachgrab?	Leichenbeisetzung? (hockend od. gestreckt od. Schädelgrab?) Partielle oder totale Verbrennung? Mit Beigabe von Thierknochen?	Grab XXI.	
№		See oder Moor? Acker, Haide, Wald? Offene Ansiedelung, Höhle, Pfahlbau? Befestigung?	Dolmen, Ganggrab, Riesenbett? Stein oder Erdhügel? Flachgrab?	Leichenbeisetzung? (hockend od. gestreckt od. Schädelgrab?) Partielle oder totale Verbrennung? Mit Beigabe von Thierknochen?	Grab XXIV. Grenze Markobel-Baiersdorfer Hof	
№		See oder Moor? Acker, Haide, Wald? Offene Ansiedelung, Höhle, Pfahlbau? Befestigung?	Dolmen, Ganggrab, Riesenbett? Stein oder Erdhügel? Flachgrab?	Leichenbeisetzung? (hockend od. gestreckt od. Schädelgrab?) Partielle oder totale Verbrennung? Mit Beigabe von Thierknochen?	Scherben des Rössen-Grossgartacher Stiles aus Wohngruben z. Baiersdorfer Hof nahe dem Gräberfelde.	
№		See oder Moor? Acker, Haide, Wald? Offene Ansiedelung, Höhle, Pfahlbau? Befestigung?	Dolmen, Ganggrab, Riesenbett? Stein oder Erdhügel? Flachgrab?	Leichenbeisetzung? (hockend od. gestreckt od. Schädelgrab?) Partielle oder totale Verbrennung? Mit Beigabe von Thierknochen?	Einzelne steinzeitliche Wohngrube bei Grab XI XII gefunden 1907. vgl. G. Wolff. Pr. Z. III 1 H.	Röm. Germ. Komission Frankf. a/M. Schenk E.J. II 45. 10.
№		See oder Moor? Acker, Haide, Wald? Offene Ansiedelung, Höhle, Pfahlbau? Befestigung?	Dolmen, Ganggrab, Riesenbett? Stein oder Erdhügel? Flachgrab?	Leichenbeisetzung? (hockend od. gestreckt od. Schädelgrab?) Partielle oder totale Verbrennung? Mit Beigabe von Thierknochen?	Wohngrube auf dem Hühnberg	"
№		See oder Moor? Acker, Haide, Wald? Offene Ansiedelung, Höhle, Pfahlbau? Befestigung?	Dolmen, Ganggrab, Riesenbett? Stein oder Erdhügel? Flachgrab?	Leichenbeisetzung? (hockend od. gestreckt od. Schädelgrab?) Partielle oder totale Verbrennung? Mit Beigabe von Thierknochen?	Einzelne Wohngrube an der Höhe von Heldenbergen	"

Summe der Funde:	a. Seen:	Mooren:	Acker:	Haide:	Wald:	Ansiedelngn.:	Höhln.:	Pfahlbtn.:
	Befstg.:	Dolmen etc.	Hügelgr.:	Flachgr.:	Skeletgr.:	Gr. m. p. Vbr.	tot. V.:	Unbest.:
Total-Summe d. Funde:	a. Seen:	Mooren:	Acker:	Haide:	Wald:	Ansiedelngn.:	Höhln.:	Pfahlbtn.:
	Befstg.:	Dolmen etc.	Hügelgr.:	Flachgr.:	Skeletgr.:	Gr. m. p. Vbr.	tot. V.:	Unbest.:

Fol. 59 — Abtheilung: I. h. Hessen-Nassau — Fol. 59

1. Nummer.	2. Fundort.	3. Zeichnung.	4. Gegenstand, dessen Art, Form, Ornament und Erhaltungs-Zustand.	5. Maasse.	6. Material u. Farbe.
Laufende No. 406 a-c Acten-No. 1207.04. Inventar-No. II 32.10. Frühere No.	Ort: Windecken Kreis: Hanau Regierungsbezirk: Land:		3 Scherben brand, verzierter Keramik.	Hhe.: Lge.: gr. Br.: kl. Br.: o. Dm. m. Dm. u. Dm. gr. Uf.	Gestein: (Flint:) Metall: Thon: Glas: Org. Subst.:
Laufende No. 407 a-b Acten-No. Inventar-No. Frühere No.	Ort: Windecken Kreis: Regierungsbezirk: Land:		2 Scherben steinzeitlichen Charakters.	Hhe.: Lge.: gr. Br.: kl. Br.: o. Dm. m. Dm. u. Dm. gr. Uf.	Gestein: (Flint:) Metall: Thon: Glas: Org. Subst.:
Laufende No. 408. Acten-No. 970.21. Inventar-No. II 26.21. Frühere No.	Ort: Dombach Kreis: Untertaunus Regierungsbezirk: Wiesbaden. Land:		Steinbeil	Hhe.: 5,5 Lge.: gr. Br.: 4,4 kl. Br.: o. Dm. m. Dm. u. Dm. gr. Uf.	Gestein: (Flint:) Metall: Thon: Glas: Org. Subst.:
Laufende No. 409 Acten-No. 1104 u. 1179 94 Inventar-No. II 217.94. Frühere No.	Ort: Friedrichsdorf Kreis: Regierungsbezirk: Wiesbaden. Land:		Scherben einer einfachen Gefäßwand, ziemlich dickwandig, außen mit Kerbschnitt-Bandverzierung. Innen Spuren der Herstellung mit der Hand. Thon gut gebrannt.	Hhe.: Lge.: gr. Br.: kl. Br.: o. Dm. m. Dm. u. Dm. gr. Uf.	Gestein: (Flint:) Metall: Thon: schwärzlich braun Glas: Org. Subst.:
Laufende No. 410 Acten-No. Inventar-No. Frühere No.	Ort: Friedrichsdorf Kreis: Regierungsbezirk: Land:		Leistenstück mit einer durchbohrten Knochen.	Hhe.: Lge.: gr. Br.: kl. Br.: o. Dm. m. Dm. u. Dm. gr. Uf.	Gestein: (Flint:) Metall: Thon: Glas: Org. Subst.:
Laufende No. 411 Acten-No. Inventar-No. Frühere No.	Ort: Friedrichsdorf Kreis: Regierungsbezirk: Land:		Kleiner Armring aus Bronze in 4 Stücken gebrochen. Rillen.	Dicke 0,3. Lge.: gr. Br.: kl. Br.: o. Dm. m. Dm. äußer. 6,2 : 5,3 u. Dm. gr. Uf.	Gestein: (Flint:) Metall: Bronze. Thon: Glas: Org. Subst.:
Laufende No. 412 Acten-No. 984/00. Inventar-No. I 139.00. I 129.03. Frühere No. d 46	Ort: Grünberg Kreis: Rinteln Regierungsbezirk: Land:	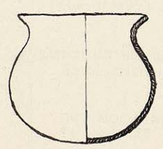	Kleines Gefäß mit Kugelbauch, innen schwarz, außen rot.	Hhe.: 11. Lge.: gr. Br.: kl. Br.: o. Dm. 11,4. m. Dm. u. Dm. gr. Uf.	Gestein: (Flint:) Metall: Thon: Glas: Org. Subst.:

7. Etikett-Nummer.	8. Zubehörige Funde.	9. Art der Fundstätte.		10. Bestattungsart.	11. Bemerkungen.	12. Vorbesitzer Jahr und Art der Erwerbung.
№		See oder Moor? Acker, Haide, Wald? Offene Ansiedelung, Höhle, Pfahlbau? Befestigung?	Dolmen, Ganggrab, Riesenbett? Stein oder Erdhügel? Flachgrab?	Leichenbeisetzung? (hockend od. gestreckt od. Schädelgrab?) Partielle oder totale Verbrennung? Mit Beigabe von Thierknochen?	Keimel, Grab I	Vom Germ. Komission Frankf. E. J. II 45. 10.
№		See oder Moor? Acker, Haide, Wald? Offene Ansiedelung, Höhle, Pfahlbau? Befestigung?	Dolmen, Ganggrab, Riesenbett? Stein oder Erdhügel? Flachgrab?	Leichenbeisetzung? (hockend od. gestreckt od. Schädelgrab?) Partielle oder totale Verbrennung? Mit Beigabe von Thierknochen?	Ziegel, Reihengrab	
№		See oder Moor? Acker, Haide, Wald? Offene Ansiedelung, Höhle, Pfahlbau? Befestigung?	Dolmen, Ganggrab, Riesenbett? Stein oder Erdhügel? Flachgrab?	Leichenbeisetzung? (hockend od. gestreckt od. Schädelgrab?) Partielle oder totale Verbrennung? Mit Beigabe von Thierknochen?	Gefunden beim Dorfe Dombach, ca 2 Km v. Gasthaus zur Tenne entfernt in einem Tale unweit der goldenen Aue b. Baumloberg (Hessen-Nassau)	Otto Clemnitz 1875 vor, E. J. II 26.21.
№		See oder Moor? Acker, Haide, Wald? Offene Ansiedelung, Höhle, Pfahlbau? Befestigung?	Dolmen, Ganggrab, Riesenbett? Stein oder Erdhügel? Flachgrab?	Leichenbeisetzung? (hockend od. gestreckt od. Schädelgrab?) Partielle oder totale Verbrennung? Mit Beigabe von Thierknochen?	Gefunden beim Bau der Nebenbahn Homburg-Usingen bei der Station Friedrichsdorf, ca. 1 Km. östlich vom Orte,	Übermittelung Schulbehörde Direktion Frankfurt E. J. II, 243.94.
№		See oder Moor? Acker, Haide, Wald? Offene Ansiedelung, Höhle, Pfahlbau? Befestigung?	Dolmen, Ganggrab, Riesenbett? Stein oder Erdhügel? Flachgrab?	Leichenbeisetzung? (hockend od. gestreckt od. Schädelgrab?) Partielle oder totale Verbrennung? Mit Beigabe von Thierknochen?		4 1875 vor,
№		See oder Moor? Acker, Haide, Wald? Offene Ansiedelung, Höhle, Pfahlbau? Befestigung?	Dolmen, Ganggrab, Riesenbett? Stein oder Erdhügel? Flachgrab?	Leichenbeisetzung? (hockend od. gestreckt od. Schädelgrab?) Partielle oder totale Verbrennung? Mit Beigabe von Thierknochen?		11
№		See oder Moor? Acker, Haide, Wald? Offene Ansiedelung, Höhle, Pfahlbau? Befestigung?	Dolmen, Ganggrab, Riesenbett? Stein oder Erdhügel? Flachgrab?	Leichenbeisetzung? (hockend od. gestreckt od. Schädelgrab?) Partielle oder totale Verbrennung? Mit Beigabe von Thierknochen?	Die übrigen Funde von Grünberg und Dombach sind in meinem Besitze. Grünberg. 1875 vor, mehl. Überlandt: Grünberg. Hessen-Nassau. Kreis Wetzlar. Bürgermeisterei Grünberg.	Geschenk Dr. Lindenschmit d. Dr. Klein Übermittelung d. Schulbehörde Wiesbaden. E. J. II 36. 195. 221/98. E. 83-85. E. 21. 99.

Summe d. Gegenst.:	a. Stein:	(Flint:	) Bronze:	Eisen:	Br. u. E.:	Gold:	Silber:	Elktr.:
	Thon:	Glas:	Bernst.:	Holz:	Horn:	Knochen:	Elfenbn.:	Muschln.:
Summe der Funde:	a. Seen:	Mooren:	Acker:	Haide:	Wald:	Ansiedelngn.:	Höhln.:	Pfahlbtn.:
	Befstg.:	Dolmen etc.	Hügelgr.:	Flachgr.:	Skeletgr.:	Gr. m. p. Vbr.	tot. V.:	Unbest.:

Total-Summe d. Gegenst.:	a. Stein:	(Flint:	) Bronze:	Eisen:	Br. u. E.:	Gold:	Silber:	Elktr.:
	Thon:	Glas:	Bernst.:	Holz:	Horn:	Knochen:	Elfenbn.:	Muschln.:
Total-Summe d. Funde:	a. Seen:	Mooren:	Acker:	Haide:	Wald:	Ansiedelngn.:	Höhln.:	Pfahlbtn.:
	Befstg.:	Dolmen etc.	Hügelgr.:	Flachgr.:	Skeletgr.:	Gr. m. p. Vbr.	tot. V.:	Unbest.:

Fol. 60. Abtheilung: Ik. Schesen-Kreppau.

1. Nummer.	2. Fundort.	3. Zeichnung.	4. Gegenstand, dessen Art, Form, Ornament und Erhaltungs-Zustand.	5. Maasse.	6. Material u. Farbe.
Laufende No. 413. Acten-No. 984.00. Inventar-No. V.129.03. Frühere No. gb20,43,44a,69. d90.	Ort: Schwarzbruch Kreis: Rosenberg. Regierungsbezirk: Land:		Oberteil eines verzierten Gefäßes.	Hhe.: noch 12. Lge.: gr. Br.: kl. Br.: o. Dm. 16/132. m. Dm. u. Dm. gr. Uf.	Gestein: (Flint:) Metall: Thon: rothbraun, stellenweise Glas: Org. Subst.:
Laufende No. 414 Acten-No. Inventar-No. Frühere No. W 17.	Ort: Schwarzbruch Kreis: Rosenberg. Regierungsbezirk: Land:	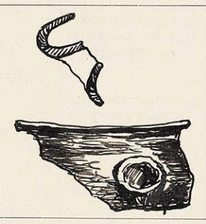	Henkelbruchstück eines verzierten Gefäßes mit Ansatz des Randes.	Hhe.: noch 7,2. Lge.: gr. 10. gr. Br.: kl. Br.: o. Dm. m. Dm. u. Dm. gr. Uf.	Gestein: (Flint:) Metall: Thon: rot. Glas: Org. Subst.:
Laufende No. 415 Acten-No. Inventar-No. Frühere No. gb 32.	Ort: Schwarzbruch Kreis: Rosenberg. Regierungsbezirk: Land:		Ein Bruchstück eines Oberteils eines Gefäßes, kurz über dem Umbruch und Rand.	Hhe.: noch 6 Lge.: gr. 7,6. gr. Br.: kl. Br.: o. Dm. m. Dm. u. Dm. gr. Uf.	Gestein: (Flint:) Metall: Thon: hellgrau. Glas: Org. Subst.:
Laufende No. 416 Acten-No. Inventar-No. Frühere No. d 108.	Ort: Schwarzbruch Kreis: Regierungsbezirk: Land:		Randbruchstück eines gröberen Gefäßes mit Grätzverzierung.	Hhe.: Stelle 17. Lge.: gr. Br.: kl. Br.: o. Dm. m. Dm. Stelle 4,5. u. Dm. gr. Uf.	Gestein: (Flint:) Metall: Thon: gelbrot. Glas: Org. Subst.:
Laufende No. 417 Acten-No. Inventar-No. Frühere No. d 143.	Ort: Schwarzbruch Kreis: Regierungsbezirk: Land:		Ein Oberteil mit Resten von Grätzverzierung.	Hhe.: Lge.: 7,8:6,7. gr. Br.: kl. Br.: o. Dm. m. Dm. u. Dm. gr. Uf.	Gestein: (Flint:) Metall: Thon: gelblich Glas: Org. Subst.:
Laufende No. 418. Acten-No. Inventar-No. Frühere No.	Ort: Schwarzbruch Kreis: Regierungsbezirk: Land:		Ein kleiner Oberteil brauenrot mit Resten von Grätzverzierung und Strichelverzierung.	Hhe.: Lge.: 5:3,3. gr. Br.: kl. Br.: o. Dm. m. Dm. u. Dm. gr. Uf.	Gestein: (Flint:) Metall: Thon: Glas: Org. Subst.:
Laufende No. 419 a-c Acten-No. Inventar-No. Frühere No.	Ort: Schwarzbruch Kreis: Regierungsbezirk: Land:		Drei Scherben vermutlich zu einem Gefäß mit durchgelochten Leisten verziert.	Hhe.: Lge.: gr. Br.: kl. Br.: o. Dm. m. Dm. u. Dm. gr. Uf.	Gestein: (Flint:) Metall: Thon: Glas: Org. Subst.:

Summe d. Gegenst.:	a. Stein:	(Flint:	) Bronze:	Eisen:	Br. u. E.:	Gold:	Silber:	Elktr.:
	Thon:	Glas:	Bernst.:	Holz:	Horn:	Knochen:	Elfenbn.:	Muschln.:
Total-Summe d. Gegenst.:	a. Stein:	(Flint:	) Bronze:	Eisen:	Br. u. E.:	Gold:	Silber:	Elktr.:
	Thon:	Glas:	Bernst.:	Holz:	Horn:	Knochen:	Elfenbn.:	Muschln.:

7. Etikett-Nummer.	8. Zubehörige Funde.	9. Art der Fundstätte.		10. Bestattungsart.	11. Bemerkungen.	12. Vorbesitzer Jahr und Art der Erwerbung.
№		See oder Moor? Acker, Haide, Wald? Offene Ansiedelung, Höhle, Pfahlbau? Befestigung?	Dolmen, Ganggrab, Riesenbett? Stein oder Erdhügel? Flachgrab?	Leichenbeisetzung? (hockend od. gestreckt od. Schädelgrab?) Partielle oder totale Verbrennung? Mit Beigabe von Thierknochen?	1. d. Ik 412.	1/2 Baumeister A. Schesen Ankauf 2.4.
№		See oder Moor? Acker, Haide, Wald? Offene Ansiedelung, Höhle, Pfahlbau? Befestigung?	Dolmen, Ganggrab, Riesenbett? Stein oder Erdhügel? Flachgrab?	Leichenbeisetzung? (hockend od. gestreckt od. Schädelgrab?) Partielle oder totale Verbrennung? Mit Beigabe von Thierknochen?		4
№		See oder Moor? Acker, Haide, Wald? Offene Ansiedelung, Höhle, Pfahlbau? Befestigung?	Dolmen, Ganggrab, Riesenbett? Stein oder Erdhügel? Flachgrab?	Leichenbeisetzung? (hockend od. gestreckt od. Schädelgrab?) Partielle oder totale Verbrennung? Mit Beigabe von Thierknochen?		4
№		See oder Moor? Acker, Haide, Wald? Offene Ansiedelung, Höhle, Pfahlbau? Befestigung?	Dolmen, Ganggrab, Riesenbett? Stein oder Erdhügel? Flachgrab?	Leichenbeisetzung? (hockend od. gestreckt od. Schädelgrab?) Partielle oder totale Verbrennung? Mit Beigabe von Thierknochen?		4
№		See oder Moor? Acker, Haide, Wald? Offene Ansiedelung, Höhle, Pfahlbau? Befestigung?	Dolmen, Ganggrab, Riesenbett? Stein oder Erdhügel? Flachgrab?	Leichenbeisetzung? (hockend od. gestreckt od. Schädelgrab?) Partielle oder totale Verbrennung? Mit Beigabe von Thierknochen?		4
№		See oder Moor? Acker, Haide, Wald? Offene Ansiedelung, Höhle, Pfahlbau? Befestigung?	Dolmen, Ganggrab, Riesenbett? Stein oder Erdhügel? Flachgrab?	Leichenbeisetzung? (hockend od. gestreckt od. Schädelgrab?) Partielle oder totale Verbrennung? Mit Beigabe von Thierknochen?		4

Summe der Funde:	a. Seen:	Mooren:	Acker:	Haide:	Wald:	Ansiedelngn.:	Höhln.:	Pfahlbtn.:
	Befstg.:	Dolmen etc.	Hügelgr.:	Flachgr.:	Skeletgr.:	Gr. m. p. Vbr.	tot. V.:	Unbest.:
Total-Summe d. Funde:	a. Seen:	Mooren:	Acker:	Haide:	Wald:	Ansiedelngn.:	Höhln.:	Pfahlbtn.:
	Befstg.:	Dolmen etc.	Hügelgr.:	Flachgr.:	Skeletgr.:	Gr. m. p. Vbr.	tot. V.:	Unbest.:

Fol. 61. Abtheilung: Th. Hessen-Homburg. Fol. 61.

1. Nummer.	2. Fundort.	3. Zeichnung.	4. Gegenstand, dessen Art, Form, Ornament und Erhaltungs-Zustand.	5. Maasse.	6. Material u. Farbe.
Laufende No. 420. Acten-No. 984.00. Inventar-No. T. 129.03. Frühere No. d 42.	Ort: Homburg Kreis: Rinteln. Regierungsbezirk: Land:		Wulstgefäß aus Ton.	Hhe.: 7,8. Lge.: gr. Br.: kl. Br.: o. Dm. m. Dm. 18,9. u. Dm. gr. Uf.	Gestein: (Flint:) Metall: Thon: schwarz, gelblich Glas: Org. Subst.:
Laufende No. 421 Acten-No. Inventar-No. Frühere No. d 41.	Ort: Homburg Kreis: Regierungsbezirk: Land:	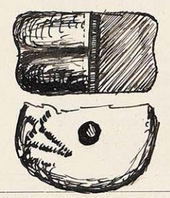	Bügel. aus Bronze, gerade, durch Hammerschläge rund gearbeitet.	Hhe.: 7. Lge.: gr. Br.: kl. Br.: o. Dm. m. Dm. 11. u. Dm. gr. Uf.	Gestein: (Flint:) Metall: Thon: schwarz. Glas: Org. Subst.:
Laufende No. 422. Acten-No. Inventar-No. Frühere No.	Ort: Homburg Kreis: Regierungsbezirk: Land:		Dünne Armbandscherbe aus Lehm, innen und außen mit Holzkohle.	Hhe.: 4,2. Lge.: gr. Br.: kl. Br.: o. Dm. m. Dm. 13,5: 14,5. u. Dm. gr. Uf.	Gestein: (Flint:) Metall: Thon: gelbbraun Glas: rund gebrannt. Org. Subst.:
Laufende No. 423a-e Acten-No. Inventar-No. Frühere No.	Ort: Homburg Kreis: Regierungsbezirk: Land:		Fünf Feuersteinabschläge, theilweise scharfkantig.	Hhe.: Lge.: gr. Br.: kl. Br.: o. Dm. m. Dm. u. Dm. gr. Uf.	Gestein: (Flint:) Metall: Thon: hellgrau. Glas: Org. Subst.:
Laufende No. 424a-d. Acten-No. Inventar-No. Frühere No.	Ort: Homburg Kreis: Regierungsbezirk: Land:		Drei Bronzemünzen. Brunnen von Gebhardshain, Kreis Altenkirchen.	Hhe.: Lge.: gr. Br.: kl. Br.: o. Dm. m. Dm. u. Dm. gr. Uf.	Gestein: (Flint:) Metall: Bilon. Thon: Glas: Org. Subst.:
Laufende No. 425. Acten-No. Inventar-No. Frühere No. d 142.	Ort: Homburg Kreis: Regierungsbezirk: Land:		Kleine Schnalle mit rechteckiger Beschlag; aus Bronze, Dorn fehlt.	Hhe.: Lge.: 3,6. gr. Br.: 1,9. kl. Br.: o. Dm. m. Dm. u. Dm. gr. Uf.	Gestein: (Flint:) Metall: B/E. Thon: Glas: Org. Subst.:
Laufende No. 426. Acten-No. Inventar-No. Frühere No. D 145.	Ort: Homburg Kreis: Regierungsbezirk: Land:		Zierstück aus Bronze; hufeisenförmig, oben mit 1 Loch, in der Mitte rund gebrannt.	Dicke: 0,5. Lge.: gr. Br.: 5,6. kl. Br.: o. Dm. m. Dm. u. Dm. gr. Uf.	Gestein: (Flint:) Metall: B. Thon: Glas: Org. Subst.:

Summe d. Gegenst.:	a. Stein:	(Flint:	) Bronze:	Eisen:	Br. u. E.:	Gold:	Silber:	Elktr.:
	Thon:	Glas:	Bernst.:	Holz:	Horn:	Knochen:	Elfenbn.:	Muschln.:

Total-Summe d. Gegenst.:	a. Stein:	(Flint:	) Bronze:	Eisen:	Br. u. E.:	Gold:	Silber:	Elktr.:
	Thon:	Glas:	Bernst.:	Holz:	Horn:	Knochen:	Elfenbn.:	Muschln.:

Abtheilung: Th. Hessen-Homburg. Fol. 61.

7. Etikett-Nummer.	8. Zubehörige Funde.	9. Art der Fundstätte.		10. Bestattungsart.	11. Bemerkungen.	12. Vorbesitzer Jahr und Art der Erwerbung.
№		See oder Moor? Acker, Haide, Wald? Offene Ansiedelung, Höhle, Pfahlbau? Befestigung?	Dolmen, Ganggrab, Riesenbett? Stein oder Erdhügel? Flachgrab?	Leichenbeisetzung? (hockend od. gestreckt od. Schädelgrab?) Partielle oder totale Verbrennung? Mit Beigabe von Thierknochen?	f. d. Th. 412.	Übernommen von Archiv d. Domänenamts.
№		See oder Moor? Acker, Haide, Wald? Offene Ansiedelung, Höhle, Pfahlbau? Befestigung?	Dolmen, Ganggrab, Riesenbett? Stein oder Erdhügel? Flachgrab?	Leichenbeisetzung? (hockend od. gestreckt od. Schädelgrab?) Partielle oder totale Verbrennung? Mit Beigabe von Thierknochen?		4
№		See oder Moor? Acker, Haide, Wald? Offene Ansiedelung, Höhle, Pfahlbau? Befestigung?	Dolmen, Ganggrab, Riesenbett? Stein oder Erdhügel? Flachgrab?	Leichenbeisetzung? (hockend od. gestreckt od. Schädelgrab?) Partielle oder totale Verbrennung? Mit Beigabe von Thierknochen?		4
№		See oder Moor? Acker, Haide, Wald? Offene Ansiedelung, Höhle, Pfahlbau? Befestigung?	Dolmen, Ganggrab, Riesenbett? Stein oder Erdhügel? Flachgrab?	Leichenbeisetzung? (hockend od. gestreckt od. Schädelgrab?) Partielle oder totale Verbrennung? Mit Beigabe von Thierknochen?		9
№		See oder Moor? Acker, Haide, Wald? Offene Ansiedelung, Höhle, Pfahlbau? Befestigung?	Dolmen, Ganggrab, Riesenbett? Stein oder Erdhügel? Flachgrab?	Leichenbeisetzung? (hockend od. gestreckt od. Schädelgrab?) Partielle oder totale Verbrennung? Mit Beigabe von Thierknochen?	Verbrannte Gräber, Skelettheil. Rückseite: Die Theile [illegible] Gräber des Domänenamts Homburg.	4
№		See oder Moor? Acker, Haide, Wald? Offene Ansiedelung, Höhle, Pfahlbau? Befestigung?	Dolmen, Ganggrab, Riesenbett? Stein oder Erdhügel? Flachgrab?	Leichenbeisetzung? (hockend od. gestreckt od. Schädelgrab?) Partielle oder totale Verbrennung? Mit Beigabe von Thierknochen?		4
№		See oder Moor? Acker, Haide, Wald? Offene Ansiedelung, Höhle, Pfahlbau? Befestigung?	Dolmen, Ganggrab, Riesenbett? Stein oder Erdhügel? Flachgrab?	Leichenbeisetzung? (hockend od. gestreckt od. Schädelgrab?) Partielle oder totale Verbrennung? Mit Beigabe von Thierknochen?		4

Summe der Funde:	a. Seen:	Mooren:	Acker:	Haide:	Wald:	Ansiedelngn.:	Höhln.:	Pfahlbtn.:
	Befstg.:	Dolmen etc.	Hügelgr.:	Flachgr.:	Skeletgr.:	Gr. m. p. Vbr.	tot. V.:	Unbest.:

Total-Summe d. Funde:	a. Seen:	Mooren:	Acker:	Haide:	Wald:	Ansiedelngn.:	Höhln.:	Pfahlbtn.:
	Befstg.:	Dolmen etc.	Hügelgr.:	Flachgr.:	Skeletgr.:	Gr. m. p. Vbr.	tot. V.:	Unbest.:

1. Nummer.	2. Fundort.	3. Zeichnung.	4. Gegenstand, dessen Art, Form, Ornament und Erhaltungs-Zustand.	5. Maasse.	6. Material u. Farbe.
Laufende No. 427a. Acten-No. 984.00. Inventar-No. T. 129.03. Frühere No. d 29a	Ort: Schmalkalden Kreis: Schmalkalden Regierungsbezirk: Land:	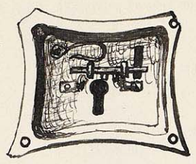	Eisernes Beschlag	Hhe.: Lge.: gr. Br.: kl. Br.: o. Dm. m. Dm. 13,5:13. u. Dm. gr. Uf.	Gestein: (Flint:) Metall: E Thon: Glas: Org. Subst.:
Laufende No. 427b, c. Acten-No. Inventar-No. Frühere No. d 29a.	Ort: Schmalkalden Kreis: Regierungsbezirk: Land:	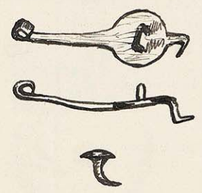	b. Eisenring von Beschlag Th 427a. c. Silberner Knopf mit Oehse, mit Bronze, Flechtgeflecht und Stoff.	Hhe.: b. 12,5 Lge.: gr. Br.: b. 3,6. c. 1,5. kl. Br.: o. Dm. m. Dm. u. Dm. gr. Uf.	Gestein: (Flint:) Metall: E Thon: Glas: Org. Subst.:
Laufende No. 428. Acten-No. Inventar-No. Frühere No. d 124.	Ort: Schmalkalden Kreis: Regierungsbezirk: Land:	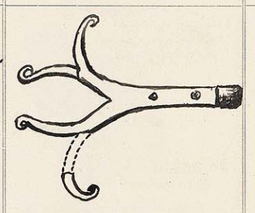	Eisernes Lüstelband zusammengebogen.	Hhe.: Lge.: 25,8. gr. Br.: 22,5. kl. Br.: o. Dm. m. Dm. u. Dm. gr. Uf.	Gestein: (Flint:) Metall: E Thon: Glas: Org. Subst.:
Laufende No. 429 Acten-No. Inventar-No. Frühere No.	Ort: Schmalkalden Kreis: Regierungsbezirk: Land:		Lüstkal mit Bronze, Perle garnirt, mit Bronzen Beschlägen versehen und 4 Bronzeblechen.	Hhe.: 5,8. Lge.: gr. Br.: kl. Br.: o. Dm. m. Dm. 13,9. u. Dm. gr. Uf.	Gestein: (Flint:) Metall: B. Thon: Glas: Org. Subst.:
Laufende No. 430. Acten-No. Inventar-No. Frühere No.	Ort: Schmalkalden Kreis: Regierungsbezirk: Land:	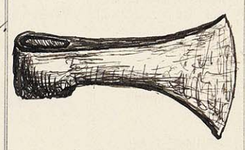	Eisernes Beil mit Tülle. Schmalseiten geschweift, Schneide gerundet.	Hhe.: Lge.: 19. gr. Br.: 11,6. kl. Br.: o. Dm. m. Dm. u. Dm. gr. Uf.	Gestein: (Flint:) Metall: E Thon: Glas: Org. Subst.:
Laufende No. 431 Acten-No. Inventar-No. Frühere No.	Ort: Schmalkalden Kreis: Regierungsbezirk: Land:		Eisernes Beil Stark gebraucht und kurz, Ansatz in der Mitte des Rückens zur Tülle gebogen.	Hhe.: Lge.: 12,4. gr. Br.: 23,1. kl. Br.: o. Dm. m. Dm. u. Dm. gr. Uf.	Gestein: (Flint:) Metall: E Thon: Glas: Org. Subst.:
Laufende No. 432 Acten-No. Inventar-No. Frühere No. W 37.	Ort: Schmalkalden Kreis: Regierungsbezirk: Land:		Messer mit flacher Griffzunge, Griff u. Schneide gebogen, Klinge abgebrochen.	Hhe.: Lge.: 12,9. gr. Br.: 2,6. kl. Br.: o. Dm. m. Dm. u. Dm. gr. Uf.	Gestein: (Flint:) Metall: E Thon: Glas: Org. Subst.:

Summe d. Gegenst.:	a. Stein:	(Flint:	) Bronze:	Eisen:	Br. u. E.:	Gold:	Silber:	Elktr.:
	Thon:	Glas:	Bernst.:	Holz:	Horn:	Knochen:	Elfenbn.:	Muschln.:

Total-Summe d. Gegenst.:	a. Stein:	(Flint:	) Bronze:	Eisen:	Br. u. E.:	Gold:	Silber:	Elktr.:
	Thon:	Glas:	Bernst.:	Holz:	Horn:	Knochen:	Elfenbn.:	Muschln.:

7. Etikett-Nummer.	8. Zubehörige Funde.	9. Art der Fundstätte.		10. Bestattungsart.	11. Bemerkungen.	12. Vorbesitzer Jahr und Art der Erwerbung.
№		See oder Moor? Acker, Haide, Wald? Offene Ansiedelung, Höhle, Pfahlbau? Befestigung?	Dolmen, Ganggrab, Riesenbett? Stein oder Erdhügel? Flachgrab?	Leichenbeisetzung? (hockend od. gestreckt od. Schädelgrab?) Partielle oder totale Verbrennung? Mit Beigabe von Thierknochen?	f. v. Th 412.	Übernahme Kurhess. Landes-Museum
№		See oder Moor? Acker, Haide, Wald? Offene Ansiedelung, Höhle, Pfahlbau? Befestigung?	Dolmen, Ganggrab, Riesenbett? Stein oder Erdhügel? Flachgrab?	Leichenbeisetzung? (hockend od. gestreckt od. Schädelgrab?) Partielle oder totale Verbrennung? Mit Beigabe von Thierknochen?		4
№		See oder Moor? Acker, Haide, Wald? Offene Ansiedelung, Höhle, Pfahlbau? Befestigung?	Dolmen, Ganggrab, Riesenbett? Stein oder Erdhügel? Flachgrab?	Leichenbeisetzung? (hockend od. gestreckt od. Schädelgrab?) Partielle oder totale Verbrennung? Mit Beigabe von Thierknochen?		4
№		See oder Moor? Acker, Haide, Wald? Offene Ansiedelung, Höhle, Pfahlbau? Befestigung?	Dolmen, Ganggrab, Riesenbett? Stein oder Erdhügel? Flachgrab?	Leichenbeisetzung? (hockend od. gestreckt od. Schädelgrab?) Partielle oder totale Verbrennung? Mit Beigabe von Thierknochen?		4
№		See oder Moor? Acker, Haide, Wald? Offene Ansiedelung, Höhle, Pfahlbau? Befestigung?	Dolmen, Ganggrab, Riesenbett? Stein oder Erdhügel? Flachgrab?	Leichenbeisetzung? (hockend od. gestreckt od. Schädelgrab?) Partielle oder totale Verbrennung? Mit Beigabe von Thierknochen?		4
№		See oder Moor? Acker, Haide, Wald? Offene Ansiedelung, Höhle, Pfahlbau? Befestigung?	Dolmen, Ganggrab, Riesenbett? Stein oder Erdhügel? Flachgrab?	Leichenbeisetzung? (hockend od. gestreckt od. Schädelgrab?) Partielle oder totale Verbrennung? Mit Beigabe von Thierknochen?		4

Summe der Funde:	a. Seen:	Mooren:	Acker:	Haide:	Wald:	Ansiedelngn.:	Höhln.:	Pfahlbtn.:
	Befstg.:	Dolmen etc.	Hügelgr.:	Flachgr.:	Skeletgr.:	Gr. m. p. Vbr.	tot. V.:	Unbest.:

Total-summe d. Funde:	a. Seen:	Mooren:	Acker:	Haide:	Wald:	Ansiedelngn.:	Höhln.:	Pfahlbtn.:
	Befstg.:	Dolmen etc.	Hügelgr.:	Flachgr.:	Skeletgr.:	Gr. m. p. Vbr.	tot. V.:	Unbest.:

1. Nummer.	2. Fundort.	3. Zeichnung.	4. Gegenstand, dessen Art, Form, Ornament und Erhaltungs-Zustand.	5. Maasse.	6. Material u. Farbe.
Laufende No. 433 Acten-No. 984.00. Inventar-No. II. 129.03. Frühere No. J 309.	Ort: Schönenbürg Kreis: Rixdorf. Regierungsbezirk: Land:	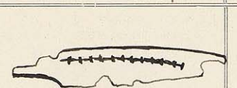	Schmale Dolche mit Griffplatte, Griffplatte, Griff und Griffplatte mit Nieten, Griffplatte mit Nieten, Griffplatte mit Nieten,

1. Nummer.	2. Fundort.	3. Zeichnung.	4. Gegenstand, dessen Art, Form, Ornament und Erhaltungs-Zustand.	5. Maasse.	6. Material u. Farbe.
Laufende No. 440 a-c. Acten-No. 984.00 Inventar-No. I. 129.03. Frühere No. M1/d 121/d 125,5	Ort: Schwansburg. Kreis: Pinneberg. Regierungsbezirk: Land:		Drei Bronze Kleine Spiegel, an einem Rücken ein Griffloch, mit zwei Bronzeringen verbunden. Beide Spiegel an den Rändern und Griffen stark beschädigt. a (M 1): Lge. 14. gr. Br. 8 cm b (d 121): " 11,5 " " 10. " c (d 125,5): " 12,3 " " 6,5 "	Hhe.: Lge.: gr. Br.: kl. Br.: o. Dm. m. Dm. u. Dm. gr. Uf.	Gestein: (Flint:) Metall: E Thon: Glas: Org. Subst.:
Laufende No. 441 Acten-No. Inventar-No. Frühere No. d 155.	Ort: Schwansburg. Kreis: Regierungsbezirk: Land:		Bronze Spiegel, Rücken mit Pillenornament, Griff und Rand mit Fortsatz versehen. Spiegel.	Hhe.: Lge.: 12,5. gr. Br.: 8,2. kl. Br.: o. Dm. m. Dm. u. Dm. gr. Uf.	Gestein: (Flint:) Metall: E Bronze Thon: Glas: Org. Subst.:
Laufende No. 442 a-c Acten-No. Inventar-No. Frühere No. T 91/d 49/M 44/M 6.	Ort: Schwansburg. Kreis: Regierungsbezirk: Land:	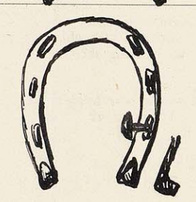	Bronzespirale zum Halsschmuck oder Diadem? Drei Bruchstücke. Dünne Bronzeblechstreifen, zu einer Spirale gewickelt.	Hhe.: Lge.: gr. Br.: kl. Br.: o. Dm. m. Dm. u. Dm. gr. Uf.	Gestein: (Flint:) Metall: E Thon: Glas: Org. Subst.:
Laufende No. 443. Acten-No. Inventar-No. Frühere No.	Ort: Schwansburg. Kreis: Regierungsbezirk: Land:		Bronzeringe mit ganz glatten Kanten.	Hhe.: Lge.: gr. Br.: kl. Br.: o. Dm. m. Dm. u. Dm. gr. Uf.	Gestein: (Flint:) Metall: Thon: Glas: Org. Subst.: Knochen
Laufende No. 444. Acten-No. Inventar-No. Frühere No.	Ort: Schwansburg. Kreis: Regierungsbezirk: Land:		Knochenscheiben mit Durchbohrung.	Hhe.: 0,2. Lge.: gr. Br.: kl. Br.: o. Dm. m. Dm. 3,7. u. Dm. gr. Uf.	Gestein: (Flint:) Metall: Thon: Glas: Org. Subst.: Knochen
Laufende No. 445 a-d. Acten-No. Inventar-No. Frühere No.	Ort: Schwansburg. Kreis: Regierungsbezirk: Land:		Bronzespirale, mehrfach gewickelt, drei vollständige Windungen, Enden abgebrochen, Oberfläche mit feinen Querstrichen verziert, Bruchstücke von Bronzeringen, Bronzeblechstreifen, Bronzenadel mit Kopf.	Hhe.: 0,5. Lge.: gr. Br.: kl. Br.: o. Dm. m. Dm. 4,8. u. Dm. gr. Uf.	Gestein: (Flint:) Metall: Thon: Glas: Org. Subst.:
Laufende No. 446 Acten-No. 1000.04 Inventar-No. I. 110.04. Frühere No. 189.	Ort: Sud Kreis: Regierungsbezirk: Land:		Bronzespirale drei Windungen, Enden abgebrochen, Querschnitt flach-oval, Rand Ornament.	Hhe.: Lge.: 6,3. gr. Br.: 3,1. kl. Br.: o. Dm. 0,9. m. Dm. u. Dm. 0,5. gr. Uf.	Gestein: (Flint: Feuerstein) Metall: Thon: Glas: Org. Subst.:

Summe d. Gegenst.: a. Stein: (Flint:) Bronze: Eisen: Br. u. E.: Gold: Silber: Elktr.: / Thon: Glas: Bernst.: Holz: Horn: Knochen: Elfenbn.: Muschln.:

Total-Summe d. Gegenst.: a. Stein: (Flint:) Bronze: Eisen: Br. u. E.: Gold: Silber: Elktr.: / Thon: Glas: Bernst.: Holz: Horn: Knochen: Elfenbn.: Muschln.:

7. Etikett-Nummer.	8. Zubehörige Funde.	9. Art der Fundstätte.		10. Bestattungsart.	11. Bemerkungen.	12. Vorbesitzer Jahr und Art der Erwerbung.
№		See oder Moor? / Acker, Haide, Wald? / Offene Ansiedelung, Höhle, Pfahlbau? / Befestigung?	Dolmen, Ganggrab, Riesenbett? / Stein oder Erdhügel? / Flachgrab?	Leichenbeisetzung? (hockend od. gestreckt od. Schädelgrab?) / Partielle oder totale Verbrennung? / Mit Beigabe von Thierknochen?	cf. Ik 412.	Gutsbes. Meyer Uhlenhorst
№		See oder Moor? / Acker, Haide, Wald? / Offene Ansiedelung, Höhle, Pfahlbau? / Befestigung?	Dolmen, Ganggrab, Riesenbett? / Stein oder Erdhügel? / Flachgrab?	Leichenbeisetzung? (hockend od. gestreckt od. Schädelgrab?) / Partielle oder totale Verbrennung? / Mit Beigabe von Thierknochen?		6
№		See oder Moor? / Acker, Haide, Wald? / Offene Ansiedelung, Höhle, Pfahlbau? / Befestigung?	Dolmen, Ganggrab, Riesenbett? / Stein oder Erdhügel? / Flachgrab?	Leichenbeisetzung? (hockend od. gestreckt od. Schädelgrab?) / Partielle oder totale Verbrennung? / Mit Beigabe von Thierknochen?		8 C. Inv. 1905
№		See oder Moor? / Acker, Haide, Wald? / Offene Ansiedelung, Höhle, Pfahlbau? / Befestigung?	Dolmen, Ganggrab, Riesenbett? / Stein oder Erdhügel? / Flachgrab?	Leichenbeisetzung? (hockend od. gestreckt od. Schädelgrab?) / Partielle oder totale Verbrennung? / Mit Beigabe von Thierknochen?		7
№		See oder Moor? / Acker, Haide, Wald? / Offene Ansiedelung, Höhle, Pfahlbau? / Befestigung?	Dolmen, Ganggrab, Riesenbett? / Stein oder Erdhügel? / Flachgrab?	Leichenbeisetzung? (hockend od. gestreckt od. Schädelgrab?) / Partielle oder totale Verbrennung? / Mit Beigabe von Thierknochen?		5
№		See oder Moor? / Acker, Haide, Wald? / Offene Ansiedelung, Höhle, Pfahlbau? / Befestigung?	Dolmen, Ganggrab, Riesenbett? / Stein oder Erdhügel? / Flachgrab?	Leichenbeisetzung? (hockend od. gestreckt od. Schädelgrab?) / Partielle oder totale Verbrennung? / Mit Beigabe von Thierknochen?		4
№		See oder Moor? / Acker, Haide, Wald? / Offene Ansiedelung, Höhle, Pfahlbau? / Befestigung?	Dolmen, Ganggrab, Riesenbett? / Stein oder Erdhügel? / Flachgrab?	Leichenbeisetzung? (hockend od. gestreckt od. Schädelgrab?) / Partielle oder totale Verbrennung? / Mit Beigabe von Thierknochen?	Zerbrochen mit den nicht zusammenpassenden Bruchstücken der Reg. Bez. Koops-Hausen. Gefl. auf der Moorfläche Bruchstücke. Geschenk des Herrn v. Pfaffenheim.	Ankauf Gesellschaft für Kunde Schleswig-Holsteins Kiel Baltin. E. J. II. 115.04.

Summe der Funde: a. Seen: Mooren: Acker: Haide: Wald: Ansiedelngn.: Höhln.: Pfahlbtn.: / Befstg.: Dolmen etc. Hügelgr.: Flachgr.: Skeletgr.: Gr. m. p. Vbr. tot. V.: Unbest.:

Total-Summe d. Funde: a. Seen: Mooren: Acker: Haide: Wald: Ansiedelngn.: Höhln.: Pfahlbtn.: / Befstg.: Dolmen etc. Hügelgr.: Flachgr.: Skeletgr.: Gr. m. p. Vbr. tot. V.: Unbest.:

1. Nummer.	2. Fundort.	3. Zeichnung.	4. Gegenstand, dessen Art, Form, Ornament und Erhaltungs-Zustand.	5. Maasse.	6. Material u. Farbe.
Laufende No. 447 Acten-No. 445/09 Inventar-No. II. 22.09 Frühere No.	Ort: Frankfurt a/M Kreis: " Regierungsbezirk: " Land:		Urne aus rötlichem Ton m. schwa. Fuß, stark gerötetem Überzug, leicht eingezogenem Hals und abgesetztem Rand. Unter dem 3 Riefen. Auf dem Oberteil durch Reihen v. Dellen angedeutet als Verzierung.	Hhe.: 32,5 Lge.: gr. Br.: kl. Br.: o. Dm. 16,5 m. Dm. 19,5 u. Dm. 9,5 gr. Uf. 29,5	Gestein: (Flint: Metall: Thon: Glas: Org. Subst.:
Laufende No. 448 Acten-No. Inventar-No. Frühere No.	Ort: Frankfurt a/M. Kreis: Regierungsbezirk: Land:		Flasche aus graurotem Ton m. schwa. Fuß, einem Fuß, zwiebelförmigem Bauch, kleinem Hals m. ausgestoßener Mündung und einem gerillten Band.	Hhe.: 15 Lge.: gr. Br.: kl. Br.: o. Dm. 4,3 m. Dm. u. Dm. 3,5 gr. Uf. 12,5	Gestein: (Flint: Metall: Thon: Glas: Org. Subst.:
Laufende No. 449 Acten-No. Inventar-No. Frühere No.	Ort: Frankfurt a/M. Kreis: Regierungsbezirk: Land:		Flasche aus gelbrotem Ton m. abgesetztem Fuß, kugeligem Bauch, kleinem Hals, abgesetzter Mündung u. gerilltem Band. × schwarz.	Hhe.: 15 Lge.: gr. Br.: kl. Br.: o. Dm. 4,5 m. Dm. u. Dm. 4,2 gr. Uf. 11,6	Gestein: (Flint: Metall: Thon: Glas: Org. Subst.:
Laufende No. 450 Acten-No. Inventar-No. Frühere No.	Ort: Frankfurt a/M Kreis: Regierungsbezirk: Land:		Kleiner Topf aus rötlichem, teilweise grauschwarzem Ton m. Graphitbeimengungen, kurz, kugeligem Bauch, leicht eingezogenem Hals u. aufgelegtem, gerilltem Rand.	Hhe.: 12,3 Lge.: gr. Br.: kl. Br.: o. Dm. 7,5 m. Dm. u. Dm. 4,5 gr. Uf. 11,8	Gestein: (Flint: Metall: Thon: Glas: Org. Subst.:
Laufende No. 451 Acten-No. Inventar-No. Frühere No.	Ort: Frankfurt a/M Kreis: Regierungsbezirk: Land:		Kleines Gefäß aus hellrotem Ton m. abgesetztem Steilem Fuß, gerilltem Umbruch, eingezogenem, hohem Oberteil u. ausgezogenem Rand. Im Fuß innen eingeritzt.	Hhe.: 10,3 Lge.: gr. Br.: kl. Br.: o. Dm. 8 m. Dm. 9,3 u. Dm. 3,2 gr. Uf.	Gestein: (Flint: Metall: Thon: Glas: Org. Subst.:
Laufende No. 452 Acten-No. Inventar-No. Frühere No.	Ort: Frankfurt a/M. Kreis: Regierungsbezirk: Land:	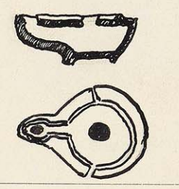	Tonlampe aus rötlichem Ton, Standring und durch Wülste Streifen begrenzte Oberfläche.	Hhe.: 3,5 Lge.: 8,5 gr. Br.: 6 kl. Br.: 2 o. Dm. m. Dm. u. Dm. gr. Uf.	Gestein: (Flint: Metall: Thon: Glas: Org. Subst.:
Laufende No. 453 Acten-No. Inventar-No. Frühere No.	Ort: Frankfurt a/M Kreis: Regierungsbezirk: Land:		Dünnkantiger Henkelgriff in einem dickwandigen Gefäß, auslaufend und einem Loch, einer Öse. Das Gefäß, wozu er gehört, ist nicht vorhanden.	Hhe.: Lge.: gr. Br.: kl. Br.: o. Dm. 9 m. Dm. u. Dm. gr. Uf.	Gestein: (Flint: Metall: Thon: Glas: Org. Subst.:

Summe d. Gegenst.:	a. Stein:	(Flint:	) Bronze:	Eisen:	Br. u. E.:	Gold:	Silber:	Elktr.:
	Thon:	Glas:	Bernst.:	Holz:	Horn:	Knochen:	Elfenbn.:	Muschln.:
Total-Summe d. Gegenst.:	a. Stein:	(Flint:	) Bronze:	Eisen:	Br. u. E.:	Gold:	Silber:	Elktr.:
	Thon:	Glas:	Bernst.:	Holz:	Horn:	Knochen:	Elfenbn.:	Muschln.:

7. Etikett-Nummer.	8. Zubehörige Funde.	9. Art der Fundstätte.		10. Bestattungsart.	11. Bemerkungen.	12. Vorbesitzer Jahr und Art der Erwerbung.
№	Siehe folgende № 448 - 457	See oder Moor? Acker, Haide, Wald? Offene Ansiedelung, Höhle, Pfahlbau? Befestigung?	Dolmen, Ganggrab, Riesenbett? Stein oder Erdhügel? Flachgrab?	Leichenbeisetzung? (hockend od. gestreckt od. Schädelgrab?) Partielle oder totale Verbrennung? Mit Beigabe von Thierknochen?	Bei Leichenbrand ca. 6 Fuß vom Hauptbahnhof Frankfurt a/M. 60 cm unter Terrain mit dem nachfolgenden gegenständen in einer Länge von 10 m. Spaltung Richtung Süden gefunden	Kgl. Eisenbahn-Betriebsinspektion Frankfurt a/M. Überweisung d. 7. II 18.09 1976 verb.
№		See oder Moor? Acker, Haide, Wald? Offene Ansiedelung, Höhle, Pfahlbau? Befestigung?	Dolmen, Ganggrab, Riesenbett? Stein oder Erdhügel? Flachgrab?	Leichenbeisetzung? (hockend od. gestreckt od. Schädelgrab?) Partielle oder totale Verbrennung? Mit Beigabe von Thierknochen?	dsgl.	dsgl. 1976 verb.
№		See oder Moor? Acker, Haide, Wald? Offene Ansiedelung, Höhle, Pfahlbau? Befestigung?	Dolmen, Ganggrab, Riesenbett? Stein oder Erdhügel? Flachgrab?	Leichenbeisetzung? (hockend od. gestreckt od. Schädelgrab?) Partielle oder totale Verbrennung? Mit Beigabe von Thierknochen?	dsgl.	dsgl. 1976 verb.
№		See oder Moor? Acker, Haide, Wald? Offene Ansiedelung, Höhle, Pfahlbau? Befestigung?	Dolmen, Ganggrab, Riesenbett? Stein oder Erdhügel? Flachgrab?	Leichenbeisetzung? (hockend od. gestreckt od. Schädelgrab?) Partielle oder totale Verbrennung? Mit Beigabe von Thierknochen?	dsgl.	dsgl. 1988 verb.
№		See oder Moor? Acker, Haide, Wald? Offene Ansiedelung, Höhle, Pfahlbau? Befestigung?	Dolmen, Ganggrab, Riesenbett? Stein oder Erdhügel? Flachgrab?	Leichenbeisetzung? (hockend od. gestreckt od. Schädelgrab?) Partielle oder totale Verbrennung? Mit Beigabe von Thierknochen?	dsgl.	dsgl. 1976 verb.
№		See oder Moor? Acker, Haide, Wald? Offene Ansiedelung, Höhle, Pfahlbau? Befestigung?	Dolmen, Ganggrab, Riesenbett? Stein oder Erdhügel? Flachgrab?	Leichenbeisetzung? (hockend od. gestreckt od. Schädelgrab?) Partielle oder totale Verbrennung? Mit Beigabe von Thierknochen?	Befand sich mit den nachfolgenden Nägeln, Klammern etc. unter dem Brandschutt der Urne № 447	dsgl.

Summe der Funde:	a. Seen:	Mooren:	Acker:	Haide:	Wald:	Ansiedelngn.:	Höhln.:	Pfahlbtn.:
	Befstg.:	Dolmen etc.	Hügelgr.:	Flachgr.:	Skeletgr.:	Gr. m. p. Vbr.	tot. V.:	Unbest.:
Total-Summe d. Funde:	a. Seen:	Mooren:	Acker:	Haide:	Wald:	Ansiedelngn.:	Höhln.:	Pfahlbtn.:
	Befstg.:	Dolmen etc.	Hügelgr.:	Flachgr.:	Skeletgr.:	Gr. m. p. Vbr.	tot. V.:	Unbest.:

1. Nummer.	2. Fundort.	3. Zeichnung.	4. Gegenstand, dessen Art, Form, Ornament und Erhaltungs-Zustand.	5. Maasse.	6. Material u. Farbe.
Laufende No. 454a-c Acten-No. 445/09 Inventar-No. II. 22.09 Frühere No.	Ort: Frankfurt a/M Kreis: " " Regierungsbezirk: Land:	a) 	a) Mehrere Nägel und Nagelbruchstücke verschiedener Art und Größe b) ein Stück Holzkohle c) eine leicht geschmolzene Glasperle.	Hhe.: Lge.: gr. Br.: kl. Br.: o. Dm. m. Dm. u. Dm. gr. Uf.	Gestein: (Flint:) Metall: Thon: Glas: Org. Subst.:
Laufende No. 455 Acten-No. Inventar-No. Frühere No.	Ort: Frankfurt a/M. Kreis: Regierungsbezirk: Land:		Bruchstück des Fußes einer Flasche aus ziegelrothem Ton	Hhe.: 4,5 Lge.: gr. Br.: kl. Br.: o. Dm. 8 m. Dm. u. Dm. 3,5 gr. Uf.	Gestein: (Flint:) Metall: Thon: Glas: Org. Subst.:
Laufende No. 456 Acten-No. Inventar-No. Frühere No.	Ort: Frankfurt a/M Kreis: Regierungsbezirk: Land:		Bruchstück eines Tellers m. Standring aus grauem Ton.	Hhe.: 2 Lge.: gr. Br.: 7,5 kl. Br.: o. Dm. ca. 8 m. Dm. u. Dm. ca. 3 gr. Uf.	Gestein: (Flint:) Metall: Thon: Glas: Org. Subst.:
Laufende No. 457 Acten-No. Inventar-No. Frühere No.	Ort: Frankfurt a/M. Kreis: Regierungsbezirk: Land:		Mehrere Scherben von (rothen) Tongefäßen darunter das Rand-Stück eines Tellers.	Hhe.: Lge.: gr. Br.: kl. Br.: o. Dm. m. Dm. u. Dm. gr. Uf.	Gestein: (Flint:) Metall: Thon: Glas: Org. Subst.:
Laufende No. 458 Acten-No. 1627.06 Inventar-No. I. 90.06 Frühere No.	Ort: Saalburg Kreis: Usingen Regierungsbezirk: Wiesbaden Land:	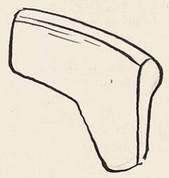	3 kleine, schlecht erhaltene Sigillata scherben	Hhe.: Lge.: gr. Br.: kl. Br.: o. Dm. m. Dm. u. Dm. gr. Uf.	Gestein: (Flint:) Metall: Thon: Glas: Org. Subst.:
Laufende No. 459 Acten-No. 984.00 Inventar-No. II. 129.03 Frühere No.	Ort: Hünenburg b. Rinteln Kreis: Rinteln Regierungsbezirk: Land:	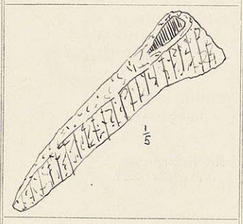	Eisenpickel	Hhe.: Lge.: 25 gr. Br.: 5,5 kl. Br.: 2 o. Dm. m. Dm. u. Dm. gr. Uf.	Gestein: (Flint:) Metall: Thon: Glas: Org. Subst.:
Laufende No. 460 Acten-No. Inventar-No. Frühere No.	Ort: dgl. Kreis: Regierungsbezirk: Land:	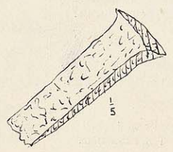	Eisenkeil	Hhe.: Lge.: 15,5 gr. Br.: kl. Br.: o. Dm. m. Dm. u. Dm. gr. Uf.	Gestein: (Flint:) Metall: Thon: Glas: Org. Subst.:

Summe d. Gegenst.:	a. Stein:	(Flint:	) Bronze:	Eisen:	Br. u. E.:	Gold:	Silber:	Elktr.:
	Thon:	Glas:	Bernst.:	Holz:	Horn:	Knochen:	Elfenbn.:	Muschln.:
Total-Summe d. Gegenst.:	a. Stein:	(Flint:	) Bronze:	Eisen:	Br. u. E.:	Gold:	Silber:	Elktr.:
	Thon:	Glas:	Bernst.:	Holz:	Horn:	Knochen:	Elfenbn.:	Muschln.:

7. Etikett-Nummer.	8. Zubehörige Funde.	9. Art der Fundstätte.		10. Bestattungsart.	11. Bemerkungen.	12. Vorbesitzer Jahr und Art der Erwerbung.
№		See oder Moor? Acker, Haide, Wald? Offene Ansiedelung, Höhle, Pfahlbau? Befestigung?	Dolmen, Ganggrab, Riesenbett? Stein oder Erdhügel? Flachgrab?	Leichenbeisetzung? (hockend od. gestreckt od. Schädelgrab?) Partielle oder totale Verbrennung? Mit Beigabe von Thierknochen?	Befanden sich unter der Brandbestattung der Urne № 447	Kgl. Eisenbahn-Betriebs-Inspektion Frankfurt/M. Überweisung E. J. II. 18.09.
№		See oder Moor? Acker, Haide, Wald? Offene Ansiedelung, Höhle, Pfahlbau? Befestigung?	Dolmen, Ganggrab, Riesenbett? Stein oder Erdhügel? Flachgrab?	Leichenbeisetzung? (hockend od. gestreckt od. Schädelgrab?) Partielle oder totale Verbrennung? Mit Beigabe von Thierknochen?	vgl. № 447	dsgl.
№		See oder Moor? Acker, Haide, Wald? Offene Ansiedelung, Höhle, Pfahlbau? Befestigung?	Dolmen, Ganggrab, Riesenbett? Stein oder Erdhügel? Flachgrab?	Leichenbeisetzung? (hockend od. gestreckt od. Schädelgrab?) Partielle oder totale Verbrennung? Mit Beigabe von Thierknochen?	dsgl.	dsgl.
№		See oder Moor? Acker, Haide, Wald? Offene Ansiedelung, Höhle, Pfahlbau? Befestigung?	Dolmen, Ganggrab, Riesenbett? Stein oder Erdhügel? Flachgrab?	Leichenbeisetzung? (hockend od. gestreckt od. Schädelgrab?) Partielle oder totale Verbrennung? Mit Beigabe von Thierknochen?	dsgl.	dsgl.
№		See oder Moor? Acker, Haide, Wald? Offene Ansiedelung, Höhle, Pfahlbau? Befestigung?	Dolmen, Ganggrab, Riesenbett? Stein oder Erdhügel? Flachgrab?	Leichenbeisetzung? (hockend od. gestreckt od. Schädelgrab?) Partielle oder totale Verbrennung? Mit Beigabe von Thierknochen?	vgl Tagebuch Lüdemanns. 89	K. Lüdemann Zehlendorf Geschenk. E. J. V. 106.06.
№		See oder Moor? Acker, Haide, Wald? Offene Ansiedelung, Höhle, Pfahlbau? Befestigung?	Dolmen, Ganggrab, Riesenbett? Stein oder Erdhügel? Flachgrab?	Leichenbeisetzung? (hockend od. gestreckt od. Schädelgrab?) Partielle oder totale Verbrennung? Mit Beigabe von Thierknochen?		Kultusministerium Überweisung E. J. II. 36. 196. 227/98 21/99
№		See oder Moor? Acker, Haide, Wald? Offene Ansiedelung, Höhle, Pfahlbau? Befestigung?	Dolmen, Ganggrab, Riesenbett? Stein oder Erdhügel? Flachgrab?	Leichenbeisetzung? (hockend od. gestreckt od. Schädelgrab?) Partielle oder totale Verbrennung? Mit Beigabe von Thierknochen?		"

Summe der Funde:	a. Seen:	Mooren:	Acker:	Haide:	Wald:	Ansiedelngn.:	Höhln.:	Pfahlbtn.:
	Befstg.:	Dolmen etc.	Hügelgr.:	Flachgr.:	Skeletgr.:	Gr. m. p. Vbr.	tot. V.:	Unbest.:
Total-Summe d. Funde:	a. Seen:	Mooren:	Acker:	Haide:	Wald:	Ansiedelngn.:	Höhln.:	Pfahlbtn.:
	Befstg.:	Dolmen etc.	Hügelgr.:	Flachgr.:	Skeletgr.:	Gr. m. p. Vbr.	tot. V.:	Unbest.:

1. Nummer.	2. Fundort.	3. Zeichnung.	4. Gegenstand, dessen Art, Form, Ornament und Erhaltungs-Zustand.	5. Maasse.	6. Material u. Farbe.
Laufende No. 461 Acten-No. 984.00 Inventar-No. II. 129.03 Frühere No. J. 115	Ort: Hünenburg b. Rinteln Kreis: Rinteln Regierungsbezirk: Land:	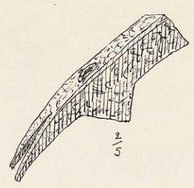	Eisenhammer	Hhe.: Lge.: 11 gr. Br.: kl. Br.: o. Dm. m. Dm. u. Dm. gr. Uf.	Gestein: (Flint:) Metall: Thon: Glas: Org. Subst.:
Laufende No. 462 Acten-No. Inventar-No. Frühere No.	Ort: dgl Kreis: Regierungsbezirk: Land:		Eiserne Lanzenspitze	Hhe.: Lge.: 17 gr. Br.: kl. Br.: o. Dm. m. Dm. u. Dm. gr. Uf.	Gestein: (Flint:) Metall: Thon: Glas: Org. Subst.:
Laufende No. 463 Acten-No. Inventar-No. Frühere No.	Ort: dgl Kreis: Regierungsbezirk: Land:		Eiserne Speerspitze	Hhe.: Lge.: 8,5 gr. Br.: kl. Br.: o. Dm. m. Dm. u. Dm. gr. Uf.	Gestein: (Flint:) Metall: Thon: Glas: Org. Subst.:
Laufende No. 464a-m Acten-No. Inventar-No. Frühere No. J. 201 (z. Thl.)	Ort: dgl Kreis: Regierungsbezirk: Land:		12 Eisenbolzen	Hhe.: Lge.: gr. Br.: kl. Br.: o. Dm. m. Dm. u. Dm. gr. Uf.	Gestein: (Flint:) Metall: Thon: Glas: Org. Subst.:
Laufende No. 465a-g Acten-No. Inventar-No. Frühere No.	Ort: dgl Kreis: Regierungsbezirk: Land:		7 eiserne Pfeilspitzen	Hhe.: Lge.: gr. Br.: kl. Br.: o. Dm. m. Dm. u. Dm. gr. Uf.	Gestein: (Flint:) Metall: Thon: Glas: Org. Subst.:
Laufende No. 466a-e Acten-No. Inventar-No. Frühere No. J. 215(1), J. 314, d. 93, W 7, kb 3	Ort: dgl Kreis: Regierungsbezirk: Land:		5 eiserne Pfeilspitzen	Hhe.: Lge.: gr. Br.: kl. Br.: o. Dm. m. Dm. u. Dm. gr. Uf.	Gestein: (Flint:) Metall: Thon: Glas: Org. Subst.:
Laufende No. 467 Acten-No. Inventar-No. Frühere No. Gb. 11	Ort: dgl Kreis: Regierungsbezirk: Land:		Eisenmesser	Hhe.: Lge.: 11,4 gr. Br.: kl. Br.: o. Dm. m. Dm. u. Dm. gr. Uf.	Gestein: (Flint:) Metall: Thon: Glas: Org. Subst.:

Summe d. Gegenst.:	a. Stein:	(Flint:	) Bronze:	Eisen:	Br. u. E.:	Gold:	Silber:	Elktr.:
	Thon:	Glas:	Bernst.:	Holz:	Horn:	Knochen:	Elfenbn.:	Muschln.:

Total-Summe d. Gegenst.:	a. Stein:	(Flint:	) Bronze:	Eisen:	Br. u. E.:	Gold:	Silber:	Elktr.:
	Thon:	Glas:	Bernst.:	Holz:	Horn:	Knochen:	Elfenbn.:	Muschln.:

Abtheilung: I h Hessen-Nassau Fol. 67

7. Etikett-Nummer.	8. Zubehörige Funde.	9. Art der Fundstätte.		10. Bestattungsart.	11. Bemerkungen.	12. Vorbesitzer Jahr und Art der Erwerbung.
№		See oder Moor? Acker, Haide, Wald? Offene Ansiedelung, Höhle, Pfahlbau? Befestigung?	Dolmen, Ganggrab, Riesenbett? Stein oder Erdhügel? Flachgrab?	Leichenbeisetzung? (hockend od. gestreckt od. Schädelgrab?) Partielle oder totale Verbrennung? Mit Beigabe von Thierknochen?		Kultusministerium Überweisung E J. II. 36.195.221/98 27/99
№		See oder Moor? Acker, Haide, Wald? Offene Ansiedelung, Höhle, Pfahlbau? Befestigung?	Dolmen, Ganggrab, Riesenbett? Stein oder Erdhügel? Flachgrab?	Leichenbeisetzung? (hockend od. gestreckt od. Schädelgrab?) Partielle oder totale Verbrennung? Mit Beigabe von Thierknochen?		”
№		See oder Moor? Acker, Haide, Wald? Offene Ansiedelung, Höhle, Pfahlbau? Befestigung?	Dolmen, Ganggrab, Riesenbett? Stein oder Erdhügel? Flachgrab?	Leichenbeisetzung? (hockend od. gestreckt od. Schädelgrab?) Partielle oder totale Verbrennung? Mit Beigabe von Thierknochen?		”
№		See oder Moor? Acker, Haide, Wald? Offene Ansiedelung, Höhle, Pfahlbau? Befestigung?	Dolmen, Ganggrab, Riesenbett? Stein oder Erdhügel? Flachgrab?	Leichenbeisetzung? (hockend od. gestreckt od. Schädelgrab?) Partielle oder totale Verbrennung? Mit Beigabe von Thierknochen?		”
№		See oder Moor? Acker, Haide, Wald? Offene Ansiedelung, Höhle, Pfahlbau? Befestigung?	Dolmen, Ganggrab, Riesenbett? Stein oder Erdhügel? Flachgrab?	Leichenbeisetzung? (hockend od. gestreckt od. Schädelgrab?) Partielle oder totale Verbrennung? Mit Beigabe von Thierknochen?		”
№		See oder Moor? Acker, Haide, Wald? Offene Ansiedelung, Höhle, Pfahlbau? Befestigung?	Dolmen, Ganggrab, Riesenbett? Stein oder Erdhügel? Flachgrab?	Leichenbeisetzung? (hockend od. gestreckt od. Schädelgrab?) Partielle oder totale Verbrennung? Mit Beigabe von Thierknochen?		”

Summe der Funde:	a. Seen:	Mooren:	Acker:	Haide:	Wald:	Ansiedelngn.:	Höhln.:	Pfahlbtn.:
	Befstg.:	Dolmen etc.	Hügelgr.:	Flachgr.:	Skeletgr.:	Gr. m. p. Vbr.	tot. V.:	Unbest.:

Total-Summe d. Funde:	a. Seen:	Mooren:	Acker:	Haide:	Wald:	Ansiedelngn.:	Höhln.:	Pfahlbtn.:
	Befstg.:	Dolmen etc.	Hügelgr.:	Flachgr.:	Skeletgr.:	Gr. m. p. Vbr.	tot. V.:	Unbest.:

1. Nummer.	2. Fundort.	3. Zeichnung.	4. Gegenstand, dessen Art, Form, Ornament und Erhaltungs-Zustand.	5. Maasse.	6. Material u. Farbe.
Laufende No. 468 Acten-No. 984.00 Inventar-No. II. 129.03 Frühere No. J. 6	Ort: Hünenburg b. Rinteln Kreis: Rinteln Regierungsbezirk: Land:	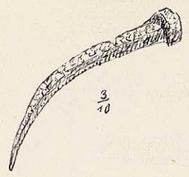	Eisennagel	Hhe.: Lge.: 15 gr. Br.: kl. Br.: o. Dm. m. Dm. u. Dm. gr. Uf.	Gestein: (Flint: Metall: Thon: Glas: Org. Subst.:
Laufende No. 469 Acten-No. Inventar-No. Frühere No. J 7	Ort: dgl. Kreis: Regierungsbezirk: Land:	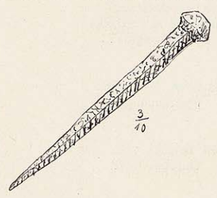	Eisennagel	Hhe.: Lge.: 16,8 gr. Br.: kl. Br.: o. Dm. m. Dm. u. Dm. gr. Uf.	Gestein: (Flint: Metall: Thon: Glas: Org. Subst.:
Laufende No. 470 Acten-No. Inventar-No. Frühere No. W. 43	Ort: dgl. Kreis: Regierungsbezirk: Land:	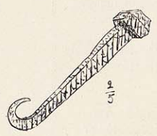	Eisennagel	Hhe.: Lge.: 8,2 gr. Br.: kl. Br.: o. Dm. m. Dm. u. Dm. gr. Uf.	Gestein: (Flint: Metall: Thon: Glas: Org. Subst.:
Laufende No. 471 Acten-No. Inventar-No. Frühere No. J. 223	Ort: dgl. Kreis: Regierungsbezirk: Land:	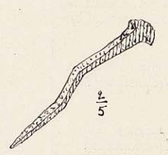	Eisennagel.	Hhe.: Lge.: 9 gr. Br.: kl. Br.: o. Dm. m. Dm. u. Dm. gr. Uf.	Gestein: (Flint: Metall: Thon: Glas: Org. Subst.:
Laufende No. 472 a-d Acten-No. Inventar-No. Frühere No. J. 201. 240 201a. 304	Ort: dgl. Kreis: Regierungsbezirk: Land:		4 eiserne Nägel	Hhe.: Lge.: gr. Br.: kl. Br.: o. Dm. m. Dm. u. Dm. gr. Uf.	Gestein: (Flint: Metall: Thon: Glas: Org. Subst.:
Laufende No. 473 a-c Acten-No. Inventar-No. Frühere No. J. 304. 228 221	Ort: dgl. Kreis: Regierungsbezirk: Land:		3 eiserne Nägel	Hhe.: Lge.: gr. Br.: kl. Br.: o. Dm. m. Dm. u. Dm. gr. Uf.	Gestein: (Flint: Metall: Thon: Glas: Org. Subst.:
Laufende No. 474 Acten-No. Inventar-No. Frühere No.	Ort: dgl. Kreis: Regierungsbezirk: Land:	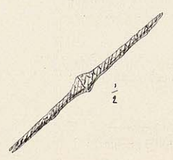	Eisennadel	Hhe.: Lge.: 7,9 gr. Br.: kl. Br.: o. Dm. m. Dm. u. Dm. gr. Uf.	Gestein: (Flint: Metall: Thon: Glas: Org. Subst.:

Summe d. Gegenst.:	a. Stein:	(Flint:	) Bronze:	Eisen:	Br. u. E.:	Gold:	Silber:	Elktr.:
	Thon:	Glas:	Bernst.:	Holz:	Horn:	Knochen:	Elfenbn.:	Muschln.:
Total-Summe d. Gegenst.:	a. Stein:	(Flint:	) Bronze:	Eisen:	Br. u. E.:	Gold:	Silber:	Elktr.:
	Thon:	Glas:	Bernst.:	Holz:	Horn:	Knochen:	Elfenbn.:	Muschln.:

7. Etikett-Nummer.	8. Zubehörige Funde.	9. Art der Fundstätte.		10. Bestattungsart.	11. Bemerkungen.	12. Vorbesitzer Jahr und Art der Erwerbung.
№		See oder Moor? Acker, Haide, Wald? Offene Ansiedelung, Höhle, Pfahlbau? Befestigung?	Dolmen, Ganggrab, Riesenbett? Stein oder Erdhügel? Flachgrab?	Leichenbeisetzung? (hockend od. gestreckt od. Schädelgrab?) Partielle oder totale Verbrennung? Mit Beigabe von Thierknochen?		Kultusministerium Überweisung E. J. II. 36. 195. 221/98 21/99
№		See oder Moor? Acker, Haide, Wald? Offene Ansiedelung, Höhle, Pfahlbau? Befestigung?	Dolmen, Ganggrab, Riesenbett? Stein oder Erdhügel? Flachgrab?	Leichenbeisetzung? (hockend od. gestreckt od. Schädelgrab?) Partielle oder totale Verbrennung? Mit Beigabe von Thierknochen?		〃
№		See oder Moor? Acker, Haide, Wald? Offene Ansiedelung, Höhle, Pfahlbau? Befestigung?	Dolmen, Ganggrab, Riesenbett? Stein oder Erdhügel? Flachgrab?	Leichenbeisetzung? (hockend od. gestreckt od. Schädelgrab?) Partielle oder totale Verbrennung? Mit Beigabe von Thierknochen?		〃
№		See oder Moor? Acker, Haide, Wald? Offene Ansiedelung, Höhle, Pfahlbau? Befestigung?	Dolmen, Ganggrab, Riesenbett? Stein oder Erdhügel? Flachgrab?	Leichenbeisetzung? (hockend od. gestreckt od. Schädelgrab?) Partielle oder totale Verbrennung? Mit Beigabe von Thierknochen?		〃
№		See oder Moor? Acker, Haide, Wald? Offene Ansiedelung, Höhle, Pfahlbau? Befestigung?	Dolmen, Ganggrab, Riesenbett? Stein oder Erdhügel? Flachgrab?	Leichenbeisetzung? (hockend od. gestreckt od. Schädelgrab?) Partielle oder totale Verbrennung? Mit Beigabe von Thierknochen?		〃
№		See oder Moor? Acker, Haide, Wald? Offene Ansiedelung, Höhle, Pfahlbau? Befestigung?	Dolmen, Ganggrab, Riesenbett? Stein oder Erdhügel? Flachgrab?	Leichenbeisetzung? (hockend od. gestreckt od. Schädelgrab?) Partielle oder totale Verbrennung? Mit Beigabe von Thierknochen?		〃
№		See oder Moor? Acker, Haide, Wald? Offene Ansiedelung, Höhle, Pfahlbau? Befestigung?	Dolmen, Ganggrab, Riesenbett? Stein oder Erdhügel? Flachgrab?	Leichenbeisetzung? (hockend od. gestreckt od. Schädelgrab?) Partielle oder totale Verbrennung? Mit Beigabe von Thierknochen?		〃

Summe der Funde:	a. Seen:	Mooren:	Acker:	Haide:	Wald:	Ansiedelngn.:	Höhln.:	Pfahlbtn.:
	Befstg.:	Dolmen etc.	Hügelgr.:	Flachgr.:	Skeletgr.:	Gr. m. p. Vbr.	tot. V.:	Unbest.:
Total-Summe d. Funde:	a. Seen:	Mooren:	Acker:	Haide:	Wald:	Ansiedelngn.:	Höhln.:	Pfahlbtn.:
	Befstg.:	Dolmen etc.	Hügelgr.:	Flachgr.:	Skeletgr.:	Gr. m. p. Vbr.	tot. V.:	Unbest.:

1. Nummer.	2. Fundort.	3. Zeichnung.	4. Gegenstand, dessen Art, Form, Ornament und Erhaltungs-Zustand.	5. Maasse.	6. Material u. Farbe.
Laufende No. 475 Acten-No. 984.00 Inventar-No. II. 129.03 Frühere No.	Ort: Hünenburg b. Rinteln Kreis: Rinteln Regierungsbezirk: Land:		Eiserner Löffelbohrer	Hhe.: Lge.: 28 gr.Br.: kl.Br.: o. Dm. m. Dm. u. Dm. gr.Uf.	Gestein: (Flint:) Metall: Thon: Glas: Org. Subst.:
Laufende No. 476 Acten-No. Inventar-No. Frühere No. d. 161	Ort: dgl. Kreis: Regierungsbezirk: Land:	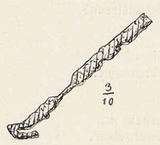	2 Eisenfragmente (Sichel)	Hhe.: Lge.: 11,6 gr. Br.: kl. Br.: o. Dm. m. Dm. u. Dm. gr. Uf.	Gestein: (Flint:) Metall: Thon: Glas: Org. Subst.:
Laufende No. 477 Acten-No. Inventar-No. Frühere No.	Ort: dgl. Kreis: Regierungsbezirk: Land:	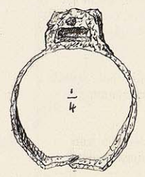	Eiserner Steigbügel	Hhe.: Lge.: 12,5 gr.Br.: 10,3 kl.Br.: o. Dm. m. Dm. u. Dm. gr. Uf.	Gestein: (Flint:) Metall: Thon: Glas: Org. Subst.:
Laufende No. 478 Acten-No. Inventar-No. Frühere No.	Ort: dgl. Kreis: Regierungsbezirk: Land:	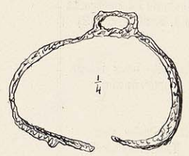	Eiserner Steigbügel	Hhe.: Lge.: 11 gr. Br.: 13 kl. Br.: o. Dm. m. Dm. u. Dm. gr. Uf.	Gestein: (Flint:) Metall: Thon: Glas: Org. Subst.:
Laufende No. 479 Acten-No. Inventar-No. Frühere No. d 125	Ort: dgl. Kreis: Regierungsbezirk: Land:		Eisenzievrat	Hhe.: Lge.: 3,8 gr.Br.: 3,8 kl.Br.: o. Dm. m. Dm. u. Dm. gr. Uf.	Gestein: (Flint:) Metall: Thon: Glas: Org. Subst.:
Laufende No. 480 a. b Acten-No. Inventar-No. Frühere No. Qb. 73, W. 7	Ort: dgl. Kreis: Regierungsbezirk: Land:		2 Eisenschnallen	Hhe.: Lge.: gr. Br.: kl. Br.: o. Dm. m. Dm. u. Dm. gr. Uf.	Gestein: (Flint:) Metall: Thon: Glas: Org. Subst.:
Laufende No. 481 a. b Acten-No. Inventar-No. Frühere No. T. 319, T. 339	Ort: dgl. Kreis: Regierungsbezirk: Land:	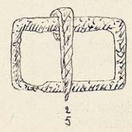	2 Eisenschnallen	Hhe.: Lge.: gr. Br.: kl. Br.: o. Dm. m. Dm. u. Dm. gr. Uf.	Gestein: (Flint:) Metall: Thon: Glas: Org. Subst.:

Summe d. Gegenst.:	a. Stein:	(Flint:	) Bronze:	Eisen:	Br. u. E.:	Gold:	Silber:	Elktr.:
	Thon:	Glas:	Bernst.:	Holz:	Horn:	Knochen:	Elfenbn.:	Muschln.:

Total-Summe d. Gegenst.:	a. Stein:	(Flint:	) Bronze:	Eisen:	Br. u. E.:	Gold:	Silber:	Elktr.:
	Thon:	Glas:	Bernst.:	Holz:	Horn:	Knochen:	Elfenbn.:	Muschln.:

Abtheilung: Th Hessen-Nassau Fol. 69

7. Etikett-Nummer.	8. Zubehörige Funde.	9. Art der Fundstätte.		10. Bestattungsart.	11. Bemerkungen.	12. Vorbesitzer Jahr und Art der Erwerbung.
№		See oder Moor? Acker, Haide, Wald? Offene Ansiedelung, Höhle, Pfahlbau? Befestigung?	Dolmen, Ganggrab, Riesenbett? Stein oder Erdhügel? Flachgrab?	Leichenbeisetzung? (hockend od. gestreckt od. Schädelgrab?) Partielle oder totale Verbrennung? Mit Beigabe von Thierknochen?		Kultusministerium Überweisung E.J.II. 36.195.221/98 21/99
№		See oder Moor? Acker, Haide, Wald? Offene Ansiedelung, Höhle, Pfahlbau? Befestigung?	Dolmen, Ganggrab, Riesenbett? Stein oder Erdhügel? Flachgrab?	Leichenbeisetzung? (hockend od. gestreckt od. Schädelgrab?) Partielle oder totale Verbrennung? Mit Beigabe von Thierknochen?		"
№		See oder Moor? Acker, Haide, Wald? Offene Ansiedelung, Höhle, Pfahlbau? Befestigung?	Dolmen, Ganggrab, Riesenbett? Stein oder Erdhügel? Flachgrab?	Leichenbeisetzung? (hockend od. gestreckt od. Schädelgrab?) Partielle oder totale Verbrennung? Mit Beigabe von Thierknochen?		"
№		See oder Moor? Acker, Haide, Wald? Offene Ansiedelung, Höhle, Pfahlbau? Befestigung?	Dolmen, Ganggrab, Riesenbett? Stein oder Erdhügel? Flachgrab?	Leichenbeisetzung? (hockend od. gestreckt od. Schädelgrab?) Partielle oder totale Verbrennung? Mit Beigabe von Thierknochen?		"
№		See oder Moor? Acker, Haide, Wald? Offene Ansiedelung, Höhle, Pfahlbau? Befestigung?	Dolmen, Ganggrab, Riesenbett? Stein oder Erdhügel? Flachgrab?	Leichenbeisetzung? (hockend od. gestreckt od. Schädelgrab?) Partielle oder totale Verbrennung? Mit Beigabe von Thierknochen?		"
№		See oder Moor? Acker, Haide, Wald? Offene Ansiedelung, Höhle, Pfahlbau? Befestigung?	Dolmen, Ganggrab, Riesenbett? Stein oder Erdhügel? Flachgrab?	Leichenbeisetzung? (hockend od. gestreckt od. Schädelgrab?) Partielle oder totale Verbrennung? Mit Beigabe von Thierknochen?		"

Summe der Funde:	a. Seen:	Mooren:	Acker:	Haide:	Wald:	Ansiedelngn.:	Höhln.:	Pfahlbtn.:
	Befstg.:	Dolmen etc.	Hügelgr.:	Flachgr.:	Skeletgr.:	Gr. m. p. Vbr.	tot. V.:	Unbest.:

Total-Summe d. Funde:	a. Seen:	Mooren:	Acker:	Haide:	Wald:	Ansiedelngn.:	Höhln.:	Pfahlbtn.:
	Befstg.:	Dolmen etc.	Hügelgr.:	Flachgr.:	Skeletgr.:	Gr. m. p. Vbr.	tot. V.:	Unbest.:

1. Nummer.	2. Fundort.	3. Zeichnung.	4. Gegenstand, dessen Art, Form, Ornament und Erhaltungs-Zustand.	5. Maasse.	6. Material u. Farbe.
Laufende No. 482 a-i Acten-No. 984.00 Inventar-No. II. 129.03 Frühere No. kat 7, kat 6(2), gb 49(3) gb 66, gb 49(2), kat 6(?)	Ort: Hünenburg b. Rinteln Kreis: Rinteln Regierungsbezirk: Land:	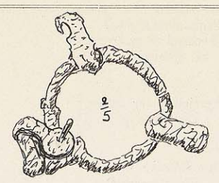 2/5	9 Trensenfragmente	Hhe.: Lge.: gr. Br.: kl. Br.: o. Dm. m. Dm. u. Dm. gr. Uf.	Gestein: (Flint:) Metall: Thon: Glas: Org. Subst.:
Laufende No. 483 Acten-No. Inventar-No. Frühere No. W. 39	Ort: dgl. Kreis: Regierungsbezirk: Land:	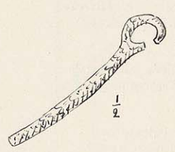 1/2	Eisernes, versilbertes Trensenfragment	Hhe.: Lge.: 7,5 gr. Br.: kl. Br.: o. Dm. m. Dm. u. Dm. gr. Uf.	Gestein: (Flint:) Metall: Thon: Glas: Org. Subst.:
Laufende No. 484 Acten-No. Inventar-No. Frühere No. d. 35	Ort: dgl. Kreis: Regierungsbezirk: Land:	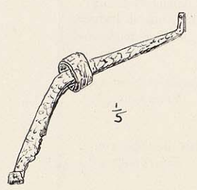 1/5	Wirkmesser zum Beschneiden der Pferdehufe.	Hhe.: Lge.: 23,5 gr. Br.: kl. Br.: o. Dm. m. Dm. u. Dm. gr. Uf.	Gestein: (Flint:) Metall: Thon: Glas: Org. Subst.:
Laufende No. 485 Acten-No. Inventar-No. Frühere No. d. 113	Ort: dgl. Kreis: Regierungsbezirk: Land:	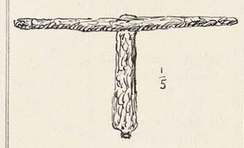 1/5	Eiserner Riegel	Hhe.: Lge.: 21,8 gr. Br.: 11,3 kl. Br.: o. Dm. m. Dm. u. Dm. gr. Uf.	Gestein: (Flint:) Metall: Thon: Glas: Org. Subst.:
Laufende No. 486 Acten-No. Inventar-No. Frühere No. T. 130	Ort: dgl. Kreis: Regierungsbezirk: Land:	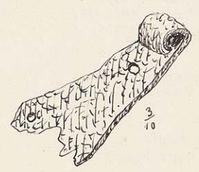 3/10	Eisernes Türband	Hhe.: Lge.: 12 gr. Br.: kl. Br.: o. Dm. m. Dm. u. Dm. gr. Uf.	Gestein: (Flint:) Metall: Thon: Glas: Org. Subst.:
Laufende No. 487 Acten-No. Inventar-No. Frühere No. d. 30	Ort: dgl. Kreis: Regierungsbezirk: Land:	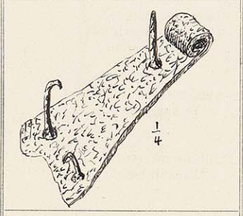 1/4	Eisernes Türband	Hhe.: Lge.: 16,8 gr. Br.: kl. Br.: o. Dm. m. Dm. u. Dm. gr. Uf.	Gestein: (Flint:) Metall: Thon: Glas: Org. Subst.:
Laufende No. 488a-h Acten-No. Inventar-No. Frühere No. T. 313, T. 3, gb 65, T. 107, W 36, W 25, T. 292, T. 128	Ort: dgl Kreis: Regierungsbezirk: Land:	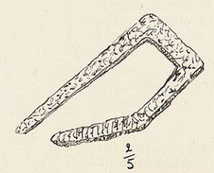 2/5	8 eiserne Krampen	Hhe.: Lge.: gr. Br.: kl. Br.: o. Dm. m. Dm. u. Dm. gr. Uf.	Gestein: (Flint:) Metall: Thon: Glas: Org. Subst.:

Summe d. Gegenst.:	a. Stein:	(Flint:	) Bronze:	Eisen:	Br. u. E.:	Gold:	Silber:	Elktr.:
	Thon:	Glas:	Bernst.:	Holz:	Horn:	Knochen:	Elfenbn.:	Muschln.:
Total-Summe d. Gegenst.:	a. Stein:	(Flint:	) Bronze:	Eisen:	Br. u. E.:	Gold:	Silber:	Elktr.:
	Thon:	Glas:	Bernst.:	Holz:	Horn:	Knochen:	Elfenbn.:	Muschln.:

7. Etikett-Nummer.	8. Zubehörige Funde.	9. Art der Fundstätte.		10. Bestattungsart.	11. Bemerkungen.	12. Vorbesitzer Jahr und Art der Erwerbung.
№		See oder Moor? Acker, Haide, Wald? Offene Ansiedelung, Höhle, Pfahlbau? Befestigung?	Dolmen, Ganggrab, Riesenbett? Stein oder Erdhügel? Flachgrab?	Leichenbeisetzung? (hockend od. gestreckt od. Schädelgrab?) Partielle oder totale Verbrennung? Mit Beigabe von Thierknochen?		Kultusministerium Überweisung E. J. II. 36. 195. 221/98 I 21/99
№		See oder Moor? Acker, Haide, Wald? Offene Ansiedelung, Höhle, Pfahlbau? Befestigung?	Dolmen, Ganggrab, Riesenbett? Stein oder Erdhügel? Flachgrab?	Leichenbeisetzung? (hockend od. gestreckt od. Schädelgrab?) Partielle oder totale Verbrennung? Mit Beigabe von Thierknochen?		,,
№		See oder Moor? Acker, Haide, Wald? Offene Ansiedelung, Höhle, Pfahlbau? Befestigung?	Dolmen, Ganggrab, Riesenbett? Stein oder Erdhügel? Flachgrab?	Leichenbeisetzung? (hockend od. gestreckt od. Schädelgrab?) Partielle oder totale Verbrennung? Mit Beigabe von Thierknochen?		,,
№		See oder Moor? Acker, Haide, Wald? Offene Ansiedelung, Höhle, Pfahlbau? Befestigung?	Dolmen, Ganggrab, Riesenbett? Stein oder Erdhügel? Flachgrab?	Leichenbeisetzung? (hockend od. gestreckt od. Schädelgrab?) Partielle oder totale Verbrennung? Mit Beigabe von Thierknochen?		,,
№		See oder Moor? Acker, Haide, Wald? Offene Ansiedelung, Höhle, Pfahlbau? Befestigung?	Dolmen, Ganggrab, Riesenbett? Stein oder Erdhügel? Flachgrab?	Leichenbeisetzung? (hockend od. gestreckt od. Schädelgrab?) Partielle oder totale Verbrennung? Mit Beigabe von Thierknochen?		,,
№		See oder Moor? Acker, Haide, Wald? Offene Ansiedelung, Höhle, Pfahlbau? Befestigung?	Dolmen, Ganggrab, Riesenbett? Stein oder Erdhügel? Flachgrab?	Leichenbeisetzung? (hockend od. gestreckt od. Schädelgrab?) Partielle oder totale Verbrennung? Mit Beigabe von Thierknochen?		,,

Summe der Funde:	a. Seen:	Mooren:	Acker:	Haide:	Wald:	Ansiedelngn.:	Höhln.:	Pfahlbtn.:
	Befstg.:	Dolmen etc.	Hügelgr.:	Flachgr.:	Skeletgr.:	Gr. m. p. Vbr.	tot. V.:	Unbest.:
Total-Summe d. Funde:	a. Seen:	Mooren:	Acker:	Haide:	Wald:	Ansiedelngn.:	Höhln.:	Pfahlbtn.:
	Befstg.:	Dolmen etc.	Hügelgr.:	Flachgr.:	Skeletgr.:	Gr. m. p. Vbr.	tot. V.:	Unbest.:

1. Nummer.	2. Fundort.	3. Zeichnung.	4. Gegenstand, dessen Art, Form, Ornament und Erhaltungs-Zustand.	5. Maasse.	6. Material u. Farbe.
Laufende No. 489 Acten-No. 984. 00 Inventar-No. II. 129. 03 Frühere No. gb. 33	Ort: Hünenburg b. Rinteln Kreis: Rinteln Regierungsbezirk: Land:	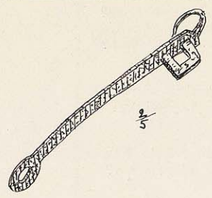	Einschlageines Schlosses	Hhe.: Lge.: 12,3 gr. Br.: kl. Br.: o. Dm. m. Dm. u. Dm. gr. Uf.	Gestein: (Flint:) Metall: Thon: Glas: Org. Subst.:
Laufende No. 490 Acten-No. Inventar-No. Frühere No. T. 252	Ort: dgl. Kreis: Regierungsbezirk: Land:		Türriegel	Hhe.: Lge.: 15,5 gr. Br.: kl. Br.: o. Dm. m. Dm. u. Dm. gr. Uf.	Gestein: (Flint:) Metall: Thon: Glas: Org. Subst.:
Laufende No. 491 Acten-No. Inventar-No. Frühere No. gb. 14.	Ort: dgl. Kreis: Regierungsbezirk: Land:	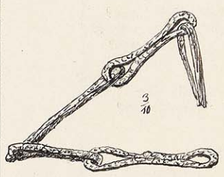	Eisenkette	Hhe.: Lge.: gr. Br.: kl. Br.: o. Dm. m. Dm. u. Dm. gr. Uf.	Gestein: (Flint:) Metall: Thon: Glas: Org. Subst.:
Laufende No. 492 Acten-No. Inventar-No. Frühere No. d. 85	Ort: dgl. Kreis: Regierungsbezirk: Land:	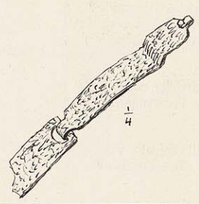	Einschlageines Schlosses	Hhe.: Lge.: 19 gr. Br.: kl. Br.: o. Dm. m. Dm. u. Dm. gr. Uf.	Gestein: (Flint:) Metall: Thon: Glas: Org. Subst.:
Laufende No. 493 Acten-No. Inventar-No. Frühere No. Kb. 6	Ort: dgl. Kreis: Regierungsbezirk: Land:	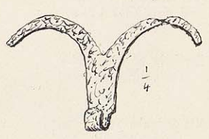	Eisernes Türband	Hhe.: Lge.: 8,8 gr. Br.: 15 kl. Br.: o. Dm. m. Dm. u. Dm. gr. Uf.	Gestein: (Flint:) Metall: Thon: Glas: Org. Subst.:
Laufende No. 494 Acten-No. Inventar-No. Frühere No. d. 67	Ort: dgl. Kreis: Regierungsbezirk: Land:	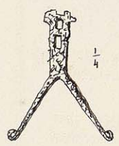	Eisernes Türband	Hhe.: Lge.: 10 gr. Br.: 7,2 kl. Br.: o. Dm. m. Dm. u. Dm. gr. Uf.	Gestein: (Flint:) Metall: Thon: Glas: Org. Subst.:
Laufende No. 495 Acten-No. Inventar-No. Frühere No. d. 141	Ort: dgl. Kreis: Regierungsbezirk: Land:		Eiserner Türring	Hhe.: Lge.: gr. Br.: 6 kl. Br.: o. Dm. m. Dm. u. Dm. gr. Uf.	Gestein: (Flint:) Metall: Thon: Glas: Org. Subst.:

Summe d. Gegenst.: a. Stein: (Flint:) Bronze: Eisen: Br. u. E.: Gold: Silber: Elktr.:
Thon: Glas: Bernst.: Holz: Horn: Knochen: Elfenbn.: Muschln.:

Total-Summe d. Gegenst.: a. Stein: (Flint:) Bronze: Eisen: Br. u. E.: Gold: Silber: Elktr.:
Thon: Glas: Bernst.: Holz: Horn: Knochen: Elfenbn.: Muschln.:

7. Etikett-Nummer.	8. Zubehörige Funde.	9. Art der Fundstätte.	10. Bestattungsart.	11. Bemerkungen.	12. Vorbesitzer Jahr und Art der Erwerbung.
№		See oder Moor? Acker, Haide, Wald? Offene Ansiedelung, Höhle, Pfahlbau? Befestigung? Dolmen, Ganggrab, Riesenbett? Stein oder Erdhügel? Flachgrab?	Leichenbeisetzung? (hockend od. gestreckt od. Schädelgrab?) Partielle oder totale Verbrennung? Mit Beigabe von Thierknochen?		Kultusministerium Überweisung E. J. II. 36. 195. 221/98 21/99
№		See oder Moor? Acker, Haide, Wald? Offene Ansiedelung, Höhle, Pfahlbau? Befestigung? Dolmen, Ganggrab, Riesenbett? Stein oder Erdhügel? Flachgrab?	Leichenbeisetzung? (hockend od. gestreckt od. Schädelgrab?) Partielle oder totale Verbrennung? Mit Beigabe von Thierknochen?		"
№		See oder Moor? Acker, Haide, Wald? Offene Ansiedelung, Höhle, Pfahlbau? Befestigung? Dolmen, Ganggrab, Riesenbett? Stein oder Erdhügel? Flachgrab?	Leichenbeisetzung? (hockend od. gestreckt od. Schädelgrab?) Partielle oder totale Verbrennung? Mit Beigabe von Thierknochen?		"
№		See oder Moor? Acker, Haide, Wald? Offene Ansiedelung, Höhle, Pfahlbau? Befestigung? Dolmen, Ganggrab, Riesenbett? Stein oder Erdhügel? Flachgrab?	Leichenbeisetzung? (hockend od. gestreckt od. Schädelgrab?) Partielle oder totale Verbrennung? Mit Beigabe von Thierknochen?		"
№		See oder Moor? Acker, Haide, Wald? Offene Ansiedelung, Höhle, Pfahlbau? Befestigung? Dolmen, Ganggrab, Riesenbett? Stein oder Erdhügel? Flachgrab?	Leichenbeisetzung? (hockend od. gestreckt od. Schädelgrab?) Partielle oder totale Verbrennung? Mit Beigabe von Thierknochen?		"
№		See oder Moor? Acker, Haide, Wald? Offene Ansiedelung, Höhle, Pfahlbau? Befestigung? Dolmen, Ganggrab, Riesenbett? Stein oder Erdhügel? Flachgrab?	Leichenbeisetzung? (hockend od. gestreckt od. Schädelgrab?) Partielle oder totale Verbrennung? Mit Beigabe von Thierknochen?		"

Summe der Funde: a. Seen: Mooren: Acker: Haide: Wald: Ansiedelngn.: Höhln.: Pfahlbtn.:
(Befstg.: Dolmen etc. Hügelgr.: Flachgr.: Skeletgr.: Gr. m. p. Vbr. tot. V.: Unbest.:

Total-Summe d. Funde: a. Seen: Mooren: Acker: Haide: Wald: Ansiedelngn.: Höhln.: Pfahlbtn.:
(Befstg.: Dolmen etc. Hügelgr.: Flachgr.: Skeletgr.: Gr. m. p. Vbr. tot. V.: Unbest.:

1. Nummer.	2. Fundort.	3. Zeichnung.	4. Gegenstand, dessen Art, Form, Ornament und Erhaltungs-Zustand.	5. Maasse.	6. Material u. Farbe.
Laufende No. 496 Acten-No. 984.00 Inventar-No. II. 129. 03 Frühere No. T. 330	Ort: Hünenburg b. Rinteln Kreis: Rinteln Regierungsbezirk: Land:	 2/3	Eiserner Türring	Hhe.: Lge.: 6 gr. Br.: kl. Br.: o. Dm. m. Dm. u. Dm. gr. Uf.	Gestein: (Flint:) Metall: Thon: Glas: Org. Subst.:
Laufende No. 497a-g Acten-No. Inventar-No. Frühere No. T. 55, 96.21, T. 290, 96. 37, T. 151, 446(i), T. 315	Ort: dgl. Kreis: Regierungsbezirk: Land:	 1/5	Sieben Schlüssel	Hhe.: Lge.: 5,4 gr. Br.: kl. Br.: o. Dm. m. Dm. u. Dm. gr. Uf.	Gestein: (Flint:) Metall: Thon: Glas: Org. Subst.:
Laufende No. 498 Acten-No. Inventar-No. Frühere No.	Ort: dgl. Kreis: Regierungsbezirk: Land:	 1/2	Eisen u. Bronzefragm.	Hhe.: Lge.: 3 gr. Br.: kl. Br.: o. Dm. m. Dm. u. Dm. gr. Uf.	Gestein: (Flint:) Metall: Thon: Glas: Org. Subst.:
Laufende No. 499 Acten-No. Inventar-No. Frühere No.	Ort: dgl. Kreis: Regierungsbezirk: Land:	 1/2	Schmuckstück aus Gagat	Hhe.: Lge.: 2,3 gr. Br.: 1,5 kl. Br.: o. Dm. m. Dm. u. Dm. gr. Uf.	Gestein: (Flint:) Metall: Thon: Glas: Org. Subst.:
Laufende No. 500 Acten-No. Inventar-No. Frühere No.	Ort: dgl. Kreis: Regierungsbezirk: Land:	 1/2	Bronzeblechstreifen	Hhe.: Lge.: 4,5 gr. Br.: kl. Br.: o. Dm. m. Dm. u. Dm. gr. Uf.	Gestein: (Flint:) Metall: Thon: Glas: Org. Subst.:
Laufende No. 501a.b Acten-No. Inventar-No. Frühere No.	Ort: dgl. Kreis: Regierungsbezirk: Land:	 1/3	Bz 2 Eisenschnallen	Hhe.: Lge.: gr. Br.: kl. Br.: o. Dm. m. Dm. u. Dm. gr. Uf.	Gestein: (Flint:) Metall: Thon: Glas: Org. Subst.:
Laufende No. 502 Acten-No. Inventar-No. Frühere No. T. 148	Ort: dgl. Kreis: Regierungsbezirk: Land:	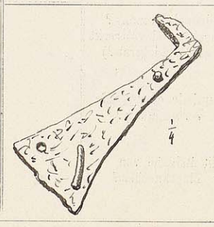 1/4	Eiserne Türhaken	Hhe.: Lge.: 16 gr. Br.: kl. Br.: o. Dm. m. Dm. u. Dm. gr. Uf.	Gestein: (Flint:) Metall: Thon: Glas: Org. Subst.:

Summe d. Gegenst.:	a. Stein:	(Flint:	) Bronze:	Eisen:	Br. u. E.:	Gold:	Silber:	Elktr.:
	Thon:	Glas:	Bernst.:	Holz:	Horn:	Knochen:	Elfenbn.:	Muschln.:

Total-Summe d. Gegenst.:	a. Stein:	(Flint:	) Bronze:	Eisen:	Br. u. E.:	Gold:	Silber:	Elktr.:
	Thon:	Glas:	Bernst.:	Holz:	Horn:	Knochen:	Elfenbn.:	Muschln.:

7. Etikett-Nummer.	8. Zubehörige Funde.	9. Art der Fundstätte.		10. Bestattungsart.	11. Bemerkungen.	12. Vorbesitzer Jahr und Art der Erwerbung.
№		See oder Moor? Acker, Haide, Wald? Offene Ansiedelung, Höhle, Pfahlbau? Befestigung?	Dolmen, Ganggrab, Riesenbett? Stein oder Erdhügel? Flachgrab?	Leichenbeisetzung? (hockend od. gestreckt od. Schädelgrab?) Partielle oder totale Verbrennung? Mit Beigabe von Thierknochen?		Kultusminist. Überweisung E. J. II. 36.195.221/98 21/99
№		See oder Moor? Acker, Haide, Wald? Offene Ansiedelung, Höhle, Pfahlbau? Befestigung?	Dolmen, Ganggrab, Riesenbett? Stein oder Erdhügel? Flachgrab?	Leichenbeisetzung? (hockend od. gestreckt od. Schädelgrab?) Partielle oder totale Verbrennung? Mit Beigabe von Thierknochen?		〃
№		See oder Moor? Acker, Haide, Wald? Offene Ansiedelung, Höhle, Pfahlbau? Befestigung?	Dolmen, Ganggrab, Riesenbett? Stein oder Erdhügel? Flachgrab?	Leichenbeisetzung? (hockend od. gestreckt od. Schädelgrab?) Partielle oder totale Verbrennung? Mit Beigabe von Thierknochen?		〃
№		See oder Moor? Acker, Haide, Wald? Offene Ansiedelung, Höhle, Pfahlbau? Befestigung?	Dolmen, Ganggrab, Riesenbett? Stein oder Erdhügel? Flachgrab?	Leichenbeisetzung? (hockend od. gestreckt od. Schädelgrab?) Partielle oder totale Verbrennung? Mit Beigabe von Thierknochen?		〃
№		See oder Moor? Acker, Haide, Wald? Offene Ansiedelung, Höhle, Pfahlbau? Befestigung?	Dolmen, Ganggrab, Riesenbett? Stein oder Erdhügel? Flachgrab?	Leichenbeisetzung? (hockend od. gestreckt od. Schädelgrab?) Partielle oder totale Verbrennung? Mit Beigabe von Thierknochen?		〃
№		See oder Moor? Acker, Haide, Wald? Offene Ansiedelung, Höhle, Pfahlbau? Befestigung?	Dolmen, Ganggrab, Riesenbett? Stein oder Erdhügel? Flachgrab?	Leichenbeisetzung? (hockend od. gestreckt od. Schädelgrab?) Partielle oder totale Verbrennung? Mit Beigabe von Thierknochen?		〃

Summe der Funde:	a. Seen:	Mooren:	Acker:	Haide:	Wald:	Ansiedelngn.:	Höhln.:	Pfahlbtn.:
	Befstg.:	Dolmen etc.	Hügelgr.:	Flachgr.:	Skeletgr.:	Gr. m. p. Vbr.	tot. V.:	Unbest.:

Total-Summe d. Funde:	a. Seen:	Mooren:	Acker:	Haide:	Wald:	Ansiedelngn.:	Höhln.:	Pfahlbtn.:
	Befstg.:	Dolmen etc.	Hügelgr.:	Flachgr.:	Skeletgr.:	Gr. m. p. Vbr.	tot. V.:	Unbest.:

1. Nummer.	2. Fundort.	3. Zeichnung.	4. Gegenstand, dessen Art, Form, Ornament und Erhaltungs-Zustand.	5. Maasse.	6. Material u. Farbe.
Laufende No. 503 a-c Acten-No. 984.00 Inventar-No. II. 129 Frühere No. W 19	Ort: Hünenburg b. Rinteln Kreis: Rinteln Regierungsbezirk: Land:	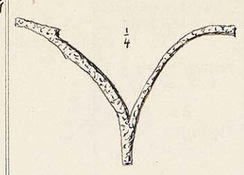 1/4	3 Eisenbeschläge	Hhe.: Lge.: 17 gr. Br.: kl. Br.: o. Dm. m. Dm. u. Dm. gr. Uf.	Gestein: (Flint:) Metall: Thon: Glas: Org. Subst.:
Laufende No. 504 a-c Acten-No. Inventar-No. Frühere No. Kb. 11. Kb. 13. T. 222	Ort: dgl. Kreis: Regierungsbezirk: Land:	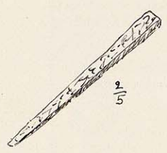 2/5	3 Eisennägel	Hhe.: Lge.: gr. Br.: kl. Br.: o. Dm. m. Dm. u. Dm. gr. Uf.	Gestein: (Flint:) Metall: Thon: Glas: Org. Subst.:
Laufende No. 505 Acten-No. Inventar-No. Frühere No. Gk. 8	Ort: dgl Kreis: Regierungsbezirk: Land:	 2/5	Eisennagel	Hhe.: Lge.: 4,2 gr. Br.: kl. Br.: o. Dm. m. Dm. u. Dm. gr. Uf.	Gestein: (Flint:) Metall: Thon: Glas: Org. Subst.:
Laufende No. 506 a-c Acten-No. Inventar-No. Frühere No. a 133	Ort: dgl. Kreis: Regierungsbezirk: Land:	 1/1	a. Fingerring a. Bronze b. dgl. a. grünem Glas c. dgl. a. gelbem Glas	Hhe.: Lge.: gr. Br.: 2,5 kl. Br.: o. Dm. m. Dm. u. Dm. gr. Uf.	Gestein: (Flint:) Metall: Thon: Glas: Org. Subst.:
Laufende No. 507 a. b. Acten-No. Inventar-No. Frühere No.	Ort: dgl. Kreis: Regierungsbezirk: Land:	 1/1	2 Fragmente eines Bronzezierrats	Hhe.: Lge.: gr. Br.: kl. Br.: o. Dm. m. Dm. u. Dm. gr. Uf.	Gestein: (Flint:) Metall: Thon: Glas: Org. Subst.:
Laufende No. 508 a-c Acten-No. Inventar-No. Frühere No.	Ort: dgl. Kreis: Regierungsbezirk: Land:		3 Knochenkammfragmente	Hhe.: Lge.: gr. Br.: kl. Br.: o. Dm. m. Dm. u. Dm. gr. Uf.	Gestein: (Flint:) Metall: Thon: Glas: Org. Subst.:
Laufende No. 509 a. b. Acten-No. Inventar-No. Frühere No.	Ort: dgl. Kreis: Regierungsbezirk: Land:	 1/1	2 Knochenzierrate	Hhe.: Lge.: gr. Br.: kl. Br.: o. Dm. m. Dm. u. Dm. gr. Uf.	Gestein: (Flint:) Metall: Thon: Glas: Org. Subst.:

Summe d. Gegenst.:	a. Stein:	(Flint:	) Bronze:	Eisen:	Br. u. E.:	Gold:	Silber:	Elktr.:
	Thon:	Glas:	Bernst.:	Holz:	Horn:	Knochen:	Elfenbn.:	Muschln.:

Total-Summe d. Gegenst.:	a. Stein:	(Flint:	) Bronze:	Eisen:	Br. u. E.:	Gold:	Silber:	Elktr.:
	Thon:	Glas:	Bernst.:	Holz:	Horn:	Knochen:	Elfenbn.:	Muschln.:

7. Etikett-Nummer.	8. Zubehörige Funde.	9. Art der Fundstätte.		10. Bestattungsart.	11. Bemerkungen.	12. Vorbesitzer Jahr und Art der Erwerbung.
№		See oder Moor? Acker, Haide, Wald? Offene Ansiedelung, Höhle, Pfahlbau? Befestigung?	Dolmen, Ganggrab, Riesenbett? Stein oder Erdhügel? Flachgrab?	Leichenbeisetzung? (hockend od. gestreckt od. Schädelgrab?) Partielle oder totale Verbrennung? Mit Beigabe von Thierknochen?		Kultusminister. Überweisung E.J.II. 36.193.227/98 21/99
№		See oder Moor? Acker, Haide, Wald? Offene Ansiedelung, Höhle, Pfahlbau? Befestigung?	Dolmen, Ganggrab, Riesenbett? Stein oder Erdhügel? Flachgrab?	Leichenbeisetzung? (hockend od. gestreckt od. Schädelgrab?) Partielle oder totale Verbrennung? Mit Beigabe von Thierknochen?		”
№		See oder Moor? Acker, Haide, Wald? Offene Ansiedelung, Höhle, Pfahlbau? Befestigung?	Dolmen, Ganggrab, Riesenbett? Stein oder Erdhügel? Flachgrab?	Leichenbeisetzung? (hockend od. gestreckt od. Schädelgrab?) Partielle oder totale Verbrennung? Mit Beigabe von Thierknochen?		”
№		See oder Moor? Acker, Haide, Wald? Offene Ansiedelung, Höhle, Pfahlbau? Befestigung?	Dolmen, Ganggrab, Riesenbett? Stein oder Erdhügel? Flachgrab?	Leichenbeisetzung? (hockend od. gestreckt od. Schädelgrab?) Partielle oder totale Verbrennung? Mit Beigabe von Thierknochen?		”
№		See oder Moor? Acker, Haide, Wald? Offene Ansiedelung, Höhle, Pfahlbau? Befestigung?	Dolmen, Ganggrab, Riesenbett? Stein oder Erdhügel? Flachgrab?	Leichenbeisetzung? (hockend od. gestreckt od. Schädelgrab?) Partielle oder totale Verbrennung? Mit Beigabe von Thierknochen?		”
№		See oder Moor? Acker, Haide, Wald? Offene Ansiedelung, Höhle, Pfahlbau? Befestigung?	Dolmen, Ganggrab, Riesenbett? Stein oder Erdhügel? Flachgrab?	Leichenbeisetzung? (hockend od. gestreckt od. Schädelgrab?) Partielle oder totale Verbrennung? Mit Beigabe von Thierknochen?		”

Summe der Funde:	a. Seen:	Mooren:	Acker:	Haide:	Wald:	Ansiedelngn.:	Höhln.:	Pfahlbtn.:
	Befstg.:	Dolmen etc.	Hügelgr.:	Flachgr.:	Skeletgr.:	Gr. m. p. Vbr.	tot. V.:	Unbest.:

Total-Summe d. Funde:	a. Seen:	Mooren:	Acker:	Haide:	Wald:	Ansiedelngn.:	Höhln.:	Pfahlbtn.:
	Befstg.:	Dolmen etc.	Hügelgr.:	Flachgr.:	Skeletgr.:	Gr. m. p. Vbr.	tot. V.:	Unbest.:

1. Nummer.	2. Fundort.	3. Zeichnung.	4. Gegenstand, dessen Art, Form, Ornament und Erhaltungs-Zustand.	5. Maasse.	6. Material u. Farbe.
Laufende No. 510 Acten-No. 984.00 Inventar-No. II. 129 Frühere No.	Ort: Hünenburg b. Rinteln Kreis: Rinteln Regierungsbezirk: Land:	 1/1	Zusammengefalteter Bleistreifen	Hhe.: Lge.: 2,9 gr. Br.: kl. Br.: o. Dm. m. Dm. u. Dm. gr. Uf.	Gestein: (Flint:) Metall: Thon: Glas: Org. Subst.:
Laufende No. 511 Acten-No. Inventar-No. Frühere No. t. 306	Ort: dgl. Kreis: Regierungsbezirk: Land:	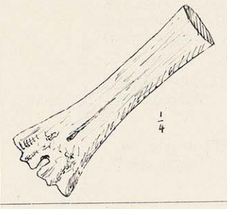 1/4	Abgeschnittener Tierknochen	Hhe.: Lge.: 17 gr. Br.: 6,5 kl. Br.: 4 o. Dm. m. Dm. u. Dm. gr. Uf.	Gestein: (Flint:) Metall: Thon: Glas: Org. Subst.:
Laufende No. 512 Acten-No. Inventar-No. Frühere No.	Ort: dgl. Kreis: Regierungsbezirk: Land:	 3/10	Abgeschnittene Hirschhornsprosse	Hhe.: Lge.: 9 gr. Br.: kl. Br.: o. Dm. m. Dm. u. Dm. gr. Uf.	Gestein: (Flint:) Metall: Thon: Glas: Org. Subst.:
Laufende No. 513 Acten-No. Inventar-No. Frühere No.	Ort: dgl. Kreis: Regierungsbezirk: Land:	 2/3	Knochengerät	Hhe.: Lge.: gr. Br.: kl. Br.: o. Dm. m. Dm. u. Dm. gr. Uf.	Gestein: (Flint:) Metall: Thon: Glas: Org. Subst.:
Laufende No. 514-21 Acten-No. Inventar-No. Frühere No.	Ort: dgl. Kreis: Regierungsbezirk: Land:		514-21 Tonscherben 522 Wandputz v.d. Kapelle	Hhe.: Lge.: gr. Br.: kl. Br.: o. Dm. m. Dm. u. Dm. gr. Uf.	Gestein: (Flint:) Metall: Thon: Glas: Org. Subst.:
Laufende No. 523 Acten-No. Inventar-No. Frühere No.	Ort: dgl. Kreis: Regierungsbezirk: Land:	 3/10	Fragm. eines Schleifsteines	Hhe.: Lge.: gr. Br.: 7 kl. Br.: o. Dm. m. Dm. u. Dm. gr. Uf.	Gestein: (Flint:) Metall: Thon: Glas: Org. Subst.:
Laufende No. 524 Acten-No. Inventar-No. Frühere No.	Ort: dgl. Kreis: Regierungsbezirk: Land:	 1/1	Reibestein	Hhe.: Lge.: gr. Br.: kl. Br.: o. Dm. m. Dm. u. Dm. gr. Uf.	Gestein: (Flint:) Metall: Thon: Glas: Org. Subst.:

Summe d. Gegenst.:	a. Stein:	(Flint:	) Bronze:	Eisen:	Br. u. E.:	Gold:	Silber:	Elktr.:
	Thon:	Glas:	Bernst.:	Holz:	Horn:	Knochen:	Elfenbn.:	Muschln.:
Total-Summe d. Gegenst.:	a. Stein:	(Flint:	) Bronze:	Eisen:	Br. u. E.:	Gold:	Silber:	Elktr.:
	Thon:	Glas:	Bernst.:	Holz:	Horn:	Knochen:	Elfenbn.:	Muschln.:

7. Etikett-Nummer.	8. Zubehörige Funde.	9. Art der Fundstätte.		10. Bestattungsart.	11. Bemerkungen.	12. Vorbesitzer Jahr und Art der Erwerbung.
№		See oder Moor? Acker, Haide, Wald? Offene Ansiedelung, Höhle, Pfahlbau? Befestigung?	Dolmen, Ganggrab, Riesenbett? Stein oder Erdhügel? Flachgrab?	Leichenbeisetzung? (hockend od. gestreckt od. Schädelgrab?) Partielle oder totale Verbrennung? Mit Beigabe von Thierknochen?		Kultusministerium Überweisung E. J. II. 36.192.221/98 21/99
№		See oder Moor? Acker, Haide, Wald? Offene Ansiedelung, Höhle, Pfahlbau? Befestigung?	Dolmen, Ganggrab, Riesenbett? Stein oder Erdhügel? Flachgrab?	Leichenbeisetzung? (hockend od. gestreckt od. Schädelgrab?) Partielle oder totale Verbrennung? Mit Beigabe von Thierknochen?		〃
№		See oder Moor? Acker, Haide, Wald? Offene Ansiedelung, Höhle, Pfahlbau? Befestigung?	Dolmen, Ganggrab, Riesenbett? Stein oder Erdhügel? Flachgrab?	Leichenbeisetzung? (hockend od. gestreckt od. Schädelgrab?) Partielle oder totale Verbrennung? Mit Beigabe von Thierknochen?		〃
№		See oder Moor? Acker, Haide, Wald? Offene Ansiedelung, Höhle, Pfahlbau? Befestigung?	Dolmen, Ganggrab, Riesenbett? Stein oder Erdhügel? Flachgrab?	Leichenbeisetzung? (hockend od. gestreckt od. Schädelgrab?) Partielle oder totale Verbrennung? Mit Beigabe von Thierknochen?		〃
№		See oder Moor? Acker, Haide, Wald? Offene Ansiedelung, Höhle, Pfahlbau? Befestigung?	Dolmen, Ganggrab, Riesenbett? Stein oder Erdhügel? Flachgrab?	Leichenbeisetzung? (hockend od. gestreckt od. Schädelgrab?) Partielle oder totale Verbrennung? Mit Beigabe von Thierknochen?		〃
№		See oder Moor? Acker, Haide, Wald? Offene Ansiedelung, Höhle, Pfahlbau? Befestigung?	Dolmen, Ganggrab, Riesenbett? Stein oder Erdhügel? Flachgrab?	Leichenbeisetzung? (hockend od. gestreckt od. Schädelgrab?) Partielle oder totale Verbrennung? Mit Beigabe von Thierknochen?		〃

Summe der Funde:	a. Seen:	Mooren:	Acker:	Haide:	Wald:	Ansiedelngn.:	Höhln.:	Pfahlbtn.:
	Befstg.:	Dolmen etc.	Hügelgr.:	Flachgr.:	Skeletgr.:	Gr. m. p. Vbr.	tot. V.:	Unbest.:
Total-Summe d. Funde:	a. Seen:	Mooren:	Acker:	Haide:	Wald:	Ansiedelngn.:	Höhln.:	Pfahlbtn.:
	Befstg.:	Dolmen etc.	Hügelgr.:	Flachgr.:	Skeletgr.:	Gr. m. p. Vbr.	tot. V.:	Unbest.:

1. Nummer.	2. Fundort.	3. Zeichnung.	4. Gegenstand, dessen Art, Form, Ornament und Erhaltungs-Zustand.	5. Maasse.	6. Material u. Farbe.
Laufende No. 525a Acten-No. 763/30 Inventar-No. II. 26. 30 Frühere No.	Ort: Staatsforst Marburg Kreis: Marburg Regierungsbezirk: Land:	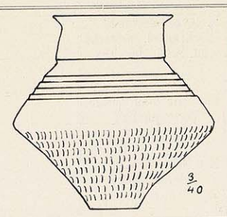	gr. Tongefäss	Hhe.: 50 Lge.: gr. Br.: 52 kl. Br.: o. Dm. 31 m. Dm. u. Dm. 13 gr. Uf.	Gestein: (Flint:) Metall: Thon: Glas: Org. Subst.:
Laufende No. 525b Acten-No. Inventar-No. Frühere No.	Ort: dgl. Kreis: Regierungsbezirk: Land:	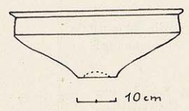	Tonschale	Hhe.: 17 Lge.: gr. Br.: 44,3 kl. Br.: o. Dm. 47,5 m. Dm. u. Dm. 10,5 gr. Uf.	Gestein: (Flint:) Metall: Thon: Glas: Org. Subst.:
Laufende No. 525c Acten-No. Inventar-No. Frühere No.	Ort: dgl. Kreis: Regierungsbezirk: Land:	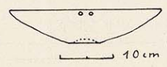	Tonschale mit 2 Löchern am Rand und imerer Riefenverzierung	Hhe.: 6,5 Lge.: gr. Br.: kl. Br.: o. Dm. 29,5 m. Dm. u. Dm. 6,5 gr. Uf.	Gestein: (Flint:) Metall: Thon: Glas: Org. Subst.:
Laufende No. 525d Acten-No. Inventar-No. Frühere No.	Ort: dgl. Kreis: Regierungsbezirk: Land:	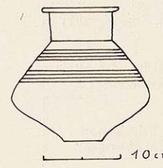	Tongefäss	Hhe.: 17 Lge.: gr. Br.: 17,7 kl. Br.: o. Dm. 10 m. Dm. u. Dm. 5 gr. Uf.	Gestein: (Flint:) Metall: Thon: Glas: Org. Subst.:
Laufende No. 525e Acten-No. Inventar-No. Frühere No.	Ort: dgl. Kreis: Regierungsbezirk: Land:	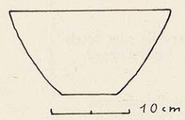	Tonschale	Hhe.: 11 Lge.: gr. Br.: kl. Br.: o. Dm. 21 m. Dm. u. Dm. 7,5 gr. Uf.	Gestein: (Flint:) Metall: Thon: Glas: Org. Subst.:
Laufende No. 525f Acten-No. Inventar-No. Frühere No.	Ort: dgl. Kreis: Regierungsbezirk: Land:	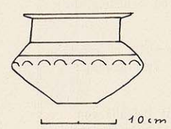	Tongefäss	Hhe.: 11,8 Lge.: gr. Br.: 17 kl. Br.: o. Dm. 14 m. Dm. u. Dm. 5,4 gr. Uf.	Gestein: (Flint:) Metall: Thon: Glas: Org. Subst.:
Laufende No. 525g Acten-No. Inventar-No. Frühere No.	Ort: dgl. Kreis: Regierungsbezirk: Land:	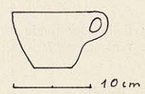	Henkeltasse	Hhe.: 7,3 Lge.: gr. Br.: kl. Br.: o. Dm. 10,5 m. Dm. u. Dm. 5 gr. Uf.	Gestein: (Flint:) Metall: Thon: Glas: Org. Subst.:

Summe d. Gegenst.:								
a. Stein:	(Flint:	) Bronze:	Eisen:	Br. u. E.:	Gold:	Silber:	Elktr.:
Thon:	Glas:	Bernst.:	Holz:	Horn:	Knochen:	Elfenbn.:	Muschln.:

Total-Summe d. Gegenst.:								
a. Stein:	(Flint:	) Bronze:	Eisen:	Br. u. E.:	Gold:	Silber:	Elktr.:
Thon:	Glas:	Bernst.:	Holz:	Horn:	Knochen:	Elfenbn.:	Muschln.:

7. Etikett-Nummer.	8. Zubehörige Funde.	9. Art der Fundstätte.		10. Bestattungsart.	11. Bemerkungen.	12. Vorbesitzer Jahr und Art der Erwerbung.
№		See oder Moor? Acker, Haide, Wald? Offene Ansiedelung, Höhle, Pfahlbau? Befestigung?	Dolmen, Ganggrab, Riesenbett? Stein oder Erdhügel? Flachgrab?	Leichenbeisetzung? (hockend od. gestreckt od. Schädelgrab?) Partielle oder totale Verbrennung? Mit Beigabe von Thierknochen?	Hügel 14 im Forstort „Luderplatz".	Prof. v. Merhardt Überweisung E. J. II. 29.30
№		See oder Moor? Acker, Haide, Wald? Offene Ansiedelung, Höhle, Pfahlbau? Befestigung?	Dolmen, Ganggrab, Riesenbett? Stein oder Erdhügel? Flachgrab?	Leichenbeisetzung? (hockend od. gestreckt od. Schädelgrab?) Partielle oder totale Verbrennung? Mit Beigabe von Thierknochen?	1. Deckschale auf der Urne	"
№		See oder Moor? Acker, Haide, Wald? Offene Ansiedelung, Höhle, Pfahlbau? Befestigung?	Dolmen, Ganggrab, Riesenbett? Stein oder Erdhügel? Flachgrab?	Leichenbeisetzung? (hockend od. gestreckt od. Schädelgrab?) Partielle oder totale Verbrennung? Mit Beigabe von Thierknochen?	2. Deckschale	"
№		See oder Moor? Acker, Haide, Wald? Offene Ansiedelung, Höhle, Pfahlbau? Befestigung?	Dolmen, Ganggrab, Riesenbett? Stein oder Erdhügel? Flachgrab?	Leichenbeisetzung? (hockend od. gestreckt od. Schädelgrab?) Partielle oder totale Verbrennung? Mit Beigabe von Thierknochen?	stand neben der Urne	"
№		See oder Moor? Acker, Haide, Wald? Offene Ansiedelung, Höhle, Pfahlbau? Befestigung?	Dolmen, Ganggrab, Riesenbett? Stein oder Erdhügel? Flachgrab?	Leichenbeisetzung? (hockend od. gestreckt od. Schädelgrab?) Partielle oder totale Verbrennung? Mit Beigabe von Thierknochen?	Deckschale zuf	"
№		See oder Moor? Acker, Haide, Wald? Offene Ansiedelung, Höhle, Pfahlbau? Befestigung?	Dolmen, Ganggrab, Riesenbett? Stein oder Erdhügel? Flachgrab?	Leichenbeisetzung? (hockend od. gestreckt od. Schädelgrab?) Partielle oder totale Verbrennung? Mit Beigabe von Thierknochen?	Beigefäss	"
№		See oder Moor? Acker, Haide, Wald? Offene Ansiedelung, Höhle, Pfahlbau? Befestigung?	Dolmen, Ganggrab, Riesenbett? Stein oder Erdhügel? Flachgrab?	Leichenbeisetzung? (hockend od. gestreckt od. Schädelgrab?) Partielle oder totale Verbrennung? Mit Beigabe von Thierknochen?	stand neben der grossen Urne	"

Summe der Funde:								
a. Seen:	Mooren:	Acker:	Haide:	Wald:	Ansiedelngn.:	Höhln.:	Pfahlbtn.:
Befstg.:	Dolmen etc.	Hügelgr.:	Flachgr.:	Skeletgr.:	Gr. m. p. Vbr.	tot. V.:	Unbest.:

Total-Summe d. Funde:								
a. Seen:	Mooren:	Acker:	Haide:	Wald:	Ansiedelngn.:	Höhln.:	Pfahlbtn.:
Befstg.:	Dolmen etc.	Hügelgr.:	Flachgr.:	Skeletgr.:	Gr. m. p. Vbr.	tot. V.:	Unbest.:

1. Nummer.	2. Fundort.	3. Zeichnung.	4. Gegenstand, dessen Art, Form, Ornament und Erhaltungs-Zustand.	5. Maasse.	6. Material u. Farbe.
Laufende No. 526-29 Acten-No. 763/30 Inventar-No. II. 26.30 Frühere No.	Ort: Staatsforst Marburg Kreis: Marburg Regierungsbezirk: Land:		526: Streuscherben aus Hügel 14. 527: Scherben von der „Herdstelle" im SO-Sektor 528: SO-Sektor: Hüttenlehm 529: Leichenbrand aus der Umgebung der Urne	Hhe.: Lge.: gr. Br.: kl. Br.: o. Dm. m. Dm. u. Dm. gr. Uf.	Gestein: (Flint: Metall: Thon: Glas: Org. Subst.:
Laufende No. 530-31 Acten-No. Inventar-No. Frühere No.	Ort: dgl. Kreis: Regierungsbezirk: Land:	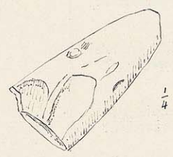 1/4	530: Feuersteinbeilfrag. 531: Absplisse aus Hornstein u. Quarzit	Hhe.: Lge.: gr. Br.: kl. Br.: o. Dm. m. Dm. u. Dm. gr. Uf.	Gestein: (Flint: Metall: Thon: Glas: Org. Subst.:
Laufende No. 532 Acten-No. 36/33 Inventar-No. II. 5. 33 Frühere No. 12	Ort: Reichensachsen Kreis: Eschwege Regierungsbezirk: Kassel Land:	 1/1	Silberblech mit Bronzenieten u. Eisenrost	Hhe.: Lge.: 5,4 gr. Br.: 2,5 kl. Br.: o. Dm. m. Dm. u. Dm. gr. Uf.	Gestein: (Flint: Metall: Thon: Glas: Org. Subst.:
Laufende No. ~~535~~ Acten-No. Inventar-No. Frühere No.	Ort: Kreis: Regierungsbezirk: Land:			Hhe.: Lge.: gr. Br.: kl. Br.: o. Dm. m. Dm. u. Dm. gr. Uf.	Gestein: (Flint: Metall: Thon: Glas: Org. Subst.:
Laufende No. Acten-No. Inventar-No. Frühere No.	Ort: bei Mainz Kreis: Regierungsbezirk: Land:			Hhe.: Lge.: gr. Br.: kl. Br.: o. Dm. m. Dm. u. Dm. gr. Uf.	Gestein: (Flint: Metall: Thon: Glas: Org. Subst.:
Laufende No. Acten-No. Inventar-No. Frühere No.	Ort: Kreis: Regierungsbezirk: Land:			Hhe.: Lge.: gr. Br.: kl. Br.: o. Dm. m. Dm. u. Dm. gr. Uf.	Gestein: (Flint: Metall: Thon: Glas: Org. Subst.:
Laufende No. Acten-No. Inventar-No. Frühere No.	Ort: Kreis: Regierungsbezirk: Land:			Hhe.: Lge.: gr. Br.: kl. Br.: o. Dm. m. Dm. u. Dm. gr. Uf.	Gestein: (Flint: Metall: Thon: Glas: Org. Subst.:

Summe d. Gegenst.:	a. Stein:	(Flint:	) Bronze:	Eisen:	Br. u. E.:	Gold:	Silber:	Elktr.:
	Thon:	Glas:	Bernst.:	Holz:	Horn:	Knochen:	Elfenbn.:	Muschln.:
Total-Summe d. Gegenst.:	a. Stein:	(Flint:	) Bronze:	Eisen:	Br. u. E.:	Gold:	Silber:	Elktr.:
	Thon:	Glas:	Bernst.:	Holz:	Horn:	Knochen:	Elfenbn.:	Muschln.:

7. Etikett-Nummer.	8. Zubehörige Funde.	9. Art der Fundstätte.		10. Bestattungsart.	11. Bemerkungen.	12. Vorbesitzer Jahr und Art der Erwerbung.
№		See oder Moor? Acker, Haide, Wald? Offene Ansiedelung, Höhle, Pfahlbau? Befestigung?	Dolmen, Ganggrab, Riesenbett? Stein oder Erdhügel? Flachgrab?	Leichenbeisetzung? (hockend od. gestreckt od. Schädelgrab?) Partielle oder totale Verbrennung? Mit Beigabe von Thierknochen?		Prof. v. Merhardt Überweisung E. J. II. 29. 33
№		See oder Moor? Acker, Haide, Wald? Offene Ansiedelung, Höhle, Pfahlbau? Befestigung?	Dolmen, Ganggrab, Riesenbett? Stein oder Erdhügel? Flachgrab?	Leichenbeisetzung? (hockend od. gestreckt od. Schädelgrab?) Partielle oder totale Verbrennung? Mit Beigabe von Thierknochen?	530: unter der OW-Linie ca. 2,45 m vom Fadenkreuzpunkt entfernt	530-1975 wie
№		See oder Moor? Acker, Haide, Wald? Offene Ansiedelung, Höhle, Pfahlbau? Befestigung?	Dolmen, Ganggrab, Riesenbett? Stein oder Erdhügel? Flachgrab?	Leichenbeisetzung? (hockend od. gestreckt od. Schädelgrab?) Partielle oder totale Verbrennung? Mit Beigabe von Thierknochen?		Mus. Prenzlau Überweisung E. J. II. 4. 33
№		See oder Moor? Acker, Haide, Wald? Offene Ansiedelung, Höhle, Pfahlbau? Befestigung?	Dolmen, Ganggrab, Riesenbett? Stein oder Erdhügel? Flachgrab?	Leichenbeisetzung? (hockend od. gestreckt od. Schädelgrab?) Partielle oder totale Verbrennung? Mit Beigabe von Thierknochen?		
№		See oder Moor? Acker, Haide, Wald? Offene Ansiedelung, Höhle, Pfahlbau? Befestigung?	Dolmen, Ganggrab, Riesenbett? Stein oder Erdhügel? Flachgrab?	Leichenbeisetzung? (hockend od. gestreckt od. Schädelgrab?) Partielle oder totale Verbrennung? Mit Beigabe von Thierknochen?		
№		See oder Moor? Acker, Haide, Wald? Offene Ansiedelung, Höhle, Pfahlbau? Befestigung?	Dolmen, Ganggrab, Riesenbett? Stein oder Erdhügel? Flachgrab?	Leichenbeisetzung? (hockend od. gestreckt od. Schädelgrab?) Partielle oder totale Verbrennung? Mit Beigabe von Thierknochen?		
№		See oder Moor? Acker, Haide, Wald? Offene Ansiedelung, Höhle, Pfahlbau? Befestigung?	Dolmen, Ganggrab, Riesenbett? Stein oder Erdhügel? Flachgrab?	Leichenbeisetzung? (hockend od. gestreckt od. Schädelgrab?) Partielle oder totale Verbrennung? Mit Beigabe von Thierknochen?		

Summe der Funde:	a. Seen:	Mooren:	Acker:	Haide:	Wald:	Ansiedelngn.:	Höhln.:	Pfahlbtn.:
	Befstg.:	Dolmen etc.	Hügelgr.:	Flachgr.:	Skeletgr.:	Gr. m. p. Vbr.	tot. V.:	Unbest.:
Total-Summe d. Funde:	a. Seen:	Mooren:	Acker:	Haide:	Wald:	Ansiedelngn.:	Höhln.:	Pfahlbtn.:
	Befstg.:	Dolmen etc.	Hügelgr.:	Flachgr.:	Skeletgr.:	Gr. m. p. Vbr.	tot. V.:	Unbest.:

Fol. Abtheilung:

1. Nummer.	2. Fundort.	3. Zeichnung.	4. Gegenstand, dessen Art, Form, Ornament und Erhaltungs-Zustand.	5. Maasse.	6. Material u. Farbe.
Laufende No. Acten-No. Inventar-No. Frühere No.	Ort: Kreis: Regierungsbezirk: Land:			Hhe.: Lge.: gr. Br.: kl. Br.: o. Dm. m. Dm. u. Dm. gr. Uf.	Gestein: (Flint:) Metall: Thon: Glas: Org. Subst.:
Laufende No. Acten-No. Inventar-No. Frühere No.	Ort: Kreis: Regierungsbezirk: Land:			Hhe.: Lge.: gr. Br.: kl. Br.: o. Dm. m. Dm. u. Dm. gr. Uf.	Gestein: (Flint:) Metall: Thon: Glas: Org. Subst.:
Laufende No. Acten-No. Inventar-No. Frühere No.	Ort: Kreis: Regierungsbezirk: Land:			Hhe.: Lge.: gr. Br.: kl. Br.: o. Dm. m. Dm. u. Dm. gr. Uf.	Gestein: (Flint:) Metall: Thon: Glas: Org. Subst.:
Laufende No. Acten-No. Inventar-No. Frühere No.	Ort: Kreis: Regierungsbezirk: Land:			Hhe.: Lge.: gr. Br.: kl. Br.: o. Dm. m. Dm. u. Dm. gr. Uf.	Gestein: (Flint:) Metall: Thon: Glas: Org. Subst.:
Laufende No. Acten-No. Inventar-No. Frühere No.	Ort: Kreis: Regierungsbezirk: Land:			Hhe.: Lge.: gr. Br.: kl. Br.: o. Dm. m. Dm. u. Dm. gr. Uf.	Gestein: (Flint:) Metall: Thon: Glas: Org. Subst.:
Laufende No. Acten-No. Inventar-No. Frühere No.	Ort: Kreis: Regierungsbezirk: Land:			Hhe.: Lge.: gr. Br.: kl. Br.: o. Dm. m. Dm. u. Dm. gr. Uf.	Gestein: (Flint:) Metall: Thon: Glas: Org. Subst.:

Summe d. Gegenst.:	a. Stein:	(Flint:	) Bronze:	Eisen:	Br. u. E.:	Gold:	Silber:	Elktr.:
	Thon:	Glas:	Bernst.:	Holz:	Horn:	Knochen:	Elfenbn.:	Muschln.:
Total-Summe d. Gegenst.:	a. Stein:	(Flint:	) Bronze:	Eisen:	Br. u. E.:	Gold:	Silber:	Elktr.:
	Thon:	Glas:	Bernst.:	Holz:	Horn:	Knochen:	Elfenbn.:	Muschln.:

Abtheilung: Fol.

7. Etikett-Nummer.	8. Zubehörige Funde.	9. Art der Fundstätte.		10. Bestattungsart.	11. Bemerkungen.	12. Vorbesitzer Jahr und Art der Erwerbung.
№		See oder Moor? Acker, Haide, Wald? Offene Ansiedelung, Höhle, Pfahlbau? Befestigung?	Dolmen, Ganggrab, Riesenbett? Stein oder Erdhügel? Flachgrab?	Leichenbeisetzung? (hockend od. gestreckt od. Schädelgrab?) Partielle oder totale Verbrennung? Mit Beigabe von Thierknochen?		
№		See oder Moor? Acker, Haide, Wald? Offene Ansiedelung, Höhle, Pfahlbau? Befestigung?	Dolmen, Ganggrab, Riesenbett? Stein oder Erdhügel? Flachgrab?	Leichenbeisetzung? (hockend od. gestreckt od. Schädelgrab?) Partielle oder totale Verbrennung? Mit Beigabe von Thierknochen?		
№		See oder Moor? Acker, Haide, Wald? Offene Ansiedelung, Höhle, Pfahlbau? Befestigung?	Dolmen, Ganggrab, Riesenbett? Stein oder Erdhügel? Flachgrab?	Leichenbeisetzung? (hockend od. gestreckt od. Schädelgrab?) Partielle oder totale Verbrennung? Mit Beigabe von Thierknochen?		
№		See oder Moor? Acker, Haide, Wald? Offene Ansiedelung, Höhle, Pfahlbau? Befestigung?	Dolmen, Ganggrab, Riesenbett? Stein oder Erdhügel? Flachgrab?	Leichenbeisetzung? (hockend od. gestreckt od. Schädelgrab?) Partielle oder totale Verbrennung? Mit Beigabe von Thierknochen?		
№		See oder Moor? Acker, Haide, Wald? Offene Ansiedelung, Höhle, Pfahlbau? Befestigung?	Dolmen, Ganggrab, Riesenbett? Stein oder Erdhügel? Flachgrab?	Leichenbeisetzung? (hockend od. gestreckt od. Schädelgrab?) Partielle oder totale Verbrennung? Mit Beigabe von Thierknochen?		
№		See oder Moor? Acker, Haide, Wald? Offene Ansiedelung, Höhle, Pfahlbau? Befestigung?	Dolmen, Ganggrab, Riesenbett? Stein oder Erdhügel? Flachgrab?	Leichenbeisetzung? (hockend od. gestreckt od. Schädelgrab?) Partielle oder totale Verbrennung? Mit Beigabe von Thierknochen?		

Summe der Funde:	a. Seen:	Mooren:	Acker:	Haide:	Wald:	Ansiedelngn.:	Höhln.:	Pfahlbtn.:
	Befstg.:	Dolmen etc.	Hügelgr.:	Flachgr.:	Skeletgr.:	Gr. m. p. Vbr.	tot. V.:	Unbest.:
Total-Summe d. Funde:	a. Seen:	Mooren:	Acker:	Haide:	Wald:	Ansiedelngn.:	Höhln.:	Pfahlbtn.:
	Befstg.:	Dolmen etc.	Hügelgr.:	Flachgr.:	Skeletgr.:	Gr. m. p. Vbr.	tot. V.:	Unbest.: