OG

winz

en.



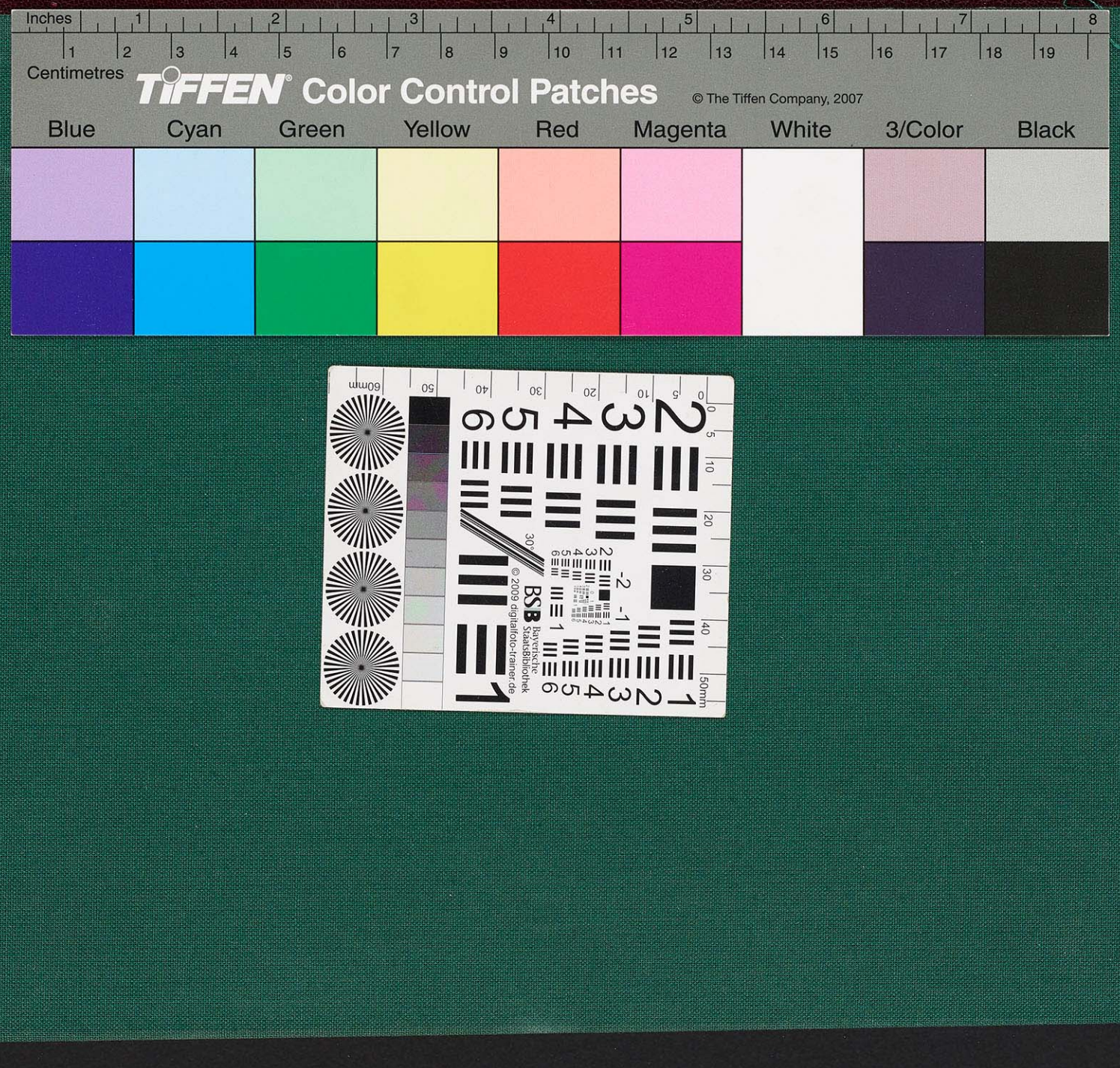
Inches
Centimetres
TIFFEN Color Control Patches
© The Tiffen Company, 2007
Blue
Cyan
Green
Yellow
Red
Magenta
White
3/Color
Black

BSB
Bayerische Staatsbibliothek
© 2009 digitalfoto-trainer.de



IXc 16

Uebersicht über die Eintheilung

des

Haupt-Katalogs

der

Abtheilung für die vorgeschichtlichen Alterthümer Europa's

(„Abtheilung für Nordische Alterthümer")

der Königlichen Museen.

I. Katalog der Sammlungen.

A. Deutsches Reich.

Abtheilung I. Königreich Preussen.

Reihenfolge der Provinzen: 1. Die östlichen Prov., 2. die mittleren und südlichen Prov., 3. die westlichen Prov., 4. die nordwestlichen Prov., 5. Hohenzollern.

1. I. a. Ost-Preussen.
2. „ b. West-Preussen.
3. „ c. Pommern.
4. „ d. Posen.
5. „ e. Schlesien.
6. „ f. Brandenburg.
7. „ g. Sachsen.
8. „ h. Hessen-Nassau und Frankfurt a/M.
9. „ i. Rheinprovinz.
10. „ k. Westfalen.
11. „ l. Hannover.
12. „ m. Schleswig-Holstein-Lauenburg.
13. „ n. Hohenzollern.

Abtheilung II. Uebrige Staaten des Deutschen Reichs.

1. II. a. Norddeutschland (Meklenburg, Oldenburg ausser Birkenfeld, Lippesche Fürstenthümer).
2. „ b. Mitteldeutschland (Kgr. Sachsen, Anhalt, Braunschweig, Sächsisch-Thüringische Staaten, Waldeck).
3. „ c. Süddeutschland (Bayern mit Rheinpfalz, Hessen-Darmstadt, Birkenfeld, Elsass-Lothringen, Baden, Württemberg).

B. Uebrige Länder Europa's.

Reihenfolge: 1. Ost-Europa, 2. Mittel- und Süd-E., 3. West-E., 4. Nord-E.

Abtheilung III. Ost-Europa (Russisches Reich).

1. III. a. Die Ostsee-Provinzen und Finnland.
2. „ b. Klein- und West-Russland mit Littauen und Polen.
3. „ c. Gross-Russland, Kasan, Astrachan.
4. „ d. Kaukasusländer und Süd-Russland.

Abtheilung IV. Mittel- und Süd-Europa (Balkan-Halbinsel, Oesterreich-Ungarn, Italien und die Schweiz).

1. IV. a. Die Länder der unteren Donau (Rumänien, Serbien, Bulgarien u. s. w.).
2. IV. b. Türkei.
3. „ c. Griechenland.
4. „ d. Ungarn, Kroatien, Slavonien, Siebenbürgen.
5. „ e. Galizien und Bukowina.
6. „ f. Nord-Oesterreich (Böhmen, Mähren, Ob.- und Nd.-Oesterreich).
7. „ g. Süd-Oesterreich (Tirol, Salzburg, Steiermark, Kärnthen, Krain, Istrien und Dalmatien.
8. „ h. Nord-Italien.
9. „ i. Süd-Italien, Sicilien und benachbarte Inseln, Sardinien und Corsica.
10. „ k. Die Schweiz.

Abtheilung V. West-Europa.

1. V. a. Frankreich (ausser Corsica).
2. „ b. Spanien und Portugal.
3. „ c. Belgien. und Luxemburg.
4. „ d. England, Schottland und Irland.
5. „ e. Holland.

Abtheilung VI. Nord-Europa (Skandinavien).

1. VI. a. Dänemark.
2. „ b. Norwegen.
3. „ c. Schweden.

Abtheilung VII. Nachbildungen und Modelle.

1. VII. a. Gipsabgüsse, galvanoplastische Nachbildungen.
2. „ b. Modelle.
3. „ c. Bildliche Darstellungen.

Abtheilung VIII. Doubletten.

II. Katalog des wissenschaftlichen Apparates.

C. Archiv und Handbibliothek.

Abtheilung IX. Archivalia.

1. IX. a. Handzeichnungen, Photographieen und gedruckte Abbildungen.
2. „ b. Original-Fundberichte (Manuscripte), Zeitungs- und Journal-Berichte etc.
3. „ c. Aeltere Kataloge, Original-Kataloge, Neben-Kataloge und Verzeichniss der Gold- und Silberfunde.
4. „ d. Karten, kartographische Arbeiten.

Abtheilung X. Handbibliothek.

Dem Plan zur Aufstellung der Alterthümer aus den ausserdeutschen Ländern Europa's liegt die gleiche Anordnung, wie die des Katalogs zu Grunde, indem vom Osten zur Mitte, dem Süden und Westen vorgegangen wird und der Norden den Beschluss bildet. Dasselbe Princip ist auch bei der Anordnung der Alterthümer Deutschlands massgebend und zwar folgen sich: 1. **Ost-Deutschland** (Ost- und West-Preussen, Pommern, Posen, Schlesien, Brandenburg), 2. **Mittel-Deutschl.** (Prov. Sachsen, Königr. Sachsen, Thüringen), 3. **Süd-D.** (Bayern, Württemberg. Baden, Elsass. Rheinbayern, Hessen-Darmstadt), 4. **West-D.** (Rheinprov., Hessen-Nassau, Westfalen), 5. **Nordwest-D.** (Hannover, Meklenburg, Schleswig-Holstein).

Abkürzungen.

Hhe. = Höhe.
Lge. = Länge.
gr. Br. = grösste Breite.
kl. Br. = kleinste Breite.
o. Dm. = oberer Durchmesser.
m. Dm. = mittlerer Durchmesser.
u. Dm. = unterer Durchmesser.
gr. Uf. = grösster Umfang.

Org. Subst. = Organische Substanz.

Summe d. Gegenst. = Summe der Gegenstände.

Br. u. E. = Bronze und Eisen.
Elktrn. = Elektron.
Bernst. = Bernstein.
Elfenbn. = Elfenbein.
Muschln. = Muscheln.

Ansiedelngn. = Ansiedelungen.
Höhln. = Höhlen.
Pfahlbtn. = Pfahlbauten.
Befestg. = Befestigungen.
Hügelgr. = Hügelgräber.
Skeletgr. = Skeletgräber.
Gr. m. p. Vbr. = Gräber mit partieller Verbrennung.
tot. V. = totale Verbrennung.
Unbest. = Unbestimmt.

Bemerkung: Die Summe der Gegenstände aus Stein enthält auch die Zahl der Flintgegenstände.

1. Nummer.	2. Fundort.	3. Zeichnung.	4. Gegenstand, dessen Art, Form, Ornament und Erhaltungs-Zustand.	5. Maasse.	6. Material u. Farbe.
Laufende No. ~~X~~ Acten-No. 1087 da 81. Inventar-No. II 14. 81 Frühere No.	Ort: Kreis: Regierungsbezirk: Land: Rheinprovinz	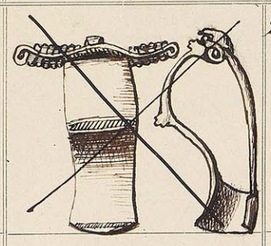	Bronze = Fibel.	Hhe.: Lge.: 3,6 cm gr. Br.: 3,0 ~~kl.~~ Br.: 1,2 cm o. Dm. m. Dm. u. Dm. gr. Uf.	Gestein: (Flint:) Metall: Bronze Thon: Glas: Org. Subst.:
Laufende No. 2 Acten-No. 1488 da 82 Inventar-No. II 51.82. Frühere No. 1. (5)	Ort: Kärlich Kreis: Regierungsbezirk: Coblenz Land: Rheinprovinz		Bilbaum, mit vergoldeter Fibula mit Einlage und Mäanderverzierung, auf der Kopfplatte Spuren der einstmaligen Tauschirung und Nadel.	Hhe.: Lge.: 8,7 gr. Br.: 4 kl. Br.: o. Dm. m. Dm. u. Dm. gr. Uf.	Gestein: (Flint:) Metall: Bilbao, Gold Thon: Eisen. Glas: Org. Subst.:
Laufende No. 3. Acten-No. Inventar-No. Frühere No. 35. (6)	Ort: Kärlich Kreis: Regierungsbezirk: Land:		Bilbaum, mit vergoldeter Fibula mit 5 Almandinen, sonst Rest der eisernen Nadel.	Hhe.: Lge.: 8,5 gr. Br.: 5,5 kl. Br.: o. Dm. m. Dm. u. Dm. gr. Uf.	Gestein: (Flint:) Metall: Bilbao, Gold Thon: Eisen Glas: Org. Subst.:
Laufende No. 4 ab Acten-No. Inventar-No. Frühere No. 2 (9)	Ort: Kärlich Kreis: Regierungsbezirk: Land:	 1/1	Paar kleine Silberne vergoldete Fibula mit Einlagen von Almandinen, Flügel und Bügel zu 4 Almandinen.	Hhe.: Lge.: 2,2 gr. Br.: kl. Br.: o. Dm. m. Dm. u. Dm. gr. Uf.	Gestein: (Flint:) Metall: Silber, Gold Thon: Eisen Glas: Org. Subst.:
Laufende No. 5 Acten-No. Inventar-No. Frühere No. 3 (11)	Ort: Kärlich Kreis: Regierungsbezirk: Land:		Silber-vergoldete Fibel mit 5 Einlagen, wo von der mittelste Einlage, sowie Fuß fehlen.	Hhe.: Lge.: 3,5 gr. Br.: 4,8 kl. Br.: o. Dm. m. Dm. u. Dm. gr. Uf.	Gestein: (Flint:) Metall: Silber, Gold Thon: Eisen Glas: Org. Subst.:
Laufende No. 6 Acten-No. Inventar-No. Frühere No. 3 (1)	Ort: Kärlich Kreis: Regierungsbezirk: Land:		Fibel, wie die vorige, jedoch Eisenrest.	Hhe.: Lge.: 3,7 gr. Br.: 4,8 kl. Br.: o. Dm. m. Dm. u. Dm. gr. Uf.	Gestein: (Flint:) Metall: Silber, Gold Thon: Eisen Glas: Org. Subst.:
Laufende No. 7 ab Acten-No. Inventar-No. Frühere No. 3. (11)	Ort: Kärlich Kreis: Regierungsbezirk: Land:		2 Fibeln in Papierkapsel aus Hoyerswerda, mit je 4 Almandinen	Hhe.: Lge.: 3,2 gr. Br.: 1,7 kl. Br.: o. Dm. m. Dm. u. Dm. gr. Uf.	Gestein: (Flint:) Metall: Silber, Gold Thon: Eisen Glas: Org. Subst.:

Summe d. Gegenst.:	a. Stein:	(Flint:	) Bronze:	Eisen:	Br. u. E.:	Gold:	Silber:	Elktr.:
	Thon:	Glas:	Bernst.:	Holz:	Horn:	Knochen:	Elfenbn.:	Muschln.:

Total-Summe d. Gegenst.:	a. Stein:	(Flint:	) Bronze:	Eisen:	Br. u. E.:	Gold:	Silber:	Elktr.:
	Thon:	Glas:	Bernst.:	Holz:	Horn:	Knochen:	Elfenbn.:	Muschln.:

7. Etikett-Nummer.	8. Zubehörige Funde.	9. Art der Fundstätte.		10. Bestattungsart.	11. Bemerkungen.	12. Vorbesitzer Jahr und Art der Erwerbung.
№ ~~I i 1~~		See oder Moor? Acker, Haide, Wald? Offene Ansiedelung, Höhle, Pfahlbau? Befestigung?	Dolmen, Ganggrab, Riesenbett? Stein oder Erdhügel? Flachgrab?	Leichenbeisetzung? (hockend od. gestreckt od. Schädelgrab?) Partielle oder totale Verbrennung? Mit Beigabe von Thierknochen?	In dem Abschnitt auf-bewahrt ist das Inventarbuch der Fibel im Museum ist, wurde I i 1 gelöscht, und die Fibel wird unter Nr. 1 Katalogisirt werden. 13/3.97. Götze. s. Kat. VIII a. 42.	Herr Stadtbaur Dr. J. Friedländer Kgl. Münzcabinet. 1881 Geschenk.
№ I i 2.		See oder Moor? Acker, Haide, Wald? Offene Ansiedelung, Höhle, Pfahlbau? Befestigung?	Dolmen, Ganggrab, Riesenbett? Stein oder Erdhügel? Flachgrab?	Leichenbeisetzung? (hockend od. gestreckt od. Schädelgrab?) Partielle oder totale Verbrennung? Mit Beigabe von Thierknochen?	Alte fränkische Grabfibel.	Herr Professor Carl Haue in München. E.f.II. 87/82 1882. Ankauf.
№ I i 3.		See oder Moor? Acker, Haide, Wald? Offene Ansiedelung, Höhle, Pfahlbau? Befestigung?	Dolmen, Ganggrab, Riesenbett? Stein oder Erdhügel? Flachgrab?	Leichenbeisetzung? (hockend od. gestreckt od. Schädelgrab?) Partielle oder totale Verbrennung? Mit Beigabe von Thierknochen?	〃	〃 I. Sendung. E.f.II. 87.82
№ I i 4		See oder Moor? Acker, Haide, Wald? Offene Ansiedelung, Höhle, Pfahlbau? Befestigung?	Dolmen, Ganggrab, Riesenbett? Stein oder Erdhügel? Flachgrab?	Leichenbeisetzung? (hockend od. gestreckt od. Schädelgrab?) Partielle oder totale Verbrennung? Mit Beigabe von Thierknochen?	〃	〃
№ I i 5 I i 5-		See oder Moor? Acker, Haide, Wald? Offene Ansiedelung, Höhle, Pfahlbau? Befestigung?	Dolmen, Ganggrab, Riesenbett? Stein oder Erdhügel? Flachgrab?	Leichenbeisetzung? (hockend od. gestreckt od. Schädelgrab?) Partielle oder totale Verbrennung? Mit Beigabe von Thierknochen?	〃	〃
№ I i 6	〃	See oder Moor? Acker, Haide, Wald? Offene Ansiedelung, Höhle, Pfahlbau? Befestigung?	Dolmen, Ganggrab, Riesenbett? Stein oder Erdhügel? Flachgrab?	Leichenbeisetzung? (hockend od. gestreckt od. Schädelgrab?) Partielle oder totale Verbrennung? Mit Beigabe von Thierknochen?	〃	〃
№ I i 7 ab	〃	See oder Moor? Acker, Haide, Wald? Offene Ansiedelung, Höhle, Pfahlbau? Befestigung?	Dolmen, Ganggrab, Riesenbett? Stein oder Erdhügel? Flachgrab?	Leichenbeisetzung? (hockend od. gestreckt od. Schädelgrab?) Partielle oder totale Verbrennung? Mit Beigabe von Thierknochen?	〃	〃

Summe der Funde:	a. Seen:	Mooren:	Acker:	Haide:	Wald:	Ansiedelngn.:	Höhln.:	Pfahlbtn.:
	Befstg.:	Dolmen etc.	Hügelgr.:	Flachgr.:	Skeletgr.:	Gr. m. p. Vbr.	tot. V.:	Unbest.:

Total-Summe d. Funde:	a. Seen:	Mooren:	Acker:	Haide:	Wald:	Ansiedelngn.:	Höhln.:	Pfahlbtn.:
	Befstg.:	Dolmen etc.	Hügelgr.:	Flachgr.:	Skeletgr.:	Gr. m. p. Vbr.	tot. V.:	Unbest.:

Fol. 2. Abtheilung: I i Rheinprovinz. Abtheilung: I i. Fol. 2.

1. Nummer.	2. Fundort.	3. Zeichnung.	4. Gegenstand, dessen Art, Form, Ornament und Erhaltungs-Zustand.	5. Maasse.	6. Material u. Farbe.
Laufende No. 8 Acten-No. mit vor. Inventar-No. auch vor. Frühere No. B (11)	Ort: Kärlich Kreis: Regierungsbezirk: Land:		Zwei Ohrringe a. mit Perle aus Silber, woran 9 Anhänge sind. b. ohne Perle.	Hhe.: Lge.: gr. Br.: 3. kl. Br.: o. Dm. m. Dm. u. Dm. gr. Uf.	Gestein: (Flint:) Metall: Silber Thon: Glas: Org. Subst.:
Laufende No. 9. Acten-No. Inventar-No. Frühere No. B (11.)	Ort: Kärlich Kreis: Regierungsbezirk: Land:		Spirale, Bronze massiv versilbert	Hhe.: Lge.: 3 gr. Br.: 2 kl. Br.: o. Dm. m. Dm. u. Dm. gr. Uf.	Gestein: (Flint:) Metall: Bronze massivsilbert. Thon: Glas: Org. Subst.:
Laufende No. 10. Acten-No. Inventar-No. Frühere No. B (11)	Ort: Kärlich Kreis: Regierungsbezirk: Land:		Bronzeblech mit 2 Nieten.	Hhe.: Lge.: 1,7 gr. Br.: kl. Br.: o. Dm. m. Dm. u. Dm. gr. Uf.	Gestein: (Flint:) Metall: Bronze Thon: Glas: Org. Subst.:
Laufende No. 11. Acten-No. Inventar-No. Frühere No. B (11)	Ort: Kärlich Kreis: Regierungsbezirk: Land:		Massives Bronzering	Hhe.: 1,3. Lge.: gr. Br.: 2,8 kl. Br.: o. Dm. m. Dm. u. Dm. gr. Uf.	Gestein: (Flint:) Metall: Br. Thon: Glas: Org. Subst.:
Laufende No. 12 Acten-No. Inventar-No. Frühere No. B (11)	Ort: Kärlich Kreis: Regierungsbezirk: Land:		Massives Fingerring	Hhe.: Lge.: 6 gr. Br.: 1,3 kl. Br.: o. Dm. m. Dm. u. Dm. gr. Uf.	Gestein: (Flint:) Metall: Silber Thon: Gips Glas: Org. Subst.:
Laufende No. 13 Acten-No. Inventar-No. Frühere No. B (11)	Ort: Kärlich Kreis: Regierungsbezirk: Land:		Silberner spatelartiger Nadel	Hhe.: Lge.: 7,4 gr. Br.: kl. Br.: o. Dm. m. Dm. u. Dm. gr. Uf.	Gestein: (Flint:) Metall: Silber Thon: Glas: Org. Subst.:
Laufende No. 14 Acten-No. Inventar-No. Frühere No. B (12)	Ort: Kärlich Kreis: Regierungsbezirk: Land:		Silberner, massiver Fibel mit 2 Ringen.	Hhe.: Lge.: 3,2 gr. Br.: 2,3. kl. Br.: o. Dm. m. Dm. u. Dm. gr. Uf.	Gestein: (Flint:) Metall: Silber Thon: Glas: Org. Subst.:

7. Etikett-Nummer.	8. Zubehörige Funde.	9. Art der Fundstätte.		10. Bestattungsart.	11. Bemerkungen.	12. Vorbesitzer Jahr und Art der Erwerbung.
№ I i 8	I i 5–13.	See oder Moor? Acker, Haide, Wald? Offene Ansiedelung, Höhle, Pfahlbau? Befestigung?	Dolmen, Ganggrab, Riesenbett? Stein oder Erdhügel? Flachgrab?	Leichenbeisetzung? (hockend od. gestreckt od. Schädelgrab?) Partielle oder totale Verbrennung? Mit Beigabe von Thierknochen?	mit vor.	mit vor. Fürstenau'sche Sammlung Neuw.
№ I i 9	〃	See oder Moor? Acker, Haide, Wald? Offene Ansiedelung, Höhle, Pfahlbau? Befestigung?	Dolmen, Ganggrab, Riesenbett? Stein oder Erdhügel? Flachgrab?	Leichenbeisetzung? (hockend od. gestreckt od. Schädelgrab?) Partielle oder totale Verbrennung? Mit Beigabe von Thierknochen?	〃	〃
№ I i 10	〃	See oder Moor? Acker, Haide, Wald? Offene Ansiedelung, Höhle, Pfahlbau? Befestigung?	Dolmen, Ganggrab, Riesenbett? Stein oder Erdhügel? Flachgrab?	Leichenbeisetzung? (hockend od. gestreckt od. Schädelgrab?) Partielle oder totale Verbrennung? Mit Beigabe von Thierknochen?	〃	〃
№ I i 11	〃	See oder Moor? Acker, Haide, Wald? Offene Ansiedelung, Höhle, Pfahlbau? Befestigung?	Dolmen, Ganggrab, Riesenbett? Stein oder Erdhügel? Flachgrab?	Leichenbeisetzung? (hockend od. gestreckt od. Schädelgrab?) Partielle oder totale Verbrennung? Mit Beigabe von Thierknochen?	〃	〃
№ I i 12	〃	See oder Moor? Acker, Haide, Wald? Offene Ansiedelung, Höhle, Pfahlbau? Befestigung?	Dolmen, Ganggrab, Riesenbett? Stein oder Erdhügel? Flachgrab?	Leichenbeisetzung? (hockend od. gestreckt od. Schädelgrab?) Partielle oder totale Verbrennung? Mit Beigabe von Thierknochen?		1884 vorh.
№ I i 13	〃	See oder Moor? Acker, Haide, Wald? Offene Ansiedelung, Höhle, Pfahlbau? Befestigung?	Dolmen, Ganggrab, Riesenbett? Stein oder Erdhügel? Flachgrab?	Leichenbeisetzung? (hockend od. gestreckt od. Schädelgrab?) Partielle oder totale Verbrennung? Mit Beigabe von Thierknochen?	〃	〃
№ I i 14		See oder Moor? Acker, Haide, Wald? Offene Ansiedelung, Höhle, Pfahlbau? Befestigung?	Dolmen, Ganggrab, Riesenbett? Stein oder Erdhügel? Flachgrab?	Leichenbeisetzung? (hockend od. gestreckt od. Schädelgrab?) Partielle oder totale Verbrennung? Mit Beigabe von Thierknochen?	〃	〃

Summe d. Gegenst.:	a. Stein:	(Flint:	) Bronze:	Eisen:	Br. u. E.:	Gold:	Silber:	Elktr.:
	Thon:	Glas:	Bernst.:	Holz:	Horn:	Knochen:	Elfenbn.:	Muschln.:
Total-Summe d. Gegenst.:	a. Stein:	(Flint:	) Bronze:	Eisen:	Br. u. E.:	Gold:	Silber:	Elktr.:
	Thon:	Glas:	Bernst.:	Holz:	Horn:	Knochen:	Elfenbn.:	Muschln.:

Summe der Funde:	a. Seen:	Mooren:	Acker:	Haide:	Wald:	Ansiedelngn.:	Höhln.:	Pfahlbtn.:
	Befstg.:	Dolmen etc.	Hügelgr.:	Flachgr.:	Skeletgr.:	Gr. m. p. Vbr.	tot. V.:	Unbest.:
Total-Summe d. Funde:	a. Seen:	Mooren:	Acker:	Haide:	Wald:	Ansiedelngn.:	Höhln.:	Pfahlbtn.:
	Befstg.:	Dolmen etc.	Hügelgr.:	Flachgr.:	Skeletgr.:	Gr. m. p. Vbr.	tot. V.:	Unbest.:

1. Nummer.	2. Fundort.	3. Zeichnung.	4. Gegenstand, dessen Art, Form, Ornament und Erhaltungs-Zustand.	5. Maasse.	6. Material u. Farbe.
Laufende No. 15. Acten-No. – Inventar-No. – Frühere No. 4 (13)	Ort: Kärlich Kreis: – Regierungsbezirk: – Land: –		Ayrkinya Fibula (4 Exemplare), 4 runde Scheiben mit aufgelöthetem Verzierungen und 3 gerippten Ringen	Hhe.: Lge.: gr. Br.: 4/17 kl. Br.: o. Dm. m. Dm. u. Dm. gr. Uf.	Gestein: Alexandrit (Flint:) Metall: Silber Gold Thon: Bronze Glas: Org. Subst.:
Laufende No. 16 Acten-No. – Inventar-No. – Frühere No. 5 (14)	Ort: Kärlich Kreis: – Regierungsbezirk: – Land: –	 1/1	Runde Fibula mit aufgelöthetem Verzierungen und aufgelöthetem Ring	Hhe.: Lge.: gr. Br.: 2,3 kl. Br.: o. Dm. m. Dm. u. Dm. gr. Uf.	Gestein: (Flint:) Metall: Electron. Thon: Glas: Org. Subst.:
Laufende No. 17 Acten-No. – Inventar-No. – Frühere No. 37 (16)	Ort: Kärlich Kreis: – Regierungsbezirk: – Land: –	 1/1	Runde Fibula mit Krone, aus Kupfer 4 Enden Alexandrin	Hhe.: Lge.: gr. Br.: 2,3 kl. Br.: o. Dm. m. Dm. u. Dm. gr. Uf.	Gestein: (Flint:) Metall: Thon: Glas: Org. Subst.:
Laufende No. 18 Acten-No. – Inventar-No. – Frühere No. 6 (18.)	Ort: Kärlich Kreis: – Regierungsbezirk: – Land: –	1/1	Runde Fibel in Blumenform, 6 Alexandrin 1 Perle – Die Fadenöse abgebrochen.	Hhe.: Lge.: gr. Br.: 1/4 kl. Br.: o. Dm. m. Dm. u. Dm. gr. Uf.	Gestein: Alexandrit (Flint:) Metall: Silber Thon: Glas: Org. Subst.:
Laufende No. 19 ab Acten-No. – Inventar-No. – Frühere No. 7. (21)	Ort: Kärlich Kreis: – Regierungsbezirk: – Land: –		2 silberne Spiralringe mit je einer Perle, worin 12 Alexandrin.	Hhe.: Lge.: gr. Br.: 4,5 kl. Br.: o. Dm. m. Dm. u. Dm. gr. Uf.	Gestein: Alexandrit (Flint:) Metall: Silber Thon: Glas: Org. Subst.:
Laufende No. 20 ab Acten-No. – Inventar-No. – Frühere No. 8 (25)	Ort: Kärlich Kreis: – Regierungsbezirk: – Land: –	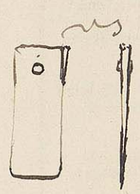	2 Bronze-Ringe	Hhe.: Lge.: 3 gr. Br.: 1. kl. Br.: o. Dm. m. Dm. u. Dm. gr. Uf.	Gestein: (Flint:) Metall: Br. Thon: Glas: Org. Subst.:
Laufende No. 21. Acten-No. – Inventar-No. – Frühere No. 8 (25.	Ort: Kärlich Kreis: – Regierungsbezirk: – Land: –		Bronzeringe, dabei Eisenstücke, mit Eisenrost überzogen, Schwert	Hhe.: Lge.: gr. Br.: 2 kl. Br.: o. Dm. m. Dm. u. Dm. gr. Uf.	Gestein: (Flint:) Metall: Br. Thon: Glas: Org. Subst.:

7. Etikett-Nummer.	8. Zubehörige Funde.	9. Art der Fundstätte.			10. Bestattungsart.	11. Bemerkungen.	12. Vorbesitzer Jahr und Art der Erwerbung.
№ I i 15		See oder Moor? Acker, Haide, Wald? Offene Ansiedelung, Höhle, Pfahlbau? Befestigung?	Dolmen, Ganggrab, Riesenbett? Stein oder Erdhügel? Flachgrab?		Leichenbeisetzung? (hockend od. gestreckt od. Schädelgrab?) Partielle oder totale Verbrennung? Mit Beigabe von Thierknochen?		Vorbesitzer: Name.
№ I i 16		See oder Moor? Acker, Haide, Wald? Offene Ansiedelung, Höhle, Pfahlbau? Befestigung?	Dolmen, Ganggrab, Riesenbett? Stein oder Erdhügel? Flachgrab?		Leichenbeisetzung? (hockend od. gestreckt od. Schädelgrab?) Partielle oder totale Verbrennung? Mit Beigabe von Thierknochen?	〃	〃
№ I i 17		See oder Moor? Acker, Haide, Wald? Offene Ansiedelung, Höhle, Pfahlbau? Befestigung?	Dolmen, Ganggrab, Riesenbett? Stein oder Erdhügel? Flachgrab?		Leichenbeisetzung? (hockend od. gestreckt od. Schädelgrab?) Partielle oder totale Verbrennung? Mit Beigabe von Thierknochen?	〃	〃
№ I i 18.		See oder Moor? Acker, Haide, Wald? Offene Ansiedelung, Höhle, Pfahlbau? Befestigung?	Dolmen, Ganggrab, Riesenbett? Stein oder Erdhügel? Flachgrab?		Leichenbeisetzung? (hockend od. gestreckt od. Schädelgrab?) Partielle oder totale Verbrennung? Mit Beigabe von Thierknochen?	〃	〃
№ I i 19		See oder Moor? Acker, Haide, Wald? Offene Ansiedelung, Höhle, Pfahlbau? Befestigung?	Dolmen, Ganggrab, Riesenbett? Stein oder Erdhügel? Flachgrab?		Leichenbeisetzung? (hockend od. gestreckt od. Schädelgrab?) Partielle oder totale Verbrennung? Mit Beigabe von Thierknochen?	〃	〃
№ I i 20 ab	I i 20 bis 27.	See oder Moor? Acker, Haide, Wald? Offene Ansiedelung, Höhle, Pfahlbau? Befestigung?	Dolmen, Ganggrab, Riesenbett? Stein oder Erdhügel? Flachgrab?		Leichenbeisetzung? (hockend od. gestreckt od. Schädelgrab?) Partielle oder totale Verbrennung? Mit Beigabe von Thierknochen?	〃	〃
№ I i 21	〃	See oder Moor? Acker, Haide, Wald? Offene Ansiedelung, Höhle, Pfahlbau? Befestigung?	Dolmen, Ganggrab, Riesenbett? Stein oder Erdhügel? Flachgrab?		Leichenbeisetzung? (hockend od. gestreckt od. Schädelgrab?) Partielle oder totale Verbrennung? Mit Beigabe von Thierknochen?	〃	〃

Summe d. Gegenst.:	a. Stein:	(Flint:	) Bronze:	Eisen:	Br. u. E.:	Gold:	Silber:	Elktr.:
	Thon:	Glas:	Bernst.:	Holz:	Horn:	Knochen:	Elfenbn.:	Muschln.:
Summe der Funde:	a. Seen:	Mooren:	Acker:	Haide:	Wald:	Ansiedelngn.:	Höhln.:	Pfahlbtn.:
	Befstg.:	Dolmen etc.	Hügelgr.:	Flachgr.:	Skeletgr.:	Gr. m. p. Vbr.	tot. V.:	Unbest.:
Total-Summe d. Gegenst.:	a. Stein:	(Flint:	) Bronze:	Eisen:	Br. u. E.:	Gold:	Silber:	Elktr.:
	Thon:	Glas:	Bernst.:	Holz:	Horn:	Knochen:	Elfenbn.:	Muschln.:
Total-Summe d. Funde:	a. Seen:	Mooren:	Acker:	Haide:	Wald:	Ansiedelngn.:	Höhln.:	Pfahlbtn.:
	Befstg.:	Dolmen etc.	Hügelgr.:	Flachgr.:	Skeletgr.:	Gr. m. p. Vbr.	tot. V.:	Unbest.:

Fol. 4. Abtheilung: I i. Rheinprovinz. Abtheilung: I i Fol. 4

1. Nummer.	2. Fundort.	3. Zeichnung.	4. Gegenstand, dessen Art, Form, Ornament und Erhaltungs-Zustand.	5. Maasse.	6. Material u. Farbe.	7. Etikett-Nummer.	8. Zubehörige Funde.	9. Art der Fundstätte.	10. Bestattungsart.	11. Bemerkungen.	12. Vorbesitzer Jahr und Art der Erwerbung.
Laufende No. 22 Acten-No. Inventar-No. Frühere No. 8(25)	Ort: Kärlich Kreis: Regierungsbezirk: Land:		Bronze-Pfeilspitze, Dorn fehlt	Hhe.: Lge.: 1,7 gr. Br.: kl. Br.: o. Dm. m. Dm. u. Dm. gr. Uf.	Gestein: (Flint:) Metall: Br Thon: Glas: Org. Subst.:	№ I i 22.	I i 20 bis 27.	See oder Moor? Acker, Haide, Wald? Offene Ansiedelung, Höhle, Pfahlbau? Befestigung?	Dolmen, Ganggrab, Riesenbett? Stein oder Erdhügel? Flachgrab?	Leichenbeisetzung? (hockend od. gestreckt od. Schädelgrab?) Partielle oder totale Verbrennung? Mit Beigabe von Thierknochen?		min nat. None.
Laufende No. 23 Acten-No. Inventar-No. Frühere No. 8(25)	Ort: Kärlich Kreis: Regierungsbezirk: Land:		Bronze-Pfeilspitze mit ungelochtem Glöckchen	Hhe.: Lge.: 2,3 gr. Br.: 1,5 kl. Br.: o. Dm. m. Dm. u. Dm. gr. Uf.	Gestein: (Flint:) Metall: Br Thon: Glas: Org. Subst.:	№ I i 23	〃	See oder Moor? Acker, Haide, Wald? Offene Ansiedelung, Höhle, Pfahlbau? Befestigung?	Dolmen, Ganggrab, Riesenbett? Stein oder Erdhügel? Flachgrab?	Leichenbeisetzung? (hockend od. gestreckt od. Schädelgrab?) Partielle oder totale Verbrennung? Mit Beigabe von Thierknochen?		〃
Laufende No. 24 Acten-No. Inventar-No. Frühere No. 8(25)	Ort: Kärlich Kreis: Regierungsbezirk: Land:		Bronze-Pfeilspitze mit Tuchauftreibung zum Dorn	Hhe.: Lge.: 2,5 gr. Br.: 1,5 kl. Br.: o. Dm. m. Dm. u. Dm. gr. Uf.	Gestein: (Flint:) Metall: Br Thon: Glas: Org. Subst.:	№ I i 24.	〃	See oder Moor? Acker, Haide, Wald? Offene Ansiedelung, Höhle, Pfahlbau? Befestigung?	Dolmen, Ganggrab, Riesenbett? Stein oder Erdhügel? Flachgrab?	Leichenbeisetzung? (hockend od. gestreckt od. Schädelgrab?) Partielle oder totale Verbrennung? Mit Beigabe von Thierknochen?		〃
Laufende No. 25 Acten-No. Inventar-No. Frühere No. 8(25)	Ort: Kärlich Kreis: Regierungsbezirk: Land:		Bronze-Pfeilspitze, Dorn fehlt, gut erhalten	Hhe.: Lge.: 1,7 gr. Br.: kl. Br.: o. Dm. m. Dm. u. Dm. gr. Uf.	Gestein: (Flint:) Metall: Bronze? Thon: Glas: Org. Subst.:	№ I i 25	〃	See oder Moor? Acker, Haide, Wald? Offene Ansiedelung, Höhle, Pfahlbau? Befestigung?	Dolmen, Ganggrab, Riesenbett? Stein oder Erdhügel? Flachgrab?	Leichenbeisetzung? (hockend od. gestreckt od. Schädelgrab?) Partielle oder totale Verbrennung? Mit Beigabe von Thierknochen?		〃
Laufende No. 26 Acten-No. Inventar-No. Frühere No. 8/25	Ort: Kärlich Kreis: Regierungsbezirk: Land:	 1/1	Bronze-Nadel mit Öhr.	Hhe.: Lge.: 4 gr. Br.: kl. Br.: o. Dm. m. Dm. u. Dm. gr. Uf.	Gestein: (Flint:) Metall: Br Thon: Glas: Org. Subst.:	№ I i 26.	〃	See oder Moor? Acker, Haide, Wald? Offene Ansiedelung, Höhle, Pfahlbau? Befestigung?	Dolmen, Ganggrab, Riesenbett? Stein oder Erdhügel? Flachgrab?	Leichenbeisetzung? (hockend od. gestreckt od. Schädelgrab?) Partielle oder totale Verbrennung? Mit Beigabe von Thierknochen?		〃
Laufende No. 27 Acten-No. Inventar-No. Frühere No.	Ort: Kärlich Kreis: Regierungsbezirk: Land:		Bronze, glatt, gelocht, Rest	Hhe.: 1 Lge.: 3,7 gr. Br.: 2,5 kl. Br.: o. Dm. m. Dm. u. Dm. gr. Uf.	Gestein: (Flint:) Metall: Thon: Glas: Org. Subst.:	№ I i 27	〃	See oder Moor? Acker, Haide, Wald? Offene Ansiedelung, Höhle, Pfahlbau? Befestigung?	Dolmen, Ganggrab, Riesenbett? Stein oder Erdhügel? Flachgrab?	Leichenbeisetzung? (hockend od. gestreckt od. Schädelgrab?) Partielle oder totale Verbrennung? Mit Beigabe von Thierknochen?		I 263 verth.
Laufende No. 28 Acten-No. Inventar-No. Frühere No. 9(26)	Ort: Kärlich Kreis: Regierungsbezirk: Land:		Bronzepfeilspitze mit langem, tuchförmigem Kreuzungsstiel.	Hhe.: Lge.: 3,5 gr. Br.: 1,7 kl. Br.: o. Dm. m. Dm. u. Dm. gr. Uf.	Gestein: (Flint:) Metall: Br Thon: Glas: Org. Subst.:	№ I i 28		See oder Moor? Acker, Haide, Wald? Offene Ansiedelung, Höhle, Pfahlbau? Befestigung?	Dolmen, Ganggrab, Riesenbett? Stein oder Erdhügel? Flachgrab?	Leichenbeisetzung? (hockend od. gestreckt od. Schädelgrab?) Partielle oder totale Verbrennung? Mit Beigabe von Thierknochen?		

Summe d. Gegenst.:	a. Stein:	(Flint:)	Bronze:	Eisen:	Br. u. E.:	Gold:	Silber:	Elktr.:		
	Thon:	Glas:	Bernst.:	Holz:	Horn:	Knochen:	Elfenbn.:	Muschln.:		
Summe der Funde:	a. Seen:	Mooren:	Acker:	Haide:	Wald:	Ansiedelngn.:	Höhln.:	Pfahlbtn.:		
	Befstg.:	Dolmen etc.	Hügelgr.:	Flachgr.:	Skeletgr.:	Gr. m. p. Vbr.	tot. V.:	Unbest.:		
Total-Summe d. Gegenst.:	a. Stein:	(Flint:)	Bronze:	Eisen:	Br. u. E.:	Gold:	Silber:	Elktr.:		
	Thon:	Glas:	Bernst.:	Holz:	Horn:	Knochen:	Elfenbn.:	Muschln.:		
Total-Summe d. Funde:	a. Seen:	Mooren:	Acker:	Haide:	Wald:	Ansiedelngn.:	Höhln.:	Pfahlbtn.:		
	Befstg.:	Dolmen etc.	Hügelgr.:	Flachgr.:	Skeletgr.:	Gr. m. p. Vbr.	tot. V.:	Unbest.:		

Fol. 5. Abtheilung: Ti Rheinprovinz

Abtheilung: Ti Fol. 5.

1. Nummer.	2. Fundort.	3. Zeichnung.	4. Gegenstand, dessen Art, Form, Ornament und Erhaltungs-Zustand.	5. Maasse.	6. Material u. Farbe.
Laufende No. 29ab Acten-No. Inventar-No. Frühere No. 9(26).	Ort: Kärlich Kreis: Regierungsbezirk: Land:	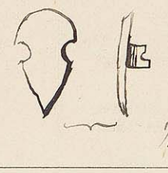 1/1	2 ganz Bronze-Knöpfe mit Oese, wie die Leipziger Knöpfe, öfter und überhaupt häufig.	Hhe.: Lge.: 2,2 gr. Br.: kl. Br.: o. Dm. m. Dm. u. Dm. gr. Uf.	Gestein: (Flint:) Metall: Br. Thon: Glas: Org. Subst.:
Laufende No. 30 Acten-No. Inventar-No. Frühere No. 9(26)	Ort: Kärlich Kreis: Regierungsbezirk: Land:		Bronze-Knöpfe, ganz wie Nr. 29 (cf. Beschreibung) nur ist hinten Ring zerbrochen und fehlt.	Hhe.: Lge.: 1,25 gr. Br.: kl. Br.: o. Dm. m. Dm. u. Dm. gr. Uf.	Gestein: (Flint:) Metall: Br. Thon: Glas: Org. Subst.:
Laufende No. 31 Acten-No. Inventar-No. Frühere No. 10(28)	Ort: Kärlich Kreis: Regierungsbezirk: Land:		Grosse Bronzeschnalle mit festnadförmigem Dorn, auf der Beschlagplatte 3 Knöpfe, Bronze, versilbert.	Hhe.: Lge.: 5,5 gr. Br.: 5 kl. Br.: 3. o. Dm. m. Dm. u. Dm. gr. Uf.	Gestein: (Flint:) Metall: Br. u. Silber Thon: Glas: Org. Subst.:
Laufende No. 32 Acten-No. Inventar-No. Frühere No. 14(38)	Ort: Kärlich Kreis: Regierungsbezirk: Land:		Bronze-Fibula mit langem beschlagenem Fuss mit Oehr.	Hhe.: Lge.: 6 gr. Br.: kl. Br.: o. Dm. m. Dm. u. Dm. gr. Uf.	Gestein: (Flint:) Metall: Br. Thon: Glas: Org. Subst.:
Laufende No. 33 Acten-No. Inventar-No. Frühere No. 11(29)	Ort: Kärlich Kreis: Regierungsbezirk: Land:	 gr. Nr. 24. 1/1	Bronzeschnalle, Bronze versilbert, zerbrochen	Hhe.: 4 Lge.: 4 gr. Br.: 2,5 kl. Br.: o. Dm. m. Dm. u. Dm. gr. Uf.	Gestein: (Flint:) Metall: Br Thon: Glas: Org. Subst.:
Laufende No. 34a-d Acten-No. Inventar-No. Frühere No. 11(29)	Ort: Kärlich Kreis: Regierungsbezirk: Land:		4 Bronzeknöpfe	Hhe.: 1 Lge.: 1,2 gr. Br.: kl. Br.: o. Dm. m. Dm. u. Dm. gr. Uf.	Gestein: (Flint:) Metall: Br Thon: Glas: Org. Subst.:
Laufende No. 35 Acten-No. Inventar-No. Frühere No. 12(34)	Ort: Kärlich Kreis: Regierungsbezirk: Land:		Bronze-Zunge.	Hhe.: Lge.: 7 gr. Br.: 1,5 kl. Br.: 0,5 o. Dm. m. Dm. u. Dm. gr. Uf.	Gestein: (Flint:) Metall: Br Thon: Glas: Org. Subst.:

7. Etikett-Nummer.	8. Zubehörige Funde.	9. Art der Fundstätte.		10. Bestattungsart.	11. Bemerkungen.	12. Vorbesitzer Jahr und Art der Erwerbung.
№ Ti 29.		See oder Moor? Acker, Haide, Wald? Offene Ansiedelung, Höhle, Pfahlbau? Befestigung?	Dolmen, Ganggrab, Riesenbett? Stein oder Erdhügel? Flachgrab?	Leichenbeisetzung? (hockend od. gestreckt od. Schädelgrab?) Partielle oder totale Verbrennung? Mit Beigabe von Thierknochen?		Nähere Angaben fehlen.
№ Ti 30.		See oder Moor? Acker, Haide, Wald? Offene Ansiedelung, Höhle, Pfahlbau? Befestigung?	Dolmen, Ganggrab, Riesenbett? Stein oder Erdhügel? Flachgrab?	Leichenbeisetzung? (hockend od. gestreckt od. Schädelgrab?) Partielle oder totale Verbrennung? Mit Beigabe von Thierknochen?		
№ Ti 31.		See oder Moor? Acker, Haide, Wald? Offene Ansiedelung, Höhle, Pfahlbau? Befestigung?	Dolmen, Ganggrab, Riesenbett? Stein oder Erdhügel? Flachgrab?	Leichenbeisetzung? (hockend od. gestreckt od. Schädelgrab?) Partielle oder totale Verbrennung? Mit Beigabe von Thierknochen?		5
№ Ti 32.		See oder Moor? Acker, Haide, Wald? Offene Ansiedelung, Höhle, Pfahlbau? Befestigung?	Dolmen, Ganggrab, Riesenbett? Stein oder Erdhügel? Flachgrab?	Leichenbeisetzung? (hockend od. gestreckt od. Schädelgrab?) Partielle oder totale Verbrennung? Mit Beigabe von Thierknochen?		5
№ Ti 33.		See oder Moor? Acker, Haide, Wald? Offene Ansiedelung, Höhle, Pfahlbau? Befestigung?	Dolmen, Ganggrab, Riesenbett? Stein oder Erdhügel? Flachgrab?	Leichenbeisetzung? (hockend od. gestreckt od. Schädelgrab?) Partielle oder totale Verbrennung? Mit Beigabe von Thierknochen?		1963 vorh.
№ Ti 34.		See oder Moor? Acker, Haide, Wald? Offene Ansiedelung, Höhle, Pfahlbau? Befestigung?	Dolmen, Ganggrab, Riesenbett? Stein oder Erdhügel? Flachgrab?	Leichenbeisetzung? (hockend od. gestreckt od. Schädelgrab?) Partielle oder totale Verbrennung? Mit Beigabe von Thierknochen?		3 Knöpfe
№ Ti 35.		See oder Moor? Acker, Haide, Wald? Offene Ansiedelung, Höhle, Pfahlbau? Befestigung?	Dolmen, Ganggrab, Riesenbett? Stein oder Erdhügel? Flachgrab?	Leichenbeisetzung? (hockend od. gestreckt od. Schädelgrab?) Partielle oder totale Verbrennung? Mit Beigabe von Thierknochen?		

Summe d. Gegenst.:	a. Stein:	(Flint:	) Bronze:	Eisen:	Br. u. E.:	Gold:	Silber:	Elktr.:
	Thon:	Glas:	Bernst.:	Holz:	Horn:	Knochen:	Elfenbn.:	Muschln.:
Total-Summe d. Gegenst.:	a. Stein:	(Flint:	) Bronze:	Eisen:	Br. u. E.:	Gold:	Silber:	Elktr.:
	Thon:	Glas:	Bernst.:	Holz:	Horn:	Knochen:	Elfenbn.:	Muschln.:

Summe der Funde:	a. Seen:	Mooren:	Acker:	Haide:	Wald:	Ansiedelngn.:	Höhln.:	Pfahlbtn.:
	Befstg.:	Dolmen etc.	Hügelgr.:	Flachgr.:	Skeletgr.:	Gr. m. p. Vbr.	tot. V.:	Unbest.:
Total-Summe d. Funde:	a. Seen:	Mooren:	Acker:	Haide:	Wald:	Ansiedelngn.:	Höhln.:	Pfahlbtn.:
	Befstg.:	Dolmen etc.	Hügelgr.:	Flachgr.:	Skeletgr.:	Gr. m. p. Vbr.	tot. V.:	Unbest.:

Fol. 6. Abtheilung: Ti

1. Nummer.	2. Fundort.	3. Zeichnung.	4. Gegenstand, dessen Art, Form, Ornament und Erhaltungs-Zustand.	5. Maasse.	6. Material u. Farbe.
Laufende No. 36 Acten-No. Inventar-No. Frühere No. 13/37	Ort: Kärlich Kreis: Regierungsbezirk: Land:		Bronzene Lanze mit Ruffen und Spitze Blau patiniert.	Hhe.: Lge.: 6,2 gr. Br.: 1,5 kl. Br.: 0,3 o. Dm. m. Dm. u. Dm. gr. Uf.	Gestein: (Flint:) Metall: Br Thon: Glas: Org. Subst.:
Laufende No. 37 Acten-No. Inventar-No. Frühere No. 13(37)	Ort: Kärlich Kreis: Regierungsbezirk: Land:		Hälfte Lanze, Spitze zu unterst abgebrochen, mit Ruffen und Ansatz gut.	Hhe.: Lge.: 3,5 gr. Br.: 2,3 kl. Br.: o. Dm. m. Dm. u. Dm. gr. Uf.	Gestein: (Flint:) Metall: Br. Silber E. Thon: Glas: Org. Subst.:
Laufende No. 38.ab. Acten-No. Inventar-No. Frühere No. 13(37)	Ort: Kärlich Kreis: Regierungsbezirk: Land:	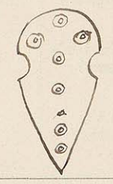	Zwei Lanzen-Enden Spitzen.	Hhe.: Lge.: 3 gr. Br.: 1,2 kl. Br.: o. Dm. m. Dm. u. Dm. gr. Uf.	Gestein: (Flint:) Metall: Br. Thon: Glas: Org. Subst.:
Laufende No. 39 Acten-No. Inventar-No. Frühere No.	Ort: Kärlich Kreis: Regierungsbezirk: Land:		Feuerstein-Messer aus 2 Feuerstein-Splittern.	Hhe.: Lge.: 3 gr. Br.: 2,5 kl. Br.: o. Dm. m. Dm. u. Dm. gr. Uf.	Gestein: (Flint:) Metall: Thon: Glas: Org. Subst.:
Laufende No. 40. Acten-No. Inventar-No. Frühere No. 15 (39.)	Ort: Kärlich Kreis: Regierungsbezirk: Land:		Perlen von verschiedener (weißer, blauer und rother, gelber) und Mosaik-(roth u. gelber) Farbe 42 Glas, 3 Carneole Zus. 46 Stck. Halsband	Hhe.: Lge.: gr. Br.: kl. Br.: o. Dm. m. Dm. u. Dm. gr. Uf.	Gestein: (Flint:) Metall: Thon: Glas: Org. Subst.:
Laufende No. 41 Acten-No. Inventar-No. Frühere No. 16.(41)	Ort: Kärlich Kreis: Regierungsbezirk: Land:		27 Stck. Halsband	Hhe.: Lge.: gr. Br.: kl. Br.: o. Dm. m. Dm. u. Dm. gr. Uf.	Gestein: (Flint:) Metall: Thon: Glas: Org. Subst.:
Laufende No. 42 Acten-No. Inventar-No. Frühere No. 17 (42)	Ort: Kärlich Kreis: Regierungsbezirk: Land:		6 Glasperlen und 1 Bernstein mit natürlicher Durchbohrung Armband.	Hhe.: Lge.: gr. Br.: kl. Br.: o. Dm. m. Dm. u. Dm. gr. Uf.	Gestein: (Flint:) Metall: Thon: Glas: Org. Subst.:

Summe d. Gegenst.:	a. Stein:	(Flint:	) Bronze:	Eisen:	Br. u. E.:	Gold:	Silber:	Elktr.:
	Thon:	Glas:	Bernst.:	Holz:	Horn:	Knochen:	Elfenbn.:	Muschln.:
Total-Summe d. Gegenst.:	a. Stein:	(Flint:	) Bronze:	Eisen:	Br. u. E.:	Gold:	Silber:	Elktr.:
	Thon:	Glas:	Bernst.:	Holz:	Horn:	Knochen:	Elfenbn.:	Muschln.:

Abtheilung: Ti Fol. 6.

7. Etikett-Nummer.	8. Zubehörige Funde.	9. Art der Fundstätte.		10. Bestattungsart.	11. Bemerkungen.	12. Vorbesitzer Jahr und Art der Erwerbung.
№ Ti 36.		See oder Moor? Acker, Haide, Wald? Offene Ansiedelung, Höhle, Pfahlbau? Befestigung?	Dolmen, Ganggrab, Riesenbett? Stein oder Erdhügel? Flachgrab?	Leichenbeisetzung? (hockend od. gestreckt od. Schädelgrab?) Partielle oder totale Verbrennung? Mit Beigabe von Thierknochen?		Jenix vorl. Nonne.
№ Ti 37		See oder Moor? Acker, Haide, Wald? Offene Ansiedelung, Höhle, Pfahlbau? Befestigung?	Dolmen, Ganggrab, Riesenbett? Stein oder Erdhügel? Flachgrab?	Leichenbeisetzung? (hockend od. gestreckt od. Schädelgrab?) Partielle oder totale Verbrennung? Mit Beigabe von Thierknochen?		-
№ Ti 38ab		See oder Moor? Acker, Haide, Wald? Offene Ansiedelung, Höhle, Pfahlbau? Befestigung?	Dolmen, Ganggrab, Riesenbett? Stein oder Erdhügel? Flachgrab?	Leichenbeisetzung? (hockend od. gestreckt od. Schädelgrab?) Partielle oder totale Verbrennung? Mit Beigabe von Thierknochen?		
№ Ti 39		See oder Moor? Acker, Haide, Wald? Offene Ansiedelung, Höhle, Pfahlbau? Befestigung?	Dolmen, Ganggrab, Riesenbett? Stein oder Erdhügel? Flachgrab?	Leichenbeisetzung? (hockend od. gestreckt od. Schädelgrab?) Partielle oder totale Verbrennung? Mit Beigabe von Thierknochen?		1953 verh. m. 1 Silexspäter
№ Ti 40		See oder Moor? Acker, Haide, Wald? Offene Ansiedelung, Höhle, Pfahlbau? Befestigung?	Dolmen, Ganggrab, Riesenbett? Stein oder Erdhügel? Flachgrab?	Leichenbeisetzung? (hockend od. gestreckt od. Schädelgrab?) Partielle oder totale Verbrennung? Mit Beigabe von Thierknochen?		
№ Ti 41		See oder Moor? Acker, Haide, Wald? Offene Ansiedelung, Höhle, Pfahlbau? Befestigung?	Dolmen, Ganggrab, Riesenbett? Stein oder Erdhügel? Flachgrab?	Leichenbeisetzung? (hockend od. gestreckt od. Schädelgrab?) Partielle oder totale Verbrennung? Mit Beigabe von Thierknochen?		2
№ Ti 42		See oder Moor? Acker, Haide, Wald? Offene Ansiedelung, Höhle, Pfahlbau? Befestigung?	Dolmen, Ganggrab, Riesenbett? Stein oder Erdhügel? Flachgrab?	Leichenbeisetzung? (hockend od. gestreckt od. Schädelgrab?) Partielle oder totale Verbrennung? Mit Beigabe von Thierknochen?		7

Summe der Funde:	a. Seen:	Mooren:	Acker:	Haide:	Wald:	Ansiedelngn.:	Höhln.:	Pfahlbtn.:
	Befstg.:	Dolmen etc.	Hügelgr.:	Flachgr.:	Skeletgr.:	Gr. m. p. Vbr.	tot. V.:	Unbest.:
Total-Summe d. Funde:	a. Seen:	Mooren:	Acker:	Haide:	Wald:	Ansiedelngn.:	Höhln.:	Pfahlbtn.:
	Befstg.:	Dolmen etc.	Hügelgr.:	Flachgr.:	Skeletgr.:	Gr. m. p. Vbr.	tot. V.:	Unbest.:

Fol. 7, Abtheilung: I i Rheinprovinz.

1. Nummer.	2. Fundort.	3. Zeichnung.	4. Gegenstand, dessen Art, Form, Ornament und Erhaltungs-Zustand.	5. Maasse.	6. Material u. Farbe.
Laufende No. 43 Acten-No. ~ Inventar-No. ~ Frühere No. 18 (45)	Ort: Kärlich Kreis: ~ Regierungsbezirk: ~ Land: ~		Innenrand und 66 Bruchstücke Leistenbasis, Bauch- und Randstücke von Steinzeugkrug (Bembinator-Krug)	Hhe.: Lge.: gr. Br.: kl. Br.: o. Dm.: m. Dm.: u. Dm.: gr. Uf.	Gestein: (Flint:) Metall: Thon: Glas: Org. Subst.:
Laufende No. 44 Acten-No. ~ Inventar-No. ~ Frühere No. 19 (46)	Ort: Kärlich Kreis: ~ Regierungsbezirk: ~ Land: ~		Randst. und 33 Wandst. Glas- u. Metallfarben.	Hhe.: Lge.: gr. Br.: kl. Br.: o. Dm.: m. Dm.: u. Dm.: gr. Uf.	Gestein: (Flint:) Metall: Thon: Glas: Org. Subst.:
Laufende No. 45 Acten-No. ~ Inventar-No. ~ Frühere No. 27 (62)	Ort: Kärlich Kreis: ~ Regierungsbezirk: ~ Land: ~		Glasgefäss mit rundem Boden, gewölbt	Hhe.: 12 Lge.: gr. Br.: kl. Br.: o. Dm. 6,8 m. Dm.: u. Dm.: gr. Uf. 22	Gestein: (Flint:) Metall: Thon: Glas: Org. Subst.:
Laufende No. 46 Acten-No. ~ Inventar-No. ~ Frühere No. 28 (64)	Ort: Kärlich Kreis: ~ Regierungsbezirk: ~ Land: ~		Boden, Fuss von Gefäss.	Hhe.: 10,5 Lge.: gr. Br.: kl. Br.: o. Dm. 7 m. Dm.: u. Dm.: gr. Uf. 23	Gestein: (Flint:) Metall: Thon: Glas: Org. Subst.:
Laufende No. 47 Acten-No. ~ Inventar-No. ~ Frühere No. 234 (80)	Ort: Kärlich Kreis: ~ Regierungsbezirk: ~ Land: ~		kleines Glasgefäss	Hhe.: 9 Lge.: gr. Br.: kl. Br.: o. Dm. 4 m. Dm.: u. Dm. 3,5 gr. Uf. 23	Gestein: (Flint:) Metall: Thon: Glas: Org. Subst.:
Laufende No. 48 Acten-No. ~ Inventar-No. ~ Frühere No. 29 (69)	Ort: Kärlich Kreis: ~ Regierungsbezirk: ~ Land: ~		Henkelkrug, bräunlich, mit ringförmigem Bodenansatz und Verzierungen.	Hhe.: 11,5 Lge.: gr. Br.: kl. Br.: o. Dm. 4,5 m. Dm.: u. Dm. 4,5 gr. Uf. 24,5	Gestein: (Flint:) Metall: Thon: Glas: Org. Subst.:
Laufende No. 49 Acten-No. ~ Inventar-No. ~ Frühere No. 30 (71)	Ort: Kärlich Kreis: ~ Regierungsbezirk: ~ Land: ~		Bruchstücke Henkelkrug mit 4 Kannelur (davon 3 Lullos) mit der Innenfläche	Hhe.: 3,5 Lge.: gr. Br.: kl. Br.: o. Dm. 20,5 m. Dm.: u. Dm. 10 gr. Uf. 65	Gestein: (Flint:) Metall: Thon: Glas: Org. Subst.:

Summe d. Gegenst.: a. Stein: (Flint:) Bronze: Eisen: Br. u. E.: Gold: Silber: Elktr.:
Thon: Glas: Bernst.: Holz: Horn: Knochen: Elfenbn.: Muschln.:

Total-Summe d. Gegenst.: a. Stein: (Flint:) Bronze: Eisen: Br. u. E.: Gold: Silber: Elktr.:
Thon: Glas: Bern[illegible]: Holz: Horn: Knochen: Elfenbn.: Muschln.:

Abtheilung: I i Rheinprovinz. Fol. 8

7. Etikett-Nummer.	8. Zubehörige Funde.	9. Art der Fundstätte.		10. Bestattungsart.	11. Bemerkungen.	12. Vorbesitzer Jahr und Art der Erwerbung.
№ I i 43		See oder Moor? Acker, Haide, Wald? Offene Ansiedelung, Höhle, Pfahlbau? Befestigung?	Dolmen, Ganggrab, Riesenbett? Stein oder Erdhügel? Flachgrab?	Leichenbeisetzung? (hockend od. gestreckt od. Schädelgrab?) Partielle oder totale Verbrennung? Mit Beigabe von Thierknochen?		[illegible] Nonn.
№ I i 44		See oder Moor? Acker, Haide, Wald? Offene Ansiedelung, Höhle, Pfahlbau? Befestigung?	Dolmen, Ganggrab, Riesenbett? Stein oder Erdhügel? Flachgrab?	Leichenbeisetzung? (hockend od. gestreckt od. Schädelgrab?) Partielle oder totale Verbrennung? Mit Beigabe von Thierknochen?		
№ I i 45		See oder Moor? Acker, Haide, Wald? Offene Ansiedelung, Höhle, Pfahlbau? Befestigung?	Dolmen, Ganggrab, Riesenbett? Stein oder Erdhügel? Flachgrab?	Leichenbeisetzung? (hockend od. gestreckt od. Schädelgrab?) Partielle oder totale Verbrennung? Mit Beigabe von Thierknochen?		1884 vorh. nach Vgleich zurück 86 vorh.
№ I i 46		See oder Moor? Acker, Haide, Wald? Offene Ansiedelung, Höhle, Pfahlbau? Befestigung?	Dolmen, Ganggrab, Riesenbett? Stein oder Erdhügel? Flachgrab?	Leichenbeisetzung? (hockend od. gestreckt od. Schädelgrab?) Partielle oder totale Verbrennung? Mit Beigabe von Thierknochen?		
№ I i 47		See oder Moor? Acker, Haide, Wald? Offene Ansiedelung, Höhle, Pfahlbau? Befestigung?	Dolmen, Ganggrab, Riesenbett? Stein oder Erdhügel? Flachgrab?	Leichenbeisetzung? (hockend od. gestreckt od. Schädelgrab?) Partielle oder totale Verbrennung? Mit Beigabe von Thierknochen?		1884 vorh. Juc. 1985
№ I i 48		See oder Moor? Acker, Haide, Wald? Offene Ansiedelung, Höhle, Pfahlbau? Befestigung?	Dolmen, Ganggrab, Riesenbett? Stein oder Erdhügel? Flachgrab?	Leichenbeisetzung? (hockend od. gestreckt od. Schädelgrab?) Partielle oder totale Verbrennung? Mit Beigabe von Thierknochen?		
№ I i 49		See oder Moor? Acker, Haide, Wald? Offene Ansiedelung, Höhle, Pfahlbau? Befestigung?	Dolmen, Ganggrab, Riesenbett? Stein oder Erdhügel? Flachgrab?	Leichenbeisetzung? (hockend od. gestreckt od. Schädelgrab?) Partielle oder totale Verbrennung? Mit Beigabe von Thierknochen?		

Summe der Funde: a. Seen: Mooren: Acker: Haide: Wald: Ansiedelngn.: Höhln.: Pfahlbtn.:
Befstg.: Dolmen etc. Hügelgr.: Flachgr.: Skeletgr.: Gr. m. p. Vbr. tot. V.: Unbest.:

Total-Summe d. Funde: a. Seen: Mooren: Acker: Haide: Wald: Ansiedelngn.: Höhln.: Pfahlbtn.:
Befstg.: Dolmen etc. Hügelgr.: Flachgr.: Skeletgr.: Gr. m. p. Vbr. tot. V.: Unbest.:

Fol. 8. Abtheilung: Ti.

1. Nummer.	2. Fundort.	3. Zeichnung.	4. Gegenstand, dessen Art, Form, Ornament und Erhaltungs-Zustand.	5. Maasse.	6. Material u. Farbe.
Laufende No. 50 Acten-No. Inventar-No. Frühere No. 21(47)	Ort: Kärlich Kreis: Regierungsbezirk: Land:		Henkelloser Gefäßboden aus Terra nigra, mit einzelnen Magerungskörnchen etc.	Hhe.: 17 Lge.: gr. Br.: kl. Br.: o. Dm. 10 m. Dm. u. Dm. 7,3 gr. Uf. 45	Gestein: (Flint:) Metall: Thon: Glas: Org. Subst.:
Laufende No. 51. Acten-No. Inventar-No. Frühere No. 32(77)	Ort: Kärlich Kreis: Regierungsbezirk: Land:		Kleines Bodenfragment, Gefäß, roh, mit Resten.	Hhe.: 7,5 Lge.: gr. Br.: kl. Br.: o. Dm. 9 m. Dm. u. Dm. 5 gr. Uf. 29,5	Gestein: (Flint:) Metall: Thon: Glas: Org. Subst.:
Laufende No. 52 Acten-No. Inventar-No. Frühere No. 33(79)	Ort: Kärlich Kreis: Regierungsbezirk: Land:		Dunkelrotfarbiger Ton, sehr hart, innen und außen grau, gut geglättet.	Hhe.: 5 Lge.: gr. Br.: kl. Br.: o. Dm. 15 m. Dm. u. Dm. 7,5 gr. Uf. 48	Gestein: (Flint:) Metall: Thon: Glas: Org. Subst.:
Laufende No. 53. Acten-No. Inventar-No. Frühere No. 20(47)	Ort: Kärlich Kreis: Regierungsbezirk: Land:		Fingerring, Bronze (Spatha) mit oberem Abschlußring aus Bronze. Griff abgebrochen	Hhe.: Lge.: 86,5 gr. Br.: 5 kl. Br.: o. Dm. m. Dm. u. Dm. gr. Uf.	Gestein: (Flint:) Metall: Bronze Thon: (Br.) Glas: Org. Subst.:
Laufende No. 54 Acten-No. Inventar-No. Frühere No. 21(49)	Ort: Kärlich Kreis: Regierungsbezirk: Land:		Vogl mit Ausbruch des Halsspitz	Hhe.: Lge.: 89 gr. Br.: 4,5 kl. Br.: o. Dm. m. Dm. u. Dm. gr. Uf.	Gestein: (Flint:) Metall: Bronze Thon: Glas: Org. Subst.: Holz
Laufende No. 55. Acten-No. Inventar-No. Frühere No. 22(52)	Ort: Kärlich Kreis: Regierungsbezirk: Land:		Bronzepfriemdornfragment (Cramasax) mit Griffzunge und Rückenleiste	Hhe.: Lge.: 52 gr. Br.: 5 kl. Br.: o. Dm. m. Dm. u. Dm. gr. Uf.	Gestein: (Flint:) Metall: Bronze Thon: Glas: Org. Subst.:
Laufende No. 56. Acten-No. Inventar-No. Frühere No. 23(54)	Ort: Kärlich Kreis: Regierungsbezirk: Land:		Langgriffzunge mit langem Griff und Griffstück (wohl Rest des Griffes)	Hhe.: Lge.: 40. gr. Br.: 3 kl. Br.: o. Dm. m. Dm. u. Dm. gr. Uf.	Gestein: (Flint:) Metall: Eisen Thon: Glas: Org. Subst.:

Summe d. Gegenst.:	a. Stein:	(Flint:	) Bronze:	Eisen:	Br. u. E.:	Gold:	Silber:	Elktr.:
	Thon:	Glas:	Bernst.:	Holz:	Horn:	Knochen:	Elfenbn.:	Muschln.:

Total-Summe d. Gegenst.:	a. Stein:	(Flint:	) Bronze:	Eisen:	Br. u. E.:	Gold:	Silber:	Elktr.:
	Thon:	Glas:	Bernst.:	Holz:	Horn:	Knochen:	Elfenbn.:	Muschln.:

Abtheilung: Ti. Fol. 8.

7. Etikett-Nummer.	8. Zubehörige Funde.	9. Art der Fundstätte.		10. Bestattungsart.	11. Bemerkungen.	12. Vorbesitzer Jahr und Art der Erwerbung.
№ Ti 50		See oder Moor? Acker, Haide, Wald? Offene Ansiedelung, Höhle, Pfahlbau? Befestigung?	Dolmen, Ganggrab, Riesenbett? Stein oder Erdhügel? Flachgrab?	Leichenbeisetzung? (hockend od. gestreckt od. Schädelgrab?) Partielle oder totale Verbrennung? Mit Beigabe von Thierknochen?	Als Beifunde aus der Hinterfüllung e. mittelalterl. Grubenhütte n. Th. Inv. E. 658/14.	wie vor: None.
№ Ti 51		See oder Moor? Acker, Haide, Wald? Offene Ansiedelung, Höhle, Pfahlbau? Befestigung?	Dolmen, Ganggrab, Riesenbett? Stein oder Erdhügel? Flachgrab?	Leichenbeisetzung? (hockend od. gestreckt od. Schädelgrab?) Partielle oder totale Verbrennung? Mit Beigabe von Thierknochen?		4
№ Ti 52		See oder Moor? Acker, Haide, Wald? Offene Ansiedelung, Höhle, Pfahlbau? Befestigung?	Dolmen, Ganggrab, Riesenbett? Stein oder Erdhügel? Flachgrab?	Leichenbeisetzung? (hockend od. gestreckt od. Schädelgrab?) Partielle oder totale Verbrennung? Mit Beigabe von Thierknochen?		6 1975 vdl.
№ Ti 53		See oder Moor? Acker, Haide, Wald? Offene Ansiedelung, Höhle, Pfahlbau? Befestigung?	Dolmen, Ganggrab, Riesenbett? Stein oder Erdhügel? Flachgrab?	Leichenbeisetzung? (hockend od. gestreckt od. Schädelgrab?) Partielle oder totale Verbrennung? Mit Beigabe von Thierknochen?		3 1963 vorh.
№ Ti 54		See oder Moor? Acker, Haide, Wald? Offene Ansiedelung, Höhle, Pfahlbau? Befestigung?	Dolmen, Ganggrab, Riesenbett? Stein oder Erdhügel? Flachgrab?	Leichenbeisetzung? (hockend od. gestreckt od. Schädelgrab?) Partielle oder totale Verbrennung? Mit Beigabe von Thierknochen?		2 1963 vorh.
№ Ti 55		See oder Moor? Acker, Haide, Wald? Offene Ansiedelung, Höhle, Pfahlbau? Befestigung?	Dolmen, Ganggrab, Riesenbett? Stein oder Erdhügel? Flachgrab?	Leichenbeisetzung? (hockend od. gestreckt od. Schädelgrab?) Partielle oder totale Verbrennung? Mit Beigabe von Thierknochen?		1963 vorh.
№ Ti 56		See oder Moor? Acker, Haide, Wald? Offene Ansiedelung, Höhle, Pfahlbau? Befestigung?	Dolmen, Ganggrab, Riesenbett? Stein oder Erdhügel? Flachgrab?	Leichenbeisetzung? (hockend od. gestreckt od. Schädelgrab?) Partielle oder totale Verbrennung? Mit Beigabe von Thierknochen?		1963 vorh.

Summe der Funde:	a. Seen:	Mooren:	Acker:	Haide:	Wald:	Ansiedelngn.:	Höhln.:	Pfahlbtn.:
	Befstg.:	Dolmen etc.	Hügelgr.:	Flachgr.:	Skeletgr.:	Gr. m. p. Vbr.	tot. V.:	Unbest.:

Total-Summe d. Funde:	a. Seen:	Mooren:	Acker:	Haide:	Wald:	Ansiedelngn.:	Höhln.:	Pfahlbtn.:
	Befstg.:	Dolmen etc.	Hügelgr.:	Flachgr.:	Skeletgr.:	Gr. m. p. Vbr.	tot. V.:	Unbest.:

Fol. 9. Abtheilung: Ti Rheinprovinz Fol. 9.

1. Nummer.	2. Fundort.	3. Zeichnung.	4. Gegenstand, dessen Art, Form, Ornament und Erhaltungs-Zustand.	5. Maasse.	6. Material u. Farbe.	7. Etikett-Nummer.	8. Zubehörige Funde.	9. Art der Fundstätte.	10. Bestattungsart.	11. Bemerkungen.	12. Vorbesitzer Jahr und Art der Erwerbung.
Laufende No. 57. Acten-No. ~ Inventar-No. ~ Frühere No. 23(54)	Ort: Kärlich Kreis: ~ Regierungsbezirk: ~ Land: ~		Lanzenspitze mit langem Tüllenschaft und Reste Glasdrossel	Hhe.: 2 Lge.: 44 gr. Br.: 3 kl. Br.: o. Dm. m. Dm. u. Dm. gr. Uf.	Gestein: (Flint:) Metall: Eisen Thon: Glas: Org. Subst.:	№ Ti 57		See oder Moor? Acker, Haide, Wald? Offene Ansiedelung, Höhle, Pfahlbau? Befestigung?	Dolmen, Ganggrab, Riesenbett? Stein oder Erdhügel? Flachgrab?	Leichenbeisetzung? (hockend od. gestreckt od. Schädelgrab?) Partielle oder totale Verbrennung? Mit Beigabe von Thierknochen?		1963 vorh. None.
Laufende No. 58. Acten-No. ~ Inventar-No. ~ Frühere No. 25(57.)	Ort: Kärlich Kreis: ~ Regierungsbezirk: ~ Land: ~		Knopf (Francissa)	Hhe.: 3,5 Lge.: 14 gr. Br.: 7 kl. Br.: 2,5 o. Dm. m. Dm. u. Dm. gr. Uf.	Gestein: (Flint:) Metall: Eisen Thon: Glas: Org. Subst.:	№ Ti 58		See oder Moor? Acker, Haide, Wald? Offene Ansiedelung, Höhle, Pfahlbau? Befestigung?	Dolmen, Ganggrab, Riesenbett? Stein oder Erdhügel? Flachgrab?	Leichenbeisetzung? (hockend od. gestreckt od. Schädelgrab?) Partielle oder totale Verbrennung? Mit Beigabe von Thierknochen?		1964 vorh.
Laufende No. 59 Acten-No. ~ Inventar-No. ~ Frühere No. 25(57)	Ort: Kärlich Kreis: ~ Regierungsbezirk: ~ Land: ~		Knopf	Hhe.: 4,5 Lge.: 17,5 gr. Br.: 9,5 kl. Br.: o. Dm. m. Dm. u. Dm. gr. Uf.	Gestein: (Flint:) Metall: Eisen Thon: Glas: Org. Subst.:	№ Ti 59		See oder Moor? Acker, Haide, Wald? Offene Ansiedelung, Höhle, Pfahlbau? Befestigung?	Dolmen, Ganggrab, Riesenbett? Stein oder Erdhügel? Flachgrab?	Leichenbeisetzung? (hockend od. gestreckt od. Schädelgrab?) Partielle oder totale Verbrennung? Mit Beigabe von Thierknochen?		1964 vorh.
Laufende No. 60 Acten-No. ~ Inventar-No. ~ Frühere No. 26(59)	Ort: Kärlich Kreis: ~ Regierungsbezirk: ~ Land: ~	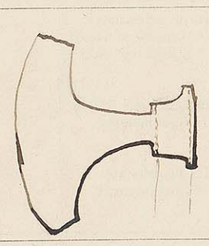	Knopf.	Hhe.: 3,3 Lge.: 11,5 gr. Br.: 13,5 kl. Br.: o. Dm. m. Dm. u. Dm. gr. Uf.	Gestein: (Flint:) Metall: Eisen Thon: Glas: Org. Subst.:	№ Ti 60		See oder Moor? Acker, Haide, Wald? Offene Ansiedelung, Höhle, Pfahlbau? Befestigung?	Dolmen, Ganggrab, Riesenbett? Stein oder Erdhügel? Flachgrab?	Leichenbeisetzung? (hockend od. gestreckt od. Schädelgrab?) Partielle oder totale Verbrennung? Mit Beigabe von Thierknochen?		
Laufende No. 61 Acten-No. ~ Inventar-No. ~ Frühere No. 26(59)	Ort: Kärlich Kreis: ~ Regierungsbezirk: ~ Land: ~	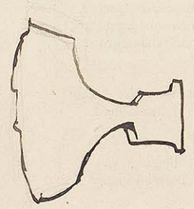	Knopf	Hhe.: 3,4 Lge.: 18,5 gr. Br.: 11,5 kl. Br.: o. Dm. m. Dm. u. Dm. gr. Uf.	Gestein: (Flint:) Metall: Eisen Thon: Glas: Org. Subst.:	№ Ti 61		See oder Moor? Acker, Haide, Wald? Offene Ansiedelung, Höhle, Pfahlbau? Befestigung?	Dolmen, Ganggrab, Riesenbett? Stein oder Erdhügel? Flachgrab?	Leichenbeisetzung? (hockend od. gestreckt od. Schädelgrab?) Partielle oder totale Verbrennung? Mit Beigabe von Thierknochen?		1964 vorh.
Laufende No. 62 Acten-No. ~ Inventar-No. ~ Frühere No. 24(56.	Ort: Kärlich Kreis: ~ Regierungsbezirk: ~ Land: ~		Pfeilspitze	Hhe.: 13 Lge.: 15 gr. Br.: 2 kl. Br.: o. Dm. m. Dm. u. Dm. gr. Uf.	Gestein: (Flint:) Metall: Eisen Thon: Glas: Org. Subst.:	№ Ti 62		See oder Moor? Acker, Haide, Wald? Offene Ansiedelung, Höhle, Pfahlbau? Befestigung?	Dolmen, Ganggrab, Riesenbett? Stein oder Erdhügel? Flachgrab?	Leichenbeisetzung? (hockend od. gestreckt od. Schädelgrab?) Partielle oder totale Verbrennung? Mit Beigabe von Thierknochen?		1963 vorh.
Laufende No. 63 Acten-No. ~ Inventar-No. ~ Frühere No. 24(56)	Ort: Kärlich Kreis: ~ Regierungsbezirk: ~ Land: ~		Knopf	Hhe.: 1 Lge.: 10 gr. Br.: 2 kl. Br.: o. Dm. m. Dm. u. Dm. gr. Uf.	Gestein: (Flint:) Metall: Eisen Thon: Glas: Org. Subst.:	№ Ti 63		See oder Moor? Acker, Haide, Wald? Offene Ansiedelung, Höhle, Pfahlbau? Befestigung?	Dolmen, Ganggrab, Riesenbett? Stein oder Erdhügel? Flachgrab?	Leichenbeisetzung? (hockend od. gestreckt od. Schädelgrab?) Partielle oder totale Verbrennung? Mit Beigabe von Thierknochen?		

Summe der Gegenst.:	a. Stein:	(Flint:)	Bronze:	Eisen:	Br. u. E.:	Gold:	Silber:	Elktr.:	Summe d. Funde:	a. Seen:	Mooren:	Acker:	Haide:	Wald:	Ansiedelngn.:	Höhln.:	Pfahlbtn.:
	Thon:	Glas:	Bernst.:	Holz:	Horn:	Knochen:	Elfenbn.:	Muschln.:		Befstg.:	Dolmen etc.	Hügelgr.:	Flachgr.:	Skeletgr.:	Gr. m. p. Vbr.	tot. V.:	Unbest.:
Total-Summe d. Gegenst.:	a. Stein:	(Flint:)	Bronze:	Eisen:	Br. u. E.:	Gold:	Silber:	Elktr.:	Total-Summe d. Funde:	a. Seen:	Mooren:	Acker:	Haide:	Wald:	Ansiedelngn.:	Höhln.:	Pfahlbtn.:
	Thon:	Glas:	Bernst.:	Holz:	Horn:	Knochen:	Elfenbn.:	Muschln.:		Befstg.:	Dolmen etc.	Hügelgr.:	Flachgr.:	Skeletgr.:	Gr. m. p. Vbr.	tot. V.:	Unbest.:

Fol. 10. Abtheilung: I c

1. Nummer.	2. Fundort.	3. Zeichnung.	4. Gegenstand, dessen Art, Form, Ornament und Erhaltungs-Zustand.	5. Maasse.	6. Material u. Farbe.
Laufende No. 64 Acten-No. Inventar-No. Frühere No. 24(56)	Ort: Kärlich Kreis: Regierungsbezirk: Land:		~~Pfeil~~ Lanzenspitze mit Tüllenschaft, ~~Spitze~~ ~~abgebrochen~~	Hhe.: 1 Lge.: 8,3 gr. Br.: 2 kl. Br.: o. Dm. m. Dm. u. Dm. gr. Uf.	Gestein: (Flint: Metall: Eisen Thon: Glas: Org. Subst.:
Laufende No. 65. Acten-No. Inventar-No. Frühere No. 24(56)	Ort: Kärlich Kreis: Regierungsbezirk: Land:		Pfeilspitze mit Schaftülle und Spitze und ausgebogenen Widerhaken.	Hhe.: 12 Lge.: 8 gr. Br.: 1,5 kl. Br.: o. Dm. m. Dm. u. Dm. gr. Uf.	Gestein: (Flint: Metall: Eisen Thon: Glas: Org. Subst.:
Laufende No. 66 Acten-No. Inventar-No. Frühere No. 24(56)	Ort: Kärlich Kreis: Regierungsbezirk: Land:		Kopf.	Hhe.: 1 Lge.: 6,5 gr. Br.: 2 kl. Br.: o. Dm. m. Dm. u. Dm. gr. Uf.	Gestein: (Flint: Metall: Eisen Thon: Glas: Org. Subst.:
Laufende No. 67 Acten-No. Inventar-No. Frühere No.	Ort: Kärlich Kreis: Regierungsbezirk: Land:		Eisernes Lanzenmesser (Dornspitz)	Hhe.: Lge.: 12,5 gr. Br.: 2,5 kl. Br.: o. Dm. m. Dm. u. Dm. gr. Uf.	Gestein: (Flint: Metall: Eisen Thon: Glas: Org. Subst.:
Laufende No. 68 Acten-No. Inventar-No. Frühere No.	Ort: Kärlich Kreis: Regierungsbezirk: Land:		Eisernes Lanzenmesser	Hhe.: Lge.: 15,5 gr. Br.: kl. Br.: o. Dm. m. Dm. u. Dm. gr. Uf.	Gestein: (Flint: Metall: Eisen Thon: Glas: Org. Subst.:
Laufende No. 69 Acten-No. 1478/83. Inventar-No. II 18. 83. Frühere No.	Ort: Kärlich Kreis: Coblenz Regierungsbezirk: Coblenz Land: Rheinprovinz	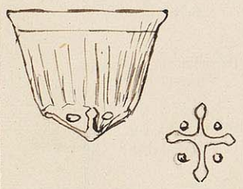	Glasbecher mit Fuß und Henkel aus Thon.	Hhe.: 7 Lge.: gr. Br.: kl. Br.: o. Dm. 8 m. Dm. u. Dm. gr. Uf.	Gestein: (Flint: Metall: Thon: Glas: Org. Subst.:
Laufende No. 70 Acten-No. Inventar-No. Frühere No.	Ort: Kärlich Kreis: Regierungsbezirk: Land:	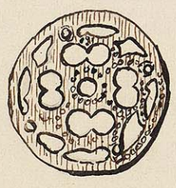	Schmuckstück aus Bronze	Hhe.: Lge.: gr. Br.: 8,5 kl. Br.: o. Dm. m. Dm. u. Dm. gr. Uf.	Gestein: (Flint: Metall: Br. Thon: Glas: Org. Subst.:

Summe d. Gegenst.:	a. Stein:	(Flint:	) Bronze:	Eisen:	Br. u. E.:	Gold:	Silber:	Elktr.:
	Thon:	Glas:	Bernst.:	Holz:	Horn:	Knochen:	Elfenbn.:	Muschln.:
Total-Summe d. Gegenst.:	a. Stein:	(Flint:	) Bronze:	Eisen:	Br. u. E.:	Gold:	Silber:	Elktr.:
	Thon:	Glas:	Bernst.:	Holz:	Horn:	Knochen:	Elfenbn.:	Muschln.:

Abtheilung: I c Fol. 10.

7. Etikett-Nummer.	8. Zubehörige Funde.	9. Art der Fundstätte.		10. Bestattungsart.	11. Bemerkungen.	12. Vorbesitzer Jahr und Art der Erwerbung.
№ I c 64.		See oder Moor? Acker, Haide, Wald? Offene Ansiedelung, Höhle, Pfahlbau? Befestigung?	Dolmen, Ganggrab, Riesenbett? Stein oder Erdhügel? Flachgrab?	Leichenbeisetzung? (hockend od. gestreckt od. Schädelgrab?) Partielle oder totale Verbrennung? Mit Beigabe von Thierknochen?		1963 vorh. Nave an der Spitze u. an den Seiten beschädigt I. Sendung. E. J. II. 87. 82.
№ I c 65.		See oder Moor? Acker, Haide, Wald? Offene Ansiedelung, Höhle, Pfahlbau? Befestigung?	Dolmen, Ganggrab, Riesenbett? Stein oder Erdhügel? Flachgrab?	Leichenbeisetzung? (hockend od. gestreckt od. Schädelgrab?) Partielle oder totale Verbrennung? Mit Beigabe von Thierknochen?		"
№ I c 66		See oder Moor? Acker, Haide, Wald? Offene Ansiedelung, Höhle, Pfahlbau? Befestigung?	Dolmen, Ganggrab, Riesenbett? Stein oder Erdhügel? Flachgrab?	Leichenbeisetzung? (hockend od. gestreckt od. Schädelgrab?) Partielle oder totale Verbrennung? Mit Beigabe von Thierknochen?		"
№ I c 67		See oder Moor? Acker, Haide, Wald? Offene Ansiedelung, Höhle, Pfahlbau? Befestigung?	Dolmen, Ganggrab, Riesenbett? Stein oder Erdhügel? Flachgrab?	Leichenbeisetzung? (hockend od. gestreckt od. Schädelgrab?) Partielle oder totale Verbrennung? Mit Beigabe von Thierknochen?		1963 vorh. 1 Bruchstück X
№ I c 68.		See oder Moor? Acker, Haide, Wald? Offene Ansiedelung, Höhle, Pfahlbau? Befestigung?	Dolmen, Ganggrab, Riesenbett? Stein oder Erdhügel? Flachgrab?	Leichenbeisetzung? (hockend od. gestreckt od. Schädelgrab?) Partielle oder totale Verbrennung? Mit Beigabe von Thierknochen?		" 1963 vorh.
№ I c 69.		See oder Moor? Acker, Haide, Wald? Offene Ansiedelung, Höhle, Pfahlbau? Befestigung?	Dolmen, Ganggrab, Riesenbett? Stein oder Erdhügel? Flachgrab?	Leichenbeisetzung? (hockend od. gestreckt od. Schädelgrab?) Partielle oder totale Verbrennung? Mit Beigabe von Thierknochen?	auf fränkischen Reihengräbern	Herr Nave in München. II. Sendung. E. J. II. 68. 83.
№ I c 70.		See oder Moor? Acker, Haide, Wald? Offene Ansiedelung, Höhle, Pfahlbau? Befestigung?	Dolmen, Ganggrab, Riesenbett? Stein oder Erdhügel? Flachgrab?	Leichenbeisetzung? (hockend od. gestreckt od. Schädelgrab?) Partielle oder totale Verbrennung? Mit Beigabe von Thierknochen?		"

Summe d. Gegenst.:	a. Seen:	Mooren:	Acker:	Haide:	Wald:	Ansiedelngn.:	Höhln.:	Pfahlbtn.:
	Befstg.:	Dolmen etc.	Hügelgr.:	Flachgr.:	Skeletgr.:	Gr. m. p. Vbr.	tot. V.:	Unbest.:
Total-Summe d. Gegenst.:	a. Seen:	Mooren:	Acker:	Haide:	Wald:	Ansiedelngn.:	Höhln.:	Pfahlbtn.:
	Befstg.:	Dolmen etc.	Hügelgr.:	Flachgr.:	Skeletgr.:	Gr. m. p. Vbr.	tot. V.:	Unbest.:

Fol. 11. Abtheilung: I i Rheinprovinz. Abtheilung: I i. Fol. 11

1. Nummer.	2. Fundort.	3. Zeichnung.	4. Gegenstand, dessen Art, Form, Ornament und Erhaltungs-Zustand.	5. Maasse.	6. Material u. Farbe.	7. Etikett-Nummer.	8. Zubehörige Funde.	9. Art der Fundstätte.	10. Bestattungsart.	11. Bemerkungen.	12. Vorbesitzer Jahr und Art der Erwerbung.
Laufende No. 71. Acten-No. Inventar-No. Frühere No.	Ort: Kärlich Kreis: Regierungsbezirk: Land:		Fragment eines Flachmeißels	Hhe.: Lge.: gr. Br.: 4,5 kl. Br.: o. Dm. m. Dm. u. Dm. gr. Uf.	Gestein: (Flint:) Metall: Br. Thon: Glas: Org. Subst.:	№ I i 71		See oder Moor? Acker, Haide, Wald? Offene Ansiedelung, Höhle, Pfahlbau? Befestigung?	Dolmen, Ganggrab, Riesenbett? Stein oder Erdhügel? Flachgrab?	Leichenbeisetzung? (hockend od. gestreckt od. Schädelgrab?) Partielle oder totale Verbrennung? Mit Beigabe von Thierknochen?	sein mor	sein mor, None.
Laufende No. 72 a u. b. Acten-No. Inventar-No. Frühere No.	Ort: Kärlich Kreis: Regierungsbezirk: Land:	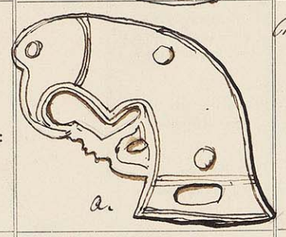 a.	Hohlmeißel von Bronze, silberhaltig, grünspanig	Hhe.: Lge.: 5,5 gr. Br.: kl. Br.: o. Dm. m. Dm. u. Dm. gr. Uf.	Gestein: (Flint:) Metall: Br. Thon: Glas: Org. Subst.:	№ I i 72		See oder Moor? Acker, Haide, Wald? Offene Ansiedelung, Höhle, Pfahlbau? Befestigung?	Dolmen, Ganggrab, Riesenbett? Stein oder Erdhügel? Flachgrab?	Leichenbeisetzung? (hockend od. gestreckt od. Schädelgrab?) Partielle oder totale Verbrennung? Mit Beigabe von Thierknochen?	"	"
Laufende No. 73. Acten-No. Inventar-No. Frühere No.	Ort: Kärlich Kreis: Regierungsbezirk: Land:	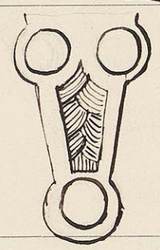	Lanzenschaftstück mit Bronze-nagel, silberhaltig und vergoldet	Hhe.: Lge.: 7 gr. Br.: 3 kl. Br.: o. Dm. m. Dm. u. Dm. gr. Uf.	Gestein: (Flint:) Metall: Br. Thon: Glas: Org. Subst.:	№ I i 73		See oder Moor? Acker, Haide, Wald? Offene Ansiedelung, Höhle, Pfahlbau? Befestigung?	Dolmen, Ganggrab, Riesenbett? Stein oder Erdhügel? Flachgrab?	Leichenbeisetzung? (hockend od. gestreckt od. Schädelgrab?) Partielle oder totale Verbrennung? Mit Beigabe von Thierknochen?	"	"
Laufende No. 74 Acten-No. Inventar-No. Frühere No.	Ort: Kärlich Kreis: Regierungsbezirk: Land:		Nagel mit Schaft	Hhe.: Lge.: 6 gr. Br.: 2,5 kl. Br.: o. Dm. m. Dm. u. Dm. gr. Uf.	Gestein: (Flint:) Metall: Thon: Glas: Org. Subst.:	№ I i 74		See oder Moor? Acker, Haide, Wald? Offene Ansiedelung, Höhle, Pfahlbau? Befestigung?	Dolmen, Ganggrab, Riesenbett? Stein oder Erdhügel? Flachgrab?	Leichenbeisetzung? (hockend od. gestreckt od. Schädelgrab?) Partielle oder totale Verbrennung? Mit Beigabe von Thierknochen?	/	)
Laufende No. 75 Acten-No. Inventar-No. Frühere No.	Ort: Kärlich Kreis: Regierungsbezirk: Land:		Nagel mit Ring	Hhe.: Lge.: 6 gr. Br.: kl. Br.: o. Dm. D. A. 3,5 m. Dm. u. Dm. gr. Uf.	Gestein: (Flint:) Metall: Thon: Glas: Org. Subst.:	№ I i 75		See oder Moor? Acker, Haide, Wald? Offene Ansiedelung, Höhle, Pfahlbau? Befestigung?	Dolmen, Ganggrab, Riesenbett? Stein oder Erdhügel? Flachgrab?	Leichenbeisetzung? (hockend od. gestreckt od. Schädelgrab?) Partielle oder totale Verbrennung? Mit Beigabe von Thierknochen?	/	/
Laufende No. 76 Acten-No. Inventar-No. Frühere No.	Ort: Kärlich Kreis: Regierungsbezirk: Land:		Kleiner Nagel	Hhe.: Lge.: 1,7 gr. Br.: 1,2 kl. Br.: o. Dm. m. Dm. u. Dm. gr. Uf.	Gestein: (Flint:) Metall: Cu. Thon: Glas: Org. Subst.:	№ I i 76		See oder Moor? Acker, Haide, Wald? Offene Ansiedelung, Höhle, Pfahlbau? Befestigung?	Dolmen, Ganggrab, Riesenbett? Stein oder Erdhügel? Flachgrab?	Leichenbeisetzung? (hockend od. gestreckt od. Schädelgrab?) Partielle oder totale Verbrennung? Mit Beigabe von Thierknochen?	\	\
Laufende No. 77. Acten-No. Inventar-No. Frühere No.	Ort: Kärlich Kreis: Regierungsbezirk: Land:		Lanzenschaftstück mit 4 Nieten	Hhe.: Lge.: 4 gr. Br.: 3,1 kl. Br.: o. Dm. m. Dm. u. Dm. gr. Uf.	Gestein: (Flint:) Metall: Cu. Thon: Glas: Org. Subst.:	№ I i 77.		See oder Moor? Acker, Haide, Wald? Offene Ansiedelung, Höhle, Pfahlbau? Befestigung?	Dolmen, Ganggrab, Riesenbett? Stein oder Erdhügel? Flachgrab?	Leichenbeisetzung? (hockend od. gestreckt od. Schädelgrab?) Partielle oder totale Verbrennung? Mit Beigabe von Thierknochen?	\	\

Summe d. Gegenst.:	a. Stein:	(Flint:	) Bronze:	Eisen:	Br. u. E.:	Gold:	Silber:	Elktr.:	Summe der Funde:	a. Seen:	Mooren:	Acker:	Haide:	Wald:	Ansiedelngn.:	Höhln.:	Pfahlbtn.:
	Thon:	Glas:	Bernst.:	Holz:	Horn:	Knochen:	Elfenbn.:	Muschln.:		Befstg.:	Dolmen etc.	Hügelgr.:	Flachgr.:	Skeletgr.:	Gr. m. p. Vbr.	tot. V.:	Unbest.:
Total-Summe d. Gegenst.:	a. Stein:	(Flint:	) Bronze:	Eisen:	Br. u. E.:	Gold:	Silber:	Elktr.:	Total-Summe d. Funde:	a. Seen:	Mooren:	Acker:	Haide:	Wald:	Ansiedelngn.:	Höhln.:	Pfahlbtn.:
	Thon:	Glas:	Bernst.:	Holz:	Horn:	Knochen:	Elfenbn.:	Muschln.:		Befstg.:	Dolmen etc.	Hügelgr.:	Flachgr.:	Skeletgr.:	Gr. m. p. Vbr.	tot. V.:	Unbest.:

1. Nummer.	2. Fundort.	3. Zeichnung.	4. Gegenstand, dessen Art, Form, Ornament und Erhaltungs-Zustand.	5. Maasse.	6. Material u. Farbe.	7. Etikett-Nummer.	8. Zubehörige Funde.	9. Art der Fundstätte.	10. Bestattungsart.	11. Bemerkungen.	12. Vorbesitzer Jahr und Art der Erwerbung.
Laufende No. 78 Acten-No. Inventar-No. Frühere No.	Ort: Kärlich Kreis: Regierungsbezirk: Land:		Bronze-Nadel, vom Kopfende bis fast zur Mitte mit 8 Querringen versehen.	Hhe.: Lge.: 8,4 gr. Br.: kl. Br.: o. Dm. m. Dm. u. Dm. gr. Uf.	Gestein: (Flint:) Metall: Thon: Glas: Org. Subst.:	№ I i 78		See oder Moor? Acker, Haide, Wald? Offene Ansiedelung, Höhle, Pfahlbau? Befestigung?	Dolmen, Ganggrab, Riesenbett? Stein oder Erdhügel? Flachgrab?	Leichenbeisetzung? (hockend od. gestreckt od. Schädelgrab?) Partielle oder totale Verbrennung? Mit Beigabe von Thierknochen?		None.
Laufende No. 79 Acten-No. Inventar-No. Frühere No.	Ort: Kärlich Kreis: Regierungsbezirk: Land:		Ringförmig gebogen mit Mondprofil	Hhe.: Lge.: gr. Br.: 2,7 kl. Br.: o. Dm. m. Dm. u. Dm. gr. Uf.	Gestein: (Flint:) Metall: Thon: Glas: Org. Subst.:	№ I i 79		See oder Moor? Acker, Haide, Wald? Offene Ansiedelung, Höhle, Pfahlbau? Befestigung?	Dolmen, Ganggrab, Riesenbett? Stein oder Erdhügel? Flachgrab?	Leichenbeisetzung? (hockend od. gestreckt od. Schädelgrab?) Partielle oder totale Verbrennung? Mit Beigabe von Thierknochen?		
Laufende No. 80. Acten-No. Inventar-No. Frühere No.	Ort: Kärlich Kreis: Regierungsbezirk: Land:		Rück blaues Glas	Hhe.: Lge.: 2,7 gr. Br.: kl. Br.: o. Dm. m. Dm. u. Dm. gr. Uf.	Gestein: (Flint:) Metall: Thon: Glas: Org. Subst.:	№ I i 80		See oder Moor? Acker, Haide, Wald? Offene Ansiedelung, Höhle, Pfahlbau? Befestigung?	Dolmen, Ganggrab, Riesenbett? Stein oder Erdhügel? Flachgrab?	Leichenbeisetzung? (hockend od. gestreckt od. Schädelgrab?) Partielle oder totale Verbrennung? Mit Beigabe von Thierknochen?		1963 vorh.
Laufende No. 81. Acten-No. Inventar-No. Frühere No.	Ort: Kärlich Kreis: Regierungsbezirk: Land:	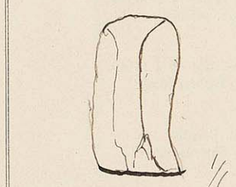 1/1	Feuersteinmesser	Hhe.: Lge.: 2,7 gr. Br.: kl. Br.: o. Dm. m. Dm. u. Dm. gr. Uf.	Gestein: (Flint:) Metall: Thon: Glas: Org. Subst.:	№ I i 81		See oder Moor? Acker, Haide, Wald? Offene Ansiedelung, Höhle, Pfahlbau? Befestigung?	Dolmen, Ganggrab, Riesenbett? Stein oder Erdhügel? Flachgrab?	Leichenbeisetzung? (hockend od. gestreckt od. Schädelgrab?) Partielle oder totale Verbrennung? Mit Beigabe von Thierknochen?		1963 vorh.
Laufende No. 82 Acten-No. Inventar-No. Frühere No.	Ort: Kärlich Kreis: Regierungsbezirk: Land:	 1/1	Feuersteinspitze.	Hhe.: Lge.: 3 gr. Br.: kl. Br.: o. Dm. m. Dm. u. Dm. gr. Uf.	Gestein: (Flint:) Metall: Thon: Glas: Org. Subst.:	№ I i 82		See oder Moor? Acker, Haide, Wald? Offene Ansiedelung, Höhle, Pfahlbau? Befestigung?	Dolmen, Ganggrab, Riesenbett? Stein oder Erdhügel? Flachgrab?	Leichenbeisetzung? (hockend od. gestreckt od. Schädelgrab?) Partielle oder totale Verbrennung? Mit Beigabe von Thierknochen?	Durch Herrn Dr. Voss angekauft.	1963 vorh.
Laufende No. 83. ab Acten-No. 2350/83. Inventar-No. II 15/23. 84. Frühere No.	Ort: Kärlich Kreis: Coblenz Regierungsbezirk: Coblenz Land:	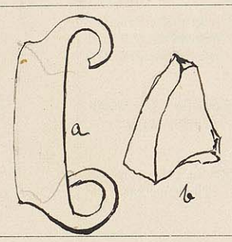 a b	Feuerstahl (2) und Feuerstein (b)	Hhe.: Lge.: 7 gr. Br.: 4 kl. Br.: o. Dm. m. Dm. u. Dm. gr. Uf.	Gestein: E (Flint:) Metall: Eisen Thon: Glas: Org. Subst.:	№ I i 83 ab		See oder Moor? Acker, Haide, Wald? Offene Ansiedelung, Höhle, Pfahlbau? Befestigung?	Dolmen, Ganggrab, Riesenbett? Stein oder Erdhügel? Flachgrab?	Leichenbeisetzung? (hockend od. gestreckt od. Schädelgrab?) Partielle oder totale Verbrennung? Mit Beigabe von Thierknochen?		Ihrer Direktor Dr. A. Voss. 1963 vorh. a) E.T. 115/83 b)
Laufende No. 84 ab Acten-No. Inventar-No. Frühere No.	Ort: Kärlich Kreis: Regierungsbezirk: Land:	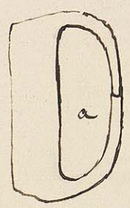 a	desgl.	Hhe.: Lge.: 8 gr. Br.: 5 kl. Br.: o. Dm. m. Dm. u. Dm. gr. Uf.	Gestein: (Flint:) Metall: Eisen Thon: Glas: Org. Subst.:	№ I i 84 ab		See oder Moor? Acker, Haide, Wald? Offene Ansiedelung, Höhle, Pfahlbau? Befestigung?	Dolmen, Ganggrab, Riesenbett? Stein oder Erdhügel? Flachgrab?	Leichenbeisetzung? (hockend od. gestreckt od. Schädelgrab?) Partielle oder totale Verbrennung? Mit Beigabe von Thierknochen?		1963 vorh. b)

Summe d. Gegenst.:	a. Stein:	(Flint:	) Bronze:	Eisen:	Br. u. E.:	Gold:	Silber:	Elktr.:	Summe der Funde:	a. Seen:	Mooren:	Acker:	Haide:	Wald:	Ansiedelngn.:	Höhln.:	Pfahlbtn.:
	Thon:	Glas:	Bernst.:	Holz:	Horn:	Knochen:	Elfenbn.:	Muschln.:		Befstg.:	Dolmen etc.	Hügelgr.:	Flachgr.:	Skeletgr.:	Gr. m. p. Vbr.	tot. V.:	Unbest.:
Total-Summe d. Gegenst.:	a. Stein:	(Flint:	) Bronze:	Eisen:	Br. u. E.:	Gold:	Silber:	Elktr.:	Total-Summe d. Funde:	a. Seen:	Mooren:	Acker:	Haide:	Wald:	Ansiedelngn.:	Höhln.:	Pfahlbtn.:
	Thon:	Glas:	Bernst.:	Holz:	Horn:	Knochen:	Elfenbn.:	Muschln.:		Befstg.:	Dolmen etc.	Hügelgr.:	Flachgr.:	Skeletgr.:	Gr. m. p. Vbr.	tot. V.:	Unbest.:

Fol. 12. Abtheilung: I i Rheinprovinz

1. Nummer.	2. Fundort.	3. Zeichnung.	4. Gegenstand, dessen Art, Form, Ornament und Erhaltungs-Zustand.	5. Maasse.	6. Material u. Farbe.
Laufende No. 85 Acten-No. Inventar-No. (nun nur) Frühere No.	Ort: Kärlich Kreis: Regierungsbezirk: Land:	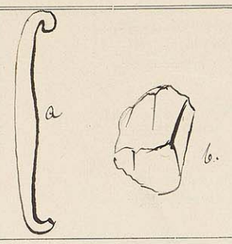	Feuerstahl (a) und Feuerstein (b).	Hhe.: Lge.: 13,5 cm gr. Br.: kl. Br.: o. Dm. m. Dm. u. Dm. gr. Uf.	Gestein: (Flint:) Metall: Eisen. Thon: Glas: Org. Subst.:
Laufende No. 86 Acten-No. Inventar-No. Frühere No.	Ort: Kärlich Kreis: Regierungsbezirk: Land:		Feuerstahl (?) Fragment	Hhe.: Lge.: 6 gr. Br.: kl. Br.: o. Dm. m. Dm. u. Dm. gr. Uf.	Gestein: (Flint:) Metall: Eisen Thon: Glas: Org. Subst.:
Laufende No. 87 Acten-No. Inventar-No. Frühere No.	Ort: Kärlich Kreis: Regierungsbezirk: Land:		Feuerstahl, Fragment	Hhe.: Lge.: 8 gr. Br.: kl. Br.: o. Dm. m. Dm. u. Dm. gr. Uf.	Gestein: (Flint:) Metall: Eisen Thon: Glas: Org. Subst.:
Laufende No. 88 Acten-No. Inventar-No. Frühere No.	Ort: Kärlich Kreis: Regierungsbezirk: Land:		Feuerstahl	Hhe.: Lge.: 9,5 gr. Br.: 3,5 kl. Br.: o. Dm. m. Dm. u. Dm. gr. Uf.	Gestein: (Flint:) Metall: Eisen Thon: Glas: Org. Subst.:
Laufende No. 89 Acten-No. Inventar-No. Frühere No.	Ort: Kärlich Kreis: Regierungsbezirk: Land:	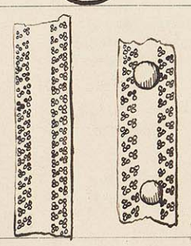 1/1	Zwei Fragmente von Bronze-Beschlägen mit eingeschlagenen Verzierungen.	Hhe.: Lge.: 3,5 cm 3. gr. Br.: / kl. Br.: o. Dm. m. Dm. u. Dm. gr. Uf.	Gestein: (Flint:) Metall: Thon: Glas: Org. Subst.:
Laufende No. 90 Acten-No. Inventar-No. Frühere No.	Ort: Kärlich Kreis: Regierungsbezirk: Land:	 1/1.	Silberbeschläge, zwei Stück (Knöpfe).	Hhe.: Lge.: 2,5 gr. Br.: / kl. Br.: o. Dm. m. Dm. u. Dm. gr. Uf.	Gestein: (Flint:) Metall: Silber Thon: Glas: Org. Subst.:
Laufende No. 91 Acten-No. Inventar-No. Frühere No.	Ort: Kärlich Kreis: Regierungsbezirk: Land:		Schaber aus Feuerstein (daran Eisenspuren).	Hhe.: Lge.: 3,7 gr. Br.: kl. Br.: o. Dm. m. Dm. u. Dm. gr. Uf.	Gestein: (Flint:) Metall: Thon: Glas: Org. Subst.:

Summe d. Gegenst.:	a. Stein:	(Flint:	) Bronze:	Eisen:	Br. u. E.:	Gold:	Silber:	Elktr.:
	Thon:	Glas:	Bernst.:	Holz:	Horn:	Knochen:	Elfenbn.:	Muschln.:
Total-Summe d. Gegenst.:	a. Stein:	(Flint:	) Bronze:	Eisen:	Br. u. E.:	Gold:	Silber:	Elktr.:
	Thon:	Glas:	Bernst.:	Holz:	Horn:	Knochen:	Elfenbn.:	Muschln.:

Abtheilung: I i. Fol. 12a

7. Etikett-Nummer.	8. Zubehörige Funde.	9. Art der Fundstätte.	10. Bestattungsart.	11. Bemerkungen.	12. Vorbesitzer Jahr und Art der Erwerbung.
№ I i 85		See oder Moor? Acker, Haide, Wald? Offene Ansiedelung, Höhle, Pfahlbau? Befestigung?	Dolmen, Ganggrab, Riesenbett? Stein oder Erdhügel? Flachgrab?	Leichenbeisetzung? (hockend od. gestreckt od. Schädelgrab?) Partielle oder totale Verbrennung? Mit Beigabe von Thierknochen?	1963 vorh. Jos. Straubs f. A. Voss.
№ I i 86		See oder Moor? Acker, Haide, Wald? Offene Ansiedelung, Höhle, Pfahlbau? Befestigung?	Dolmen, Ganggrab, Riesenbett? Stein oder Erdhügel? Flachgrab?	Leichenbeisetzung? (hockend od. gestreckt od. Schädelgrab?) Partielle oder totale Verbrennung? Mit Beigabe von Thierknochen?	1963 vorh.
№ I i 87		See oder Moor? Acker, Haide, Wald? Offene Ansiedelung, Höhle, Pfahlbau? Befestigung?	Dolmen, Ganggrab, Riesenbett? Stein oder Erdhügel? Flachgrab?	Leichenbeisetzung? (hockend od. gestreckt od. Schädelgrab?) Partielle oder totale Verbrennung? Mit Beigabe von Thierknochen?	1963 vorh.
№ I i 88		See oder Moor? Acker, Haide, Wald? Offene Ansiedelung, Höhle, Pfahlbau? Befestigung?	Dolmen, Ganggrab, Riesenbett? Stein oder Erdhügel? Flachgrab?	Leichenbeisetzung? (hockend od. gestreckt od. Schädelgrab?) Partielle oder totale Verbrennung? Mit Beigabe von Thierknochen?	
№ I i 89		See oder Moor? Acker, Haide, Wald? Offene Ansiedelung, Höhle, Pfahlbau? Befestigung?	Dolmen, Ganggrab, Riesenbett? Stein oder Erdhügel? Flachgrab?	Leichenbeisetzung? (hockend od. gestreckt od. Schädelgrab?) Partielle oder totale Verbrennung? Mit Beigabe von Thierknochen?	
№ I i 90		See oder Moor? Acker, Haide, Wald? Offene Ansiedelung, Höhle, Pfahlbau? Befestigung?	Dolmen, Ganggrab, Riesenbett? Stein oder Erdhügel? Flachgrab?	Leichenbeisetzung? (hockend od. gestreckt od. Schädelgrab?) Partielle oder totale Verbrennung? Mit Beigabe von Thierknochen?	
№ I i 91.		See oder Moor? Acker, Haide, Wald? Offene Ansiedelung, Höhle, Pfahlbau? Befestigung?	Dolmen, Ganggrab, Riesenbett? Stein oder Erdhügel? Flachgrab?	Leichenbeisetzung? (hockend od. gestreckt od. Schädelgrab?) Partielle oder totale Verbrennung? Mit Beigabe von Thierknochen?	1963 vorh.

Summe der Gegenstände:	a. Seen:	Mooren:	Acker:	Haide:	Wald:	Ansiedelngn.:	Höhln.:	Pfahlbtn.:
	Befstg.:	Dolmen etc.	Hügelgr.:	Flachgr.:	Skeletgr.:	Gr. m. p. Vbr.	tot. V.:	Unbest.:
Total-Summe der Gegenstände:	a. Seen:	Mooren:	Acker:	Haide:	Wald:	Ansiedelngn.:	Höhln.:	Pfahlbtn.:
	Befstg.:	Dolmen etc.	Hügelgr.:	Flachgr.:	Skeletgr.:	Gr. m. p. Vbr.	tot. V.:	Unbest.:

1. Nummer.	2. Fundort.	3. Zeichnung.	4. Gegenstand, dessen Art, Form, Ornament und Erhaltungs-Zustand.	5. Maasse.	6. Material u. Farbe.	7. Etikett-Nummer.	8. Zubehörige Funde.	9. Art der Fundstätte.	10. Bestattungsart.	11. Bemerkungen.	12. Vorbesitzer Jahr und Art der Erwerbung.
Laufende No. 92 Acten-No. min mor Inventar-No. Frühere No.	Ort: Kärlich Kreis: Regierungsbezirk: Land:	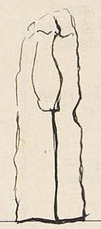	Drei prismatische Feuerstein-Messer mit bearbeiteten Kanten.	Hhe.: Lge.: 4-4,3 gr. Br.: kl. Br.: o. Dm. m. Dm. u. Dm. gr. Uf.	Gestein: (Flint:) Metall: Thon: Glas: Org. Subst.:	№ I i 92.		See oder Moor? Acker, Haide, Wald? Offene Ansiedelung, Höhle, Pfahlbau? Befestigung?	Dolmen, Ganggrab, Riesenbett? Stein oder Erdhügel? Flachgrab?	Leichenbeisetzung? (hockend od. gestreckt od. Schädelgrab?) Partielle oder totale Verbrennung? Mit Beigabe von Thierknochen?	min mor Jos. Droste H. A. Voss. 1963 vorh.
Laufende No. 93. Acten-No. Inventar-No. Frühere No.	Ort: Kärlich Kreis: Regierungsbezirk: Land:		Sechs geschlagene Feuerstein-Splitter	Hhe.: Lge.: 2,3-7,3 gr. Br.: kl. Br.: o. Dm. m. Dm. u. Dm. gr. Uf.	Gestein: (Flint:) Metall: Thon: Glas: Org. Subst.:	№ I i 93.		See oder Moor? Acker, Haide, Wald? Offene Ansiedelung, Höhle, Pfahlbau? Befestigung?	Dolmen, Ganggrab, Riesenbett? Stein oder Erdhügel? Flachgrab?	Leichenbeisetzung? (hockend od. gestreckt od. Schädelgrab?) Partielle oder totale Verbrennung? Mit Beigabe von Thierknochen?	1964 vorh.
Laufende No. 94. Acten-No. Inventar-No. Frühere No.	Ort: Kärlich Kreis: Regierungsbezirk: Land:		Thontöpfchen mit Querriefeln	Hhe.: 7,6 Lge.: gr. Br.: kl. Br.: o. Dm. 7,4 m. Dm. u. Dm. 4 gr. Uf. 24	Gestein: (Flint:) Metall: Thon: schw. Glas: Org. Subst.:	№ I i 94.		See oder Moor? Acker, Haide, Wald? Offene Ansiedelung, Höhle, Pfahlbau? Befestigung?	Dolmen, Ganggrab, Riesenbett? Stein oder Erdhügel? Flachgrab?	Leichenbeisetzung? (hockend od. gestreckt od. Schädelgrab?) Partielle oder totale Verbrennung? Mit Beigabe von Thierknochen?	1572 ver,
Laufende No. 95. Acten-No. Inventar-No. Frühere No.	Ort: Kärlich. Kreis: Regierungsbezirk: Land:		Drei verzierte Scherben	Hhe.: Lge.: gr. Br.: kl. Br.: o. Dm. m. Dm. u. Dm. gr. Uf.	Gestein: (Flint:) Metall: Thon: Glas: Org. Subst.:	№ I i 95.		See oder Moor? Acker, Haide, Wald? Offene Ansiedelung, Höhle, Pfahlbau? Befestigung?	Dolmen, Ganggrab, Riesenbett? Stein oder Erdhügel? Flachgrab?	Leichenbeisetzung? (hockend od. gestreckt od. Schädelgrab?) Partielle oder totale Verbrennung? Mit Beigabe von Thierknochen?	
Laufende No. 96 Acten-No. Inventar-No. Frühere No.	Ort: Kärlich Kreis: Regierungsbezirk: Land:		Geräth aus Blei mit 3 Löchern, an der Bruchstelle Spur eines 4ten.	Hhe.: Lge.: gr. Br.: kl. Br.: o. Dm. m. Dm. u. Dm. gr. Uf.	Gestein: (Flint: Metall: Blei Thon: Glas: Org. Subst.:	№ I i 96		See oder Moor? Acker, Haide, Wald? Offene Ansiedelung, Höhle, Pfahlbau? Befestigung?	Dolmen, Ganggrab, Riesenbett? Stein oder Erdhügel? Flachgrab?	Leichenbeisetzung? (hockend od. gestreckt od. Schädelgrab?) Partielle oder totale Verbrennung? Mit Beigabe von Thierknochen?	
Laufende No. 97 Acten-No. 898 de 84 Inventar-No. II 40.84 Frühere No.	Ort: Andernach Kreis: Mayen Regierungsbezirk: Coblenz Land:		Gürtelschnalle, silberkauschirt, mit der Schnalle Rosenstab.	Hhe.: Lge.: 6,3 gr. Br.: 3,4 kl. Br.: o. Dm. m. Dm. u. Dm. gr. Uf.	Gestein: (Flint: Metall: Eisen Thon: Glas: Org. Subst.:	№ I i 97		See oder Moor? Acker, Haide, Wald? Offene Ansiedelung, Höhle, Pfahlbau? Befestigung?	Dolmen, Ganggrab, Riesenbett? Stein oder Erdhügel? Flachgrab?	Leichenbeisetzung? (hockend od. gestreckt od. Schädelgrab?) Partielle oder totale Verbrennung? Mit Beigabe von Thierknochen?	Vom Kirchhof bei Andernach Perrot Rosenstab 1884. E.J.II.39.84.
Laufende No. 98. Acten-No. Inventar-No. Frühere No.	Ort: Kreis: Regierungsbezirk: Land:		Untertheil einer Gefäss (in eigenthümlicher Ornamentation)	Hhe.: Lge.: 5,2 gr. Br.: 2,5 kl. Br.: o. Dm. m. Dm. u. Dm. gr. Uf.	Gestein: (Flint: Metall: Eisen mit Bilbar Thon: Glas: Org. Subst.:	№ I i 98	B. J.	See oder Moor? Acker, Haide, Wald? Offene Ansiedelung, Höhle, Pfahlbau? Befestigung?	Dolmen, Ganggrab, Riesenbett? Stein oder Erdhügel? Flachgrab?	Leichenbeisetzung? (hockend od. gestreckt od. Schädelgrab?) Partielle oder totale Verbrennung? Mit Beigabe von Thierknochen?	

Summe d. Gegenst.:	a. Stein:	(Flint:	) Bronze:	Eisen:	Br. u. E.:	Gold:	Silber:	Elktr.:	Summe d. Seen:	Mooren:	Acker:	Haide:	Wald:	Ansiedelngn.:	Höhln.:	Pfahlbtn.:
	Thon:	Glas:	Bernst.:	Holz:	Horn:	Knochen:	Elfenbn.:	Muschln.:	Befstg.:	Dolmen etc.	Hügelgr.:	Flachgr.:	Skeletgr.:	Gr. m. p. Vbr.	tot. V.:	Unbest.:
Total-Summe d. Gegenst.:	a. Stein:	(Flint:	) Bronze:	Eisen:	Br. u. E.:	Gold:	Silber:	Elktr.:	Total-Summe d. Seen:	Mooren:	Acker:	Haide:	Wald:	Ansiedelngn.:	Höhln.:	Pfahlbtn.:
	Thon:	Glas:	Bernst.:	Holz:	Horn:	Knochen:	Elfenbn.:	Muschln.:	Befstg.:	Dolmen etc.	Hügelgr.:	Flachgr.:	Skeletgr.:	Gr. m. p. Vbr.	tot. V.:	Unbest.:

Fol. 14. Abtheilung: I i Rheinprovinz

Abtheilung: I i Fol. 14.

1. Nummer.	2. Fundort.	3. Zeichnung.	4. Gegenstand, dessen Art, Form, Ornament und Erhaltungs-Zustand.	5. Maasse.	6. Material u. Farbe.	7. Etikett-Nummer.	8. Zubehörige Funde.	9. Art der Fundstätte.	10. Bestattungsart.	11. Bemerkungen.	12. Vorbesitzer Jahr und Art der Erwerbung.
Laufende No. 99 Acten-No. Inventar-No. Frühere No.	Ort: Andernach Kreis: Regierungsbezirk: Land:		Ringanzug	Hhe.: Lge.: gr. Br.: kl. Br.: o. Dm. m. Dm. u. Dm. gr. Uf.	Gestein: (Flint:) Metall: Eisen mit Silber Thon: Glas: Org. Subst.:	№ I i 99	6	See oder Moor? Acker, Haide, Wald? Offene Ansiedelung, Höhle, Pfahlbau? Befestigung?	Dolmen, Ganggrab, Riesenbett? Stein oder Erdhügel? Flachgrab?	Leichenbeisetzung? (hockend od. gestreckt od. Schädelgrab?) Partielle oder totale Verbrennung? Mit Beigabe von Thierknochen?	rein vor.	rein vor. Josefowitz.
Laufende No. 100 Acten-No. 1921 de 84 Inventar-No. II 45.84 Frühere No.	Ort: Andernath Kreis: Mayen Regierungsbezirk: Coblenz Land:	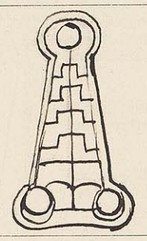	Ringarmbrustfibel, mit 5 Windungen mit Silbereinlagen und mit drei Knöpfen	Hhe.: Lge.: 4,5 gr. Br.: 2,3 kl. Br.: o. Dm. m. Dm. u. Dm. gr. Uf.	Gestein: (Flint:) Metall: Bronze Silber Thon: Glas: Org. Subst.:	№ I i 100		See oder Moor? Acker, Haide, Wald? Offene Ansiedelung, Höhle, Pfahlbau? Befestigung?	Dolmen, Ganggrab, Riesenbett? Stein oder Erdhügel? Flachgrab?	Leichenbeisetzung? (hockend od. gestreckt od. Schädelgrab?) Partielle oder totale Verbrennung? Mit Beigabe von Thierknochen?		Herr Julius Josefowitz in Berlin 1884 Juli 2. E. J. II. 113.84
Laufende No. 101 Acten-No. Inventar-No. Frühere No.	Ort: Andernach Kreis: Regierungsbezirk: Land:		Nadel (Griffel?) aus Bronze	Hhe.: Lge.: 4,5 gr. Br.: kl. Br.: o. Dm. m. Dm. u. Dm. gr. Uf.	Gestein: (Flint:) Metall: Br Thon: Glas: Org. Subst.:	№ I i 101		See oder Moor? Acker, Haide, Wald? Offene Ansiedelung, Höhle, Pfahlbau? Befestigung?	Dolmen, Ganggrab, Riesenbett? Stein oder Erdhügel? Flachgrab?	Leichenbeisetzung? (hockend od. gestreckt od. Schädelgrab?) Partielle oder totale Verbrennung? Mit Beigabe von Thierknochen?		"
Laufende No. 102 Acten-No. Inventar-No. Frühere No.	Ort: Andernach Kreis: Regierungsbezirk: Land:	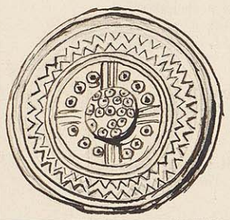	Fibelaufsatz mit Punktkreisen und Hängeornamenten. Naturgroße Zeichnung aus Bronze, Fundort zweifelhaft. Rundel Armring aus Bronze, offen, die Enden narbig, stark	Hhe.: Lge.: gr. Br.: 4,5 kl. Br.: o. Dm. m. Dm. u. Dm. gr. Uf.	Gestein: (Flint:) Metall: Br. E. Thon: Glas: Org. Subst.:	№ I i 102		See oder Moor? Acker, Haide, Wald? Offene Ansiedelung, Höhle, Pfahlbau? Befestigung?	Dolmen, Ganggrab, Riesenbett? Stein oder Erdhügel? Flachgrab?	Leichenbeisetzung? (hockend od. gestreckt od. Schädelgrab?) Partielle oder totale Verbrennung? Mit Beigabe von Thierknochen?		"
Laufende No. 103 Acten-No. Inventar-No. Frühere No.	Ort: Andernach Kreis: Regierungsbezirk: Land:	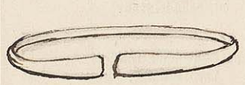		Hhe.: Lge.: gr. Br.: kl. Br.: o. Dm. m. Dm. 7,2 u. Dm. gr. Uf.	Gestein: (Flint:) Metall: Br Thon: Glas: Org. Subst.:	№ I i 103.		See oder Moor? Acker, Haide, Wald? Offene Ansiedelung, Höhle, Pfahlbau? Befestigung?	Dolmen, Ganggrab, Riesenbett? Stein oder Erdhügel? Flachgrab?	Leichenbeisetzung? (hockend od. gestreckt od. Schädelgrab?) Partielle oder totale Verbrennung? Mit Beigabe von Thierknochen?		"
Laufende No. 104a Acten-No. Inventar-No. Frühere No.	Ort: Andernach Kreis: Regierungsbezirk: Land:	 1/1	Zwei Spiralgefäße aus Silber (6 defekt)	Hhe.: Lge.: 4,5 gr. Br.: kl. Br.: o. Dm. m. Dm. u. Dm. gr. Uf.	Gestein: (Flint:) Metall: Silber Thon: Glas: Org. Subst.:	№ I i 104 ab		See oder Moor? Acker, Haide, Wald? Offene Ansiedelung, Höhle, Pfahlbau? Befestigung?	Dolmen, Ganggrab, Riesenbett? Stein oder Erdhügel? Flachgrab?	Leichenbeisetzung? (hockend od. gestreckt od. Schädelgrab?) Partielle oder totale Verbrennung? Mit Beigabe von Thierknochen?		"
Laufende No. 105. Acten-No. 3.87. Inventar-No. II. 2. 87. Frühere No.	Ort: Bertrich. Kreis: Cochem. Regierungsbezirk: Coblenz. Land:		Einhenkelige Kanne aus hellgelbem Thon, der obere Rand ist abgebrochen.	Hhe.: 15. Lge.: gr. Br.: 13. kl. Br.: o. Dm. m. Dm. u. Dm. 5,1 gr. Uf. 40,3.	Gestein: (Flint:) Metall: Thon: hellgelb. Glas: Org. Subst.:	№ I. i. 105.		See oder Moor? Acker, Haide, Wald? Offene Ansiedelung, Höhle, Pfahlbau? Befestigung?	Dolmen, Ganggrab, Riesenbett? Stein oder Erdhügel? Flachgrab?	Leichenbeisetzung? (hockend od. gestreckt od. Schädelgrab?) Partielle oder totale Verbrennung? Mit Beigabe von Thierknochen?		Herr F. Schubardt in Görlitz. E. J. II. 1. 87.

Summe d. Gegenst.:	a. Stein:	(Flint:)	Bronze:	Eisen:	Br. u. E.:	Gold:	Silber:	Elktr.:	Summe der Funde:	a. Seen:	Mooren:	Acker:	Haide:	Wald:	Ansiedelngn.:	Höhln.:	Pfahlbtn.:
	Thon:	Glas:	Bernst.:	Holz:	Horn:	Knochen:	Elfenbn.:	Muschln.:		Befstg.:	Dolmen etc.	Hügelgr.:	Flachgr.:	Skeletgr.:	Gr. m. p. Vbr.	tot. V.:	Unbest.:
Total-Summe d. Gegenst.:	a. Stein:	(Flint:)	Bronze:	Eisen:	Br. u. E.:	Gold:	Silber:	Elktr.:	Total-Summe d. Funde:	a. Seen:	Mooren:	Acker:	Haide:	Wald:	Ansiedelngn.:	Höhln.:	Pfahlbtn.:
	Thon:	Glas:	Bernst.:	Holz:	Horn:	Knochen:	Elfenbn.:	Muschln.:		Befstg.:	Dolmen etc.	Hügelgr.:	Flachgr.:	Skeletgr.:	Gr. m. p. Vbr.	tot. V.:	Unbest.:

Abtheilung: I. i. Rheinprovinz. Fol. 15.

1. Nummer.	2. Fundort.	3. Zeichnung.	4. Gegenstand, dessen Art, Form, Ornament und Erhaltungs-Zustand.	5. Maasse.	6. Material u. Farbe.
Laufende No. **106.** Acten-No. 3.87. Inventar-No. II. 2.87. Frühere No.	Ort: Bertrich. Kreis: Cochem. Regierungsbezirk: Coblenz. Land:		Römisches Gefäss aus braunem Thon, der Rand ist etwas defect.	Hhe.: 19. Lge.: gr. Br.: 22,5. kl. Br.: 7,6. o. Dm. 14. m. Dm. u. Dm. 7,6. gr. Uf. 72,3.	Gestein: (Flint:) Metall: Thon: braun. Glas: Org. Subst.:
Laufende No. **107.** Acten-No. 534.87. Inventar-No. II. 74.87. Frühere No.	Ort: Rheinberg. Kreis: Geldern. Regierungsbezirk: Düsseldorf. Land:		Hängezierrat von Bronze, römische Arbeit.	Hhe.: Lge.: 7,6. gr. Br.: 5,1. kl. Br.: o. Dm. m. Dm. u. Dm. gr. Uf.	Gestein: (Flint:) Metall: Bronze. Thon: Glas: Org. Subst.:
Laufende No. **108.** Acten-No. 67.85. Inventar-No. II. 24.85. Frühere No.	Ort: Andernach. Kreis: Mayen. Regierungsbezirk: Coblenz. Land:		Schnalle u. Riemenbeschläge von Eisen mit Silber- u. Gold-Tauschirung.	Hhe.: Lge.: 40. gr. Br.: 8,8. kl. Br.: o. Dm. m. Dm. u. Dm. gr. Uf.	Gestein: (Flint:) Metall: Eis. Silb. Gold. Thon: Glas: Org. Subst.:
Laufende No. **109.** Acten-No. 308.86. Inventar-No. II. 46.86. Frühere No.	Ort: Kärlich. Kreis: Coblenz. Regierungsbezirk: Coblenz. Land:		Schnalle von Eisen mit drei kleinen Bronzeknöpfchen u. Silbertauschirung.	Hhe.: Lge.: 11,1. gr. Br.: 5,2. kl. Br.: o. Dm. m. Dm. u. Dm. gr. Uf.	Gestein: (Flint:) Metall: Eis. Bronz. Silb. Thon: Glas: Org. Subst.:
Laufende No. **110.** Acten-No. Inventar-No. Frühere No.	Ort: Kärlich. Kreis: Regierungsbezirk: Land:		Schnalle von Eisen mit vergoldeten Bronze-Knöpfchen und Silbertauschirung etwas defect.	Hhe.: Lge.: 12. gr. Br.: 5,2. kl. Br.: o. Dm. m. Dm. u. Dm. gr. Uf.	Gestein: (Flint:) Metall: Eis. Br. & Silb. Thon: Glas: Org. Subst.:
Laufende No. **111.** Acten-No. Inventar-No. Frühere No.	Ort: Kärlich. Kreis: Regierungsbezirk: Land:	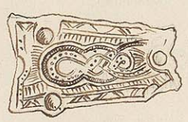	Riemenbeschlag von Eisen mit drei kleinen Bronze-Knöpfchen u. Silbertauschirung.	Hhe.: Lge.: 7,2. gr. Br.: 4,6 kl. Br.: o. Dm. m. Dm. u. Dm. gr. Uf.	Gestein: (Flint:) Metall: Eis. Silb. Br. Thon: Glas: Org. Subst.:
Laufende No. **112.** Acten-No. Inventar-No. Frühere No.	Ort: Kärlich. Kreis: Regierungsbezirk: Land:		Zwei Riemenbeschläge von Eisen mit Silbertauschirung.	Hhe.: Lge.: 5 u. 5,3 gr. Br.: 2. kl. Br.: o. Dm. m. Dm. u. Dm. gr. Uf.	Gestein: (Flint:) Metall: Thon: Glas: Org. Subst.:

Summe d. Gegenst.:	a. Stein:	(Flint:	) Bronze:	Eisen:	Br. u. E.:	Gold:	Silber:	Elktr.:
	Thon:	Glas:	Bernst.:	Holz:	Horn:	Knochen:	Elfenbn.:	Muschln.:
Total-Summe d. Gegenst.:	a. Stein:	(Flint:	) Bronze:	Eisen:	Br. u. E.:	Gold:	Silber:	Elktr.:
	Thon:	Glas:	Bernst.:	Holz:	Horn:	Knochen:	Elfenbn.:	Muschln.:

7. Etikett-Nummer.	8. Zubehörige Funde.	9. Art der Fundstätte.		10. Bestattungsart.	11. Bemerkungen.	12. Vorbesitzer Jahr und Art der Erwerbung.
№ I. i. 106.		See oder Moor? Acker, Haide, Wald? Offene Ansiedelung, Höhle, Pfahlbau? Befestigung?	Dolmen, Ganggrab, Riesenbett? Stein oder Erdhügel? Flachgrab?	Leichenbeisetzung? (hockend od. gestreckt od. Schädelgrab?) Partielle oder totale Verbrennung? Mit Beigabe von Thierknochen?		H. Schuchardt. 3572 ord.
№ i. 107.		See oder Moor? Acker, Haide, Wald? Offene Ansiedelung, Höhle, Pfahlbau? Befestigung?	Dolmen, Ganggrab, Riesenbett? Stein oder Erdhügel? Flachgrab?	Leichenbeisetzung? (hockend od. gestreckt od. Schädelgrab?) Partielle oder totale Verbrennung? Mit Beigabe von Thierknochen?		Herr Major von Veckenen in Pinneberg — Geschenk. E. J. II. 123.87.
№ i. 108.		See oder Moor? Acker, Haide, Wald? Offene Ansiedelung, Höhle, Pfahlbau? Befestigung?	Dolmen, Ganggrab, Riesenbett? Stein oder Erdhügel? Flachgrab?	Leichenbeisetzung? (hockend od. gestreckt od. Schädelgrab?) Partielle oder totale Verbrennung? Mit Beigabe von Thierknochen?		Herr Photograph Günther. E. J. II. 16.85.
№ i. 109.		See oder Moor? Acker, Haide, Wald? Offene Ansiedelung, Höhle, Pfahlbau? Befestigung?	Dolmen, Ganggrab, Riesenbett? Stein oder Erdhügel? Flachgrab?	Leichenbeisetzung? (hockend od. gestreckt od. Schädelgrab?) Partielle oder totale Verbrennung? Mit Beigabe von Thierknochen?		Herr F. A. Wolff Cöln. E. J. II. 63.86.
№ i. 110.		See oder Moor? Acker, Haide, Wald? Offene Ansiedelung, Höhle, Pfahlbau? Befestigung?	Dolmen, Ganggrab, Riesenbett? Stein oder Erdhügel? Flachgrab?	Leichenbeisetzung? (hockend od. gestreckt od. Schädelgrab?) Partielle oder totale Verbrennung? Mit Beigabe von Thierknochen?		
№ i. 111.		See oder Moor? Acker, Haide, Wald? Offene Ansiedelung, Höhle, Pfahlbau? Befestigung?	Dolmen, Ganggrab, Riesenbett? Stein oder Erdhügel? Flachgrab?	Leichenbeisetzung? (hockend od. gestreckt od. Schädelgrab?) Partielle oder totale Verbrennung? Mit Beigabe von Thierknochen?		
№ i. 112.		See oder Moor? Acker, Haide, Wald? Offene Ansiedelung, Höhle, Pfahlbau? Befestigung?	Dolmen, Ganggrab, Riesenbett? Stein oder Erdhügel? Flachgrab?	Leichenbeisetzung? (hockend od. gestreckt od. Schädelgrab?) Partielle oder totale Verbrennung? Mit Beigabe von Thierknochen?		

Summe der Gegende:	a. Seen:	Mooren:	Acker:	Haide:	Wald:	Ansiedelngn.:	Höhln.:	Pfahlbtn.:
	Befstg.:	Dolmen etc.	Hügelgr.:	Flachgr.:	Skeletgr.:	Gr. m. p. Vbr.	tot. V.:	Unbest.:
Total-Summe d. Gegende:	a. Seen:	Mooren:	Acker:	Haide:	Wald:	Ansiedelngn.:	Höhln.:	Pfahlbtn.:
	Befstg.:	Dolmen etc.	Hügelgr.:	Flachgr.:	Skeletgr.:	Gr. m. p. Vbr.	tot. V.:	Unbest.:

Abtheilung: I. i. Rheinprovinz. Fol. 16.

1. Nummer.	2. Fundort.	3. Zeichnung.	4. Gegenstand, dessen Art, Form, Ornament und Erhaltungs-Zustand.	5. Maasse.	6. Material u. Farbe.
Laufende No. **113.** Acten-No. 308.86, Inventar-No. I. 76.86. Frühere No.	Ort: Kärlich. Kreis: Coblenz. Regierungsbezirk: Coblenz. Land:		Zwei kleine Beschläge von Eisen mit Silber- und Goldtauschirung.	Hhe.: Lge.: 3. gr. Br.: 1,6. kl. Br.: o. Dm. m. Dm. u. Dm. gr. Uf.	Gestein: (Flint:) Metall: Eis. Sill. Gold. Thon: Glas: Org. Subst.:
Laufende No. **114.** Acten-No. Inventar-No. Frühere No.	Ort: Kärlich. Kreis: Regierungsbezirk: Land:		Fibel von Bronze, mit eingelegten Perlen von rotem Glasfluss.	Hhe.: Lge.: 12,6. gr. Br.: 6,3. kl. Br.: o. Dm. m. Dm. u. Dm. gr. Uf.	Gestein: (Flint:) Metall: Bronze. Thon: Glas: Org. Subst.:
Laufende No. **115.** Acten-No. Inventar-No. Frühere No.	Ort: Kärlich. Kreis: Regierungsbezirk: Land:		Fragment einer Fibel von Bronze.	Hhe.: Lge.: 8,3. gr. Br.: 6,3. kl. Br.: o. Dm. m. Dm. u. Dm. gr. Uf.	Gestein: (Flint:) Metall: Bronze Thon: Glas: Org. Subst.:
Laufende No. **116.** Acten-No. Inventar-No. Frühere No.	Ort: Kärlich. Kreis: Regierungsbezirk: Land:		Eiserner Schildbuckel.	Hhe.: 9,6. Lge.: gr. Br.: 17,4 kl. Br.: o. Dm. m. Dm. u. Dm. gr. Uf.	Gestein: (Flint:) Metall: Eisen. Thon: Glas: Org. Subst.:
Laufende No. **117.** Acten-No. Inventar-No. Frühere No.	Ort: Kärlich. Kreis: Regierungsbezirk: Land:		Grosses eisernes Messer, Skramasax.	Hhe.: Lge.: 50,5. gr. Br.: 5. kl. Br.: o. Dm. m. Dm. u. Dm. gr. Uf.	Gestein: (Flint:) Metall: Thon: Glas: Org. Subst.:
Laufende No. **118.** Acten-No. Inventar-No. Frühere No.	Ort: Kärlich. Kreis: Regierungsbezirk: Land:		Eisernes Messer.	Hhe.: Lge.: 29,4. gr. Br.: 3,2. kl. Br.: o. Dm. m. Dm. u. Dm. gr. Uf.	Gestein: (Flint:) Metall: Eisen. Thon: Glas: Org. Subst.:
Laufende No. **119.** Acten-No. Inventar-No. Frühere No.	Ort: Kärlich. Kreis: Regierungsbezirk: Land:		Eiserne Scheere, sehr verrostet.	Hhe.: Lge.: 16,8. gr. Br.: 3. kl. Br.: o. Dm. m. Dm. u. Dm. gr. Uf.	Gestein: (Flint:) Metall: Eisen. Thon: Glas: Org. Subst.:

7. Etikett-Nummer.	8. Zubehörige Funde.	9. Art der Fundstätte.		10. Bestattungsart.	11. Bemerkungen.	12. Vorbesitzer Jahr und Art der Erwerbung.
№ i. 113.		See oder Moor? Acker, Haide, Wald? Offene Ansiedelung, Höhle, Pfahlbau? Befestigung?	Dolmen, Ganggrab, Riesenbett? Stein oder Erdhügel? Flachgrab?	Leichenbeisetzung? (hockend od. gestreckt od. Schädelgrab?) Partielle oder totale Verbrennung? Mit Beigabe von Thierknochen?		Wolff, Lüln.
№ i. 114.		See oder Moor? Acker, Haide, Wald? Offene Ansiedelung, Höhle, Pfahlbau? Befestigung?	Dolmen, Ganggrab, Riesenbett? Stein oder Erdhügel? Flachgrab?	Leichenbeisetzung? (hockend od. gestreckt od. Schädelgrab?) Partielle oder totale Verbrennung? Mit Beigabe von Thierknochen?		
№ i. 115.		See oder Moor? Acker, Haide, Wald? Offene Ansiedelung, Höhle, Pfahlbau? Befestigung?	Dolmen, Ganggrab, Riesenbett? Stein oder Erdhügel? Flachgrab?	Leichenbeisetzung? (hockend od. gestreckt od. Schädelgrab?) Partielle oder totale Verbrennung? Mit Beigabe von Thierknochen?		
№ i. 116.		See oder Moor? Acker, Haide, Wald? Offene Ansiedelung, Höhle, Pfahlbau? Befestigung?	Dolmen, Ganggrab, Riesenbett? Stein oder Erdhügel? Flachgrab?	Leichenbeisetzung? (hockend od. gestreckt od. Schädelgrab?) Partielle oder totale Verbrennung? Mit Beigabe von Thierknochen?		1963 vorh. 85 vorh.
№ i. 117.		See oder Moor? Acker, Haide, Wald? Offene Ansiedelung, Höhle, Pfahlbau? Befestigung?	Dolmen, Ganggrab, Riesenbett? Stein oder Erdhügel? Flachgrab?	Leichenbeisetzung? (hockend od. gestreckt od. Schädelgrab?) Partielle oder totale Verbrennung? Mit Beigabe von Thierknochen?		1963 vorh.
№ i. 118.		See oder Moor? Acker, Haide, Wald? Offene Ansiedelung, Höhle, Pfahlbau? Befestigung?	Dolmen, Ganggrab, Riesenbett? Stein oder Erdhügel? Flachgrab?	Leichenbeisetzung? (hockend od. gestreckt od. Schädelgrab?) Partielle oder totale Verbrennung? Mit Beigabe von Thierknochen?		1964 vorh.
№ i. 119.		See oder Moor? Acker, Haide, Wald? Offene Ansiedelung, Höhle, Pfahlbau? Befestigung?	Dolmen, Ganggrab, Riesenbett? Stein oder Erdhügel? Flachgrab?	Leichenbeisetzung? (hockend od. gestreckt od. Schädelgrab?) Partielle oder totale Verbrennung? Mit Beigabe von Thierknochen?		1983 Rest vorh.

Summe d. Gegenst.:	a. Stein:	(Flint:	) Bronze:	Eisen:	Br. u. E.:	Gold:	Silber:	Elktr.:
	Thon:	Glas:	Bernst.:	Holz:	Horn:	Knochen:	Elfenbn.:	Muschln.:
Total-Summe d. Gegenst.:	a. Stein:	(Flint:	) Bronze:	Eisen:	Br. u. E.:	Gold:	Silber:	Elktr.:
	Thon:	Glas:	Bernst.:	Holz:	Horn:	Knochen:	Elfenbn.:	Muschln.:

Summe d. Bestattungsarten:	a. Seen:	Mooren:	Acker:	Haide:	Wald:	Ansiedelngn.:	Höhln.:	Pfahlbtn.:
	Befstg.:	Dolmen etc.	Hügelgr.:	Flachgr.:	Skeletgr.:	Gr. m. p. Vbr.	tot. V.:	Unbest.:
Total-Summe d. Bestattungsarten:	a. Seen:	Mooren:	Acker:	Haide:	Wald:	Ansiedelngn.:	Höhln.:	Pfahlbtn.:
	Befstg.:	Dolmen etc.	Hügelgr.:	Flachgr.:	Skeletgr.:	Gr. m. p. Vbr.	tot. V.:	Unbest.:

1. Nummer.	2. Fundort.	3. Zeichnung.	4. Gegenstand, dessen Art, Form, Ornament und Erhaltungs-Zustand.	5. Maasse.	6. Material u. Farbe.	7. Etikett-Nummer.	8. Zubehörige Funde.	9. Art der Fundstätte.	10. Bestattungsart.	11. Bemerkungen.	12. Vorbesitzer Jahr und Art der Erwerbung.
Laufende No. **120.** Acten-No. Inventar-No. Frühere No.	Ort: Kärlich. Kreis: Coblenz. Regierungsbezirk: Coblenz. Land:	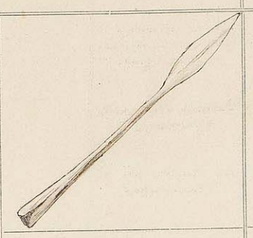	Lanzenspitze von Eisen mit sehr langem Stiel, in der Tülle noch Reste vom Holzschaft.	Hhe.: Lge.: 55. gr. Br.: 4,2. kl. Br.: o. Dm. m. Dm. u. Dm. gr. Uf.	Gestein: (Flint:) Metall: Eisen. Thon: Glas: Org. Subst.:	№ I. i. 120.		See oder Moor? Acker, Haide, Wald? Offene Ansiedelung, Höhle, Pfahlbau? Befestigung?	Dolmen, Ganggrab, Riesenbett? Stein oder Erdhügel? Flachgrab?	Leichenbeisetzung? (hockend od. gestreckt od. Schädelgrab?) Partielle oder totale Verbrennung? Mit Beigabe von Thierknochen?		Wupp. Coln. 1883 vorh.
Laufende No. **121.** Acten-No. Inventar-No. Frühere No.	Ort: Kärlich. Kreis: Regierungsbezirk: Land:	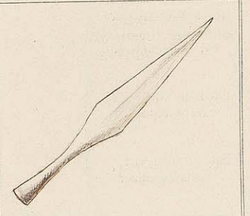	Lanzenspitze von Eisen.	Hhe.: Lge.: 33,3. gr. Br.: 4,4. kl. Br.: o. Dm. m. Dm. u. Dm. gr. Uf.	Gestein: (Flint:) Metall: Eisen. Thon: Glas: Org. Subst.:	№ I. i. 121.		See oder Moor? Acker, Haide, Wald? Offene Ansiedelung, Höhle, Pfahlbau? Befestigung?	Dolmen, Ganggrab, Riesenbett? Stein oder Erdhügel? Flachgrab?	Leichenbeisetzung? (hockend od. gestreckt od. Schädelgrab?) Partielle oder totale Verbrennung? Mit Beigabe von Thierknochen?		1884 vorh.
Laufende No. **122.** Acten-No. Inventar-No. Frühere No.	Ort: Kärlich. Kreis: Regierungsbezirk: Land:		Zwei Pfeilspitzen v. Eisen.	Hhe.: Lge.: 13. gr. Br.: kl. Br.: o. Dm. m. Dm. u. Dm. gr. Uf.	Gestein: (Flint:) Metall: Eisen. Thon: Glas: Org. Subst.:	№ I. i. 122.		See oder Moor? Acker, Haide, Wald? Offene Ansiedelung, Höhle, Pfahlbau? Befestigung?	Dolmen, Ganggrab, Riesenbett? Stein oder Erdhügel? Flachgrab?	Leichenbeisetzung? (hockend od. gestreckt od. Schädelgrab?) Partielle oder totale Verbrennung? Mit Beigabe von Thierknochen?		
Laufende No. **123.** Acten-No. Inventar-No. Frühere No.	Ort: Kärlich. Kreis: Regierungsbezirk: Land:		Ring von Eisen, mit einem kleinen Ring aus gewundenem Bronzedrat zusammengerostet.	Hhe.: Lge.: gr. Br.: 5,6. kl. Br.: o. Dm. m. Dm. u. Dm. gr. Uf.	Gestein: (Flint:) Metall: Eisen, Br. Thon: Glas: Org. Subst.:	№ I. i. 123.		See oder Moor? Acker, Haide, Wald? Offene Ansiedelung, Höhle, Pfahlbau? Befestigung?	Dolmen, Ganggrab, Riesenbett? Stein oder Erdhügel? Flachgrab?	Leichenbeisetzung? (hockend od. gestreckt od. Schädelgrab?) Partielle oder totale Verbrennung? Mit Beigabe von Thierknochen?		1883 vorh. vom Eisenring nur 1 Bruchstück erhalten
Laufende No. **124.** Acten-No. Inventar-No. Frühere No.	Ort: Kärlich. Kreis: Regierungsbezirk: Land:	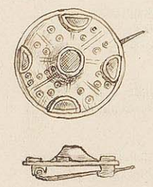	Scheibenförmige Fibel mit Glaseinlagen und Spuren von Vergoldung.	Hhe.: Lge.: gr. Br.: 4,4. kl. Br.: o. Dm. m. Dm. u. Dm. gr. Uf.	Gestein: (Flint:) Metall: Bronze. Thon: Glas: Org. Subst.:	№ I. i. 124.		See oder Moor? Acker, Haide, Wald? Offene Ansiedelung, Höhle, Pfahlbau? Befestigung?	Dolmen, Ganggrab, Riesenbett? Stein oder Erdhügel? Flachgrab?	Leichenbeisetzung? (hockend od. gestreckt od. Schädelgrab?) Partielle oder totale Verbrennung? Mit Beigabe von Thierknochen?		
Laufende No. **125.** Acten-No. Inventar-No. Frühere No.	Ort: Kärlich. Kreis: Regierungsbezirk: Land:		Zwei Hufeisen, sehr verrostet.	Hhe.: Lge.: 16. gr. Br.: 12,5. kl. Br.: o. Dm. m. Dm. u. Dm. gr. Uf.	Gestein: (Flint:) Metall: Eisen. Thon: Glas: Org. Subst.:	№ I. i. 125.		See oder Moor? Acker, Haide, Wald? Offene Ansiedelung, Höhle, Pfahlbau? Befestigung?	Dolmen, Ganggrab, Riesenbett? Stein oder Erdhügel? Flachgrab?	Leichenbeisetzung? (hockend od. gestreckt od. Schädelgrab?) Partielle oder totale Verbrennung? Mit Beigabe von Thierknochen?		1883 vorh.
Laufende No. **126.** Acten-No. **145.87.** Inventar-No. **II. 22.87.** Frühere No.	Ort: Engers. Kreis: Coblenz. Regierungsbezirk: Coblenz. Land:		Beschlag von Eisen mit Silber-Tauschirung und vergoldeten Bronzeknöpfchen	Hhe.: Lge.: 13,3. gr. Br.: kl. Br.: o. Dm. m. Dm. u. Dm. gr. Uf.	Gestein: (Flint:) Metall: Eis. Silb. Br. Gold. Thon: Glas: Org. Subst.:	№ I. i. 126.		See oder Moor? Acker, Haide, Wald? Offene Ansiedelung, Höhle, Pfahlbau? Befestigung?	Dolmen, Ganggrab, Riesenbett? Stein oder Erdhügel? Flachgrab?	Leichenbeisetzung? (hockend od. gestreckt od. Schädelgrab?) Partielle oder totale Verbrennung? Mit Beigabe von Thierknochen?		Fr. Breiling in Mainz E. J. II. 29.87.

Summe d. Gegenst.:	a. Stein:	(Flint:	) Bronze:	Eisen:	Br. u. E.:	Gold:	Silber:	Elktr.:
	Thon:	Glas:	Bernst.:	Holz:	Horn:	Knochen:	Elfenbn.:	Muschln.:

Summe der Funde:	a. Seen:	Mooren:	Acker:	Haide:	Wald:	Ansiedelngn.:	Höhln.:	Pfahlbtn.:
	Befstg.:	Dolmen etc.	Hügelgr.:	Flachgr.:	Skeletgr.:	Gr. m. p. Vbr.	tot. V.:	Unbest.:

Total-Summe d. Gegenst.:	a. Stein:	(Flint:	) Bronze:	Eisen:	Br. u. E.:	Gold:	Silber:	Elktr.:
	Thon:	Glas:	Bernst.:	Holz:	Horn:	Knochen:	Elfenbn.:	Muschln.:

Total-Summe d. Funde:	a. Seen:	Mooren:	Acker:	Haide:	Wald:	Ansiedelngn.:	Höhln.:	Pfahlbtn.:
	Befstg.:	Dolmen etc.	Hügelgr.:	Flachgr.:	Skeletgr.:	Gr. m. p. Vbr.	tot. V.:	Unbest.:

1. Nummer.	2. Fundort.	3. Zeichnung.	4. Gegenstand, dessen Art, Form, Ornament und Erhaltungs-Zustand.	5. Maasse.	6. Material u. Farbe.
Laufende No. **127.** Acten-No. **145.87.** Inventar-No. **II. 22. 87.** Frühere No.	Ort: **Engers.** Kreis: **Coblenz.** Regierungsbezirk: **Coblenz.** Land:		Grosse, sehr schön erhaltene eiserne Schnalle mit zwei Bronze-Knöpfchen und Silber-Tauschirung.	Hhe.: Lge.: 13.9 gr. Br.: 6,7 kl. Br.: o. Dm. m. Dm. u. Dm. gr. Uf.	Gestein: (Flint:) Metall: Eisen, Br. Sill. Thon: Glas: Org. Subst.:
Laufende No. **128.** Acten-No. Inventar-No. Frühere No.	Ort: **Engers.** Kreis: Regierungsbezirk: Land:		Fragment einer Schnalle (Riemenbeschlag); Form u. Silber-Tauschirung fast genau wie bei der vorigen.	Hhe.: Lge.: 8,8. gr. Br.: 4,9. kl. Br.: o. Dm. m. Dm. u. Dm. gr. Uf.	Gestein: (Flint:) Metall: Eis. Br. Sill. Thon: Glas: Org. Subst.:
Laufende No. **129.** Acten-No. Inventar-No. Frühere No.	Ort: **Engers.** Kreis: Regierungsbezirk: Land:		Beschlag von Eisen mit Silber-Tauschirung, an den Ecken ursprünglich vier vergoldete Bronze-Knöpfchen, nur einer davon erhalten.	Hhe.: Lge.: gr. Br.: 6,7 kl. Br.: o. Dm. m. Dm. u. Dm. gr. Uf.	Gestein: (Flint:) Metall: Eis. Br. Sill. Gold. Thon: Glas: Org. Subst.:
Laufende No. **130.** Acten-No. Inventar-No. Frühere No.	Ort: **Engers.** Kreis: Regierungsbezirk: Land:		Viereckiger Beschlag mit Silber-Tauschirung die Bronze-Knöpfchen sind nicht erhalten.	Hhe.: Lge.: gr. Br.: 4,6. kl. Br.: o. Dm. m. Dm. u. Dm. gr. Uf.	Gestein: (Flint:) Metall: Eisen, Silber. Thon: Glas: Org. Subst.:
Laufende No. **131.** Acten-No. **1517.82.** Inventar-No. **II. 57.82.** Frühere No.	Ort: **Neuss.** Kreis: **Neuss.** Regierungsbezirk: **Düsseldorf.** Land:		Römische Kanne aus gelbem Thon, schön erhalten.	Hhe.: 22,3 Lge.: gr. Br.: 15. kl. Br.: 3. o. Dm. 4,9. m. Dm. u. Dm. 4,5. gr. Uf. 4,6,8.	Gestein: (Flint:) Metall: Thon: gelb. Glas: Org. Subst.:
Laufende No. **132.** Acten-No. Inventar-No. Frühere No.	Ort: **Neuss.** Kreis: Regierungsbezirk: Land:		Schale aus gelbem Thon, römisches Fabrikat.	Hhe.: 7,8 Lge.: gr. Br.: 15. kl. Br.: 5. o. Dm. 14,6. m. Dm. u. Dm. 5. gr. Uf. 4,7.	Gestein: (Flint:) Metall: Thon: gelb. Glas: Org. Subst.:
Laufende No. **133.** Acten-No. **1314.79.** Inventar-No. **II. 8.80.** Frühere No.	Ort: **Neuss.** Kreis: **Neuss.** Regierungsbezirk: **Düsseldorf.** Land:		Kleine einhenklige Kanne aus weissem Thon mit einer Tülle auf der Seite.	Hhe.: 11,2 Lge.: gr. Br.: 10. kl. Br.: 2,2. o. Dm. 3 m. Dm. u. Dm. 3,7. gr. Uf. 3,1.	Gestein: (Flint:) Metall: Thon: weiss. Glas: Org. Subst.:

Summe d. Gegenst.:	a. Stein:	(Flint:	) Bronze:	Eisen:	Br. u. E.:	Gold:	Silber:	Elktr.:
	Thon:	Glas:	Bernst.:	Holz:	Horn:	Knochen:	Elfenbn.:	Muschln.:
Total-Summe d. Gegenst.:	a. Stein:	(Flint:	) Bronze:	Eisen:	Br. u. E.:	Gold:	Silber:	Elktr.:
	Thon:	Glas:	Bernst.:	Holz:	Horn:	Knochen:	Elfenbn.:	Muschln.:

7. Etikett-Nummer.	8. Zubehörige Funde.	9. Art der Fundstätte.		10. Bestattungsart.	11. Bemerkungen.	12. Vorbesitzer Jahr und Art der Erwerbung.
№ I. i. 127.		See oder Moor? Acker, Haide, Wald? Offene Ansiedelung, Höhle, Pfahlbau? Befestigung?	Dolmen, Ganggrab, Riesenbett? Stein oder Erdhügel? Flachgrab?	Leichenbeisetzung? (hockend od. gestreckt od. Schädelgrab?) Partielle oder totale Verbrennung? Mit Beigabe von Thierknochen?		Reiling, Mainz.
№ I. i. 128.		See oder Moor? Acker, Haide, Wald? Offene Ansiedelung, Höhle, Pfahlbau? Befestigung?	Dolmen, Ganggrab, Riesenbett? Stein oder Erdhügel? Flachgrab?	Leichenbeisetzung? (hockend od. gestreckt od. Schädelgrab?) Partielle oder totale Verbrennung? Mit Beigabe von Thierknochen?		
№ I. i. 129.		See oder Moor? Acker, Haide, Wald? Offene Ansiedelung, Höhle, Pfahlbau? Befestigung?	Dolmen, Ganggrab, Riesenbett? Stein oder Erdhügel? Flachgrab?	Leichenbeisetzung? (hockend od. gestreckt od. Schädelgrab?) Partielle oder totale Verbrennung? Mit Beigabe von Thierknochen?		
№ I. i. 130.		See oder Moor? Acker, Haide, Wald? Offene Ansiedelung, Höhle, Pfahlbau? Befestigung?	Dolmen, Ganggrab, Riesenbett? Stein oder Erdhügel? Flachgrab?	Leichenbeisetzung? (hockend od. gestreckt od. Schädelgrab?) Partielle oder totale Verbrennung? Mit Beigabe von Thierknochen?		
№ I. i. 131.		See oder Moor? Acker, Haide, Wald? Offene Ansiedelung, Höhle, Pfahlbau? Befestigung?	Dolmen, Ganggrab, Riesenbett? Stein oder Erdhügel? Flachgrab?	Leichenbeisetzung? (hockend od. gestreckt od. Schädelgrab?) Partielle oder totale Verbrennung? Mit Beigabe von Thierknochen?		Aus der Samlg. Fahle. E. I. I. 95.82.
№ I. i. 132.		See oder Moor? Acker, Haide, Wald? Offene Ansiedelung, Höhle, Pfahlbau? Befestigung?	Dolmen, Ganggrab, Riesenbett? Stein oder Erdhügel? Flachgrab?	Leichenbeisetzung? (hockend od. gestreckt od. Schädelgrab?) Partielle oder totale Verbrennung? Mit Beigabe von Thierknochen?		
№ I. i. 133.		See oder Moor? Acker, Haide, Wald? Offene Ansiedelung, Höhle, Pfahlbau? Befestigung?	Dolmen, Ganggrab, Riesenbett? Stein oder Erdhügel? Flachgrab?	Leichenbeisetzung? (hockend od. gestreckt od. Schädelgrab?) Partielle oder totale Verbrennung? Mit Beigabe von Thierknochen?		Samlg. Essellen. 1879.

Summe der Funde:	a. Seen:	Mooren:	Acker:	Haide:	Wald:	Ansiedelngn.:	Höhln.:	Pfahlbtn.:
	Befstg.:	Dolmen etc.	Hügelgr.:	Flachgr.:	Skeletgr.:	Gr. m. p. Vbr.	tot. V.:	Unbest.:
Total-Summe d. Funde:	a. Seen:	Mooren:	Acker:	Haide:	Wald:	Ansiedelngn.:	Höhln.:	Pfahlbtn.:
	Befstg.:	Dolmen etc.	Hügelgr.:	Flachgr.:	Skeletgr.:	Gr. m. p. Vbr.	tot. V.:	Unbest.:

1. Nummer.	2. Fundort.	3. Zeichnung.	4. Gegenstand, dessen Art, Form, Ornament und Erhaltungs-Zustand.	5. Maasse.	6. Material u. Farbe.
Laufende No. 134. Acten-No. 1314.79. Inventar-No. I. 8. 80. Frühere No.	Ort: Neuss. Kreis: Neuss. Regierungsbezirk: Düsseldorf. Land:		Kleine Schale mit Fuss aus grauem Thon.	Hhe.: 8,2. Lge.: gr. Br.: 13,2. kl. Br.: 4. o. Dm. 13,2. m. Dm. u. Dm. 4. gr. Uf. 41,5.	Gestein: (Flint:) Metall: Thon: grau. Glas: Org. Subst.:
Laufende No. 135. Acten-No. Inventar-No. Frühere No.	Ort: Xanten. Kreis: Mörs. ~~Geldern.~~ Regierungsbezirk: Düsseldorf. Land:		Einhenklige grosse Kanne aus weisslichem Thon.	Hhe.: 24,5. Lge.: gr. Br.: 16,5. kl. Br.: 3,5. o. Dm. 6,3. m. Dm. u. Dm. 8. gr. Uf. 58,2.	Gestein: (Flint:) Metall: Thon: weisslich. Glas: Org. Subst.:
Laufende No. 136. Acten-No. Inventar-No. Frühere No.	Ort: Xanten. Kreis: Regierungsbezirk: Land:		Einhenklige Kanne aus gelblichem Thon.	Hhe.: 21,8. Lge.: gr. Br.: 17,7. kl. Br.: 3,4. o. Dm. 6,4. m. Dm. u. Dm. 7,9. gr. Uf. 55,5.	Gestein: (Flint:) Metall: Thon: gelblich. Glas: Org. Subst.:
Laufende No. 137. Acten-No. Inventar-No. Frühere No.	Ort: Xanten. Kreis: Regierungsbezirk: Land:		Einhenklige Kanne aus weisslichem Thon, der Hals ist durch Brand etwas schief gedrückt.	Hhe.: 20,7. Lge.: gr. Br.: 13,5. kl. Br.: 3,2. o. Dm. 4,6. m. Dm. u. Dm. 4,2. gr. Uf. 44,6.	Gestein: (Flint:) Metall: Thon: weisslich. Glas: Org. Subst.:
Laufende No. 138. Acten-No. Inventar-No. Frühere No.	Ort: Xanten. Kreis: Regierungsbezirk: Land:		Einhenklige Kanne aus gelblichem Thon, unten teilweise an der Oberfläche etwas abgestossen.	Hhe.: 19. Lge.: gr. Br.: 13. kl. Br.: 3. o. Dm. 4,7. m. Dm. u. Dm. 4,9. gr. Uf. 40,3.	Gestein: (Flint:) Metall: Thon: gelblich. Glas: Org. Subst.:
Laufende No. 139. Acten-No. Inventar-No. Frühere No.	Ort: Bacharach Kreis: St. Goar. Regierungsbezirk: Coblenz. Land:		Einhenklige Kanne aus rötlichem Thon, am oberen Rande etwas defect, neben dem Henkel ein kleines Loch.	Hhe.: 16,3. Lge.: gr. Br.: 12,5. kl. Br.: (4,5) o. Dm. 4,5 m. Dm. u. Dm. 4,5 gr. Uf. 41,2.	Gestein: (Flint:) Metall: Thon: röthlich. Glas: Org. Subst.:
Laufende No. 140. Acten-No. Inventar-No. Frühere No.	Ort: Xanten. Kreis: Mörs. ~~Geldern.~~ Regierungsbezirk: Land:		Kleine einhenklige Kanne aus rötlichem Thon, ohne Fuss.	Hhe.: 10,3. Lge.: gr. Br.: 10,3. kl. Br.: 2,3. o. Dm. 3,7. m. Dm. 10,3. u. Dm. 4,2. gr. Uf. 32,5.	Gestein: (Flint:) Metall: Thon: röthlich. Glas: Org. Subst.:

7. Etikett-Nummer.	8. Zubehörige Funde.	9. Art der Fundstätte.		10. Bestattungsart.	11. Bemerkungen.	12. Vorbesitzer Jahr und Art der Erwerbung.
№ I. i. 134.		See oder Moor? Acker, Haide, Wald? Offene Ansiedelung, Höhle, Pfahlbau? Befestigung?	Dolmen, Ganggrab, Riesenbett? Stein oder Erdhügel? Flachgrab?	Leichenbeisetzung? (hockend od. gestreckt od. Schädelgrab?) Partielle oder totale Verbrennung? Mit Beigabe von Thierknochen?		Smlg. Essellen. 1879. 20.10.87.
№ I. i. 135.		See oder Moor? Acker, Haide, Wald? Offene Ansiedelung, Höhle, Pfahlbau? Befestigung?	Dolmen, Ganggrab, Riesenbett? Stein oder Erdhügel? Flachgrab?	Leichenbeisetzung? (hockend od. gestreckt od. Schädelgrab?) Partielle oder totale Verbrennung? Mit Beigabe von Thierknochen?		1572 vdL,
№ I. i. 136.		See oder Moor? Acker, Haide, Wald? Offene Ansiedelung, Höhle, Pfahlbau? Befestigung?	Dolmen, Ganggrab, Riesenbett? Stein oder Erdhügel? Flachgrab?	Leichenbeisetzung? (hockend od. gestreckt od. Schädelgrab?) Partielle oder totale Verbrennung? Mit Beigabe von Thierknochen?		1572 vdL,
№ I. i. 137.		See oder Moor? Acker, Haide, Wald? Offene Ansiedelung, Höhle, Pfahlbau? Befestigung?	Dolmen, Ganggrab, Riesenbett? Stein oder Erdhügel? Flachgrab?	Leichenbeisetzung? (hockend od. gestreckt od. Schädelgrab?) Partielle oder totale Verbrennung? Mit Beigabe von Thierknochen?		1976 vdL.
№ I. i. 138.		See oder Moor? Acker, Haide, Wald? Offene Ansiedelung, Höhle, Pfahlbau? Befestigung?	Dolmen, Ganggrab, Riesenbett? Stein oder Erdhügel? Flachgrab?	Leichenbeisetzung? (hockend od. gestreckt od. Schädelgrab?) Partielle oder totale Verbrennung? Mit Beigabe von Thierknochen?		1973 vdL.
№ I. i. 139.		See oder Moor? Acker, Haide, Wald? Offene Ansiedelung, Höhle, Pfahlbau? Befestigung?	Dolmen, Ganggrab, Riesenbett? Stein oder Erdhügel? Flachgrab?	Leichenbeisetzung? (hockend od. gestreckt od. Schädelgrab?) Partielle oder totale Verbrennung? Mit Beigabe von Thierknochen?		1972 vdL.
№ I. i. 140.		See oder Moor? Acker, Haide, Wald? Offene Ansiedelung, Höhle, Pfahlbau? Befestigung?	Dolmen, Ganggrab, Riesenbett? Stein oder Erdhügel? Flachgrab?	Leichenbeisetzung? (hockend od. gestreckt od. Schädelgrab?) Partielle oder totale Verbrennung? Mit Beigabe von Thierknochen?		

Summe d. Gegenst.:	a. Stein:	(Flint:	) Bronze:	Eisen:	Br. u. E.:	Gold:	Silber:	Elktr.:
	Thon:	Glas:	Bernst.:	Holz:	Horn:	Knochen:	Elfenbn.:	Muschln.:
Total-Summe d. Gegenst.:	a. Stein:	(Flint:	) Bronze:	Eisen:	Br. u. E.:	Gold:	Silber:	Elktr.:
	Thon:	Glas:	Bernst.:	Holz:	Horn:	Knochen:	Elfenbn.:	Muschln.:

Summe der Funde:	a. Seen:	Mooren:	Acker:	Haide:	Wald:	Ansiedelngn.:	Höhln.:	Pfahlbtn.:
	Befstg.:	Dolmen etc.	Hügelgr.:	Flachgr.:	Skeletgr.:	Gr. m. p. Vbr.	tot. V.:	Unbest.:
Total-Summe d. Funde:	a. Seen:	Mooren:	Acker:	Haide:	Wald:	Ansiedelngn.:	Höhln.:	Pfahlbtn.:
	Befstg.:	Dolmen etc.	Hügelgr.:	Flachgr.:	Skeletgr.:	Gr. m. p. Vbr.	tot. V.:	Unbest.:

Abtheilung: I. i. Rheinprovinz. Fol. 20.

1. Nummer.	2. Fundort.	3. Zeichnung.	4. Gegenstand, dessen Art, Form, Ornament und Erhaltungs-Zustand.	5. Maasse.	6. Material u. Farbe.	7. Etikett-Nummer.	8. Zubehörige Funde.	9. Art der Fundstätte.	10. Bestattungsart.	11. Bemerkungen.	12. Vorbesitzer Jahr und Art der Erwerbung.
Laufende No. **141.** Acten-No. Inventar-No. Frühere No.	Ort: Xanten. Kreis: Mörs. ~~Geldern.~~ Regierungsbezirk: Düsseldorf. Land:		Kleine einhenklige Kanne aus weissem Thon, auf der Seite eine Tülle.	Hhe.: 12. Lge.: gr. Br.: 9. kl. Br.: 25. o. Dm. 36 m. Dm. u. Dm. 46. gr. Uf. 285.	Gestein: (Flint:) Metall: Thon: weiss. Glas: Org. Subst.:	№ I. i. 141.		See oder Moor? Acker, Haide, Wald? Offene Ansiedelung, Höhle, Pfahlbau? Befestigung?	Dolmen, Ganggrab, Riesenbett? Stein oder Erdhügel? Flachgrab?	Leichenbeisetzung? (hockend od. gestreckt od. Schädelgrab?) Partielle oder totale Verbrennung? Mit Beigabe von Thierknochen?		Samlg. Essellen 1872 ank,
Laufende No. **142.** Acten-No. Inventar-No. Frühere No.	Ort: Xanten. Kreis: Regierungsbezirk: Land:		Kleine einhenklige Kanne ohne Tülle aus gelblichem Thon.	Hhe.: 10,2. Lge.: gr. Br.: 8,7. kl. Br.: 22. o. Dm. 2 m. Dm. u. Dm. 34. gr. Uf. 27.	Gestein: (Flint:) Metall: Thon: gelblich. Glas: Org. Subst.:	№ I. i. 142.		See oder Moor? Acker, Haide, Wald? Offene Ansiedelung, Höhle, Pfahlbau? Befestigung?	Dolmen, Ganggrab, Riesenbett? Stein oder Erdhügel? Flachgrab?	Leichenbeisetzung? (hockend od. gestreckt od. Schädelgrab?) Partielle oder totale Verbrennung? Mit Beigabe von Thierknochen?		1872 ank,
Laufende No. **143.** Acten-No. Inventar-No. Frühere No.	Ort: Xanten. Kreis: Regierungsbezirk: Land:		Kleine einhenklige Kanne mit Tülle auf der Seite, ziemlich roh gearbeitet, besonders der Henkel.	Hhe.: 92. Lge.: gr. Br.: 8. kl. Br.: 21. o. Dm. 36. m. Dm. u. Dm. 46. gr. Uf. 25.	Gestein: (Flint:) Metall: Thon: weisslich. Glas: Org. Subst.:	№ I. i. 143.		See oder Moor? Acker, Haide, Wald? Offene Ansiedelung, Höhle, Pfahlbau? Befestigung?	Dolmen, Ganggrab, Riesenbett? Stein oder Erdhügel? Flachgrab?	Leichenbeisetzung? (hockend od. gestreckt od. Schädelgrab?) Partielle oder totale Verbrennung? Mit Beigabe von Thierknochen?		1872 ank,
Laufende No. **144.** Acten-No. Inventar-No. Frühere No.	Ort: Xanten. Kreis: Regierungsbezirk: Land:		Grosses oben ausgebauchtes Gefäss aus grauem Thon.	Hhe.: 27. Lge.: gr. Br.: 25,7. kl. Br.: 10,5. o. Dm. 19,5. m. Dm. u. Dm. 10,5. gr. Uf. 85,2.	Gestein: (Flint:) Metall: Thon: grau. Glas: Org. Subst.:	№ I. i. 144.		See oder Moor? Acker, Haide, Wald? Offene Ansiedelung, Höhle, Pfahlbau? Befestigung?	Dolmen, Ganggrab, Riesenbett? Stein oder Erdhügel? Flachgrab?	Leichenbeisetzung? (hockend od. gestreckt od. Schädelgrab?) Partielle oder totale Verbrennung? Mit Beigabe von Thierknochen?		
Laufende No. **145.** Acten-No. Inventar-No. Frühere No.	Ort: Xanten. Kreis: Regierungsbezirk: Land:		Gefäss aus grauem Thon.	Hhe.: 12,7 Lge.: gr. Br.: 14,2. kl. Br.: 5,1. o. Dm. 10,7. m. Dm. u. Dm. 5,1. gr. Uf. 45,5.	Gestein: (Flint:) Metall: Thon: grau. Glas: Org. Subst.:	№ I. i. 145.		See oder Moor? Acker, Haide, Wald? Offene Ansiedelung, Höhle, Pfahlbau? Befestigung?	Dolmen, Ganggrab, Riesenbett? Stein oder Erdhügel? Flachgrab?	Leichenbeisetzung? (hockend od. gestreckt od. Schädelgrab?) Partielle oder totale Verbrennung? Mit Beigabe von Thierknochen?		
Laufende No. **146.** Acten-No. Inventar-No. Frühere No.	Ort: Xanten. Kreis: Regierungsbezirk: Land:		Gefäss aus grauem Thon, durch Brandfehler an mehreren Stellen eingedrückt.	Hhe.: 12,8. Lge.: gr. Br.: 14,5. kl. Br.: 6,2. o. Dm. 10,7. m. Dm. u. Dm. 6,3. gr. Uf. 46.	Gestein: (Flint:) Metall: Thon: grau. Glas: Org. Subst.:	№ I. i. 146.		See oder Moor? Acker, Haide, Wald? Offene Ansiedelung, Höhle, Pfahlbau? Befestigung?	Dolmen, Ganggrab, Riesenbett? Stein oder Erdhügel? Flachgrab?	Leichenbeisetzung? (hockend od. gestreckt od. Schädelgrab?) Particlle oder totale Verbrennung? Mit Beigabe von Thierknochen?		1872 ank,
Laufende No. **147.** Acten-No. Inventar-No. Frühere No.	Ort: Xanten. Kreis: Regierungsbezirk: Land:		Kleines Gefäss aus hellgrauem Thon.	Hhe.: 10,9. Lge.: gr. Br.: 11. kl. Br.: 5,2. o. Dm. 9,1. m. Dm. u. Dm. 5,2. gr. Uf. 53,3.	Gestein: (Flint:) Metall: Thon: hellgrau. Glas: Org. Subst.:	№ I. i. 147.		See oder Moor? Acker, Haide, Wald? Offene Ansiedelung, Höhle, Pfahlbau? Befestigung?	Dolmen, Ganggrab, Riesenbett? Stein oder Erdhügel? Flachgrab?	Leichenbeisetzung? (hockend od. gestreckt od. Schädelgrab?) Partielle oder totale Verbrennung? Mit Beigabe von Thierknochen?		1872 ank,

Summe d. Gegenst.:	a. Stein:	(Flint:	) Bronze:	Eisen:	Br. u. E.:	Gold:	Silber:	Elktr.:	
	Thon:	Glas:	Bernst.:	Holz:	Horn:	Knochen:	Elfenbn.:	Muschln.:	
Total-Summe d. Gegenst.:	a. Stein:	(Flint:	) Bronze:	Eisen:	Br. u. E.:	Gold:	Silber:	Elktr.:	
	Thon:	Glas:	Bernst.:	Holz:	Horn:	Knochen:	Elfenbn.:	Muschln.:	

Summe der Funde:	a. Seen:	Mooren:	Acker:	Haide:	Wald:	Ansiedelngn.:	Höhln.:	Pfahlbtn.:
	Befstg.:	Dolmen etc.	Hügelgr.:	Flachgr.:	Skeletgr.:	Gr. m. p. Vbr.	tot. V.:	Unbest.:
Total-Summe d. Funde:	a. Seen:	Mooren:	Acker:	Haide:	Wald:	Ansiedelngn.:	Höhln.:	Pfahlbtn.:
	Befstg.:	Dolmen etc.	Hügelgr.:	Flachgr.:	Skeletgr.:	Gr. m. p. Vbr.	tot. V.:	Unbest.:

1. Nummer.	2. Fundort.	3. Zeichnung.	4. Gegenstand, dessen Art, Form, Ornament und Erhaltungs-Zustand.	5. Maasse.	6. Material u. Farbe.
Laufende No. **148.** Acten-No. Inventar-No. Frühere No.	Ort: Xanten. Kreis: Mörs. ~~Geldern~~ Regierungsbezirk: Düsseldorf. Land:		Schale aus weissem, mit grossen Kieshörnern untermischtem Thon, mit einer Tülle und weitüberragendem Rande.	Hhe.: 6,5. Lge.: gr. Br.: 26,3 kl. Br.: 10. o. Dm. m. Dm. u. Dm. 10. gr. Uf. 8,4.	Gestein: (Flint:) Metall: Thon: weiss. Glas: Org. Subst.:
Laufende No. **149.** Acten-No. Inventar-No. Frühere No.	Ort: Xanten. Kreis: Regierungsbezirk: Land:		Napf aus grauem Thon.	Hhe.: 5. Lge.: gr. Br.: 19,5 kl. Br.: 17. o. Dm. 19,5. m. Dm. u. Dm. 17. gr. Uf. 6,7.	Gestein: (Flint:) Metall: Thon: grau. Glas: Org. Subst.:
Laufende No. **150.** Acten-No. Inventar-No. Frühere No.	Ort: Xanten. Kreis: Regierungsbezirk: Land:		Kleiner Teller aus weissem Thon, die obere Schicht scheint meist schon abgesprungen zu sein.	Hhe.: 2,7. Lge.: gr. Br.: 15. kl. Br.: 11,5. o. Dm. 15. m. Dm. u. Dm. 11,5. gr. Uf. 4,6.	Gestein: (Flint:) Metall: Thon: weiss. Glas: Org. Subst.:
Laufende No. **151.** Acten-No. Inventar-No. Frühere No.	Ort: Xanten. Kreis: Regierungsbezirk: Land:		Schale aus terra sigillata an einer Stelle des Randes etwas defect.	Hhe.: 4,5. Lge.: gr. Br.: 18,3. kl. Br.: o. Dm. 18,3. m. Dm. u. Dm. 8,8. gr. Uf. 5,2.	Gestein: (Flint:) Metall: Thon: rot. Glas: Org. Subst.:
Laufende No. **152.** Acten-No. Inventar-No. Frühere No.	Ort: Xanten. Kreis: Regierungsbezirk: Land:		Kleines sehr zierliches Gefäss aus terra sigillata.	Hhe.: 4,6. Lge.: gr. Br.: 9,8. kl. Br.: 4,6. o. Dm. 9,8. m. Dm. u. Dm. 4,6. gr. Uf. 3,2.	Gestein: (Flint:) Metall: Thon: rot. Glas: Org. Subst.:
Laufende No. **153.** Acten-No. Inventar-No. Frühere No.	Ort: Xanten. Kreis: Regierungsbezirk: Land:		Kleines Gefäss aus rotem Thon.	Hhe.: 8,1. Lge.: gr. Br.: 8. kl. Br.: 2,9. o. Dm. 6. m. Dm. u. Dm. 2,8. gr. Uf. 2,5,4.	Gestein: (Flint:) Metall: Thon: rot. Glas: Org. Subst.:
Laufende No. **154.** Acten-No. Inventar-No. Frühere No.	Ort: Xanten. Kreis: Regierungsbezirk: Land:		Vier kleine Lampen aus rötlichem Thon, eine davon ohne Henkel.	Hhe.: Lge.: gr. Br.: kl. Br.: o. Dm. m. Dm. u. Dm. gr. Uf.	Gestein: (Flint:) Metall: Thon: rötlich. Glas: Org. Subst.:

Summe d. Gegenst.:	a. Stein:	(Flint:	) Bronze:	Eisen:	Br. u. E.:	Gold:	Silber:	Elktr.:
	Thon:	Glas:	Bernst.:	Holz:	Horn:	Knochen:	Elfenbn.:	Muschln.:
Total-Summe d. Gegenst.:	a. Stein:	(Flint:	) Bronze:	Eisen:	Br. u. E.:	Gold:	Silber:	Elktr.:
	Thon:	Glas:	Bernst.:	Holz:	Horn:	Knochen:	Elfenbn.:	Muschln.:

Abtheilung: I. i. Rheinprovinz. Fol. 21.

7. Etikett-Nummer.	8. Zubehörige Funde.	9. Art der Fundstätte.		10. Bestattungsart.	11. Bemerkungen.	12. Vorbesitzer Jahr und Art der Erwerbung.
№ I. i. 148.		See oder Moor? Acker, Haide, Wald? Offene Ansiedelung, Höhle, Pfahlbau? Befestigung?	Dolmen, Ganggrab, Riesenbett? Stein oder Erdhügel? Flachgrab?	Leichenbeisetzung? (hockend od. gestreckt od. Schädelgrab?) Partielle oder totale Verbrennung? Mit Beigabe von Thierknochen?		Smlg. Essellen.
№ I. i. 149.		See oder Moor? Acker, Haide, Wald? Offene Ansiedelung, Höhle, Pfahlbau? Befestigung?	Dolmen, Ganggrab, Riesenbett? Stein oder Erdhügel? Flachgrab?	Leichenbeisetzung? (hockend od. gestreckt od. Schädelgrab?) Partielle oder totale Verbrennung? Mit Beigabe von Thierknochen?		1572 vor,
№ I. i. 150.		See oder Moor? Acker, Haide, Wald? Offene Ansiedelung, Höhle, Pfahlbau? Befestigung?	Dolmen, Ganggrab, Riesenbett? Stein oder Erdhügel? Flachgrab?	Leichenbeisetzung? (hockend od. gestreckt od. Schädelgrab?) Partielle oder totale Verbrennung? Mit Beigabe von Thierknochen?		1572 vor,
№ I. i. 151.		See oder Moor? Acker, Haide, Wald? Offene Ansiedelung, Höhle, Pfahlbau? Befestigung?	Dolmen, Ganggrab, Riesenbett? Stein oder Erdhügel? Flachgrab?	Leichenbeisetzung? (hockend od. gestreckt od. Schädelgrab?) Partielle oder totale Verbrennung? Mit Beigabe von Thierknochen?		1572 vor,
№ I. i. 152.		See oder Moor? Acker, Haide, Wald? Offene Ansiedelung, Höhle, Pfahlbau? Befestigung?	Dolmen, Ganggrab, Riesenbett? Stein oder Erdhügel? Flachgrab?	Leichenbeisetzung? (hockend od. gestreckt od. Schädelgrab?) Partielle oder totale Verbrennung? Mit Beigabe von Thierknochen?		
№ I. i. 153.		See oder Moor? Acker, Haide, Wald? Offene Ansiedelung, Höhle, Pfahlbau? Befestigung?	Dolmen, Ganggrab, Riesenbett? Stein oder Erdhügel? Flachgrab?	Leichenbeisetzung? (hockend od. gestreckt od. Schädelgrab?) Partielle oder totale Verbrennung? Mit Beigabe von Thierknochen?		
№ I. i. 154.		See oder Moor? Acker, Haide, Wald? Offene Ansiedelung, Höhle, Pfahlbau? Befestigung?	Dolmen, Ganggrab, Riesenbett? Stein oder Erdhügel? Flachgrab?	Leichenbeisetzung? (hockend od. gestreckt od. Schädelgrab?) Partielle oder totale Verbrennung? Mit Beigabe von Thierknochen?		a-c 1572 vor,

Summe d. Funde:	a. Seen:	Mooren:	Acker:	Haide:	Wald:	Ansiedelngn.:	Höhln.:	Pfahlbtn.:
	Befstg.:	Dolmen etc.	Hügelgr.:	Flachgr.:	Skeletgr.:	Gr. m. p. Vbr.	tot. V.:	Unbest.:
Total-Summe d. Funde:	a. Seen:	Mooren:	Acker:	Haide:	Wald:	Ansiedelngn.:	Höhln.:	Pfahlbtn.:
	Befstg.:	Dolmen etc.	Hügelgr.:	Flachgr.:	Skeletgr.:	Gr. m. p. Vbr.	tot. V.:	Unbest.:

Abtheilung: I. i. Rheinprovinz. Fol. 22.

1. Nummer.	2. Fundort.	3. Zeichnung.	4. Gegenstand, dessen Art, Form, Ornament und Erhaltungs-Zustand.	5. Maasse.	6. Material u. Farbe.	7. Etikett-Nummer.	8. Zubehörige Funde.	9. Art der Fundstätte.	10. Bestattungsart.	11. Bemerkungen.	12. Vorbesitzer Jahr und Art der Erwerbung.
Laufende No. **155.** Acten-No. Inventar-No. Frühere No.	Ort: Xanten. Kreis: Mörs. ~~Geldern.~~ Regierungsbezirk: Düsseldorf. Land:		a-c. Drei Scherben von terra sigillata mit Relief-artigen Verzierungen, auf einem Hirsche und Hunde sehr roh gearbeitet. d. Bruchstück eines Gefässes u.	Hhe.: Lge.: gr. Br.: kl. Br.: o. Dm. m. Dm. u. Dm. gr. Uf.	Gestein: (Flint:) Metall: Thon: rot, grau. Glas: Org. Subst.:	№ I. i. 155. a-d.		See oder Moor? Acker, Haide, Wald? Offene Ansiedelung, Höhle, Pfahlbau? Befestigung?	Dolmen, Ganggrab, Riesenbett? Stein oder Erdhügel? Flachgrab?	Leichenbeisetzung? (hockend od. gestreckt od. Schädelgrab?) Partielle oder totale Verbrennung? Mit Beigabe von Thierknochen?	aus grauem Thon.	Sammlung Essellen.
Laufende No. **156.** Acten-No. Inventar-No. Frühere No.	Ort: Xanten. Kreis: Regierungsbezirk: Land:		Zwei kleine längliche Gläser, in Gräbern gefunden.	Hhe.: 9,8 Lge.: gr. Br.: kl. Br.: o. Dm. m. Dm. u. Dm. gr. Uf.	Gestein: (Flint:) Metall: Thon: Glas: weiss. Org. Subst.:	№ I. i. 156. a-b.		See oder Moor? Acker, Haide, Wald? Offene Ansiedelung, Höhle, Pfahlbau? Befestigung?	Dolmen, Ganggrab, Riesenbett? Stein oder Erdhügel? Flachgrab?	Leichenbeisetzung? (hockend od. gestreckt od. Schädelgrab?) Partielle oder totale Verbrennung? Mit Beigabe von Thierknochen?		
Laufende No. **157.** Acten-No. 306.86. Inventar-No. II. 43.86. Frühere No.	Ort: Köln. Kreis: Köln. Regierungsbezirk: Köln. Land:		Römisches Gefäss aus grauem Thon.	Hhe.: 15. Lge.: gr. Br.: 9,5. kl. Br.: 3,5. o. Dm. 5,2. m. Dm. u. Dm. 3,5. gr. Uf. 29,8.	Gestein: (Flint:) Metall: Thon: grau. Glas: Org. Subst.:	№ I. i. 157.		See oder Moor? Acker, Haide, Wald? Offene Ansiedelung, Höhle, Pfahlbau? Befestigung?	Dolmen, Ganggrab, Riesenbett? Stein oder Erdhügel? Flachgrab?	Leichenbeisetzung? (hockend od. gestreckt od. Schädelgrab?) Partielle oder totale Verbrennung? Mit Beigabe von Thierknochen?		Fr. R. Jungfer. E. J. II. 65.86.
Laufende No. **158.** Acten-No. Inventar-No. Frühere No.	Ort: Köln. Kreis: Regierungsbezirk: Land:		Kleines becherförmiges Gefäss aus glänzendem grauem Thon.	Hhe.: 8,1. Lge.: gr. Br.: 6,7. kl. Br.: 2,8. o. Dm. 5,1. m. Dm. u. Dm. 2,8. gr. Uf. 21,8.	Gestein: (Flint:) Metall: Thon: grau. Glas: Org. Subst.:	№ I. i. 158.		See oder Moor? Acker, Haide, Wald? Offene Ansiedelung, Höhle, Pfahlbau? Befestigung?	Dolmen, Ganggrab, Riesenbett? Stein oder Erdhügel? Flachgrab?	Leichenbeisetzung? (hockend od. gestreckt od. Schädelgrab?) Partielle oder totale Verbrennung? Mit Beigabe von Thierknochen?		
Laufende No. **159.** Acten-No. Inventar-No. Frühere No.	Ort: Köln. Kreis: Regierungsbezirk: Land:		Zierliches römisches Gefäss aus bräunlichem glänzendem Thon, mit horizontalen Reihen eingedrückter Ornamente.	Hhe.: 12,5. Lge.: gr. Br.: 14. kl. Br.: 5. o. Dm. 8,7. m. Dm. u. Dm. 5. gr. Uf. 41,3.	Gestein: (Flint:) Metall: Thon: bräunlich Glas: Org. Subst.:	№ I. i. 159.		See oder Moor? Acker, Haide, Wald? Offene Ansiedelung, Höhle, Pfahlbau? Befestigung?	Dolmen, Ganggrab, Riesenbett? Stein oder Erdhügel? Flachgrab?	Leichenbeisetzung? (hockend od. gestreckt od. Schädelgrab?) Partielle oder totale Verbrennung? Mit Beigabe von Thierknochen?		
Laufende No. **160.** Acten-No. Inventar-No. Frühere No.	Ort: Köln. Kreis: Regierungsbezirk: Land:		Gefäss aus braunem Thon mit 7 beim Brande hergestellten grossen längeichrunden Vertiefungen.	Hhe.: 13,3. Lge.: gr. Br.: 11,4. kl. Br.: 4. o. Dm. 8,7. m. Dm. u. Dm. 4. gr. Uf. 37,5.	Gestein: (Flint:) Metall: Thon: braun Glas: Org. Subst.:	№ I. i. 160.		See oder Moor? Acker, Haide, Wald? Offene Ansiedelung, Höhle, Pfahlbau? Befestigung?	Dolmen, Ganggrab, Riesenbett? Stein oder Erdhügel? Flachgrab?	Leichenbeisetzung? (hockend od. gestreckt od. Schädelgrab?) Partielle oder totale Verbrennung? Mit Beigabe von Thierknochen?		
Laufende No. **161.** Acten-No. Inventar-No. Frühere No.	Ort: Köln. Kreis: Regierungsbezirk: Land:		Kleines fränkisches Gefäss aus grauem Thon.	Hhe.: 11,5 Lge.: gr. Br.: 14. kl. Br.: 6. o. Dm. 11,5. m. Dm. 14. u. Dm. 6. gr. Uf. 42,8	Gestein: (Flint:) Metall: Thon: grau. Glas: Org. Subst.:	№ I. i. 161.		See oder Moor? Acker, Haide, Wald? Offene Ansiedelung, Höhle, Pfahlbau? Befestigung?	Dolmen, Ganggrab, Riesenbett? Stein oder Erdhügel? Flachgrab?	Leichenbeisetzung? (hockend od. gestreckt od. Schädelgrab?) Partielle oder totale Verbrennung? Mit Beigabe von Thierknochen?		

Summe d. Gegenst.:	a. Stein: / Thon:	(Flint:	) Bronze:	Eisen:	Br. u. E.:	Gold:	Silber:	Elktr.:	Summe der Funde:	a. Seen: / Befstg.:	Mooren: / Dolmen etc.	Acker: / Hügelgr.:	Haide: / Flachgr.:	Wald: / Skeletgr.:	Ansiedelngn.: / Gr. m. p. Vbr.	Höhln.: / tot. V.:	Pfahlbtn.: / Unbest.:
		Glas:		Bernst.:	Holz:	Horn:	Knochen:	Elfenbn.:									
Total-Summe d. Gegenst.:	a. Stein: / Thon:	(Flint:	) Bronze:	Eisen:	Br. u. E.:	Gold:	Silber:	Elktr.:	Total-Summe d. Funde:	a. Seen: / Befstg.:	Mooren: / Dolmen etc.	Acker: / Hügelgr.:	Haide: / Flachgr.:	Wald: / Skeletgr.:	Ansiedelngn.: / Gr. m. p. Vbr.	Höhln.: / tot. V.:	Pfahlbtn.: / Unbest.:
		Glas:		Bernst.:	Holz:	Horn:	Knochen:	Elfenbn.:									

1. Nummer.	2. Fundort.	3. Zeichnung.	4. Gegenstand, dessen Art, Form, Ornament und Erhaltungs-Zustand.	5. Maasse.	6. Material u. Farbe.
Laufende No. **162.** Acten-No. 306.86. Inventar-No. I. 43. 86. Frühere No.	Ort: Köln. Kreis: Köln. Regierungsbezirk: Köln. Land:		Kleine Nadel aus Bronze, die nebenstehende Zeichnung ist in übernatürlicher Grösse.	Hhe.: Lge.: 7,6. gr.Br.: kl.Br.: o.Dm. m.Dm. u.Dm. gr.Uf.	Gestein: (Flint:) Metall: Bronze. Thon: Glas: Org. Subst.:
Laufende No. **163.** Acten-No. Inventar-No. Frühere No. 848.	Ort: Rheinland. Kreis: Regierungsbezirk: Land:		Schale aus grauem Thon, mit etwas eingezogenem Rande, römische Arbeit.	Hhe.: 5,3. Lge.: gr.Br.: 18,3. kl.Br.: 11,5. o.Dm. 16,6. m.Dm. u.Dm. 11,5. gr.Uf. 5,8.	Gestein: (Flint:) Metall: Thon: grau. Glas: Org. Subst.:
Laufende No. **164.** Acten-No. Inventar-No. Frühere No. 838.	Ort: Rheinland. Kreis: Regierungsbezirk: Land:		Kleines Gefäss aus rothbraunem Thon; vorrömische Arbeit.	Hhe.: 6,5. Lge.: gr.Br.: 8. kl.Br.: 4,5. o.Dm. 6,9. m.Dm. u.Dm. 4,5. gr.Uf.	Gestein: (Flint:) Metall: Thon: rothbraun. Glas: Org.Subst.:
Laufende No. **165.** Acten-No. Inventar-No. Frühere No. 836.	Ort: Rheinland. Kreis: Regierungsbezirk: Land:		Gefäss aus bräunlichem Thon, unter dem Halse zwei Reihen von flachen Eindrücken, ähnlich dem alten Schnur-Ornament.	Hhe.: 5,7. Lge.: gr.Br.: 8,3. kl.Br.: 4,8. o.Dm. 6,7. m.Dm. u.Dm. 2,8. gr.Uf. 2,5,6.	Gestein: (Flint:) Metall: Thon: bräunl. Glas: Org.Subst.:
Laufende No. **166.** Acten-No. Inventar-No. Frühere No. 923.	Ort: Rheinland. Kreis: Regierungsbezirk: Land:		Kleiner Bronzedolch mit zwei Nieten die Spitze etwas defect.	Hhe.: Lge.: 10,8. gr.Br.: 2,6. kl.Br.: o.Dm. m.Dm. u.Dm. gr.Uf.	Gestein: (Flint:) Metall: Br. Thon: Glas: Org. Subst.:
Laufende No. **167.** Acten-No. Inventar-No. Frühere No. 916.	Ort: Rheinland. Kreis: Regierungsbezirk: Land:		Bruchstücke von Halsringen aus der La Tène-Zeit.	Hhe.: Lge.: gr.Br.: kl.Br.: o.Dm. m.Dm. u.Dm. gr.Uf.	Gestein: (Flint:) Metall: Bronze. Thon: Glas: Org. Subst.:
Laufende No. **168.** Acten-No. a-d Inventar-No. Frühere No. 916.	Ort: Rheinland. Kreis: Regierungsbezirk: Land:		4 Armringe von Bronze, offen, an den Enden mit Anschwellungen oder Verstärkungen.	Hhe.: Lge.: gr.Br.: kl.Br.: o.Dm. m.Dm. u.Dm. gr.Uf.	Gestein: (Flint:) Metall: Bronze. Thon: Glas: Org. Subst.:

Summe d. Gegenst.:	a. Stein: / Thon:	(Flint: / Glas:	) Bronze: / Bernst.:	Eisen: / Holz:	Br. u. E.: / Horn:	Gold: / Knochen:	Silber: / Elfenbn.:	Elktr.: / Muschln.:
Total-Summe d. Gegenst.:	a. Stein: / Thon:	(Flint: / Glas:	) Bronze: / Bernst.:	Eisen: / Holz:	Br. u. E.: / Horn:	Gold: / Knochen:	Silber: / Elfenbn.:	Elktr.: / Muschln.:

7. Etikett-Nummer.	8. Zubehörige Funde.	9. Art der Fundstätte.		10. Bestattungsart.	11. Bemerkungen.	12. Vorbesitzer Jahr und Art der Erwerbung.
№ I. i. 162.		See oder Moor? Acker, Haide, Wald? Offene Ansiedelung, Höhle, Pfahlbau? Befestigung?	Dolmen, Ganggrab, Riesenbett? Stein oder Erdhügel? Flachgrab?	Leichenbeisetzung? (hockend od. gestreckt od. Schädelgrab?) Partielle oder totale Verbrennung? Mit Beigabe von Thierknochen?	Möglicherweise kam der Fundort der Nadel nach der Angabe des Herrn H. Jungfer auch in Ungarn sein.	Hr. H. Jungfer. I. J. II. 65. 86.
№ I. i. 163.		See oder Moor? Acker, Haide, Wald? Offene Ansiedelung, Höhle, Pfahlbau? Befestigung?	Dolmen, Ganggrab, Riesenbett? Stein oder Erdhügel? Flachgrab?	Leichenbeisetzung? (hockend od. gestreckt od. Schädelgrab?) Partielle oder totale Verbrennung? Mit Beigabe von Thierknochen?		Samlg. Böcking. 1572 ml
№ I. i. 164.		See oder Moor? Acker, Haide, Wald? Offene Ansiedelung, Höhle, Pfahlbau? Befestigung?	Dolmen, Ganggrab, Riesenbett? Stein oder Erdhügel? Flachgrab?	Leichenbeisetzung? (hockend od. gestreckt od. Schädelgrab?) Partielle oder totale Verbrennung? Mit Beigabe von Thierknochen?		1573 ml.
№ I. i. 165.		See oder Moor? Acker, Haide, Wald? Offene Ansiedelung, Höhle, Pfahlbau? Befestigung?	Dolmen, Ganggrab, Riesenbett? Stein oder Erdhügel? Flachgrab?	Leichenbeisetzung? (hockend od. gestreckt od. Schädelgrab?) Partielle oder totale Verbrennung? Mit Beigabe von Thierknochen?		1572 ml,
№ I. i. 166.		See oder Moor? Acker, Haide, Wald? Offene Ansiedelung, Höhle, Pfahlbau? Befestigung?	Dolmen, Ganggrab, Riesenbett? Stein oder Erdhügel? Flachgrab?	Leichenbeisetzung? (hockend od. gestreckt od. Schädelgrab?) Partielle oder totale Verbrennung? Mit Beigabe von Thierknochen?		
№ I. i. 167.		See oder Moor? Acker, Haide, Wald? Offene Ansiedelung, Höhle, Pfahlbau? Befestigung?	Dolmen, Ganggrab, Riesenbett? Stein oder Erdhügel? Flachgrab?	Leichenbeisetzung? (hockend od. gestreckt od. Schädelgrab?) Partielle oder totale Verbrennung? Mit Beigabe von Thierknochen?		
№ I. i. 168.		See oder Moor? Acker, Haide, Wald? Offene Ansiedelung, Höhle, Pfahlbau? Befestigung?	Dolmen, Ganggrab, Riesenbett? Stein oder Erdhügel? Flachgrab?	Leichenbeisetzung? (hockend od. gestreckt od. Schädelgrab?) Partielle oder totale Verbrennung? Mit Beigabe von Thierknochen?		1963 vorh.

Summe der Funde:	a. Seen: / Befstg.:	Mooren: / Dolmen etc.	Acker: / Hügelgr.:	Haide: / Flachgr.:	Wald: / Skeletgr.:	Ansiedelngn.: / Gr. m. p. Vbr.	Höhln.: / tot. V.:	Pfahlbtn.: / Unbest.:
Total-summe d. Funde:	a. Seen: / Befstg.:	Mooren: / Dolmen etc.	Acker: / Hügelgr.:	Haide: / Flachgr.:	Wald: / Skeletgr.:	Ansiedelngn.: / Gr. m. p. Vbr.	Höhln.: / tot. V.:	Pfahlbtn.: / Unbest.:

1. Nummer.	2. Fundort.	3. Zeichnung.	4. Gegenstand, dessen Art, Form, Ornament und Erhaltungs-Zustand.	5. Maasse.	6. Material u. Farbe.
Laufende No. **169.** Acten-No. Inventar-No. A 76 Frühere No. 917.	Ort: Rheinland. Kreis: Regierungsbezirk: Land:		Zwei Armringe von Bronze, offen, mit Verzierungen	Hhe.: Lge.: gr. Br.: kl. Br.: o. Dm. m. Dm. u. Dm. gr. Uf.	Gestein: (Flint:) Metall: Br. Thon: Glas: Org. Subst.:
Laufende No. **170.** Acten-No. Inventar-No. Frühere No. 917.	Ort: Rheinland. Kreis: Regierungsbezirk: Land:		2 Armringe von Bronze mit Haken u. Oehse, in zwei Stücke zerbrochen, ein dsgl. ohne Oehse u. drei Bruchstücke von ähnlichen Ringen.	Hhe.: Lge.: gr. Br.: kl. Br.: o. Dm. m. Dm. u. Dm. gr. Uf.	Gestein: (Flint:) Metall: Br. Thon: Glas: Org. Subst.:
Laufende No. **171.** Acten-No. Inventar-No. Frühere No. 917.	Ort: Rheinland. Kreis: Regierungsbezirk: Land:	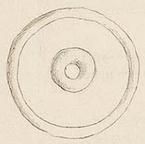	Bronze-Ringe von verschiedener Form u. Grösse, teils offen, teils geschlossen, und zahlreiche Bruchstücke.	Hhe.: Lge.: gr. Br.: kl. Br.: o. Dm. m. Dm. u. Dm. gr. Uf.	Gestein: (Flint:) Metall: Br. Thon: Glas: Org. Subst.:
Laufende No. **172.** Acten-No. Inventar-No. Frühere No. 947.	Ort: Rheinland. Kreis: Regierungsbezirk: Land:	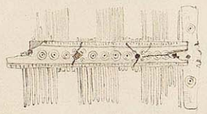	Knochenkamm mit eisernen Nieten.	Hhe.: Lge.: 12. gr. Br.: 7,1. kl. Br.: o. Dm. m. Dm. u. Dm. gr. Uf.	Gestein: (Flint:) Metall: Thon: Glas: Org. Subst.: Knochen.
Laufende No. **173.** Acten-No. Inventar-No. Frühere No. 921.	Ort: Rheinland. Kreis: Regierungsbezirk: Land:		Fibel von Bronze aus dünnem Bronzedrat.	Hhe.: Lge.: 5,1. gr. Br.: 0,8. kl. Br.: o. Dm. m. Dm. u. Dm. gr. Uf.	Gestein: (Flint:) Metall: Bronze. Thon: Glas: Org. Subst.:
Laufende No. **174.** Acten-No. Inventar-No. Frühere No. 921.	Ort: Rheinland. Kreis: Regierungsbezirk: Land:		Fibel von Bronze, ohne Dorn in zwei Stücke zerbrochen und etwas verbogen.	Hhe.: Lge.: 8. gr. Br.: 4,8. kl. Br.: o. Dm. m. Dm. u. Dm. gr. Uf.	Gestein: (Flint:) Metall: Bronze. Thon: Glas: Org. Subst.:
Laufende No. **175.** Acten-No. Inventar-No. Frühere No. 921.	Ort: Rheinland. Kreis: Regierungsbezirk: Land:	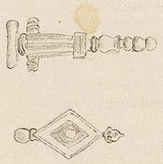	7 Fibeln von Bronze u. mehrere Fragmente.	Hhe.: Lge.: gr. Br.: kl. Br.: o. Dm. m. Dm. u. Dm. gr. Uf.	Gestein: (Flint:) Metall: Bronze. Thon: Glas: Org. Subst.:

Summe d. Gegenst.:	a. Stein:	(Flint:	) Bronze:	Eisen:	Br. u. E.:	Gold:	Silber:	Elktr.:
	Thon:	Glas:	Bernst.:	Holz:	Horn:	Knochen:	Elfenbn.:	Muschln.:
Total-Summe d. Gegenst.:	a. Stein:	(Flint:	) Bronze:	Eisen:	Br. u. E.:	Gold:	Silber:	Elktr.:
	Thon:	Glas:	Bernst.:	Holz:	Horn:	Knochen:	Elfenbn.:	Muschln.:

7. Etikett-Nummer.	8. Zubehörige Funde.	9. Art der Fundstätte.		10. Bestattungsart.	11. Bemerkungen.	12. Vorbesitzer Jahr und Art der Erwerbung.
№ I. i. 169.		See oder Moor? Acker, Haide, Wald? Offene Ansiedelung, Höhle, Pfahlbau? Befestigung?	Dolmen, Ganggrab, Riesenbett? Stein oder Erdhügel? Flachgrab?	Leichenbeisetzung? (hockend od. gestreckt od. Schädelgrab?) Partielle oder totale Verbrennung? Mit Beigabe von Thierknochen?	b/1576 ex 1	Samml. Böcking. 1863 vorh. a.)
№ I. i. 170.		See oder Moor? Acker, Haide, Wald? Offene Ansiedelung, Höhle, Pfahlbau? Befestigung?	Dolmen, Ganggrab, Riesenbett? Stein oder Erdhügel? Flachgrab?	Leichenbeisetzung? (hockend od. gestreckt od. Schädelgrab?) Partielle oder totale Verbrennung? Mit Beigabe von Thierknochen?	2 Teile 1573 ex	
№ I. i. 171.		See oder Moor? Acker, Haide, Wald? Offene Ansiedelung, Höhle, Pfahlbau? Befestigung?	Dolmen, Ganggrab, Riesenbett? Stein oder Erdhügel? Flachgrab?	Leichenbeisetzung? (hockend od. gestreckt od. Schädelgrab?) Partielle oder totale Verbrennung? Mit Beigabe von Thierknochen?		1863 vorh.
№ I. i. 172.		See oder Moor? Acker, Haide, Wald? Offene Ansiedelung, Höhle, Pfahlbau? Befestigung?	Dolmen, Ganggrab, Riesenbett? Stein oder Erdhügel? Flachgrab?	Leichenbeisetzung? (hockend od. gestreckt od. Schädelgrab?) Partielle oder totale Verbrennung? Mit Beigabe von Thierknochen?		1863 vorh. stark gebrochen
№ I. i. 173.		See oder Moor? Acker, Haide, Wald? Offene Ansiedelung, Höhle, Pfahlbau? Befestigung?	Dolmen, Ganggrab, Riesenbett? Stein oder Erdhügel? Flachgrab?	Leichenbeisetzung? (hockend od. gestreckt od. Schädelgrab?) Partielle oder totale Verbrennung? Mit Beigabe von Thierknochen?		
№ I. i. 174.		See oder Moor? Acker, Haide, Wald? Offene Ansiedelung, Höhle, Pfahlbau? Befestigung?	Dolmen, Ganggrab, Riesenbett? Stein oder Erdhügel? Flachgrab?	Leichenbeisetzung? (hockend od. gestreckt od. Schädelgrab?) Partielle oder totale Verbrennung? Mit Beigabe von Thierknochen?		
№ I. i. 175.		See oder Moor? Acker, Haide, Wald? Offene Ansiedelung, Höhle, Pfahlbau? Befestigung?	Dolmen, Ganggrab, Riesenbett? Stein oder Erdhügel? Flachgrab?	Leichenbeisetzung? (hockend od. gestreckt od. Schädelgrab?) Partielle oder totale Verbrennung? Mit Beigabe von Thierknochen?	1 Zeit 1572 ex	

Summe der Funde:	a. Seen:	Mooren:	Acker:	Haide:	Wald:	Ansiedelngn.:	Höhln.:	Pfahlbtn.:
	Befstg.:	Dolmen etc.	Hügelgr.:	Flachgr.:	Skeletgr.:	Gr. m. p. Vbr.	tot. V.:	Unbest.:
Total-Summe d. Funde:	a. Seen:	Mooren:	Acker:	Haide:	Wald:	Ansiedelngn.:	Höhln.:	Pfahlbtn.:
	Befstg.:	Dolmen etc.	Hügelgr.:	Flachgr.:	Skeletgr.:	Gr. m. p. Vbr.	tot. V.:	Unbest.:

1. Nummer.	2. Fundort.	3. Zeichnung.	4. Gegenstand, dessen Art, Form, Ornament und Erhaltungs-Zustand.	5. Maasse.	6. Material u. Farbe.
Laufende No. 176. Acten-No. Inventar-No. Frühere No. 938.	Ort: Rheinland. Kreis: Regierungsbezirk: Land:		Pincette von Bronze.	Hhe.: Lge.: 6,6. gr. Br.: 0,7. kl. Br.: o. Dm. m. Dm. u. Dm. gr. Uf.	Gestein: (Flint:) Metall: Bronze. Thon: Glas: Org. Subst.:
Laufende No. 177. Acten-No. Inventar-No. Frühere No. 938.	Ort: Rheinland. Kreis: Regierungsbezirk: Land:		Kleine Axt (Zierrat) v. Bronze mit buchstabenähnlichen punktirten Zeichen.	Hhe.: Lge.: 6,2. gr. Br.: kl. Br.: o. Dm. m. Dm. u. Dm. gr. Uf.	Gestein: (Flint:) Metall: Br. Thon: Glas: Org. Subst.:
Laufende No. 178. Acten-No. Inventar-No. Frühere No. 926.	Ort: Rheinland. Kreis: Regierungsbezirk: Land:		a. Runde Glocke von Bronze, unten defect. b. Kleinere viereckige Glocke von Bronze.	Hhe.: {a: 7,6 b: 3,6} Lge.: gr. Br.: b: 2,8 kl. Br.: b: 1,8 o. Dm. m. Dm. u. Dm. gr. Uf. a: 12.	Gestein: (Flint:) Metall: Br. Thon: Glas: Org. Subst.:
Laufende No. 179. Acten-No. Inventar-No. Frühere No. 919.	Ort: Rheinland. Kreis: Regierungsbezirk: Land:		4 Fingerringe u. 1 Frgmt. eines solchen von Bronze.	Hhe.: Lge.: gr. Br.: kl. Br.: o. Dm. m. Dm. u. Dm. gr. Uf.	Gestein: (Flint:) Metall: Br. Thon: Glas: Org. Subst.:
Laufende No. 180. Acten-No. a-c Inventar-No. Frühere No. 897.	Ort: Rheinland. Kreis: Regierungsbezirk: Land:	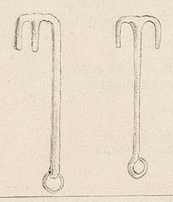	Drei grosse eiserne Schlüssel.	Hhe.: Lge.: gr. Br.: kl. Br.: o. Dm. m. Dm. u. Dm. gr. Uf.	Gestein: (Flint:) Metall: Eisen. Thon: Glas: Org. Subst.:
Laufende No. 181. Acten-No. Inventar-No. Frühere No. 931.	Ort: Rheinland. Kreis: Regierungsbezirk: Land:		Kleine runde Kapsel von Bronze.	Hhe.: Lge.: gr. Br.: kl. Br.: o. Dm. m. Dm. 5,1. u. Dm. gr. Uf.	Gestein: (Flint:) Metall: Br. Thon: Glas: Org. Subst.:
Laufende No. 182. Acten-No. Inventar-No. Frühere No. 943.	Ort: Rheinland. Kreis: Regierungsbezirk: Land:		Fragmente eines Metallspiegels	Hhe.: Lge.: gr. Br.: kl. Br.: o. Dm. m. Dm. u. Dm. gr. Uf.	Gestein: (Flint:) Metall: Thon: Glas: Org. Subst.:

Summe d. Gegenst.:	a. Stein:	(Flint:	) Bronze:	Eisen:	Br. u. E.:	Gold:	Silber:	Elktr.:
	Thon:	Glas:	Bernst.:	Holz:	Horn:	Knochen:	Elfenbn.:	Muschln.:

Total-Summe d. Gegenst.:	a. Stein:	(Flint:	) Bronze:	Eisen:	Br. u. E.:	Gold:	Silber:	Elktr.:
	Thon:	Glas:	Bernst.:	Holz:	Horn:	Knochen:	Elfenbn.:	Muschln.:

7. Etikett-Nummer.	8. Zubehörige Funde.	9. Art der Fundstätte.		10. Bestattungsart.	11. Bemerkungen.	12. Vorbesitzer Jahr und Art der Erwerbung.
№ I. i. 176.		See oder Moor? Acker, Haide, Wald? Offene Ansiedelung, Höhle, Pfahlbau? Befestigung?	Dolmen, Ganggrab, Riesenbett? Stein oder Erdhügel? Flachgrab?	Leichenbeisetzung? (hockend od. gestreckt od. Schädelgrab?) Partielle oder totale Verbrennung? Mit Beigabe von Thierknochen?		Samlg. Böcking.
№ I. i. 177.		See oder Moor? Acker, Haide, Wald? Offene Ansiedelung, Höhle, Pfahlbau? Befestigung?	Dolmen, Ganggrab, Riesenbett? Stein oder Erdhügel? Flachgrab?	Leichenbeisetzung? (hockend od. gestreckt od. Schädelgrab?) Partielle oder totale Verbrennung? Mit Beigabe von Thierknochen?		
№ I. i. 178.		See oder Moor? Acker, Haide, Wald? Offene Ansiedelung, Höhle, Pfahlbau? Befestigung?	Dolmen, Ganggrab, Riesenbett? Stein oder Erdhügel? Flachgrab?	Leichenbeisetzung? (hockend od. gestreckt od. Schädelgrab?) Partielle oder totale Verbrennung? Mit Beigabe von Thierknochen?		1963 vorh. a-j 86 vch.
№ I. i. 179.		See oder Moor? Acker, Haide, Wald? Offene Ansiedelung, Höhle, Pfahlbau? Befestigung?	Dolmen, Ganggrab, Riesenbett? Stein oder Erdhügel? Flachgrab?	Leichenbeisetzung? (hockend od. gestreckt od. Schädelgrab?) Partielle oder totale Verbrennung? Mit Beigabe von Thierknochen?		1963 vorh. 3 Beine + Rumpffragment
№ I. i. 180.		See oder Moor? Acker, Haide, Wald? Offene Ansiedelung, Höhle, Pfahlbau? Befestigung?	Dolmen, Ganggrab, Riesenbett? Stein oder Erdhügel? Flachgrab?	Leichenbeisetzung? (hockend od. gestreckt od. Schädelgrab?) Partielle oder totale Verbrennung? Mit Beigabe von Thierknochen?		1963 vorh.
№ I. i. 181.		See oder Moor? Acker, Haide, Wald? Offene Ansiedelung, Höhle, Pfahlbau? Befestigung?	Dolmen, Ganggrab, Riesenbett? Stein oder Erdhügel? Flachgrab?	Leichenbeisetzung? (hockend od. gestreckt od. Schädelgrab?) Partielle oder totale Verbrennung? Mit Beigabe von Thierknochen?		
№ I. i. 1		See oder Moor? Acker, Haide, Wald? Offene Ansiedelung, Höhle, Pfahlbau? Befestigung?	Dolmen, Ganggrab, Riesenbett? Stein oder Erdhügel? Flachgrab?	Leichenbeisetzung? (hockend od. gestreckt od. Schädelgrab?) Partielle oder totale Verbrennung? Mit Beigabe von Thierknochen?		

Summe der Funde:	a. Seen:	Mooren:	Acker:	Haide:	Wald:	Ansiedelngn.:	Höhln.:	Pfahlbtn.:
	Befstg.:	Dolmen etc.	Hügelgr.:	Flachgr.:	Skeletgr.:	Gr. m. p. Vbr.	tot. V.:	Unbest.:

Total-Summe d. Funde:	a. Seen:	Mooren:	Acker:	Haide:	Wald:	Ansiedelngn.:	Höhln.:	Pfahlbtn.:
	Befstg.:	Dolmen etc.	Hügelgr.:	Flachgr.:	Skeletgr.:	Gr. m. p. Vbr.	tot. V.:	Unbest.:

1. Nummer.	2. Fundort.	3. Zeichnung.	4. Gegenstand, dessen Art, Form, Ornament und Erhaltungs-Zustand.	5. Maasse.	6. Material u. Farbe.
Laufende No. **183.** Acten-No. Inventar-No. Frühere No. 868.	Ort: Rheinland. Kreis: Regierungsbezirk: Land:	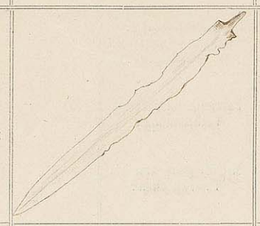	Eisernes Schwert, römisch oben sehr verrostet, an der Spitze besser erhalten.	Hhe.: Lge.: 55,4 gr. Br.: 4. kl. Br.: o. Dm. m. Dm. u. Dm. gr. Uf.	Gestein: (Flint:) Metall: Eisen. Thon: Glas: Org. Subst.:
Laufende No. **184.** Acten-No. Inventar-No. neu: IIc 3929 Frühere No. 894.	Ort: Rheinland. Kreis: Regierungsbezirk: Land:	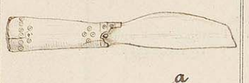 a	Zwei eiserne Messer, an dem einen ist eine Seite des Knochengriff ziemlich erhalten.	Hhe.: Lge.: a = 16,5 b = 19,8 gr. Br.: a = 2 b = 2,8 kl. Br.: o. Dm. m. Dm. u. Dm. gr. Uf.	Gestein: (Flint:) Metall: Eisen. Thon: Glas: Org. Subst.: Knochen.
Laufende No. **185.** Acten-No. Inventar-No. Frühere No. 875.	Ort: Rheinland. Kreis: Regierungsbezirk: Land:		Kleine eiserne Axt.	Hhe.: Lge.: 9,6 gr. Br.: 7,8. kl. Br.: o. Dm. m. Dm. u. Dm. gr. Uf.	Gestein: (Flint:) Metall: Eisen. Thon: Glas: Org. Subst.:
Laufende No. **186.** Acten-No. Inventar-No. Frühere No. 719. a.	Ort: Rheinland. Kreis: Regierungsbezirk: Land:	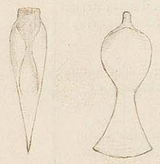	Bronze-Celt mit Schaftlappen.	Hhe.: Lge.: 9,4. gr. Br.: 3,5. kl. Br.: o. Dm. m. Dm. u. Dm. gr. Uf.	Gestein: (Flint:) Metall: Bronze. Thon: Glas: Org. Subst.:
Laufende No. **187.** Acten-No. Inventar-No. Frühere No. 722.	Ort: Rheinland. Kreis: Regierungsbezirk: Land:		Zwei Bronze-Nadeln mit rundem Knopf.	Hhe.: Lge.: 15,5. 12,8. gr. Br.: kl. Br.: o. Dm. m. Dm. u. Dm. gr. Uf.	Gestein: (Flint:) Metall: Br. Thon: Glas: Org. Subst.:
Laufende No. **188.** Acten-No. Inventar-No. Frühere No. 721.	Ort: Rheinland. Kreis: Regierungsbezirk: Land:		Offener Halsring v. Bronze, auf einer Seite gerippt auf der andern glatt, die Enden knopfartig verdickt.	Hhe.: Lge.: gr. Br.: 13,4. kl. Br.: o. Dm. m. Dm. u. Dm. gr. Uf.	Gestein: (Flint:) Metall: Br. Thon: Glas: Org. Subst.:
Laufende No. **189.** Acten-No. Inventar-No. Frühere No.	Ort: Rheinland. Kreis: Regierungsbezirk: Land:		Zwei Fibeln von Bronze.	Hhe.: Lge.: a: 6 b: 4,5 gr. Br.: a: 2 b: 2,3 kl. Br.: o. Dm. m. Dm. u. Dm. gr. Uf.	Gestein: (Flint:) Metall: Br. Thon: Glas: Org. Subst.:

Summe d. Gegenst.:	a. Stein:	(Flint:	) Bronze:	Eisen:	Br. u. E.:	Gold:	Silber:	Elktr.:
	Thon:	Glas:	Bernst.:	Holz:	Horn:	Knochen:	Elfenbn.:	Muschln.:
Total-Summe d. Gegenst.:	a. Stein:	(Flint:	) Bronze:	Eisen:	Br. u. E.:	Gold:	Silber:	Elktr.:
	Thon:	Glas:	Bernst.:	Holz:	Horn:	Knochen:	Elfenbn.:	Muschln.:

7. Etikett-Nummer.	8. Zubehörige Funde.	9. Art der Fundstätte.		10. Bestattungsart.	11. Bemerkungen.	12. Vorbesitzer Jahr und Art der Erwerbung.
№ I. i. 183.		See oder Moor? Acker, Haide, Wald? Offene Ansiedelung, Höhle, Pfahlbau? Befestigung?	Dolmen, Ganggrab, Riesenbett? Stein oder Erdhügel? Flachgrab?	Leichenbeisetzung? (hockend od. gestreckt od. Schädelgrab?) Partielle oder totale Verbrennung? Mit Beigabe von Thierknochen?		Smlg. Böhning. 1963 vorh.
№ I. i. 184.		See oder Moor? Acker, Haide, Wald? Offene Ansiedelung, Höhle, Pfahlbau? Befestigung?	Dolmen, Ganggrab, Riesenbett? Stein oder Erdhügel? Flachgrab?	Leichenbeisetzung? (hockend od. gestreckt od. Schädelgrab?) Partielle oder totale Verbrennung? Mit Beigabe von Thierknochen?	Das abgebildete Messer stammt aus dem Gräberfelde von Döhlingen, wie ich nachträglich gefunden habe. (a). vgl. Nr. I i. 237. IIc 3929.	
№ I. i. 185.		See oder Moor? Acker, Haide, Wald? Offene Ansiedelung, Höhle, Pfahlbau? Befestigung?	Dolmen, Ganggrab, Riesenbett? Stein oder Erdhügel? Flachgrab?	Leichenbeisetzung? (hockend od. gestreckt od. Schädelgrab?) Partielle oder totale Verbrennung? Mit Beigabe von Thierknochen?		1963 vorh.
№ I. i. 186.		See oder Moor? Acker, Haide, Wald? Offene Ansiedelung, Höhle, Pfahlbau? Befestigung?	Dolmen, Ganggrab, Riesenbett? Stein oder Erdhügel? Flachgrab?	Leichenbeisetzung? (hockend od. gestreckt od. Schädelgrab?) Partielle oder totale Verbrennung? Mit Beigabe von Thierknochen?	Utschneider in dem Böchingschen Katalog ist nirgends zu finden.	
№ I. i. 187.		See oder Moor? Acker, Haide, Wald? Offene Ansiedelung, Höhle, Pfahlbau? Befestigung?	Dolmen, Ganggrab, Riesenbett? Stein oder Erdhügel? Flachgrab?	Leichenbeisetzung? (hockend od. gestreckt od. Schädelgrab?) Partielle oder totale Verbrennung? Mit Beigabe von Thierknochen?	Utschneider.	
№ I. i. 188.		See oder Moor? Acker, Haide, Wald? Offene Ansiedelung, Höhle, Pfahlbau? Befestigung?	Dolmen, Ganggrab, Riesenbett? Stein oder Erdhügel? Flachgrab?	Leichenbeisetzung? (hockend od. gestreckt od. Schädelgrab?) Partielle oder totale Verbrennung? Mit Beigabe von Thierknochen?		1963 vorh.
№ I. i. 189.		See oder Moor? Acker, Haide, Wald? Offene Ansiedelung, Höhle, Pfahlbau? Befestigung?	Dolmen, Ganggrab, Riesenbett? Stein oder Erdhügel? Flachgrab?	Leichenbeisetzung? (hockend od. gestreckt od. Schädelgrab?) Partielle oder totale Verbrennung? Mit Beigabe von Thierknochen?		

Summe der Funde:	a. Seen:	Mooren:	Acker:	Haide:	Wald:	Ansiedelngn.:	Höhln.:	Pfahlbtn.:
	Befstg.:	Dolmen etc.	Hügelgr.:	Flachgr.:	Skeletgr.:	Gr. m. p. Vbr.	tot. V.:	Unbest.:
Total-Summe d. Funde:	a. Seen:	Mooren:	Acker:	Haide:	Wald:	Ansiedelngn.:	Höhln.:	Pfahlbtn.:
	Befstg.:	Dolmen etc.	Hügelgr.:	Flachgr.:	Skeletgr.:	Gr. m. p. Vbr.	tot. V.:	Unbest.:

1. Nummer.	2. Fundort.	3. Zeichnung.	4. Gegenstand, dessen Art, Form, Ornament und Erhaltungs-Zustand.	5. Maasse.	6. Material u. Farbe.
Laufende No. **190.** Acten-No. Inventar-No. Frühere No. 722.	Ort: Rheinland. Kreis: Regierungsbezirk: Land:		Fingerring von Bronze mit Schlüssel.	Hhe.: Lge.: gr. Br.: 2,2. kl. Br.: o. Dm. m. Dm. u. Dm. gr. Uf.	Gestein: (Flint:) Metall: Br. Thon: Glas: Org. Subst.:
Laufende No. **191.** Acten-No. Inventar-No. Frühere No. 714.	Ort: Aussen. Kreis: Saarlouis Regierungsbezirk: Trier. Land:		Bronze-Celt mit Schaftlappen u. Oehr.	Hhe.: Lge.: 14. gr. Br.: 4,1. kl. Br.: o. Dm. m. Dm. u. Dm. gr. Uf.	Gestein: (Flint:) Metall: Br. Thon: Glas: Org. Subst.:
Laufende No. **192.** Acten-No. Inventar-No. Frühere No. 709.	Ort: Aussen. Kreis: Regierungsbezirk: Land:		Schwarzes poliertes Steinbeil mit ziemlich spitz zulaufendem Bahnende.	Hhe.: Lge.: 11,4 gr. Br.: 3,7 kl. Br.: o. Dm. m. Dm. u. Dm. gr. Uf.	Gestein: schw. (Flint:) Metall: Thon: Glas: Org. Subst.:
Laufende No. **193.** Acten-No. Inventar-No. Frühere No. 712.	Ort: Aussen. Kreis: Regierungsbezirk: Land:		Grosses dreieckiges Messer von Eisen mit Stil.	Hhe.: Lge.: 17,2. gr. Br.: 8,9 kl. Br.: o. Dm. m. Dm. u. Dm. gr. Uf.	Gestein: (Flint:) Metall: Eisen Thon: Glas: Org. Subst.:
Laufende No. **194.** Acten-No. Inventar-No. Frühere No. 665. a.	Ort: Saarbrücken. Kreis: Saarbrücken. Regierungsbezirk: Trier. Land:		Eiserne Lanzenspitze, etwas verrostet.	Hhe.: Lge.: 18,6. gr. Br.: kl. Br.: o. Dm. m. Dm. u. Dm. gr. Uf.	Gestein: (Flint:) Metall: Eisen. Thon: Glas: Org. Subst.:
Laufende No. **195.** Acten-No. Inventar-No. Frühere No.	Ort: Saarbrücken. Kreis: Regierungsbezirk: Land:		Einfacher gegossener Ring von Bronze, an zwei sich gegenüberliegenden Stellen Spuren von Abreibung, wohl durch den Gebrauch entstanden.	Hhe.: Lge.: gr. Br.: 1,3 kl. Br.: o. Dm. m. Dm. u. Dm. gr. Uf.	Gestein: (Flint:) Metall: Br. Thon: Glas: Org. Subst.:
Laufende No. **196.** Acten-No. Inventar-No. Frühere No.	Ort: Saarbrücken. Kreis: Regierungsbezirk: Land:		Ringfibel v. Bronze.	Hhe.: Lge.: 3,4. gr. Br.: kl. Br.: o. Dm. m. Dm. u. Dm. gr. Uf.	Gestein: (Flint:) Metall: Br. Thon: Glas: Org. Subst.:

Summe d. Gegenst.:	a. Stein:	(Flint:	) Bronze:	Eisen:	Br. u. E.:	Gold:	Silber:	Elktr.:
	Thon:	Glas:	Bernst.:	Holz:	Horn:	Knochen:	Elfenbn.:	Muschln.:
Total-Summe d. Gegenst.:	a. Stein:	(Flint:	) Bronze:	Eisen:	Br. u. E.:	Gold:	Silber:	Elktr.:
	Thon:	Glas:	Bernst.:	Holz:	Horn:	Knochen:	Elfenbn.:	Muschln.:

7. Etikett-Nummer.	8. Zubehörige Funde.	9. Art der Fundstätte.		10. Bestattungsart.	11. Bemerkungen.	12. Vorbesitzer Jahr und Art der Erwerbung.
№ I. i. 190.		See oder Moor? Acker, Haide, Wald? Offene Ansiedelung, Höhle, Pfahlbau? Befestigung?	Dolmen, Ganggrab, Riesenbett? Stein oder Erdhügel? Flachgrab?	Leichenbeisetzung? (hockend od. gestreckt od. Schädelgrab?) Partielle oder totale Verbrennung? Mit Beigabe von Thierknochen?		Hmlg Böcking.
№ I. i. 191.		See oder Moor? Acker, Haide, Wald? Offene Ansiedelung, Höhle, Pfahlbau? Befestigung?	Dolmen, Ganggrab, Riesenbett? Stein oder Erdhügel? Flachgrab?	Leichenbeisetzung? (hockend od. gestreckt od. Schädelgrab?) Partielle oder totale Verbrennung? Mit Beigabe von Thierknochen?		1863 vorh.
№ I. i. 192.		See oder Moor? Acker, Haide, Wald? Offene Ansiedelung, Höhle, Pfahlbau? Befestigung?	Dolmen, Ganggrab, Riesenbett? Stein oder Erdhügel? Flachgrab?	Leichenbeisetzung? (hockend od. gestreckt od. Schädelgrab?) Partielle oder totale Verbrennung? Mit Beigabe von Thierknochen?		
№ I. i. 193.		See oder Moor? Acker, Haide, Wald? Offene Ansiedelung, Höhle, Pfahlbau? Befestigung?	Dolmen, Ganggrab, Riesenbett? Stein oder Erdhügel? Flachgrab?	Leichenbeisetzung? (hockend od. gestreckt od. Schädelgrab?) Partielle oder totale Verbrennung? Mit Beigabe von Thierknochen?		
№ I. i. 194.		See oder Moor? Acker, Haide, Wald? Offene Ansiedelung, Höhle, Pfahlbau? Befestigung?	Dolmen, Ganggrab, Riesenbett? Stein oder Erdhügel? Flachgrab?	Leichenbeisetzung? (hockend od. gestreckt od. Schädelgrab?) Partielle oder totale Verbrennung? Mit Beigabe von Thierknochen?		
№ I. i. 195.		See oder Moor? Acker, Haide, Wald? Offene Ansiedelung, Höhle, Pfahlbau? Befestigung?	Dolmen, Ganggrab, Riesenbett? Stein oder Erdhügel? Flachgrab?	Leichenbeisetzung? (hockend od. gestreckt od. Schädelgrab?) Partielle oder totale Verbrennung? Mit Beigabe von Thierknochen?		
№ I. i. 196.		See oder Moor? Acker, Haide, Wald? Offene Ansiedelung, Höhle, Pfahlbau? Befestigung?	Dolmen, Ganggrab, Riesenbett? Stein oder Erdhügel? Flachgrab?	Leichenbeisetzung? (hockend od. gestreckt od. Schädelgrab?) Partielle oder totale Verbrennung? Mit Beigabe von Thierknochen?		

Summe der Funde:	a. Seen:	Mooren:	Acker:	Haide:	Wald:	Ansiedelngn.:	Höhln.:	Pfahlbtn.:
	Befstg.:	Dolmen etc.	Hügelgr.:	Flachgr.:	Skeletgr.:	Gr. m. p. Vbr.	tot. V.:	Unbest.:
Total-Summe d. Funde:	a. Seen:	Mooren:	Acker:	Haide:	Wald:	Ansiedelngn.:	Höhln.:	Pfahlbtn.:
	Befstg.:	Dolmen etc.	Hügelgr.:	Flachgr.:	Skeletgr.:	Gr. m. p. Vbr.	tot. V.:	Unbest.:

1. Nummer.	2. Fundort.	3. Zeichnung.	4. Gegenstand, dessen Art, Form, Ornament und Erhaltungs-Zustand.	5. Maasse.	6. Material u. Farbe.
Laufende No. **197.** Acten-No. Inventar-No. Frühere No. 939 (?)	Ort: Mahlstadt. Kreis: Saarbrücken. Regierungsbezirk: Trier. Land:		Zwei offene Armringe v. Bronze, mit Querlinien verziert.	Hhe.: Lge.: gr. Br.: 1,2. kl. Br.: o. Dm. m. Dm. 6,4. u. Dm. gr. Uf.	Gestein: (Flint:) Metall: Br. Thon: Glas: Org. Subst.:
Laufende No. **198.** Acten-No. Inventar-No. Frühere No. 723.	Ort: Neunkirchen. Kreis: Ottweiler. Regierungsbezirk: Trier. Land:	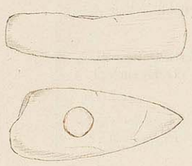	Durchbohrter grauer Steinhammer.	Hhe.: Lge.: 11,2. gr. Br.: 4,2 kl. Br.: o. Dm. m. Dm. u. Dm. gr. Uf.	Gestein: grau. (Flint:) Metall: Thon: Glas: Org. Subst.:
Laufende No. **199.** Acten-No. Inventar-No. Frühere No. 724.	Ort: Neunkirchen. Kreis: Regierungsbezirk: Land:		Kleines Steinbeil.	Hhe.: Lge.: 8,6. gr. Br.: 4,4. kl. Br.: o. Dm. m. Dm. u. Dm. gr. Uf.	Gestein: grau. (Flint:) Metall: Thon: Glas: Org. Subst.:
Laufende No. **200.** Acten-No. Inventar-No. Frühere No. 727.	Ort: Neunkirchen. Kreis: Regierungsbezirk: Land:		Eiserne Speerspitze mit Widerhaken.	Hhe.: Lge.: 10. gr. Br.: kl. Br.: o. Dm. m. Dm. u. Dm. gr. Uf.	Gestein: (Flint:) Metall: Eisen. Thon: Glas: Org. Subst.:
Laufende No. **201.** Acten-No. Inventar-No. Frühere No. 821.	Ort: Neunkirchen. Kreis: Regierungsbezirk: Land:	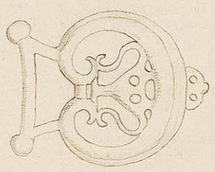	Grosser Gürtelbeschlag v. Bronze.	Hhe.: Lge.: 8,6. gr. Br.: 7. kl. Br.: o. Dm. m. Dm. u. Dm. gr. Uf.	Gestein: (Flint:) Metall: Br. Thon: Glas: Org. Subst.:
Laufende No. **202.** Acten-No. Inventar-No. Frühere No. 823.	Ort: Urexweiler. Kreis: St. Wendel. Regierungsbezirk: Trier. Land:		Nadel von Bronze, roh gearbeitet.	Hhe.: Lge.: 17,4. gr. Br.: kl. Br.: o. Dm. m. Dm. u. Dm. gr. Uf.	Gestein: (Flint:) Metall: Br. Thon: Glas: Org. Subst.:
Laufende No. **203.** Acten-No. Inventar-No. Frühere No. 730.	Ort: Saarlouis. Kreis: Saarlouis. Regierungsbezirk: Trier Land:		Reich verzierte Fibel von Bronze, an einigen Stellen etwas defect, unten mit einer Inschrift.	Hhe.: Lge.: 7,2. gr. Br.: 4,1. kl. Br.: o. Dm. m. Dm. u. Dm. gr. Uf.	Gestein: (Flint:) Metall: Bronze. Thon: Glas: Org. Subst.:

Summe d. Gegenst.:	a. Stein:	(Flint:	) Bronze:	Eisen:	Br. u. E.:	Gold:	Silber:	Elktr.:
	Thon:	Glas:	Bernst.:	Holz:	Horn:	Knochen:	Elfenbn.:	Muschln.:

Total-Summe d. Gegenst.:	a. Stein:	(Flint:	) Bronze:	Eisen:	Br. u. E.:	Gold:	Silber:	Elktr.:
	Thon:	Glas:	Bernst.:	Holz:	Horn:	Knochen:	Elfenbn.:	Muschln.:

7. Etikett-Nummer.	8. Zubehörige Funde.	9. Art der Fundstätte.		10. Bestattungsart.	11. Bemerkungen.	12. Vorbesitzer Jahr und Art der Erwerbung.
№ I. i. 197.		See oder Moor? Acker, Haide, Wald? Offene Ansiedelung, Höhle, Pfahlbau? Befestigung?	Dolmen, Ganggrab, Riesenbett? Stein oder Erdhügel? Flachgrab?	Leichenbeisetzung? (hockend od. gestreckt od. Schädelgrab?) Partielle oder totale Verbrennung? Mit Beigabe von Thierknochen?		Umlg. Böcking.
№ I. i. 198.		See oder Moor? Acker, Haide, Wald? Offene Ansiedelung, Höhle, Pfahlbau? Befestigung?	Dolmen, Ganggrab, Riesenbett? Stein oder Erdhügel? Flachgrab?	Leichenbeisetzung? (hockend od. gestreckt od. Schädelgrab?) Partielle oder totale Verbrennung? Mit Beigabe von Thierknochen?		1872 ank.
№ I. i. 199.		See oder Moor? Acker, Haide, Wald? Offene Ansiedelung, Höhle, Pfahlbau? Befestigung?	Dolmen, Ganggrab, Riesenbett? Stein oder Erdhügel? Flachgrab?	Leichenbeisetzung? (hockend od. gestreckt od. Schädelgrab?) Partielle oder totale Verbrennung? Mit Beigabe von Thierknochen?		1872 ank.
№ I. i. 200.		See oder Moor? Acker, Haide, Wald? Offene Ansiedelung, Höhle, Pfahlbau? Befestigung?	Dolmen, Ganggrab, Riesenbett? Stein oder Erdhügel? Flachgrab?	Leichenbeisetzung? (hockend od. gestreckt od. Schädelgrab?) Partielle oder totale Verbrennung? Mit Beigabe von Thierknochen?		
№ I. i. 201.		See oder Moor? Acker, Haide, Wald? Offene Ansiedelung, Höhle, Pfahlbau? Befestigung?	Dolmen, Ganggrab, Riesenbett? Stein oder Erdhügel? Flachgrab?	Leichenbeisetzung? (hockend od. gestreckt od. Schädelgrab?) Partielle oder totale Verbrennung? Mit Beigabe von Thierknochen?	Jenny, Keltische Metallarbeiten. Taf. 46/1	1868 bekannten
№ I. i. 202.		See oder Moor? Acker, Haide, Wald? Offene Ansiedelung, Höhle, Pfahlbau? Befestigung?	Dolmen, Ganggrab, Riesenbett? Stein oder Erdhügel? Flachgrab?	Leichenbeisetzung? (hockend od. gestreckt od. Schädelgrab?) Partielle oder totale Verbrennung? Mit Beigabe von Thierknochen?		
№ I. i. 203.		See oder Moor? Acker, Haide, Wald? Offene Ansiedelung, Höhle, Pfahlbau? Befestigung?	Dolmen, Ganggrab, Riesenbett? Stein oder Erdhügel? Flachgrab?	Leichenbeisetzung? (hockend od. gestreckt od. Schädelgrab?) Partielle oder totale Verbrennung? Mit Beigabe von Thierknochen?		1868 bekannten

Summe der Funde:	a. Seen:	Mooren:	Acker:	Haide:	Wald:	Ansiedelngn.:	Höhln.:	Pfahlbtn.:
	Befstg.:	Dolmen etc.	Hügelgr.:	Flachgr.:	Skeletgr.:	Gr. m. p. Vbr.	tot. V.:	Unbest.:

Total-Summe d. Funde:	a. Seen:	Mooren:	Acker:	Haide:	Wald:	Ansiedelngn.:	Höhln.:	Pfahlbtn.:
	Befstg.:	Dolmen etc.	Hügelgr.:	Flachgr.:	Skeletgr.:	Gr. m. p. Vbr.	tot. V.:	Unbest.:

1. Nummer.	2. Fundort.	3. Zeichnung.	4. Gegenstand, dessen Art, Form, Ornament und Erhaltungs-Zustand.	5. Maasse.	6. Material u. Farbe.	7. Etikett-Nummer.	8. Zubehörige Funde.	9. Art der Fundstätte.	10. Bestattungsart.	11. Bemerkungen.	12. Vorbesitzer Jahr und Art der Erwerbung.
Laufende No. **204.** Acten-No. Inventar-No. Frühere No. 688.	Ort: Saarburg. Kreis: Saarburg. Regierungsbezirk: Trier. Land:	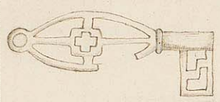	Schlüssel von Bronze.	Hhe.: Lge.: 11,6. gr. Br.: 4,1. kl. Br.: o. Dm. m. Dm. u. Dm. gr. Uf.	Gestein: (Flint:) Metall: Bronze. Thon: Glas: Org. Subst.:	№ I. i. 204.		See oder Moor? Acker, Haide, Wald? Offene Ansiedelung, Höhle, Pfahlbau? Befestigung?	Dolmen, Ganggrab, Riesenbett? Stein oder Erdhügel? Flachgrab?	Leichenbeisetzung? (hockend od. gestreckt od. Schädelgrab?) Partielle oder totale Verbrennung? Mit Beigabe von Thierknochen?	Jetzt im Mus. f. Vor- u. Frühgesch. Berlin. Ewv. Kunst im Norden. Werk, Führer Völker (Berlin 1961), S. 57 Nr. 247. 14.6.63	Smlg. Böcking.
Laufende No. **205.** Acten-No. Inventar-No. Frühere No. 690.	Ort: Saarburg. Kreis: Regierungsbezirk: Land:	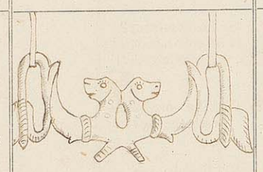	Verzierung von Bronze, zum Anhängen bestimmt.	Hhe.: Lge.: 12,4. gr. Br.: kl. Br.: o. Dm. m. Dm. u. Dm. gr. Uf.	Gestein: (Flint:) Metall: Br. Thon: Glas: Org. Subst.:	№ I. i. 205.		See oder Moor? Acker, Haide, Wald? Offene Ansiedelung, Höhle, Pfahlbau? Befestigung?	Dolmen, Ganggrab, Riesenbett? Stein oder Erdhügel? Flachgrab?	Leichenbeisetzung? (hockend od. gestreckt od. Schädelgrab?) Partielle oder totale Verbrennung? Mit Beigabe von Thierknochen?		
Laufende No. **206.** Acten-No. Inventar-No. Frühere No. 687.	Ort: Saarburg. Kreis: Regierungsbezirk: Land:		Verzierung in Gestalt eines ruhenden Löwen von Bronze, in der Mitte durchgebrochen.	Hhe.: Lge.: 12,6. gr. Br.: kl. Br.: o. Dm. m. Dm. u. Dm. gr. Uf.	Gestein: (Flint:) Metall: Br. Thon: Glas: Org. Subst.:	№ I. i. 206.		See oder Moor? Acker, Haide, Wald? Offene Ansiedelung, Höhle, Pfahlbau? Befestigung?	Dolmen, Ganggrab, Riesenbett? Stein oder Erdhügel? Flachgrab?	Leichenbeisetzung? (hockend od. gestreckt od. Schädelgrab?) Partielle oder totale Verbrennung? Mit Beigabe von Thierknochen?		
Laufende No. **207.** Acten-No. Inventar-No. Frühere No. 686.	Ort: Saarburg. Kreis: Regierungsbezirk: Land:		Glocke von Bronze.	Hhe.: 7,4. Lge.: - gr. Br.: 6,8. kl. Br.: o. Dm. m. Dm. u. Dm. gr. Uf.	Gestein: (Flint:) Metall: Br. Thon: Glas: Org. Subst.:	№ I. i. 207.		See oder Moor? Acker, Haide, Wald? Offene Ansiedelung, Höhle, Pfahlbau? Befestigung?	Dolmen, Ganggrab, Riesenbett? Stein oder Erdhügel? Flachgrab?	Leichenbeisetzung? (hockend od. gestreckt od. Schädelgrab?) Partielle oder totale Verbrennung? Mit Beigabe von Thierknochen?		
Laufende No. **208.** Acten-No. Inventar-No. Frühere No. 691.	Ort: Saarburg. Kreis: Regierungsbezirk: Land:		Fibel von Bronze mit Arabesken-Verzierung. b-e. 4 andere Fibeln von Bronze.	Hhe.: Lge.: 6,9. gr. Br.: 3,4 kl. Br.: o. Dm. m. Dm. u. Dm. gr. Uf.	Gestein: (Flint:) Metall: Br. Thon: Glas: Org. Subst.:	№ I. i. 208.		See oder Moor? Acker, Haide, Wald? Offene Ansiedelung, Höhle, Pfahlbau? Befestigung?	Dolmen, Ganggrab, Riesenbett? Stein oder Erdhügel? Flachgrab?	Leichenbeisetzung? (hockend od. gestreckt od. Schädelgrab?) Partielle oder totale Verbrennung? Mit Beigabe von Thierknochen?		
Laufende No. **209.** Acten-No. Inventar-No. Frühere No. 691.	Ort: Saarburg. Kreis: Regierungsbezirk: Land:		Fibel von Bronze mit Email-Verzierung. b-d drei desgl.	Hhe.: Lge.: gr. Br.: 5. kl. Br.: o. Dm. m. Dm. u. Dm. gr. Uf.	Gestein: (Flint:) Metall: Bronze. Thon: Glas: Org. Subst.:	№ I. i. 209.		See oder Moor? Acker, Haide, Wald? Offene Ansiedelung, Höhle, Pfahlbau? Befestigung?	Dolmen, Ganggrab, Riesenbett? Stein oder Erdhügel? Flachgrab?	Leichenbeisetzung? (hockend od. gestreckt od. Schädelgrab?) Partielle oder totale Verbrennung? Mit Beigabe von Thierknochen?		
Laufende No. **210.** Acten-No. Inventar-No. Frühere No. 691.	Ort: Saarburg. Kreis: Regierungsbezirk: Land:		Löffel, an Haken, ein Doppelknopf, Verzierungen in Gestalt eines Pferdefusses u. eines Thierkopfes von Bronze, eine Knochennadel.	Hhe.: Lge.: gr. Br.: kl. Br.: o. Dm. m. Dm. u. Dm. gr. Uf.	Gestein: (Flint:) Metall: Br. Thon: Glas: Org. Subst.: Knochen.	№ I. i. 210.		See oder Moor? Acker, Haide, Wald? Offene Ansiedelung, Höhle, Pfahlbau? Befestigung?	Dolmen, Ganggrab, Riesenbett? Stein oder Erdhügel? Flachgrab?	Leichenbeisetzung? (hockend od. gestreckt od. Schädelgrab?) Partielle oder totale Verbrennung? Mit Beigabe von Thierknochen?		

Summe d. Gegenst.:	a. Stein: / Thon:	(Flint:) Glas:	Bronze: Bernst.:	Eisen: Holz:	Br. u. E.: Horn:	Gold: Knochen:	Silber: Elfenbn.:	Elktr.: Muschln.:	
Total-Summe d. Gegenst.:	a. Stein: / Thon:	(Flint:) Glas:	Bronze: Bernst.:	Eisen: Holz:	Br. u. E.: Horn:	Gold: Knochen:	Silber: Elfenbn.:	Elktr.: Muschln.:	

Summe der Funde:	a. Seen: / Befstg.:	Mooren: Dolmen etc.	Acker: Hügelgr.:	Haide: Flachgr.:	Wald: Skeletgr.:	Ansiedelngn.: Gr. m. p. Vbr.	Höhln.: tot. V.:	Pfahlbtn.: Unbest.:
Total-Summe d. Funde:	a. Seen: / Befstg.:	Mooren: Dolmen etc.	Acker: Hügelgr.:	Haide: Flachgr.:	Wald: Skeletgr.:	Ansiedelngn.: Gr. m. p. Vbr.	Höhln.: tot. V.:	Pfahlbtn.: Unbest.:

1. Nummer.	2. Fundort.	3. Zeichnung.	4. Gegenstand, dessen Art, Form, Ornament und Erhaltungs-Zustand.	5. Maasse.	6. Material u. Farbe.
Laufende No. 211. Acten-No. Inventar-No. Frühere No.	Ort: Weierbach. Kreis: St. Wendel. Regierungsbezirk: Trier. Land:		Knopf von Bronze.	Hhe.: Lge.: gr. Br.: 5.5. kl. Br.: o. Dm. m. Dm. u. Dm. gr. Uf.	Gestein: (Flint:) Metall: Bronze. Thon: Glas: Org. Subst.:
Laufende No. 212. Acten-No. Inventar-No. Frühere No. 743.	Ort: Kreuznach. Kreis: Kreuznach. Regierungsbezirk: Coblenz. Land:		Grosse Urne aus schwarzem Thon mit zwei horizontalen Reihen von stempelartigen Eindrücken, darin eine Kupfermünze	Hhe.: 28. Lge.: gr. Br.: 24.5. kl. Br.: 9. o. Dm. 12. m. Dm. 24.5. u. Dm. 9. gr. Uf. 83.4.	Gestein: (Flint:) Metall: Thon: schwarz. Glas: Org. Subst.:
Laufende No. 213. Acten-No. Inventar-No. Frühere No. 745.	Ort: Kreuznach. Kreis: Regierungsbezirk: Land:		Grosse Urne aus grauem Thon, die obere Schicht ist grösstenTeils abgeblättert. Darin eine Kupfermünze	Hhe.: 28.5. Lge.: gr. Br.: 25. kl. Br.: 8.6. o. Dm. 13.2. m. Dm. 25. u. Dm. 8.6. gr. Uf. 84.8.	Gestein: (Flint:) Metall: Thon: grau. Glas: Org. Subst.:
Laufende No. 214. Acten-No. Inventar-No. Frühere No. 746.	Ort: Kreuznach. Kreis: Regierungsbezirk: Land:		Grosse Urne aus grauem Thon, die oberste Schicht teilweise abgeblättert.	Hhe.: 25.5. Lge.: gr. Br.: 22.5. kl. Br.: 8. o. Dm. 13.3. m. Dm. 22.5. u. Dm. 8. gr. Uf. 75.	Gestein: (Flint:) Metall: Thon: grau. Glas: Org. Subst.:
Laufende No. 215. Acten-No. Inventar-No. Frühere No. 744.	Ort: Kreuznach. Kreis: Regierungsbezirk: Land:		Grosse Urne aus grauem Thon, mit einer Reihe von stempelartigen Eindrücken darin b. ein Fragment einer Bronze-Fibel c. ein St. Glasschmelz, d. eine Münze.	Hhe.: 27. Lge.: gr. Br.: 22.5. kl. Br.: 9. o. Dm. 13. m. Dm. u. Dm. 9. gr. Uf. 77.2.	Gestein: (Flint:) Metall: Br. Kupf. Thon: grau. Glas: grünlich. Org. Subst.:
Laufende No. 216. Acten-No. Inventar-No. Frühere No. 749.	Ort: Kreuznach. Kreis: Regierungsbezirk: Land:		Gefäss aus grauem Thon, in demselben ein grosses Stück Glasschmelz und Fragmente einer kleinen Glasflasche.	Hhe.: 13.8. Lge.: gr. Br.: 16.8. kl. Br.: 6.7. o. Dm. 11.1. m. Dm. u. Dm. 6.7. gr. Uf. 52.9.	Gestein: (Flint:) Metall: Thon: grau. Glas: grünlich. Org. Subst.:
Laufende No. 217. Acten-No. Inventar-No. Frühere No. 747.	Ort: Kreuznach. Kreis: Regierungsbezirk: Land:		Gefäss aus grauem Thon, mit zwei Bändern von, in horizontalen Reihen eingedrückten kleinen dreieckigen Vertiefungen.	Hhe.: 20. Lge.: gr. Br.: 20. kl. Br.: 8. o. Dm. 12. m. Dm. u. Dm. 8. gr. Uf. 62.4.	Gestein: (Flint:) Metall: Thon: grau. Glas: Org. Subst.:

Summe d. Gegenst.:	a. Stein:	(Flint:	) Bronze:	Eisen:	Br. u. E.:	Gold:	Silber:	Elktr.:
	Thon:	Glas:	Bernst.:	Holz:	Horn:	Knochen:	Elfenbn.:	Muschln.:
Total-Summe d. Gegenst.:	a. Stein:	(Flint:	) Bronze:	Eisen:	Br. u. E.:	Gold:	Silber:	Elktr.:
	Thon:	Glas:	Bernst.:	Holz:	Horn:	Knochen:	Elfenbn.:	Muschln.:

7. Etikett-Nummer.	8. Zubehörige Funde.	9. Art der Fundstätte.		10. Bestattungsart.	11. Bemerkungen.	12. Vorbesitzer Jahr und Art der Erwerbung.
№ I. i. 211.		See oder Moor? Acker, Haide, Wald? Offene Ansiedelung, Höhle, Pfahlbau? Befestigung?	Dolmen, Ganggrab, Riesenbett? Stein oder Erdhügel? Flachgrab?	Leichenbeisetzung? (hockend od. gestreckt od. Schädelgrab?) Partielle oder totale Verbrennung? Mit Beigabe von Thierknochen?		Sammlung Böcking.
№ I. i. 212.		See oder Moor? Acker, Haide, Wald? Offene Ansiedelung, Höhle, Pfahlbau? Befestigung?	Dolmen, Ganggrab, Riesenbett? Stein oder Erdhügel? Flachgrab?	Leichenbeisetzung? (hockend od. gestreckt od. Schädelgrab?) Partielle oder totale Verbrennung? Mit Beigabe von Thierknochen?		
№ I. i. 213.		See oder Moor? Acker, Haide, Wald? Offene Ansiedelung, Höhle, Pfahlbau? Befestigung?	Dolmen, Ganggrab, Riesenbett? Stein oder Erdhügel? Flachgrab?	Leichenbeisetzung? (hockend od. gestreckt od. Schädelgrab?) Partielle oder totale Verbrennung? Mit Beigabe von Thierknochen?		
№ I. i. 214.		See oder Moor? Acker, Haide, Wald? Offene Ansiedelung, Höhle, Pfahlbau? Befestigung?	Dolmen, Ganggrab, Riesenbett? Stein oder Erdhügel? Flachgrab?	Leichenbeisetzung? (hockend od. gestreckt od. Schädelgrab?) Partielle oder totale Verbrennung? Mit Beigabe von Thierknochen?		1872 ork.
№ I. i. 215.		See oder Moor? Acker, Haide, Wald? Offene Ansiedelung, Höhle, Pfahlbau? Befestigung?	Dolmen, Ganggrab, Riesenbett? Stein oder Erdhügel? Flachgrab?	Leichenbeisetzung? (hockend od. gestreckt od. Schädelgrab?) Partielle oder totale Verbrennung? Mit Beigabe von Thierknochen?		
№ I. i. 216.		See oder Moor? Acker, Haide, Wald? Offene Ansiedelung, Höhle, Pfahlbau? Befestigung?	Dolmen, Ganggrab, Riesenbett? Stein oder Erdhügel? Flachgrab?	Leichenbeisetzung? (hockend od. gestreckt od. Schädelgrab?) Partielle oder totale Verbrennung? Mit Beigabe von Thierknochen?		1872 ork.
№ I. i. 217.		See oder Moor? Acker, Haide, Wald? Offene Ansiedelung, Höhle, Pfahlbau? Befestigung?	Dolmen, Ganggrab, Riesenbett? Stein oder Erdhügel? Flachgrab?	Leichenbeisetzung? (hockend od. gestreckt od. Schädelgrab?) Partielle oder totale Verbrennung? Mit Beigabe von Thierknochen?		

Summe d. Gefunde:	a. Seen:	Mooren:	Acker:	Haide:	Wald:	Ansiedelngn.:	Höhln.:	Pfahlbtn.:
	Befstg.:	Dolmen etc.	Hügelgr.:	Flachgr.:	Skeletgr.:	Gr. m. p. Vbr.	tot. V.:	Unbest.:
Total-Summe d. Gefunde:	a. Seen:	Mooren:	Acker:	Haide:	Wald:	Ansiedelngn.:	Höhln.:	Pfahlbtn.:
	Befstg.:	Dolmen etc.	Hügelgr.:	Flachgr.:	Skeletgr.:	Gr. m. p. Vbr.	tot. V.:	Unbest.:

1. Nummer.	2. Fundort.	3. Zeichnung.	4. Gegenstand, dessen Art, Form, Ornament und Erhaltungs-Zustand.	5. Maasse.	6. Material u. Farbe.
Laufende No. **218.** Acten-No. Inventar-No. Frühere No. 751.	Ort: Kreuznach. Kreis: Kreuznach. Regierungsbezirk: Coblenz. Land:		Gefäss aus bräunlichem Thon.	Hhe.: 12. Lge.: gr. Br.: 14,3. kl. Br.: 4,8. o. Dm. 9. m. Dm. u. Dm. 4,8. gr. Uf. 44,1.	Gestein: (Flint:) Metall: Thon: bräunl. Glas: Org. Subst.:
Laufende No. **219.** Acten-No. Inventar-No. Frühere No. 755.	Ort: Kreuznach. Kreis: Regierungsbezirk: Land:		Kleiner Napf aus grauem Thon, am Rande etwas defect. der Boden ist durchbohrt.	Hhe.: 4,1. Lge.: gr. Br.: 8,4. kl. Br.: 3,2. o. Dm. 7,8. m. Dm. u. Dm. 3,2. gr. Uf. 25,8.	Gestein: (Flint:) Metall: Thon: grau. Glas: Org. Subst.:
Laufende No. **220.** Acten-No. Inventar-No. Frühere No. 757.	Ort: Kreuznach. Kreis: Regierungsbezirk: Land:		Kleiner Napf aus grauem Thon, die obere Schicht ziemlich verwittert.	Hhe.: 3,7. Lge.: gr. Br.: 6,8. kl. Br.: 3. o. Dm. 6,3. m. Dm. u. Dm. 3. gr. Uf. 21.	Gestein: (Flint:) Metall: Thon: grau. Glas: Org. Subst.:
Laufende No. **221.** Acten-No. Inventar-No. Frühere No. 756.	Ort: Kreuznach. Kreis: Regierungsbezirk: Land:		Kleine Schale aus grauem Thon, die obere braune Schicht ist zum grossen Teil abgeblättert, am Rande defect.	Hhe.: 3,4. Lge.: gr. Br.: 7,6. kl. Br.: 3,5. o. Dm. 7,6. m. Dm. u. Dm. 3,6. gr. Uf.	Gestein: (Flint:) Metall: Thon: gr. br. Glas: Org. Subst.:
Laufende No. **222.** Acten-No. Inventar-No. Frühere No. 750	Ort: Kreuznach. Kreis: Regierungsbezirk: Land:		Gefäss aus grauem, sehr mit Kieskörnern untermischtem Thon, in der Mitte halbkreisförmige Linien.	Hhe.: 12. Lge.: gr. Br.: 14. kl. Br.: 8. o. Dm. 10,7. m. Dm. u. Dm. 8. gr. Uf. 74,5.	Gestein: (Flint:) Metall: Thon: grau. Glas: Org. Subst.:
Laufende No. **223.** Acten-No. Inventar-No. Frühere No. 748.	Ort: Kreuznach. Kreis: Regierungsbezirk: Land:		Gefäss aus grauem Thon, die obere schwärzliche Schicht ist meist abgeblättert.	Hhe.: 17,5. Lge.: gr. Br.: 21,4. kl. Br.: 7,8. o. Dm. 13. m. Dm. u. Dm. 7,8. gr. Uf. 66,5.	Gestein: (Flint:) Metall: Thon: grau. Glas: Org. Subst.:
Laufende No. **224.** Acten-No. Inventar-No. Frühere No.	Ort: Kreuznach. Kreis: Regierungsbezirk: Land:		Einhenkliges Gefäss aus grauem Thon.	Hhe.: 17. Lge.: gr. Br.: 18,5. kl. Br.: 8. o. Dm. 12,5. m. Dm. u. Dm. 8. gr. Uf. 59,8.	Gestein: (Flint:) Metall: Thon: grau. Glas: Org. Subst.:

7. Etikett-Nummer.	8. Zubehörige Funde.	9. Art der Fundstätte.		10. Bestattungsart.	11. Bemerkungen.	12. Vorbesitzer Jahr und Art der Erwerbung.
№ I. i. 218.		See oder Moor? Acker, Haide, Wald? Offene Ansiedelung, Höhle, Pfahlbau? Befestigung?	Dolmen, Ganggrab, Riesenbett? Stein oder Erdhügel? Flachgrab?	Leichenbeisetzung? (hockend od. gestreckt od. Schädelgrab?) Partielle oder totale Verbrennung? Mit Beigabe von Thierknochen?		Sammlung Böcking.
№ I. i. 219.		See oder Moor? Acker, Haide, Wald? Offene Ansiedelung, Höhle, Pfahlbau? Befestigung?	Dolmen, Ganggrab, Riesenbett? Stein oder Erdhügel? Flachgrab?	Leichenbeisetzung? (hockend od. gestreckt od. Schädelgrab?) Partielle oder totale Verbrennung? Mit Beigabe von Thierknochen?		
№ I. i. 220.		See oder Moor? Acker, Haide, Wald? Offene Ansiedelung, Höhle, Pfahlbau? Befestigung?	Dolmen, Ganggrab, Riesenbett? Stein oder Erdhügel? Flachgrab?	Leichenbeisetzung? (hockend od. gestreckt od. Schädelgrab?) Partielle oder totale Verbrennung? Mit Beigabe von Thierknochen?		1872 ank.
№ I. i. 221.		See oder Moor? Acker, Haide, Wald? Offene Ansiedelung, Höhle, Pfahlbau? Befestigung?	Dolmen, Ganggrab, Riesenbett? Stein oder Erdhügel? Flachgrab?	Leichenbeisetzung? (hockend od. gestreckt od. Schädelgrab?) Partielle oder totale Verbrennung? Mit Beigabe von Thierknochen?		
№ I. i. 222.		See oder Moor? Acker, Haide, Wald? Offene Ansiedelung, Höhle, Pfahlbau? Befestigung?	Dolmen, Ganggrab, Riesenbett? Stein oder Erdhügel? Flachgrab?	Leichenbeisetzung? (hockend od. gestreckt od. Schädelgrab?) Partielle oder totale Verbrennung? Mit Beigabe von Thierknochen?		1872 ank.
№ I. i. 223.		See oder Moor? Acker, Haide, Wald? Offene Ansiedelung, Höhle, Pfahlbau? Befestigung?	Dolmen, Ganggrab, Riesenbett? Stein oder Erdhügel? Flachgrab?	Leichenbeisetzung? (hockend od. gestreckt od. Schädelgrab?) Partielle oder totale Verbrennung? Mit Beigabe von Thierknochen?		
№ I. i. 224.		See oder Moor? Acker, Haide, Wald? Offene Ansiedelung, Höhle, Pfahlbau? Befestigung?	Dolmen, Ganggrab, Riesenbett? Stein oder Erdhügel? Flachgrab?	Leichenbeisetzung? (hockend od. gestreckt od. Schädelgrab?) Partielle oder totale Verbrennung? Mit Beigabe von Thierknochen?		

Summe d. Gegenst.:	a. Stein:	(Flint:	) Bronze:	Eisen:	Br. u. E.:	Gold:	Silber:	Elktr.:
	Thon:	Glas:	Bernst.:	Holz:	Horn:	Knochen:	Elfenbn.:	Muschln.:

Total-Summe d. Gegenst.:	a. Stein:	(Flint:	) Bronze:	Eisen:	Br. u. E.:	Gold:	Silber:	Elktr.:
	Thon:	Glas:	Bernst.:	Holz:	Horn:	Knochen:	Elfenbn.:	Muschln.:

Summe der Funde:	a. Seen:	Mooren:	Acker:	Haide:	Wald:	Ansiedelngn.:	Höhln.:	Pfahlbtn.:
	Befstg.:	Dolmen etc.	Hügelgr.:	Flachgr.:	Skeletgr.:	Gr. m. p. Vbr.	tot. V.:	Unbest.:

Total-Summe d. Funde:	a. Seen:	Mooren:	Acker:	Haide:	Wald:	Ansiedelngn.:	Höhln.:	Pfahlbtn.:
	Befstg.:	Dolmen etc.	Hügelgr.:	Flachgr.:	Skeletgr.:	Gr. m. p. Vbr.	tot. V.:	Unbest.:

1. Nummer.	2. Fundort.	3. Zeichnung.	4. Gegenstand, dessen Art, Form, Ornament und Erhaltungs-Zustand.	5. Maasse.	6. Material u. Farbe.
Laufende No. **225.** Acten-No. Inventar-No. Frühere No.	Ort: Kreuznach. Kreis: Kreuznach. Regierungsbezirk: Coblenz. Land:	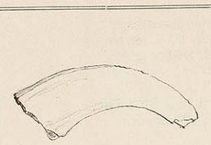	Bruchstück eines halbmondförmigen eisernen Messers.	Hhe.: Lge.: 11. gr. Br.: 4. kl. Br.: o. Dm. m. Dm. u. Dm. gr. Uf.	Gestein: (Flint:) Metall: Eisen. Thon: Glas: Org. Subst.:
Laufende No. **226.** Acten-No. Inventar-No. Frühere No.	Ort: Kreuznach. Kreis: Regierungsbezirk: Land:		Eiserne Nähnadel; die Spitze ist abgebrochen.	Hhe.: Lge.: 8. gr. Br.: kl. Br.: o. Dm. m. Dm. u. Dm. gr. Uf.	Gestein: (Flint:) Metall: Eisen. Thon: Glas: Org. Subst.:
Laufende No. **227.** Acten-No. Inventar-No. Frühere No.	Ort: Kreuznach. Kreis: Regierungsbezirk: Land:	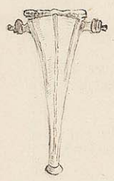	Zwei Fibeln v. Bronze. c. Fragment einer Fibel.	Hhe.: Lge.: 5,5. gr. Br.: 3,2. kl. Br.: o. Dm. m. Dm. u. Dm. gr. Uf.	Gestein: (Flint:) Metall: Bronze. Thon: Glas: Org. Subst.:
Laufende No. **228.** Acten-No. Inventar-No. Frühere No.	Ort: Kreuznach. Kreis: Regierungsbezirk: Land:		Zwei Fibeln v. Bronze, eine davon versilbert.	Hhe.: Lge.: gr. Br.: kl. Br.: o. Dm. m. Dm. u. Dm. gr. Uf.	Gestein: (Flint:) Metall: Br. Thon: Glas: Org. Subst.:
Laufende No. **229.** Acten-No. Inventar-No. Frühere No.	Ort: Kreuznach. Kreis: Regierungsbezirk: Land:		Fragmente eines oder mehrerer Metallspiegel.	Hhe.: Lge.: gr. Br.: kl. Br.: o. Dm. m. Dm. u. Dm. gr. Uf.	Gestein: (Flint:) Metall: Thon: Glas: Org. Subst.:
Laufende No. **230.** Acten-No. Inventar-No. Frühere No.	Ort: Bischmisheim Kreis: Saarbrücken. Regierungsbezirk: Trier. Land:		Waagebalken von Bronze.	Hhe.: Lge.: 23,8. gr. Br.: kl. Br.: o. Dm. m. Dm. u. Dm. gr. Uf.	Gestein: (Flint:) Metall: Bronze. Thon: Glas: Org. Subst.:
Laufende No. **231.** Acten-No. Inventar-No. Frühere No. 798.	Ort: Altenburg. Kreis: Köln. Regierungsbezirk: Köln. Land:		Urne aus rötlichem Thon mit schlankem Fuss, u. erhabenen weisslich gefärbten Verzierungen an der oberen Hälfte.	Hhe.: 21,6. Lge.: gr. Br.: 21,5. kl. Br.: 7,5. o. Dm. 14. m. Dm. u. Dm. 7,5. gr. Uf. 6 7,5.	Gestein: (Flint:) Metall: Thon: rötlich. Glas: Org. Subst.:

Summe d. Gegenst.:	a. Stein:	(Flint:	) Bronze:	Eisen:	Br. u. E.:	Gold:	Silber:	Elktr.:
	Thon:	Glas:	Bernst.:	Holz:	Horn:	Knochen:	Elfenbn.:	Muschln.:
Total-Summe d. Gegenst.:	a. Stein:	(Flint:	) Bronze:	Eisen:	Br. u. E.:	Gold:	Silber:	Elktr.:
	Thon:	Glas:	Bernst.:	Holz:	Horn:	Knochen:	Elfenbn.:	Muschln.:

7. Etikett-Nummer.	8. Zubehörige Funde.	9. Art der Fundstätte.		10. Bestattungsart.	11. Bemerkungen.	12. Vorbesitzer Jahr und Art der Erwerbung.
№ I.i.225.		See oder Moor? Acker, Haide, Wald? Offene Ansiedelung, Höhle, Pfahlbau? Befestigung?	Dolmen, Ganggrab, Riesenbett? Stein oder Erdhügel? Flachgrab?	Leichenbeisetzung? (hockend od. gestreckt od. Schädelgrab?) Partielle oder totale Verbrennung? Mit Beigabe von Thierknochen?		Sammlung Böcking. 1983 Voh. 85 Vorh.
№ I.i.226.		See oder Moor? Acker, Haide, Wald? Offene Ansiedelung, Höhle, Pfahlbau? Befestigung?	Dolmen, Ganggrab, Riesenbett? Stein oder Erdhügel? Flachgrab?	Leichenbeisetzung? (hockend od. gestreckt od. Schädelgrab?) Partielle oder totale Verbrennung? Mit Beigabe von Thierknochen?		85 vorh. 1983 Voh.
№ I.i.227.		See oder Moor? Acker, Haide, Wald? Offene Ansiedelung, Höhle, Pfahlbau? Befestigung?	Dolmen, Ganggrab, Riesenbett? Stein oder Erdhügel? Flachgrab?	Leichenbeisetzung? (hockend od. gestreckt od. Schädelgrab?) Partielle oder totale Verbrennung? Mit Beigabe von Thierknochen?		
№ I.i.228.		See oder Moor? Acker, Haide, Wald? Offene Ansiedelung, Höhle, Pfahlbau? Befestigung?	Dolmen, Ganggrab, Riesenbett? Stein oder Erdhügel? Flachgrab?	Leichenbeisetzung? (hockend od. gestreckt od. Schädelgrab?) Partielle oder totale Verbrennung? Mit Beigabe von Thierknochen?		
№ I.i.229.		See oder Moor? Acker, Haide, Wald? Offene Ansiedelung, Höhle, Pfahlbau? Befestigung?	Dolmen, Ganggrab, Riesenbett? Stein oder Erdhügel? Flachgrab?	Leichenbeisetzung? (hockend od. gestreckt od. Schädelgrab?) Partielle oder totale Verbrennung? Mit Beigabe von Thierknochen?		1983 vorh. 85 vorh.
№ I.i.230.		See oder Moor? Acker, Haide, Wald? Offene Ansiedelung, Höhle, Pfahlbau? Befestigung?	Dolmen, Ganggrab, Riesenbett? Stein oder Erdhügel? Flachgrab?	Leichenbeisetzung? (hockend od. gestreckt od. Schädelgrab?) Partielle oder totale Verbrennung? Mit Beigabe von Thierknochen?		
№ I.i.231.		See oder Moor? Acker, Haide, Wald? Offene Ansiedelung, Höhle, Pfahlbau? Befestigung?	Dolmen, Ganggrab, Riesenbett? Stein oder Erdhügel? Flachgrab?	Leichenbeisetzung? (hockend od. gestreckt od. Schädelgrab?) Partielle oder totale Verbrennung? Mit Beigabe von Thierknochen?		

Summe der Funde:	a. Seen:	Mooren:	Acker:	Haide:	Wald:	Ansiedelngn.:	Höhln.:	Pfahlbtn.:
	Befstg.:	Dolmen etc.	Hügelgr.:	Flachgr.:	Skeletgr.:	Gr. m. p. Vbr.	tot. V.:	Unbest.:
Total-Summe d. Funde:	a. Seen:	Mooren:	Acker:	Haide:	Wald:	Ansiedelngn.:	Höhln.:	Pfahlbtn.:
	Befstg.:	Dolmen etc.	Hügelgr.:	Flachgr.:	Skeletgr.:	Gr. m. p. Vbr.	tot. V.:	Unbest.:

1. Nummer.	2. Fundort.	3. Zeichnung.	4. Gegenstand, dessen Art, Form, Ornament und Erhaltungs-Zustand.	5. Maasse.	6. Material u. Farbe.
Laufende No. 232. Acten-No. Inventar-No. Frühere No.	Ort: Altenburg. Kreis: Köln. Regierungsbezirk: Köln. Land:		Gefäss aus gelbem Thon	Hhe.: 22,5. Lge.: gr. Br.: 22. kl. Br.: 8,6. o. Dm. 17,1. m. Dm. u. Dm. 8,6. gr. Uf. 6,75.	Gestein: (Flint:) Metall: Thon: gelb. Glas: Org. Subst.:
Laufende No. 233. Acten-No. Inventar-No. Frühere No.	Ort: Altenburg. Kreis: Regierungsbezirk: Land:		a. Fingerring von Bronze, teils defect, mit den eingravierten Buchstaben a, c, c, g. b. Fingerring mit einer eingrav. menschl. Figur.	Hhe.: Lge.: gr. Br.: kl. Br.: o. Dm. m. Dm. u. Dm. gr. Uf.	Gestein: (Flint:) Metall: Bronze. Thon: Glas: Org. Subst.:
Laufende No. 234. Acten-No. Inventar-No. Frühere No.	Ort: Altenburg. Kreis: Regierungsbezirk: Land:		Fibel von Bronze mit Spuren von Versilberung, der Dorn fehlt.	Hhe.: Lge.: 44. gr. Br.: 9,8. kl. Br.: o. Dm. m. Dm. u. Dm. gr. Uf.	Gestein: (Flint:) Metall: Br. Thon: Glas: Org. Subst.:
Laufende No. 235. Acten-No. Inventar-No. Frühere No.	Ort: Altenburg. Kreis: Regierungsbezirk: Land:		Viergerippte, grün glasierte Thonperlen.	Hhe.: Lge.: gr. Br.: kl. Br.: o. Dm. m. Dm. u. Dm. gr. Uf.	Gestein: (Flint:) Metall: Thon: grün. Glas: Org. Subst.:
Laufende No. 236. Acten-No. Inventar-No. Frühere No. 811.	Ort: Altenburg. Kreis: Regierungsbezirk: Land:		Viereckiges grünes Glas, tintenfass-förmig	Hhe.: 8,6. Lge.: gr. Br.: 4,2. kl. Br.: o. Dm. 6,8. m. Dm. u. Dm. 6,5. gr. Uf. 2,7.	Gestein: (Flint:) Metall: Thon: Glas: grün. Org. Subst.:
Laufende No. 237. Acten-No. Inventar-No. Ic 3930 Frühere No.	Ort: ~~Völklingen.~~ Kreis: Saarbrück. Regierungsbezirk: Trier. Land:		Einhenkliges Gefäss aus grauem Thon.	Hhe.: 15. Lge.: gr. Br.: 13. kl. Br.: 5,4. o. Dm. 9. m. Dm. u. Dm. 5,4. gr. Uf. 4,7.	Gestein: (Flint:) Metall: Thon: grau. Glas: Org. Subst.:
Laufende No. 238. Acten-No. Ic 3931 Inventar-No. Frühere No. 252	Ort: ~~Völklingen.~~ Kreis: Regierungsbezirk: Land:		Schale aus rötlichem Thon.	Hhe.: 9,2. Lge.: gr. Br.: 18,3. kl. Br.: 6,5. o. Dm. 18,3. m. Dm. u. Dm. 6,5. gr. Uf. 5,7.	Gestein: (Flint:) Metall: Thon: rötlich. Glas: Org. Subst.:

Summe d. Gegenst.:	a. Stein:	(Flint:	) Bronze:	Eisen:	Br. u. E.:	Gold:	Silber:	Elktr.:
	Thon:	Glas:	Bernst.:	Holz:	Horn:	Knochen:	Elfenbn.:	Muschln.:
Total-Summe d. Gegenst.:	a. Stein:	(Flint:	) Bronze:	Eisen:	Br. u. E.:	Gold:	Silber:	Elktr.:
	Thon:	Glas:	Bernst.:	Holz:	Horn:	Knochen:	Elfenbn.:	Muschln.:

7. Etikett-Nummer.	8. Zubehörige Funde.	9. Art der Fundstätte.		10. Bestattungsart.	11. Bemerkungen.	12. Vorbesitzer Jahr und Art der Erwerbung.
№ I. i. 232.		See oder Moor? Acker, Haide, Wald? Offene Ansiedelung, Höhle, Pfahlbau? Befestigung?	Dolmen, Ganggrab, Riesenbett? Stein oder Erdhügel? Flachgrab?	Leichenbeisetzung? (hockend od. gestreckt od. Schädelgrab?) Partielle oder totale Verbrennung? Mit Beigabe von Thierknochen?		Sammlung Böcking. 1871 Juli.
№ I. i. 233.		See oder Moor? Acker, Haide, Wald? Offene Ansiedelung, Höhle, Pfahlbau? Befestigung?	Dolmen, Ganggrab, Riesenbett? Stein oder Erdhügel? Flachgrab?	Leichenbeisetzung? (hockend od. gestreckt od. Schädelgrab?) Partielle oder totale Verbrennung? Mit Beigabe von Thierknochen?		
№ I. i. 234.		See oder Moor? Acker, Haide, Wald? Offene Ansiedelung, Höhle, Pfahlbau? Befestigung?	Dolmen, Ganggrab, Riesenbett? Stein oder Erdhügel? Flachgrab?	Leichenbeisetzung? (hockend od. gestreckt od. Schädelgrab?) Partielle oder totale Verbrennung? Mit Beigabe von Thierknochen?		
№ I. i. 235.		See oder Moor? Acker, Haide, Wald? Offene Ansiedelung, Höhle, Pfahlbau? Befestigung?	Dolmen, Ganggrab, Riesenbett? Stein oder Erdhügel? Flachgrab?	Leichenbeisetzung? (hockend od. gestreckt od. Schädelgrab?) Partielle oder totale Verbrennung? Mit Beigabe von Thierknochen?		
№ I. i. 236.		See oder Moor? Acker, Haide, Wald? Offene Ansiedelung, Höhle, Pfahlbau? Befestigung?	Dolmen, Ganggrab, Riesenbett? Stein oder Erdhügel? Flachgrab?	Leichenbeisetzung? (hockend od. gestreckt od. Schädelgrab?) Partielle oder totale Verbrennung? Mit Beigabe von Thierknochen?		1863 vc. 85 vott.
№ I. i. 237.		See oder Moor? Acker, Haide, Wald? Offene Ansiedelung, Höhle, Pfahlbau? Befestigung?	Dolmen, Ganggrab, Riesenbett? Stein oder Erdhügel? Flachgrab?	Leichenbeisetzung? (hockend od. gestreckt od. Schädelgrab?) Partielle oder totale Verbrennung? Mit Beigabe von Thierknochen?	Nr. 237-240 sind mit vier Schüsseln von Terra sigillata zusammen gefunden, in einem Grabe. Der Fundort von Nr. I. i. 184 a. und I. i. 237 bis 526 ist nicht Völklingen, sondern die Lokalität „Herapel" bei Folklingen, Kr. Forbach, Deutsch-Lothringen.	IIc 3929 ü. j. w.
№ I. i. 238.		See oder Moor? Acker, Haide, Wald? Offene Ansiedelung, Höhle, Pfahlbau? Befestigung?	Dolmen, Ganggrab, Riesenbett? Stein oder Erdhügel? Flachgrab?	Leichenbeisetzung? (hockend od. gestreckt od. Schädelgrab?) Partielle oder totale Verbrennung? Mit Beigabe von Thierknochen?		

Summe der Funde:	a. Seen:	Mooren:	Acker:	Haide:	Wald:	Ansiedelngn.:	Höhln.:	Pfahlbtn.:
	Befstg.:	Dolmen etc.	Hügelgr.:	Flachgr.:	Skeletgr.:	Gr. m. p. Vbr.	tot. V.:	Unbest.:
Total-Summe d. Funde:	a. Seen:	Mooren:	Acker:	Haide:	Wald:	Ansiedelngn.:	Höhln.:	Pfahlbtn.:
	Befstg.:	Dolmen etc.	Hügelgr.:	Flachgr.:	Skeletgr.:	Gr. m. p. Vbr.	tot. V.:	Unbest.:

Abtheilung: Rheinprovinz. Fol. 34.

1. Nummer.	2. Fundort.	3. Zeichnung.	4. Gegenstand, dessen Art, Form, Ornament und Erhaltungs-Zustand.	5. Maasse.	6. Material u. Farbe.	7. Etikett-Nummer.	8. Zubehörige Funde.	9. Art der Fundstätte.	10. Bestattungsart.	11. Bemerkungen.	12. Vorbesitzer Jahr und Art der Erwerbung.
Laufende No. 239. Acten-No. Inventar-No. IIc 3932 Frühere No. 27.	Ort: ~~Völklingen~~ Kreis: Saarbrück. Regierungsbezirk: Trier. Land:		Schale aus rötlich-gelbem Thon.	Hhe.: 5,8. Lge.: gr. Br.: 13,5. kl. Br.: 5. o. Dm. 13,5. m. Dm. u. Dm. 5. gr. Uf. 43.	Gestein: (Flint:) Metall: Thon: rötlich-gelb. Glas: Org. Subst.:	№ I. i. 239.		See oder Moor? Acker, Haide, Wald? Offene Ansiedelung, Höhle, Pfahlbau? Befestigung?	Dolmen, Ganggrab, Riesenbett? Stein oder Erdhügel? Flachgrab?	Leichenbeisetzung? (hockend od. gestreckt od. Schädelgrab?) Partielle oder totale Verbrennung? Mit Beigabe von Thierknochen?	FO. s. Nro. I i. 237.	Sammlung Böcking.
Laufende No. 240. Acten-No. IIc 3933 Inventar-No. Frühere No. 26.	Ort: Völklingen. Kreis: Regierungsbezirk: Land:		Schale aus grauem Thon.	Hhe.: 4,6. Lge.: gr. Br.: 16,5. kl. Br.: 11. o. Dm. 16,5. m. Dm. u. Dm. 11. gr. Uf. 52,8.	Gestein: (Flint:) Metall: Thon: grau. Glas: Org. Subst.:	№ I. i. 240.		See oder Moor? Acker, Haide, Wald? Offene Ansiedelung, Höhle, Pfahlbau? Befestigung?	Dolmen, Ganggrab, Riesenbett? Stein oder Erdhügel? Flachgrab?	Leichenbeisetzung? (hockend od. gestreckt od. Schädelgrab?) Partielle oder totale Verbrennung? Mit Beigabe von Thierknochen?		
Laufende No. 241. Acten-No. Inventar-No. IIc 3934 Frühere No. 1.	Ort: Völklingen. Kreis: Regierungsbezirk: Land:		Einhenkliges Gefäss aus grauem Thon, am Rande etwas verbogen.	Hhe.: 10,8. Lge.: gr. Br.: 10. kl. Br.: 4,2. o. Dm. 7. m. Dm. u. Dm. 4,2. gr. Uf. 31,5.	Gestein: (Flint:) Metall: Thon: grau. Glas: Org. Subst.:	№ I. i. 241.		See oder Moor? Acker, Haide, Wald? Offene Ansiedelung, Höhle, Pfahlbau? Befestigung?	Dolmen, Ganggrab, Riesenbett? Stein oder Erdhügel? Flachgrab?	Leichenbeisetzung? (hockend od. gestreckt od. Schädelgrab?) Partielle oder totale Verbrennung? Mit Beigabe von Thierknochen?	Nr. 241-247 sind mit einer Schüssel von rotem Thon, einem Glas und einer Münze aus der Zeit der Antoninen in einem Grabe zusammen gefdn.	
Laufende No. 242. Acten-No. Inventar-No. IIc 3935 Frühere No. 7a.	Ort: Völklingen. Kreis: Regierungsbezirk: Land:		Flache Schale von Bronze, etwas defect.	Hhe.: Lge.: gr. Br.: 14. kl. Br.: 10. o. Dm. 14. m. Dm. u. Dm. 10. gr. Uf.	Gestein: (Flint:) Metall: Bronze. Thon: Glas: Org. Subst.:	№ I. i. 242.		See oder Moor? Acker, Haide, Wald? Offene Ansiedelung, Höhle, Pfahlbau? Befestigung?	Dolmen, Ganggrab, Riesenbett? Stein oder Erdhügel? Flachgrab?	Leichenbeisetzung? (hockend od. gestreckt od. Schädelgrab?) Partielle oder totale Verbrennung? Mit Beigabe von Thierknochen?		
Laufende No. 243. Acten-No. Inventar-No. IIc 3936 Frühere No. 9-16.	Ort: Völklingen. Kreis: Regierungsbezirk: Land:	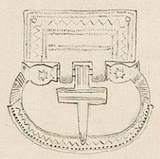	Schnalle u. sieben Beschläge (auf Riemen) von Bronze mit Verzierungen.	Hhe.: Lge.: gr. Br.: kl. Br.: o. Dm. m. Dm. u. Dm. gr. Uf.	Gestein: (Flint:) Metall: Bronze. Thon: Glas: Org. Subst.:	№ I. i. 243.		See oder Moor? Acker, Haide, Wald? Offene Ansiedelung, Höhle, Pfahlbau? Befestigung?	Dolmen, Ganggrab, Riesenbett? Stein oder Erdhügel? Flachgrab?	Leichenbeisetzung? (hockend od. gestreckt od. Schädelgrab?) Partielle oder totale Verbrennung? Mit Beigabe von Thierknochen?		
Laufende No. 244. Acten-No. Inventar-No. IIc 3937 Frühere No. 17-18.	Ort: Völklingen. Kreis: Regierungsbezirk: Land:		Zwei Streifen von röhrenförmig zusammengebogenem Bronzeblech, mit Verzierungen.	Hhe.: Lge.: 8,8. gr. Br.: kl. Br.: o. Dm. m. Dm. u. Dm. gr. Uf.	Gestein: (Flint:) Metall: Bronze. Thon: Glas: Org. Subst.:	№ I. i. 244.		See oder Moor? Acker, Haide, Wald? Offene Ansiedelung, Höhle, Pfahlbau? Befestigung?	Dolmen, Ganggrab, Riesenbett? Stein oder Erdhügel? Flachgrab?	Leichenbeisetzung? (hockend od. gestreckt od. Schädelgrab?) Partielle oder totale Verbrennung? Mit Beigabe von Thierknochen?		
Laufende No. 245. Acten-No. Inventar-No. IIc 3938 Frühere No.	Ort: Völklingen. Kreis: Regierungsbezirk: Land:		Halsring von Bronze, mit Haken u. Oehse.	Hhe.: Lge.: gr. Br.: kl. Br.: o. Dm. m. Dm. 15. u. Dm. gr. Uf.	Gestein: (Flint:) Metall: Bronze. Thon: Glas: Org. Subst.:	№ I. i. 245.		See oder Moor? Acker, Haide, Wald? Offene Ansiedelung, Höhle, Pfahlbau? Befestigung?	Dolmen, Ganggrab, Riesenbett? Stein oder Erdhügel? Flachgrab?	Leichenbeisetzung? (hockend od. gestreckt od. Schädelgrab?) Partielle oder totale Verbrennung? Mit Beigabe von Thierknochen?		

Summe d. Gegenst.:	a. Stein:	(Flint:	) Bronze:	Eisen:	Br. u. E.:	Gold:	Silber:	Elktr.:	Summe der Funde:	a. Seen:	Mooren:	Acker:	Haide:	Wald:	Ansiedelngn.:	Höhln.:	Pfahlbtn.:
	Thon:	Glas:	Bernst.:	Holz:	Horn:	Knochen:	Elfenbn.:	Muschln.:		Befstg.:	Dolmen etc.	Hügelgr.:	Flachgr.:	Skeletgr.:	Gr. m. p. Vbr.	tot. V.:	Unbest.:
Total-Summe d. Gegenst.:	a. Stein:	(Flint:	) Bronze:	Eisen:	Br. u. E.:	Gold:	Silber:	Elktr.:	Total-Summe d. Funde:	a. Seen:	Mooren:	Acker:	Haide:	Wald:	Ansiedelngn.:	Höhln.:	Pfahlbtn.:
	Thon:	Glas:	Bernst.:	Holz:	Horn:	Knochen:	Elfenbn.:	Muschln.:		Befstg.:	Dolmen etc.	Hügelgr.:	Flachgr.:	Skeletgr.:	Gr. m. p. Vbr.	tot. V.:	Unbest.:

1. Nummer.	2. Fundort.	3. Zeichnung.	4. Gegenstand, dessen Art, Form, Ornament und Erhaltungs-Zustand.	5. Maasse.	6. Material u. Farbe.
Laufende No. 246. Acten-No. Inventar-No. IIc 3939 Frühere No. 7.	Ort: ~~Völklingen~~ Kreis: Saarbrück Regierungsbezirk: Trier. Land:		Meisselartiges Gerät von Eisen.	Hhe.: Lge.: 15,2. gr. Br.: 3,2. kl. Br.: o. Dm. m. Dm. u. Dm. gr. Uf.	Gestein: (Flint:) Metall: Eisen. Thon: Glas: Org. Subst.:
Laufende No. 247. Acten-No. IIc 3940 Inventar-No. Frühere No.	Ort: Völklingen. Kreis: Regierungsbezirk: Land:		Sehr verrostetes eisernes Messer.	Hhe.: Lge.: 15,1. gr. Br.: kl. Br.: o. Dm. m. Dm. u. Dm. gr. Uf.	Gestein: (Flint:) Metall: Eisen. Thon: Glas: Org. Subst.:
Laufende No. 248. Acten-No. Inventar-No. IIc 3941 Frühere No. 2.	Ort: Völklingen. Kreis: Regierungsbezirk: Land:		Kleine Schale aus rötlichem Thon.	Hhe.: 4. Lge.: gr. Br.: 10,8. kl. Br.: 4,3. o. Dm. 10. m. Dm. u. Dm. 4,3. gr. Uf. 33,5.	Gestein: (Flint:) Metall: Thon: rötlich. Glas: Org. Subst.:
Laufende No. 249. Acten-No. Inventar-No. IIc 3942 Frühere No.	Ort: Völklingen. Kreis: Regierungsbezirk: Land:		Gefäss aus grauem Thon mit horizontalen Rillen unter dem Rande, teilweise zusammengesetzt u. ergänzt.	Hhe.: 14,7. Lge.: gr. Br.: 16,5. kl. Br.: 6,4. o. Dm. 12. m. Dm. 16,5. u. Dm. 6,4. gr. Uf. 52,8.	Gestein: (Flint:) Metall: Thon: grau. Glas: Org. Subst.:
Laufende No. 250. Acten-No. Inventar-No. IIc 3943 Frühere No. 5.	Ort: Völklingen. Kreis: Regierungsbezirk: Land:		Schale aus grauem Thon mit eingezogenem Rande.	Hhe.: 5,4. Lge.: gr. Br.: 14. kl. Br.: 5,7. o. Dm. 12,2. m. Dm. u. Dm. 5,7. gr. Uf. 43,7.	Gestein: (Flint:) Metall: Thon: grau. Glas: Org. Subst.:
Laufende No. 251. Acten-No. Inventar-No. IIc 3944 Frühere No. 12.	Ort: Völklingen. Kreis: Regierungsbezirk: Land:		Fibel von Bronze, ein Teil der Spirale und der Dorn sind abgebrochen.	Hhe.: Lge.: 5,5. gr. Br.: kl. Br.: o. Dm. m. Dm. u. Dm. gr. Uf.	Gestein: (Flint:) Metall: Bronze. Thon: Glas: Org. Subst.:
Laufende No. 252. Acten-No. Inventar-No. IIc 3945 Frühere No. 30.	Ort: Völklingen. Kreis: Regierungsbezirk: Land:		Urne aus grauem Thon aus mehreren Stücken zusammengesetzt.	Hhe.: 17,5. Lge.: gr. Br.: 21,5. kl. Br.: 8. o. Dm. 13. m. Dm. 21,5. u. Dm. 8. gr. Uf. 66,2.	Gestein: (Flint:) Metall: Thon: grau. Glas: Org. Subst.:

Summe d. Gegenst.:	a. Stein:	(Flint:	) Bronze:	Eisen:	Br. u. E.:	Gold:	Silber:	Elktr.:
	Thon:	Glas:	Bernst.:	Holz:	Horn:	Knochen:	Elfenbn.:	Muschln.:
Total-Summe d. Gegenst.:	a. Stein:	(Flint:	) Bronze:	Eisen:	Br. u. E.:	Gold:	Silber:	Elktr.:
	Thon:	Glas:	Bernst.:	Holz:	Horn:	Knochen:	Elfenbn.:	Muschln.:

7. Etikett-Nummer.	8. Zubehörige Funde.	9. Art der Fundstätte.		10. Bestattungsart.	11. Bemerkungen.	12. Vorbesitzer Jahr und Art der Erwerbung.
№ I. i. 246.		See oder Moor? Acker, Haide, Wald? Offene Ansiedelung, Höhle, Pfahlbau? Befestigung?	Dolmen, Ganggrab, Riesenbett? Stein oder Erdhügel? Flachgrab?	Leichenbeisetzung? (hockend od. gestreckt od. Schädelgrab?) Partielle oder totale Verbrennung? Mit Beigabe von Thierknochen?	Grab II. FO. s. Nro. I i. 237.	Böcking.
№ I. i. 247.		See oder Moor? Acker, Haide, Wald? Offene Ansiedelung, Höhle, Pfahlbau? Befestigung?	Dolmen, Ganggrab, Riesenbett? Stein oder Erdhügel? Flachgrab?	Leichenbeisetzung? (hockend od. gestreckt od. Schädelgrab?) Partielle oder totale Verbrennung? Mit Beigabe von Thierknochen?		
№ I. i. 248.		See oder Moor? Acker, Haide, Wald? Offene Ansiedelung, Höhle, Pfahlbau? Befestigung?	Dolmen, Ganggrab, Riesenbett? Stein oder Erdhügel? Flachgrab?	Leichenbeisetzung? (hockend od. gestreckt od. Schädelgrab?) Partielle oder totale Verbrennung? Mit Beigabe von Thierknochen?	Grab III. mit einem Gerippe, einem Glasbecher und einer andern rötlichen Schale zusammen gefunden.	
№ I. i. 249.		See oder Moor? Acker, Haide, Wald? Offene Ansiedelung, Höhle, Pfahlbau? Befestigung?	Dolmen, Ganggrab, Riesenbett? Stein oder Erdhügel? Flachgrab?	Leichenbeisetzung? (hockend od. gestreckt od. Schädelgrab?) Partielle oder totale Verbrennung? Mit Beigabe von Thierknochen?	Grab IV. Nr. 249-51 mit einer roten Schale und einer Münze von Alexander Severus zusammen gefunden.	
№ I. i. 250.		See oder Moor? Acker, Haide, Wald? Offene Ansiedelung, Höhle, Pfahlbau? Befestigung?	Dolmen, Ganggrab, Riesenbett? Stein oder Erdhügel? Flachgrab?	Leichenbeisetzung? (hockend od. gestreckt od. Schädelgrab?) Partielle oder totale Verbrennung? Mit Beigabe von Thierknochen?		
№ I. i. 251.		See oder Moor? Acker, Haide, Wald? Offene Ansiedelung, Höhle, Pfahlbau? Befestigung?	Dolmen, Ganggrab, Riesenbett? Stein oder Erdhügel? Flachgrab?	Leichenbeisetzung? (hockend od. gestreckt od. Schädelgrab?) Partielle oder totale Verbrennung? Mit Beigabe von Thierknochen?	Vistberlin	
№ I. i. 252.		See oder Moor? Acker, Haide, Wald? Offene Ansiedelung, Höhle, Pfahlbau? Befestigung?	Dolmen, Ganggrab, Riesenbett? Stein oder Erdhügel? Flachgrab?	Leichenbeisetzung? (hockend od. gestreckt od. Schädelgrab?) Partielle oder totale Verbrennung? Mit Beigabe von Thierknochen?	Grab V. Nr. 252-258, ausserdem noch eine schwarze Urne und zwei Gläser.	

Summe der Funde:	a. Seen:	Mooren:	Acker:	Haide:	Wald:	Ansiedelngn.:	Höhln.:	Pfahlbtn.:
	Befstg.:	Dolmen etc.	Hügelgr.:	Flachgr.:	Skeletgr.:	Gr. m. p. Vbr.	tot. V.:	Unbest.:
Total-Summe d. Funde:	a. Seen:	Mooren:	Acker:	Haide:	Wald:	Ansiedelngn.:	Höhln.:	Pfahlbtn.:
	Befstg.:	Dolmen etc.	Hügelgr.:	Flachgr.:	Skeletgr.:	Gr. m. p. Vbr.	tot. V.:	Unbest.:

1. Nummer.	2. Fundort.	3. Zeichnung.	4. Gegenstand, dessen Art, Form, Ornament und Erhaltungs-Zustand.	5. Maasse.	6. Material u. Farbe.
Laufende No. **253.** Acten-No. Inventar-No. IIc 3946 Frühere No. 131.	Ort: ~~Völklingen.~~ Kreis: Saarbrück. Regierungsbezirk: Trier. Land:		Sehr schönes Gefäss aus rötlich-gelbem Thon mit 2 kleinen Henkeln.	Hhe.: 18,5. Lge.: gr. Br.: 20. kl. Br.: 7. o. Dm. 11 m. Dm. 20. u. Dm. 7. gr. Uf. 6,8.	Gestein: (Flint:) Metall: Thon: rötl.-gell. Glas: Org. Subst.:
Laufende No. **254.** Acten-No. Inventar-No. IIc 3947 Frühere No.	Ort: Völklingen. Kreis: Regierungsbezirk: Land:		Schale aus Bronze, an einzelnen Stellen etwas defect.	Hhe.: 2,6 Lge.: gr. Br.: 15,4 kl. Br.: 12,5 o. Dm. 15,4 m. Dm. u. Dm. 12,5 gr. Uf.	Gestein: (Flint:) Metall: Bronze. Thon: Glas: Org. Subst.:
Laufende No. **255.** Acten-No. Inventar-No. IIc 3948 Frühere No. 33.	Ort: Völklingen. Kreis: Regierungsbezirk: Land:	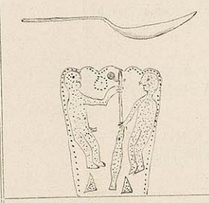	Versilberter Löffel, in der Mitte durchgebrochen, auf dem Stil sehr primitive Zeichnungen.	Hhe.: Lge.: 13,5. gr. Br.: 5,4. kl. Br.: o. Dm. m. Dm. u. Dm. gr. Uf.	Gestein: (Flint:) Metall: Br. versilb. Thon: Glas: Org. Subst.:
Laufende No. **256.** Acten-No. Inventar-No. IIc 3949 Frühere No. 35-41.	Ort: Völklingen. Kreis: Regierungsbezirk: Land:	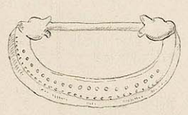	Schnalle, Beschläge und eine Röhre mit Eisenfüllung von Bronze.	Hhe.: Lge.: gr. Br.: kl. Br.: o. Dm. m. Dm. u. Dm. gr. Uf.	Gestein: (Flint:) Metall: Bronze, Eisen. Thon: Glas: Org. Subst.:
Laufende No. **257.** Acten-No. Inventar-No. IIc 3950 Frühere No. 42.	Ort: Völklingen Kreis: Regierungsbezirk: Land:		Hellgrünes becherförmiges Glas mit dunkelgrünen und braunen aufgelegten Verzierungen.	Hhe.: 13,1. Lge.: gr. Br.: 10,5. kl. Br.: 5,4. o. Dm. 10,5. m. Dm. u. Dm. 5,4. gr. Uf. 3,4.	Gestein: (Flint:) Metall: Thon: Glas: grün, braun. Org. Subst.:
Laufende No. **258.** Acten-No. Inventar-No. IIc 3951 Frühere No. 44.	Ort: Völklingen. Kreis: Regierungsbezirk: Land:		Schale aus Glas mit acht Einbiegungen.	Hhe.: 5,5. Lge.: gr. Br.: 10,8. kl. Br.: 2,6. o. Dm. 10,2. m. Dm. u. Dm. 2,6. gr. Uf.	Gestein: (Flint:) Metall: Thon: Glas: grün. Org. Subst.:
Laufende No. **259.** Acten-No. Inventar-No. IIc 3952 Frühere No. 165. K. 51.	Ort: Völklingen. Kreis: Regierungsbezirk: Land:		Glasbecher mit sehr schmalen aufgelegten braunen Streifen unter dem Rande darunter ganz leicht vertikal gerippt.	Hhe.: 12,5. Lge.: gr. Br.: 7,1. kl. Br.: 3. o. Dm. 7,1. m. Dm. u. Dm. 3 gr. Uf.	Gestein: (Flint:) Metall: Thon: Glas: grünlich. Org. Subst.:

Summe d. Gegenst.:	a. Stein:	(Flint:	) Bronze:	Eisen:	Br. u. E.:	Gold:	Silber:	Elktr.:
	Thon:	Glas:	Bernst.:	Holz:	Horn:	Knochen:	Elfenbn.:	Muschln.:
Total-Summe d. Gegenst.:	a. Stein:	(Flint:	) Bronze:	Eisen:	Br. u. E.:	Gold:	Silber:	Elktr.:
	Thon:	Glas:	Bernst.:	Holz:	Horn:	Knochen:	Elfenbn.:	Muschln.:

7. Etikett-Nummer.	8. Zubehörige Funde.	9. Art der Fundstätte.		10. Bestattungsart.	11. Bemerkungen.	12. Vorbesitzer Jahr und Art der Erwerbung.
№ I. i. 253.		See oder Moor? Acker, Haide, Wald? Offene Ansiedelung, Höhle, Pfahlbau? Befestigung?	Dolmen, Ganggrab, Riesenbett? Stein oder Erdhügel? Flachgrab?	Leichenbeisetzung? (hockend od. gestreckt od. Schädelgrab?) Partielle oder totale Verbrennung? Mit Beigabe von Thierknochen?	Grab V. FO. s. I. i. 237.	Böcking.
№ I. i. 254.		See oder Moor? Acker, Haide, Wald? Offene Ansiedelung, Höhle, Pfahlbau? Befestigung?	Dolmen, Ganggrab, Riesenbett? Stein oder Erdhügel? Flachgrab?	Leichenbeisetzung? (hockend od. gestreckt od. Schädelgrab?) Partielle oder totale Verbrennung? Mit Beigabe von Thierknochen?		
№ I. i. 255.		See oder Moor? Acker, Haide, Wald? Offene Ansiedelung, Höhle, Pfahlbau? Befestigung?	Dolmen, Ganggrab, Riesenbett? Stein oder Erdhügel? Flachgrab?	Leichenbeisetzung? (hockend od. gestreckt od. Schädelgrab?) Partielle oder totale Verbrennung? Mit Beigabe von Thierknochen?		
№ I. i. 256.		See oder Moor? Acker, Haide, Wald? Offene Ansiedelung, Höhle, Pfahlbau? Befestigung?	Dolmen, Ganggrab, Riesenbett? Stein oder Erdhügel? Flachgrab?	Leichenbeisetzung? (hockend od. gestreckt od. Schädelgrab?) Partielle oder totale Verbrennung? Mit Beigabe von Thierknochen?		
№ I. i. 257.		See oder Moor? Acker, Haide, Wald? Offene Ansiedelung, Höhle, Pfahlbau? Befestigung?	Dolmen, Ganggrab, Riesenbett? Stein oder Erdhügel? Flachgrab?	Leichenbeisetzung? (hockend od. gestreckt od. Schädelgrab?) Partielle oder totale Verbrennung? Mit Beigabe von Thierknochen?	(Ursprünglich mit der Kat.-Nr. II c 3950 versehen.) Kat. Glas	1883 vorh. 85 vorh.
№ I. i. 258.		See oder Moor? Acker, Haide, Wald? Offene Ansiedelung, Höhle, Pfahlbau? Befestigung?	Dolmen, Ganggrab, Riesenbett? Stein oder Erdhügel? Flachgrab?	Leichenbeisetzung? (hockend od. gestreckt od. Schädelgrab?) Partielle oder totale Verbrennung? Mit Beigabe von Thierknochen?		
№ I. i. 259.		See oder Moor? Acker, Haide, Wald? Offene Ansiedelung, Höhle, Pfahlbau? Befestigung?	Dolmen, Ganggrab, Riesenbett? Stein oder Erdhügel? Flachgrab?	Leichenbeisetzung? (hockend od. gestreckt od. Schädelgrab?) Partielle oder totale Verbrennung? Mit Beigabe von Thierknochen?	Grab VI. Nr. I. i. 258-261. ausserdem zwei Schüsseln von terra sigillata. 1883 vorh.	(Ursprünglich mit der Kat.-Nr. II c 3952 versehen.) 85 vorh.

Summe der Funde:	a. Seen:	Mooren:	Acker:	Haide:	Wald:	Ansiedelngn.:	Höhln.:	Pfahlbtn.:
	Befstg.:	Dolmen etc.	Hügelgr.:	Flachgr.:	Skeletgr.:	Gr. m. p. Vbr.	tot. V.:	Unbest.:
Total-Summe d. Funde:	a. Seen:	Mooren:	Acker:	Haide:	Wald:	Ansiedelngn.:	Höhln.:	Pfahlbtn.:
	Befstg.:	Dolmen etc.	Hügelgr.:	Flachgr.:	Skeletgr.:	Gr. m. p. Vbr.	tot. V.:	Unbest.:

1. Nummer.	2. Fundort.	3. Zeichnung.	4. Gegenstand, dessen Art, Form, Ornament und Erhaltungs-Zustand.	5. Maasse.	6. Material u. Farbe.
Laufende No. **260.** Acten-No. Inventar-No. IIc 3953 Frühere No. 142.	Ort: ~~Völklingen~~. Kreis: Saarbrück. Regierungsbezirk: Trier. Land:		Einhenkliges Gefäss aus grauem Thon.	Hhe.: 11,2. Lge.: gr. Br.: 11,2. kl. Br.: 3,8. o. Dm. 8. m. Dm. 11,2. u. Dm. 3,8. gr. Uf. 34,1.	Gestein: (Flint:) Metall: Thon: grau. Glas: Org. Subst.:
Laufende No. **261.** Acten-No. Inventar-No. IIc 3954 Frühere No. 136. = 1632	Ort: Völklingen. Kreis: Regierungsbezirk: Land:		Schale aus gelblich-grauem Thon, aus mehreren Stücken zusammengesetzt.	Hhe.: 4,4. Lge.: gr. Br.: 16,6 kl. Br.: 11,8. o. Dm. 15,6. m. Dm. u. Dm. 11,8. gr. Uf. 52.	Gestein: (Flint:) Metall: Thon: gelbgrau. Glas: Org. Subst.:
Laufende No. **262.** Acten-No. Inventar-No. IIc 3955 Frühere No. 175. A. 5. Gr. 2. Nr. 7.	Ort: Völklingen. Kreis: Regierungsbezirk: Land:		Grosses Messer von Eisen.	Hhe.: Lge.: 19,4. gr. Br.: 6,4. kl. Br.: o. Dm. m. Dm. u. Dm. gr. Uf.	Gestein: (Flint:) Metall: Eisen. Thon: Glas: Org. Subst.:
Laufende No. **263.** Acten-No. Inventar-No. IIc 3956 Frühere No. 167. A. 5. Gr. 3.	Ort: Völklingen. Kreis: Regierungsbezirk: Land:		Grünlicher Glasbecher.	Hhe.: 9,8. Lge.: gr. Br.: 6. kl. Br.: 3,8. o. Dm. 5. m. Dm. u. Dm. 3,8. gr. Uf. 19.	Gestein: (Flint:) Metall: Thon: Glas: grünlich Org. Subst.:
Laufende No. **264** Acten-No. Inventar-No. IIc 3957 Frühere No. 169. A. 5. Gr. 4.	Ort: Völklingen. Kreis: Regierungsbezirk: Land:		Flasche aus grünlichem Glas.	Hhe.: 12,1. Lge.: gr. Br.: 8,4. kl. Br.: 4,1. o. Dm. 4,1. m. Dm. u. Dm. 7,1. gr. Uf.	Gestein: (Flint:) Metall: Thon: Glas: grünlich Org. Subst.:
Laufende No. **265.** Acten-No. Inventar-No. IIc 3958 Frühere No. 133. A. 5. Gr. 6.	Ort: Völklingen. Kreis: Regierungsbezirk: Land:		Kanne aus grauem Thon mit einem Henkel, die Tülle ist abgebrochen.	Hhe.: 20,5. Lge.: gr. Br.: 11,5. kl. Br.: 6. o. Dm. 7,7. m. Dm. u. Dm. 6. gr. Uf. 41,1.	Gestein: (Flint:) Metall: Thon: grau. Glas: Org. Subst.:
Laufende No. **266.** Acten-No. Inventar-No. IIc 3959 Frühere No. 171. A. 5. Gr. 7.	Ort: Völklingen. Kreis: Regierungsbezirk: Land:		Kleiner Glasbecher.	Hhe.: 6. Lge.: gr. Br.: 7,85. kl. Br.: 2,7. o. Dm. 7,85. m. Dm. u. Dm. 2,7. gr. Uf.	Gestein: (Flint:) Metall: Thon: Glas: grünlich Org. Subst.:

Summe d. Gegenst.:	a. Stein:	(Flint:	) Bronze:	Eisen:	Br. u. E.:	Gold:	Silber:	Elktr.:
	Thon:	Glas:	Bernst.:	Holz:	Horn:	Knochen:	Elfenbn.:	Muschln.:

Total-Summe d. Gegenst.:	a. Stein:	(Flint:	) Bronze:	Eisen:	Br. u. E.:	Gold:	Silber:	Elktr.:
	Thon:	Glas:	Bernst.:	Holz:	Horn:	Knochen:	Elfenbn.:	Muschln.:

7. Etikett-Nummer.	8. Zubehörige Funde.	9. Art der Fundstätte.		10. Bestattungsart.	11. Bemerkungen.	12. Vorbesitzer Jahr und Art der Erwerbung.
№ I. i. 260.		See oder Moor? Acker, Haide, Wald? Offene Ansiedelung, Höhle, Pfahlbau? Befestigung?	Dolmen, Ganggrab, Riesenbett? Stein oder Erdhügel? Flachgrab?	Leichenbeisetzung? (hockend od. gestreckt od. Schädelgrab?) Partielle oder totale Verbrennung? Mit Beigabe von Thierknochen?	Grab VI. FO. s. I i. 237.	Böcking.
№ I. i. 261.		See oder Moor? Acker, Haide, Wald? Offene Ansiedelung, Höhle, Pfahlbau? Befestigung?	Dolmen, Ganggrab, Riesenbett? Stein oder Erdhügel? Flachgrab?	Leichenbeisetzung? (hockend od. gestreckt od. Schädelgrab?) Partielle oder totale Verbrennung? Mit Beigabe von Thierknochen?		
№ I. i. 262.		See oder Moor? Acker, Haide, Wald? Offene Ansiedelung, Höhle, Pfahlbau? Befestigung?	Dolmen, Ganggrab, Riesenbett? Stein oder Erdhügel? Flachgrab?	Leichenbeisetzung? (hockend od. gestreckt od. Schädelgrab?) Partielle oder totale Verbrennung? Mit Beigabe von Thierknochen?	Grab VII.	
№ I. i. 263.		See oder Moor? Acker, Haide, Wald? Offene Ansiedelung, Höhle, Pfahlbau? Befestigung?	Dolmen, Ganggrab, Riesenbett? Stein oder Erdhügel? Flachgrab?	Leichenbeisetzung? (hockend od. gestreckt od. Schädelgrab?) Partielle oder totale Verbrennung? Mit Beigabe von Thierknochen?	Grab VIII. Mit einem Gerippe und zwei Gefässen v. terra sigill. zusammen gefunden.	
№ I. i. 264.		See oder Moor? Acker, Haide, Wald? Offene Ansiedelung, Höhle, Pfahlbau? Befestigung?	Dolmen, Ganggrab, Riesenbett? Stein oder Erdhügel? Flachgrab?	Leichenbeisetzung? (hockend od. gestreckt od. Schädelgrab?) Partielle oder totale Verbrennung? Mit Beigabe von Thierknochen?	Grab. IX. Mit einem Krug und einem Napf von terra sigil. zusammen gefunden.	
№ I. i. 265.		See oder Moor? Acker, Haide, Wald? Offene Ansiedelung, Höhle, Pfahlbau? Befestigung?	Dolmen, Ganggrab, Riesenbett? Stein oder Erdhügel? Flachgrab?	Leichenbeisetzung? (hockend od. gestreckt od. Schädelgrab?) Partielle oder totale Verbrennung? Mit Beigabe von Thierknochen?	Grab V. Mit einem Krug und einem Napf von terra sig. zusammen gefunden.	
№ I. i. 266.		See oder Moor? Acker, Haide, Wald? Offene Ansiedelung, Höhle, Pfahlbau? Befestigung?	Dolmen, Ganggrab, Riesenbett? Stein oder Erdhügel? Flachgrab?	Leichenbeisetzung? (hockend od. gestreckt od. Schädelgrab?) Partielle oder totale Verbrennung? Mit Beigabe von Thierknochen?	Grab IV. Mit zwei Gefässen von ter. sig., zwei andern Gefässen und einem Bronzering zusamen gefunden.	

Summe der Funde:	a. Seen:	Mooren:	Acker:	Haide:	Wald:	Ansiedelngn.:	Höhln.:	Pfahlbtn.:
	Befstg.:	Dolmen etc.	Hügelgr.:	Flachgr.:	Skeletgr.:	Gr. m. p. Vbr.	tot. V.:	Unbest.:

Total-Summe d. Funde:	a. Seen:	Mooren:	Acker:	Haide:	Wald:	Ansiedelngn.:	Höhln.:	Pfahlbtn.:
	Befstg.:	Dolmen etc.	Hügelgr.:	Flachgr.:	Skeletgr.:	Gr. m. p. Vbr.	tot. V.:	Unbest.:

1. Nummer.	2. Fundort.	3. Zeichnung.	4. Gegenstand, dessen Art, Form, Ornament und Erhaltungs-Zustand.	5. Maasse.	6. Material u. Farbe.	7. Etikett-Nummer.	8. Zubehörige Funde.	9. Art der Fundstätte.	10. Bestattungsart.	11. Bemerkungen.	12. Vorbesitzer Jahr und Art der Erwerbung.
Laufende No. **267.** Acten-No. Inventar-No. II c 3460 Frühere No. 136. A. 5. G. 8.	Ort: ~~Völklingen.~~ Kreis: Saarbrück. Regierungsbezirk: Trier. Land:		Einhenkliges Gefäss aus rötlichem Thon.	Hhe.: 12,6. Lge.: gr. Br.: 11,5. kl. Br.: 6. o. Dm. 8,5. m. Dm. u. Dm. 6. gr. Uf. 3,6	Gestein: (Flint:) Metall: Thon: rötlich. Glas: Org. Subst.:	№ I. i. 267.		See oder Moor? Acker, Haide, Wald? Offene Ansiedelung, Höhle, Pfahlbau? Befestigung?	Dolmen, Ganggrab, Riesenbett? Stein oder Erdhügel? Flachgrab?	Leichenbeisetzung? (hockend od. gestreckt od. Schädelgrab?) Partielle oder totale Verbrennung? Mit Beigabe von Thierknochen?	Grab XII. Ausser Nr. 267 ein ähnliches Gefäss, eine Schale ein Glasbecher, eine Kanne und Wirtel. FO. s. I i. 237.	Böching.
Laufende No. **268.** Acten-No. Inventar-No. II c 3461 Frühere No. 145. A. 5. G. 9.	Ort: Völklingen. Kreis: Regierungsbezirk: Land:		Einhenkliges Gefäss aus graubraunem Thon.	Hhe.: 11, Lge.: gr. Br.: 10,5. kl. Br.: 3,8. o. Dm. 7. m. Dm. 10,5. u. Dm. 3,8. gr. Uf. 33,7.	Gestein: (Flint:) Metall: Thon: graubraun Glas: Org. Subst.:	№ I. i. 268.		See oder Moor? Acker, Haide, Wald? Offene Ansiedelung, Höhle, Pfahlbau? Befestigung?	Dolmen, Ganggrab, Riesenbett? Stein oder Erdhügel? Flachgrab?	Leichenbeisetzung? (hockend od. gestreckt od. Schädelgrab?) Partielle oder totale Verbrennung? Mit Beigabe von Thierknochen?	Grab XIII. Nr. 268 u. 269. ausserdem eine Kanne u. eine Schale von rotem Thon.	
Laufende No. **269.** Acten-No. Inventar-No. II c 3462 Frühere No. 166. A. 5. G. 9.	Ort: Völklingen Kreis: Regierungsbezirk: Land:		Grünlicher Glasbecher, am Rande etwas defect.	Hhe.: 9,8. Lge.: gr. Br.: 6,9. kl. Br.: 3,6. o. Dm. 6,9. m. Dm. u. Dm. 3,6. gr. Uf.	Gestein: (Flint:) Metall: Thon: Glas: grünlich. Org. Subst.:	№ I. i. 269.		See oder Moor? Acker, Haide, Wald? Offene Ansiedelung, Höhle, Pfahlbau? Befestigung?	Dolmen, Ganggrab, Riesenbett? Stein oder Erdhügel? Flachgrab?	Leichenbeisetzung? (hockend od. gestreckt od. Schädelgrab?) Partielle oder totale Verbrennung? Mit Beigabe von Thierknochen?		
Laufende No. **270.** Acten-No. II Inventar-No. II c 3463 Frühere No. 162. A. 5. G. 10.	Ort: Völklingen Kreis: Regierungsbezirk: Land:		Schale aus rotem Thon.	Hhe.: 4,3. Lge.: gr. Br.: kl. Br.: 11,9. o. Dm. 16,5. m. Dm. u. Dm. 11,9. gr. Uf. 5,6.	Gestein: (Flint:) Metall: Thon: rot. Glas: Org. Subst.:	№ I. i. 270.		See oder Moor? Acker, Haide, Wald? Offene Ansiedelung, Höhle, Pfahlbau? Befestigung?	Dolmen, Ganggrab, Riesenbett? Stein oder Erdhügel? Flachgrab?	Leichenbeisetzung? (hockend od. gestreckt od. Schädelgrab?) Partielle oder totale Verbrennung? Mit Beigabe von Thierknochen?	Grab XIV. Ausser 270 noch eine Kanne aus grau-weissem Thon.	
Laufende No. **271.** Acten-No. Inventar-No. II c 3464 Frühere No. 171. A. 5. G. 11.	Ort: Völklingen. Kreis: Regierungsbezirk: Land:		Kleiner Becher von grünlichem Glas mit mehreren nach innen eingedrückten Vertiefungen.	Hhe.: 6,6. Lge.: gr. Br.: 8. kl. Br.: 3. o. Dm. 8. m. Dm. u. Dm. 3. gr. Uf.	Gestein: (Flint:) Metall: Thon: Glas: grünlich. Org. Subst.:	№ I. i. 271.		See oder Moor? Acker, Haide, Wald? Offene Ansiedelung, Höhle, Pfahlbau? Befestigung?	Dolmen, Ganggrab, Riesenbett? Stein oder Erdhügel? Flachgrab?	Leichenbeisetzung? (hockend od. gestreckt od. Schädelgrab?) Partielle oder totale Verbrennung? Mit Beigabe von Thierknochen?	Grab XV. ausserdem zwei einhenklige Thongefässe.	
Laufende No. **272.** Acten-No. Inventar-No. II c 3465 Frühere No. 143. A. 5. G. 12.	Ort: Völklingen. Kreis: Regierungsbezirk: Land:		Kanne mit Tülle aus grauem Thon, der Henkel ist abgebrochen.	Hhe.: 14,8. Lge.: gr. Br.: 11. kl. Br.: 4,7. o. Dm. 7. m. Dm. u. Dm. 4,7. gr. Uf. 34,2.	Gestein: (Flint:) Metall: Thon: grau. Glas: Org. Subst.:	№ I. i. 272.		See oder Moor? Acker, Haide, Wald? Offene Ansiedelung, Höhle, Pfahlbau? Befestigung?	Dolmen, Ganggrab, Riesenbett? Stein oder Erdhügel? Flachgrab?	Leichenbeisetzung? (hockend od. gestreckt od. Schädelgrab?) Partielle oder totale Verbrennung? Mit Beigabe von Thierknochen?	Grab XVI. Nr. I. i. 272-273.	
Laufende No. **273.** Acten-No. Inventar-No. II c 3466 Frühere No. 161.	Ort: Völklingen. Kreis: Regierungsbezirk: Land:		Schale aus gelblich grauem Thon.	Hhe.: 5,7. Lge.: gr. Br.: 14,8. kl. Br.: 5. o. Dm. 14,8. m. Dm. u. Dm. 5. gr. Uf.	Gestein: (Flint:) Metall: Thon: gelbl. grau. Glas: Org. Subst.:	№ I. i. 273.		See oder Moor? Acker, Haide, Wald? Offene Ansiedelung, Höhle, Pfahlbau? Befestigung?	Dolmen, Ganggrab, Riesenbett? Stein oder Erdhügel? Flachgrab?	Leichenbeisetzung? (hockend od. gestreckt od. Schädelgrab?) Partielle oder totale Verbrennung? Mit Beigabe von Thierknochen?		

Summe d. Gegenst.:	a. Stein: / Thon:	(Flint: / Glas: |) Bronze: / Bernst.:	Eisen: / Holz:	Br. u. E.: / Horn:	Gold: / Knochen:	Silber: / Elfenbn.:	Elktr.: / Muschln.:	a. Seen: / Befstg.:	Mooren: / Dolmen etc.	Acker: / Hügelgr.:	Haide: / Flachgr.:	Wald: / Skeletgr.:	Ansiedelngn.: / Gr. m. p. Vbr.	Höhln.: / tot. V.:	Pfahlbtn.: / Unbest.:
Total-Summe d. Gegenst.:	a. Stein: / Thon:	(Flint: / Glas: |) Bronze: / Bernst.:	Eisen: / Holz:	Br. u. E.: / Horn:	Gold: / Knochen:	Silber: / Elfenbn.:	Elktr.: / Muschln.:	a. Seen: / Befstg.:	Mooren: / Dolmen etc.	Acker: / Hügelgr.:	Haide: / Flachgr.:	Wald: / Skeletgr.:	Ansiedelngn.: / Gr. m. p. Vbr.	Höhln.: / tot. V.:	Pfahlbtn.: / Unbest.:

1. Nummer.	2. Fundort.	3. Zeichnung.	4. Gegenstand, dessen Art, Form, Ornament und Erhaltungs-Zustand.	5. Maasse.	6. Material u. Farbe.
Laufende No. **274.** Acten-No. Inventar-No. IIc 3967 Frühere No. 140. A. 5. 9. 13.	Ort: ~~Völklingen.~~ Kreis: Saarbrück. Regierungsbezirk: Trier. Land:		Einhenkliges Gefäss aus grauem Thon.	Hhe.: 13,8. Lge.: gr. Br.: 13,8. kl. Br.: 5,2. o. Dm. 10. m. Dm. u. Dm. 5,2. gr. Uf. 41,7.	Gestein: (Flint:) Metall: Thon: grau. Glas: Org. Subst.:
Laufende No. **275.** Acten-No. Inventar-No. IIc 3968 Frühere No. 173.	Ort: Völklingen. Kreis: Regierungsbezirk: Land:		Becher aus grünlichem Glas.	Hhe.: 6,8. Lge.: gr. Br.: 7,8. kl. Br.: 3,2. o. Dm. 7,8. m. Dm. u. Dm. 3,2. gr. Uf.	Gestein: (Flint: Metall: Thon: Glas: grünlich. Org. Subst.:
Laufende No. **276.** Acten-No. Inventar-No. IIc 3969 Frühere No. 177.	Ort: Völklingen. Kreis: Regierungsbezirk: Land:		Messer von Eisen mit kurzer Griffzunge.	Hhe.: Lge.: 13,5. gr. Br.: 3,6. kl. Br.: o. Dm. m. Dm. u. Dm. gr. Uf.	Gestein: (Flint: Metall: Eisen. Thon: Glas: Org. Subst.:
Laufende No. **277.** Acten-No. Inventar-No. IIc 3970 Frühere No. 139. A. 5. 9. 15.	Ort: Völklingen. Kreis: Regierungsbezirk: Land:		Gefäss aus grauem Thon ohne Henkel.	Hhe.: 12,5. Lge.: gr. Br.: 12,5. kl. Br.: 6. o. Dm. 9,8. m. Dm. u. Dm. 6. gr. Uf. 39,1.	Gestein: (Flint: Metall: Thon: grau. Glas: Org. Subst.:
Laufende No. **278.** Acten-No. Inventar-No. IIc 3971 Frühere No. 164.	Ort: Völklingen. Kreis: Regierungsbezirk: Land:		Schale aus gelbgrauem Thon	Hhe.: 3,2. Lge.: gr. Br.: 15,6. kl. Br.: 10,5. o. Dm. 14,5. m. Dm. u. Dm. 10,5. gr. Uf. 49,2.	Gestein: (Flint: Metall: Thon: graugelb. Glas: Org. Subst.:
Laufende No. **279.** Acten-No. Inventar-No. IIc 3972 Frühere No. 160.	Ort: Völklingen. Kreis: Regierungsbezirk: Land:		Schale aus gelblichem Thon.	Hhe.: 3,5. Lge.: gr. Br.: 8,8. kl. Br.: o. Dm. 13. m. Dm. u. Dm. 8,8. gr. Uf. 42,8.	Gestein: (Flint: Metall: Thon: gelblich. Glas: Org. Subst.:
Laufende No. **280.** Acten-No. Inventar-No. IIc 3973 Frühere No. 178. 179. 180.	Ort: Völklingen. Kreis: Regierungsbezirk: Land:		a. Messer mit langem Stil, b. Pfriemen, c Fragment von Zaumzeug (?) aus Eisen.	Hhe.: Lge.: gr. Br.: kl. Br.: o. Dm. m. Dm. u. Dm. gr. Uf.	Gestein: (Flint: Metall: Eisen. Thon: Glas: Org. Subst.:

Summe d. Gegenst.:	a. Stein:	(Flint:	) Bronze:	Eisen:	Br. u. E.:	Gold:	Silber:	Elktr.:
	Thon:	Glas:	Bernst.:	Holz:	Horn:	Knochen:	Elfenbn.:	Muschln.:
Total-Summe d. Gegenst.:	a. Stein:	(Flint:	) Bronze:	Eisen:	Br. u. E.:	Gold:	Silber:	Elktr.:
	Thon:	Glas:	Bernst.:	Holz:	Horn:	Knochen:	Elfenbn.:	Muschln.:

7. Etikett-Nummer.	8. Zubehörige Funde.	9. Art der Fundstätte.		10. Bestattungsart.	11. Bemerkungen.	12. Vorbesitzer Jahr und Art der Erwerbung.
№ I. i. 274.		See oder Moor? Acker, Haide, Wald? Offene Ansiedelung, Höhle, Pfahlbau? Befestigung?	Dolmen, Ganggrab, Riesenbett? Stein oder Erdhügel? Flachgrab?	Leichenbeisetzung? (hockend od. gestreckt od. Schädelgrab?) Partielle oder totale Verbrennung? Mit Beigabe von Thierknochen?	Grab XVII. Nr. 274-276 Ausserdem ein Krug, eine Schale und ein Napf, ferner Schnalle u. Ringe von Bronze, Münze von Nero etc. FO. s. I i. 237.	Böcking.
№ I. i. 275.		See oder Moor? Acker, Haide, Wald? Offene Ansiedelung, Höhle, Pfahlbau? Befestigung?	Dolmen, Ganggrab, Riesenbett? Stein oder Erdhügel? Flachgrab?	Leichenbeisetzung? (hockend od. gestreckt od. Schädelgrab?) Partielle oder totale Verbrennung? Mit Beigabe von Thierknochen?		
№ I. i. 276.		See oder Moor? Acker, Haide, Wald? Offene Ansiedelung, Höhle, Pfahlbau? Befestigung?	Dolmen, Ganggrab, Riesenbett? Stein oder Erdhügel? Flachgrab?	Leichenbeisetzung? (hockend od. gestreckt od. Schädelgrab?) Partielle oder totale Verbrennung? Mit Beigabe von Thierknochen?		
№ I. i. 277.		See oder Moor? Acker, Haide, Wald? Offene Ansiedelung, Höhle, Pfahlbau? Befestigung?	Dolmen, Ganggrab, Riesenbett? Stein oder Erdhügel? Flachgrab?	Leichenbeisetzung? (hockend od. gestreckt od. Schädelgrab?) Partielle oder totale Verbrennung? Mit Beigabe von Thierknochen?	Grab XVIII Nr. I. i. 277-280 u. ein Gefäss von terra sigillata.	
№ I. i. 278.		See oder Moor? Acker, Haide, Wald? Offene Ansiedelung, Höhle, Pfahlbau? Befestigung?	Dolmen, Ganggrab, Riesenbett? Stein oder Erdhügel? Flachgrab?	Leichenbeisetzung? (hockend od. gestreckt od. Schädelgrab?) Partielle oder totale Verbrennung? Mit Beigabe von Thierknochen?		
№ I. i. 279.		See oder Moor? Acker, Haide, Wald? Offene Ansiedelung, Höhle, Pfahlbau? Befestigung?	Dolmen, Ganggrab, Riesenbett? Stein oder Erdhügel? Flachgrab?	Leichenbeisetzung? (hockend od. gestreckt od. Schädelgrab?) Partielle oder totale Verbrennung? Mit Beigabe von Thierknochen?		
№ I. i. 280.		See oder Moor? Acker, Haide, Wald? Offene Ansiedelung, Höhle, Pfahlbau? Befestigung?	Dolmen, Ganggrab, Riesenbett? Stein oder Erdhügel? Flachgrab?	Leichenbeisetzung? (hockend od. gestreckt od. Schädelgrab?) Partielle oder totale Verbrennung? Mit Beigabe von Thierknochen?	a-c: Westhofen	

Summe der Funde:	a. Seen:	Mooren:	Acker:	Haide:	Wald:	Ansiedelngn.:	Höhln.:	Pfahlbtn.:
	Befstg.:	Dolmen etc.	Hügelgr.:	Flachgr.:	Skeletgr.:	Gr. m. p. Vbr.	tot. V.:	Unbest.:
Total-Summe d. Funde:	a. Seen:	Mooren:	Acker:	Haide:	Wald:	Ansiedelngn.:	Höhln.:	Pfahlbtn.:
	Befstg.:	Dolmen etc.	Hügelgr.:	Flachgr.:	Skeletgr.:	Gr. m. p. Vbr.	tot. V.:	Unbest.:

1. Nummer.	2. Fundort.	3. Zeichnung.	4. Gegenstand, dessen Art, Form, Ornament und Erhaltungs-Zustand.	5. Maasse.	6. Material u. Farbe.
Laufende No. **281.** Acten-No. Inventar-No. II, 3974 Frühere No. 170. A. 5. 16.	Ort: ~~Völklingen~~, Kreis: Saarbrück. Regierungsbezirk: Trier. Land:		Flasche mit langem Halse aus grünlichem Glas.	Hhe.: 12,1. Lge.: gr. Br.: 8. kl. Br.: 1,8. o. Dm. 3,1. m. Dm. u. Dm. 4. gr. Uf.	Gestein: (Flint:) Metall: Thon: Glas: grünlich. Org. Subst.:
Laufende No. **282.** Acten-No. Inventar-No. II c 3975 Frühere No. 144. A. 5. 9. 17.	Ort: Völklingen. Kreis: Regierungsbezirk: Land:		Einhenkliges Gefäss aus grauem Thon mit angeschmolzenem grünem Glas.	Hhe.: 11. Lge.: gr. Br.: 10,5. kl. Br.: 4 o. Dm. 7,5. m. Dm. u. Dm. 4 gr. Uf. 3,6.	Gestein: (Flint:) Metall: Thon: grau. Glas: Org. Subst.:
Laufende No. **283.** Acten-No. Inventar-No. II c 3976 Frühere No. 168.	Ort: Völklingen Kreis: Regierungsbezirk: Land:		Flasche aus grünlichem Glas, der Hals ist abgebrochen.	Hhe.: 10,6. Lge.: gr. Br.: 10,3. kl. Br.: o. Dm. m. Dm. u. Dm. 5,5. gr. Uf.	Gestein: (Flint:) Metall: Thon: Glas: grünlich Org. Subst.:
Laufende No. **284.** (3977) Acten-No. Inventar-No. II c 3977 Frühere No. 159. A. 5. 9. 18.	Ort: Völklingen. Kreis: Regierungsbezirk: Land:		Schale aus rötlichem Thon.	Hhe.: 7,4 Lge.: gr. Br.: 19,3. kl. Br.: 6. o. Dm. 19,3. m. Dm. u. Dm. 6. gr. Uf. 6,1.	Gestein: (Flint:) Metall: Thon: rötlich. Glas: Org. Subst.:
Laufende No. **285.** (3988) Acten-No. Inventar-No. II c 3988 Frühere No. 174. A. 5. 9. 20.	Ort: Völklingen. Kreis: Regierungsbezirk: Land:		Kleiner Glasbecher.	Hhe.: 6,7. Lge.: gr. Br.: 8. kl. Br.: 2,5. o. Dm. 8. m. Dm. u. Dm. 2,5. gr. Uf.	Gestein: (Flint:) Metall: Thon: Glas: grünlich. Org. Subst.:
Laufende No. **286.** (3992) Acten-No. Inventar-No. II c 3992 Frühere No. 131. A. 5. 9. 20. b.	Ort: Völklingen. Kreis: Regierungsbezirk: Land:		Einhenklige Kanne aus grauem Thon.	Hhe.: 7,8. Lge.: gr. Br.: kl. Br.: 4. o. Dm. 4. m. Dm. u. Dm. 5,6. gr. Uf. 4,6.	Gestein: (Flint:) Metall: Thon: braun. Glas: Org. Subst.:
Laufende No. **287.** (3993) Acten-No. Inventar-No. II c 3993 Frühere No. A. 5. 9. 20. b.	Ort: Völklingen. Kreis: Regierungsbezirk: Land:		Schnalle und drei Ringe von Bronze.	Hhe.: Lge.: 5,2. gr. Br.: kl. Br.: o. Dm. m. Dm. u. Dm. gr. Uf.	Gestein: (Flint:) Metall: Bronze. Thon: Glas: Org. Subst.:

Summe d. Gegenst.:	a. Stein:	(Flint:	) Bronze:	Eisen:	Br. u. E.:	Gold:	Silber:	Elktr.:
	Thon:	Glas:	Bernst.:	Holz:	Horn:	Knochen:	Elfenbn.:	Muschln.:
Total-Summe d. Gegenst.:	a. Stein:	(Flint:	) Bronze:	Eisen:	Br. u. E.:	Gold:	Silber:	Elktr.:
	Thon:	Glas:	Bernst.:	Holz:	Horn:	Knochen:	Elfenbn.:	Muschln.:

7. Etikett-Nummer.	8. Zubehörige Funde.	9. Art der Fundstätte.		10. Bestattungsart.	11. Bemerkungen.	12. Vorbesitzer Jahr und Art der Erwerbung.
№ I. i. 281.		See oder Moor? Acker, Haide, Wald? Offene Ansiedelung, Höhle, Pfahlbau? Befestigung?	Dolmen, Ganggrab, Riesenbett? Stein oder Erdhügel? Flachgrab?	Leichenbeisetzung? (hockend od. gestreckt od. Schädelgrab?) Partielle oder totale Verbrennung? Mit Beigabe von Thierknochen?	Grab XIX. Ausser Nr. 281 noch eine Kanne aus gelbgrauem Thon, eine Schale u. zwei Näpfchen v. rotem Thon. Fd. s. I. i. 237.	Böching.
№ I. i. 282.		See oder Moor? Acker, Haide, Wald? Offene Ansiedelung, Höhle, Pfahlbau? Befestigung?	Dolmen, Ganggrab, Riesenbett? Stein oder Erdhügel? Flachgrab?	Leichenbeisetzung? (hockend od. gestreckt od. Schädelgrab?) Partielle oder totale Verbrennung? Mit Beigabe von Thierknochen?	Grab XX. Nr. 282, 283, ferner ein Krug aus grauem und ein Näpfchen aus rotem Thon.	
№ I. i. 283.		See oder Moor? Acker, Haide, Wald? Offene Ansiedelung, Höhle, Pfahlbau? Befestigung?	Dolmen, Ganggrab, Riesenbett? Stein oder Erdhügel? Flachgrab?	Leichenbeisetzung? (hockend od. gestreckt od. Schädelgrab?) Partielle oder totale Verbrennung? Mit Beigabe von Thierknochen?		
№ I. i. 284.		See oder Moor? Acker, Haide, Wald? Offene Ansiedelung, Höhle, Pfahlbau? Befestigung?	Dolmen, Ganggrab, Riesenbett? Stein oder Erdhügel? Flachgrab?	Leichenbeisetzung? (hockend od. gestreckt od. Schädelgrab?) Partielle oder totale Verbrennung? Mit Beigabe von Thierknochen?	Grab XXI Ausser Nr. 284 noch zwei Schalen von rotem Thon.	1942 vorh. Schrank 87
№ I. i. 285.		See oder Moor? Acker, Haide, Wald? Offene Ansiedelung, Höhle, Pfahlbau? Befestigung?	Dolmen, Ganggrab, Riesenbett? Stein oder Erdhügel? Flachgrab?	Leichenbeisetzung? (hockend od. gestreckt od. Schädelgrab?) Partielle oder totale Verbrennung? Mit Beigabe von Thierknochen?	Grab XXII. Ausser Nr. 285 noch ein Näpfchen aus rotem Thon (und eine Schale aus grauem) ein Krug und eine Bronzenadel.	
№ I. i. 286.		See oder Moor? Acker, Haide, Wald? Offene Ansiedelung, Höhle, Pfahlbau? Befestigung?	Dolmen, Ganggrab, Riesenbett? Stein oder Erdhügel? Flachgrab?	Leichenbeisetzung? (hockend od. gestreckt od. Schädelgrab?) Partielle oder totale Verbrennung? Mit Beigabe von Thierknochen?	Grab. XXIII. Nr. I. i. 286-287. ein Teller und ein Glasbecher.	
№ I. i. 287.		See oder Moor? Acker, Haide, Wald? Offene Ansiedelung, Höhle, Pfahlbau? Befestigung?	Dolmen, Ganggrab, Riesenbett? Stein oder Erdhügel? Flachgrab?	Leichenbeisetzung? (hockend od. gestreckt od. Schädelgrab?) Partielle oder totale Verbrennung? Mit Beigabe von Thierknochen?		

Summe der Funde:	a. Seen:	Mooren:	Acker:	Haide:	Wald:	Ansiedelngn.:	Höhln.:	Pfahlbtn.:
	Befstg.:	Dolmen etc.	Hügelgr.:	Flachgr.:	Skeletgr.:	Gr. m. p. Vbr.	tot. V.:	Unbest.:
Total-Summe d. Funde:	a. Seen:	Mooren:	Acker:	Haide:	Wald:	Ansiedelngn.:	Höhln.:	Pfahlbtn.:
	Befstg.:	Dolmen etc.	Hügelgr.:	Flachgr.:	Skeletgr.:	Gr. m. p. Vbr.	tot. V.:	Unbest.:

Abtheilung: I. i. Rheinprovinz. Fol. 41.

1. Nummer.	2. Fundort.	3. Zeichnung.	4. Gegenstand, dessen Art, Form, Ornament und Erhaltungs-Zustand.	5. Maasse.	6. Material u. Farbe.
Laufende No. **288.** (3994) Acten-No. Inventar-No. IIc 3994 Frühere No. 138. A. 5. G. 21.	Ort: ~~Völklingen.~~ Kreis: Saarbrück. Regierungsbezirk: Trier. Land:		Kanne mit einem Henkel und sehr engem Halse aus braunem Thon.	Hhe.: 15,7. Lge.: gr. Br.: 12,8. kl. Br.: 2,5. o. Dm. 4,5. m. Dm. u. Dm. 5. gr. Uf. 4,1.	Gestein: (Flint:) Metall: Thon: braun. Glas: Org. Subst.:
Laufende No. **289.** (3995) Acten-No. IIc 3995 Inventar-No. Frühere No. 244. A. 6. G. 1.	Ort: Völklingen. Kreis: Saarbrück. Regierungsbezirk: Land:		Hohes Glas mit ausladendem Rande, engem Halse und zwei Henkeln, unter denselben mehrmals horizontal leicht gerippt.	Hhe.: 19. Lge.: gr. Br.: 8,5. kl. Br.: 2,5. o. Dm. 6. m. Dm. u. Dm. 7. gr. Uf. 2,8.	Gestein: (Flint:) Metall: Thon: Glas: grün Org. Subst.:
Laufende No. **290.** (3996) Acten-No. Inventar-No. IIc 3996 Frühere No. 239.	Ort: Völklingen. Kreis: Regierungsbezirk: Land:		Glasflasche mit engem Halse.	Hhe.: 10,7. Lge.: gr. Br.: 6,8. kl. Br.: 2,2. o. Dm. 4,4. m. Dm. u. Dm. 4,4. gr. Uf.	Gestein: (Flint:) Metall: Thon: Glas: grün. Org. Subst.:
Laufende No. **291.** (3997) Acten-No. Inventar-No. IIc 3997 Frühere No. 250.	Ort: Völklingen. Kreis: Regierungsbezirk: Land:		Unterer Teil eines Bechers von Glas.	Hhe.: 9. Lge.: gr. Br.: 6,8. kl. Br.: 2,5. o. Dm. 6,8. m. Dm. u. Dm. 2,5. gr. Uf.	Gestein: (Flint:) Metall: Thon: Glas: gelbgrün. Org. Subst.:
Laufende No. **292.** (4195) Acten-No. Inventar-No. IIc 4195 Frühere No. 235. A. 6. G. 2.	Ort: Völklingen. Kreis: Regierungsbezirk: Land:		Schale aus grauem Thon.	Hhe.: 5. Lge.: gr. Br.: 12. kl. Br.: 5,7. o. Dm. 12. m. Dm. u. Dm. 5,7. gr. Uf. 3,2.	Gestein: (Flint:) Metall: Thon: grau. Glas: Org. Subst.:
Laufende No. **293.** (4196) Acten-No. Inventar-No. IIc 4196 Frühere No. 258.	Ort: Völklingen. Kreis: Regierungsbezirk: Land:		Glasschale mit Einbiegungen.	Hhe.: 5,3. Lge.: gr. Br.: 11. kl. Br.: 3. o. Dm. 11. m. Dm. u. Dm. 3. gr. Uf.	Gestein: (Flint:) Metall: Thon: Glas: grünlich. Org. Subst.:
Laufende No. **294.** (4197) Acten-No. Inventar-No. IIc 4197 Frühere No. 204. A. 6. Gr. 3.	Ort: Völklingen. Kreis: Regierungsbezirk: Land:		Kleines Gefäss aus schwarzem Thon, ziemlich schwer und massiv.	Hhe.: 10. Lge.: gr. Br.: 10. kl. Br.: 3,8. o. Dm. 5,4. m. Dm. u. Dm. 3,8. gr. Uf. 3,1.	Gestein: (Flint:) Metall: Thon: schwarz. Glas: Org. Subst.:

7. Etikett-Nummer.	8. Zubehörige Funde.	9. Art der Fundstätte.		10. Bestattungsart.	11. Bemerkungen.	12. Vorbesitzer Jahr und Art der Erwerbung.
№ I. i. 288.		See oder Moor? Acker, Haide, Wald? Offene Ansiedelung, Höhle, Pfahlbau? Befestigung?	Dolmen, Ganggrab, Riesenbett? Stein oder Erdhügel? Flachgrab?	Leichenbeisetzung? (hockend od. gestreckt od. Schädelgrab?) Partielle oder totale Verbrennung? Mit Beigabe von Thierknochen?	Grab XXIV. ausser Nr. 288 noch ein roter Napf und eine gelblich-graue Schale. FO. s. I i. 237.	Böcking.
№ I. i. 289.		See oder Moor? Acker, Haide, Wald? Offene Ansiedelung, Höhle, Pfahlbau? Befestigung?	Dolmen, Ganggrab, Riesenbett? Stein oder Erdhügel? Flachgrab?	Leichenbeisetzung? (hockend od. gestreckt od. Schädelgrab?) Partielle oder totale Verbrennung? Mit Beigabe von Thierknochen?	Grab XXV. Nr. I. i. 289-291. dabei Fragmente von Knochen.	
№ I. i. 290.		See oder Moor? Acker, Haide, Wald? Offene Ansiedelung, Höhle, Pfahlbau? Befestigung?	Dolmen, Ganggrab, Riesenbett? Stein oder Erdhügel? Flachgrab?	Leichenbeisetzung? (hockend od. gestreckt od. Schädelgrab?) Partielle oder totale Verbrennung? Mit Beigabe von Thierknochen?		
№ I. i. 291.		See oder Moor? Acker, Haide, Wald? Offene Ansiedelung, Höhle, Pfahlbau? Befestigung?	Dolmen, Ganggrab, Riesenbett? Stein oder Erdhügel? Flachgrab?	Leichenbeisetzung? (hockend od. gestreckt od. Schädelgrab?) Partielle oder totale Verbrennung? Mit Beigabe von Thierknochen?		
№ I. i. 292.		See oder Moor? Acker, Haide, Wald? Offene Ansiedelung, Höhle, Pfahlbau? Befestigung?	Dolmen, Ganggrab, Riesenbett? Stein oder Erdhügel? Flachgrab?	Leichenbeisetzung? (hockend od. gestreckt od. Schädelgrab?) Partielle oder totale Verbrennung? Mit Beigabe von Thierknochen?	Grab XXVI. Nr. 292, 293, ferner ein Becher von rotem Thon und zwei Münzen von Valentinian.	
№ I. i. 293.		See oder Moor? Acker, Haide, Wald? Offene Ansiedelung, Höhle, Pfahlbau? Befestigung?	Dolmen, Ganggrab, Riesenbett? Stein oder Erdhügel? Flachgrab?	Leichenbeisetzung? (hockend od. gestreckt od. Schädelgrab?) Partielle oder totale Verbrennung? Mit Beigabe von Thierknochen?		
№ I. i. 294.		See oder Moor? Acker, Haide, Wald? Offene Ansiedelung, Höhle, Pfahlbau? Befestigung?	Dolmen, Ganggrab, Riesenbett? Stein oder Erdhügel? Flachgrab?	Leichenbeisetzung? (hockend od. gestreckt od. Schädelgrab?) Partielle oder totale Verbrennung? Mit Beigabe von Thierknochen?	Grab XXVII. I. i. 294-298. ausserdem ein kleiner Löffel von Knochen.	

Summe d. Gegenst.:	a. Stein: / Thon:	(Flint:	) Bronze:	Eisen:	Br. u. E.:	Gold:	Silber:	Elktr.:	
		Glas:	Bernst.:	Holz:	Horn:	Knochen:	Elfenbn.:	Muschln.:	
Total-Summe d. Gegenst.:	a. Stein: / Thon:	(Flint:	) Bronze:	Eisen:	Br. u. E.:	Gold:	Silber:	Elktr.:	
		Glas:	Bernst.:	Holz:	Horn:	Knochen:	Elfenbn.:	Muschln.:	

Summe der Funde:	a. Seen: / Befstg.:	Mooren:	Acker:	Haide:	Wald:	Ansiedelngn.:	Höhln.:	Pfahlbtn.:	
		Dolmen etc.	Hügelgr.:	Flachgr.:	Skeletgr.:	Gr. m. p. Vbr.	tot. V.:	Unbest.:	
Total-Summe d. Funde:	a. Seen: / Befstg.:	Mooren:	Acker:	Haide:	Wald:	Ansiedelngn.:	Höhln.:	Pfahlbtn.:	
		Dolmen etc.	Hügelgr.:	Flachgr.:	Skeletgr.:	Gr. m. p. Vbr.	tot. V.:	Unbest.:	

1. Nummer.	2. Fundort.	3. Zeichnung.	4. Gegenstand, dessen Art, Form, Ornament und Erhaltungs-Zustand.	5. Maasse.	6. Material u. Farbe.
Laufende No. **295.** (4198) Acten-No. Inventar-No. Ic 4198 Frühere No. 232. A. 6. 9. 3.	Ort: ~~Völklingen~~. Kreis: Saarbrück. Regierungsbezirk: Trier. Land:		Schale aus grauem Thon.	Hhe.: 4. Lge.: gr. Br.: kl. Br.: 13,5. o. Dm. 17,5. m. Dm. u. Dm. 13,5. gr. Uf. 5?,2.	Gestein: (Flint:) Metall: Thon: grau. Glas: Org. Subst.:
Laufende No. **296.** (4199) Acten-No. Inventar-No. Ic 4199 Frühere No. 228.	Ort: Völklingen. Kreis: Regierungsbezirk: Land:		Schale aus gelblichem Thon.	Hhe.: 3,6. Lge.: gr. Br.: 15,6. kl. Br.: 12,2. o. Dm. 14,2. m. Dm. u. Dm. 12,2. gr. Uf. 4?7.	Gestein: (Flint:) Metall: Thon: gelblich. Glas: Org. Subst.:
Laufende No. **297.** (4200) Acten-No. Inventar-No. Ic 4200 Frühere No. 240.	Ort: Völklingen. Kreis: Regierungsbezirk: Land:		a. Glasflasche mit engem Halse. b. Fragmente eines Bechers von Glas.	Hhe.: 11,6. Lge.: gr. Br.: 8,4. kl. Br.: 2. o. Dm. 4,6. m. Dm. u. Dm. 4. gr. Uf.	Gestein: (Flint:) Metall: Thon: Glas: grün. Org. Subst.:
Laufende No. **298.** (4235) Acten-No. Inventar-No. Ic 4235 Frühere No. 275-277.	Ort: Völklingen. Kreis: Regierungsbezirk: Land:		a. Kleine Fibel v. Bronze. b. Offener Armring v. Bronze. c. Spielmarken oder Knöpfchen v. Knochen.	Hhe.: Lge.: 4,3. gr. Br.: kl. Br.: o. Dm. m. Dm. u. Dm. gr. Uf.	Gestein: (Flint:) Metall: Bronze. Thon: Glas: Org. Subst.: Knochen.
Laufende No. **299.** (4236) Acten-No. Inventar-No. Ic 4236 Frühere No. 270. A. 6. 9. 5.	Ort: Völklingen. Kreis: Regierungsbezirk: Land:		Schale von Bronze mit hochstehendem, abgebrochenem Griff etwas defect.	Hhe.: Lge.: gr. Br.: 9,5. kl. Br.: o. Dm. 9,5. m. Dm. u. Dm. gr. Uf.	Gestein: (Flint:) Metall: Br. Thon: Glas: Org. Subst.:
Laufende No. **300.** (4237) Acten-No. Inventar-No. Ic 4237 Frühere No. 201. A. 6. 9. 6.	Ort: Völklingen. Kreis: Regierungsbezirk: Land:		Einhenkliges Gefäss aus grauem Thon.	Hhe.: 10,7. Lge.: gr. Br.: 11. kl. Br.: 3,5. o. Dm. 7,6. m. Dm. u. Dm. 3,5. gr. Uf. 33,5.	Gestein: (Flint:) Metall: Thon: grau. Glas: Org. Subst.:
Laufende No. **301.** Acten-No. Inventar-No. Ic 4238 Frühere No. 195. A. 6. 9. 8.	Ort: Völklingen. Kreis: Regierungsbezirk: Land:		Einhenkliges Gefäss aus rötlichem Thon.	Hhe.: 12,5. Lge.: gr. Br.: 12. kl. Br.: 6. o. Dm. 9?. m. Dm. 12. u. Dm. 5 gr. Uf. 36,2	Gestein: (Flint:) Metall: Thon: rötlich. Glas: Org. Subst.:

Summe d. Gegenst.:	a. Stein:	(Flint:	) Bronze:	Eisen:	Br. u. E.:	Gold:	Silber:	Elktr.:
	Thon:	Glas:	Bernst.:	Holz:	Horn:	Knochen:	Elfenbn.:	Muschln.:
Total-Summe d. Gegenst.:	a. Stein:	(Flint:	) Bronze:	Eisen:	Br. u. E.:	Gold:	Silber:	Elktr.:
	Thon:	Glas:	Bernst.:	Holz:	Horn:	Knochen:	Elfenbn.:	Muschln.:

7. Etikett-Nummer.	8. Zubehörige Funde.	9. Art der Fundstätte.		10. Bestattungsart.	11. Bemerkungen.	12. Vorbesitzer Jahr und Art der Erwerbung.
№ I. i. 295.		See oder Moor? Acker, Haide, Wald? Offene Ansiedelung, Höhle, Pfahlbau? Befestigung?	Dolmen, Ganggrab, Riesenbett? Stein oder Erdhügel? Flachgrab?	Leichenbeisetzung? (hockend od. gestreckt od. Schädelgrab?) Partielle oder totale Verbrennung? Mit Beigabe von Thierknochen?	Grab XXVII. FO. s. I i. 237.	Böcking.
№ I. i. 296.		See oder Moor? Acker, Haide, Wald? Offene Ansiedelung, Höhle, Pfahlbau? Befestigung?	Dolmen, Ganggrab, Riesenbett? Stein oder Erdhügel? Flachgrab?	Leichenbeisetzung? (hockend od. gestreckt od. Schädelgrab?) Partielle oder totale Verbrennung? Mit Beigabe von Thierknochen?		
№ I. i. 297.		See oder Moor? Acker, Haide, Wald? Offene Ansiedelung, Höhle, Pfahlbau? Befestigung?	Dolmen, Ganggrab, Riesenbett? Stein oder Erdhügel? Flachgrab?	Leichenbeisetzung? (hockend od. gestreckt od. Schädelgrab?) Partielle oder totale Verbrennung? Mit Beigabe von Thierknochen?		
№ I. i. 298.		See oder Moor? Acker, Haide, Wald? Offene Ansiedelung, Höhle, Pfahlbau? Befestigung?	Dolmen, Ganggrab, Riesenbett? Stein oder Erdhügel? Flachgrab?	Leichenbeisetzung? (hockend od. gestreckt od. Schädelgrab?) Partielle oder totale Verbrennung? Mit Beigabe von Thierknochen?		
№ I. i. 299.		See oder Moor? Acker, Haide, Wald? Offene Ansiedelung, Höhle, Pfahlbau? Befestigung?	Dolmen, Ganggrab, Riesenbett? Stein oder Erdhügel? Flachgrab?	Leichenbeisetzung? (hockend od. gestreckt od. Schädelgrab?) Partielle oder totale Verbrennung? Mit Beigabe von Thierknochen?	Grab XXVIII. Ausser Nr. 299 noch 2 Näpfe von rotem Thon, eine Gemme und eine Münze v. Valens.	
№ I. i. 300.		See oder Moor? Acker, Haide, Wald? Offene Ansiedelung, Höhle, Pfahlbau? Befestigung?	Dolmen, Ganggrab, Riesenbett? Stein oder Erdhügel? Flachgrab?	Leichenbeisetzung? (hockend od. gestreckt od. Schädelgrab?) Partielle oder totale Verbrennung? Mit Beigabe von Thierknochen?	Grab XXVIIII Ferner ein Napf und ein Krug von rotem Thon und Fragmente von Eisen.	
№ I. i. 301.		See oder Moor? Acker, Haide, Wald? Offene Ansiedelung, Höhle, Pfahlbau? Befestigung?	Dolmen, Ganggrab, Riesenbett? Stein oder Erdhügel? Flachgrab?	Leichenbeisetzung? (hockend od. gestreckt od. Schädelgrab?) Partielle oder totale Verbrennung? Mit Beigabe von Thierknochen?	Grab XXX. Ferner eine Kanne u. ein Becher von rotem Thon, ein Silbermünze v. Heliogabalus, Kupfer M. v. Trajan, Vitt.	

Summe der Funde:	a. Seen:	Mooren:	Acker:	Haide:	Wald:	Ansiedelngn.:	Höhln.:	Pfahlbtn.:
	Befstg.:	Dolmen etc.	Hügelgr.:	Flachgr.:	Skeletgr.:	Gr. m. p. Vbr.	tot. V.:	Unbest.:
Total-Summe d. Funde:	a. Seen:	Mooren:	Acker:	Haide:	Wald:	Ansiedelngn.:	Höhln.:	Pfahlbtn.:
	Befstg.:	Dolmen etc.	Hügelgr.:	Flachgr.:	Skeletgr.:	Gr. m. p. Vbr.	tot. V.:	Unbest.:

Abtheilung: I. i. Rheinprovinz Fol. 43.

1. Nummer.	2. Fundort.	3. Zeichnung.	4. Gegenstand, dessen Art, Form, Ornament und Erhaltungs-Zustand.	5. Maasse.	6. Material u. Farbe.
Laufende No. **302.** Acten-No. Inventar-No. IIc 4239 Frühere No. 252. A. 6. G. 2.	Ort: ~~Völklingen~~. Kreis: Saarbrück. Regierungsbezirk: Trier. Land:		Becher mit Fuss aus grau-grünem Glas mit zahlreichen kleinen Sprüngen.	Hhe.: 10,7. Lge.: gr. Br.: 6. kl. Br.: 2,2. o. Dm. 5. m. Dm. u. Dm. 4,3. gr. Uf.	Gestein: (Flint:) Metall: Thon: Glas: graugrün. Org. Subst.:
Laufende No. **303.** Acten-No. Inventar-No. IIc 4240 Frühere No. 203. A. 6. G. 11.	Ort: Völklingen. Kreis: Regierungsbezirk: Land:		Einhenkliges Gefäss aus grauem Thon.	Hhe.: 10. Lge.: gr. Br.: 10. kl. Br.: 3,2. o. Dm. 7. m. Dm. 10. u. Dm. 3,2. gr. Uf. 30,9.	Gestein: (Flint:) Metall: Thon: grau. Glas: Org. Subst.:
Laufende No. **304.** Acten-No. Inventar-No. IIc 4241 Frühere No. 237. A. 6. G. 12.	Ort: Völklingen Kreis: Regierungsbezirk: Land:		Glasflasche von sehr schöner Form mit weitem Bauch und einem hohen allmählich sich nach oben erweiterndem Halse.	Hhe.: 16 Lge.: gr. Br.: 11,5. kl. Br.: 3. o. Dm. 6,2. m. Dm. u. Dm. 6. gr. Uf.	Gestein: (Flint:) Metall: Thon: Glas: Org. Subst.:
Laufende No. **305.** Acten-No. Inventar-No. IIc 4242 Frühere No. 236. A. 6. G. 13.	Ort: Völklingen. Kreis: Regierungsbezirk: Land:		Glasflasche schräg gerippt, etwas zerbrochen.	Hhe.: 17. Lge.: gr. Br.: 12. kl. Br.: 2,5. o. Dm. 3,7. m. Dm. u. Dm. 5. gr. Uf.	Gestein: (Flint:) Metall: Thon: Glas: grün. Org. Subst.:
Laufende No. **306.** Acten-No. Inventar-No. IIc 4243 Frühere No. 251.	Ort: Völklingen. Kreis: Regierungsbezirk: Land:		Glasbecher, unten ziemlich spitz zulaufend.	Hhe.: 12,4. Lge.: gr. Br.: 6. kl. Br.: 1. o. Dm. 6. m. Dm. u. Dm. 1. gr. Uf.	Gestein: (Flint:) Metall: Thon: Glas: grünlich. Org. Subst.:
Laufende No. **307.** Acten-No. Inventar-No. IIc 4244 Frühere No. 242. A. 6. G. 14.	Ort: Völklingen. Kreis: Regierungsbezirk: Land:		Glasflasche etwas zerbrochen.	Hhe.: 12,2. Lge.: gr. Br.: 8. kl. Br.: o. Dm. 36. m. Dm. u. Dm. 38. gr. Uf.	Gestein: (Flint:) Metall: Thon: Glas: grünlich. Org. Subst.:
Laufende No. **308.** Acten-No. Inventar-No. IIc 4245 Frühere No. 230. A. 6. G. 15.	Ort: Völklingen. Kreis: Regierungsbezirk: Land:		Schale aus gelblichem Thon.	Hhe.: 3,8. Lge.: gr. Br.: kl. Br.: 11,7. o. Dm. 15,2. m. Dm. u. Dm. 11,7. gr. Uf. 32,8	Gestein: (Flint:) Metall: Thon: gelblich. Glas: Org. Subst.:

7. Etikett-Nummer.	8. Zubehörige Funde.	9. Art der Fundstätte.		10. Bestattungsart.	11. Bemerkungen.	12. Vorbesitzer Jahr und Art der Erwerbung.
№ I. i. 302.		See oder Moor? Acker, Haide, Wald? Offene Ansiedelung, Höhle, Pfahlbau? Befestigung?	Dolmen, Ganggrab, Riesenbett? Stein oder Erdhügel? Flachgrab?	Leichenbeisetzung? (hockend od. gestreckt od. Schädelgrab?) Partielle oder totale Verbrennung? Mit Beigabe von Thierknochen?	Grab XXXI. Ferner ein Napf von rotem Thon und 5 Münzen von Constantinus. Gerippe. Fo. s. I i. 237.	Böcking.
№ I. i. 303.		See oder Moor? Acker, Haide, Wald? Offene Ansiedelung, Höhle, Pfahlbau? Befestigung?	Dolmen, Ganggrab, Riesenbett? Stein oder Erdhügel? Flachgrab?	Leichenbeisetzung? (hockend od. gestreckt od. Schädelgrab?) Partielle oder totale Verbrennung? Mit Beigabe von Thierknochen?	Grab XXXII. Ausserdem ein Napf von rotem Thon.	
№ I. i. 304.		See oder Moor? Acker, Haide, Wald? Offene Ansiedelung, Höhle, Pfahlbau? Befestigung?	Dolmen, Ganggrab, Riesenbett? Stein oder Erdhügel? Flachgrab?	Leichenbeisetzung? (hockend od. gestreckt od. Schädelgrab?) Partielle oder totale Verbrennung? Mit Beigabe von Thierknochen?	Grab XXXIII Eine Kanne und ein Becher v. rotem Thon.	
№ I. i. 305.		See oder Moor? Acker, Haide, Wald? Offene Ansiedelung, Höhle, Pfahlbau? Befestigung?	Dolmen, Ganggrab, Riesenbett? Stein oder Erdhügel? Flachgrab?	Leichenbeisetzung? (hockend od. gestreckt od. Schädelgrab?) Partielle oder totale Verbrennung? Mit Beigabe von Thierknochen?	Grab XXXIV. Nr. 305, 306 und eine Kanne von rotem Thon.	
№ I. i. 306.		See oder Moor? Acker, Haide, Wald? Offene Ansiedelung, Höhle, Pfahlbau? Befestigung?	Dolmen, Ganggrab, Riesenbett? Stein oder Erdhügel? Flachgrab?	Leichenbeisetzung? (hockend od. gestreckt od. Schädelgrab?) Partielle oder totale Verbrennung? Mit Beigabe von Thierknochen?		
№ I. i. 307.		See oder Moor? Acker, Haide, Wald? Offene Ansiedelung, Höhle, Pfahlbau? Befestigung?	Dolmen, Ganggrab, Riesenbett? Stein oder Erdhügel? Flachgrab?	Leichenbeisetzung? (hockend od. gestreckt od. Schädelgrab?) Particlle oder totale Verbrennung? Mit Beigabe von Thierknochen?	Grab XXXV. Ausserdem eine einhenkelige Kanne aus grauem Thon und ein Napf v. ter. sigil.	
№ I. i. 308		See oder Moor? Acker, Haide, Wald? Offene Ansiedelung, Höhle, Pfahlbau? Befestigung?	Dolmen, Ganggrab, Riesenbett? Stein oder Erdhügel? Flachgrab?	Leichenbeisetzung? (hockend od. gestreckt od. Schädelgrab?) Partielle oder totale Verbrennung? Mit Beigabe von Thierknochen?	Grab XXXVI Nr. 308 und eine einhenkelige rote Kanne	

Summe d. Gegenst.:	a. Stein:	(Flint:)	Bronze:	Eisen:	Br. u. E.:	Gold:	Silber:	Elktr.:
	Thon:	Glas:	Bernst.:	Holz:	Horn:	Knochen:	Elfenbn.:	Muschln.:
Total-Summe d. Gegenst.:	a. Stein:	(Flint:)	Bronze:	Eisen:	Br. u. E.:	Gold:	Silber:	Elktr.:
	Thon:	Glas:	Bernst.:	Holz:	Horn:	Knochen:	Elfenbn.:	Muschln.:

Summe der Funde:	a. Seen:	Mooren:	Acker:	Haide:	Wald:	Ansiedelngn.:	Höhln.:	Pfahlbtn.:
	Befstg.:	Dolmen etc.	Hügelgr.:	Flachgr.:	Skeletgr.:	Gr. m. p. Vbr.	tot. V.:	Unbest.:
Total-Summe d. Funde:	a. Seen:	Mooren:	Acker:	Haide:	Wald:	Ansiedelngn.:	Höhln.:	Pfahlbtn.:
	Befstg.:	Dolmen etc.	Hügelgr.:	Flachgr.:	Skeletgr.:	Gr. m. p. Vbr.	tot. V.:	Unbest.:

1. Nummer.	2. Fundort.	3. Zeichnung.	4. Gegenstand, dessen Art, Form, Ornament und Erhaltungs-Zustand.	5. Maasse.	6. Material u. Farbe.
Laufende No. 309. Acten-No. Inventar-No. IIc 4246 Frühere No. 259. A. 6. 9. 16.	Ort: ~~Völklingen.~~ Kreis: Saarbrück. Regierungsbezirk: Trier. Land:		Eisernes Messer mit Stil.	Hhe.: Lge.: 15,1. gr. Br.: 4,2. kl. Br.: o. Dm. m. Dm. u. Dm. gr. Uf.	Gestein: (Flint:) Metall: Eisen. Thon: Glas: Org. Subst.:
Laufende No. 310. Acten-No. Inventar-No. IIc 4247 Frühere No. 271.	Ort: Völklingen. Kreis: Saarbrück. Regierungsbezirk: Land:		Halsring von Bronze mit Verschluss, an einer Stelle stark verdickt; in zwei Stücke zerbrochen.	Hhe.: Lge.: gr. Br.: kl. Br.: o. Dm. m. Dm. 16. u. Dm. gr. Uf.	Gestein: (Flint:) Metall: Br. Thon: Glas: Org. Subst.:
Laufende No. 311. Acten-No. Inventar-No. IIc 4248 Frühere No. 272.	Ort: Völklingen. Kreis: Regierungsbezirk: Land:	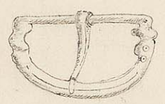	Schnalle von Bronze.	Hhe.: Lge.: 7,3. gr. Br.: 6,5. kl. Br.: o. Dm. m. Dm. u. Dm. gr. Uf.	Gestein: (Flint:) Metall: Br. Thon: Glas: Org. Subst.:
Laufende No. 312. Acten-No. Inventar-No. IIc 4249 Frühere No. 278. A. 6. 9. 17.	Ort: Völklingen. Kreis: Regierungsbezirk: Land:		Kamm von Knochen.	Hhe.: 6,1. Lge.: 9,1. gr. Br.: kl. Br.: o. Dm. m. Dm. u. Dm. gr. Uf.	Gestein: (Flint:) Metall: Thon: Glas: Org. Subst.: Knoch.
Laufende No. 313. Acten-No. Inventar-No. IIc 4250 Frühere No. 280.	Ort: Völklingen. Kreis: Regierungsbezirk: Land:	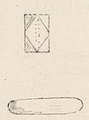	Blaue, grüne und weisse Glasperlen und eine Bernsteinperle.	Hhe.: Lge.: gr. Br.: kl. Br.: o. Dm. m. Dm. u. Dm. gr. Uf.	Gestein: (Flint:) Metall: Thon: Glas: Org. Subst.: Bernst.
Laufende No. 314. Acten-No. Inventar-No. IIc 4251 Frühere No. 192. A. 6. 9. 18.	Ort: Völklingen. Kreis: Regierungsbezirk: Land:		Einhenkliges Gefäss aus gelbem Thon.	Hhe.: 10,7. Lge.: gr. Br.: 10,7. kl. Br.: 4. o. Dm. 7. m. Dm. u. Dm. 4. gr. Uf. 34.	Gestein: (Flint:) Metall: Thon: gell. Glas: Org. Subst.:
Laufende No. 315. Acten-No. Inventar-No. IIc 4252 Frühere No. 198. A. 6. 9. 19.	Ort: Völklingen. Kreis: Regierungsbezirk: Land:		Einhenkliges Gefäss aus grau-gelbem Thon.	Hhe.: 13,5. Lge.: gr. Br.: 12. kl. Br.: 5. o. Dm. 8,6. m. Dm. u. Dm. 5. gr. Uf. 37,5.	Gestein: (Flint:) Metall: Thon: graugelb. Glas: Org. Subst.:

Summe d. Gegenst.:	a. Stein:	(Flint:	) Bronze:	Eisen:	Br. u. E.:	Gold:	Silber:	Elktr.:
	Thon:	Glas:	Bernst.:	Holz:	Horn:	Knochen:	Elfenbn.:	Muschln.:
Total-Summe d. Gegenst.:	a. Stein:	(Flint:	) Bronze:	Eisen:	Br. u. E.:	Gold:	Silber:	Elktr.:
	Thon:	Glas:	Bernst.:	Holz:	Horn:	Knochen:	Elfenbn.:	Muschln.:

7. Etikett-Nummer.	8. Zubehörige Funde.	9. Art der Fundstätte.		10. Bestattungsart.	11. Bemerkungen.	12. Vorbesitzer Jahr und Art der Erwerbung.
№ I. i. 309.		See oder Moor? Acker, Haide, Wald? Offene Ansiedelung, Höhle, Pfahlbau? Befestigung?	Dolmen, Ganggrab, Riesenbett? Stein oder Erdhügel? Flachgrab?	Leichenbeisetzung? (hockend od. gestreckt od. Schädelgrab?) Partielle oder totale Verbrennung? Mit Beigabe von Thierknochen?	Grab XXXVII Ein Gerippe 4 Fuss tief, dabei Nr. 309-311, ferner ein Napf aus rothem Thon und ein eiserner Axthamer. FO. s. I i. 237.	Böcking.
№ I. i. 310.		See oder Moor? Acker, Haide, Wald? Offene Ansiedelung, Höhle, Pfahlbau? Befestigung?	Dolmen, Ganggrab, Riesenbett? Stein oder Erdhügel? Flachgrab?	Leichenbeisetzung? (hockend od. gestreckt od. Schädelgrab?) Partielle oder totale Verbrennung? Mit Beigabe von Thierknochen?		
№ I. i. 311.		See oder Moor? Acker, Haide, Wald? Offene Ansiedelung, Höhle, Pfahlbau? Befestigung?	Dolmen, Ganggrab, Riesenbett? Stein oder Erdhügel? Flachgrab?	Leichenbeisetzung? (hockend od. gestreckt od. Schädelgrab?) Partielle oder totale Verbrennung? Mit Beigabe von Thierknochen?		
№ I. i. 312.		See oder Moor? Acker, Haide, Wald? Offene Ansiedelung, Höhle, Pfahlbau? Befestigung?	Dolmen, Ganggrab, Riesenbett? Stein oder Erdhügel? Flachgrab?	Leichenbeisetzung? (hockend od. gestreckt od. Schädelgrab?) Partielle oder totale Verbrennung? Mit Beigabe von Thierknochen?	Grab XXXVIII. 3 Fuss unter dem vorigen Grabe. Nr. 312, 313 ferner ein Becher aus rothem Thon, Fragmente von Ringen u. Münzen v. Augustus u. Marc. Aurel.	
№ I. i. 313.		See oder Moor? Acker, Haide, Wald? Offene Ansiedelung, Höhle, Pfahlbau? Befestigung?	Dolmen, Ganggrab, Riesenbett? Stein oder Erdhügel? Flachgrab?	Leichenbeisetzung? (hockend od. gestreckt od. Schädelgrab?) Partielle oder totale Verbrennung? Mit Beigabe von Thierknochen?		
№ I. i. 314.		See oder Moor? Acker, Haide, Wald? Offene Ansiedelung, Höhle, Pfahlbau? Befestigung?	Dolmen, Ganggrab, Riesenbett? Stein oder Erdhügel? Flachgrab?	Leichenbeisetzung? (hockend od. gestreckt od. Schädelgrab?) Partielle oder totale Verbrennung? Mit Beigabe von Thierknochen?	Grab XXXIX Ausser Nr. 314 noch ein Napf von rothem Thon und eine einhenkelige Kanne von grauem Thon.	
№ I. i. 315.		See oder Moor? Acker, Haide, Wald? Offene Ansiedelung, Höhle, Pfahlbau? Befestigung?	Dolmen, Ganggrab, Riesenbett? Stein oder Erdhügel? Flachgrab?	Leichenbeisetzung? (hockend od. gestreckt od. Schädelgrab?) Partielle oder totale Verbrennung? Mit Beigabe von Thierknochen?	Grab XL. Nr. 315 316 und eine Kanne aus grauem Thon.	

Summe der Funde:	a. Seen:	Mooren:	Acker:	Haide:	Wald:	Ansiedelngn.:	Höhln.:	Pfahlbtn.:
	Befstg.:	Dolmen etc.	Hügelgr.:	Flachgr.:	Skeletgr.:	Gr. m. p. Vbr.	tot. V.:	Unbest.:
Total-Summe d. Funde:	a. Seen:	Mooren:	Acker:	Haide:	Wald:	Ansiedelngn.:	Höhln.:	Pfahlbtn.:
	Befstg.:	Dolmen etc.	Hügelgr.:	Flachgr.:	Skeletgr.:	Gr. m. p. Vbr.	tot. V.:	Unbest.:

1. Nummer.	2. Fundort.	3. Zeichnung.	4. Gegenstand, dessen Art, Form, Ornament und Erhaltungs-Zustand.	5. Maasse.	6. Material u. Farbe.
Laufende No. **316.** Acten-No. Inventar-No. IIc 4253 Frühere No. 229. A. 6. J. 19.	Ort: ~~Völklingen.~~ Kreis: Saarbrück. Regierungsbezirk: Trier. Land:		Schale aus rötlichem Thon	Hhe.: 4,3. Lge.: gr. Br.: kl. Br.: 11,4. o. Dm. 15,5. m. Dm. u. Dm. 11,4. gr. Uf. 50,6.	Gestein: (Flint:) Metall: Thon: rötlich Glas: Org. Subst.:
Laufende No. **317.** Acten-No. Inventar-No. IIc 4254 Frühere No. 256. A. 6. J. 20.	Ort: Völklingen. Kreis: Regierungsbezirk: Land:		Grünliche Glasschale mit weit überragendem Rande.	Hhe.: 5,6. Lge.: gr. Br.: 14,2. kl. Br.: 5, o. Dm. 14,2. m. Dm. u. Dm. 5,5. gr. Uf.	Gestein: (Flint:) Metall: Thon: Glas: grünlich Org. Subst.:
Laufende No. **318.** Acten-No. Inventar-No. IIc 4255 Frühere No. 246. A. 6. J. 21.	Ort: Völklingen. Kreis: Regierungsbezirk: Land:		Hoher Glasbecher.	Hhe.: 20,6. Lge.: gr. Br.: 8,8. kl. Br.: 3,7. o. Dm. 8,8. m. Dm. u. Dm. 5 gr. Uf.	Gestein: (Flint:) Metall: Thon: Glas: hellgrün Org. Subst.:
Laufende No. **319.** Acten-No. Inventar-No. IIc 4256 Frühere No. 196.	Ort: Völklingen. Kreis: Regierungsbezirk: Land:		Eirhenkliges Gefäss aus rötlichem Thon.	Hhe.: 13 Lge.: gr. Br.: 11, kl. Br.: 4 o. Dm. 7,8. m. Dm. 11. u. Dm. 4 gr. Uf. 34,6	Gestein: (Flint:) Metall: Thon: rötlich Glas: Org. Subst.:
Laufende No. **320.** Acten-No. Inventar-No. IIc 4254 Frühere No. 255. A. 6. J. 22.	Ort: Völklingen. Kreis: Regierungsbezirk: Land:		Kleiner Becher von grünlichem Glas.	Hhe.: 7. Lge.: gr. Br.: 7,2. kl. Br.: 3,8 o. Dm. 7,2. m. Dm. u. Dm. 3,8. gr. Uf.	Gestein: (Flint:) Metall: Thon: Glas: grünlich. Org. Subst.:
Laufende No. **321.** Acten-No. Inventar-No. IIc 4258 Frühere No. 268. A. 6. J. 23.	Ort: Völklingen. Kreis: Regierungsbezirk: Land:		Grosser Nagel von Eisen.	Hhe.: Lge.: 23,1. gr. Br.: kl. Br.: o. Dm. m. Dm. u. Dm. gr. Uf.	Gestein: (Flint:) Metall: Eisen Thon: Glas: Org. Subst.:
Laufende No. **322.** Acten-No. Inventar-No. IIc 4259 Frühere No. 243. A. 6. J. 26.	Ort: Völklingen. Kreis: Regierungsbezirk: Land:		Zweihenklige Glasflasche mit hohem Halse.	Hhe.: 13,4 Lge.: gr. Br.: 9,5. kl. Br.: o. Dm. 3,3 m. Dm. u. Dm. 5. gr. Uf.	Gestein: (Flint:) Metall: Thon: Glas: hellgrün. Org. Subst.:

Summe d. Gegenst.:	a. Stein:	(Flint:	) Bronze:	Eisen:	Br. u. E.:	Gold:	Silber:	Elktr.:
	Thon:	Glas:	Bernst.:	Holz:	Horn:	Knochen:	Elfenbn.:	Muschln.:
Total-Summe d. Gegenst.:	a. Stein:	(Flint:	) Bronze:	Eisen:	Br. u. E.:	Gold:	Silber:	Elktr.:
	Thon:	Glas:	Bernst.:	Holz:	Horn:	Knochen:	Elfenbn.:	Muschln.:

7. Etikett-Nummer.	8. Zubehörige Funde.	9. Art der Fundstätte.		10. Bestattungsart.	11. Bemerkungen.	12. Vorbesitzer Jahr und Art der Erwerbung.
№ I. i. 316.		See oder Moor? Acker, Haide, Wald? Offene Ansiedelung, Höhle, Pfahlbau? Befestigung?	Dolmen, Ganggrab, Riesenbett? Stein oder Erdhügel? Flachgrab?	Leichenbeisetzung? (hockend od. gestreckt od. Schädelgrab?) Partielle oder totale Verbrennung? Mit Beigabe von Thierknochen?	Grab XL. FO. s. I i. 237.	Böcking.
№ I. i. 317.		See oder Moor? Acker, Haide, Wald? Offene Ansiedelung, Höhle, Pfahlbau? Befestigung?	Dolmen, Ganggrab, Riesenbett? Stein oder Erdhügel? Flachgrab?	Leichenbeisetzung? (hockend od. gestreckt od. Schädelgrab?) Partielle oder totale Verbrennung? Mit Beigabe von Thierknochen?	Grab XLI. Ausser 317 noch eine Flasche von Glas ein Napf von rotem Thon u. ein Ring v. Bronze.	
№ I. i. 318.		See oder Moor? Acker, Haide, Wald? Offene Ansiedelung, Höhle, Pfahlbau? Befestigung?	Dolmen, Ganggrab, Riesenbett? Stein oder Erdhügel? Flachgrab?	Leichenbeisetzung? (hockend od. gestreckt od. Schädelgrab?) Partielle oder totale Verbrennung? Mit Beigabe von Thierknochen?	Grab XLII. Nr. 318, 319 und ein Näpfchen von terra sigillata. (Napf mit d. Kata-Nr. IIc 4255 versehen.) Hiwat	1963 vorh. 85 vorh.
№ I. i. 319.		See oder Moor? Acker, Haide, Wald? Offene Ansiedelung, Höhle, Pfahlbau? Befestigung?	Dolmen, Ganggrab, Riesenbett? Stein oder Erdhügel? Flachgrab?	Leichenbeisetzung? (hockend od. gestreckt od. Schädelgrab?) Partielle oder totale Verbrennung? Mit Beigabe von Thierknochen?		
№ I. i. 320.		See oder Moor? Acker, Haide, Wald? Offene Ansiedelung, Höhle, Pfahlbau? Befestigung?	Dolmen, Ganggrab, Riesenbett? Stein oder Erdhügel? Flachgrab?	Leichenbeisetzung? (hockend od. gestreckt od. Schädelgrab?) Partielle oder totale Verbrennung? Mit Beigabe von Thierknochen?	Grab XLIII Nr. 320 und eine rote Kanne neben einem Skelet.	
№ I. i. 321.		See oder Moor? Acker, Haide, Wald? Offene Ansiedelung, Höhle, Pfahlbau? Befestigung?	Dolmen, Ganggrab, Riesenbett? Stein oder Erdhügel? Flachgrab?	Leichenbeisetzung? (hockend od. gestreckt od. Schädelgrab?) Partielle oder totale Verbrennung? Mit Beigabe von Thierknochen?	Grab XLIV Nr. 321 und zwei Gefässe aus schwarzem Thon.	
№ I. i. 322.		See oder Moor? Acker, Haide, Wald? Offene Ansiedelung, Höhle, Pfahlbau? Befestigung?	Dolmen, Ganggrab, Riesenbett? Stein oder Erdhügel? Flachgrab?	Leichenbeisetzung? (hockend od. gestreckt od. Schädelgrab?) Partielle oder totale Verbrennung? Mit Beigabe von Thierknochen?	Grab XLV Nr. I. g. 322.	

Summe der Funde:	a. Seen:	Mooren:	Acker:	Haide:	Wald:	Ansiedelngn.:	Höhln.:	Pfahlbtn.:
	Befstg.:	Dolmen etc.	Hügelgr.:	Flachgr.:	Skeletgr.:	Gr. m. p. Vbr.	tot. V.:	Unbest.:
Total-Summe d. Funde:	a. Seen:	Mooren:	Acker:	Haide:	Wald:	Ansiedelngn.:	Höhln.:	Pfahlbtn.:
	Befstg.:	Dolmen etc.	Hügelgr.:	Flachgr.:	Skeletgr.:	Gr. m. p. Vbr.	tot. V.:	Unbest.:

1. Nummer.	2. Fundort.	3. Zeichnung.	4. Gegenstand, dessen Art, Form, Ornament und Erhaltungs-Zustand.	5. Maasse.	6. Material u. Farbe.
Laufende No. **323.** Acten-No. Inventar-No. II c 4260 Frühere No. 227. A. G. S. 27.	Ort: ~~Völklingen.~~ Kreis: Saarbrück. Regierungsbezirk: Trier. Land:		Schale aus rötlichem Thon	Hhe.: 4,5. Lge.: gr. Br.: 16,5. kl. Br.: 10,5. o. Dm. 15. m. Dm. u. Dm. 10,5. gr. Uf. 5,5.	Gestein: (Flint:) Metall: Thon: röthl. Glas: Org. Subst.:
Laufende No. **324.** Acten-No. Inventar-No. II c 4261 Frühere No. 257.	Ort: Völklingen. Kreis: Regierungsbezirk: Land:		Schale aus grünlichem Glas mit zehn Einbiegungen.	Hhe.: 6,5. Lge.: gr. Br.: 13,2. kl. Br.: 3,5. o. Dm. 13,2. m. Dm. u. Dm. 3,5. gr. Uf.	Gestein: (Flint:) Metall: Thon: Glas: grünlich. Org. Subst.:
Laufende No. **325.** Acten-No. Inventar-No. II c 4262 Frühere No. 231. A. G. S. 28.	Ort: Völklingen. Kreis: Regierungsbezirk: Land:		Schale aus rötlichem Thon.	Hhe.: 5,4. Lge.: gr. Br.: 21,3. kl. Br.: 15,8. o. Dm. m. Dm. u. Dm. 15,8. gr. Uf. 6,5.	Gestein: (Flint:) Metall: Thon: röthl. Glas: Org. Subst.:
Laufende No. **326.** Acten-No. Inventar-No. II c 4263 Frühere No. 202.	Ort: Völklingen. Kreis: Regierungsbezirk: Land:		Einhenkliges Gefäss aus grauem Thon.	Hhe.: 11,1. Lge.: gr. Br.: 11,1. kl. Br.: 4. o. Dm. 8,1. m. Dm. 11,1. u. Dm. 4 gr. Uf. 3,5.	Gestein: (Flint:) Metall: Thon: grau. Glas: Org. Subst.:
Laufende No. **327.** Acten-No. Inventar-No. II c 4264 Frühere No. 226. A. G. S. 29.	Ort: Völklingen. Kreis: Regierungsbezirk: Land:		Schale aus gelblich-grauem Thon.	Hhe.: 9,1. Lge.: gr. Br.: 20,6. kl. Br.: 6,5. o. Dm. 20,6. m. Dm. u. Dm. 6,5. gr. Uf. 6,5.	Gestein: (Flint:) Metall: Thon: gelbl. grau. Glas: Org. Subst.:
Laufende No. **328.** Acten-No. Inventar-No. II c 4265 Frühere No. 241. A. G. S. 30.	Ort: Völklingen. Kreis: Regierungsbezirk: Land:		Kleine Glasflasche mit engem Halse.	Hhe.: 11,7. Lge.: gr. Br.: 8,2. kl. Br.: 2. o. Dm. 3,5. m. Dm. u. Dm. 4. gr. Uf.	Gestein: (Flint:) Metall: Thon: Glas: grünlich. Org. Subst.:
Laufende No. **329.** Acten-No. Inventar-No. II c 4266 Frühere No. 254.	Ort: Völklingen. Kreis: Regierungsbezirk: Land:		Kleiner Glasbecher.	Hhe.: 6,5. Lge.: gr. Br.: 8. kl. Br.: 4 o. Dm. 8. m. Dm. u. Dm. 4 gr. Uf.	Gestein: (Flint:) Metall: Thon: Glas: grünlich. Org. Subst.:

Summe d. Gegenst.:	a. Stein: / Thon:	(Flint: / Glas:	) Bronze: / Bernst.:	Eisen: / Holz:	Br. u. E.: / Horn:	Gold: / Knochen:	Silber: / Elfenbn.:	Elktr.: / Muschln.:
Total-Summe d. Gegenst.:	a. Stein: / Thon:	(Flint: / Glas:	) Bronze: / Bernst.:	Eisen: / Holz:	Br. u. E.: / Horn:	Gold: / Knochen:	Silber: / Elfenbn.:	Elktr.: / Muschln.:

7. Etikett-Nummer.	8. Zubehörige Funde.	9. Art der Fundstätte.		10. Bestattungsart.	11. Bemerkungen.	12. Vorbesitzer Jahr und Art der Erwerbung.
№ I. i. 323.		See oder Moor? / Acker, Haide, Wald? / Offene Ansiedelung, Höhle, Pfahlbau? / Befestigung?	Dolmen, Ganggrab, Riesenbett? / Stein oder Erdhügel? / Flachgrab?	Leichenbeisetzung? (hockend od. gestreckt od. Schädelgrab?) / Partielle oder totale Verbrennung? / Mit Beigabe von Thierknochen?	Grab XLVI. Nr. 323, 324 eine zerbrochene Glasflasche, ein einhenkl. Thongefäss, eine rote Kanne u. Münzen bei einem Skelet. FO. s. I i. 237.	Böcking.
№ I. i. 324.		See oder Moor? / Acker, Haide, Wald? / Offene Ansiedelung, Höhle, Pfahlbau? / Befestigung?	Dolmen, Ganggrab, Riesenbett? / Stein oder Erdhügel? / Flachgrab?	Leichenbeisetzung? (hockend od. gestreckt od. Schädelgrab?) / Partielle oder totale Verbrennung? / Mit Beigabe von Thierknochen?	(Ursprl. mit der Kat.-Nr. II c 4261 versehen.) Kl. Glas	1963 verk. 85 28. m. Br. cons.
№ I. i. 325.		See oder Moor? / Acker, Haide, Wald? / Offene Ansiedelung, Höhle, Pfahlbau? / Befestigung?	Dolmen, Ganggrab, Riesenbett? / Stein oder Erdhügel? / Flachgrab?	Leichenbeisetzung? (hockend od. gestreckt od. Schädelgrab?) / Partielle oder totale Verbrennung? / Mit Beigabe von Thierknochen?	Grab XLVII. Nr. 325, 326 und ausserdem eine Schale von rotem Thon und Fragmente von Schnallen aus Bronze.	
№ I. i. 326.		See oder Moor? / Acker, Haide, Wald? / Offene Ansiedelung, Höhle, Pfahlbau? / Befestigung?	Dolmen, Ganggrab, Riesenbett? / Stein oder Erdhügel? / Flachgrab?	Leichenbeisetzung? (hockend od. gestreckt od. Schädelgrab?) / Partielle oder totale Verbrennung? / Mit Beigabe von Thierknochen?		
№ I. i. 327.		See oder Moor? / Acker, Haide, Wald? / Offene Ansiedelung, Höhle, Pfahlbau? / Befestigung?	Dolmen, Ganggrab, Riesenbett? / Stein oder Erdhügel? / Flachgrab?	Leichenbeisetzung? (hockend od. gestreckt od. Schädelgrab?) / Partielle oder totale Verbrennung? / Mit Beigabe von Thierknochen?	Grab XLVIII. Ausser Nr. 327 noch eine Schale und ein einhenkliges Gefäss.	
№ I. i. 328.		See oder Moor? / Acker, Haide, Wald? / Offene Ansiedelung, Höhle, Pfahlbau? / Befestigung?	Dolmen, Ganggrab, Riesenbett? / Stein oder Erdhügel? / Flachgrab?	Leichenbeisetzung? (hockend od. gestreckt od. Schädelgrab?) / Partielle oder totale Verbrennung? / Mit Beigabe von Thierknochen?	Grab II. Nr. 328, 329 und einige Thonscherben.	
№ I. i. 329.		See oder Moor? / Acker, Haide, Wald? / Offene Ansiedelung, Höhle, Pfahlbau? / Befestigung?	Dolmen, Ganggrab, Riesenbett? / Stein oder Erdhügel? / Flachgrab?	Leichenbeisetzung? (hockend od. gestreckt od. Schädelgrab?) / Partielle oder totale Verbrennung? / Mit Beigabe von Thierknochen?		

Summe der Funde:	a. Seen: / Befstg.:	Mooren: / Dolmen etc.	Acker: / Hügelgr.:	Haide: / Flachgr.:	Wald: / Skeletgr.:	Ansiedelngn.: / Gr. m. p. Vbr.	Höhln.: / tot. V.:	Pfahlbtn.: / Unbest.:
Total-Summe d. Funde:	a. Seen: / Befstg.:	Mooren: / Dolmen etc.	Acker: / Hügelgr.:	Haide: / Flachgr.:	Wald: / Skeletgr.:	Ansiedelngn.: / Gr. m. p. Vbr.	Höhln.: / tot. V.:	Pfahlbtn.: / Unbest.:

1. Nummer.	2. Fundort.	3. Zeichnung.	4. Gegenstand, dessen Art, Form, Ornament und Erhaltungs-Zustand.	5. Maasse.	6. Material u. Farbe.
Laufende No. 330. Acten-No. Inventar-No. IIc 4267 Frühere No. 249. A. 6. G. 31.	Ort: ~~Völklingen.~~ Kreis: Saarbrück. Regierungsbezirk: Trier. Land:		Einfacher Glasbecher.	Hhe.: 10,9. Lge.: gr. Br.: 7,9. kl. Br.: 3,4. o. Dm. 7,9. m. Dm. u. Dm. 3,4. gr. Uf.	Gestein: (Flint:) Metall: Thon: Glas: grünlich. Org. Subst.:
Laufende No. 331. Acten-No. Inventar-No. IIc 4268 Frühere No. 245. A. 6. G. 32.	Ort: Völklingen. Kreis: Regierungsbezirk: Land:		Einhenklige Glasflasche, mit leichten Rippen versehen.	Hhe.: 14,4. Lge.: gr. Br.: 6,5. kl. Br.: 2. o. Dm. 3,5. m. Dm. u. Dm. 5,7. gr. Uf.	Gestein: (Flint:) Metall: Thon: Glas: grünlich. Org. Subst.:
Laufende No. 332. Acten-No. Inventar-No. IIc 4269 Frühere No. 248.	Ort: Völklingen. Kreis: Regierungsbezirk: Land:		Glasbecher, unter dem Rande mit horizontal aufgelegten braunen Streifen, darunter schräg gerippt.	Hhe.: 11,2. Lge.: gr. Br.: 8,7. kl. Br.: 3,6. o. Dm. 8,7. m. Dm. u. Dm. 5. gr. Uf.	Gestein: (Flint:) Metall: Thon: Glas: grün, braun. Org. Subst.:
Laufende No. 333. Acten-No. Inventar-No. IIc 4270 Frühere No. 233.	Ort: Völklingen. Kreis: Regierungsbezirk: Land:		Schale aus gelbem Thon.	Hhe.: 5,6. Lge.: gr. Br.: 12,7. kl. Br.: 5. o. Dm. 12,2. m. Dm. u. Dm. 5. gr. Uf.	Gestein: (Flint:) Metall: Thon: gelb. Glas: Org. Subst.:
Laufende No. 334. Acten-No. Inventar-No. IIc 4271 Frühere No. 234. A. 6. 34.	Ort: Völklingen. Kreis: Regierungsbezirk: Land:		Schale aus rötlichem Thon.	Hhe.: 5,5. Lge.: gr. Br.: 13,5. kl. Br.: 4,3. o. Dm. 13,5. m. Dm. u. Dm. 4,3. gr. Uf.	Gestein: (Flint:) Metall: Thon: rötl. Glas: Org. Subst.:
Laufende No. 335. Acten-No. Inventar-No. IIc 4272 Frühere No. 273.	Ort: Völklingen. Kreis: Regierungsbezirk: Land:	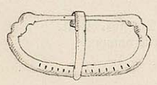	Schnalle von Bronze.	Hhe.: Lge.: 6. gr. Br.: 2,6. kl. Br.: o. Dm. m. Dm. u. Dm. gr. Uf.	Gestein: (Flint:) Metall: Bronze. Thon: Glas: Org. Subst.:
Laufende No. 336. Acten-No. Inventar-No. IIc 4273 Frühere No. 253. A. 6. G. 35.	Ort: Völklingen. Kreis: Regierungsbezirk: Land:		Glasgefäss mit braunen u. dunkelgrünen aufgelegten Verzierungen.	Hhe.: 9,3. Lge.: gr. Br.: 12,2. kl. Br.: 5,6. o. Dm. 11,7. m. Dm. u. Dm. 5,6. gr. Uf.	Gestein: (Flint:) Metall: Thon: Glas: grün braun. Org. Subst.:

Summe d. Gegenst.:	a. Stein:	(Flint:	) Bronze:	Eisen:	Br. u. E.:	Gold:	Silber:	Elktr.:
	Thon:	Glas:	Bernst.:	Holz:	Horn:	Knochen:	Elfenbn.:	Muschln.:
Total-Summe d. Gegenst.:	a. Stein:	(Flint:	) Bronze:	Eisen:	Br. u. E.:	Gold:	Silber:	Elktr.:
	Thon:	Glas:	Bernst.:	Holz:	Horn:	Knochen:	Elfenbn.:	Muschln.:

7. Etikett-Nummer.	8. Zubehörige Funde.	9. Art der Fundstätte.		10. Bestattungsart.	11. Bemerkungen.	12. Vorbesitzer Jahr und Art der Erwerbung.
№ I. i. 330.		See oder Moor? Acker, Haide, Wald? Offene Ansiedelung, Höhle, Pfahlbau? Befestigung?	Dolmen, Ganggrab, Riesenbett? Stein oder Erdhügel? Flachgrab?	Leichenbeisetzung? (hockend od. gestreckt od. Schädelgrab?) Partielle oder totale Verbrennung? Mit Beigabe von Thierknochen?	Grab 50. Nr. 330 und eine Schale aus rotem Thon. FO. s. I. i. 237.	Böcking.
№ I. i. 331.		See oder Moor? Acker, Haide, Wald? Offene Ansiedelung, Höhle, Pfahlbau? Befestigung?	Dolmen, Ganggrab, Riesenbett? Stein oder Erdhügel? Flachgrab?	Leichenbeisetzung? (hockend od. gestreckt od. Schädelgrab?) Partielle oder totale Verbrennung? Mit Beigabe von Thierknochen?	Grab 51. Nr. 331 - 333. (Urne mit Kat.-Nr. IIc 4268 versehen.)	1963 vorh. 85 vorh.
№ I. i. 332.		See oder Moor? Acker, Haide, Wald? Offene Ansiedelung, Höhle, Pfahlbau? Befestigung?	Dolmen, Ganggrab, Riesenbett? Stein oder Erdhügel? Flachgrab?	Leichenbeisetzung? (hockend od. gestreckt od. Schädelgrab?) Partielle oder totale Verbrennung? Mit Beigabe von Thierknochen?	1963 vorh. (Urne mit der Kat.-Nr. IIc 4269 versehen.) Kal. Glas	85 vorh.
№ I. i. 333.		See oder Moor? Acker, Haide, Wald? Offene Ansiedelung, Höhle, Pfahlbau? Befestigung?	Dolmen, Ganggrab, Riesenbett? Stein oder Erdhügel? Flachgrab?	Leichenbeisetzung? (hockend od. gestreckt od. Schädelgrab?) Partielle oder totale Verbrennung? Mit Beigabe von Thierknochen?		
№ I. i. 334.		See oder Moor? Acker, Haide, Wald? Offene Ansiedelung, Höhle, Pfahlbau? Befestigung?	Dolmen, Ganggrab, Riesenbett? Stein oder Erdhügel? Flachgrab?	Leichenbeisetzung? (hockend od. gestreckt od. Schädelgrab?) Partielle oder totale Verbrennung? Mit Beigabe von Thierknochen?	Grab 52. Nr. 334, 335 und ein einhenkliges Gefäss.	
№ I. i. 335.		See oder Moor? Acker, Haide, Wald? Offene Ansiedelung, Höhle, Pfahlbau? Befestigung?	Dolmen, Ganggrab, Riesenbett? Stein oder Erdhügel? Flachgrab?	Leichenbeisetzung? (hockend od. gestreckt od. Schädelgrab?) Partielle oder totale Verbrennung? Mit Beigabe von Thierknochen?		
№ I. i. 336.		See oder Moor? Acker, Haide, Wald? Offene Ansiedelung, Höhle, Pfahlbau? Befestigung?	Dolmen, Ganggrab, Riesenbett? Stein oder Erdhügel? Flachgrab?	Leichenbeisetzung? (hockend od. gestreckt od. Schädelgrab?) Partielle oder totale Verbrennung? Mit Beigabe von Thierknochen?	Grab 53. Nr. 336 eine Schale ein Napf u. ein einhenkl. Gefäss. (Urne mit der Kat.-Nr. IIc 4273 versehen).	1963 vorh. 85 vorh.

Summe der Funde:	a. Seen:	Mooren:	Acker:	Haide:	Wald:	Ansiedelngn.:	Höhln.:	Pfahlbtn.:
	Befstg.:	Dolmen etc.	Hügelgr.:	Flachgr.:	Skeletgr.:	Gr. m. p. Vbr.	tot. V.:	Unbest.:
Total-Summe d. Funde:	a. Seen:	Mooren:	Acker:	Haide:	Wald:	Ansiedelngn.:	Höhln.:	Pfahlbtn.:
	Befstg.:	Dolmen etc.	Hügelgr.:	Flachgr.:	Skeletgr.:	Gr. m. p. Vbr.	tot. V.:	Unbest.:

1. Nummer.	2. Fundort.	3. Zeichnung.	4. Gegenstand, dessen Art, Form, Ornament und Erhaltungs-Zustand.	5. Maasse.	6. Material u. Farbe.
Laufende No. **337.** Acten-No. Inventar-No. IIc 4274 Frühere No. 323. A. 7. G. 1.	Ort: ~~Völklingen~~. Kreis: Saarbrück. Regierungsbezirk: Trier. Land:		Grünlicher Glasbecher.	Hhe.: 8,9. Lge.: gr. Br.: 9,6. kl. Br.: 4,6. o. Dm. 9,6. m. Dm. u. Dm. 5,2. gr. Uf.	Gestein: (Flint:) Metall: Thon: Glas: grünlich. Org. Subst.:
Laufende No. **338.** Acten-No. Inventar-No. IIc 4275 Frühere No. 319.	Ort: Völklingen. Kreis: Regierungsbezirk: Land:		Flasche aus grünlichem Glas, am Rande etwas defect.	Hhe.: 11. Lge.: gr. Br.: 9. kl. Br.: 2,5. o. Dm. m. Dm. u. Dm. 4. gr. Uf.	Gestein: (Flint:) Metall: Thon: Glas: grünlich. Org. Subst.:
Laufende No. **339.** Acten-No. Inventar-No. IIc 4276 Frühere No. 318.	Ort: Völklingen. Kreis: Regierungsbezirk: Land:		Flasche aus grünlichem Glas mit hohem, engem Halse.	Hhe.: 12,2. Lge.: gr. Br.: 9. kl. Br.: 2. o. Dm. 4,1. m. Dm. u. Dm. 4,8. gr. Uf.	Gestein: (Flint:) Metall: Thon: Glas: grünlich. Org. Subst.:
Laufende No. **340.** Acten-No. Inventar-No. IIc 4277 Frühere No. 284. A. 7. G. 2.	Ort: Völklingen. Kreis: Regierungsbezirk: Land:		Einhenkliges Gefäss aus grauem Thon.	Hhe.: 12,5. Lge.: gr. Br.: 11. kl. Br.: 4,5. o. Dm. 8. m. Dm. u. Dm. 4,5. gr. Uf. 3,2.	Gestein: (Flint:) Metall: Thon: grau. Glas: Org. Subst.:
Laufende No. **341.** Acten-No. Inventar-No. IIc 4278 Frühere No. 324.	Ort: Völklingen. Kreis: Regierungsbezirk: Land:		Glasbecher.	Hhe.: ~~75~~, Lge.: gr. Br.: 8,6. kl. Br.: o. Dm. 8,5. m. Dm. u. Dm. 4,1. gr. Uf.	Gestein: (Flint:) Metall: Thon: Glas: grünlich. Org. Subst.:
Laufende No. **342.** Acten-No. Inventar-No. IIc 4279 Frühere No. 337. A. 7. G. 3.	Ort: Völklingen. Kreis: Regierungsbezirk: Land:		2 Knochennadeln, eine mit defectem Kopf.	Hhe.: Lge.: 10,2. gr. Br.: kl. Br.: o. Dm. m. Dm. u. Dm. gr. Uf.	Gestein: (Flint:) Metall: Thon: Glas: Org. Subst.: Knochen
Laufende No. **343.** Acten-No. Inventar-No. IIc 4280 Frühere No. 286. A. 7. G. 7.	Ort: Völklingen. Kreis: Regierungsbezirk: Land:		Einhenkliges Gefäss aus grauem Thon.	Hhe.: 13,4. Lge.: gr. Br.: 11,4. kl. Br.: 4,1. o. Dm. 5,3. m. Dm. u. Dm. 4,1. gr. Uf. 3,6,4.	Gestein: (Flint:) Metall: Thon: grau. Glas: Org. Subst.:

Summe d. Gegenst.:	a. Stein: / Thon:	(Flint: / Glas:	) Bronze: / Bernst.:	Eisen: / Holz:	Br. u. E.: / Horn:	Gold: / Knochen:	Silber: / Elfenbn.:	Elktr.: / Muschln.:
Total-Summe d. Gegenst.:	a. Stein: / Thon:	(Flint: / Glas:	) Bronze: / Bernst.:	Eisen: / Holz:	Br. u. E.: / Horn:	Gold: / Knochen:	Silber: / Elfenbn.:	Elktr.: / Muschln.:

7. Etikett-Nummer.	8. Zubehörige Funde.	9. Art der Fundstätte.		10. Bestattungsart.	11. Bemerkungen.	12. Vorbesitzer Jahr und Art der Erwerbung.
№ I. i. 337.		See oder Moor? Acker, Haide, Wald? Offene Ansiedelung, Höhle, Pfahlbau? Befestigung?	Dolmen, Ganggrab, Riesenbett? Stein oder Erdhügel? Flachgrab?	Leichenbeisetzung? (hockend od. gestreckt od. Schädelgrab?) Partielle oder totale Verbrennung? Mit Beigabe von Thierknochen?	Grab 54. Nr. 337-339 ausserdem zwei Kannen und ein kleines Terra-sigillata-Gefäss. FO. s. I i. 237.	Dzöcking.
№ I. i. 338.		See oder Moor? Acker, Haide, Wald? Offene Ansiedelung, Höhle, Pfahlbau? Befestigung?	Dolmen, Ganggrab, Riesenbett? Stein oder Erdhügel? Flachgrab?	Leichenbeisetzung? (hockend od. gestreckt od. Schädelgrab?) Partielle oder totale Verbrennung? Mit Beigabe von Thierknochen?		
№ I. i. 339.		See oder Moor? Acker, Haide, Wald? Offene Ansiedelung, Höhle, Pfahlbau? Befestigung?	Dolmen, Ganggrab, Riesenbett? Stein oder Erdhügel? Flachgrab?	Leichenbeisetzung? (hockend od. gestreckt od. Schädelgrab?) Partielle oder totale Verbrennung? Mit Beigabe von Thierknochen?		
№ I. i. 340.		See oder Moor? Acker, Haide, Wald? Offene Ansiedelung, Höhle, Pfahlbau? Befestigung?	Dolmen, Ganggrab, Riesenbett? Stein oder Erdhügel? Flachgrab?	Leichenbeisetzung? (hockend od. gestreckt od. Schädelgrab?) Partielle oder totale Verbrennung? Mit Beigabe von Thierknochen?	Grab 55. Nr. 340, 341 und 2 Gefässe von terra sigil.	
№ I. i. 341.		See oder Moor? Acker, Haide, Wald? Offene Ansiedelung, Höhle, Pfahlbau? Befestigung?	Dolmen, Ganggrab, Riesenbett? Stein oder Erdhügel? Flachgrab?	Leichenbeisetzung? (hockend od. gestreckt od. Schädelgrab?) Partielle oder totale Verbrennung? Mit Beigabe von Thierknochen?		
№ I. i. 342.		See oder Moor? Acker, Haide, Wald? Offene Ansiedelung, Höhle, Pfahlbau? Befestigung?	Dolmen, Ganggrab, Riesenbett? Stein oder Erdhügel? Flachgrab?	Leichenbeisetzung? (hockend od. gestreckt od. Schädelgrab?) Partielle oder totale Verbrennung? Mit Beigabe von Thierknochen?	Grab 56. Ausserdem eine Kupfermünze v. Valens oder Valentinian.	Westberlin
№ I. i. 343.		See oder Moor? Acker, Haide, Wald? Offene Ansiedelung, Höhle, Pfahlbau? Befestigung?	Dolmen, Ganggrab, Riesenbett? Stein oder Erdhügel? Flachgrab?	Leichenbeisetzung? (hockend od. gestreckt od. Schädelgrab?) Partielle oder totale Verbrennung? Mit Beigabe von Thierknochen?	Grab 57. Nr. 343-344, ausserdm. eine rötliche Schale, ein graues einhenkl. Gefäss u. ein Glasbecher.	

Summe d. Gegenst.:	a. Seen: / Befstg.:	Mooren: / Dolmen etc.	Acker: / Hügelgr.:	Haide: / Flachgr.:	Wald: / Skeletgr.:	Ansiedelngn.: / Gr. m. p. Vbr.	Höhln.: / tot. V.:	Pfahlbtn.: / Unbest.:
Total-Summe d. Gegenst.:	a. Seen: / Befstg.:	Mooren: / Dolmen etc.	Acker: / Hügelgr.:	Haide: / Flachgr.:	Wald: / Skeletgr.:	Ansiedelngn.: / Gr. m. p. Vbr.	Höhln.: / tot. V.:	Pfahlbtn.: / Unbest.:

1. Nummer.	2. Fundort.	3. Zeichnung.	4. Gegenstand, dessen Art, Form, Ornament und Erhaltungs-Zustand.	5. Maasse.	6. Material u. Farbe.
Laufende No. 344. Acten-No. Inventar-No. IIc 4281 Frühere No. 322.	Ort: ~~Völklingen.~~ Kreis: Saarbrück. Regierungsbezirk: Trier. Land:		Einfacher Becher aus grünlichem Glas.	Hhe.: 12,4. Lge.: gr. Br.: 7,7. kl. Br.: 1,8. o. Dm. m. Dm. u. Dm. 1,8. gr. Uf.	Gestein: (Flint:) Metall: Thon: Glas: grünlich. Org. Subst.:
Laufende No. 345. Acten-No. Inventar-No. IIc 4282 Frühere No. 317. A. 7. G. 8.	Ort: Völklingen. Kreis: Regierungsbezirk: Land:		Schale aus grauem Thon.	Hhe.: 3,7. Lge.: gr. Br.: kl. Br.: 11,8. o. Dm. 16,8. m. Dm. u. Dm. 11,8. gr. Uf. 5,6,8.	Gestein: (Flint:) Metall: Thon: grau. Glas: Org. Subst.:
Laufende No. 346. Acten-No. Inventar-No. IIc 4283 Frühere No. 325.	Ort: Völklingen. Kreis: Regierungsbezirk: Land:		Kleiner grünlicher Glasbecher.	Hhe.: 6,4. Lge.: gr. Br.: 8, kl. Br.: 2,5. o. Dm. 8, m. Dm. u. Dm. 2,5. gr. Uf.	Gestein: (Flint:) Metall: Thon: Glas: grünlich. Org. Subst.:
Laufende No. 347. Acten-No. Inventar-No. IIc 4284 Frühere No. 309. A. 7. G. 9.	Ort: Völklingen. Kreis: Regierungsbezirk: Land:		Schale aus rothem Thon, mit eingezogenem Rande.	Hhe.: 9, Lge.: gr. Br.: 17,7. kl. Br.: 9,5. o. Dm. 14,8. m. Dm. u. Dm. 9,5. gr. Uf.	Gestein: (Flint:) Metall: Thon: röthlich. Glas: Org. Subst.:
Laufende No. 348. Acten-No. Inventar-No. IIc 4285 Frühere No. 285. A. 7. G. 10.	Ort: Völklingen. Kreis: Regierungsbezirk: Land:		Einhenkliges Gefäss aus grauem Thon.	Hhe.: 13,3. Lge.: gr. Br.: 11,5. kl. Br.: 4,2. o. Dm. 8,5. m. Dm. 11,5. u. Dm. 4,3. gr. Uf. 3,5,5.	Gestein: (Flint:) Metall: Thon: grau. Glas: Org. Subst.:
Laufende No. 349. Acten-No. Inventar-No. IIc 4286 Frühere No. 327.	Ort: Völklingen. Kreis: Regierungsbezirk: Land:	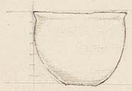	Kleiner Glasbecher.	Hhe.: 6,6. Lge.: gr. Br.: 7,6. kl. Br.: 7,6. o. Dm. 7,6. m. Dm. u. Dm. 2,6. gr. Uf.	Gestein: (Flint:) Metall: Thon: Glas: grünlich. Org. Subst.:
Laufende No. 350. Acten-No. Inventar-No. IIc 4287 Frühere No. 283. A. 7. G. 11.	Ort: Völklingen. Kreis: Regierungsbezirk: Land:		Einhenkliges Gefäss aus grauem Thon.	Hhe.: 13,4. Lge.: gr. Br.: 11,5. kl. Br.: 5. o. Dm. 8,9. m. Dm. u. Dm. 5. gr. Uf. 3,6,8.	Gestein: (Flint:) Metall: Thon: grau. Glas: Org. Subst.:

Summe d. Gegenst.:	a. Stein:	(Flint:	) Bronze:	Eisen:	Br. u. E.:	Gold:	Silber:	Elktr.:
	Thon:	Glas:	Bernst.:	Holz:	Horn:	Knochen:	Elfenbn.:	Muschln.:
Total-Summe d. Gegenst.:	a. Stein:	(Flint:	) Bronze:	Eisen:	Br. u. E.:	Gold:	Silber:	Elktr.:
	Thon:	Glas:	Bernst.:	Holz:	Horn:	Knochen:	Elfenbn.:	Muschln.:

7. Etikett-Nummer.	8. Zubehörige Funde.	9. Art der Fundstätte.		10. Bestattungsart.	11. Bemerkungen.	12. Vorbesitzer Jahr und Art der Erwerbung.
№ I. i. 344.		See oder Moor? Acker, Haide, Wald? Offene Ansiedelung, Höhle, Pfahlbau? Befestigung?	Dolmen, Ganggrab, Riesenbett? Stein oder Erdhügel? Flachgrab?	Leichenbeisetzung? (hockend od. gestreckt od. Schädelgrab?) Partielle oder totale Verbrennung? Mit Beigabe von Thierknochen?	Grab 57. FO. s. I i. 237.	Döching.
№ I. i. 345.		See oder Moor? Acker, Haide, Wald? Offene Ansiedelung, Höhle, Pfahlbau? Befestigung?	Dolmen, Ganggrab, Riesenbett? Stein oder Erdhügel? Flachgrab?	Leichenbeisetzung? (hockend od. gestreckt od. Schädelgrab?) Partielle oder totale Verbrennung? Mit Beigabe von Thierknochen?	Grab 58. Nr. 345 u. 346 mit 2 Schalen von ter. sig. und einem einhenkligen Gefäss aus röthlichem Thon zusammen gefunden.	
№ I. i. 346.		See oder Moor? Acker, Haide, Wald? Offene Ansiedelung, Höhle, Pfahlbau? Befestigung?	Dolmen, Ganggrab, Riesenbett? Stein oder Erdhügel? Flachgrab?	Leichenbeisetzung? (hockend od. gestreckt od. Schädelgrab?) Partielle oder totale Verbrennung? Mit Beigabe von Thierknochen?		
№ I. i. 347.		See oder Moor? Acker, Haide, Wald? Offene Ansiedelung, Höhle, Pfahlbau? Befestigung?	Dolmen, Ganggrab, Riesenbett? Stein oder Erdhügel? Flachgrab?	Leichenbeisetzung? (hockend od. gestreckt od. Schädelgrab?) Partielle oder totale Verbrennung? Mit Beigabe von Thierknochen?	Grab 59. Nr. 347 mit dem Skelet eines Kindes zusammengefunden.	
№ I. i. 348.		See oder Moor? Acker, Haide, Wald? Offene Ansiedelung, Höhle, Pfahlbau? Befestigung?	Dolmen, Ganggrab, Riesenbett? Stein oder Erdhügel? Flachgrab?	Leichenbeisetzung? (hockend od. gestreckt od. Schädelgrab?) Partielle oder totale Verbrennung? Mit Beigabe von Thierknochen?	Grab 60. Nr. 348, 349, ferner 2 Kannen v. grauem Thon.	
№ I. i. 349.		See oder Moor? Acker, Haide, Wald? Offene Ansiedelung, Höhle, Pfahlbau? Befestigung?	Dolmen, Ganggrab, Riesenbett? Stein oder Erdhügel? Flachgrab?	Leichenbeisetzung? (hockend od. gestreckt od. Schädelgrab?) Partielle oder totale Verbrennung? Mit Beigabe von Thierknochen?		
№ I. i. 350.		See oder Moor? Acker, Haide, Wald? Offene Ansiedelung, Höhle, Pfahlbau? Befestigung?	Dolmen, Ganggrab, Riesenbett? Stein oder Erdhügel? Flachgrab?	Leichenbeisetzung? (hockend od. gestreckt od. Schädelgrab?) Partielle oder totale Verbrennung? Mit Beigabe von Thierknochen?	Grab 61. Nr. 350, 351 und eine Vase von schwärzl. Thon.	

Summe der Funde:	a. Seen:	Mooren:	Acker:	Haide:	Wald:	Ansiedelngn.:	Höhln.:	Pfahlbtn.:
	Befstg.:	Dolmen etc.	Hügelgr.:	Flachgr.:	Skeletgr.:	Gr. m. p. Vbr.	tot. V.:	Unbest.:
Total-Summe d. Funde:	a. Seen:	Mooren:	Acker:	Haide:	Wald:	Ansiedelngn.:	Höhln.:	Pfahlbtn.:
	Befstg.:	Dolmen etc.	Hügelgr.:	Flachgr.:	Skeletgr.:	Gr. m. p. Vbr.	tot. V.:	Unbest.:

1. Nummer.	2. Fundort.	3. Zeichnung.	4. Gegenstand, dessen Art, Form, Ornament und Erhaltungs-Zustand.	5. Maasse.	6. Material u. Farbe.
Laufende No. 351. Acten-No. Inventar-No. IIc 4288 Frühere No. 328.	Ort: ~~Völklingen.~~ Kreis: ~~Saarbrück.~~ Regierungsbezirk: Trier. Land:		Glasbecher von grünlicher Farbe, mit drei geschliffenen horizontalen Linien.	Hhe.: 6,8. Lge.: gr. Br.: 7,7. kl. Br.: 3,2. o. Dm. 7,7. m. Dm. u. Dm. 3,2. gr. Uf.	Gestein: (Flint:) Metall: Thon: Glas: grünlich. Org. Subst.:
Laufende No. 352. Acten-No. Inventar-No. IIc 4289 Frühere No. 329. A. 7. G. 12.	Ort: Völklingen. Kreis: Regierungsbezirk: Land:		Kleiner Becher von derselben Form, wie der vorhergehende, ohne Ornament.	Hhe.: 6,2. Lge.: gr. Br.: 8. kl. Br.: 3. o. Dm. 8. m. Dm. u. Dm. 3. gr. Uf.	Gestein: (Flint:) Metall: Thon: Glas: grünlich. Org. Subst.:
Laufende No. 353. Acten-No. Inventar-No. IIc 4290 Frühere No. 326. A. 7. G. 14.	Ort: Völklingen Kreis: Regierungsbezirk: Land:		Kleiner Glasbecher von derselben Form, wie die beiden vorhergehenden, von graugrüner Farbe, mit zahlreichen kleinen Rissen an der Aussenseite.	Hhe.: 6,4. Lge.: gr. Br.: 8,1. kl. Br.: 2,3. o. Dm. 8,1. m. Dm. u. Dm. 2,3. gr. Uf.	Gestein: (Flint:) Metall: Thon: Glas: grau-grün Org. Subst.:
Laufende No. 354. Acten-No. Inventar-No. IIc 4291 Frühere No. 387.	Ort: Völklingen. Kreis: Regierungsbezirk: Land:		Einhenkliges Gefäss aus gelblichem Thon, aus mehreren Stücken zusammengesetzt.	Hhe.: 13,4. Lge.: gr. Br.: 12. kl. Br.: 4,7. o. Dm. 9,2. m. Dm. u. Dm. 4,7. gr. Uf. 3,8,9.	Gestein: (Flint:) Metall: Thon: gelblich. Glas: Org. Subst.:
Laufende No. 355. Acten-No. Inventar-No. IIc 4292 Frühere No. 308. A. 7. G. 14.	Ort: Völklingen. Kreis: Regierungsbezirk: Land:		Schale aus rötlich-gelbem Thon.	Hhe.: 8,5. Lge.: gr. Br.: 13,4. kl. Br.: 6. o. Dm. 13,4. m. Dm. u. Dm. 6. gr. Uf. 6,5.	Gestein: (Flint:) Metall: Thon: rötlich-gelb. Glas: Org. Subst.:
Laufende No. 356. Acten-No. Inventar-No. IIc 4293 Frühere No. 307. A. 7. G. 15.	Ort: Völklingen. Kreis: Regierungsbezirk: Land:		Schale aus gelblichem Thon.	Hhe.: 5,5. Lge.: gr. Br.: 22,2. kl. Br.: 15. o. Dm. m. Dm. u. Dm. 15. gr. Uf. 7,6.	Gestein: (Flint:) Metall: Thon: gelblich. Glas: Org. Subst.:
Laufende No. 357. Acten-No. Inventar-No. IIc 4294 Frühere No. 335. A. 7. G. 18.	Ort: Völklingen. Kreis: Regierungsbezirk: Land:	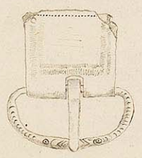	a. Schnalle von Bronze, b. c. 2 Fragmente von andern Schnallen.	Hhe.: Lge.: 6,2. gr. Br.: 5,1. kl. Br.: o. Dm. m. Dm. u. Dm. gr. Uf.	Gestein: (Flint:) Metall: Bronze. Thon: Glas: Org. Subst.:

Summe d. Gegenst.:	a. Stein:	(Flint:	) Bronze:	Eisen:	Br. u. E.:	Gold:	Silber:	Elktr.:
	Thon:	Glas:	Bernst.:	Holz:	Horn:	Knochen:	Elfenbn.:	Muschln.:
Total-Summe d. Gegenst.:	a. Stein:	(Flint:	) Bronze:	Eisen:	Br. u. E.:	Gold:	Silber:	Elktr.:
	Thon:	Glas:	Bernst.:	Holz:	Horn:	Knochen:	Elfenbn.:	Muschln.:

7. Etikett-Nummer.	8. Zubehörige Funde.	9. Art der Fundstätte.		10. Bestattungsart.	11. Bemerkungen.	12. Vorbesitzer Jahr und Art der Erwerbung.
№ I. i. 351.		See oder Moor? Acker, Haide, Wald? Offene Ansiedelung, Höhle, Pfahlbau? Befestigung?	Dolmen, Ganggrab, Riesenbett? Stein oder Erdhügel? Flachgrab?	Leichenbeisetzung? (hockend od. gestreckt od. Schädelgrab?) Partielle oder totale Verbrennung? Mit Beigabe von Thierknochen?	Grab 61. FO. s. I i. 237.	Böching.
№ I. i. 352.		See oder Moor? Acker, Haide, Wald? Offene Ansiedelung, Höhle, Pfahlbau? Befestigung?	Dolmen, Ganggrab, Riesenbett? Stein oder Erdhügel? Flachgrab?	Leichenbeisetzung? (hockend od. gestreckt od. Schädelgrab?) Partielle oder totale Verbrennung? Mit Beigabe von Thierknochen?	Grab 62. Ausser Nr. 352 noch eine Vase aus schwarzem Thon und zwei einhenkl. Kannen.	
№ I. i. 353.		See oder Moor? Acker, Haide, Wald? Offene Ansiedelung, Höhle, Pfahlbau? Befestigung?	Dolmen, Ganggrab, Riesenbett? Stein oder Erdhügel? Flachgrab?	Leichenbeisetzung? (hockend od. gestreckt od. Schädelgrab?) Partielle oder totale Verbrennung? Mit Beigabe von Thierknochen?	Grab 63. Nr. I. i. 353-355.	
№ I. i. 354.		See oder Moor? Acker, Haide, Wald? Offene Ansiedelung, Höhle, Pfahlbau? Befestigung?	Dolmen, Ganggrab, Riesenbett? Stein oder Erdhügel? Flachgrab?	Leichenbeisetzung? (hockend od. gestreckt od. Schädelgrab?) Partielle oder totale Verbrennung? Mit Beigabe von Thierknochen?		
№ I. i. 355.		See oder Moor? Acker, Haide, Wald? Offene Ansiedelung, Höhle, Pfahlbau? Befestigung?	Dolmen, Ganggrab, Riesenbett? Stein oder Erdhügel? Flachgrab?	Leichenbeisetzung? (hockend od. gestreckt od. Schädelgrab?) Partielle oder totale Verbrennung? Mit Beigabe von Thierknochen?		
№ I. i. 356.		See oder Moor? Acker, Haide, Wald? Offene Ansiedelung, Höhle, Pfahlbau? Befestigung?	Dolmen, Ganggrab, Riesenbett? Stein oder Erdhügel? Flachgrab?	Leichenbeisetzung? (hockend od. gestreckt od. Schädelgrab?) Particlle oder totale Verbrennung? Mit Beigabe von Thierknochen?	Grab. 64. Nr. 356 und ein einhenkliges Gefäss.	
№ I. i. 357.		See oder Moor? Acker, Haide, Wald? Offene Ansiedelung, Höhle, Pfahlbau? Befestigung?	Dolmen, Ganggrab, Riesenbett? Stein oder Erdhügel? Flachgrab?	Leichenbeisetzung? (hockend od. gestreckt od. Schädelgrab?) Partielle oder totale Verbrennung? Mit Beigabe von Thierknochen?	Grab 65. Nr. 357, ausserdem eine Münze von Augustus. a-c. Westberlin	

Summe der Funde:	a. Seen:	Mooren:	Acker:	Haide:	Wald:	Ansiedelngn.:	Höhln.:	Pfahlbtn.:
	Befstg.:	Dolmen etc.	Hügelgr.:	Flachgr.:	Skeletgr.:	Gr. m. p. Vbr.	tot. V.:	Unbest.:
Total-Summe d. Funde:	a. Seen:	Mooren:	Acker:	Haide:	Wald:	Ansiedelngn.:	Höhln.:	Pfahlbtn.:
	Befstg.:	Dolmen etc.	Hügelgr.:	Flachgr.:	Skeletgr.:	Gr. m. p. Vbr.	tot. V.:	Unbest.:

1. Nummer.	2. Fundort.	3. Zeichnung.	4. Gegenstand, dessen Art, Form, Ornament und Erhaltungs-Zustand.	5. Maasse.	6. Material u. Farbe.
Laufende No. **358.** Acten-No. Inventar-No. IIc 4295 Frühere No. 336. A. 7. G. 19.	Ort: ~~Völklingen~~ Kreis: Saarbrück. Regierungsbezirk: Trier. Land:		Beschlag und zwei Armringe aus gewundenem dünnem Bronzedraht mit Verschluss.	Hhe.: Lge.: gr. Br.: kl. Br.: o. Dm. m. Dm. u. Dm. gr. Uf.	Gestein: (Flint:) Metall: Bronze. Thon: Glas: Org. Subst.:
Laufende No. **359.** Acten-No. Inventar-No. IIc 4296 Frühere No. 333. A. 7. G. 20.	Ort: Völklingen. Kreis: Regierungsbezirk: Land:	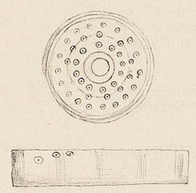	Scheibe von Knochen, in der Mitte durchbohrt und auf beiden Seiten verziert. b. c. zwei Griffe von Knochen mit Verzierungen, cylinderförmig, etwas verwittert.	Hhe.: Lge.: gr. Br.: kl. Br.: o. Dm. m. Dm. u. Dm. gr. Uf.	Gestein: (Flint:) Metall: Thon: Glas: Org. Subst.: Knochen.
Laufende No. **360.** Acten-No. Inventar-No. IIc 4294 Frühere No. 311. A. 7. G. 21.	Ort: Völklingen. Kreis: Regierungsbezirk: Land:		Schale aus gelbem Thon.	Hhe.: 4,5. Lge.: gr. Br.: 15,7. kl. Br.: 9,5. o. Dm. 14. m. Dm. u. Dm. 9,5. gr. Uf. 48,5.	Gestein: (Flint:) Metall: Thon: gelb. Glas: Org. Subst.:
Laufende No. **361.** Acten-No. Inventar-No. IIc 4298 Frühere No. 304.	Ort: Völklingen. Kreis: Regierungsbezirk: Land:		Einhenkliges Gefäss aus feinem grauem Thon, mit horizontalen Furchen verziert.	Hhe.: 10,5. Lge.: gr. Br.: 11,4. kl. Br.: 4,8. o. Dm. 8,4. m. Dm. u. Dm. 4,8. gr. Uf. 39,1	Gestein: (Flint:) Metall: Thon: grau. Glas: Org. Subst.:
Laufende No. **362.** Acten-No. Inventar-No. IIc 4299 Frühere No. 331. A. 7. G. 22.	Ort: Völklingen. Kreis: Regierungsbezirk: Land:	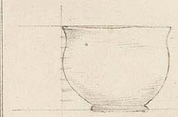	Kleiner grünlicher Glasbecher, etwas zerbrochen.	Hhe.: 7,1. Lge.: gr. Br.: 8,8. kl. Br.: 4,3. o. Dm. 8,8. m. Dm. u. Dm. 4,3. gr. Uf.	Gestein: (Flint:) Metall: Thon: Glas: grünlich. Org. Subst.:
Laufende No. **363.** Acten-No. Inventar-No. IIc 4300 Frühere No. 338. A. 7. G. 23.	Ort: Völklingen. Kreis: Regierungsbezirk: Land:	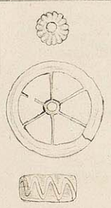	Kleine Verzierung in Form eines Rades von Bronze, eine gerippte, glasierte Thonperle und eine Menge von Glasperlen verschiedener Form u. Grösse.	Hhe.: Lge.: gr. Br.: kl. Br.: o. Dm. m. Dm. u. Dm. gr. Uf.	Gestein: (Flint:) Metall: Bronze. Thon: grün. Glas: Org. Subst.:
Laufende No. **364.** Acten-No. Inventar-No. IIc 4301 Frühere No. 293. A. 7. G. 25.	Ort: Völklingen. Kreis: Regierungsbezirk: Land:		Kleines Gefäss aus grauem Thon, defect und zerbrochen.	Hhe.: 10,7. Lge.: gr. Br.: 12. kl. Br.: 4,5. o. Dm. 6,9. m. Dm. 12. u. Dm. 4,5. gr. Uf.	Gestein: (Flint:) Metall: Thon: grau. Glas: Org. Subst.:

Summe d. Gegenst.:	a. Stein:	(Flint:	) Bronze:	Eisen:	Br. u. E.:	Gold:	Silber:	Elktr.:
	Thon:	Glas:	Bernst.:	Holz:	Horn:	Knochen:	Elfenbn.:	Muschln.:

Total-Summe d. Gegenst.:	a. Stein:	(Flint:	) Bronze:	Eisen:	Br. u. E.:	Gold:	Silber:	Elktr.:
	Thon:	Glas:	Bernst.:	Holz:	Horn:	Knochen:	Elfenbn.:	Muschln.:

Abtheilung: I. i. Rheinprovinz. Fol. 51.

7. Etikett-Nummer.	8. Zubehörige Funde.	9. Art der Fundstätte.		10. Bestattungsart.	11. Bemerkungen.	12. Vorbesitzer Jahr und Art der Erwerbung.
№ I. i. 358.		See oder Moor? Acker, Haide, Wald? Offene Ansiedelung, Höhle, Pfahlbau? Befestigung?	Dolmen, Ganggrab, Riesenbett? Stein oder Erdhügel? Flachgrab?	Leichenbeisetzung? (hockend od. gestreckt od. Schädelgrab?) Partielle oder totale Verbrennung? Mit Beigabe von Thierknochen?	Grab 66. Nr. I. i. 358. a-c Westbaslin FO. s. I i. 237.	Böckingen
№ I. i. 359.		See oder Moor? Acker, Haide, Wald? Offene Ansiedelung, Höhle, Pfahlbau? Befestigung?	Dolmen, Ganggrab, Riesenbett? Stein oder Erdhügel? Flachgrab?	Leichenbeisetzung? (hockend od. gestreckt od. Schädelgrab?) Partielle oder totale Verbrennung? Mit Beigabe von Thierknochen?	Grab 67. Ausser Nr. 359 noch 2 Näpfchen und eine Kanne von rotem Thon.	
№ I. i. 360.		See oder Moor? Acker, Haide, Wald? Offene Ansiedelung, Höhle, Pfahlbau? Befestigung?	Dolmen, Ganggrab, Riesenbett? Stein oder Erdhügel? Flachgrab?	Leichenbeisetzung? (hockend od. gestreckt od. Schädelgrab?) Partielle oder totale Verbrennung? Mit Beigabe von Thierknochen?	Grab 68. Nr. 360-361, ferner ein Näpfchen und eine Kanne.	
№ I. i. 361.		See oder Moor? Acker, Haide, Wald? Offene Ansiedelung, Höhle, Pfahlbau? Befestigung?	Dolmen, Ganggrab, Riesenbett? Stein oder Erdhügel? Flachgrab?	Leichenbeisetzung? (hockend od. gestreckt od. Schädelgrab?) Partielle oder totale Verbrennung? Mit Beigabe von Thierknochen?		
№ I. i. 362.		See oder Moor? Acker, Haide, Wald? Offene Ansiedelung, Höhle, Pfahlbau? Befestigung?	Dolmen, Ganggrab, Riesenbett? Stein oder Erdhügel? Flachgrab?	Leichenbeisetzung? (hockend od. gestreckt od. Schädelgrab?) Partielle oder totale Verbrennung? Mit Beigabe von Thierknochen?	Grab 69. Nr. 362, ferner ein Napf von rotem Thon und zwei Kannen.	
№ I. i. 363.		See oder Moor? Acker, Haide, Wald? Offene Ansiedelung, Höhle, Pfahlbau? Befestigung?	Dolmen, Ganggrab, Riesenbett? Stein oder Erdhügel? Flachgrab?	Leichenbeisetzung? (hockend od. gestreckt od. Schädelgrab?) Partielle oder totale Verbrennung? Mit Beigabe von Thierknochen?	Grab 70. Nr. 363. Gerippe eines Weibes und eines Kindes 4 Glasgefässe ein rotes Thongefäss u. Armringe von Bronze. Westbaslin	
№ I. i. 364.		See oder Moor? Acker, Haide, Wald? Offene Ansiedelung, Höhle, Pfahlbau? Befestigung?	Dolmen, Ganggrab, Riesenbett? Stein oder Erdhügel? Flachgrab?	Leichenbeisetzung? (hockend od. gestreckt od. Schädelgrab?) Partielle oder totale Verbrennung? Mit Beigabe von Thierknochen?	Grab 71. Nr. 364 und 3 Kannen.	

Summe der Funde:	a. Seen:	Mooren:	Acker:	Haide:	Wald:	Ansiedelngn.:	Höhln.:	Pfahlbtn.:
	Befstg.:	Dolmen etc.	Hügelgr.:	Flachgr.:	Skeletgr.:	Gr. m. p. Vbr.	tot. V.:	Unbest.:

Total-Summe d. Funde:	a. Seen:	Mooren:	Acker:	Haide:	Wald:	Ansiedelngn.:	Höhln.:	Pfahlbtn.:
	Befstg.:	Dolmen etc.	Hügelgr.:	Flachgr.:	Skeletgr.:	Gr. m. p. Vbr.	tot. V.:	Unbest.:

1. Nummer.	2. Fundort.	3. Zeichnung.	4. Gegenstand, dessen Art, Form, Ornament und Erhaltungs-Zustand.	5. Maasse.	6. Material u. Farbe.
Laufende No. **365.** Acten-No. Inventar-No. IIc 4302 Frühere No. 320. A. 7. S. 26.	Ort: ~~Völklingen.~~ Kreis: Saarbrück. Regierungsbezirk: Trier. Land:		Kleine Glasflasche mit engem Halse.	Hhe.: 13,1. Lge.: gr. Br.: 8,2. kl. Br.: 2. o. Dm. 4,7. m. Dm. u. Dm. 5. gr. Uf.	Gestein: (Flint:) Metall: Thon: Glas: grünlich. Org. Subst.:
Laufende No. **366.** Acten-No. Inventar-No. IIc 4303 Frühere No. 310. A. 7. S. 27.	Ort: Völklingen. Kreis: Regierungsbezirk: Land:		Schale aus röthlichem Thon.	Hhe.: 4,3. Lge.: gr. Br.: 16,5. kl. Br.: 14,5. o. Dm. 15. m. Dm. u. Dm. 14,5. gr. Uf. 52.	Gestein: (Flint:) Metall: Thon: röthlich. Glas: Org. Subst.:
Laufende No. **367.** Acten-No. Inventar-No. IIc 4304 Frühere No. 305. A. 7. S. 23.	Ort: Völklingen Kreis: Regierungsbezirk: Land:		Einhenkliges Gefäss aus feinem grauem Thon, unten etwas zerbrochen.	Hhe.: 19. Lge.: gr. Br.: 20. kl. Br.: 7,1. o. Dm. 11,8. m. Dm. u. Dm. 7,1. gr. Uf. 60,5.	Gestein: (Flint:) Metall: Thon: grau. Glas: Org. Subst.:
Laufende No. **368.** Acten-No. Inventar-No. IIc 4305 Frühere No. A. 6. Gr. 4.	Ort: Völklingen. Kreis: Regierungsbezirk: Land:	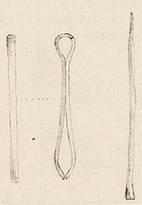	Pincette von Bronze und Schreibgriffel von Eisen.	Hhe.: Lge.: gr. Br.: kl. Br.: o. Dm. m. Dm. u. Dm. gr. Uf.	Gestein: (Flint:) Metall: Br. Eis. Thon: Glas: Org. Subst.:
Laufende No. **369.** Acten-No. Inventar-No. IIc 4306 Frühere No. 341. A. 8.	Ort: Völklingen Kreis: Regierungsbezirk: Land:		Grünlicher Glasbecher, schräg gerippt.	Hhe.: 11,2. Lge.: gr. Br.: 7,4. kl. Br.: 4,6. o. Dm. 7,4. m. Dm. u. Dm. 4,6. gr. Uf.	Gestein: (Flint:) Metall: Thon: Glas: grünlich. Org. Subst.:
Laufende No. **370.** Acten-No. Inventar-No. IIc 4307 Frühere No. 340.	Ort: Völklingen. Kreis: Regierungsbezirk: Land:		Einhenkliges Glasgefäss, unten von der Form eines menschlichen Kopfes, etwas zerbrochen.	Hhe.: 15,2. Lge.: gr. Br.: 8. kl. Br.: 4,5. o. Dm. 4,5. m. Dm. u. Dm. 3,2. gr. Uf.	Gestein: (Flint:) Metall: Thon: Glas: grünlich. Org. Subst.:
Laufende No. **371.** Acten-No. Inventar-No. IIc 4308 Frühere No. 339.	Ort: Völklingen. Kreis: Regierungsbezirk: Land:		Schale von grünlichem Glas leicht schräg gerippt, unten mit Fuss, etwas zerbrochen.	Hhe.: 8,5. Lge.: gr. Br.: 16. kl. Br.: 5,7. o. Dm. 16. m. Dm. u. Dm. 7,2. gr. Uf.	Gestein: (Flint:) Metall: Thon: Glas: grünlich. Org. Subst.:

Summe d. Gegenst.:	a. Stein: / Thon:	(Flint: Glas:	) Bronze: Bernst.:	Eisen: Holz:	Br. u. E.: Horn:	Gold: Knochen:	Silber: Elfenbn.:	Elktr.: Muschln.:
Total-Summe d. Gegenst.:	a. Stein: / Thon:	(Flint: Glas:	) Bronze: Bernst.:	Eisen: Holz:	Br. u. E.: Horn:	Gold: Knochen:	Silber: Elfenbn.:	Elktr.: Muschln.:

7. Etikett-Nummer.	8. Zubehörige Funde.	9. Art der Fundstätte.		10. Bestattungsart.	11. Bemerkungen.	12. Vorbesitzer Jahr und Art der Erwerbung.
№ I. i. 365.		See oder Moor? Acker, Haide, Wald? Offene Ansiedelung, Höhle, Pfahlbau? Befestigung?	Dolmen, Ganggrab, Riesenbett? Stein oder Erdhügel? Flachgrab?	Leichenbeisetzung? (hockend od. gestreckt od. Schädelgrab?) Partielle oder totale Verbrennung? Mit Beigabe von Thierknochen?	Grab 72. Nr. 365 u. ein Napf. FO. s. I i. 237.	Böcking.
№ I. i. 366.		See oder Moor? Acker, Haide, Wald? Offene Ansiedelung, Höhle, Pfahlbau? Befestigung?	Dolmen, Ganggrab, Riesenbett? Stein oder Erdhügel? Flachgrab?	Leichenbeisetzung? (hockend od. gestreckt od. Schädelgrab?) Partielle oder totale Verbrennung? Mit Beigabe von Thierknochen?	Grab 73. Nr. 366 und zwei einhenkelige Gefässe.	
№ I. i. 367.		See oder Moor? Acker, Haide, Wald? Offene Ansiedelung, Höhle, Pfahlbau? Befestigung?	Dolmen, Ganggrab, Riesenbett? Stein oder Erdhügel? Flachgrab?	Leichenbeisetzung? (hockend od. gestreckt od. Schädelgrab?) Partielle oder totale Verbrennung? Mit Beigabe von Thierknochen?	Grab 74. Nr. 367.	
№ I. i. 368.		See oder Moor? Acker, Haide, Wald? Offene Ansiedelung, Höhle, Pfahlbau? Befestigung?	Dolmen, Ganggrab, Riesenbett? Stein oder Erdhügel? Flachgrab?	Leichenbeisetzung? (hockend od. gestreckt od. Schädelgrab?) Partielle oder totale Verbrennung? Mit Beigabe von Thierknochen?	Grab 75. Nr. 368, ein roter Napf, ein Glasbecher, eine Schnalle v. Bronze u. Münzen von Constantin und Valent. (3).	
№ I. i. 369.		See oder Moor? Acker, Haide, Wald? Offene Ansiedelung, Höhle, Pfahlbau? Befestigung?	Dolmen, Ganggrab, Riesenbett? Stein oder Erdhügel? Flachgrab?	Leichenbeisetzung? (hockend od. gestreckt od. Schädelgrab?) Partielle oder totale Verbrennung? Mit Beigabe von Thierknochen?	Grab 76. Nr. 369–371 mit vielen Thonscherben.	
№ I. i. 370.		See oder Moor? Acker, Haide, Wald? Offene Ansiedelung, Höhle, Pfahlbau? Befestigung?	Dolmen, Ganggrab, Riesenbett? Stein oder Erdhügel? Flachgrab?	Leichenbeisetzung? (hockend od. gestreckt od. Schädelgrab?) Partielle oder totale Verbrennung? Mit Beigabe von Thierknochen?	(Ursprl. mit der Kat.-Nr. II c 4307 versehen.)	1963 verh. 85 verh.
№ I. i. 371.		See oder Moor? Acker, Haide, Wald? Offene Ansiedelung, Höhle, Pfahlbau? Befestigung?	Dolmen, Ganggrab, Riesenbett? Stein oder Erdhügel? Flachgrab?	Leichenbeisetzung? (hockend od. gestreckt od. Schädelgrab?) Partielle oder totale Verbrennung? Mit Beigabe von Thierknochen?	(Ursprl. mit der Kat.-Nr. II c 4308 versehen.)	1963 verh. 85 verh.

Summe der Funde:	a. Seen: / Befstg.:	Mooren: Dolmen etc.	Acker: Hügelgr.:	Haide: Flachgr.:	Wald: Skeletgr.:	Ansiedelngn.: Gr. m. p. Vbr.	Höhln.: tot. V.:	Pfahlbtn.: Unbest.:
Total-Summe d. Funde:	a. Seen: / Befstg.:	Mooren: Dolmen etc.	Acker: Hügelgr.:	Haide: Flachgr.:	Wald: Skeletgr.:	Ansiedelngn.: Gr. m. p. Vbr.	Höhln.: tot. V.:	Pfahlbtn.: Unbest.:

1. Nummer.	2. Fundort.	3. Zeichnung.	4. Gegenstand, dessen Art, Form, Ornament und Erhaltungs-Zustand.	5. Maasse.	6. Material u. Farbe.
Laufende No. 372. Acten-No. Inventar-No. IIc 4309 Frühere No. 342. A. 9.	Ort: ~~Völklingen.~~ Kreis: Saarbrück. Regierungsbezirk: Trier. Land:	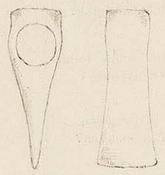	Kleine eiserne Axt.	Hhe.: Lge.: 10. gr. Br.: 4,1. kl. Br.: o. Dm. m. Dm. u. Dm. gr. Uf.	Gestein: (Flint:) Metall: Eisen. Thon: Glas: Org. Subst.:
Laufende No. 373. Acten-No. Inventar-No. IIc 4310 Frühere No. 350. A. 10. G. 3.	Ort: Völklingen. Kreis: Regierungsbezirk: Land:	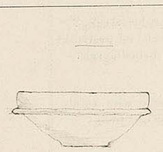	Kleine Schale aus grauem Thon, aus mehreren Stücken zusammengesetzt.	Hhe.: 5. Lge.: gr. Br.: 11,7. kl. Br.: 4,6. o. Dm. 10,7. m. Dm. u. Dm. 4,6. gr. Uf.	Gestein: (Flint:) Metall: Thon: grau. Glas: Org. Subst.:
Laufende No. 374. Acten-No. Inventar-No. IIc 4311 Frühere No. 352.	Ort: Völklingen. Kreis: Regierungsbezirk: Land:		Kleiner Napf aus grauem Thon.	Hhe.: 3,1. Lge.: gr. Br.: 7,2. kl. Br.: 3,4. o. Dm. 6,5. m. Dm. u. Dm. 3,4. gr. Uf.	Gestein: (Flint:) Metall: Thon: grau. Glas: Org. Subst.:
Laufende No. 375. Acten-No. Inventar-No. IIc 4312 Frühere No. 355. 356.	Ort: Völklingen. Kreis: Regierungsbezirk: Land:	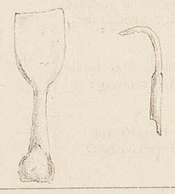	a. Grosse eiserne Lanzenspitze, in der Mitte des Blattes durchgebrochen, oder auch Meissel. b. Kleine ungebogene Lanzenspitze von Eisen.	Hhe.: Lge.: 18. gr. Br.: 5. kl. Br.: o. Dm. m. Dm. u. Dm. gr. Uf.	Gestein: (Flint:) Metall: Eisen. Thon: Glas: Org. Subst.:
Laufende No. 376. Acten-No. Inventar-No. IIc 4313 Frühere No. 349. A. 10. 24.	Ort: Völklingen. Kreis: Regierungsbezirk: Land:		Grosse Urne aus feinem grauem Thon mit horizontalen Furchen verziert.	Hhe.: 27,3. Lge.: gr. Br.: 25,5. kl. Br.: 10,2. o. Dm. 14,7. m. Dm. u. Dm. 10,2. gr. Uf. 8,2.	Gestein: (Flint:) Metall: Thon: grau. Glas: Org. Subst.:
Laufende No. 377. Acten-No. Inventar-No. IIc 4314 Frühere No. 357.	Ort: Völklingen. Kreis: Regierungsbezirk: Land:		Kleiner Metallspiegel in zwei Stücke zerbrochen.	Hhe.: Lge.: 7,4. gr. Br.: 6,2. kl. Br.: o. Dm. m. Dm. u. Dm. gr. Uf.	Gestein: (Flint:) Metall: Thon: Glas: Org. Subst.:
Laufende No. 378. Acten-No. Inventar-No. IIc 4315 Frühere No. 346. A. 10. 25.	Ort: Völklingen. Kreis: Regierungsbezirk: Land:		Kleines Gefäss aus schwarzem Thon, unten durch aufgestreuten Sand rauh gemacht.	Hhe.: 6,1. Lge.: gr. Br.: 6,1. kl. Br.: 2,4. o. Dm. 5,1. m. Dm. u. Dm. 2,4. gr. Uf. 1,9.	Gestein: (Flint:) Metall: Thon: schwarz. Glas: Org. Subst.:

Summe d. Gegenst.:								
a. Stein:	(Flint:	) Bronze:	Eisen:	Br. u. E.:	Gold:	Silber:	Elktr.:	
Thon:	Glas:	Bernst.:	Holz:	Horn:	Knochen:	Elfenbn.:	Muschln.:	

Total-Summe d. Gegenst.:								
a. Stein:	(Flint:	) Bronze:	Eisen:	Br. u. E.:	Gold:	Silber:	Elktr.:	
Thon:	Glas:	Bernst.:	Holz:	Horn:	Knochen:	Elfenbn.:	Muschln.:	

7. Etikett-Nummer.	8. Zubehörige Funde.	9. Art der Fundstätte.		10. Bestattungsart.	11. Bemerkungen.	12. Vorbesitzer Jahr und Art der Erwerbung.
№ I. i. 372.		See oder Moor? Acker, Haide, Wald? Offene Ansiedelung, Höhle, Pfahlbau? Befestigung?	Dolmen, Ganggrab, Riesenbett? Stein oder Erdhügel? Flachgrab?	Leichenbeisetzung? (hockend od. gestreckt od. Schädelgrab?) Partielle oder totale Verbrennung? Mit Beigabe von Thierknochen?	Grab 77. Nr. 372 und eine kleine Glasflasche. Fd. s. I i. 237.	Böhringer.
№ I. i. 373.		See oder Moor? Acker, Haide, Wald? Offene Ansiedelung, Höhle, Pfahlbau? Befestigung?	Dolmen, Ganggrab, Riesenbett? Stein oder Erdhügel? Flachgrab?	Leichenbeisetzung? (hockend od. gestreckt od. Schädelgrab?) Partielle oder totale Verbrennung? Mit Beigabe von Thierknochen?	Grab 78. Nr. 373-375, ferner eine Kanne und 3 Schalen v. Thon, eine Bulla u. ein Trichter von Glas.	
№ I. i. 374.		See oder Moor? Acker, Haide, Wald? Offene Ansiedelung, Höhle, Pfahlbau? Befestigung?	Dolmen, Ganggrab, Riesenbett? Stein oder Erdhügel? Flachgrab?	Leichenbeisetzung? (hockend od. gestreckt od. Schädelgrab?) Partielle oder totale Verbrennung? Mit Beigabe von Thierknochen?		
№ I. i. 375,		See oder Moor? Acker, Haide, Wald? Offene Ansiedelung, Höhle, Pfahlbau? Befestigung?	Dolmen, Ganggrab, Riesenbett? Stein oder Erdhügel? Flachgrab?	Leichenbeisetzung? (hockend od. gestreckt od. Schädelgrab?) Partielle oder totale Verbrennung? Mit Beigabe von Thierknochen?		
№ I. i. 376.		See oder Moor? Acker, Haide, Wald? Offene Ansiedelung, Höhle, Pfahlbau? Befestigung?	Dolmen, Ganggrab, Riesenbett? Stein oder Erdhügel? Flachgrab?	Leichenbeisetzung? (hockend od. gestreckt od. Schädelgrab?) Partielle oder totale Verbrennung? Mit Beigabe von Thierknochen?	Grab 79. Nr. 376, 377 und ein Näpfchen von rotem Thon	
№ I. i. 377.		See oder Moor? Acker, Haide, Wald? Offene Ansiedelung, Höhle, Pfahlbau? Befestigung?	Dolmen, Ganggrab, Riesenbett? Stein oder Erdhügel? Flachgrab?	Leichenbeisetzung? (hockend od. gestreckt od. Schädelgrab?) Partielle oder totale Verbrennung? Mit Beigabe von Thierknochen?		
№ I. i. 378.		See oder Moor? Acker, Haide, Wald? Offene Ansiedelung, Höhle, Pfahlbau? Befestigung?	Dolmen, Ganggrab, Riesenbett? Stein oder Erdhügel? Flachgrab?	Leichenbeisetzung? (hockend od. gestreckt od. Schädelgrab?) Partielle oder totale Verbrennung? Mit Beigabe von Thierknochen?	Grab 80. Nr. 378, 379 und eine grössere rote. Urne.	

Summe der Funde:								
a. Seen:	Mooren:	Acker:	Haide:	Wald:	Ansiedelngn.:	Höhln.:	Pfahlbtn.:	
Befstg.:	Dolmen etc.	Hügelgr.:	Flachgr.:	Skeletgr.:	Gr. m. p. Vbr.	tot. V.:	Unbest.:	

Total-Summe d. Funde:								
a. Seen:	Mooren:	Acker:	Haide:	Wald:	Ansiedelngn.:	Höhln.:	Pfahlbtn.:	
Befstg.:	Dolmen etc.	Hügelgr.:	Flachgr.:	Skeletgr.:	Gr. m. p. Vbr.	tot. V.:	Unbest.:	

1. Nummer.	2. Fundort.	3. Zeichnung.	4. Gegenstand, dessen Art, Form, Ornament und Erhaltungs-Zustand.	5. Maasse.	6. Material u. Farbe.
Laufende No. 379. Acten-No. Inventar-No. IIc 4316 Frühere No. 358.	Ort: ~~Völklingen.~~ Kreis: Saarbrück. Regierungsbezirk: Trier. Land:		a Fibel, b. Nadel mit doppelkaeder-förmigem Kopf, c. Fingerring von Bronze.	Hhe.: Lge.: gr. Br.: kl. Br.: o. Dm. m. Dm. u. Dm. gr. Uf.	Gestein: (Flint:) Metall: Bronze. Thon: Glas: Org. Subst.:
Laufende No. 380. Acten-No. Inventar-No. IIc 4317 Frühere No. 360. A. 12. G. 1.	Ort: Völklingen. Kreis: Regierungsbezirk: Land:		Kanne mit Tülle aus rötlichem Thon, der Henkel ist abgebrochen.	Hhe.: 28 Lge.: gr. Br.: 12,5 kl. Br.: 6,9 o. Dm. 8,5. m. Dm. u. Dm. 6,9 gr. Uf. 7,6.	Gestein: (Flint:) Metall: Thon: röthlich. Glas: Org. Subst.:
Laufende No. 381. Acten-No. Inventar-No. IIc 4318 Frühere No. 376.	Ort: Völklingen. Kreis: Regierungsbezirk: Land:		Kleiner grünlicher Glasbecher mit Fussring	Hhe.: 7,8. Lge.: gr. Br.: 7,7 kl. Br.: 3,8. o. Dm. 7,7 m. Dm. u. Dm. 3,8. gr. Uf.	Gestein: (Flint:) Metall: Thon: Glas: grünlich. Org. Subst.:
Laufende No. 382. Acten-No. Inventar-No. IIc 4319 Frühere No. 364. A. 12. G. 2.	Ort: Völklingen. Kreis: Regierungsbezirk: Land:		Einhenkliges Gefäss aus rötlichem Thon.	Hhe.: 11. Lge.: gr. Br.: 11 kl. Br.: 4 o. Dm. 8,5. m. Dm. 11. u. Dm. 4. gr. Uf. 34,5.	Gestein: (Flint:) Metall: Thon: röthlich. Glas: Org. Subst.:
Laufende No. 383. Acten-No. Inventar-No. IIc 4320 Frühere No. 277. (Cat. 3772)	Ort: Völklingen. Kreis: Regierungsbezirk: Land:		Kleiner grünlicher Glasbecher	Hhe.: 7,7. Lge.: gr. Br.: 7,2. kl. Br.: 7,1. o. Dm. 7,2. m. Dm. u. Dm. 4,1. gr. Uf.	Gestein: (Flint:) Metall: Thon: Glas: grünlich. Org. Subst.:
Laufende No. 384. Acten-No. Inventar-No. IIc 4321 Frühere No. 266. A. 12. G. 3.	Ort: Völklingen. Kreis: Regierungsbezirk: Land:		Kleines Gefäss aus feinem grauem Thon.	Hhe.: 9. Lge.: gr. Br.: 12,2. kl. Br.: 3,8. o. Dm. 8,1. m. Dm. u. Dm. 3,2. gr. Uf. 37,5.	Gestein: (Flint:) Metall: Thon: grau. Glas: Org. Subst.:
Laufende No. 385. Acten-No. Inventar-No. IIc 4322 Frühere No. 365. A. 12. G. 6.	Ort: Völklingen. Kreis: Regierungsbezirk: Land:		Kleines einhenkliges Gefäss aus röthlich-grauem Thon.	Hhe.: 10,2. Lge.: gr. Br.: 9,6. kl. Br.: 3,7. o. Dm. 6,6. m. Dm. u. Dm. 3,7. gr. Uf. 29,5.	Gestein: (Flint:) Metall: Thon: röthl.-grau. Glas: Org. Subst.:

Summe d. Gegenst.:								
	a. Stein:	(Flint:	) Bronze:	Eisen:	Br. u. E.:	Gold:	Silber:	Elktr.:
	Thon:	Glas:	Bernst.:	Holz:	Horn:	Knochen:	Elfenbn.:	Muschln.:

Total-Summe d. Gegenst.:								
	a. Stein:	(Flint:	) Bronze:	Eisen:	Br. u. E.:	Gold:	Silber:	Elktr.:
	Thon:	Glas:	Bernst.:	Holz:	Horn:	Knochen:	Elfenbn.:	Muschln.:

Abtheilung: I. i. Rheinprovinz. Fol. 54.

7. Etikett-Nummer.	8. Zubehörige Funde.	9. Art der Fundstätte.		10. Bestattungsart.	11. Bemerkungen.	12. Vorbesitzer Jahr und Art der Erwerbung.
№ I. i. 379.		See oder Moor? Acker, Haide, Wald? Offene Ansiedelung, Höhle, Pfahlbau? Befestigung?	Dolmen, Ganggrab, Riesenbett? Stein oder Erdhügel? Flachgrab?	Leichenbeisetzung? (hockend od. gestreckt od. Schädelgrab?) Partielle oder totale Verbrennung? Mit Beigabe von Thierknochen?	Grab 80. a-c Westbeilin FO. s. I i. 237.	Böcking.
№ I. i. 380		See oder Moor? Acker, Haide, Wald? Offene Ansiedelung, Höhle, Pfahlbau? Befestigung?	Dolmen, Ganggrab, Riesenbett? Stein oder Erdhügel? Flachgrab?	Leichenbeisetzung? (hockend od. gestreckt od. Schädelgrab?) Partielle oder totale Verbrennung? Mit Beigabe von Thierknochen?	Grab 81. Nr. 380, 381. ausserdem eine Kanne und eine Schale von Thon.	
№ I. i. 381.		See oder Moor? Acker, Haide, Wald? Offene Ansiedelung, Höhle, Pfahlbau? Befestigung?	Dolmen, Ganggrab, Riesenbett? Stein oder Erdhügel? Flachgrab?	Leichenbeisetzung? (hockend od. gestreckt od. Schädelgrab?) Partielle oder totale Verbrennung? Mit Beigabe von Thierknochen?		1883 vorh. 85 vorh.
№ I. i. 382.		See oder Moor? Acker, Haide, Wald? Offene Ansiedelung, Höhle, Pfahlbau? Befestigung?	Dolmen, Ganggrab, Riesenbett? Stein oder Erdhügel? Flachgrab?	Leichenbeisetzung? (hockend od. gestreckt od. Schädelgrab?) Partielle oder totale Verbrennung? Mit Beigabe von Thierknochen?	Grab 82. Nr. 382, 383 und eine Schale von Terra sigil.	
№ I. i. 383.		See oder Moor? Acker, Haide, Wald? Offene Ansiedelung, Höhle, Pfahlbau? Befestigung?	Dolmen, Ganggrab, Riesenbett? Stein oder Erdhügel? Flachgrab?	Leichenbeisetzung? (hockend od. gestreckt od. Schädelgrab?) Partielle oder totale Verbrennung? Mit Beigabe von Thierknochen?		
№ I. i. 384.		See oder Moor? Acker, Haide, Wald? Offene Ansiedelung, Höhle, Pfahlbau? Befestigung?	Dolmen, Ganggrab, Riesenbett? Stein oder Erdhügel? Flachgrab?	Leichenbeisetzung? (hockend od. gestreckt od. Schädelgrab?) Partielle oder totale Verbrennung? Mit Beigabe von Thierknochen?	Grab 83. Ausser Nr. 384 noch ein graues einhenkl. Gefäss und eine Schale aus ter. sigil.	
№ I. i. 385.		See oder Moor? Acker, Haide, Wald? Offene Ansiedelung, Höhle, Pfahlbau? Befestigung?	Dolmen, Ganggrab, Riesenbett? Stein oder Erdhügel? Flachgrab?	Leichenbeisetzung? (hockend od. gestreckt od. Schädelgrab?) Partielle oder totale Verbrennung? Mit Beigabe von Thierknochen?	Grab 84. Ausser Nr. 385 noch eine Kanne und eine Schale von rothem Thon.	

Summe der Funde:								
	a. Seen:	Mooren:	Acker:	Haide:	Wald:	Ansiedelngn.:	Höhln.:	Pfahlbtn.:
	Befstg.:	Dolmen etc.	Hügelgr.:	Flachgr.:	Skeletgr.:	Gr. m. p. Vbr.	tot. V.:	Unbest.:

Total-summe d. Funde:								
	a. Seen:	Mooren:	Acker:	Haide:	Wald:	Ansiedelngn.:	Höhln.:	Pfahlbtn.:
	Befstg.:	Dolmen etc.	Hügelgr.:	Flachgr.:	Skeletgr.:	Gr. m. p. Vbr.	tot. V.:	Unbest.:

1. Nummer.	2. Fundort.	3. Zeichnung.	4. Gegenstand, dessen Art, Form, Ornament und Erhaltungs-Zustand.	5. Maasse.	6. Material u. Farbe.
Laufende No. **386.** Acten-No. Inventar-No. IIc 4323 Frühere No. 378?	Ort: ~~Völklingen.~~ Kreis: Saarbrück. Regierungsbezirk: Trier. Land:		a. Kleiner Ring, b. Fragm. eines Armringes v. Bronze. c. Bruchstück einer Fibel, d einer runden Platte von Br. e. Offener Ring, übersilbert u. verziert.	Hhe.: Lge.: gr. Br.: kl. Br.: o. Dm. m. Dm. u. Dm. gr. Uf.	Gestein: (Flint:) Metall: Br. Thon: Glas: Org. Subst.:
Laufende No. **387.** Acten-No. Inventar-No. IIc 4324 Frühere No. 393. A. 15. 93.	Ort: Völklingen. Kreis: Regierungsbezirk: Land:		Gefäss aus feinem grauem Thon.	Hhe.: 9. Lge.: gr. Br.: 12. kl. Br.: 4 2. o. Dm. 7 2. m. Dm. u. Dm. 4 2. gr. Uf. 37.	Gestein: (Flint:) Metall: Thon: grau. Glas: Org. Subst.:
Laufende No. **388.** Acten-No. Inventar-No. IIc 4325 Frühere No. 406. 415.	Ort: Völklingen. Kreis: Regierungsbezirk: Land:		ab. Zwei kleine Schalen von grauem Thon.	Hhe.: 3. Lge.: gr. Br.: 7 5. kl. Br.: 3 2. o. Dm. 7 5. m. Dm. u. Dm. 3 2. gr. Uf. 24 8.	Gestein: (Flint:) Metall: Thon: grau. Glas: Org. Subst.:
Laufende No. **389.** Acten-No. Inventar-No. IIc 4326 Frühere No. 404. 415.	Ort: Völklingen. Kreis: Regierungsbezirk: Land:		a. b. Zwei kleine Schalen von grauem Thon.	Hhe.: 3 9. Lge.: gr. Br.: 8,2. kl. Br.: 3 3. o. Dm. 7 4. m. Dm. u. Dm. 3 3. gr. Uf. 25 2.	Gestein: (Flint:) Metall: Thon: grau. Glas: Org. Subst.:
Laufende No. **390.** Acten-No. Inventar-No. IIc 4327 Frühere No. 403.	Ort: Völklingen. Kreis: Regierungsbezirk: Land:		Kleines Gefäss aus grauem Thon aus zwei Stücken zusammengesetzt, ziemlich dickwandig.	Hhe.: 4 1. Lge.: gr. Br.: 5 5. kl. Br.: 2 5. o. Dm. 4 6. m. Dm. u. Dm. 2 5. gr. Uf. 17.	Gestein: (Flint:) Metall: Thon: grau. Glas: Org. Subst.:
Laufende No. **391.** Acten-No. Inventar-No. IIc 4328 Frühere No. 418. A. 15. 93.	Ort: Völklingen. Kreis: Regierungsbezirk: Land:		Schale aus grauem Thon aus drei Stücken zusammengesetzt.	Hhe.: 5 3. Lge.: gr. Br.: 9 2. kl. Br.: 3 8. o. Dm. 9 2. m. Dm. u. Dm. 3 8. gr. Uf. 30.	Gestein: (Flint:) Metall: Thon: grau. Glas: Org. Subst.:
Laufende No. **392.** Acten-No. Inventar-No. IIc 4329 Frühere No. 419.	Ort: Völklingen. Kreis: Regierungsbezirk: Land:		Kleine Schale aus gelbgrauem Thon.	Hhe.: 3 6. Lge.: gr. Br.: 8 3. kl. Br.: 4. o. Dm. 8 3. m. Dm. u. Dm. 4. gr. Uf.	Gestein: (Flint:) Metall: Thon: grau. Glas: Org. Subst.:

Summe d. Gegenst.:	a. Stein: / Thon:	(Flint: Glas:	) Bronze: Bernst.:	Eisen: Holz:	Br. u. E.: Horn:	Gold: Knochen:	Silber: Elfenbn.:	Elktr.: Muschln.:
Total-Summe d. Gegenst.:	a. Stein: / Thon:	(Flint: Glas:	) Bronze: Bernst.:	Eisen: Holz:	Br. u. E.: Horn:	Gold: Knochen:	Silber: Elfenbn.:	Elktr.: Muschln.:

7. Etikett-Nummer.	8. Zubehörige Funde.	9. Art der Fundstätte.		10. Bestattungsart.	11. Bemerkungen.	12. Vorbesitzer Jahr und Art der Erwerbung.
№ I. i. 386.		See oder Moor? Acker, Haide, Wald? Offene Ansiedelung, Höhle, Pfahlbau? Befestigung?	Dolmen, Ganggrab, Riesenbett? Stein oder Erdhügel? Flachgrab?	Leichenbeisetzung? (hockend od. gestreckt od. Schädelgrab?) Partielle oder totale Verbrennung? Mit Beigabe von Thierknochen?	Grab 85. Nr. I. i. 386. a-b. Grab 86. Nr. I. i. 386. c-d. Grab 87. Nr. I. i. 386. e. FO. s. I i. 237.	Böchingen. d = Westberlin
№ I. i. 387.		See oder Moor? Acker, Haide, Wald? Offene Ansiedelung, Höhle, Pfahlbau? Befestigung?	Dolmen, Ganggrab, Riesenbett? Stein oder Erdhügel? Flachgrab?	Leichenbeisetzung? (hockend od. gestreckt od. Schädelgrab?) Partielle oder totale Verbrennung? Mit Beigabe von Thierknochen?	Grab 88. Nr. 387-388, ferner Münzen aus der ersten Kaiserzeit.	
№ I. i. 388.		See oder Moor? Acker, Haide, Wald? Offene Ansiedelung, Höhle, Pfahlbau? Befestigung?	Dolmen, Ganggrab, Riesenbett? Stein oder Erdhügel? Flachgrab?	Leichenbeisetzung? (hockend od. gestreckt od. Schädelgrab?) Partielle oder totale Verbrennung? Mit Beigabe von Thierknochen?		
№ I. i. 389.		See oder Moor? Acker, Haide, Wald? Offene Ansiedelung, Höhle, Pfahlbau? Befestigung?	Dolmen, Ganggrab, Riesenbett? Stein oder Erdhügel? Flachgrab?	Leichenbeisetzung? (hockend od. gestreckt od. Schädelgrab?) Partielle oder totale Verbrennung? Mit Beigabe von Thierknochen?	Grab 89. Nr. I. i. 389. a-b und eine Schale von ter. sigel.	
№ I. i. 390.		See oder Moor? Acker, Haide, Wald? Offene Ansiedelung, Höhle, Pfahlbau? Befestigung?	Dolmen, Ganggrab, Riesenbett? Stein oder Erdhügel? Flachgrab?	Leichenbeisetzung? (hockend od. gestreckt od. Schädelgrab?) Partielle oder totale Verbrennung? Mit Beigabe von Thierknochen?	Grab 90. Nr. 390 und eine rötliche Schale.	
№ I. i. 391.		See oder Moor? Acker, Haide, Wald? Offene Ansiedelung, Höhle, Pfahlbau? Befestigung?	Dolmen, Ganggrab, Riesenbett? Stein oder Erdhügel? Flachgrab?	Leichenbeisetzung? (hockend od. gestreckt od. Schädelgrab?) Partielle oder totale Verbrennung? Mit Beigabe von Thierknochen?	Grab 91. Nr. 391. 392 und eine Schale aus rötlichem Thon.	
№ I. i. 392.		See oder Moor? Acker, Haide, Wald? Offene Ansiedelung, Höhle, Pfahlbau? Befestigung?	Dolmen, Ganggrab, Riesenbett? Stein oder Erdhügel? Flachgrab?	Leichenbeisetzung? (hockend od. gestreckt od. Schädelgrab?) Partielle oder totale Verbrennung? Mit Beigabe von Thierknochen?		

Summe der Funde:	a. Seen: / Befstg.:	Mooren: Dolmen etc.	Acker: Hügelgr.:	Haide: Flachgr.:	Wald: Skeletgr.:	Ansiedelngn.: Gr. m. p. Vbr.	Höhln.: tot. V.:	Pfahlbtn.: Unbest.:
Total-Summe d. Funde:	a. Seen: / Befstg.:	Mooren: Dolmen etc.	Acker: Hügelgr.:	Haide: Flachgr.:	Wald: Skeletgr.:	Ansiedelngn.: Gr. m. p. Vbr.	Höhln.: tot. V.:	Pfahlbtn.: Unbest.:

1. Nummer.	2. Fundort.	3. Zeichnung.	4. Gegenstand, dessen Art, Form, Ornament und Erhaltungs-Zustand.	5. Maasse.	6. Material u. Farbe.
Laufende No. 393. Acten-No. Inventar-No. IIc 4330 Frühere No. 407. A. 15 G. 9.	Ort: ~~Völklingen.~~ Kreis: Saarbrück. Regierungsbezirk: Trier. Land:		Kleine Schale aus grauem Thon, aus mehreren Stücken zusammengesetzt.	Hhe.: 3,9 Lge.: gr. Br.: 8. kl. Br.: 3,1 o. Dm. 8. m. Dm. u. Dm. 3,1 gr. Uf. 26,6.	Gestein: (Flint:) Metall: Thon: grau. Glas: Org. Subst.:
Laufende No. 394. Acten-No. Inventar-No. IIc 4331 Frühere No. 449. A. 15 G. 12.	Ort: Völklingen. Kreis: Regierungsbezirk: Land:		Kleine Axt von Eisen.	Hhe.: Lge.: 6,4. gr. Br.: 5,1. kl. Br.: o. Dm. m. Dm. u. Dm. gr. Uf.	Gestein: (Flint:) Metall: Eisen. Thon: Glas: Org. Subst.:
Laufende No. 395. Acten-No. Inventar-No. IIc 4332 Frühere No. 392. A. 15. G. 15.	Ort: Völklingen Kreis: Regierungsbezirk: Land:		Gefäss aus grauem Thon mit engem Halse.	Hhe.: 11,2. Lge.: gr. Br.: 11,2. kl. Br.: 3,8. o. Dm. 4,2. m. Dm. 11,2. u. Dm. 5,5. gr. Uf. 35,2.	Gestein: (Flint:) Metall: Thon: grau. Glas: Org. Subst.:
Laufende No. 396. Acten-No. Inventar-No. IIc 4333 Frühere No. 409. A. 15. G. 23.	Ort: Völklingen. Kreis: Regierungsbezirk: Land:		Schale aus grauem Thon, wie 388 u. 393. aus drei Stücken zusammengesetzt	Hhe.: 3,5 Lge.: gr. Br.: 7,3. kl. Br.: 3,5. o. Dm. 7,3 m. Dm. u. Dm. 3,5. gr. Uf. 23,2.	Gestein: (Flint:) Metall: Thon: grau. Glas: Org. Subst.:
Laufende No. 397. Acten-No. Inventar-No. IIc 4334 Frühere No. 405. A. 15. G. 32.	Ort: Völklingen. Kreis: Regierungsbezirk: Land:		Kleine Schale, wie 388 und die vorhergehende, aus grauem Thon, aus zwei Stücken zusammengesetzt.	Hhe.: 2,8. Lge.: gr. Br.: 7,2. kl. Br.: 3. o. Dm. 6,3. m. Dm. u. Dm. 3. gr. Uf.	Gestein: (Flint:) Metall: Thon: grau. Glas: Org. Subst.:
Laufende No. 398. Acten-No. Inventar-No. IIc 4335 Frühere No. 400. A. 15. G. 30.	Ort: Völklingen. Kreis: Regierungsbezirk: Land:		a. Kleine Kanne aus braunem Thon, teils ergänzt, der Henkel ist abgebrochen. b. Fragment eines Metallgegenstandes.	Hhe.: 5,8. Lge.: gr. Br.: 5,8. kl. Br.: 2,5. o. Dm. 3. m. Dm. 5,8. u. Dm. 3. gr. Uf. 18.	Gestein: (Flint:) Metall: Thon: braun. Glas: Org. Subst.:
Laufende No. 399. Acten-No. Inventar-No. IIc 4336 Frühere No. 408. 412. G. 35.	Ort: Völklingen. Kreis: Regierungsbezirk: Land:		Zwei kleine Näpfchen von grauem Thon, von derselben Form wie 396 etc.	Hhe.: Lge.: gr. Br.: kl. Br.: o. Dm. m. Dm. u. Dm. gr. Uf.	Gestein: (Flint:) Metall: Thon: grau. Glas: Org. Subst.:

Summe d. Gegenst.:	a. Stein: / Thon:	(Flint:	Glas:	) Bronze:	Bernst.:	Eisen:	Holz:	Br. u. E.:	Horn:	Gold:	Knochen:	Silber:	Elfenbn.:	Elktr.:	Muschln.:
Total-Summe d. Gegenst.:	a. Stein: / Thon:	(Flint:	Glas:	) Bronze:	Bernst.:	Eisen:	Holz:	Br. u. E.:	Horn:	Gold:	Knochen:	Silber:	Elfenbn.:	Elktr.:	Muschln.:

7. Etikett-Nummer.	8. Zubehörige Funde.	9. Art der Fundstätte.		10. Bestattungsart.	11. Bemerkungen.	12. Vorbesitzer Jahr und Art der Erwerbung.
№ I. i. 393.		See oder Moor? Acker, Haide, Wald? Offene Ansiedelung, Höhle, Pfahlbau? Befestigung?	Dolmen, Ganggrab, Riesenbett? Stein oder Erdhügel? Flachgrab?	Leichenbeisetzung? (hockend od. gestreckt od. Schädelgrab?) Partielle oder totale Verbrennung? Mit Beigabe von Thierknochen?	Grab 92. Nr. 393 und eine ähnliche Schale. FO. s. I i. 237.	Böcking.
№ I. i. 394.		See oder Moor? Acker, Haide, Wald? Offene Ansiedelung, Höhle, Pfahlbau? Befestigung?	Dolmen, Ganggrab, Riesenbett? Stein oder Erdhügel? Flachgrab?	Leichenbeisetzung? (hockend od. gestreckt od. Schädelgrab?) Partielle oder totale Verbrennung? Mit Beigabe von Thierknochen?	Grab 93.	
№ I. i. 395.		See oder Moor? Acker, Haide, Wald? Offene Ansiedelung, Höhle, Pfahlbau? Befestigung?	Dolmen, Ganggrab, Riesenbett? Stein oder Erdhügel? Flachgrab?	Leichenbeisetzung? (hockend od. gestreckt od. Schädelgrab?) Partielle oder totale Verbrennung? Mit Beigabe von Thierknochen?	Grab 94. Ausser Nr. 395 noch 2 Kannen, rot und schwarz, eine Fibel u. 2. Knöpfe v. Bronze.	
№ I. i. 396.		See oder Moor? Acker, Haide, Wald? Offene Ansiedelung, Höhle, Pfahlbau? Befestigung?	Dolmen, Ganggrab, Riesenbett? Stein oder Erdhügel? Flachgrab?	Leichenbeisetzung? (hockend od. gestreckt od. Schädelgrab?) Partielle oder totale Verbrennung? Mit Beigabe von Thierknochen?	Grab 95. Ausser 396 noch 2 kleine Schalen und eine Münze v. Nero.	
№ I. i. 397.		See oder Moor? Acker, Haide, Wald? Offene Ansiedelung, Höhle, Pfahlbau? Befestigung?	Dolmen, Ganggrab, Riesenbett? Stein oder Erdhügel? Flachgrab?	Leichenbeisetzung? (hockend od. gestreckt od. Schädelgrab?) Partielle oder totale Verbrennung? Mit Beigabe von Thierknochen?	Grab 96. Nr. 397. Ferner eine Schale u. eine Kanne von rotem Thon.	
№ I. i. 398.		See oder Moor? Acker, Haide, Wald? Offene Ansiedelung, Höhle, Pfahlbau? Befestigung?	Dolmen, Ganggrab, Riesenbett? Stein oder Erdhügel? Flachgrab?	Leichenbeisetzung? (hockend od. gestreckt od. Schädelgrab?) Partielle oder totale Verbrennung? Mit Beigabe von Thierknochen?	Grab 97. Nr. 398 a-b. Ferner 2 Schalen, eine Vase und ein Deckel. b = Westhofen	
№ I. i. 399.		See oder Moor? Acker, Haide, Wald? Offene Ansiedelung, Höhle, Pfahlbau? Befestigung?	Dolmen, Ganggrab, Riesenbett? Stein oder Erdhügel? Flachgrab?	Leichenbeisetzung? (hockend od. gestreckt od. Schädelgrab?) Partielle oder totale Verbrennung? Mit Beigabe von Thierknochen?	Grab 98. Nr. 399 a-b. ausserdem noch eine Schale von rotem und eine von schwarzem Thon.	

Summe der Funde:	a. Seen: / Befstg.:	Mooren: / Dolmen etc.	Acker: / Hügelgr.:	Haide: / Flachgr.:	Wald: / Skeletgr.:	Ansiedelngn.: / Gr. m. p. Vbr.	Höhln.: / tot. V.:	Pfahlbtn.: / Unbest.:
Total-summe d. Funde:	a. Seen: / Befstg.:	Mooren: / Dolmen etc.	Acker: / Hügelgr.:	Haide: / Flachgr.:	Wald: / Skeletgr.:	Ansiedelngn.: / Gr. m. p. Vbr.	Höhln.: / tot. V.:	Pfahlbtn.: / Unbest.:

1. Nummer.	2. Fundort.	3. Zeichnung.	4. Gegenstand, dessen Art, Form, Ornament und Erhaltungs-Zustand.	5. Maasse.	6. Material u. Farbe.
Laufende No. 400. Acten-No. Inventar-No. IIc 4337 Frühere No. 391. A. 15 § 36.	Ort: ~~Völklingen.~~ Kreis: Saarbrück. Regierungsbezirk: Trier. Land:		Urne aus grauem Thon.	Hhe.: 16,1. Lge.: gr. Br.: 19,5 kl. Br.: 7,5 o. Dm. 11,4. m. Dm. u. Dm. 7,5. gr. Uf. 5,8.	Gestein: (Flint:) Metall: Thon: grau. Glas: Org. Subst.:
Laufende No. 401. Acten-No. Inventar-No. IIc 4338 Frühere No. 420. A. 15. § 37.	Ort: Völklingen. Kreis: Regierungsbezirk: Land:		Kleine Schale aus grauem Thon, aus mehreren Stücken zusammengesetzt.	Hhe.: 4,2. Lge.: gr. Br.: 10. kl. Br.: 4,1. o. Dm. 8,7. m. Dm. u. Dm. 4,1 gr. Uf. 3,1.	Gestein: (Flint:) Metall: Thon: grau. Glas: Org. Subst.:
Laufende No. 402. Acten-No. Inventar-No. IIc 4339 Frühere No. A. 15. § 38.	Ort: Völklingen. Kreis: Regierungsbezirk: Land:		Urne aus grauem Thon, unter dem Rande mit flachen horizontalen Rillen verziert.	Hhe.: 14,8. Lge.: gr. Br.: 18. kl. Br.: 6,8. o. Dm. 12. m. Dm. u. Dm. 6,8. gr. Uf. 5,2.	Gestein: (Flint:) Metall: Thon: grau. Glas: Org. Subst.:
Laufende No. 403. Acten-No. Inventar-No. IIc 4340 Frühere No. 450. A. 15 § 38.	Ort: Völklingen. Kreis: Regierungsbezirk: Land:	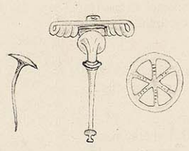	a. Fibel, b. Nagel, c. radförmige Verzierung v. Bronze, d gerippte Thonperle.	Hhe.: Lge.: gr. Br.: kl. Br.: o. Dm. m. Dm. u. Dm. gr. Uf.	Gestein: (Flint:) Metall: Br. Thon: grünl. Glas: Org. Subst.:
Laufende No. 404. Acten-No. Inventar-No. IIc 4341 Frühere No. 389. A. 15 § 39.	Ort: Völklingen. Kreis: Regierungsbezirk: Land:		Urne aus grauem Thon.	Hhe.: 19,2. Lge.: gr. Br.: 21. kl. Br.: 9. o. Dm. 13,1. m. Dm. u. Dm. 9. gr. Uf. 6,6.	Gestein: (Flint:) Metall: Thon: grau. Glas: Org. Subst.:
Laufende No. 405. Acten-No. Inventar-No. IIc 4342 Frühere No. 450. A. 15. § 40.	Ort: Völklingen. Kreis: Regierungsbezirk: Land:		a. Bodenstück eines kleinen Bronze gefässes. b. Offener, defecter Ring v. Bronze, gewunden. c. Offenes flaches Armband v. Bronze sehr verwittert.	Hhe.: Lge.: gr. Br.: kl. Br.: o. Dm. m. Dm. u. Dm. gr. Uf.	Gestein: (Flint:) Metall: Bronze. Thon: Glas: Org. Subst.:
Laufende No. 406. Acten-No. Inventar-No. IIc 4343 Frühere No. 398. A. 15 § 41.	Ort: Völklingen. Kreis: Regierungsbezirk: Land:		Kleines Gefäss aus weissem Thon.	Hhe.: 8,5. Lge.: gr. Br.: 7,7. kl. Br.: 3,7. o. Dm. 6,2. m. Dm. u. Dm. 3,7 gr. Uf. 2,5.	Gestein: (Flint:) Metall: Thon: weiss. Glas: Org. Subst.:

Summe d. Gegenst.:	a. Stein: / Thon:	(Flint: Glas:	) Bronze: Bernst.:	Eisen: Holz:	Br. u. E.: Horn:	Gold: Knochen:	Silber: Elfenbn.:	Elktr.: Muschln.:
Total-Summe d. Gegenst.:	a. Stein: / Thon:	(Flint: Glas:	) Bronze: Bernst.:	Eisen: Holz:	Br. u. E.: Horn:	Gold: Knochen:	Silber: Elfenbn.:	Elktr.: Muschln.:

7. Etikett-Nummer.	8. Zubehörige Funde.	9. Art der Fundstätte.		10. Bestattungsart.	11. Bemerkungen.	12. Vorbesitzer Jahr und Art der Erwerbung.
№ I. i. 400.		See oder Moor? Acker, Haide, Wald? Offene Ansiedelung, Höhle, Pfahlbau? Befestigung?	Dolmen, Ganggrab, Riesenbett? Stein oder Erdhügel? Flachgrab?	Leichenbeisetzung? (hockend od. gestreckt od. Schädelgrab?) Partielle oder totale Verbrennung? Mit Beigabe von Thierknochen?	Grab 99. Ausser Nr 400 noch eine Kanne von rotem Thon u. Frgmt. einer Glasflasche. FO. s. I i. 237.	Böching.
№ I. i. 401.		See oder Moor? Acker, Haide, Wald? Offene Ansiedelung, Höhle, Pfahlbau? Befestigung?	Dolmen, Ganggrab, Riesenbett? Stein oder Erdhügel? Flachgrab?	Leichenbeisetzung? (hockend od. gestreckt od. Schädelgrab?) Partielle oder totale Verbrennung? Mit Beigabe von Thierknochen?	Grab 100. Nr. 401. ferner eine Kanne, zwei Vasen und eine zweite kleine Schale.	
№ I. i. 402.		See oder Moor? Acker, Haide, Wald? Offene Ansiedelung, Höhle, Pfahlbau? Befestigung?	Dolmen, Ganggrab, Riesenbett? Stein oder Erdhügel? Flachgrab?	Leichenbeisetzung? (hockend od. gestreckt od. Schädelgrab?) Partielle oder totale Verbrennung? Mit Beigabe von Thierknochen?	Grab 101. Nr. 402 und 403.	
№ I. i. 403.		See oder Moor? Acker, Haide, Wald? Offene Ansiedelung, Höhle, Pfahlbau? Befestigung?	Dolmen, Ganggrab, Riesenbett? Stein oder Erdhügel? Flachgrab?	Leichenbeisetzung? (hockend od. gestreckt od. Schädelgrab?) Partielle oder totale Verbrennung? Mit Beigabe von Thierknochen?	a-d = Westhavelin	
№ I. i. 404.		See oder Moor? Acker, Haide, Wald? Offene Ansiedelung, Höhle, Pfahlbau? Befestigung?	Dolmen, Ganggrab, Riesenbett? Stein oder Erdhügel? Flachgrab?	Leichenbeisetzung? (hockend od. gestreckt od. Schädelgrab?) Partielle oder totale Verbrennung? Mit Beigabe von Thierknochen?	Grab 102. Nr. 404; ferner eine Kanne und drei Schalen.	
№ I. i. 405.		See oder Moor? Acker, Haide, Wald? Offene Ansiedelung, Höhle, Pfahlbau? Befestigung?	Dolmen, Ganggrab, Riesenbett? Stein oder Erdhügel? Flachgrab?	Leichenbeisetzung? (hockend od. gestreckt od. Schädelgrab?) Partielle oder totale Verbrennung? Mit Beigabe von Thierknochen?	Grab 103. Nr. 405. a-c.	
№ I. i. 406.		See oder Moor? Acker, Haide, Wald? Offene Ansiedelung, Höhle, Pfahlbau? Befestigung?	Dolmen, Ganggrab, Riesenbett? Stein oder Erdhügel? Flachgrab?	Leichenbeisetzung? (hockend od. gestreckt od. Schädelgrab?) Partielle oder totale Verbrennung? Mit Beigabe von Thierknochen?	Grab 104. Nr. 406, ferner eine Kanne und fünf Schalen.	

Summe der Funde:	a. Seen: / Befstg.:	Mooren: Dolmen etc.	Acker: Hügelgr.:	Haide: Flachgr.:	Wald: Skeletgr.:	Ansiedelngn.: Gr. m. p. Vbr.	Höhln.: tot. V.:	Pfahlbtn.: Unbest.:
Total-Summe d. Funde:	a. Seen: / Befstg.:	Mooren: Dolmen etc.	Acker: Hügelgr.:	Haide: Flachgr.:	Wald: Skeletgr.:	Ansiedelngn.: Gr. m. p. Vbr.	Höhln.: tot. V.:	Pfahlbtn.: Unbest.:

1. Nummer.	2. Fundort.	3. Zeichnung.	4. Gegenstand, dessen Art, Form, Ornament und Erhaltungs-Zustand.	5. Maasse.	6. Material u. Farbe.
Laufende No. **407.** Acten-No. Inventar-No. IIc 4344 Frühere No. 457. A. 16. S. 1.	Ort: ~~Völklingen.~~ Kreis: Saarbrück. Regierungsbezirk: Trier. Land:		Kleine Schale aus grauem Thon, ziemlich defect.	Hhe.: 3,4. Lge.: gr. Br.: 8,4. kl. Br.: 3,4. o. Dm. 7,8. m. Dm. u. Dm. 3,4. gr. Uf.	Gestein: (Flint:) Metall: Thon: grau. Glas: Org. Subst.:
Laufende No. **408.** Acten-No. Inventar-No. IIc 4345 Frühere No. 456. A. 16. S. 2.	Ort: Völklingen. Kreis: Regierungsbezirk: Land:	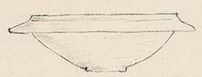	Schale aus grauem Thon.	Hhe.: 4,8. Lge.: gr. Br.: 15. kl. Br.: 4,1. o. Dm. 12,2. m. Dm. u. Dm. 4,1. gr. Uf. 4,7.	Gestein: (Flint:) Metall: Thon: grau. Glas: Org. Subst.:
Laufende No. **409.** Acten-No. Inventar-No. IIc 4346 Frühere No. 461. A. 18. S. 1.	Ort: Völklingen. Kreis: Regierungsbezirk: Land:		Gefäss aus grauem Thon.	Hhe.: 13. Lge.: gr. Br.: 16. kl. Br.: 5,4. o. Dm. 9,5. m. Dm. u. Dm. 5,4. gr. Uf. 4,7.	Gestein: (Flint:) Metall: Thon: grau. Glas: Org. Subst.:
Laufende No. **410.** Acten-No. Inventar-No. IIc 4347 Frühere No. 467. A. 18. S. 3.	Ort: Völklingen. Kreis: Regierungsbezirk: Land:	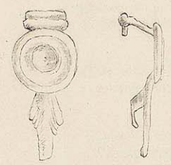	Fibel von Bronze, d. Dorn ist abgebrochen.	Hhe.: Lge.: 5,6. gr. Br.: 2,8. kl. Br.: o. Dm. m. Dm. u. Dm. gr. Uf.	Gestein: (Flint:) Metall: Br. Thon: Glas: Org. Subst.:
Laufende No. **411.** Acten-No. Inventar-No. IIc 4348 Frühere No.	Ort: Völklingen. Kreis: Regierungsbezirk: Land:		Ringfibel von Bronze aus vierkantigem, an den Enden ungeschlagenem Drat, mit Rostspuren.	Hhe.: Lge.: gr. Br.: 3,7. kl. Br.: o. Dm. m. Dm. u. Dm. gr. Uf.	Gestein: (Flint:) Metall: Br. Thon: Glas: Org. Subst.:
Laufende No. **412.** Acten-No. Inventar-No. IIc 4349 Frühere No.	Ort: Völklingen Kreis: Regierungsbezirk: Land:		a. Schreibgriffel von Bronze. b und c. zwei kleine Ringe, d. glasierte Thonperle, e Fragmente eines Metallspiegels.	Hhe.: Lge.: 11,8. gr. Br.: kl. Br.: o. Dm. m. Dm. u. Dm. gr. Uf.	Gestein: (Flint: Metall: Br. Thon: grün. Glas: Org. Subst.:
Laufende No. **413.** Acten-No. Inventar-No. IIc 4350 Frühere No. 476. A. 19. S. 1.	Ort: Völklingen. Kreis: Regierungsbezirk: Land:		Glasflasche mit langem, engem Halse, unten fünf Eintiefungen, deutlich in der Mitte angesetztes etwas spitziges Instrument hervorgebracht.	Hhe.: 11. Lge.: gr. Br.: 6,3. kl. Br.: 1,7. o. Dm. 3,6. m. Dm. u. Dm. 4. gr. Uf.	Gestein: (Flint: Metall: Thon: grünlich. Glas: Org. Subst.:

Summe d. Gegenst.:	a. Stein:	(Flint:	) Bronze:	Eisen:	Br. u. E.:	Gold:	Silber:	Elktr.:
	Thon:	Glas:	Bernst.:	Holz:	Horn:	Knochen:	Elfenbn.:	Muschln.:
Total-Summe d. Gegenst.:	a. Stein:	(Flint:	) Bronze:	Eisen:	Br. u. E.:	Gold:	Silber:	Elktr.:
	Thon:	Glas:	Bernst.:	Holz:	Horn:	Knochen:	Elfenbn.:	Muschln.:

7. Etikett-Nummer.	8. Zubehörige Funde.	9. Art der Fundstätte.		10. Bestattungsart.	11. Bemerkungen.	12. Vorbesitzer Jahr und Art der Erwerbung.
№ I. i. 407.		See oder Moor? Acker, Haide, Wald? Offene Ansiedelung, Höhle, Pfahlbau? Befestigung?	Dolmen, Ganggrab, Riesenbett? Stein oder Erdhügel? Flachgrab?	Leichenbeisetzung? (hockend od. gestreckt od. Schädelgrab?) Partielle oder totale Verbrennung? Mit Beigabe von Thierknochen?	Grab 105. Ausser 407 noch eine zweite Schale eine Vase und drei Münzen aus der ersten Kaiserzeit. FO. s. Nro. I i. 237.	Böcking.
№ I. i. 408.		See oder Moor? Acker, Haide, Wald? Offene Ansiedelung, Höhle, Pfahlbau? Befestigung?	Dolmen, Ganggrab, Riesenbett? Stein oder Erdhügel? Flachgrab?	Leichenbeisetzung? (hockend od. gestreckt od. Schädelgrab?) Partielle oder totale Verbrennung? Mit Beigabe von Thierknochen?	Grab 106.	
№ I. i. 409.		See oder Moor? Acker, Haide, Wald? Offene Ansiedelung, Höhle, Pfahlbau? Befestigung?	Dolmen, Ganggrab, Riesenbett? Stein oder Erdhügel? Flachgrab?	Leichenbeisetzung? (hockend od. gestreckt od. Schädelgrab?) Partielle oder totale Verbrennung? Mit Beigabe von Thierknochen?	Grab 107. Nr. 409, ferner eine kleine rote Schale eine Bronze-Fibel, und Figur eines Hundes aus Thon.	
№ I. i. 410.		See oder Moor? Acker, Haide, Wald? Offene Ansiedelung, Höhle, Pfahlbau? Befestigung?	Dolmen, Ganggrab, Riesenbett? Stein oder Erdhügel? Flachgrab?	Leichenbeisetzung? (hockend od. gestreckt od. Schädelgrab?) Partielle oder totale Verbrennung? Mit Beigabe von Thierknochen?	Grab 108. Nr. 410-412 und ein Napf von rotem Thon. Westberlin	
№ I. i. 411.		See oder Moor? Acker, Haide, Wald? Offene Ansiedelung, Höhle, Pfahlbau? Befestigung?	Dolmen, Ganggrab, Riesenbett? Stein oder Erdhügel? Flachgrab?	Leichenbeisetzung? (hockend od. gestreckt od. Schädelgrab?) Partielle oder totale Verbrennung? Mit Beigabe von Thierknochen?	Westberlin	
№ I. i. 412.		See oder Moor? Acker, Haide, Wald? Offene Ansiedelung, Höhle, Pfahlbau? Befestigung?	Dolmen, Ganggrab, Riesenbett? Stein oder Erdhügel? Flachgrab?	Leichenbeisetzung? (hockend od. gestreckt od. Schädelgrab?) Particlle oder totale Verbrennung? Mit Beigabe von Thierknochen?	a-d Westberlin	
№ I. i. 413.		See oder Moor? Acker, Haide, Wald? Offene Ansiedelung, Höhle, Pfahlbau? Befestigung?	Dolmen, Ganggrab, Riesenbett? Stein oder Erdhügel? Flachgrab?	Leichenbeisetzung? (hockend od. gestreckt od. Schädelgrab?) Partielle oder totale Verbrennung? Mit Beigabe von Thierknochen?	Grab 109. Nr. 413, 414 ferner zwei Schalen von ter. sigil. und eine Bronze-Fibel.	

Summe der Funde:	a. Seen:	Mooren:	Acker:	Haide:	Wald:	Ansiedelngn.:	Höhln.:	Pfahlbtn.:
	Befstg.:	Dolmen etc.	Hügelgr.:	Flachgr.:	Skeletgr.:	Gr. m. p. Vbr.	tot. V.:	Unbest.:
Total-Summe der Funde:	a. Seen:	Mooren:	Acker:	Haide:	Wald:	Ansiedelngn.:	Höhln.:	Pfahlbtn.:
	Befstg.:	Dolmen etc.	Hügelgr.:	Flachgr.:	Skeletgr.:	Gr. m. p. Vbr.	tot. V.:	Unbest.:

1. Nummer.	2. Fundort.	3. Zeichnung.	4. Gegenstand, dessen Art, Form, Ornament und Erhaltungs-Zustand.	5. Maasse.	6. Material u. Farbe.
Laufende No. 414. Acten-No. Inventar-No. IIc 4351 Frühere No. 479. 480.	Ort: ~~Völklingen.~~ Kreis: Saarbrück. Regierungsbezirk: Trier. Land:		a. Kleine Schale v. Bronze mit Spuren von Versilberung. b. Messer-fr. Bronze, innen mit Eisen (?-Griff)	Hhe.: Lge.: gr. Br.: kl. Br.: o. Dm. m. Dm. 10,5. u. Dm. gr. Uf.	Gestein: (Flint:) Metall: Br. Eisen. Thon: Glas: Org. Subst.:
Laufende No. 415. Acten-No. Inventar-No. IIc 4352 Frühere No. 477. A. 19. S. 3.	Ort: Völklingen. Kreis: Regierungsbezirk: Land:		Kleine Glasflasche.	Hhe.: 7,4. Lge.: gr. Br.: 3. kl. Br.: 1,4. o. Dm. 2,1. m. Dm. u. Dm. 1,4 gr. Uf.	Gestein: (Flint:) Metall: Thon: Glas: grünlich. Org. Subst.:
Laufende No. 416. Acten-No. Inventar-No. IIc 4353 Frühere No. 478.	Ort: Völklingen. Kreis: Regierungsbezirk: Land:		Kleines kugelförmiges Behältniss von Glas, oben mit einer kleinen Oeffnung, mit einer aufgelegten weissen Spirale verziert.	Hhe.: 4,7 Lge.: gr. Br.: 4,3 kl. Br.: o. Dm. m. Dm. u. Dm. gr. Uf.	Gestein: (Flint:) Metall: Thon: Glas: Org. Subst.:
Laufende No. 417. Acten-No. Inventar-No. IIc 4354 Frühere No. 482.	Ort: Völklingen. Kreis: Regierungsbezirk: Land:		Fibel von Bronze, der Dorn ist abgebrochen.	Hhe.: Lge.: 6,3 gr. Br.: 2,1 kl. Br.: o. Dm. m. Dm. u. Dm. gr. Uf.	Gestein: (Flint:) Metall: Br. Thon: Glas: Org. Subst.:
Laufende No. 418. Acten-No. Inventar-No. IIc 4355 Frühere No. 471. A. 19. S. 4.	Ort: Völklingen. Kreis: Regierungsbezirk: Land:		Kleines Gefäss aus grauem Thon, der Henkel ist abgebrochen, aus mehreren Stücken zusammengesetzt.	Hhe.: 7,4. Lge.: gr. Br.: 8,2. kl. Br.: 3,5 o. Dm. 5,8. m. Dm. u. Dm. 3,5. gr. Uf. 2,5.	Gestein: (Flint:) Metall: Thon: grau. Glas: Org. Subst.:
Laufende No. 419. Acten-No. Inventar-No. IIc 4356 Frühere No. 470. A. 19. S. 5.	Ort: Völklingen. Kreis: Regierungsbezirk: Land:		Kleines Gefäss aus grauem Thon.	Hhe.: 6,1. Lge.: gr. Br.: 8,3. kl. Br.: 3,8 o. Dm. 5,8. m. Dm. u. Dm. 3,8. gr. Uf. 2,6,3.	Gestein: (Flint:) Metall: Thon: grau Glas: Org. Subst.:
Laufende No. 420. Acten-No. Inventar-No. IIc 4357 Frühere No. 520. A. 20. S. 2.	Ort: Völklingen. Kreis: Regierungsbezirk: Land:		Zwei Bruchstücke einer sehr grossen eisernen Scheere.	Hhe.: Lge.: gr. Br.: kl. Br.: o. Dm. m. Dm. u. Dm. gr. Uf.	Gestein: (Flint:) Metall: Thon: Glas: Org. Subst.:

Summe d. Gegenst.:	a. Stein:	(Flint:	) Bronze:	Eisen:	Br. u. E.:	Gold:	Silber:	Elktr.:
	Thon:	Glas:	Bernst.:	Holz:	Horn:	Knochen:	Elfenbn.:	Muschln.:

Total-Summe d. Gegenst.:	a. Stein:	(Flint:	) Bronze:	Eisen:	Br. u. E.:	Gold:	Silber:	Elktr.:
	Thon:	Glas:	Bernst.:	Holz:	Horn:	Knochen:	Elfenbn.:	Muschln.:

7. Etikett-Nummer.	8. Zubehörige Funde.	9. Art der Fundstätte.		10. Bestattungsart.	11. Bemerkungen.	12. Vorbesitzer Jahr und Art der Erwerbung.
№ I. i. 414.		See oder Moor? Acker, Haide, Wald? Offene Ansiedelung, Höhle, Pfahlbau? Befestigung?	Dolmen, Ganggrab, Riesenbett? Stein oder Erdhügel? Flachgrab?	Leichenbeisetzung? (hockend od. gestreckt od. Schädelgrab?) Partielle oder totale Verbrennung? Mit Beigabe von Thierknochen?	Fd. s. Nro. I i. 237.	Böcking.
№ I. i. 415.		See oder Moor? Acker, Haide, Wald? Offene Ansiedelung, Höhle, Pfahlbau? Befestigung?	Dolmen, Ganggrab, Riesenbett? Stein oder Erdhügel? Flachgrab?	Leichenbeisetzung? (hockend od. gestreckt od. Schädelgrab?) Partielle oder totale Verbrennung? Mit Beigabe von Thierknochen?	Grab 110. Nr. 415.-417. ferner eine Schale und zwei Kannen von Thon.	
№ I. i. 416.		See oder Moor? Acker, Haide, Wald? Offene Ansiedelung, Höhle, Pfahlbau? Befestigung?	Dolmen, Ganggrab, Riesenbett? Stein oder Erdhügel? Flachgrab?	Leichenbeisetzung? (hockend od. gestreckt od. Schädelgrab?) Partielle oder totale Verbrennung? Mit Beigabe von Thierknochen?		
№ I. i. 417.		See oder Moor? Acker, Haide, Wald? Offene Ansiedelung, Höhle, Pfahlbau? Befestigung?	Dolmen, Ganggrab, Riesenbett? Stein oder Erdhügel? Flachgrab?	Leichenbeisetzung? (hockend od. gestreckt od. Schädelgrab?) Partielle oder totale Verbrennung? Mit Beigabe von Thierknochen?		
№ I. i. 418.		See oder Moor? Acker, Haide, Wald? Offene Ansiedelung, Höhle, Pfahlbau? Befestigung?	Dolmen, Ganggrab, Riesenbett? Stein oder Erdhügel? Flachgrab?	Leichenbeisetzung? (hockend od. gestreckt od. Schädelgrab?) Partielle oder totale Verbrennung? Mit Beigabe von Thierknochen?	Grab 111. Nr. 418, ferner eine Schale, eine Bronze-fibel, Glasschmelz u. 2 Münzen der ersten Kaiserzeit.	
№ I. i. 419.		See oder Moor? Acker, Haide, Wald? Offene Ansiedelung, Höhle, Pfahlbau? Befestigung?	Dolmen, Ganggrab, Riesenbett? Stein oder Erdhügel? Flachgrab?	Leichenbeisetzung? (hockend od. gestreckt od. Schädelgrab?) Partielle oder totale Verbrennung? Mit Beigabe von Thierknochen?	Grab 112.	
№ I. i. 420.		See oder Moor? Acker, Haide, Wald? Offene Ansiedelung, Höhle, Pfahlbau? Befestigung?	Dolmen, Ganggrab, Riesenbett? Stein oder Erdhügel? Flachgrab?	Leichenbeisetzung? (hockend od. gestreckt od. Schädelgrab?) Partielle oder totale Verbrennung? Mit Beigabe von Thierknochen?	Grab 113 ausser Nr. 420 noch eine Kanne u. eine Schale.	

Summe der Funde:	a. Seen:	Mooren:	Acker:	Haide:	Wald:	Ansiedelngn.:	Höhln.:	Pfahlbtn.:
	Befstg.:	Dolmen etc.	Hügelgr.:	Flachgr.:	Skeletgr.:	Gr. m. p. Vbr.	tot. V.:	Unbest.:

Total-Summe d. Funde:	a. Seen:	Mooren:	Acker:	Haide:	Wald:	Ansiedelngn.:	Höhln.:	Pfahlbtn.:
	Befstg.:	Dolmen etc.	Hügelgr.:	Flachgr.:	Skeletgr.:	Gr. m. p. Vbr.	tot. V.:	Unbest.:

Abtheilung: I. i. Rheinprovinz. Fol. 60.

1. Nummer.	2. Fundort.	3. Zeichnung.	4. Gegenstand, dessen Art, Form, Ornament und Erhaltungs-Zustand.	5. Maasse.	6. Material u. Farbe.	7. Etikett-Nummer.	8. Zubehörige Funde.	9. Art der Fundstätte.	10. Bestattungsart.	11. Bemerkungen.	12. Vorbesitzer Jahr und Art der Erwerbung.
Laufende No. **421.** Acten-No. Inventar-No. Ic 4358 Frühere No. 485. A. 20. G. 3.	Ort: ~~Völklingen.~~ Kreis: Saarbrück. Regierungsbezirk: Trier. Land:		Gefäss aus grauem Thon mit Deckel.	Hhe.: 11,8. Lge.: gr. Br.: 13. kl. Br.: 5,8. o. Dm. 10,8. m. Dm. u. Dm. 5,8. gr. Uf. 41.	Gestein: (Flint:) Metall: Thon: grau. Glas: Org. Subst.:	№ I. i. 421.		See oder Moor? Acker, Haide, Wald? Offene Ansiedelung, Höhle, Pfahlbau? Befestigung?	Dolmen, Ganggrab, Riesenbett? Stein oder Erdhügel? Flachgrab?	Leichenbeisetzung? (hockend od. gestreckt od. Schädelgrab?) Partielle oder totale Verbrennung? Mit Beigabe von Thierknochen?	Grab 114. Nr. 421 und eine kleine Kanne. FO. s. Nro. I i. 237.	Böchingen.
Laufende No. **422.** Acten-No. Inventar-No. Ic 4354 Frühere No. 518. A. 20 G 4.	Ort: Völklingen Kreis: Regierungsbezirk: Land:	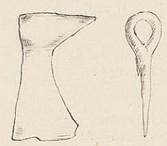	Kleines Beil von Eisen.	Hhe.: Lge.: 8,2. gr. Br.: 4,3. kl. Br.: o. Dm. m. Dm. u. Dm. gr. Uf.	Gestein: (Flint:) Metall: Eisen. Thon: Glas: Org. Subst.:	№ I. i. 422.		See oder Moor? Acker, Haide, Wald? Offene Ansiedelung, Höhle, Pfahlbau? Befestigung?	Dolmen, Ganggrab, Riesenbett? Stein oder Erdhügel? Flachgrab?	Leichenbeisetzung? (hockend od. gestreckt od. Schädelgrab?) Partielle oder totale Verbrennung? Mit Beigabe von Thierknochen?	Grab 115. Ausser 422 noch 3 Schalen, eine Kanne u. ein Eisengerät.	
Laufende No. **423.** Acten-No. Inventar-No. Ic 4360 Frühere No. 483. A. 20. G. 8.	Ort: Völklingen Kreis: Regierungsbezirk: Land:		Urne aus grauem Thon.	Hhe.: 20. Lge.: gr. Br.: 20. kl. Br.: o. Dm. 13,4. m. Dm. u. Dm. gr. Uf. 6,3,6.	Gestein: (Flint:) Metall: Thon: grau. Glas: Org. Subst.:	№ I. i. 423.		See oder Moor? Acker, Haide, Wald? Offene Ansiedelung, Höhle, Pfahlbau? Befestigung?	Dolmen, Ganggrab, Riesenbett? Stein oder Erdhügel? Flachgrab?	Leichenbeisetzung? (hockend od. gestreckt od. Schädelgrab?) Partielle oder totale Verbrennung? Mit Beigabe von Thierknochen?	Grab. 116. Nr. 423-424. ausserdem eine Kanne u. eine Schale.	
Laufende No. **424.** Acten-No. Inventar-No. Ic 4369 Frühere No. 506.	Ort: Völklingen. Kreis: Regierungsbezirk: Land:		Kleine Schale von rotem Thon, die obere Schicht ist meist abgeblättert.	Hhe.: 3,3. Lge.: gr. Br.: 7,6. kl. Br.: 3,2. o. Dm. 7,6. m. Dm. u. Dm. gr. Uf.	Gestein: (Flint:) Metall: Thon: rot. Glas: Org. Subst.:	№ I. i. 424.		See oder Moor? Acker, Haide, Wald? Offene Ansiedelung, Höhle, Pfahlbau? Befestigung?	Dolmen, Ganggrab, Riesenbett? Stein oder Erdhügel? Flachgrab?	Leichenbeisetzung? (hockend od. gestreckt od. Schädelgrab?) Partielle oder totale Verbrennung? Mit Beigabe von Thierknochen?		
Laufende No. **425.** Acten-No. Inventar-No. Ic 4362 Frühere No. 501. A. 20. G. 12.	Ort: Völklingen Kreis: Regierungsbezirk: Land:		Schale aus rötlich-grauem Thon.	Hhe.: 7,2. Lge.: gr. Br.: 17,6. kl. Br.: 6,5. o. Dm. 17,6. m. Dm. u. Dm. 6,5. gr. Uf. 56.	Gestein: (Flint:) Metall: Thon: röthl.-grau. Glas: Org. Subst.:	№ I. i. 425.		See oder Moor? Acker, Haide, Wald? Offene Ansiedelung, Höhle, Pfahlbau? Befestigung?	Dolmen, Ganggrab, Riesenbett? Stein oder Erdhügel? Flachgrab?	Leichenbeisetzung? (hockend od. gestreckt od. Schädelgrab?) Partielle oder totale Verbrennung? Mit Beigabe von Thierknochen?	Grab. 117.	
Laufende No. **426.** Acten-No. Inventar-No. Ic 4363 Frühere No. 510. A. 20. G. 14.	Ort: Völklingen Kreis: Regierungsbezirk: Land:		Kleine Schale mit Fuss aus grauem Thon.	Hhe.: 2,8. Lge.: gr. Br.: 8,3. kl. Br.: 3. o. Dm. 7. m. Dm. u. Dm. 3. gr. Uf.	Gestein: (Flint:) Metall: Thon: grau. Glas: Org. Subst.:	№ I. i. 426.		See oder Moor? Acker, Haide, Wald? Offene Ansiedelung, Höhle, Pfahlbau? Befestigung?	Dolmen, Ganggrab, Riesenbett? Stein oder Erdhügel? Flachgrab?	Leichenbeisetzung? (hockend od. gestreckt od. Schädelgrab?) Partielle oder totale Verbrennung? Mit Beigabe von Thierknochen?	Grab 118. Ausser 426 eine Kanne v. rotem und ein Napf von schwärzl. Thon, eine Fibel von Br. u. Ast von Eisen.	
Laufende No. **427.** Acten-No. Inventar-No. Ic 4364 Frühere No. 505. A. 20. G. 15.	Ort: Völklingen. Kreis: Regierungsbezirk: Land:		Kleine Schale aus grauem Thon, aus mehreren Stücken zusammengesetzt.	Hhe.: 4,5. Lge.: gr. Br.: 11,6. kl. Br.: 4,8. o. Dm. 8,4. m. Dm. u. Dm. 4,8. gr. Uf. 35,2.	Gestein: (Flint:) Metall: Thon: grau. Glas: Org. Subst.:	№ I. i. 427.		See oder Moor? Acker, Haide, Wald? Offene Ansiedelung, Höhle, Pfahlbau? Befestigung?	Dolmen, Ganggrab, Riesenbett? Stein oder Erdhügel? Flachgrab?	Leichenbeisetzung? (hockend od. gestreckt od. Schädelgrab?) Partielle oder totale Verbrennung? Mit Beigabe von Thierknochen?	Grab 119. Ausser Nr. 427 noch eine Vase, eine Kanne und eine halbe eiserne Scheere.	

Summe d. Gegenst.:	a. Stein: / Thon:	(Flint: Glas: |) Bronze: Bernst.:	Eisen: Holz:	Br. u. E.: Horn:	Gold: Knochen:	Silber: Elfenbn.:	Elktr.: Muschln.:	**Summe der Funde:**	a. Seen: / Befstg.:	Mooren: Dolmen etc.	Acker: Hügelgr.:	Haide: Flachgr.:	Wald: Skeletgr.:	Ansiedelngn.: Gr. m. p. Vbr.	Höhln.: tot. V.:	Pfahlbtn.: Unbest.:
Total-Summe d. Gegenst.:	a. Stein: / Thon:	(Flint: Glas: |) Bronze: Bernst.:	Eisen: Holz:	Br. u. E.: Horn:	Gold: Knochen:	Silber: Elfenbn.:	Elktr.: Muschln.:	**Total-Summe d. Funde:**	a. Seen: / Befstg.:	Mooren: Dolmen etc.	Acker: Hügelgr.:	Haide: Flachgr.:	Wald: Skeletgr.:	Ansiedelngn.: Gr. m. p. Vbr.	Höhln.: tot. V.:	Pfahlbtn.: Unbest.:

1. Nummer.	2. Fundort.	3. Zeichnung.	4. Gegenstand, dessen Art, Form, Ornament und Erhaltungs-Zustand.	5. Maasse.	6. Material u. Farbe.
Laufende No. 428. Acten-No. Inventar-No. II. 4365 Frühere No. 484. A. 20. S. 18.	Ort: ~~Völklingen~~ Kreis: Saarbrück Regierungsbezirk: Trier. Land:		Urne aus grauem Thon, in der Mitte mit einem breiten Streifen von schraffirten stempelartigen Eindrücken verziert, aus vielen Stücken zusammengesetzt.	Hhe.: 15,1. Lge.: gr. Br.: 16,2. kl. Br.: 6,8. o. Dm. 10,6. m. Dm. u. Dm. 6,8. gr. Uf. 50,8.	Gestein: (Flint:) Metall: Thon: grau. Glas: Org. Subst.:
Laufende No. 429. Acten-No. Inventar-No. II c 4366 Frühere No. 516.	Ort: Völklingen Kreis: Regierungsbezirk: Land:		Hohe einhenklige Kanne von grünlichem Glas, sehr zusammengesetzt und etwas defect.	Hhe.: 26. Lge.: gr. Br.: 12,6. kl. Br.: 2,7. o. Dm. 7,7. m. Dm. u. Dm. 8,4 gr. Uf.	Gestein: (Flint:) Metall: Thon: Glas: grünlich. Org. Subst.:
Laufende No. 430. Acten-No. Inventar-No. II c 4367 Frühere No. 513. A. 20. S. 19.	Ort: Völklingen Kreis: Regierungsbezirk: Land:		Kleine Schale aus grauem Thon, fast von derselben Form und Grösse wie Nr. 427, nur etwas defect.	Hhe.: 4,8. Lge.: gr. Br.: 12,3. kl. Br.: 4,2. o. Dm. 10,4. m. Dm. u. Dm. 4,2. gr. Uf.	Gestein: (Flint:) Metall: Thon: grau. Glas: Org. Subst.:
Laufende No. 431. Acten-No. Inventar-No. II. 4368 Frühere No. 509. A. 20. S. 21.	Ort: Völklingen. Kreis: Regierungsbezirk: Land:		Kleine Schale aus grauem Thon mit sehr kleinem Fuss, aus zwei Stücken zusammengesetzt.	Hhe.: 3,3. Lge.: gr. Br.: 8. kl. Br.: 2,3. o. Dm. 7,3 m. Dm. u. Dm. 4,3. gr. Uf. 94,8.	Gestein: (Flint:) Metall: Thon: grau. Glas: Org. Subst.:
Laufende No. 432. Acten-No. Inventar-No. II c 4369 Frühere No. 564. A. 21. S. 1.	Ort: Völklingen. Kreis: Regierungsbezirk: Land:		a. Armring v. Bronze mit eingekerbten Verzierungen, b. Dünner Armring von Bronze. c. d. zwei kleine Fingerringe v. Br. e. 3 blaue u. 1 weisse Glasperle.	Hhe.: Lge.: gr. Br.: kl. Br.: o. Dm. m. Dm. u. Dm. gr. Uf.	Gestein: (Flint:) Metall: Br. Thon: Glas: blau, weiss. Org. Subst.:
Laufende No. 433. Acten-No. Inventar-No. II c 4370 Frühere No. 535. A. 21. S. 2.	Ort: Völklingen Kreis: Regierungsbezirk: Land:		Kleines Gefäss aus grauem Thon, der Henkel ist abgebrochen.	Hhe.: 10,2. Lge.: gr. Br.: 10,3. kl. Br.: 3,8. o. Dm. 7,2. m. Dm. u. Dm. 3,8. gr. Uf. 31,6.	Gestein: (Flint:) Metall: Thon: Glas: Org. Subst.:
Laufende No. 434. Acten-No. Inventar-No. II c 4371 Frühere No. 548.	Ort: Völklingen. Kreis: Regierungsbezirk: Land:		Schale aus grauem Thon, am Rande etwas defect.	Hhe.: 3,1. Lge.: gr. Br.: kl. Br.: 13. o. Dm. 15,2. m. Dm. u. Dm. 13. gr. Uf. 50,8.	Gestein: (Flint:) Metall: Thon: grau. Glas: Org. Subst.:

Summe d. Gegenst.:	a. Stein: / Thon:	(Flint: Glas:	) Bronze: Bernst.:	Eisen: Holz:	Br. u. E.: Horn:	Gold: Knochen:	Silber: Elfenbn.:	Elktr.: Muschln.:
Total-Summe d. Gegenst.:	a. Stein: / Thon:	(Flint: Glas:	) Bronze: Bernst.:	Eisen: Holz:	Br. u. E.: Horn:	Gold: Knochen:	Silber: Elfenbn.:	Elktr.: Muschln.:

7. Etikett-Nummer.	8. Zubehörige Funde.	9. Art der Fundstätte.		10. Bestattungsart.	11. Bemerkungen.	12. Vorbesitzer Jahr und Art der Erwerbung.
№ I. i. 428.		See oder Moor? Acker, Haide, Wald? Offene Ansiedelung, Höhle, Pfahlbau? Befestigung?	Dolmen, Ganggrab, Riesenbett? Stein oder Erdhügel? Flachgrab?	Leichenbeisetzung? (hockend od. gestreckt od. Schädelgrab?) Partielle oder totale Verbrennung? Mit Beigabe von Thierknochen?	Grab 120. Nr. 428, 429 und eine kleine Schale von terra sig. mit einer Münze aus der ersten Kaiserzeit. FO. s. No. I. i. 237.	Böcking.
№ I. i. 429.		See oder Moor? Acker, Haide, Wald? Offene Ansiedelung, Höhle, Pfahlbau? Befestigung?	Dolmen, Ganggrab, Riesenbett? Stein oder Erdhügel? Flachgrab?	Leichenbeisetzung? (hockend od. gestreckt od. Schädelgrab?) Partielle oder totale Verbrennung? Mit Beigabe von Thierknochen?		
№ I. i. 430.		See oder Moor? Acker, Haide, Wald? Offene Ansiedelung, Höhle, Pfahlbau? Befestigung?	Dolmen, Ganggrab, Riesenbett? Stein oder Erdhügel? Flachgrab?	Leichenbeisetzung? (hockend od. gestreckt od. Schädelgrab?) Partielle oder totale Verbrennung? Mit Beigabe von Thierknochen?	Grab 121. Nr. 430 und noch eine ähnliche Schale.	
№ I. i. 431.		See oder Moor? Acker, Haide, Wald? Offene Ansiedelung, Höhle, Pfahlbau? Befestigung?	Dolmen, Ganggrab, Riesenbett? Stein oder Erdhügel? Flachgrab?	Leichenbeisetzung? (hockend od. gestreckt od. Schädelgrab?) Partielle oder totale Verbrennung? Mit Beigabe von Thierknochen?	Grab 122. Nr. 431 und noch eine ähnliche Schale.	
№ I. i. 432.		See oder Moor? Acker, Haide, Wald? Offene Ansiedelung, Höhle, Pfahlbau? Befestigung?	Dolmen, Ganggrab, Riesenbett? Stein oder Erdhügel? Flachgrab?	Leichenbeisetzung? (hockend od. gestreckt od. Schädelgrab?) Partielle oder totale Verbrennung? Mit Beigabe von Thierknochen?	Grab 123. Ein Skelet, Nr. 432, eine Kanne aus weissem u. eine Schale aus rotem Thon.	
№ I. i. 433.		See oder Moor? Acker, Haide, Wald? Offene Ansiedelung, Höhle, Pfahlbau? Befestigung?	Dolmen, Ganggrab, Riesenbett? Stein oder Erdhügel? Flachgrab?	Leichenbeisetzung? (hockend od. gestreckt od. Schädelgrab?) Partielle oder totale Verbrennung? Mit Beigabe von Thierknochen?	Grab 124. Nr. 433, 434 und eine graue Schale.	
№ I. i. 434.		See oder Moor? Acker, Haide, Wald? Offene Ansiedelung, Höhle, Pfahlbau? Befestigung?	Dolmen, Ganggrab, Riesenbett? Stein oder Erdhügel? Flachgrab?	Leichenbeisetzung? (hockend od. gestreckt od. Schädelgrab?) Partielle oder totale Verbrennung? Mit Beigabe von Thierknochen?		

Summe der Funde:	a. Seen: / Befstg.:	Mooren: Dolmen etc.	Acker: Hügelgr.:	Haide: Flachgr.:	Wald: Skeletgr.:	Ansiedelngn.: Gr. m. p. Vbr.	Höhln.: tot. V.:	Pfahlbtn.: Unbest.:
Total-Summe d. Funde:	a. Seen: / Befstg.:	Mooren: Dolmen etc.	Acker: Hügelgr.:	Haide: Flachgr.:	Wald: Skeletgr.:	Ansiedelngn.: Gr. m. p. Vbr.	Höhln.: tot. V.:	Pfahlbtn.: Unbest.:

1. Nummer.	2. Fundort.	3. Zeichnung.	4. Gegenstand, dessen Art, Form, Ornament und Erhaltungs-Zustand.	5. Maasse.	6. Material u. Farbe.
Laufende No. 435. Acten-No. Inventar-No. IIc 4372 Frühere No. 559. A. 21. G. 3.	Ort: ~~Völklingen~~ Kreis: Saarbrück Regierungsbezirk: Trier. Land:		Kleine Glasflasche, der obere Rand ist etwas defect.	Hhe.: 10,8. Lge.: gr. Br.: 8,4. kl. Br.: 2,4. o. Dm. 3 m. Dm. u. Dm. 3,6. gr. Uf.	Gestein: (Flint:) Metall: Thon: Glas: Org. Subst.:
Laufende No. 436. Acten-No. Inventar-No. IIc 4373 Frühere No.	Ort: Völklingen Kreis: Regierungsbezirk: Land:		Messer von Eisen.	Hhe.: Lge.: 12,8. gr. Br.: 2,3. kl. Br.: o. Dm. m. Dm. u. Dm. gr. Uf.	Gestein: (Flint:) Metall: Eisen. Thon: Glas: Org. Subst.:
Laufende No. 437. Acten-No. Inventar-No. IIc 4374 Frühere No.	Ort: Völklingen. Kreis: Regierungsbezirk: Land:	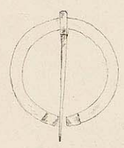	Ringfibel von Bronze.	Hhe.: Lge.: gr. Br.: 3,4. kl. Br.: o. Dm. m. Dm. u. Dm. gr. Uf.	Gestein: (Flint:) Metall: Br. Thon: Glas: Org. Subst.:
Laufende No. 438 Acten-No. Inventar-No. IIc 4375. Frühere No. 563. A. 21. G. 4.	Ort: Völklingen. Kreis: Regierungsbezirk: Land:		Kleine Metall-Schale.	Hhe.: Lge.: gr. Br.: 8,3. kl. Br.: o. Dm. m. Dm. u. Dm. gr. Uf.	Gestein: (Flint:) Metall: Thon: Glas: Org. Subst.:
Laufende No. 439. Acten-No. Inventar-No. IIc 4376 Frühere No. 551. A. 21. G. 6.	Ort: Völklingen. Kreis: Regierungsbezirk: Land:		Kleine Schale von schwarzem Thon, etwas defect.	Hhe.: 3,8. Lge.: gr. Br.: 7. kl. Br.: 3,1. o. Dm. m. Dm. u. Dm. 3,1. gr. Uf. 2,3.	Gestein: (Flint:) Metall: Thon: schwarz. Glas: Org. Subst.:
Laufende No. 440. Acten-No. Inventar-No. IIc 4377 Frühere No.	Ort: Völklingen. Kreis: Regierungsbezirk: Land:	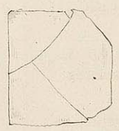	Metallspiegel, drei Stücke.	Hhe.: Lge.: 6,6. gr. Br.: 5,8. kl. Br.: o. Dm. m. Dm. u. Dm. gr. Uf.	Gestein: (Flint:) Metall: Thon: Glas: Org. Subst.:
Laufende No. 441. Acten-No. Inventar-No. IIc 4378 Frühere No. 533. G. 7.	Ort: Völklingen. Kreis: Regierungsbezirk: Land:		Einhenkliges Gefäss aus braunem Thon, sehr rauh.	Hhe.: 12,6. Lge.: gr. Br.: 11,6. kl. Br.: 4,7. o. Dm. 7. m. Dm. u. Dm. 4,7. gr. Uf. 3,6.	Gestein: (Flint:) Metall: Thon: braun. Glas: Org. Subst.:

Summe d. Gegenst.:	a. Stein:	(Flint:	) Bronze:	Eisen:	Br. u. E.:	Gold:	Silber:	Elktr.:
	Thon:	Glas:	Bernst.:	Holz:	Horn:	Knochen:	Elfenbn.:	Muschln.:
Total-Summe d. Gegenst.:	a. Stein:	(Flint:	) Bronze:	Eisen:	Br. u. E.:	Gold:	Silber:	Elktr.:
	Thon:	Glas:	Bernst.:	Holz:	Horn:	Knochen:	Elfenbn.:	Muschln.:

Abtheilung: I. i. Rheinprovinz. Fol. 62.

7. Etikett-Nummer.	8. Zubehörige Funde.	9. Art der Fundstätte.		10. Bestattungsart.	11. Bemerkungen.	12. Vorbesitzer Jahr und Art der Erwerbung.
№ I. i. 435.		See oder Moor? Acker, Haide, Wald? Offene Ansiedelung, Höhle, Pfahlbau? Befestigung?	Dolmen, Ganggrab, Riesenbett? Stein oder Erdhügel? Flachgrab?	Leichenbeisetzung? (hockend od. gestreckt od. Schädelgrab?) Partielle oder totale Verbrennung? Mit Beigabe von Thierknochen?	Grab 125. Nr. 435-437. und eine kleine Schale. FO. s. Nro. I i. 237.	Böching.
№ I. i. 436.		See oder Moor? Acker, Haide, Wald? Offene Ansiedelung, Höhle, Pfahlbau? Befestigung?	Dolmen, Ganggrab, Riesenbett? Stein oder Erdhügel? Flachgrab?	Leichenbeisetzung? (hockend od. gestreckt od. Schädelgrab?) Partielle oder totale Verbrennung? Mit Beigabe von Thierknochen?		
№ I. i. 437.		See oder Moor? Acker, Haide, Wald? Offene Ansiedelung, Höhle, Pfahlbau? Befestigung?	Dolmen, Ganggrab, Riesenbett? Stein oder Erdhügel? Flachgrab?	Leichenbeisetzung? (hockend od. gestreckt od. Schädelgrab?) Partielle oder totale Verbrennung? Mit Beigabe von Thierknochen?		
№ I. i. 438.		See oder Moor? Acker, Haide, Wald? Offene Ansiedelung, Höhle, Pfahlbau? Befestigung?	Dolmen, Ganggrab, Riesenbett? Stein oder Erdhügel? Flachgrab?	Leichenbeisetzung? (hockend od. gestreckt od. Schädelgrab?) Partielle oder totale Verbrennung? Mit Beigabe von Thierknochen?	Grab 126. Nr. 438 und ein Glas.	
№ I. i. 439.		See oder Moor? Acker, Haide, Wald? Offene Ansiedelung, Höhle, Pfahlbau? Befestigung?	Dolmen, Ganggrab, Riesenbett? Stein oder Erdhügel? Flachgrab?	Leichenbeisetzung? (hockend od. gestreckt od. Schädelgrab?) Partielle oder totale Verbrennung? Mit Beigabe von Thierknochen?	Grab 127. Nr. 439. 440, ferner 2 Schalen, eine Kanne u. Fragmente eines Glasbechers. Wiesbaden	
№ I. i. 440.		See oder Moor? Acker, Haide, Wald? Offene Ansiedelung, Höhle, Pfahlbau? Befestigung?	Dolmen, Ganggrab, Riesenbett? Stein oder Erdhügel? Flachgrab?	Leichenbeisetzung? (hockend od. gestreckt od. Schädelgrab?) Partielle oder totale Verbrennung? Mit Beigabe von Thierknochen?		
№ I. i. 441.		See oder Moor? Acker, Haide, Wald? Offene Ansiedelung, Höhle, Pfahlbau? Befestigung?	Dolmen, Ganggrab, Riesenbett? Stein oder Erdhügel? Flachgrab?	Leichenbeisetzung? (hockend od. gestreckt od. Schädelgrab?) Partielle oder totale Verbrennung? Mit Beigabe von Thierknochen?	Grab 128. Nr. 441, 442, ferner bei dem Skelet eine Kanne, eine Schale eine Flasche u. ein Becher von Glas.	

Summe der Funde:	a. Seen:	Mooren:	Acker:	Haide:	Wald:	Ansiedelngn.:	Höhln.:	Pfahlbtn.:
	Befstg.:	Dolmen etc.	Hügelgr.:	Flachgr.:	Skeletgr.:	Gr. m. p. Vbr.	tot. V.:	Unbest.:
Total-Summe d. Funde:	a. Seen:	Mooren:	Acker:	Haide:	Wald:	Ansiedelngn.:	Höhln.:	Pfahlbtn.:
	Befstg.:	Dolmen etc.	Hügelgr.:	Flachgr.:	Skeletgr.:	Gr. m. p. Vbr.	tot. V.:	Unbest.:

1. Nummer.	2. Fundort.	3. Zeichnung.	4. Gegenstand, dessen Art, Form, Ornament und Erhaltungs-Zustand.	5. Maasse.	6. Material u. Farbe.
Laufende No. 442. Acten-No. Inventar-No. IIc 4379 Frühere No. 561. A. 21. J. 7.	Ort: ~~Völklingen~~ Kreis: Saarbrück. Regierungsbezirk: Trier. Land:		Ganz kleines Fläschchen aus grünlichem Glas.	Hhe.: 3.5. Lge.: gr. Br.: 2,1. kl. Br.: o. Dm. 1,3. m. Dm. u. Dm. gr. Uf. 0,9.	Gestein: (Flint:) Metall: Thon: Glas: grünl. Org. Subst.:
Laufende No. 443. Acten-No. IIc 4380 Inventar-No. Frühere No. 532. A. 21. J. 8.	Ort: Völklingen. Kreis: Regierungsbezirk: Land:		Einhenkliges Gefäss aus grauem Thon.	Hhe.: 12,7. Lge.: gr. Br.: 11,5. kl. Br.: o. Dm. 8,5. m. Dm. u. Dm. 4,8. gr. Uf. 3,45.	Gestein: (Flint:) Metall: Thon: grau. Glas: Org. Subst.:
Laufende No. 444. Acten-No. IIc 4382 Inventar-No. Frühere No. 556.	Ort: Völklingen. Kreis: Regierungsbezirk: Land:		Becherförmiges, ausgebauchtes Glasgefäss.	Hhe.: 9,3. Lge.: gr. Br.: 11,7. kl. Br.: 7,3. o. Dm. 11,7. m. Dm. u. Dm. 7,3. gr. Uf.	Gestein: (Flint:) Metall: Thon: Glas: grünl. Org. Subst.:
Laufende No. 445. Acten-No. IIc 4383 Inventar-No. Frühere No. 531. A. 21. J. 10.	Ort: Völklingen. Kreis: Regierungsbezirk: Land:		Einhenkliges Gefäss aus gelblichem Thon.	Hhe.: 12,9. Lge.: gr. Br.: 11,2. kl. Br.: 5,1. o. Dm. 8,4. m. Dm. 11,2. u. Dm. 5,1. gr. Uf. 3,6.	Gestein: (Flint:) Metall: Thon: gelblich. Glas: Org. Subst.:
Laufende No. 446. Acten-No. IIc 4384 Inventar-No. Frühere No. 536. A. 21. J. 11.	Ort: Völklingen. Kreis: Regierungsbezirk: Land:		Kanne mit Fülle aus rötlichem Thon, der Henkel ist abgebrochen.	Hhe.: 20,5. Lge.: gr. Br.: 13. kl. Br.: 6. o. Dm. 8. m. Dm. u. Dm. 6,3. gr. Uf. 4,2.	Gestein: (Flint:) Metall: Thon: röth. Glas: Org. Subst.:
Laufende No. 447 Acten-No. IIc 4385 Inventar-No. Frühere No. 546. 547.	Ort: Völklingen Kreis: Regierungsbezirk: Land:		a. Schale aus gelblich-grauem Thon. b. Schale von derselben Form u. Farbe, etwas kleiner	Hhe.: 4,6. Lge.: gr. Br.: 18,5. kl. Br.: 12,7. o. Dm. m. Dm. u. Dm. 12,7. gr. Uf. 5,5.	Gestein: (Flint:) Metall: Thon: gelbl.-grau. Glas: Org. Subst.:
Laufende No. 448. Acten-No. IIc 4386 Inventar-No. Frühere No. 534. A. 21. J. 15.	Ort: Völklingen. Kreis: Regierungsbezirk: Land:		Kleine einhenklige Kanne aus bräunlichem Thon.	Hhe.: 11,6. Lge.: gr. Br.: 9. kl. Br.: 7,4. o. Dm. 3,2. m. Dm. u. Dm. 3,3. gr. Uf. 2,35.	Gestein: (Flint:) Metall: Thon: bräunl. Glas: Org. Subst.:

Summe d. Gegenst.:	a. Stein: / Thon:	(Flint: / Glas:	) Bronze: / Bernst.:	Eisen: / Holz:	Br. u. E.: / Horn:	Gold: / Knochen:	Silber: / Elfenbn.:	Elktr.: / Muschln.:
Total-Summe d. Gegenst.:	a. Stein: / Thon:	(Flint: / Glas:	) Bronze: / Bernst.:	Eisen: / Holz:	Br. u. E.: / Horn:	Gold: / Knochen:	Silber: / Elfenbn.:	Elktr.: / Muschln.:

7. Etikett-Nummer.	8. Zubehörige Funde.	9. Art der Fundstätte.		10. Bestattungsart.	11. Bemerkungen.	12. Vorbesitzer Jahr und Art der Erwerbung.
№ I. i. 442.		See oder Moor? Acker, Haide, Wald? Offene Ansiedelung, Höhle, Pfahlbau? Befestigung?	Dolmen, Ganggrab, Riesenbett? Stein oder Erdhügel? Flachgrab?	Leichenbeisetzung? (hockend od. gestreckt od. Schädelgrab?) Partielle oder totale Verbrennung? Mit Beigabe von Thierknochen?	Grab 128. FO. s. I i. 237.	Böcking.
№ I. i. 443.		See oder Moor? Acker, Haide, Wald? Offene Ansiedelung, Höhle, Pfahlbau? Befestigung?	Dolmen, Ganggrab, Riesenbett? Stein oder Erdhügel? Flachgrab?	Leichenbeisetzung? (hockend od. gestreckt od. Schädelgrab?) Partielle oder totale Verbrennung? Mit Beigabe von Thierknochen?	Grab 129. Nr. 443, 444, ferner eine Vase, eine Kanne, eine Schale und zwei Glasbecher.	
№ I. i. 444.		See oder Moor? Acker, Haide, Wald? Offene Ansiedelung, Höhle, Pfahlbau? Befestigung?	Dolmen, Ganggrab, Riesenbett? Stein oder Erdhügel? Flachgrab?	Leichenbeisetzung? (hockend od. gestreckt od. Schädelgrab?) Partielle oder totale Verbrennung? Mit Beigabe von Thierknochen?	(Gypsabguss der Cat.-Nr. II c 4382 verselben.)	1883 vorh. 85 vork.
№ I. i. 445.		See oder Moor? Acker, Haide, Wald? Offene Ansiedelung, Höhle, Pfahlbau? Befestigung?	Dolmen, Ganggrab, Riesenbett? Stein oder Erdhügel? Flachgrab?	Leichenbeisetzung? (hockend od. gestreckt od. Schädelgrab?) Partielle oder totale Verbrennung? Mit Beigabe von Thierknochen?	Grab 130. Nr. 445 eine rote Kanne u. eine Lanzspitze.	
№ I. i. 446.		See oder Moor? Acker, Haide, Wald? Offene Ansiedelung, Höhle, Pfahlbau? Befestigung?	Dolmen, Ganggrab, Riesenbett? Stein oder Erdhügel? Flachgrab?	Leichenbeisetzung? (hockend od. gestreckt od. Schädelgrab?) Partielle oder totale Verbrennung? Mit Beigabe von Thierknochen?	Grab 131, Nr. 446, 447. a-b. ferner eine Vase aus rötlichem Thon.	
№ I. i. 447.		See oder Moor? Acker, Haide, Wald? Offene Ansiedelung, Höhle, Pfahlbau? Befestigung?	Dolmen, Ganggrab, Riesenbett? Stein oder Erdhügel? Flachgrab?	Leichenbeisetzung? (hockend od. gestreckt od. Schädelgrab?) Partielle oder totale Verbrennung? Mit Beigabe von Thierknochen?		
№ I. i. 448.		See oder Moor? Acker, Haide, Wald? Offene Ansiedelung, Höhle, Pfahlbau? Befestigung?	Dolmen, Ganggrab, Riesenbett? Stein oder Erdhügel? Flachgrab?	Leichenbeisetzung? (hockend od. gestreckt od. Schädelgrab?) Partielle oder totale Verbrennung? Mit Beigabe von Thierknochen?	Grab 132. 448-450 ferner eine Bronzefibel, ein Glasbecher u. ein Stück Glasschmelz.	

Summe der Funde:	a. Seen: / Befstg.:	Mooren: / Dolmen etc.	Acker: / Hügelgr.:	Haide: / Flachgr.:	Wald: / Skeletgr.:	Ansiedelngn.: / Gr. m. p. Vbr.	Höhln.: / tot. V.:	Pfahlbtn.: / Unbest.:
Total-summe d. Funde:	a. Seen: / Befstg.:	Mooren: / Dolmen etc.	Acker: / Hügelgr.:	Haide: / Flachgr.:	Wald: / Skeletgr.:	Ansiedelngn.: / Gr. m. p. Vbr.	Höhln.: / tot. V.:	Pfahlbtn.: / Unbest.:

1. Nummer.	2. Fundort.	3. Zeichnung.	4. Gegenstand, dessen Art, Form, Ornament und Erhaltungs-Zustand.	5. Maasse.	6. Material u. Farbe.
Laufende No. 449. Acten-No. Inventar-No. IIc 4387 Frühere No. 545.	Ort: ~~Völklingen.~~ Kreis: Saarbruck. Regierungsbezirk: Trier. Land:		Schale aus braunem Thon, roh und dickwandig, teils ergänzt.	Hhe.: 7,7 Lge.: gr. Br.: 17,7 kl. Br.: 5,7 o. Dm. 17,7 m. Dm. u. Dm. 5,7 gr. Uf. 5,6,2.	Gestein: (Flint:) Metall: Thon: braun. Glas: Org. Subst.:
Laufende No. 450. Acten-No. Inventar-No. IIc 4388 Frühere No.	Ort: Völklingen. Kreis: Regierungsbezirk: Land:		a. Nadel von Bronze mit dodekaederförmigem Kopf. b. Fingerring von Eisen, (mit Fettschaft ?) sehr verrostet.	Hhe.: Lge.: 6,3 gr. Br.: kl. Br.: o. Dm. m. Dm. u. Dm. gr. Uf.	Gestein: (Flint:) Metall: Bz. Eis. Thon: Glas: Org. Subst.:
Laufende No. 451. Acten-No. Inventar-No. IIc 4389 Frühere No. 558. K. 21. 8. 16.	Ort: Völklingen. Kreis: Regierungsbezirk: Land:		Grünlicher Glasbecher, oben mit horizontalen braunen Linien verziert, unten leicht gerippt.	Hhe.: 10,2 Lge.: gr. Br.: 7 kl. Br.: 3,2 o. Dm. 7 m. Dm. u. Dm. 3,2 gr. Uf.	Gestein: (Flint:) Metall: Thon: Glas: grünl. Org. Subst.:
Laufende No. 452. Acten-No. Inventar-No. IIc 4390 Frühere No. 5723	Ort: Völklingen. Kreis: Regierungsbezirk: Land:		Eisernes Schwert, bis auf eine kleine Ecke unter dem Griff gut erhalten.	Hhe.: Lge.: 86,7 gr. Br.: 5 kl. Br.: o. Dm. m. Dm. u. Dm. gr. Uf.	Gestein: (Flint:) Metall: Eisen. Thon: Glas: Org. Subst.:
Laufende No. 453. Acten-No. Inventar-No. IIc 4391 Frühere No.	Ort: Völklingen. Kreis: Regierungsbezirk: Land:		Eisernes Messer.	Hhe.: Lge.: 14,4 gr. Br.: kl. Br.: o. Dm. m. Dm. u. Dm. gr. Uf.	Gestein: (Flint:) Metall: Eisen. Thon: Glas: Org. Subst.:
Laufende No. 454. Acten-No. Inventar-No. IIc 4392 Frühere No. 571.	Ort: Völklingen. Kreis: Regierungsbezirk: Land:		Glasflasche mit engem Halse.	Hhe.: 12 Lge.: gr. Br.: 9 kl. Br.: 2,2 o. Dm. 5,3 m. Dm. u. Dm. 3 gr. Uf.	Gestein: (Flint:) Metall: Thon: Glas: grünlich. Org. Subst.:
Laufende No. 455. Acten-No. Inventar-No. IIc 4393 Frühere No. 567.	Ort: Völklingen. Kreis: Regierungsbezirk: Land:		Gefäss aus weisslichem Thon.	Hhe.: 9,2 Lge.: gr. Br.: 10,5 kl. Br.: 3,5 o. Dm. 8,3 m. Dm. u. Dm. 3,5 gr. Uf. 3,2,2	Gestein: (Flint:) Metall: Thon: weiss. Glas: Org. Subst.:

Summe d. Gegenst.:	a. Stein:	(Flint:	) Bronze:	Eisen:	Br. u. E.:	Gold:	Silber:	Elktr.:
	Thon:	Glas:	Bernst.:	Holz:	Horn:	Knochen:	Elfenbn.:	Muschln.:

Total-Summe d. Gegenst.:	a. Stein:	(Flint:	) Bronze:	Eisen:	Br. u. E.:	Gold:	Silber:	Elktr.:
	Thon:	Glas:	Bernst.:	Holz:	Horn:	Knochen:	Elfenbn.:	Muschln.:

Abtheilung: I. i. Rheinprovinz. Fol. 64.

7. Etikett-Nummer.	8. Zubehörige Funde.	9. Art der Fundstätte.		10. Bestattungsart.	11. Bemerkungen.	12. Vorbesitzer Jahr und Art der Erwerbung.
№ I. i. 449.		See oder Moor? Acker, Haide, Wald? Offene Ansiedelung, Höhle, Pfahlbau? Befestigung?	Dolmen, Ganggrab, Riesenbett? Stein oder Erdhügel? Flachgrab?	Leichenbeisetzung? (hockend od. gestreckt od. Schädelgrab?) Partielle oder totale Verbrennung? Mit Beigabe von Thierknochen?	Grab 132. Fo. s. I i. 237.	Böcking.
№ I. i. 450.		See oder Moor? Acker, Haide, Wald? Offene Ansiedelung, Höhle, Pfahlbau? Befestigung?	Dolmen, Ganggrab, Riesenbett? Stein oder Erdhügel? Flachgrab?	Leichenbeisetzung? (hockend od. gestreckt od. Schädelgrab?) Partielle oder totale Verbrennung? Mit Beigabe von Thierknochen?	Westdeutsch.	
№ I. i. 451.		See oder Moor? Acker, Haide, Wald? Offene Ansiedelung, Höhle, Pfahlbau? Befestigung?	Dolmen, Ganggrab, Riesenbett? Stein oder Erdhügel? Flachgrab?	Leichenbeisetzung? (hockend od. gestreckt od. Schädelgrab?) Partielle oder totale Verbrennung? Mit Beigabe von Thierknochen?	Grab 133. Nr. 451. ferner eine Glasflasche und ein roter Napf.	
№ I. i. 452.		See oder Moor? Acker, Haide, Wald? Offene Ansiedelung, Höhle, Pfahlbau? Befestigung?	Dolmen, Ganggrab, Riesenbett? Stein oder Erdhügel? Flachgrab?	Leichenbeisetzung? (hockend od. gestreckt od. Schädelgrab?) Partielle oder totale Verbrennung? Mit Beigabe von Thierknochen?	Grab 134.	
№ I. i. 453.		See oder Moor? Acker, Haide, Wald? Offene Ansiedelung, Höhle, Pfahlbau? Befestigung?	Dolmen, Ganggrab, Riesenbett? Stein oder Erdhügel? Flachgrab?	Leichenbeisetzung? (hockend od. gestreckt od. Schädelgrab?) Partielle oder totale Verbrennung? Mit Beigabe von Thierknochen?		
№ I. i. 454.		See oder Moor? Acker, Haide, Wald? Offene Ansiedelung, Höhle, Pfahlbau? Befestigung?	Dolmen, Ganggrab, Riesenbett? Stein oder Erdhügel? Flachgrab?	Leichenbeisetzung? (hockend od. gestreckt od. Schädelgrab?) Partielle oder totale Verbrennung? Mit Beigabe von Thierknochen?		
№ I. i. 455.		See oder Moor? Acker, Haide, Wald? Offene Ansiedelung, Höhle, Pfahlbau? Befestigung?	Dolmen, Ganggrab, Riesenbett? Stein oder Erdhügel? Flachgrab?	Leichenbeisetzung? (hockend od. gestreckt od. Schädelgrab?) Partielle oder totale Verbrennung? Mit Beigabe von Thierknochen?		

Summe der Funde:	a. Seen:	Mooren:	Acker:	Haide:	Wald:	Ansiedelngn.:	Höhln.:	Pfahlbtn.:
	Befstg.:	Dolmen etc.	Hügelgr.:	Flachgr.:	Skeletgr.:	Gr. m. p. Vbr.	tot. V.:	Unbest.:

Total-Summe d. Funde:	a. Seen:	Mooren:	Acker:	Haide:	Wald:	Ansiedelngn.:	Höhln.:	Pfahlbtn.:
	Befstg.:	Dolmen etc.	Hügelgr.:	Flachgr.:	Skeletgr.:	Gr. m. p. Vbr.	tot. V.:	Unbest.:

1. Nummer.	2. Fundort.	3. Zeichnung.	4. Gegenstand, dessen Art, Form, Ornament und Erhaltungs-Zustand.	5. Maasse.	6. Material u. Farbe.
Laufende No. **456.** Acten-No. Inventar-No. IIc 4394 Frühere No.	Ort: ~~Völklingen~~ Kreis: Saarbrück. Regierungsbezirk: Trier. Land:	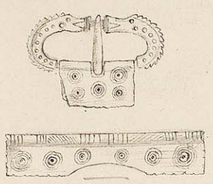	Schnalle und drei Beschläge v. Bronze.	Hhe.: Lge.: gr. Br.: kl. Br.: o. Dm. m. Dm. u. Dm. gr. Uf.	Gestein: (Flint:) Metall: Bronze. Thon: Glas: Org. Subst.:
Laufende No. **457.** Acten-No. Inventar-No. IIc 4395 Frühere No.	Ort: Völklingen. Kreis: Regierungsbezirk: Land:		Armring von Bronze, gerippt.	Hhe.: Lge.: gr. Br.: 6,2. kl. Br.: o. Dm. m. Dm. u. Dm. gr. Uf.	Gestein: (Flint:) Metall: Bronze. Thon: Glas: Org. Subst.:
Laufende No. **458.** Acten-No. Inventar-No. IIc 4396 Frühere No. 570.	Ort: Völklingen Kreis: Regierungsbezirk: Land:		Glasbecher mit gelben und blauen aufgelegten Verzierungen.	Hhe.: 8,9 Lge.: gr. Br.: 8,4. kl. Br.: 2,1. o. Dm. m. Dm. u. Dm. 2,1. gr. Uf.	Gestein: (Flint:) Metall: Thon: Glas: grau, gelb, blau Org. Subst.:
Laufende No. **459.** Acten-No. Inventar-No. IIc 4397 Frühere No. 593. A. 24. 91.	Ort: Völklingen Kreis: Regierungsbezirk: Land:		Schale aus gelbem Thon, an einer Seite etwas defect.	Hhe.: 6,1. Lge.: gr. Br.: 15,2. kl. Br.: 5,4. o. Dm. 15,2. m. Dm. u. Dm. 5,4. gr. Uf.	Gestein: (Flint:) Metall: Thon: gelb. Glas: Org. Subst.:
Laufende No. **460.** Acten-No. Inventar-No. IIc 4398 Frühere No. 578. A. 24. 94.	Ort: Völklingen. Kreis: Regierungsbezirk: Land:		Einhenkliges Gefäss aus grauem Thon, sehr roh gearbeitet.	Hhe.: 13,3 Lge.: gr. Br.: 12,6. kl. Br.: 5,5 o. Dm. 9 m. Dm. 12,6. u. Dm. 5,5. gr. Uf. 3,7.	Gestein: (Flint:) Metall: Thon: grau. Glas: Org. Subst.:
Laufende No. **461.** Acten-No. Inventar-No. IIc 4399 Frühere No. 599.	Ort: Völklingen. Kreis: Regierungsbezirk: Land:		Glasflasche mit engem nach oben sich erweiterndem Halse.	Hhe.: 12,7 Lge.: gr. Br.: 8. kl. Br.: 2,5 o. Dm. 5,1. m. Dm. u. Dm. 3 gr. Uf.	Gestein: (Flint:) Metall: Thon: Glas: grünlich. Org. Subst.:
Laufende No. **462.** Acten-No. Inventar-No. IIc 4400 Frühere No. 595. A. 24. 95.	Ort: Völklingen. Kreis: Regierungsbezirk: Land:		Hoher Glasbecher, sehr zusammengesetzt.	Hhe.: 20,2. Lge.: gr. Br.: 9. kl. Br.: 3,3. o. Dm. 9. m. Dm. u. Dm. 4,8. gr. Uf.	Gestein: (Flint:) Metall: Thon: Glas: grünlich. Org. Subst.:

Summe d. Gegenst.:	a. Stein:	(Flint:	) Bronze:	Eisen:	Br. u. E.:	Gold:	Silber:	Elktr.:
	Thon:	Glas:	Bernst.:	Holz:	Horn:	Knochen:	Elfenbn.:	Muschln.:
Total-Summe d. Gegenst.:	a. Stein:	(Flint:	) Bronze:	Eisen:	Br. u. E.:	Gold:	Silber:	Elktr.:
	Thon:	Glas:	Bernst.:	Holz:	Horn:	Knochen:	Elfenbn.:	Muschln.:

7. Etikett-Nummer.	8. Zubehörige Funde.	9. Art der Fundstätte.		10. Bestattungsart.	11. Bemerkungen.	12. Vorbesitzer Jahr und Art der Erwerbung.
№ I. i. 456.		See oder Moor? Acker, Haide, Wald? Offene Ansiedelung, Höhle, Pfahlbau? Befestigung?	Dolmen, Ganggrab, Riesenbett? Stein oder Erdhügel? Flachgrab?	Leichenbeisetzung? (hockend od. gestreckt od. Schädelgrab?) Partielle oder totale Verbrennung? Mit Beigabe von Thierknochen?	Grab 134. FO. s. I i. 237.	Böcking.
№ I. i. 457.		See oder Moor? Acker, Haide, Wald? Offene Ansiedelung, Höhle, Pfahlbau? Befestigung?	Dolmen, Ganggrab, Riesenbett? Stein oder Erdhügel? Flachgrab?	Leichenbeisetzung? (hockend od. gestreckt od. Schädelgrab?) Partielle oder totale Verbrennung? Mit Beigabe von Thierknochen?		
№ I. i. 458.		See oder Moor? Acker, Haide, Wald? Offene Ansiedelung, Höhle, Pfahlbau? Befestigung?	Dolmen, Ganggrab, Riesenbett? Stein oder Erdhügel? Flachgrab?	Leichenbeisetzung? (hockend od. gestreckt od. Schädelgrab?) Partielle oder totale Verbrennung? Mit Beigabe von Thierknochen?	Grab. 135 Nr. 458, ferner eine Kanne, eine Vase, ein Napf u. Armringe von Bronze.	1963 vorh. (Ursprünglich mit der Kat.-Nr. II c 4396 versehen.) 85 vorh.
№ I. i. 459.		See oder Moor? Acker, Haide, Wald? Offene Ansiedelung, Höhle, Pfahlbau? Befestigung?	Dolmen, Ganggrab, Riesenbett? Stein oder Erdhügel? Flachgrab?	Leichenbeisetzung? (hockend od. gestreckt od. Schädelgrab?) Partielle oder totale Verbrennung? Mit Beigabe von Thierknochen?	Grab 136. Nr. 459 und 1 Kanne.	
№ I. i. 460.		See oder Moor? Acker, Haide, Wald? Offene Ansiedelung, Höhle, Pfahlbau? Befestigung?	Dolmen, Ganggrab, Riesenbett? Stein oder Erdhügel? Flachgrab?	Leichenbeisetzung? (hockend od. gestreckt od. Schädelgrab?) Partielle oder totale Verbrennung? Mit Beigabe von Thierknochen?	Grab 137. Nr. 460, 461. Ferner zwei kleine Näpfchen.	
№ I. i. 461.		See oder Moor? Acker, Haide, Wald? Offene Ansiedelung, Höhle, Pfahlbau? Befestigung?	Dolmen, Ganggrab, Riesenbett? Stein oder Erdhügel? Flachgrab?	Leichenbeisetzung? (hockend od. gestreckt od. Schädelgrab?) Partielle oder totale Verbrennung? Mit Beigabe von Thierknochen?		
№ I. i. 462.		See oder Moor? Acker, Haide, Wald? Offene Ansiedelung, Höhle, Pfahlbau? Befestigung?	Dolmen, Ganggrab, Riesenbett? Stein oder Erdhügel? Flachgrab?	Leichenbeisetzung? (hockend od. gestreckt od. Schädelgrab?) Partielle oder totale Verbrennung? Mit Beigabe von Thierknochen?	Grab 138. Nr. 462. Ferner ein Gefäss aus röthlichem Thon, ein Armring u. Münzen. (Ursprünglich mit der Kat.-Nr. II c 4400 versehen.)	1963 vorh. 85 vorh.

Summe der Funde:	a. Seen:	Mooren:	Acker:	Haide:	Wald:	Ansiedelngn.:	Höhln.:	Pfahlbtn.:
	Befstg.:	Dolmen etc.	Hügelgr.:	Flachgr.:	Skeletgr.:	Gr. m. p. Vbr.	tot. V.:	Unbest.:
Total-Summe d. Funde:	a. Seen:	Mooren:	Acker:	Haide:	Wald:	Ansiedelngn.:	Höhln.:	Pfahlbtn.:
	Befstg.:	Dolmen etc.	Hügelgr.:	Flachgr.:	Skeletgr.:	Gr. m. p. Vbr.	tot. V.:	Unbest.:

1. Nummer.	2. Fundort.	3. Zeichnung.	4. Gegenstand, dessen Art, Form, Ornament und Erhaltungs-Zustand.	5. Maasse.	6. Material u. Farbe.
Laufende No. 463. Acten-No. Inventar-No. Ic 4401 Frühere No. 577. A. 24. G. 6.	Ort: ~~Völklingen.~~ Kreis: Saarbrück. Regierungsbezirk: Trier. Land:		Einhenkliges Gefäss aus grauem Thon.	Hhe.: 14,4. Lge.: gr. Br.: 14,6. kl. Br.: 5,4 o. Dm. 11,6. m. Dm. u. Dm. 5,4. gr. Uf.	Gestein: (Flint:) Metall: Thon: grau. Glas: Org. Subst.:
Laufende No. 464. Acten-No. Inventar-No. Ic 4402 Frühere No. 594. a.	Ort: Völklingen. Kreis: Regierungsbezirk: Land:		Schale aus gelbem Thon.	Hhe.: 6, Lge.: gr. Br.: 13,5. kl. Br.: 5,1. o. Dm. 13,5. m. Dm. u. Dm. 5,1. gr. Uf.	Gestein: (Flint:) Metall: Thon: gell. Glas: Org. Subst.:
Laufende No. 465. Acten-No. Inventar-No. Ic 4403 Frühere No. 600.	Ort: Völklingen. Kreis: Regierungsbezirk: Land:		Schale von Bronze, etwas defect.	Hhe.: 2,2. Lge.: gr. Br.: 17. kl. Br.: o. Dm. m. Dm. u. Dm. gr. Uf.	Gestein: (Flint:) Metall: Br. Thon: Glas: Org. Subst.:
Laufende No. 466. Acten-No. Inventar-No. Ic 4404 Frühere No.	Ort: Völklingen. Kreis: Regierungsbezirk: Land:		Schnalle v. Bronze, mit etwas Eisenrost.	Hhe.: Lge.: 4,5. gr. Br.: 3,2. kl. Br.: o. Dm. m. Dm. u. Dm. gr. Uf.	Gestein: (Flint:) Metall: Thon: Glas: Org. Subst.:
Laufende No. 467. Acten-No. Inventar-No. Ic 4405 Frühere No. 580. A. 24. G. 7.	Ort: Völklingen. Kreis: Regierungsbezirk: Land:		Einhenkliges Gefäss aus gelbem Thon am Rande etwas defect.	Hhe.: 12,2. Lge.: gr. Br.: 13,5. kl. Br.: 4 o. Dm. 10,2. m. Dm. u. Dm. 4 gr. Uf. 40,5.	Gestein: (Flint:) Metall: Thon: gelb. Glas: Org. Subst.:
Laufende No. 468. Acten-No. Inventar-No. Ic 4406 Frühere No. 579. A. 24. G. 8.	Ort: Völklingen. Kreis: Regierungsbezirk: Land:		Einhenkliges Gefäss aus gelblichem Thon.	Hhe.: 10,3. Lge.: gr. Br.: 11,2. kl. Br.: 3,5. o. Dm. 8,8. m. Dm. u. Dm. 3,5. gr. Uf. 34,6.	Gestein: (Flint:) Metall: Thon: gelblich. Glas: Org. Subst.:
Laufende No. 469. Acten-No. Inventar-No. Ic 4407 Frühere No. 597. A. 24. G. 11.	Ort: Völklingen. Kreis: Regierungsbezirk: Land:		Glasbecher, etwas beschädigt.	Hhe.: 6. Lge.: gr. Br.: 9,6. kl. Br.: 3. o. Dm. 9,6. m. Dm. u. Dm. 3. gr. Uf.	Gestein: (Flint:) Metall: Thon: Glas: grünlich. Org. Subst.:

Summe d. Gegenst.:	a. Stein: / Thon:	(Flint:	Glas:	) Bronze:	Bernst.:	Eisen:	Holz:	Br. u. E.:	Horn:	Gold:	Knochen:	Silber:	Elfenbn.:	Elktr.:	Muschln.:
Total-Summe d. Gegenst.:	a. Stein: / Thon:	(Flint:	Glas:	) Bronze:	Bernst.:	Eisen:	Holz:	Br. u. E.:	Horn:	Gold:	Knochen:	Silber:	Elfenbn.:	Elktr.:	Muschln.:

7. Etikett-Nummer.	8. Zubehörige Funde.	9. Art der Fundstätte.		10. Bestattungsart.	11. Bemerkungen.	12. Vorbesitzer Jahr und Art der Erwerbung.
№ I. i. 463.		See oder Moor? Acker, Haide, Wald? Offene Ansiedelung, Höhle, Pfahlbau? Befestigung?	Dolmen, Ganggrab, Riesenbett? Stein oder Erdhügel? Flachgrab?	Leichenbeisetzung? (hockend od. gestreckt od. Schädelgrab?) Partielle oder totale Verbrennung? Mit Beigabe von Thierknochen?	Grab 139. Nr. 463-466, ferner ein rotes Näpfchen. FO. s. I. i. 237.	Böcking.
№ I. i. 464.		See oder Moor? Acker, Haide, Wald? Offene Ansiedelung, Höhle, Pfahlbau? Befestigung?	Dolmen, Ganggrab, Riesenbett? Stein oder Erdhügel? Flachgrab?	Leichenbeisetzung? (hockend od. gestreckt od. Schädelgrab?) Partielle oder totale Verbrennung? Mit Beigabe von Thierknochen?		
№ I. i. 465.		See oder Moor? Acker, Haide, Wald? Offene Ansiedelung, Höhle, Pfahlbau? Befestigung?	Dolmen, Ganggrab, Riesenbett? Stein oder Erdhügel? Flachgrab?	Leichenbeisetzung? (hockend od. gestreckt od. Schädelgrab?) Partielle oder totale Verbrennung? Mit Beigabe von Thierknochen?		
№ I. i. 466.		See oder Moor? Acker, Haide, Wald? Offene Ansiedelung, Höhle, Pfahlbau? Befestigung?	Dolmen, Ganggrab, Riesenbett? Stein oder Erdhügel? Flachgrab?	Leichenbeisetzung? (hockend od. gestreckt od. Schädelgrab?) Partielle oder totale Verbrennung? Mit Beigabe von Thierknochen?		
№ I. i. 467.		See oder Moor? Acker, Haide, Wald? Offene Ansiedelung, Höhle, Pfahlbau? Befestigung?	Dolmen, Ganggrab, Riesenbett? Stein oder Erdhügel? Flachgrab?	Leichenbeisetzung? (hockend od. gestreckt od. Schädelgrab?) Partielle oder totale Verbrennung? Mit Beigabe von Thierknochen?	Grab 140. Nr. 467, ferner zwei Kannen u. ein Armring.	
№ I. i. 468.		See oder Moor? Acker, Haide, Wald? Offene Ansiedelung, Höhle, Pfahlbau? Befestigung?	Dolmen, Ganggrab, Riesenbett? Stein oder Erdhügel? Flachgrab?	Leichenbeisetzung? (hockend od. gestreckt od. Schädelgrab?) Partielle oder totale Verbrennung? Mit Beigabe von Thierknochen?	Grab 141. Nr. 468 und ein Becher aus grauem Thon.	
№ I. i. 469.		See oder Moor? Acker, Haide, Wald? Offene Ansiedelung, Höhle, Pfahlbau? Befestigung?	Dolmen, Ganggrab, Riesenbett? Stein oder Erdhügel? Flachgrab?	Leichenbeisetzung? (hockend od. gestreckt od. Schädelgrab?) Partielle oder totale Verbrennung? Mit Beigabe von Thierknochen?	Grab 142. Nr. 469, ferner eine Kanne und ein Näpfchen.	

Summe der Funde:	a. Seen: / Befstg.:	Mooren: / Dolmen etc.	Acker: / Hügelgr.:	Haide: / Flachgr.:	Wald: / Skeletgr.:	Ansiedelngn.: / Gr. m. p. Vbr.	Höhln.: / tot. V.:	Pfahlbtn.: / Unbest.:
Total-Summe d. Funde:	a. Seen: / Befstg.:	Mooren: / Dolmen etc.	Acker: / Hügelgr.:	Haide: / Flachgr.:	Wald: / Skeletgr.:	Ansiedelngn.: / Gr. m. p. Vbr.	Höhln.: / tot. V.:	Pfahlbtn.: / Unbest.:

1. Nummer.	2. Fundort.	3. Zeichnung.	4. Gegenstand, dessen Art, Form, Ornament und Erhaltungs-Zustand.	5. Maasse.	6. Material u. Farbe.
Laufende No. **470.** Acten-No. Inventar-No. II. 4408 Frühere No. 581. A. 24. G 13.	Ort: ~~Völklingen.~~ Kreis: Saarbrück. Regierungsbezirk: Trier. Land:		Gefäss aus gelbem Thon.	Hhe.: 9,6. Lge.: gr. Br.: 10. kl. Br.: 4,2. o. Dm. 8,2. m. Dm. u. Dm. 4,2. gr. Uf. 3,6.	Gestein: (Flint:) Metall: Thon: gelb. Glas: Org. Subst.:
Laufende No. **471.** Acten-No. Inventar-No. I c 4409 Frühere No. 592. 4	Ort: Völklingen. Kreis: Regierungsbezirk: Land:		Schale aus gelbem Thon.	Hhe.: 7,5. Lge.: gr. Br.: 18,5. kl. Br.: 5,7. o. Dm. 18,5. m. Dm. u. Dm. 9,7. gr. Uf. 5,95.	Gestein: (Flint:) Metall: Thon: gelb. Glas: Org. Subst.:
Laufende No. **472.** Acten-No. Inventar-No. II c 4410 Frühere No. 29.	Ort: Völklingen. Kreis: Regierungsbezirk: Land:		Einhenklige Kanne mit Tülle aus röthlichem Thon.	Hhe.: 25,6. Lge.: gr. Br.: 16,2. kl. Br.: 8,2. o. Dm. 8,7. m. Dm. u. Dm. 8,2. gr. Uf.	Gestein: (Flint:) Metall: Thon: röthl. Glas: Org. Subst.:
Laufende No. **473.** Acten-No. Inventar-No. II. 4411 Frühere No. 585. = 2.	Ort: Völklingen. Kreis: Regierungsbezirk: Land:		Kanne von derselben Form, wie die vorhergehende oben an der Tülle etwas defect.	Hhe.: 9,7. Lge.: gr. Br.: 17. kl. Br.: 8. o. Dm. 10. m. Dm. u. Dm. 8. gr. Uf.	Gestein: (Flint:) Metall: Thon: gelbröth. Glas: Org. Subst.:
Laufende No. **474.** Acten-No. Inventar-No. II c 4412 Frühere No. 95.	Ort: Völklingen. Kreis: Regierungsbezirk: Land:		Einhenkliges Gefäss aus bräunlichem Thon	Hhe.: 13,4 Lge.: gr. Br.: 10,5 kl. Br.: 4,3 o. Dm. 8,5. m. Dm. u. Dm. 4,3. gr. Uf. 3,5.	Gestein: (Flint:) Metall: Thon: Bräunlich. Glas: Org. Subst.:
Laufende No. **475.** Acten-No. Inventar-No. II c 4413 Frühere No. 93.	Ort: Völklingen. Kreis: Regierungsbezirk: Land:		Einhenkliges Gefäss aus grauem Thon, von ähnlicher Form wie Nr. 474.	Hhe.: 10,6. Lge.: gr. Br.: 9,5. kl. Br.: 4,1. o. Dm. 6,6. m. Dm. u. Dm. 4,4. gr. Uf. 2,3.	Gestein: (Flint:) Metall: Thon: grau. Glas: Org. Subst.:
Laufende No. **476.** Acten-No. Inventar-No. II. 4414 Frühere No.	Ort: Völklingen. Kreis: Regierungsbezirk: Land:		Einhenkliges Gefäss aus grauem Thon, von ähnlicher Form wie die beiden vorigen.	Hhe.: 9,6. Lge.: gr. Br.: 9,8. kl. Br.: 3,5. o. Dm. 7. m. Dm. u. Dm. 3,5. gr. Uf. 3,05.	Gestein: (Flint:) Metall: Thon: grau. Glas: Org. Subst.:

Summe d. Gegenst.:	a. Stein:	(Flint:	) Bronze:	Eisen:	Br. u. E.:	Gold:	Silber:	Elktr.:
	Thon:	Glas:	Bernst.:	Holz:	Horn:	Knochen:	Elfenbn.:	Muschln.:
Total-Summe d. Gegenst.:	a. Stein:	(Flint:	) Bronze:	Eisen:	Br. u. E.:	Gold:	Silber:	Elktr.:
	Thon:	Glas:	Bernst.:	Holz:	Horn:	Knochen:	Elfenbn.:	Muschln.:

7. Etikett-Nummer.	8. Zubehörige Funde.	9. Art der Fundstätte.		10. Bestattungsart.	11. Bemerkungen.	12. Vorbesitzer Jahr und Art der Erwerbung.
№ I. i. 470.		See oder Moor? Acker, Haide, Wald? Offene Ansiedelung, Höhle, Pfahlbau? Befestigung?	Dolmen, Ganggrab, Riesenbett? Stein oder Erdhügel? Flachgrab?	Leichenbeisetzung? (hockend od. gestreckt od. Schädelgrab?) Partielle oder totale Verbrennung? Mit Beigabe von Thierknochen?	Grab 142. FO. s. N. I i. 237.	Böcking.
№ I. i. 471.		See oder Moor? Acker, Haide, Wald? Offene Ansiedelung, Höhle, Pfahlbau? Befestigung?	Dolmen, Ganggrab, Riesenbett? Stein oder Erdhügel? Flachgrab?	Leichenbeisetzung? (hockend od. gestreckt od. Schädelgrab?) Partielle oder totale Verbrennung? Mit Beigabe von Thierknochen?		
№ I. i. 472.		See oder Moor? Acker, Haide, Wald? Offene Ansiedelung, Höhle, Pfahlbau? Befestigung?	Dolmen, Ganggrab, Riesenbett? Stein oder Erdhügel? Flachgrab?	Leichenbeisetzung? (hockend od. gestreckt od. Schädelgrab?) Partielle oder totale Verbrennung? Mit Beigabe von Thierknochen?	Einzelfunde oder Gegenstände ohne nähere Bestimmung der Fundumstände	
№ I. i. 473.		See oder Moor? Acker, Haide, Wald? Offene Ansiedelung, Höhle, Pfahlbau? Befestigung?	Dolmen, Ganggrab, Riesenbett? Stein oder Erdhügel? Flachgrab?	Leichenbeisetzung? (hockend od. gestreckt od. Schädelgrab?) Partielle oder totale Verbrennung? Mit Beigabe von Thierknochen?		1874 Voth.
№ I. i. 474.		See oder Moor? Acker, Haide, Wald? Offene Ansiedelung, Höhle, Pfahlbau? Befestigung?	Dolmen, Ganggrab, Riesenbett? Stein oder Erdhügel? Flachgrab?	Leichenbeisetzung? (hockend od. gestreckt od. Schädelgrab?) Partielle oder totale Verbrennung? Mit Beigabe von Thierknochen?		
№ I. i. 475.		See oder Moor? Acker, Haide, Wald? Offene Ansiedelung, Höhle, Pfahlbau? Befestigung?	Dolmen, Ganggrab, Riesenbett? Stein oder Erdhügel? Flachgrab?	Leichenbeisetzung? (hockend od. gestreckt od. Schädelgrab?) Partielle oder totale Verbrennung? Mit Beigabe von Thierknochen?		
№ I. i. 476.		See oder Moor? Acker, Haide, Wald? Offene Ansiedelung, Höhle, Pfahlbau? Befestigung?	Dolmen, Ganggrab, Riesenbett? Stein oder Erdhügel? Flachgrab?	Leichenbeisetzung? (hockend od. gestreckt od. Schädelgrab?) Partielle oder totale Verbrennung? Mit Beigabe von Thierknochen?		

Summe der Funde:	a. Seen:	Mooren:	Acker:	Haide:	Wald:	Ansiedelngn.:	Höhln.:	Pfahlbtn.:
	Befstg.:	Dolmen etc.	Hügelgr.:	Flachgr.:	Skeletgr.:	Gr. m. p. Vbr.	tot. V.:	Unbest.:
Total-Summe d. Funde:	a. Seen:	Mooren:	Acker:	Haide:	Wald:	Ansiedelngn.:	Höhln.:	Pfahlbtn.:
	Befstg.:	Dolmen etc.	Hügelgr.:	Flachgr.:	Skeletgr.:	Gr. m. p. Vbr.	tot. V.:	Unbest.:

1. Nummer.	2. Fundort.	3. Zeichnung.	4. Gegenstand, dessen Art, Form, Ornament und Erhaltungs-Zustand.	5. Maasse.	6. Material u. Farbe.
Laufende No. 477. Acten-No. Inventar-No. IIc 4415 Frühere No. 620. (627)	Ort: ~~Völklingen.~~ Kreis: Saarbrücken Regierungsbezirk: Trier. Land:		Einhenkliges Gefäss aus gelblich-grauem Thon, auf der einen Seite ist ein kleines Loch durch Blei verschlossen.	Hhe.: 13,3. Lge.: gr. Br.: 14. kl. Br.: 4,3. o. Dm. 10. m. Dm. u. Dm. 4,3. gr. Uf. 42.	Gestein: (Flint:) Metall: Thon: gelbe-grau. Glas: Org. Subst.:
Laufende No. 478. Acten-No. Inventar-No. IIc 4416 Frühere No. 111.	Ort: Völklingen. Kreis: Regierungsbezirk: Land:		Urne aus grauem Thon.	Hhe.: 19,6. Lge.: gr. Br.: 22. kl. Br.: 8,2. o. Dm. 15,2. m. Dm. u. Dm. 8,2. gr. Uf. 67,5.	Gestein: (Flint:) Metall: Thon: grau. Glas: Org. Subst.:
Laufende No. 479. Acten-No. Inventar-No. IIc 4417 Frühere No. 112.	Ort: Völklingen. Kreis: Regierungsbezirk: Land:		Gefäss aus ~~weisslichem~~ rötl Thon.	Hhe.: 15,5. Lge.: gr. Br.: 17,2. kl. Br.: 6,2. o. Dm. 12,8. m. Dm. u. Dm. 6,2. gr. Uf. 54,4.	Gestein: (Flint:) Metall: Thon: weissl. Glas: Org. Subst.:
Laufende No. 480. Acten-No. Inventar-No. IIc 4418 Frühere No. 45.	Ort: Völklingen. Kreis: Regierungsbezirk: Land:		Gefäss aus grauem Thon von ähnlicher Form wie das vorhergehende.	Hhe.: 12,7. Lge.: gr. Br.: 13,5. kl. Br.: 5,3. o. Dm. 10. m. Dm. u. Dm. 5,3. gr. Uf. 41,1.	Gestein: (Flint:) Metall: Thon: grau. Glas: Org. Subst.:
Laufende No. 481. Acten-No. Inventar-No. IIc 4419 Frühere No.	Ort: Völklingen. Kreis: Regierungsbezirk: Land:		Urne aus grauem Thon, unten etwas verbogen.	Hhe.: 17,7 Lge.: gr. Br.: 20,4 kl. Br.: 8. o. Dm. 13,7. m. Dm. u. Dm. 8. gr. Uf. 65,5.	Gestein: (Flint:) Metall: Thon: grau. Glas: Org. Subst.:
Laufende No. 482. Acten-No. Inventar-No. Ic 4420 Frühere No. 108.	Ort: Völklingen Kreis: Regierungsbezirk: Land:		Kleines Gefäss aus grauem Thon.	Hhe.: 8,7 Lge.: gr. Br.: 9,5. kl. Br.: 3,7 o. Dm. 7,2. m. Dm. u. Dm. 3,7. gr. Uf. 39,3.	Gestein: (Flint:) Metall: Thon: grau. Glas: Org. Subst.:
Laufende No. 483. Acten-No. Inventar-No. IIc 4421 Frühere No. 630.	Ort: Völklingen. Kreis: Regierungsbezirk: Land:		Kleines Gefäss aus schwärzlichem Thon.	Hhe.: 7,7 Lge.: gr. Br.: 8,4 kl. Br.: 4,2. o. Dm. 6,3. m. Dm. u. Dm. 4,2. gr. Uf. 26,8.	Gestein: (Flint:) Metall: Thon: schwärzlich Glas: Org. Subst.:

Summe d. Gegenst.:	a. Stein: / Thon:	(Flint: / Glas:	) Bronze: / Bernst.:	Eisen: / Holz:	Br. u. E.: / Horn:	Gold: / Knochen:	Silber: / Elfenbn.:	Elktr.: / Muschln.:
Total-Summe d. Gegenst.:	a. Stein: / Thon:	(Flint: / Glas:	) Bronze: / Bernst.:	Eisen: / Holz:	Br. u. E.: / Horn:	Gold: / Knochen:	Silber: / Elfenbn.:	Elktr.: / Muschln.:

7. Etikett-Nummer.	8. Zubehörige Funde.	9. Art der Fundstätte.		10. Bestattungsart.	11. Bemerkungen.	12. Vorbesitzer Jahr und Art der Erwerbung.
№ I. i. 477.		See oder Moor? Acker, Haide, Wald? Offene Ansiedelung, Höhle, Pfahlbau? Befestigung?	Dolmen, Ganggrab, Riesenbett? Stein oder Erdhügel? Flachgrab?	Leichenbeisetzung? (hockend od. gestreckt od. Schädelgrab?) Partielle oder totale Verbrennung? Mit Beigabe von Thierknochen?	alte No. 620 im alten Kataloge: Lücke! FO. s. Nro. I i. 237.	Böcking
№ I. i. 478.		See oder Moor? Acker, Haide, Wald? Offene Ansiedelung, Höhle, Pfahlbau? Befestigung?	Dolmen, Ganggrab, Riesenbett? Stein oder Erdhügel? Flachgrab?	Leichenbeisetzung? (hockend od. gestreckt od. Schädelgrab?) Partielle oder totale Verbrennung? Mit Beigabe von Thierknochen?		
№ I. i. 479.		See oder Moor? Acker, Haide, Wald? Offene Ansiedelung, Höhle, Pfahlbau? Befestigung?	Dolmen, Ganggrab, Riesenbett? Stein oder Erdhügel? Flachgrab?	Leichenbeisetzung? (hockend od. gestreckt od. Schädelgrab?) Partielle oder totale Verbrennung? Mit Beigabe von Thierknochen?		
№ I. i. 480.		See oder Moor? Acker, Haide, Wald? Offene Ansiedelung, Höhle, Pfahlbau? Befestigung?	Dolmen, Ganggrab, Riesenbett? Stein oder Erdhügel? Flachgrab?	Leichenbeisetzung? (hockend od. gestreckt od. Schädelgrab?) Partielle oder totale Verbrennung? Mit Beigabe von Thierknochen?		
№ I. i. 481.		See oder Moor? Acker, Haide, Wald? Offene Ansiedelung, Höhle, Pfahlbau? Befestigung?	Dolmen, Ganggrab, Riesenbett? Stein oder Erdhügel? Flachgrab?	Leichenbeisetzung? (hockend od. gestreckt od. Schädelgrab?) Partielle oder totale Verbrennung? Mit Beigabe von Thierknochen?		
№ I. i. 482.		See oder Moor? Acker, Haide, Wald? Offene Ansiedelung, Höhle, Pfahlbau? Befestigung?	Dolmen, Ganggrab, Riesenbett? Stein oder Erdhügel? Flachgrab?	Leichenbeisetzung? (hockend od. gestreckt od. Schädelgrab?) Partielle oder totale Verbrennung? Mit Beigabe von Thierknochen?		
№ I. i. 483.		See oder Moor? Acker, Haide, Wald? Offene Ansiedelung, Höhle, Pfahlbau? Befestigung?	Dolmen, Ganggrab, Riesenbett? Stein oder Erdhügel? Flachgrab?	Leichenbeisetzung? (hockend od. gestreckt od. Schädelgrab?) Partielle oder totale Verbrennung? Mit Beigabe von Thierknochen?		

Summe der Funde:	a. Seen: / Befstg.:	Mooren: / Dolmen etc.	Acker: / Hügelgr.:	Haide: / Flachgr.:	Wald: / Skeletgr.:	Ansiedelngn.: / Gr. m. p. Vbr.	Höhln.: / tot. V.:	Pfahlbtn.: / Unbest.:
Total-Summe d. Funde:	a. Seen: / Befstg.:	Mooren: / Dolmen etc.	Acker: / Hügelgr.:	Haide: / Flachgr.:	Wald: / Skeletgr.:	Ansiedelngn.: / Gr. m. p. Vbr.	Höhln.: / tot. V.:	Pfahlbtn.: / Unbest.:

1. Nummer.	2. Fundort.	3. Zeichnung.	4. Gegenstand, dessen Art, Form, Ornament und Erhaltungs-Zustand.	5. Maasse.	6. Material u. Farbe.
Laufende No. 484. Acten-No. Inventar-No. II, 4422 Frühere No. 88. 87. ?	Ort: ~~Völklingen~~ Kreis: Saarbrück. Regierungsbezirk: Trier. Land:		Drei ganz einfache Schalen aus bräunlichem, resp. gelblichem Thon.	Hhe.: 4,3. Lge.: gr. Br.: 16,8. kl. Br.: 11,8. o. Dm. 16. m. Dm. u. Dm. 11,8. gr. Uf. 5,2. 8.	Gestein: (Flint:) Metall: Thon: braml. gelb Glas: Org. Subst.:
Laufende No. 485. Acten-No. Inventar-No. II c 4423 Frühere No. 85. 86.	Ort: Völklingen Kreis: Regierungsbezirk: Land:		Zwei Schalen aus rötlichem Thon, ziemlich dickwandig.	Hhe.: 7,6. Lge.: gr. Br.: 17,6. kl. Br.: 6,3. o. Dm. 17,6. m. Dm. u. Dm. 6,3. gr. Uf. 5,6.	Gestein: (Flint:) Metall: Thon: röt. Glas: Org. Subst.:
Laufende No. 486. Acten-No. Inventar-No. II c 4424 Frühere No.	Ort: Völklingen Kreis: Regierungsbezirk: Land:		Glas-Urne, aus vielen Stückchen zusammengesetzt und ziemlich defect.	Hhe.: 16,7 Lge.: gr. Br.: kl. Br.: 7. o. Dm. 13,3. m. Dm. u. Dm. 7. gr. Uf.	Gestein: (Flint:) Metall: Thon: Glas: Org. Subst.:
Laufende No. 487. Acten-No. Inventar-No. II c 4425 Frühere No.	Ort: Völklingen Kreis: Regierungsbezirk: Land:		Glasflasche, aus vielen kleinen Stücken zusammengesetzt.	Hhe.: 16,6. Lge.: gr. Br.: 12,3. kl. Br.: 5,6. o. Dm. 6,1. m. Dm. u. Dm. 5,6. gr. Uf.	Gestein: (Flint:) Metall: Thon: Glas: grünlich. Org. Subst.:
Laufende No. 488. Acten-No. Inventar-No. II c 4426 Frühere No. 247.	Ort: Völklingen. Kreis: Regierungsbezirk: Land:		Glasbecher, schräg gerippt, unter dem Rande braune horizont. Linien.	Hhe.: 13,7. Lge.: gr. Br.: 10,8 kl. Br.: 4,3 o. Dm. 10,8. m. Dm. u. Dm. 7,2 gr. Uf.	Gestein: (Flint:) Metall: Thon: Glas: grünlich. Org. Subst.:
Laufende No. 489. Acten-No. Inventar-No. II c 4427 Frühere No. 97.	Ort: Völklingen. Kreis: Regierungsbezirk: Land:		Hohes Gefäss aus grünlichem Glas, mit sieben länglichen vertikalen eingebogenen Vertiefungen.	Hhe.: 10,5. Lge.: gr. Br.: 6,6. kl. Br.: 3,2. o. Dm. 4,6. m. Dm. u. Dm. 3,8. gr. Uf.	Gestein: (Flint:) Metall: Thon: Glas: grün. Org. Subst.:
Laufende No. 490. Acten-No. Inventar-No. II c 4428 Frühere No. 596.	Ort: Völklingen. Kreis: Regierungsbezirk: Land:		Unterer Teil eines Glasbechers mit 11 länglichen vertikalen eingebogenen Vertiefungen.	Hhe.: 11,5. Lge.: gr. Br.: kl. Br.: o. Dm. 7,6. m. Dm. u. Dm. 3,3. gr. Uf.	Gestein: (Flint:) Metall: Thon: Glas: Org. Subst.:

Summe d. Gegenst.:	a. Stein:	(Flint:	) Bronze:	Eisen:	Br. u. E.:	Gold:	Silber:	Elktr.:
	Thon:	Glas:	Bernst.:	Holz:	Horn:	Knochen:	Elfenbn.:	Muschln.:
Total-Summe d. Gegenst.:	a. Stein:	(Flint:	) Bronze:	Eisen:	Br. u. E.:	Gold:	Silber:	Elktr.:
	Thon:	Glas:	Bernst.:	Holz:	Horn:	Knochen:	Elfenbn.:	Muschln.:

7. Etikett-Nummer.	8. Zubehörige Funde.	9. Art der Fundstätte.		10. Bestattungsart.	11. Bemerkungen.	12. Vorbesitzer Jahr und Art der Erwerbung.
№ I. i. 484.		See oder Moor? Acker, Haide, Wald? Offene Ansiedelung, Höhle, Pfahlbau? Befestigung?	Dolmen, Ganggrab, Riesenbett? Stein oder Erdhügel? Flachgrab?	Leichenbeisetzung? (hockend od. gestreckt od. Schädelgrab?) Partielle oder totale Verbrennung? Mit Beigabe von Thierknochen?	FO. s. I i. 237.	Böcking.
№ I. i. 485.		See oder Moor? Acker, Haide, Wald? Offene Ansiedelung, Höhle, Pfahlbau? Befestigung?	Dolmen, Ganggrab, Riesenbett? Stein oder Erdhügel? Flachgrab?	Leichenbeisetzung? (hockend od. gestreckt od. Schädelgrab?) Partielle oder totale Verbrennung? Mit Beigabe von Thierknochen?		a) 1972 vorh. Schrank 87
№ I. i. 486.		See oder Moor? Acker, Haide, Wald? Offene Ansiedelung, Höhle, Pfahlbau? Befestigung?	Dolmen, Ganggrab, Riesenbett? Stein oder Erdhügel? Flachgrab?	Leichenbeisetzung? (hockend od. gestreckt od. Schädelgrab?) Partielle oder totale Verbrennung? Mit Beigabe von Thierknochen?		
№ I. i. 487.		See oder Moor? Acker, Haide, Wald? Offene Ansiedelung, Höhle, Pfahlbau? Befestigung?	Dolmen, Ganggrab, Riesenbett? Stein oder Erdhügel? Flachgrab?	Leichenbeisetzung? (hockend od. gestreckt od. Schädelgrab?) Partielle oder totale Verbrennung? Mit Beigabe von Thierknochen?		
№ I. i. 488.		See oder Moor? Acker, Haide, Wald? Offene Ansiedelung, Höhle, Pfahlbau? Befestigung?	Dolmen, Ganggrab, Riesenbett? Stein oder Erdhügel? Flachgrab?	Leichenbeisetzung? (hockend od. gestreckt od. Schädelgrab?) Partielle oder totale Verbrennung? Mit Beigabe von Thierknochen?	(Ursprl. mit der Kat.-Nr. II c 4506 versehen.) – alt durchstrichen, da I. i. 488 = II c 44126	1953 vorh. 85 vorh.
№ I. i. 489.		See oder Moor? Acker, Haide, Wald? Offene Ansiedelung, Höhle, Pfahlbau? Befestigung?	Dolmen, Ganggrab, Riesenbett? Stein oder Erdhügel? Flachgrab?	Leichenbeisetzung? (hockend od. gestreckt od. Schädelgrab?) Partielle oder totale Verbrennung? Mit Beigabe von Thierknochen?	1953 vorh. (Ursprl. mit der Kat.-Nr. II c 4497 versehen.)	85 vorh.
№ I. i. 490.		See oder Moor? Acker, Haide, Wald? Offene Ansiedelung, Höhle, Pfahlbau? Befestigung?	Dolmen, Ganggrab, Riesenbett? Stein oder Erdhügel? Flachgrab?	Leichenbeisetzung? (hockend od. gestreckt od. Schädelgrab?) Partielle oder totale Verbrennung? Mit Beigabe von Thierknochen?		

Summe der Gegenst.:	a. Seen:	Mooren:	Acker:	Haide:	Wald:	Ansiedelngn.:	Höhln.:	Pfahlbtn.:
	Befstg.:	Dolmen etc.	Hügelgr.:	Flachgr.:	Skeletgr.:	Gr. m. p. Vbr.	tot. V.:	Unbest.:
Total-Summe d. Gegenst.:	a. Seen:	Mooren:	Acker:	Haide:	Wald:	Ansiedelngn.:	Höhln.:	Pfahlbtn.:
	Befstg.:	Dolmen etc.	Hügelgr.:	Flachgr.:	Skeletgr.:	Gr. m. p. Vbr.	tot. V.:	Unbest.:

1. Nummer.	2. Fundort.	3. Zeichnung.	4. Gegenstand, dessen Art, Form, Ornament und Erhaltungs-Zustand.	5. Maasse.	6. Material u. Farbe.
Laufende No. 491. Acten-No. Inventar-No. IIc 4429 Frühere No. 637. b.	Ort: Völklingen. Kreis: Saarbrück. Regierungsbezirk: Trier. Land:		Becher aus grünlichem Glas mit aufgelegten Verzierungen, etwas defect.	Hhe.: 12,8 Lge.: gr. Br.: 11,1 kl. Br.: 4 o. Dm. 11,1 m. Dm. u. Dm. 7 gr. Uf.	Gestein: (Flint:) Metall: Thon: Glas: grünlich. Org. Subst.:
Laufende No. 492. Acten-No. Inventar-No. IIc 4430 Frühere No. 116.	Ort: Völklingen. Kreis: Regierungsbezirk: Land:		Flasche aus weisslichem Glas, etwas defect.	Hhe.: 12. Lge.: gr. Br.: 4,8 kl. Br.: 3. o. Dm. 4,6 m. Dm. u. Dm. 3. gr. Uf.	Gestein: (Flint:) Metall: Thon: Glas: weisslich. Org. Subst.:
Laufende No. 493. Acten-No. Inventar-No. IIc 4431 Frühere No.	Ort: Völklingen Kreis: Regierungsbezirk: Land:		Einhenkelige Flasche aus grünlichem Glas mit Verzierungen, ziemlich defect.	Hhe.: 11,3 Lge.: gr. Br.: 7,1 kl. Br.: 2. o. Dm. 3,1 m. Dm. u. Dm. 5,3 gr. Uf.	Gestein: (Flint:) Metall: Thon: Glas: grünl. Org. Subst.:
Laufende No. 494. Acten-No. Inventar-No. IIc 4432 Frühere No. 96.	Ort: Völklingen. Kreis: Regierungsbezirk: Land:		Kleines Gefäss mit weitem horizontal abstehendem Rande aus grünlichem Glas.	Hhe.: 7. Lge.: gr. Br.: 11,1 kl. Br.: 2. o. Dm. 11,1 m. Dm. u. Dm. 3,9 gr. Uf.	Gestein: (Flint:) Metall: Thon: Glas: grünlich. Org. Subst.:
Laufende No. 495. Acten-No. Inventar-No. IIc 4433 Frühere No. 94.	Ort: Völklingen. Kreis: Regierungsbezirk: Land:		Gefäss aus rötlichem Thon, ziemlich roh gearbeitet, etwas defect.	Hhe.: 14. Lge.: gr. Br.: 8,5 kl. Br.: 3,2 o. Dm. 6,5 m. Dm. u. Dm. 4,2 gr. Uf. 2,6,2	Gestein: (Flint:) Metall: Thon: rötlich. Glas: Org. Subst.:
Laufende No. 496. Acten-No. Inventar-No. IIc 4434 Frühere No.	Ort: Völklingen. Kreis: Regierungsbezirk: Land:		Kleines Gefäss von doppelkonischer Form aus feinem grauem Thon.	Hhe.: 9,5 Lge.: gr. Br.: 11,7 kl. Br.: 5 o. Dm. 7,3 m. Dm. u. Dm. 5. gr. Uf. 3,9,4.	Gestein: (Flint:) Metall: Thon: grau. Glas: Org. Subst.:
Laufende No. 497. Acten-No. Inventar-No. IIc 4435 Frühere No. 619. b.	Ort: Völklingen Kreis: Regierungsbezirk: Land:		Gefäss aus bräunlichem Thon mit eingebogenen Vertiefungen, zusammengesetzt und teils ergänzt.	Hhe.: 8,7 Lge.: gr. Br.: 7,4 kl. Br.: 3,3 o. Dm. 6,3 m. Dm. u. Dm. 3,3. gr. Uf.	Gestein: (Flint:) Metall: Thon: bräunlich. Glas: Org. Subst.:

Summe d. Gegenst.:	a. Stein:	(Flint:	) Bronze:	Eisen:	Br. u. E.:	Gold:	Silber:	Elktr.:
	Thon:	Glas:	Bernst.:	Holz:	Horn:	Knochen:	Elfenbn.:	Muschln.:
Total-Summe d. Gegenst.:	a. Stein:	(Flint:	) Bronze:	Eisen:	Br. u. E.:	Gold:	Silber:	Elktr.:
	Thon:	Glas:	Bernst.:	Holz:	Horn:	Knochen:	Elfenbn.:	Muschln.:

7. Etikett-Nummer.	8. Zubehörige Funde.	9. Art der Fundstätte.		10. Bestattungsart.	11. Bemerkungen.	12. Vorbesitzer Jahr und Art der Erwerbung.
№ I. i. 491.		See oder Moor? Acker, Haide, Wald? Offene Ansiedelung, Höhle, Pfahlbau? Befestigung?	Dolmen, Ganggrab, Riesenbett? Stein oder Erdhügel? Flachgrab?	Leichenbeisetzung? (hockend od. gestreckt od. Schädelgrab?) Partielle oder totale Verbrennung? Mit Beigabe von Thierknochen?	FO. s. Nro. I i. 237.	Böcking.
№ I. i. 492.		See oder Moor? Acker, Haide, Wald? Offene Ansiedelung, Höhle, Pfahlbau? Befestigung?	Dolmen, Ganggrab, Riesenbett? Stein oder Erdhügel? Flachgrab?	Leichenbeisetzung? (hockend od. gestreckt od. Schädelgrab?) Partielle oder totale Verbrennung? Mit Beigabe von Thierknochen?		
№ I. i. 493.		See oder Moor? Acker, Haide, Wald? Offene Ansiedelung, Höhle, Pfahlbau? Befestigung?	Dolmen, Ganggrab, Riesenbett? Stein oder Erdhügel? Flachgrab?	Leichenbeisetzung? (hockend od. gestreckt od. Schädelgrab?) Partielle oder totale Verbrennung? Mit Beigabe von Thierknochen?		
№ I. i. 494.		See oder Moor? Acker, Haide, Wald? Offene Ansiedelung, Höhle, Pfahlbau? Befestigung?	Dolmen, Ganggrab, Riesenbett? Stein oder Erdhügel? Flachgrab?	Leichenbeisetzung? (hockend od. gestreckt od. Schädelgrab?) Partielle oder totale Verbrennung? Mit Beigabe von Thierknochen?		
№ I. i. 495.		See oder Moor? Acker, Haide, Wald? Offene Ansiedelung, Höhle, Pfahlbau? Befestigung?	Dolmen, Ganggrab, Riesenbett? Stein oder Erdhügel? Flachgrab?	Leichenbeisetzung? (hockend od. gestreckt od. Schädelgrab?) Partielle oder totale Verbrennung? Mit Beigabe von Thierknochen?		
№ I. i. 496.		See oder Moor? Acker, Haide, Wald? Offene Ansiedelung, Höhle, Pfahlbau? Befestigung?	Dolmen, Ganggrab, Riesenbett? Stein oder Erdhügel? Flachgrab?	Leichenbeisetzung? (hockend od. gestreckt od. Schädelgrab?) Partielle oder totale Verbrennung? Mit Beigabe von Thierknochen?		
№ I. i. 497.		See oder Moor? Acker, Haide, Wald? Offene Ansiedelung, Höhle, Pfahlbau? Befestigung?	Dolmen, Ganggrab, Riesenbett? Stein oder Erdhügel? Flachgrab?	Leichenbeisetzung? (hockend od. gestreckt od. Schädelgrab?) Partielle oder totale Verbrennung? Mit Beigabe von Thierknochen?		

Summe der Funde:	a. Seen:	Mooren:	Acker:	Haide:	Wald:	Ansiedelngn.:	Höhln.:	Pfahlbtn.:
	Befstg.:	Dolmen etc.	Hügelgr.:	Flachgr.:	Skeletgr.:	Gr. m. p. Vbr.	tot. V.:	Unbest.:
Total-Summe d. Funde:	a. Seen:	Mooren:	Acker:	Haide:	Wald:	Ansiedelngn.:	Höhln.:	Pfahlbtn.:
	Befstg.:	Dolmen etc.	Hügelgr.:	Flachgr.:	Skeletgr.:	Gr. m. p. Vbr.	tot. V.:	Unbest.:

1. Nummer.	2. Fundort.	3. Zeichnung.	4. Gegenstand, dessen Art, Form, Ornament und Erhaltungs-Zustand.	5. Maasse.	6. Material u. Farbe.
Laufende No. **498.** Acten-No. Inventar-No. IIc 4436 Frühere No. 46.	Ort: ~~Völklingen.~~ Kreis: Saarbrück. Regierungsbezirk: Trier. Land:		Gefäss aus rötlich-gelbem Thon, oben abgebrochen.	Hhe.: 14,2. Lge.: gr. Br.: 12. kl. Br.: 3,9. o. Dm. m. Dm. u. Dm. 7,5. gr. Uf. 3,6.	Gestein: (Flint:) Metall: Thon: rötl. gelbl. Glas: Org. Subst.:
Laufende No. **499.** Acten-No. Inventar-No. IIc 4437 Frühere No.	Ort: Völklingen Kreis: Regierungsbezirk: Land:		Gefäss aus grauem Thon, der obere Theil ist abgebrochen.	Hhe.: 7,6. Lge.: gr. Br.: 7,6. kl. Br.: 2,3. o. Dm. m. Dm. u. Dm. 3,4. gr. Uf.	Gestein: (Flint:) Metall: Thon: grau. Glas: Org. Subst.:
Laufende No. **500.** Acten-No. Inventar-No. IIc 4438 Frühere No. 629.	Ort: Völklingen. Kreis: Regierungsbezirk: Land:		Schalenförmiges Gefäss aus grauem Thon, ziemlich dickwandig und roh gearbeitet.	Hhe.: 4,1. Lge.: gr. Br.: 18,2. kl. Br.: 5,2. o. Dm. 18,2. m. Dm. u. Dm. 5,7. gr. Uf. 5,7.	Gestein: (Flint:) Metall: Thon: grau. Glas: Org. Subst.:
Laufende No. **501.** Acten-No. Inventar-No. IIc 4434 Frühere No. 609.	Ort: Völklingen. Kreis: Regierungsbezirk: Land:		Schale aus grauem Thon.	Hhe.: 8,8. Lge.: gr. Br.: 15,7. kl. Br.: 5,2. o. Dm. 15,7. m. Dm. u. Dm. 5,2. gr. Uf. 4,4.	Gestein: (Flint:) Metall: Thon: grau Glas: Org. Subst.:
Laufende No. **502.** Acten-No. Inventar-No. IIc 4440 Frühere No. 628.	Ort: Völklingen. Kreis: Regierungsbezirk: Land:		Schale aus rötlichem Thon, auf dem Rande eine rillenförmige Vertiefung für einen Deckel.	Hhe.: 8,3. Lge.: gr. Br.: 13,3. kl. Br.: 4,5. o. Dm. 13,3. m. Dm. u. Dm. 4,5. gr. Uf. 4,3.	Gestein: (Flint:) Metall: Thon: rötlich. Glas: Org. Subst.:
Laufende No. **503.** Acten-No. Inventar-No. IIc 4441 Frühere No. 102.	Ort: Völklingen Kreis: Regierungsbezirk: Land:		Schale aus grauem, oben geschwärztem Thon.	Hhe.: 6,2. Lge.: gr. Br.: 13,8. kl. Br.: 6,3. o. Dm. 13,8. m. Dm. u. Dm. 6,3. gr. Uf. 4,4.	Gestein: (Flint:) Metall: Thon: grau, schwarz Glas: Org. Subst.:
Laufende No. **504.** Acten-No. Inventar-No. IIc 4442 Frühere No. 80. b.	Ort: Völklingen. Kreis: Regierungsbezirk: Land:		Schale aus rötlichem Thon, aus vielen Stückchen zusammengesetzt.	Hhe.: 5,9. Lge.: gr. Br.: 15,4. kl. Br.: 6. o. Dm. 15,4. m. Dm. u. Dm. 6. gr. Uf. 5,1.	Gestein: (Flint:) Metall: Thon: rötlich. Glas: Org. Subst.:

Summe d. Gegenst.:	a. Stein:	(Flint:	) Bronze:	Eisen:	Br. u. E.:	Gold:	Silber:	Elktr.:
	Thon:	Glas:	Bernst.:	Holz:	Horn:	Knochen:	Elfenbn.:	Muschln.:
Total-Summe d. Gegenst.:	a. Stein:	(Flint:	) Bronze:	Eisen:	Br. u. E.:	Gold:	Silber:	Elktr.:
	Thon:	Glas:	Bernst.:	Holz:	Horn:	Knochen:	Elfenbn.:	Muschln.:

7. Etikett-Nummer.	8. Zubehörige Funde.	9. Art der Fundstätte.		10. Bestattungsart.	11. Bemerkungen.	12. Vorbesitzer Jahr und Art der Erwerbung.
№ I. i. 498.		See oder Moor? Acker, Haide, Wald? Offene Ansiedelung, Höhle, Pfahlbau? Befestigung?	Dolmen, Ganggrab, Riesenbett? Stein oder Erdhügel? Flachgrab?	Leichenbeisetzung? (hockend od. gestreckt od. Schädelgrab?) Partielle oder totale Verbrennung? Mit Beigabe von Thierknochen?	FO. s. I i. 237.	Böcking.
№ I. i. 499.		See oder Moor? Acker, Haide, Wald? Offene Ansiedelung, Höhle, Pfahlbau? Befestigung?	Dolmen, Ganggrab, Riesenbett? Stein oder Erdhügel? Flachgrab?	Leichenbeisetzung? (hockend od. gestreckt od. Schädelgrab?) Partielle oder totale Verbrennung? Mit Beigabe von Thierknochen?		
№ I. i. 500.		See oder Moor? Acker, Haide, Wald? Offene Ansiedelung, Höhle, Pfahlbau? Befestigung?	Dolmen, Ganggrab, Riesenbett? Stein oder Erdhügel? Flachgrab?	Leichenbeisetzung? (hockend od. gestreckt od. Schädelgrab?) Partielle oder totale Verbrennung? Mit Beigabe von Thierknochen?		
№ I. i. 501.		See oder Moor? Acker, Haide, Wald? Offene Ansiedelung, Höhle, Pfahlbau? Befestigung?	Dolmen, Ganggrab, Riesenbett? Stein oder Erdhügel? Flachgrab?	Leichenbeisetzung? (hockend od. gestreckt od. Schädelgrab?) Partielle oder totale Verbrennung? Mit Beigabe von Thierknochen?		
№ I. i. 502.		See oder Moor? Acker, Haide, Wald? Offene Ansiedelung, Höhle, Pfahlbau? Befestigung?	Dolmen, Ganggrab, Riesenbett? Stein oder Erdhügel? Flachgrab?	Leichenbeisetzung? (hockend od. gestreckt od. Schädelgrab?) Partielle oder totale Verbrennung? Mit Beigabe von Thierknochen?		
№ I. i. 503.		See oder Moor? Acker, Haide, Wald? Offene Ansiedelung, Höhle, Pfahlbau? Befestigung?	Dolmen, Ganggrab, Riesenbett? Stein oder Erdhügel? Flachgrab?	Leichenbeisetzung? (hockend od. gestreckt od. Schädelgrab?) Partielle oder totale Verbrennung? Mit Beigabe von Thierknochen?		
№ I. i. 504.		See oder Moor? Acker, Haide, Wald? Offene Ansiedelung, Höhle, Pfahlbau? Befestigung?	Dolmen, Ganggrab, Riesenbett? Stein oder Erdhügel? Flachgrab?	Leichenbeisetzung? (hockend od. gestreckt od. Schädelgrab?) Partielle oder totale Verbrennung? Mit Beigabe von Thierknochen?		

Summe der Funde:	a. Seen:	Mooren:	Acker:	Haide:	Wald:	Ansiedelngn.:	Höhln.:	Pfahlbtn.:
	Befstg.:	Dolmen etc.	Hügelgr.:	Flachgr.:	Skeletgr.:	Gr. m. p. Vbr.	tot. V.:	Unbest.:
Total-Summe d. Funde:	a. Seen:	Mooren:	Acker:	Haide:	Wald:	Ansiedelngn.:	Höhln.:	Pfahlbtn.:
	Befstg.:	Dolmen etc.	Hügelgr.:	Flachgr.:	Skeletgr.:	Gr. m. p. Vbr.	tot. V.:	Unbest.:

1. Nummer.	2. Fundort.	3. Zeichnung.	4. Gegenstand, dessen Art, Form, Ornament und Erhaltungs-Zustand.	5. Maasse.	6. Material u. Farbe.
Laufende No. 505. Acten-No. Inventar-No. IIc 4443 Frühere No. 106. 475 a. –	Ort: ~~Völklingen~~ Kreis: Saarbrück. Regierungsbezirk: Trier. Land:		a, b. 2 kleine Schalen aus gelblichem Thon, in der Mitte eine horizontale leistenartige Erhebung. c. kl. Schale schwärzlichem Th. ohne Leiste, zusam. gesetzt, ergänzt.	Hhe.: 4. Lge.: gr. Br.: 8,5. kl. Br.: 3,4. o. Dm. 7,5. m. Dm. u. Dm. 3,4. gr. Uf.	Gestein: (Flint:) Metall: Thon: gelbl. schwärzl. Glas: Org. Subst.:
Laufende No. 506. Acten-No. Inventar-No. IIc 4444 Frühere No.	Ort: Völklingen Kreis: Regierungsbezirk: Land:		Kleine Schale v. Bronze, etwas defect.	Hhe.: 2,6. Lge.: gr. Br.: 12,7. kl. Br.: 8,5. o. Dm. 12,7. m. Dm. u. Dm. 8,5. gr. Uf.	Gestein: (Flint:) Metall: Bronze. Thon: Glas: Org. Subst.:
Laufende No. 507. Acten-No. Inventar-No. IIc 4445 Frühere No.	Ort: Völklingen Kreis: Regierungsbezirk: Land:	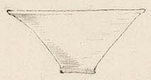	Kleines Gefäss aus Bronze, am Rande etwas defect.	Hhe.: 4,7. Lge.: gr. Br.: 9,5. kl. Br.: 3,4. o. Dm. 9,5. m. Dm. u. Dm. 3,4. gr. Uf.	Gestein: (Flint:) Metall: Br. Thon: Glas: Org. Subst.:
Laufende No. 508. Acten-No. Inventar-No. IIc 4446 Frühere No.	Ort: Völklingen Kreis: Regierungsbezirk: Land:		Drei kleine flache Schalen mit eingeritzten concentrischen Kreisen von Bronze, mit Spuren von Versilberung.	Hhe.: Lge.: gr. Br.: 8. 6,8. kl. Br.: o. Dm. m. Dm. u. Dm. gr. Uf.	Gestein: (Flint:) Metall: Br. Thon: Glas: Org. Subst.:
Laufende No. 509. Acten-No. Inventar-No. IIc 4447 Frühere No.	Ort: Völklingen. Kreis: Regierungsbezirk: Land:	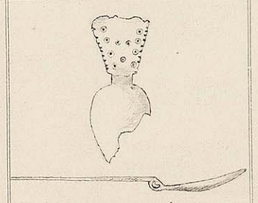	a. Löffel von Bronze mit breitem Stil, etwas defect. b. Löffel mit dünnem langem Stil, versilbert.	Hhe.: Lge.: gr. Br.: kl. Br.: o. Dm. m. Dm. u. Dm. gr. Uf.	Gestein: (Flint:) Metall: Br. Thon: Glas: Org. Subst.:
Laufende No. 510. Acten-No. Inventar-No. IIc 4448 Frühere No.	Ort: Völklingen. Kreis: Regierungsbezirk: Land:	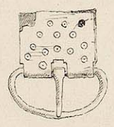	5 Schnallen v. Bronze von verschiedener Form und Grösse.	Hhe.: Lge.: gr. Br.: kl. Br.: o. Dm. m. Dm. u. Dm. gr. Uf.	Gestein: (Flint:) Metall: Br. Thon: Glas: Org. Subst.:
Laufende No. 511. Acten-No. Inventar-No. IIc 4449 Frühere No.	Ort: Völklingen. Kreis: Regierungsbezirk: Land:		Armringe von Bronze, offen, geschlossen und mit Schlussvorrichtung versehen.	Hhe.: Lge.: gr. Br.: kl. Br.: o. Dm. m. Dm. u. Dm. gr. Uf.	Gestein: (Flint:) Metall: Br. Thon: Glas: Org. Subst.:

Summe d. Gegenst.:	a. Stein: / Thon:	(Flint: | Glas: |) Bronze:	Bernst.:	Eisen:	Holz:	Br. u. E.:	Horn:	Gold:	Knochen:	Silber:	Elfenbn.:	Elktr.:	Muschln.:
Total-Summe d. Gegenst.:	a. Stein: / Thon:	(Flint: | Glas: |) Bronze:	Bernst.:	Eisen:	Holz:	Br. u. E.:	Horn:	Gold:	Knochen:	Silber:	Elfenbn.:	Elktr.:	Muschln.:

7. Etikett-Nummer.	8. Zubehörige Funde.	9. Art der Fundstätte.		10. Bestattungsart.	11. Bemerkungen.	12. Vorbesitzer Jahr und Art der Erwerbung.
№ I. i. 505.		See oder Moor? Acker, Haide, Wald? Offene Ansiedelung, Höhle, Pfahlbau? Befestigung?	Dolmen, Ganggrab, Riesenbett? Stein oder Erdhügel? Flachgrab?	Leichenbeisetzung? (hockend od. gestreckt od. Schädelgrab?) Partielle oder totale Verbrennung? Mit Beigabe von Thierknochen?	FO. s. Nro. I i. 237.	Böching.
№ I. i. 506.		See oder Moor? Acker, Haide, Wald? Offene Ansiedelung, Höhle, Pfahlbau? Befestigung?	Dolmen, Ganggrab, Riesenbett? Stein oder Erdhügel? Flachgrab?	Leichenbeisetzung? (hockend od. gestreckt od. Schädelgrab?) Partielle oder totale Verbrennung? Mit Beigabe von Thierknochen?	Westhofen	
№ I. i. 507.		See oder Moor? Acker, Haide, Wald? Offene Ansiedelung, Höhle, Pfahlbau? Befestigung?	Dolmen, Ganggrab, Riesenbett? Stein oder Erdhügel? Flachgrab?	Leichenbeisetzung? (hockend od. gestreckt od. Schädelgrab?) Partielle oder totale Verbrennung? Mit Beigabe von Thierknochen?		
№ I. i. 508.		See oder Moor? Acker, Haide, Wald? Offene Ansiedelung, Höhle, Pfahlbau? Befestigung?	Dolmen, Ganggrab, Riesenbett? Stein oder Erdhügel? Flachgrab?	Leichenbeisetzung? (hockend od. gestreckt od. Schädelgrab?) Partielle oder totale Verbrennung? Mit Beigabe von Thierknochen?	a-c Westberlin	
№ I. i. 509.		See oder Moor? Acker, Haide, Wald? Offene Ansiedelung, Höhle, Pfahlbau? Befestigung?	Dolmen, Ganggrab, Riesenbett? Stein oder Erdhügel? Flachgrab?	Leichenbeisetzung? (hockend od. gestreckt od. Schädelgrab?) Partielle oder totale Verbrennung? Mit Beigabe von Thierknochen?	a-b Westberlin	
№ I. i. 510.		See oder Moor? Acker, Haide, Wald? Offene Ansiedelung, Höhle, Pfahlbau? Befestigung?	Dolmen, Ganggrab, Riesenbett? Stein oder Erdhügel? Flachgrab?	Leichenbeisetzung? (hockend od. gestreckt od. Schädelgrab?) Partielle oder totale Verbrennung? Mit Beigabe von Thierknochen?	1 u. a-d Westberlin	
№ I. i. 511.		See oder Moor? Acker, Haide, Wald? Offene Ansiedelung, Höhle, Pfahlbau? Befestigung?	Dolmen, Ganggrab, Riesenbett? Stein oder Erdhügel? Flachgrab?	Leichenbeisetzung? (hockend od. gestreckt od. Schädelgrab?) Partielle oder totale Verbrennung? Mit Beigabe von Thierknochen?	Westberlin	

Summe der Funde:	a. Seen: / Befstg.:	Mooren: Dolmen etc.	Acker: Hügelgr.:	Haide: Flachgr.:	Wald: Skeletgr.:	Ansiedelngn.: Gr. m. p. Vbr.	Höhln.: tot. V.:	Pfahlbtn.: Unbest.:
Total-Summe d. Funde:	a. Seen: / Befstg.:	Mooren: Dolmen etc.	Acker: Hügelgr.:	Haide: Flachgr.:	Wald: Skeletgr.:	Ansiedelngn.: Gr. m. p. Vbr.	Höhln.: tot. V.:	Pfahlbtn.: Unbest.:

1. Nummer.	2. Fundort.	3. Zeichnung.	4. Gegenstand, dessen Art, Form, Ornament und Erhaltungs-Zustand.	5. Maasse.	6. Material u. Farbe.
Laufende No. **512.** Acten-No. IIc 4450 Inventar-No. Frühere No.	Ort: ~~Völklingen~~ Kreis: Saarbrück Regierungsbezirk: Trier. Land:	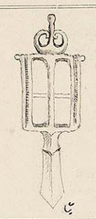	a-f. ~~Fünf~~ Fibeln von Bronze und ~~zwei~~ Fragmente. a-b. zwei sehr schöne runde Fibeln mit Email-Einlagen, vgl. II. c. 430-1.	Hhe.: Lge.: 7,3. gr. Br.: 2,4 kl. Br.: o. Dm. m. Dm. u. Dm. gr. Uf.	Gestein: (Flint:) Metall: Br. Thon: Glas: Org. Subst.:
Laufende No. **513.** Acten-No. Inventar-No. IIc 4451 Frühere No.	Ort: Völklingen. Kreis: Regierungsbezirk: Land:		Drei Fibeln von Bronze (Leopard, Hirsch und Delphin mit Amorette) an den ersten beiden Vertiefungen für Email-Einlagen.	Hhe.: Lge.: gr. Br.: kl. Br.: o. Dm. m. Dm. u. Dm. gr. Uf.	Gestein: (Flint:) Metall: Br. Thon: Glas: Org. Subst.:
Laufende No. **514.** Acten-No. Inventar-No. IIc 4452 Frühere No.	Ort: Völklingen Kreis: Regierungsbezirk: Land:		3 kleine Schellen von Bronze.	Hhe.: Lge.: gr. Br.: kl. Br.: o. Dm. m. Dm. u. Dm. gr. Uf.	Gestein: (Flint:) Metall: Br. Thon: Glas: Org. Subst.:
Laufende No. **515.** Acten-No. Inventar-No. IIc 4453 Frühere No.	Ort: Völklingen. Kreis: Regierungsbezirk: Land:		Ringe von Bronze, teils kantig, teils rund.	Hhe.: Lge.: gr. Br.: kl. Br.: o. Dm. m. Dm. u. Dm. gr. Uf.	Gestein: (Flint:) Metall: Br. Thon: Glas: Org. Subst.:
Laufende No. **516.** Acten-No. Inventar-No. IIc 4454 Frühere No.	Ort: Völklingen Kreis: Regierungsbezirk: Land:		Vier Nadeln von Bronze eine mit einem dodekaederförmigen Kopf von blauem Glas.	Hhe.: Lge.: gr. Br.: kl. Br.: o. Dm. m. Dm. u. Dm. gr. Uf.	Gestein: (Flint:) Metall: Br. Thon: Glas: blau. Org. Subst.:
Laufende No. **517.** Acten-No. Inventar-No. IIc 4455 Frühere No.	Ort: Völklingen Kreis: Regierungsbezirk: Land:		Drei Knochen-Nadeln die Spitzen sind abgebrochen.	Hhe.: Lge.: gr. Br.: kl. Br.: o. Dm. m. Dm. u. Dm. gr. Uf.	Gestein: (Flint:) Metall: Thon: Glas: Org. Subst.: Knochen.
Laufende No. **518.** Acten-No. Inventar-No. IIc 4456 Frühere No.	Ort: Völklingen Kreis: Regierungsbezirk: Land:	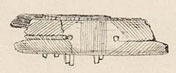	Bruchstück eines Knochenkammes mit eisernen Nieten.	Hhe.: Lge.: 6,5. gr. Br.: 2,5. kl. Br.: o. Dm. m. Dm. u. Dm. gr. Uf.	Gestein: (Flint:) Metall: Thon: Glas: Org. Subst.: Knochen.

Summe d. Gegenst.:	a. Stein:	(Flint:	) Bronze:	Eisen:	Br. u. E.:	Gold:	Silber:	Elktr.:
	Thon:	Glas:	Bernst.:	Holz:	Horn:	Knochen:	Elfenbn.:	Muschln.:
Total-Summe d. Gegenst.:	a. Stein:	(Flint:	) Bronze:	Eisen:	Br. u. E.:	Gold:	Silber:	Elktr.:
	Thon:	Glas:	Bernst.:	Holz:	Horn:	Knochen:	Elfenbn.:	Muschln.:

7. Etikett-Nummer.	8. Zubehörige Funde.	9. Art der Fundstätte.		10. Bestattungsart.	11. Bemerkungen.	12. Vorbesitzer Jahr und Art der Erwerbung.
№ I. i. 512.		See oder Moor? Acker, Haide, Wald? Offene Ansiedelung, Höhle, Pfahlbau? Befestigung?	Dolmen, Ganggrab, Riesenbett? Stein oder Erdhügel? Flachgrab?	Leichenbeisetzung? (hockend od. gestreckt od. Schädelgrab?) Partielle oder totale Verbrennung? Mit Beigabe von Thierknochen?	c oder e), f a oder b Westhofen (Argelt) FO. s. I i. 232.	Böcking.
№ I. i. 513.		See oder Moor? Acker, Haide, Wald? Offene Ansiedelung, Höhle, Pfahlbau? Befestigung?	Dolmen, Ganggrab, Riesenbett? Stein oder Erdhügel? Flachgrab?	Leichenbeisetzung? (hockend od. gestreckt od. Schädelgrab?) Partielle oder totale Verbrennung? Mit Beigabe von Thierknochen?	a-c Westhofen	
№ I. i. 514.		See oder Moor? Acker, Haide, Wald? Offene Ansiedelung, Höhle, Pfahlbau? Befestigung?	Dolmen, Ganggrab, Riesenbett? Stein oder Erdhügel? Flachgrab?	Leichenbeisetzung? (hockend od. gestreckt od. Schädelgrab?) Partielle oder totale Verbrennung? Mit Beigabe von Thierknochen?	a-c Westhofen	
№ I. i. 515.		See oder Moor? Acker, Haide, Wald? Offene Ansiedelung, Höhle, Pfahlbau? Befestigung?	Dolmen, Ganggrab, Riesenbett? Stein oder Erdhügel? Flachgrab?	Leichenbeisetzung? (hockend od. gestreckt od. Schädelgrab?) Partielle oder totale Verbrennung? Mit Beigabe von Thierknochen?		
№ I. i. 516.		See oder Moor? Acker, Haide, Wald? Offene Ansiedelung, Höhle, Pfahlbau? Befestigung?	Dolmen, Ganggrab, Riesenbett? Stein oder Erdhügel? Flachgrab?	Leichenbeisetzung? (hockend od. gestreckt od. Schädelgrab?) Partielle oder totale Verbrennung? Mit Beigabe von Thierknochen?		
№ I. i. 517.		See oder Moor? Acker, Haide, Wald? Offene Ansiedelung, Höhle, Pfahlbau? Befestigung?	Dolmen, Ganggrab, Riesenbett? Stein oder Erdhügel? Flachgrab?	Leichenbeisetzung? (hockend od. gestreckt od. Schädelgrab?) Partielle oder totale Verbrennung? Mit Beigabe von Thierknochen?	a-c Westhofen	
№ I. i. 518.		See oder Moor? Acker, Haide, Wald? Offene Ansiedelung, Höhle, Pfahlbau? Befestigung?	Dolmen, Ganggrab, Riesenbett? Stein oder Erdhügel? Flachgrab?	Leichenbeisetzung? (hockend od. gestreckt od. Schädelgrab?) Partielle oder totale Verbrennung? Mit Beigabe von Thierknochen?	Westhofen	

Summe d. Funde:	a. Seen:	Mooren:	Acker:	Haide:	Wald:	Ansiedelngn.:	Höhln.:	Pfahlbtn.:
	Befstg.:	Dolmen etc.	Hügelgr.:	Flachgr.:	Skeletgr.:	Gr. m. p. Vbr.	tot. V.:	Unbest.:
Total-Summe d. Funde:	a. Seen:	Mooren:	Acker:	Haide:	Wald:	Ansiedelngn.:	Höhln.:	Pfahlbtn.:
	Befstg.:	Dolmen etc.	Hügelgr.:	Flachgr.:	Skeletgr.:	Gr. m. p. Vbr.	tot. V.:	Unbest.:

1. Nummer.	2. Fundort.	3. Zeichnung.	4. Gegenstand, dessen Art, Form, Ornament und Erhaltungs-Zustand.	5. Maasse.	6. Material u. Farbe.
Laufende No. 519. Acten-No. Inventar-No. IIc 4457 Frühere No.	Ort: ~~Völklingen~~ Kreis: Saarbrück. Regierungsbezirk: Trier. Land:		Zwei bronzene Waagebalkchen, auf einer Seite defect.	Hhe.: Lge.: 20,4 gr. Br.: kl. Br.: o. Dm. m. Dm. u. Dm. gr. Uf.	Gestein: (Flint:) Metall: Br. Thon: Glas: Org. Subst.:
Laufende No. 520. Acten-No. Inventar-No. IIc 4458 Frühere No.	Ort: Völklingen. Kreis: Regierungsbezirk: Land:		Gerät (Spatel ?) von Eisen.	Hhe.: Lge.: 14,1. gr. Br.: 6,8. kl. Br.: o. Dm. m. Dm. u. Dm. gr. Uf.	Gestein: (Flint:) Metall: Eisen. Thon: Glas: Org. Subst.:
Laufende No. 521. Acten-No. Inventar-No. IIc 4459 Frühere No.	Ort: Völklingen. Kreis: Regierungsbezirk: Land:		Zwei Knochengeräte, bearbeitet, Messergriffe (?) in einem Eisenrost.	Hhe.: Lge.: 11,9 gr. Br.: 2,5. kl. Br.: o. Dm. m. Dm. u. Dm. gr. Uf.	Gestein: (Flint:) Metall: Thon: Glas: Org. Subst.: Kn.
Laufende No. 522. Acten-No. Inventar-No. IIc 4460 Frühere No.	Ort: Völklingen. Kreis: Regierungsbezirk: Land:		Langes Messer von Eisen mit Griff.	Hhe.: Lge.: 16,2. gr. Br.: 4,2. kl. Br.: o. Dm. m. Dm. u. Dm. gr. Uf.	Gestein: (Flint:) Metall: Eisen. Thon: Glas: Org. Subst.:
Laufende No. 523. Acten-No. Inventar-No. IIc 4461 Frühere No.	Ort: Völklingen. Kreis: Regierungsbezirk: Land:		Meissel von Eisen.	Hhe.: Lge.: 19,3 gr. Br.: kl. Br.: o. Dm. m. Dm. u. Dm. gr. Uf.	Gestein: (Flint:) Metall: Eisen. Thon: Glas: Org. Subst.:
Laufende No. 524. Acten-No. Inventar-No. IIc 4462 Frühere No.	Ort: Völklingen. Kreis: Regierungsbezirk: Land:	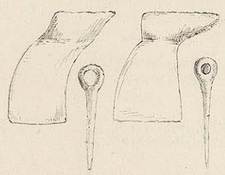	Zwei Äxte von Eisen.	Hhe.: Lge.: 15,2 14. gr. Br.: kl. Br.: o. Dm. m. Dm. u. Dm. gr. Uf.	Gestein: (Flint:) Metall: Eisen Thon: Glas: Org. Subst.:
Laufende No. 525. Acten-No. Inventar-No. IIc 4463 Frühere No.	Ort: Völklingen. Kreis: Regierungsbezirk: Land:		Kleiner Waagebalken von Bronze.	Hhe.: Lge.: 6,2 gr. Br.: kl. Br.: o. Dm. m. Dm. u. Dm. gr. Uf.	Gestein: (Flint:) Metall: Br. Thon: Glas: Org. Subst.:

Summe d. Gegenst.:	a. Stein: / Thon:	(Flint: Glas:	) Bronze: Bernst.:	Eisen: Holz:	Br. u. E.: Horn:	Gold: Knochen:	Silber: Elfenbn.:	Elktr.: Muschln.:
Total-Summe d. Gegenst.:	a. Stein: / Thon:	(Flint: Glas:	) Bronze: Bernst.:	Eisen: Holz:	Br. u. E.: Horn:	Gold: Knochen:	Silber: Elfenbn.:	Elktr.: Muschln.:

7. Etikett-Nummer.	8. Zubehörige Funde.	9. Art der Fundstätte.		10. Bestattungsart.	11. Bemerkungen.	12. Vorbesitzer Jahr und Art der Erwerbung.
№ I. i. 519.		See oder Moor? Acker, Haide, Wald? Offene Ansiedelung, Höhle, Pfahlbau? Befestigung?	Dolmen, Ganggrab, Riesenbett? Stein oder Erdhügel? Flachgrab?	Leichenbeisetzung? (hockend od. gestreckt od. Schädelgrab?) Partielle oder totale Verbrennung? Mit Beigabe von Thierknochen?	à-c Westhofen FO. s. Nro. I i. 237.	Böching.
№ I. i. 520.		See oder Moor? Acker, Haide, Wald? Offene Ansiedelung, Höhle, Pfahlbau? Befestigung?	Dolmen, Ganggrab, Riesenbett? Stein oder Erdhügel? Flachgrab?	Leichenbeisetzung? (hockend od. gestreckt od. Schädelgrab?) Partielle oder totale Verbrennung? Mit Beigabe von Thierknochen?		
№ I. i. 521.		See oder Moor? Acker, Haide, Wald? Offene Ansiedelung, Höhle, Pfahlbau? Befestigung?	Dolmen, Ganggrab, Riesenbett? Stein oder Erdhügel? Flachgrab?	Leichenbeisetzung? (hockend od. gestreckt od. Schädelgrab?) Partielle oder totale Verbrennung? Mit Beigabe von Thierknochen?		
№ I. i. 522.		See oder Moor? Acker, Haide, Wald? Offene Ansiedelung, Höhle, Pfahlbau? Befestigung?	Dolmen, Ganggrab, Riesenbett? Stein oder Erdhügel? Flachgrab?	Leichenbeisetzung? (hockend od. gestreckt od. Schädelgrab?) Partielle oder totale Verbrennung? Mit Beigabe von Thierknochen?		
№ I. i. 523.		See oder Moor? Acker, Haide, Wald? Offene Ansiedelung, Höhle, Pfahlbau? Befestigung?	Dolmen, Ganggrab, Riesenbett? Stein oder Erdhügel? Flachgrab?	Leichenbeisetzung? (hockend od. gestreckt od. Schädelgrab?) Partielle oder totale Verbrennung? Mit Beigabe von Thierknochen?		
№ I. i. 524.		See oder Moor? Acker, Haide, Wald? Offene Ansiedelung, Höhle, Pfahlbau? Befestigung?	Dolmen, Ganggrab, Riesenbett? Stein oder Erdhügel? Flachgrab?	Leichenbeisetzung? (hockend od. gestreckt od. Schädelgrab?) Partielle oder totale Verbrennung? Mit Beigabe von Thierknochen?		
№ I. i. 525.		See oder Moor? Acker, Haide, Wald? Offene Ansiedelung, Höhle, Pfahlbau? Befestigung?	Dolmen, Ganggrab, Riesenbett? Stein oder Erdhügel? Flachgrab?	Leichenbeisetzung? (hockend od. gestreckt od. Schädelgrab?) Partielle oder totale Verbrennung? Mit Beigabe von Thierknochen?		

Summe der Funde:	a. Seen: / Befstg.:	Mooren: Dolmen etc.	Acker: Hügelgr.:	Haide: Flachgr.:	Wald: Skeletgr.:	Ansiedelngn.: Gr. m. p. Vbr.	Höhln.: tot. V.:	Pfahlbtn.: Unbest.:
Total-Summe d. Funde:	a. Seen: / Befstg.:	Mooren: Dolmen etc.	Acker: Hügelgr.:	Haide: Flachgr.:	Wald: Skeletgr.:	Ansiedelngn.: Gr. m. p. Vbr.	Höhln.: tot. V.:	Pfahlbtn.: Unbest.:

1. Nummer.	2. Fundort.	3. Zeichnung.	4. Gegenstand, dessen Art, Form, Ornament und Erhaltungs-Zustand.	5. Maasse.	6. Material u. Farbe.
Laufende No. 526. Acten-No. II c Inventar-No. Frühere No. cfr II c 4357. Diese Nr. ist dann offen!	Ort: ~~Völklingen.~~ Kreis: Saarbrück. Regierungsbezirk: Trier. Land:		Kleine Scheiben v. Knochen, Spielsteine (?)	Hhe.: Lge.: gr. Br.: kl. Br.: o. Dm. m. Dm. u. Dm. gr. Uf.	Gestein: (Flint:) Metall: Thon: Glas: Org. Subst.: Knochen.
Laufende No. 527. Acten-No. Inventar-No. Frühere No.	Ort: Rheinland. Kreis: Regierungsbezirk: Land:	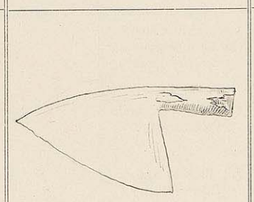	Grosses Haumesser v. Eisen.	Hhe.: Lge.: 22,5. gr. Br.: 11,8. kl. Br.: o. Dm. m. Dm. u. Dm. gr. Uf.	Gestein: (Flint:) Metall: Eisen. Thon: Glas: Org. Subst.:
Laufende No. 528. Acten-No. a – c Inventar-No. Frühere No.	Ort: Rheinland. Kreis: Regierungsbezirk: Land:	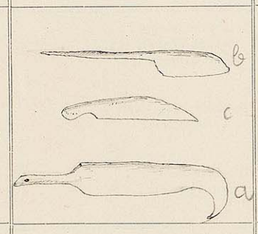	Drei eiserne Messer.	Hhe.: Lge.: gr. Br.: kl. Br.: o. Dm. m. Dm. u. Dm. gr. Uf.	Gestein: (Flint:) Metall: Eisen. Thon: Glas: Org. Subst.:
Laufende No. 529. Acten-No. a + b Inventar-No. Frühere No.	Ort: Rheinland. Kreis: Regierungsbezirk: Land:		Zwei eiserne Lanzenspitzen. 20,3 u. 14,3 Ctm. l.	Hhe.: Lge.: gr. Br.: kl. Br.: o. Dm. m. Dm. u. Dm. gr. Uf.	Gestein: (Flint:) Metall: Eisen. Thon: Glas: Org. Subst.:
Laufende No. 530. Acten-No. Inventar-No. Frühere No.	Ort: Rheinland. Kreis: Regierungsbezirk: Land:		Meissel artiges Instrument von Eisen.	Hhe.: Lge.: 13,8. gr. Br.: 1,2. kl. Br.: o. Dm. m. Dm. u. Dm. gr. Uf.	Gestein: (Flint:) Metall: Eisen. Thon: Glas: Org. Subst.:
Laufende No. 531. Acten-No. Inventar-No. Frühere No.	Ort: Rheinland. Kreis: Regierungsbezirk: Land:	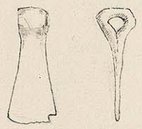	Kleine Axt von Eisen.	Hhe.: Lge.: 6. gr. Br.: 2,8. kl. Br.: o. Dm. m. Dm. u. Dm. gr. Uf.	Gestein: (Flint:) Metall: Eisen. Thon: Glas: Org. Subst.:
Laufende No. 532. Acten-No. a – c Inventar-No. Frühere No.	Ort: Rheinland. Kreis: Regierungsbezirk: Land:		Drei Pferde-Schuhe von Eisen.	Hhe.: Lge.: gr. Br.: kl. Br.: o. Dm. m. Dm. u. Dm. gr. Uf.	Gestein: (Flint:) Metall: Eisen. Thon: Glas: Org. Subst.:

Summe d. Gegenst.:	a. Stein:	(Flint:	) Bronze:	Eisen:	Br. u. E.:	Gold:	Silber:	Elktr.:
	Thon:	Glas:	Bernst.:	Holz:	Horn:	Knochen:	Elfenbn.:	Muschln.:

Total-Summe d. Gegenst.:	a. Stein:	(Flint:	) Bronze:	Eisen:	Br. u. E.:	Gold:	Silber:	Elktr.:
	Thon:	Glas:	Bernst.:	Holz:	Horn:	Knochen:	Elfenbn.:	Muschln.:

7. Etikett-Nummer.	8. Zubehörige Funde.	9. Art der Fundstätte.		10. Bestattungsart.	11. Bemerkungen.	12. Vorbesitzer Jahr und Art der Erwerbung.
№ I. i. 526.		See oder Moor? Acker, Haide, Wald? Offene Ansiedelung, Höhle, Pfahlbau? Befestigung?	Dolmen, Ganggrab, Riesenbett? Stein oder Erdhügel? Flachgrab?	Leichenbeisetzung? (hockend od. gestreckt od. Schädelgrab?) Partielle oder totale Verbrennung? Mit Beigabe von Thierknochen?	Fo. s. Nro. I i. 237.	Böcking.
№ I. i. 527.		See oder Moor? Acker, Haide, Wald? Offene Ansiedelung, Höhle, Pfahlbau? Befestigung?	Dolmen, Ganggrab, Riesenbett? Stein oder Erdhügel? Flachgrab?	Leichenbeisetzung? (hockend od. gestreckt od. Schädelgrab?) Partielle oder totale Verbrennung? Mit Beigabe von Thierknochen?		
№ I. i. 528.		See oder Moor? Acker, Haide, Wald? Offene Ansiedelung, Höhle, Pfahlbau? Befestigung?	Dolmen, Ganggrab, Riesenbett? Stein oder Erdhügel? Flachgrab?	Leichenbeisetzung? (hockend od. gestreckt od. Schädelgrab?) Partielle oder totale Verbrennung? Mit Beigabe von Thierknochen?		1963 vorh. ~~c Fehlt~~ c) 1972 vol. a) vor a–c b) vor. 85 vorh.
№ I. i. 529.		See oder Moor? Acker, Haide, Wald? Offene Ansiedelung, Höhle, Pfahlbau? Befestigung?	Dolmen, Ganggrab, Riesenbett? Stein oder Erdhügel? Flachgrab?	Leichenbeisetzung? (hockend od. gestreckt od. Schädelgrab?) Partielle oder totale Verbrennung? Mit Beigabe von Thierknochen?		1963 vorh. 85 vorh.
№ I. i. 530.		See oder Moor? Acker, Haide, Wald? Offene Ansiedelung, Höhle, Pfahlbau? Befestigung?	Dolmen, Ganggrab, Riesenbett? Stein oder Erdhügel? Flachgrab?	Leichenbeisetzung? (hockend od. gestreckt od. Schädelgrab?) Partielle oder totale Verbrennung? Mit Beigabe von Thierknochen?		1963 vorh. 85 vorh.
№ I. i. 531.		See oder Moor? Acker, Haide, Wald? Offene Ansiedelung, Höhle, Pfahlbau? Befestigung?	Dolmen, Ganggrab, Riesenbett? Stein oder Erdhügel? Flachgrab?	Leichenbeisetzung? (hockend od. gestreckt od. Schädelgrab?) Partielle oder totale Verbrennung? Mit Beigabe von Thierknochen?		85 vorh. 1972 vorh,
№ I. i. 532.		See oder Moor? Acker, Haide, Wald? Offene Ansiedelung, Höhle, Pfahlbau? Befestigung?	Dolmen, Ganggrab, Riesenbett? Stein oder Erdhügel? Flachgrab?	Leichenbeisetzung? (hockend od. gestreckt od. Schädelgrab?) Partielle oder totale Verbrennung? Mit Beigabe von Thierknochen?		1963 vorh. a) 1972 vorh, b), c) vorh. a–c 85 vorh.

Summe der Funde:	a. Seen:	Mooren:	Acker:	Haide:	Wald:	Ansiedelngn.:	Höhln.:	Pfahlbtn.:
	Befstg.:	Dolmen etc.	Hügelgr.:	Flachgr.:	Skeletgr.:	Gr. m. p. Vbr.	tot. V.:	Unbest.:

Total-Summe d. Funde:	a. Seen:	Mooren:	Acker:	Haide:	Wald:	Ansiedelngn.:	Höhln.:	Pfahlbtn.:
	Befstg.:	Dolmen etc.	Hügelgr.:	Flachgr.:	Skeletgr.:	Gr. m. p. Vbr.	tot. V.:	Unbest.:

1. Nummer.	2. Fundort.	3. Zeichnung.	4. Gegenstand, dessen Art, Form, Ornament und Erhaltungs-Zustand.	5. Maasse.	6. Material u. Farbe.
Laufende No. 533. Acten-No. a-d Inventar-No. Frühere No.	Ort: Rheinland. Kreis: Regierungsbezirk: Land:		Vier breite flache Ringe mit starker Mittelrippe, zwei davon sind ineinander gerostet.	Hhe.: Lge.: gr. Br.: kl. Br.: o. Dm. m. Dm. u. Dm. gr. Uf.	Gestein: (Flint:) Metall: Eisen Thon: Glas: Org. Subst.:
Laufende No. 534. Acten-No. Inventar-No. Frühere No.	Ort: Rheinland. Kreis: Regierungsbezirk: Land:		Langer Stil eines Speeres (Angon). Ferner fünf verschiedene eiserne Geräte, teilweise von zweifelhaftem Werth.	Hhe.: Lge.: gr. Br.: kl. Br.: o. Dm. m. Dm. u. Dm. gr. Uf.	Gestein: (Flint:) Metall: Eisen. Thon: Glas: Org. Subst.:
Laufende No. 535. Acten-No. Inventar-No. Frühere No.	Ort: Rheinland. Kreis: Regierungsbezirk: Land:		Zwei Schellen von Eisen sehr verrostet.	Hhe.: Lge.: gr. Br.: kl. Br.: o. Dm. m. Dm. u. Dm. gr. Uf.	Gestein: (Flint:) Metall: Eisen. Thon: Glas: Org. Subst.:
Laufende No. 536. Acten-No. Inventar-No. Frühere No.	Ort: Rheinland. Kreis: Regierungsbezirk: Land:		12 Fibeln von Bronze, teils sehr beschädigt.	Hhe.: Lge.: gr. Br.: kl. Br.: o. Dm. m. Dm. u. Dm. gr. Uf.	Gestein: (Flint:) Metall: Br. Thon: Glas: Org. Subst.:
Laufende No. 537. Acten-No. Inventar-No. Frühere No.	Ort: Rheinland. Kreis: Regierungsbezirk: Land:		Beschläge von Bronze, meist knopfartig, zwei in Gestalt einer Fica, eine in Form eines Tierkopfes stilisirt, drei von Muschelform.	Hhe.: Lge.: gr. Br.: kl. Br.: o. Dm. m. Dm. u. Dm. gr. Uf.	Gestein: (Flint:) Metall: Br. Thon: Glas: Org. Subst.:
Laufende No. 538. Acten-No. Inventar-No. Frühere No.	Ort: Rheinland. Kreis: Regierungsbezirk: Land:		Anzahl von sehr verschiedenen, Beschlägen, Ringen und Fragmenten, Zierraten etc. v. Bronze.	Hhe.: Lge.: gr. Br.: kl. Br.: o. Dm. m. Dm. u. Dm. gr. Uf.	Gestein: (Flint:) Metall: Br. Thon: Glas: Org. Subst.:
Laufende No. 539. Acten-No. Inventar-No. Frühere No.	Ort: Rheinland. Kreis: Regierungsbezirk: Land:		Henkel und Anhänger von Bronze.	Hhe.: Lge.: gr. Br.: kl. Br.: o. Dm. m. Dm. u. Dm. gr. Uf.	Gestein: (Flint:) Metall: Br. Thon: Glas: Org. Subst.:

Summe d. Gegenst.:	a. Stein:	(Flint:	) Bronze:	Eisen:	Br. u. E.:	Gold:	Silber:	Elktr.:
	Thon:	Glas:	Bernst.:	Holz:	Horn:	Knochen:	Elfenbn.:	Muschln.:
Total-Summe d. Gegenst.:	a. Stein:	(Flint:	) Bronze:	Eisen:	Br. u. E.:	Gold:	Silber:	Elktr.:
	Thon:	Glas:	Bernst.:	Holz:	Horn:	Knochen:	Elfenbn.:	Muschln.:

7. Etikett-Nummer.	8. Zubehörige Funde.	9. Art der Fundstätte.		10. Bestattungsart.	11. Bemerkungen.	12. Vorbesitzer Jahr und Art der Erwerbung.
№ I. i. 533.		See oder Moor? Acker, Haide, Wald? Offene Ansiedelung, Höhle, Pfahlbau? Befestigung?	Dolmen, Ganggrab, Riesenbett? Stein oder Erdhügel? Flachgrab?	Leichenbeisetzung? (hockend od. gestreckt od. Schädelgrab?) Partielle oder totale Verbrennung? Mit Beigabe von Thierknochen?		Böcking. 1963 vorh. c.) = nur 1 Ring vorh. + b.) = 1 Ring b, c = 85 vorh.
№ I. i. 534.		See oder Moor? Acker, Haide, Wald? Offene Ansiedelung, Höhle, Pfahlbau? Befestigung?	Dolmen, Ganggrab, Riesenbett? Stein oder Erdhügel? Flachgrab?	Leichenbeisetzung? (hockend od. gestreckt od. Schädelgrab?) Partielle oder totale Verbrennung? Mit Beigabe von Thierknochen?		
№ I. i. 535.		See oder Moor? Acker, Haide, Wald? Offene Ansiedelung, Höhle, Pfahlbau? Befestigung?	Dolmen, Ganggrab, Riesenbett? Stein oder Erdhügel? Flachgrab?	Leichenbeisetzung? (hockend od. gestreckt od. Schädelgrab?) Partielle oder totale Verbrennung? Mit Beigabe von Thierknochen?		
№ I. i. 536.		See oder Moor? Acker, Haide, Wald? Offene Ansiedelung, Höhle, Pfahlbau? Befestigung?	Dolmen, Ganggrab, Riesenbett? Stein oder Erdhügel? Flachgrab?	Leichenbeisetzung? (hockend od. gestreckt od. Schädelgrab?) Partielle oder totale Verbrennung? Mit Beigabe von Thierknochen?		1970 vorh. 57 Fibeln ✓ c) 1472 vorh. ✓ 85 vorh.
№ I. i. 537.		See oder Moor? Acker, Haide, Wald? Offene Ansiedelung, Höhle, Pfahlbau? Befestigung?	Dolmen, Ganggrab, Riesenbett? Stein oder Erdhügel? Flachgrab?	Leichenbeisetzung? (hockend od. gestreckt od. Schädelgrab?) Partielle oder totale Verbrennung? Mit Beigabe von Thierknochen?		1973 vorh. 155 Stk. 85 vorh.
№ I. i. 538.		See oder Moor? Acker, Haide, Wald? Offene Ansiedelung, Höhle, Pfahlbau? Befestigung?	Dolmen, Ganggrab, Riesenbett? Stein oder Erdhügel? Flachgrab?	Leichenbeisetzung? (hockend od. gestreckt od. Schädelgrab?) Partielle oder totale Verbrennung? Mit Beigabe von Thierknochen?		1970 vorh. 345 Stk. 85 vorh.
№ I. i. 539.		See oder Moor? Acker, Haide, Wald? Offene Ansiedelung, Höhle, Pfahlbau? Befestigung?	Dolmen, Ganggrab, Riesenbett? Stein oder Erdhügel? Flachgrab?	Leichenbeisetzung? (hockend od. gestreckt od. Schädelgrab?) Partielle oder totale Verbrennung? Mit Beigabe von Thierknochen?		85 vorh. 1573 vorh.

Summe der Funde:	a. Seen:	Mooren:	Acker:	Haide:	Wald:	Ansiedelngn.:	Höhln.:	Pfahlbtn.:
	Befstg.:	Dolmen etc.	Hügelgr.:	Flachgr.:	Skeletgr.:	Gr. m. p. Vbr.	tot. V.:	Unbest.:
Total-Summe d. Funde:	a. Seen:	Mooren:	Acker:	Haide:	Wald:	Ansiedelngn.:	Höhln.:	Pfahlbtn.:
	Befstg.:	Dolmen etc.	Hügelgr.:	Flachgr.:	Skeletgr.:	Gr. m. p. Vbr.	tot. V.:	Unbest.:

1. Nummer.	2. Fundort.	3. Zeichnung.	4. Gegenstand, dessen Art, Form, Ornament und Erhaltungs-Zustand.	5. Maasse.	6. Material u. Farbe.
Laufende No. 540. Acten-No. Inventar-No. Frühere No.	Ort: Rheinland. Kreis: Regierungsbezirk: Land:	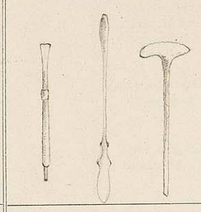	Sonde von Bronze, Stilus und anderes Gerät v. Eisen.	Hhe.: Lge.: gr. Br.: kl. Br.: o. Dm. m. Dm. u. Dm. gr. Uf.	Gestein: (Flint:) Metall: Br. Eisen. Thon: Glas: Org. Subst.:
Laufende No. 541. Acten-No. Inventar-No. Frühere No.	Ort: Rheinland. Kreis: Regierungsbezirk: Land:		Lampe von Bronze, der Henkel ist abgebrochen.	Hhe.: 17. Lge.: 75. gr. Br.: 61. kl. Br.: o. Dm. m. Dm. u. Dm. gr. Uf.	Gestein: (Flint:) Metall: Br. Thon: Glas: Org. Subst.:
Laufende No. 542. Acten-No. Inventar-No. Frühere No.	Ort: Rheinland. Kreis: Regierungsbezirk: Land:		Armring von Eisen.	Hhe.: Lge.: gr. Br.: 8. kl. Br.: o. Dm. m. Dm. u. Dm. gr. Uf.	Gestein: (Flint:) Metall: Eisen. Thon: Glas: Org. Subst.:
Laufende No. 543. Acten-No. Inventar-No. Frühere No.	Ort: Rheinland. Kreis: Regierungsbezirk: Land:		Einfacher Ring aus gelblichem Glas.	Hhe.: Lge.: gr. Br.: 57 kl. Br.: o. Dm. m. Dm. u. Dm. gr. Uf.	Gestein: (Flint:) Metall: Thon: Glas: gelblich. Org. Subst.:
Laufende No. 544. Acten-No. Inventar-No. Frühere No.	Ort: Rheinland. Kreis: Regierungsbezirk: Land:		Fragmente von Arm-Ringen aus gewundenem Bronze-Draht.	Hhe.: Lge.: gr. Br.: kl. Br.: o. Dm. m. Dm. u. Dm. gr. Uf.	Gestein: (Flint:) Metall: Thon: Glas: Org. Subst.:
Laufende No. 545. Acten-No. Inventar-No. Frühere No.	Ort: Rheinland. Kreis: Regierungsbezirk: Land:		Zwei kleine Schlüssel von Bronze.	Hhe.: Lge.: gr. Br.: kl. Br.: o. Dm. m. Dm. u. Dm. gr. Uf.	Gestein: (Flint:) Metall: Thon: Glas: Org. Subst.:
Laufende No. 546 Acten-No. Inventar-No. Frühere No.	Ort: Rheinland. Kreis: Regierungsbezirk: Land:		Kleine Figur eines ruhenden Löwen von Bronze am Hinterteile von einem Gegenstand abgebrochen, Oberfläche nicht gut erhalten. — Ähnlich wie Nr. I. i. 206.	Hhe.: Lge.: gr. Br.: kl. Br.: o. Dm. m. Dm. u. Dm. gr. Uf.	Gestein: (Flint:) Metall: Thon: Glas: Org. Subst.:

Summe d. Gegenst.:	a. Stein:	(Flint:	) Bronze:	Eisen:	Br. u. E.:	Gold:	Silber:	Elktr.:
	Thon:	Glas:	Bernst.:	Holz:	Horn:	Knochen:	Elfenbn.:	Muschln.:
Total-Summe d. Gegenst.:	a. Stein:	(Flint:	) Bronze:	Eisen:	Br. u. E.:	Gold:	Silber:	Elktr.:
	Thon:	Glas:	Bernst.:	Holz:	Horn:	Knochen:	Elfenbn.:	Muschln.:

7. Etikett-Nummer.	8. Zubehörige Funde.	9. Art der Fundstätte.		10. Bestattungsart.	11. Bemerkungen.	12. Vorbesitzer Jahr und Art der Erwerbung.
№ I. i. 540.		See oder Moor? Acker, Haide, Wald? Offene Ansiedelung, Höhle, Pfahlbau? Befestigung?	Dolmen, Ganggrab, Riesenbett? Stein oder Erdhügel? Flachgrab?	Leichenbeisetzung? (hockend od. gestreckt od. Schädelgrab?) Partielle oder totale Verbrennung? Mit Beigabe von Thierknochen?		Böcking. 1984 vorh. 85 vorh.
№ I. i. 541.		See oder Moor? Acker, Haide, Wald? Offene Ansiedelung, Höhle, Pfahlbau? Befestigung?	Dolmen, Ganggrab, Riesenbett? Stein oder Erdhügel? Flachgrab?	Leichenbeisetzung? (hockend od. gestreckt od. Schädelgrab?) Partielle oder totale Verbrennung? Mit Beigabe von Thierknochen?		1963 vorh. 85 vorh.
№ I. i. 542.		See oder Moor? Acker, Haide, Wald? Offene Ansiedelung, Höhle, Pfahlbau? Befestigung?	Dolmen, Ganggrab, Riesenbett? Stein oder Erdhügel? Flachgrab?	Leichenbeisetzung? (hockend od. gestreckt od. Schädelgrab?) Partielle oder totale Verbrennung? Mit Beigabe von Thierknochen?		1963 vorh. 85 vorh.
№ I. i. 543.		See oder Moor? Acker, Haide, Wald? Offene Ansiedelung, Höhle, Pfahlbau? Befestigung?	Dolmen, Ganggrab, Riesenbett? Stein oder Erdhügel? Flachgrab?	Leichenbeisetzung? (hockend od. gestreckt od. Schädelgrab?) Partielle oder totale Verbrennung? Mit Beigabe von Thierknochen?		
№ I. i. 544.		See oder Moor? Acker, Haide, Wald? Offene Ansiedelung, Höhle, Pfahlbau? Befestigung?	Dolmen, Ganggrab, Riesenbett? Stein oder Erdhügel? Flachgrab?	Leichenbeisetzung? (hockend od. gestreckt od. Schädelgrab?) Partielle oder totale Verbrennung? Mit Beigabe von Thierknochen?		
№ I. i. 545.		See oder Moor? Acker, Haide, Wald? Offene Ansiedelung, Höhle, Pfahlbau? Befestigung?	Dolmen, Ganggrab, Riesenbett? Stein oder Erdhügel? Flachgrab?	Leichenbeisetzung? (hockend od. gestreckt od. Schädelgrab?) Partielle oder totale Verbrennung? Mit Beigabe von Thierknochen?		
№ I. i. 546.		See oder Moor? Acker, Haide, Wald? Offene Ansiedelung, Höhle, Pfahlbau? Befestigung?	Dolmen, Ganggrab, Riesenbett? Stein oder Erdhügel? Flachgrab?	Leichenbeisetzung? (hockend od. gestreckt od. Schädelgrab?) Partielle oder totale Verbrennung? Mit Beigabe von Thierknochen?		1972 vorh. 85 vorh.

Summe der Funde:	a. Seen:	Mooren:	Acker:	Haide:	Wald:	Ansiedelngn.:	Höhln.:	Pfahlbtn.:
	Befstg.:	Dolmen etc.	Hügelgr.:	Flachgr.:	Skeletgr.:	Gr. m. p. Vbr.	tot. V.:	Unbest.:
Total-Summe d. Funde:	a. Seen:	Mooren:	Acker:	Haide:	Wald:	Ansiedelngn.:	Höhln.:	Pfahlbtn.:
	Befstg.:	Dolmen etc.	Hügelgr.:	Flachgr.:	Skeletgr.:	Gr. m. p. Vbr.	tot. V.:	Unbest.:

1. Nummer.	2. Fundort.	3. Zeichnung.	4. Gegenstand, dessen Art, Form, Ornament und Erhaltungs-Zustand.	5. Maasse.	6. Material u. Farbe.
Laufende No. 547. Acten-No. Inventar-No. Frühere No.	Ort: Rheinland. Kreis: Regierungsbezirk: Land:		Glasperlen verschiedener Grösse und Form, blau, teils mit weissen Einlagen. zwei gerippte Thonperlen, eine Bernsteinperle 2 Glaspasten u. ein Thonwirtel.	Hhe.: Lge.: gr. Br.: kl. Br.: o. Dm. m. Dm. u. Dm. gr. Uf.	Gestein: (Flint:) Metall: Thon: Glas: Org. Subst.:
Laufende No. 548. Acten-No. Inventar-No. Frühere No.	Ort: Rheinland. Kreis: Regierungsbezirk: Land:		Hohes Gefäss aus braunem Thon mit eingedrückten Verzierungen. 6. Fragment eines Deckels.	Hhe.: 28,5. Lge.: gr. Br.: 21,5. kl. Br.: 8,5. o. Dm. 10,3. m. Dm. u. Dm. 11. gr. Uf. 6,2.	Gestein: (Flint:) Metall: Thon: braun. Glas: Org. Subst.:
Laufende No. 549. Acten-No. Inventar-No. Frühere No.	Ort: Rheinland. Kreis: ? Regierungsbezirk: Land:		Urne aus braunem Thon, stark ausgebaucht, darin einige Fragmente von sehr verrostetem Eisen.	Hhe.: 9,6. Lge.: gr. Br.: 28,5. kl. Br.: 8,5. o. Dm. 20,5. m. Dm. u. Dm. 8,5. gr. Uf. 8,5.	Gestein: (Flint:) Metall: Thon: braun. Glas: Org. Subst.:
Laufende No. 550. Acten-No. Inventar-No. Frühere No.	Ort: Rheinland. Kreis: Regierungsbezirk: Land:		Becherförmiges Gefäss aus braunem Thon, aussen und innen mit geglätteten Linien verziert.	Hhe.: 7,5. Lge.: gr. Br.: 11,6 kl. Br.: 5,4 o. Dm. 10. m. Dm. u. Dm. 5,2. gr. Uf. 3,5.	Gestein: (Flint:) Metall: Thon: braun. Glas: Org. Subst.:
Laufende No. 551. Acten-No. Inventar-No. Frühere No.	Ort: Rheinland. Kreis: Regierungsbezirk: Land:		Kleines becherförmiges Gefäss aus braunem Thon, unter dem Rande mit drei Reihen von ganz kleinen Strichelchen an der Ausbauchung mit runden Vertiefg. verz.	Hhe.: 6,2. Lge.: gr. Br.: 8,4. kl. Br.: 3. o. Dm. 6,4. m. Dm. u. Dm. 3. gr. Uf. 2,7.	Gestein: (Flint:) Metall: Thon: braun. Glas: Org. Subst.:
Laufende No. 552. Acten-No. Inventar-No. Frühere No.	Ort: Rheinland. Kreis: Regierungsbezirk: Land:		Gefäss aus bräunlichem Thon, unten zugespitzt.	Hhe.: 15,2. Lge.: gr. Br.: 12,4 kl. Br.: o. Dm. 12,2. m. Dm. u. Dm. gr. Uf.	Gestein: (Flint:) Metall: Thon: braun. Glas: Org. Subst.:
Laufende No. 553. Acten-No. Inventar-No. Frühere No.	Ort: Rheinland. Kreis: Regierungsbezirk: Land:		Schale aus braunem Thon, innen mit radialen Furchen verziert, am Rande viel ergänzt.	Hhe.: 5,8. Lge.: gr. Br.: 16,1. kl. Br.: 3,7. o. Dm. 16,1. m. Dm. u. Dm. 3,7. gr. Uf.	Gestein: (Flint:) Metall: Thon: braun. Glas: Org. Subst.:

Summe d. Gegenst.:	a. Stein:	(Flint:	) Bronze:	Eisen:	Br. u. E.:	Gold:	Silber:	Elktr.:
	Thon:	Glas:	Bernst.:	Holz:	Horn:	Knochen:	Elfenbn.:	Muschln.:
Total-Summe d. Gegenst.:	a. Stein:	(Flint:	) Bronze:	Eisen:	Br. u. E.:	Gold:	Silber:	Elktr.:
	Thon:	Glas:	Bernst.:	Holz:	Horn:	Knochen:	Elfenbn.:	Muschln.:

7. Etikett-Nummer.	8. Zubehörige Funde.	9. Art der Fundstätte.		10. Bestattungsart.	11. Bemerkungen.	12. Vorbesitzer Jahr und Art der Erwerbung.
№ I. i. 547.		See oder Moor? Acker, Haide, Wald? Offene Ansiedelung, Höhle, Pfahlbau? Befestigung?	Dolmen, Ganggrab, Riesenbett? Stein oder Erdhügel? Flachgrab?	Leichenbeisetzung? (hockend od. gestreckt od. Schädelgrab?) Partielle oder totale Verbrennung? Mit Beigabe von Thierknochen?		Böching. 85 Stck 1873 Verz.
№ I. i. 548.		See oder Moor? Acker, Haide, Wald? Offene Ansiedelung, Höhle, Pfahlbau? Befestigung?	Dolmen, Ganggrab, Riesenbett? Stein oder Erdhügel? Flachgrab?	Leichenbeisetzung? (hockend od. gestreckt od. Schädelgrab?) Partielle oder totale Verbrennung? Mit Beigabe von Thierknochen?		
№ I. i. 549.		See oder Moor? Acker, Haide, Wald? Offene Ansiedelung, Höhle, Pfahlbau? Befestigung?	Dolmen, Ganggrab, Riesenbett? Stein oder Erdhügel? Flachgrab?	Leichenbeisetzung? (hockend od. gestreckt od. Schädelgrab?) Partielle oder totale Verbrennung? Mit Beigabe von Thierknochen?	Die Angabe des Fundortes ist nicht ganz sicher.	
№ I. i. 550.		See oder Moor? Acker, Haide, Wald? Offene Ansiedelung, Höhle, Pfahlbau? Befestigung?	Dolmen, Ganggrab, Riesenbett? Stein oder Erdhügel? Flachgrab?	Leichenbeisetzung? (hockend od. gestreckt od. Schädelgrab?) Partielle oder totale Verbrennung? Mit Beigabe von Thierknochen?		1872 Verz.
№ I. i. 551.		See oder Moor? Acker, Haide, Wald? Offene Ansiedelung, Höhle, Pfahlbau? Befestigung?	Dolmen, Ganggrab, Riesenbett? Stein oder Erdhügel? Flachgrab?	Leichenbeisetzung? (hockend od. gestreckt od. Schädelgrab?) Partielle oder totale Verbrennung? Mit Beigabe von Thierknochen?	In dem Gefäss liegt ein Fragmt. v. Bronze, Zusammengehörigkt. aber zweifelhaft.	
№ I. i. 552.		See oder Moor? Acker, Haide, Wald? Offene Ansiedelung, Höhle, Pfahlbau? Befestigung?	Dolmen, Ganggrab, Riesenbett? Stein oder Erdhügel? Flachgrab?	Leichenbeisetzung? (hockend od. gestreckt od. Schädelgrab?) Partielle oder totale Verbrennung? Mit Beigabe von Thierknochen?		
№ I. i. 553.		See oder Moor? Acker, Haide, Wald? Offene Ansiedelung, Höhle, Pfahlbau? Befestigung?	Dolmen, Ganggrab, Riesenbett? Stein oder Erdhügel? Flachgrab?	Leichenbeisetzung? (hockend od. gestreckt od. Schädelgrab?) Partielle oder totale Verbrennung? Mit Beigabe von Thierknochen?		

Summe der Funde:	a. Seen:	Mooren:	Acker:	Haide:	Wald:	Ansiedelngn.:	Höhln.:	Pfahlbtn.:
	Befstg.:	Dolmen etc.	Hügelgr.:	Flachgr.:	Skeletgr.:	Gr. m. p. Vbr.	tot. V.:	Unbest.:
Total-Summe d. Funde:	a. Seen:	Mooren:	Acker:	Haide:	Wald:	Ansiedelngn.:	Höhln.:	Pfahlbtn.:
	Befstg.:	Dolmen etc.	Hügelgr.:	Flachgr.:	Skeletgr.:	Gr. m. p. Vbr.	tot. V.:	Unbest.:

1. Nummer.	2. Fundort.	3. Zeichnung.	4. Gegenstand, dessen Art, Form, Ornament und Erhaltungs-Zustand.	5. Maasse.	6. Material u. Farbe.
Laufende No. **554.** Acten-No. Inventar-No. Frühere No.	Ort: Rheinland. Kreis: Regierungsbezirk: Land:		Gefäss aus hellbraunem Thon, sehr schön geglättet.	Hhe.: 16,5 Lge.: gr. Br.: 17 kl. Br.: 5,9 o. Dm. 8,8. m. Dm. 7,7. u. Dm. 5,9 gr. Uf. 5,4 8.	Gestein: (Flint: Metall: Thon: hellbr. Glas: Org. Subst.:
Laufende No. **555.** Acten-No. Inventar-No. Frühere No.	Ort: Rheinland. Kreis: Regierungsbezirk: Land:		Gefäss aus grauem Thon mit eigentümlichen länglichen Eindrücken.	Hhe.: 13,3 Lge.: gr. Br.: 12,7 kl. Br.: 4,5 o. Dm. 6,8. m. Dm. u. Dm. 4,5 gr. Uf. 3,8,6.	Gestein: (Flint: Metall: Thon: grau. Glas: Org. Subst.:
Laufende No. **556.** Acten-No. Inventar-No. Frühere No.	Ort: Rheinland. Kreis: Regierungsbezirk: Land:		Schale aus gelbem Thon, auf einer Seite eine Ausbesserung von Blei.	Hhe.: 9,6 Lge.: gr. Br.: 18, kl. Br.: 6 o. Dm. 18, m. Dm. u. Dm. 6, gr. Uf. 5,7.	Gestein: (Flint: Metall: Thon: gelb. Glas: Org. Subst.:
Laufende No. **557.** Acten-No. Inventar-No. Frühere No.	Ort: Rheinland. Kreis: Regierungsbezirk: Land:		Kleiner flacher Zirkel aus grauem Thon.	Hhe.: Lge.: gr. Br.: 4 kl. Br.: o. Dm. m. Dm. u. Dm. gr. Uf.	Gestein: (Flint: Metall: Thon: grau Glas: Org. Subst.:
Laufende No. **558.** Acten-No. Inventar-No. Frühere No.	Ort: Rheinland. Kreis: Regierungsbezirk: Land:		Kleine Glasflasche.	Hhe.: 9,5 Lge.: gr. Br.: 2, kl. Br.: o. Dm. 1,8. m. Dm. u. Dm. gr. Uf.	Gestein: (Flint: Metall: Thon: Glas: Org. Subst.:
Laufende No. **559.** Acten-No. Inventar-No. Frühere No.	Ort: Rheinland. Kreis: Regierungsbezirk: Land:	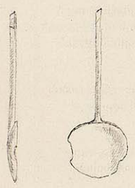	Kleiner Löffel von Knochen, ein Teil des Stiles ist abgebrochen.	Hhe.: Lge.: 8, gr. Br.: kl. Br.: o. Dm. m. Dm. u. Dm. gr. Uf.	Gestein: (Flint: Metall: Thon: Glas: Org. Subst.: Knochen
Laufende No. **560.** Acten-No. Inventar-No. Frühere No. 822.	Ort: Neunkirchen, Kreis: Ottweiler. Regierungsbezirk: Trier. Land:		Kleiner runder Metallspiegel.	Hhe.: Lge.: gr. Br.: kl. Br.: o. Dm. m. Dm. u. Dm. gr. Uf.	Gestein: (Flint: Metall: Thon: Glas: Org. Subst.:

Summe d. Gegenst.:	a. Stein:	(Flint:	) Bronze:	Eisen:	Br. u. E.:	Gold:	Silber:	Elktr.:
	Thon:	Glas:	Bernst.:	Holz:	Horn:	Knochen:	Elfenbn.:	Muschln.:
Total-Summe d. Gegenst.:	a. Stein:	(Flint:	) Bronze:	Eisen:	Br. u. E.:	Gold:	Silber:	Elktr.:
	Thon:	Glas:	Bernst.:	Holz:	Horn:	Knochen:	Elfenbn.:	Muschln.:

7. Etikett-Nummer.	8. Zubehörige Funde.	9. Art der Fundstätte.		10. Bestattungsart.	11. Bemerkungen.	12. Vorbesitzer Jahr und Art der Erwerbung.
№ I. i. 554.		See oder Moor? Acker, Haide, Wald? Offene Ansiedelung, Höhle, Pfahlbau? Befestigung?	Dolmen, Ganggrab, Riesenbett? Stein oder Erdhügel? Flachgrab?	Leichenbeisetzung? (hockend od. gestreckt od. Schädelgrab?) Partielle oder totale Verbrennung? Mit Beigabe von Thierknochen?		Böcking. 1975 ank, 1954 vorh.
№ I. i. 555.		See oder Moor? Acker, Haide, Wald? Offene Ansiedelung, Höhle, Pfahlbau? Befestigung?	Dolmen, Ganggrab, Riesenbett? Stein oder Erdhügel? Flachgrab?	Leichenbeisetzung? (hockend od. gestreckt od. Schädelgrab?) Partielle oder totale Verbrennung? Mit Beigabe von Thierknochen?		
№ I. i. 556.		See oder Moor? Acker, Haide, Wald? Offene Ansiedelung, Höhle, Pfahlbau? Befestigung?	Dolmen, Ganggrab, Riesenbett? Stein oder Erdhügel? Flachgrab?	Leichenbeisetzung? (hockend od. gestreckt od. Schädelgrab?) Partielle oder totale Verbrennung? Mit Beigabe von Thierknochen?		
№ I. i. 557.		See oder Moor? Acker, Haide, Wald? Offene Ansiedelung, Höhle, Pfahlbau? Befestigung?	Dolmen, Ganggrab, Riesenbett? Stein oder Erdhügel? Flachgrab?	Leichenbeisetzung? (hockend od. gestreckt od. Schädelgrab?) Partielle oder totale Verbrennung? Mit Beigabe von Thierknochen?		1963 vorh.
№ I. i. 558.		See oder Moor? Acker, Haide, Wald? Offene Ansiedelung, Höhle, Pfahlbau? Befestigung?	Dolmen, Ganggrab, Riesenbett? Stein oder Erdhügel? Flachgrab?	Leichenbeisetzung? (hockend od. gestreckt od. Schädelgrab?) Partielle oder totale Verbrennung? Mit Beigabe von Thierknochen?		1963 vorh. 85 vorh.
№ I. i. 559.		See oder Moor? Acker, Haide, Wald? Offene Ansiedelung, Höhle, Pfahlbau? Befestigung?	Dolmen, Ganggrab, Riesenbett? Stein oder Erdhügel? Flachgrab?	Leichenbeisetzung? (hockend od. gestreckt od. Schädelgrab?) Partielle oder totale Verbrennung? Mit Beigabe von Thierknochen?		85 vorh. 1572 ank,
№ I. i. 560.		See oder Moor? Acker, Haide, Wald? Offene Ansiedelung, Höhle, Pfahlbau? Befestigung?	Dolmen, Ganggrab, Riesenbett? Stein oder Erdhügel? Flachgrab?	Leichenbeisetzung? (hockend od. gestreckt od. Schädelgrab?) Partielle oder totale Verbrennung? Mit Beigabe von Thierknochen?		

Summe d. Funde:	a. Seen:	Mooren:	Acker:	Haide:	Wald:	Ansiedelngn.:	Höhln.:	Pfahlbtn.:
	Befstg.:	Dolmen etc.	Hügelgr.:	Flachgr.:	Skeletgr.:	Gr. m. p. Vbr.	tot. V.:	Unbest.:
Total-Summe d. Funde:	a. Seen:	Mooren:	Acker:	Haide:	Wald:	Ansiedelngn.:	Höhln.:	Pfahlbtn.:
	Befstg.:	Dolmen etc.	Hügelgr.:	Flachgr.:	Skeletgr.:	Gr. m. p. Vbr.	tot. V.:	Unbest.:

1. Nummer.	2. Fundort.	3. Zeichnung.	4. Gegenstand, dessen Art, Form, Ornament und Erhaltungs-Zustand.	5. Maasse.	6. Material u. Farbe.
Laufende No. 561. Acten-No. Inventar-No. Frühere No. 645.	Ort: Trier. Kreis: Trier. Regierungsbezirk: Trier. Land:		Kleine Glasflasche mit engem Halse.	Hhe.: 8. Lge.: gr. Br.: 5,1. kl. Br.: o. Dm. 2,2. m. Dm. u. Dm. 2. gr. Uf.	Gestein: (Flint: Metall: Thon: Glas: Org. Subst.:
Laufende No. 562 Acten-No. Inventar-No. Frühere No.	Ort: Trier. Kreis: Regierungsbezirk: Land:		Widderkopf von Bronze, der Kern besteht aus Eisen.	Hhe.: Lge.: 4,2. gr. Br.: kl. Br.: o. Dm. m. Dm. u. Dm. gr. Uf.	Gestein: (Flint: Metall: Eis. Br. Thon: Glas: Org. Subst.:
Laufende No. 563. Acten-No. 831. 87. Inventar-No. I. 122. 87. Frühere No.	Ort: Holzmühlheim Kreis: Schleiden. Regierungsbezirk: Aachen. Land:		a. Eiserner Dolch mit Griff, sehr schön erhalten, am Griff Holz-Einlagen. b. Scheide einseitig, von Eisen mit vergoldeten Kupferstreifen u. Email-Einlagen verziert.	Hhe.: Lge.: a. 35,8 b. 28. gr. Br.: a. 2 b. 7,3 kl. Br.: o. Dm. m. Dm. u. Dm. gr. Uf.	Gestein: (Flint: Metall: Eisen. Thon: Glas: Org. Subst.: Holz
Laufende No. 564. Acten-No. 707. 737. 899. 87. Inventar-No. I. 130. 87. Frühere No.	Ort: Bell. Kreis: Simmern. Regierungsbezirk: Coblenz Land:		Kleines, zierlich gearbeitetes becherförmiges Gefäss aus braunem Thon, mit starker Ausbauchung, über derselben drei horizontale Rillen. Scherben u. Knochen.	Hhe.: 8,5. Lge.: gr. Br.: 10,6. kl. Br.: 3,4. o. Dm. 7,3. m. Dm. u. Dm. 4,6. gr. Uf. 3,2,5.	Gestein: (Flint: Metall: Thon: brann. Glas: Org. Subst.:
Laufende No. 565. Acten-No. Inventar-No. Frühere No.	Ort: Saarbrück. Kreis: Saarbrück. Regierungsbezirk: Trier. Land:		Sehr schönes Steinbeil von grünlicher Farbe.	Hhe.: Lge.: 20,7. gr. Br.: 6,6. kl. Br.: o. Dm. m. Dm. u. Dm. gr. Uf.	Gestein: (Flint: Metall: Thon: Glas: Org. Subst.:
Laufende No. 566. Acten-No. Inventar-No. Frühere No.	Ort: Neunkirchen. Kreis: Ottweiler. Regierungsbezirk: Trier. Land:		Kleines Steinbeil.	Hhe.: Lge.: 6. gr. Br.: 4,2. kl. Br.: o. Dm. m. Dm. u. Dm. gr. Uf.	Gestein: Eklogitschiefer. (Flint: Metall: Thon: Glas: Org. Subst.:
Laufende No. 567. Acten-No. Inventar-No. Frühere No.	Ort: Rheinland. Kreis: Regierungsbezirk: Land:		Sehr schönes grünes Steinbeil.	Hhe.: Lge.: 15,5. gr. Br.: 6,2. kl. Br.: o. Dm. m. Dm. u. Dm. gr. Uf.	Gestein: Jadeit (Flint: Metall: Thon: Glas: Org. Subst.:

Summe d. Gegenst.:	a. Stein: / Thon:	(Flint: Glas:	) Bronze: Bernst.:	Eisen: Holz:	Br. u. E.: Horn:	Gold: Knochen:	Silber: Elfenbn.:	Elktr.: Muschln.:
Total-Summe d. Gegenst.:	a. Stein: / Thon:	(Flint: Glas:	) Bronze: Bernst.:	Eisen: Holz:	Br. u. E.: Horn:	Gold: Knochen:	Silber: Elfenbn.:	Elktr.: Muschln.:

7. Etikett-Nummer.	8. Zubehörige Funde.	9. Art der Fundstätte.		10. Bestattungsart.	11. Bemerkungen.	12. Vorbesitzer Jahr und Art der Erwerbung.
№ I. i. 561.		See oder Moor? Acker, Haide, Wald? Offene Ansiedelung, Höhle, Pfahlbau? Befestigung?	Dolmen, Ganggrab, Riesenbett? Stein oder Erdhügel? Flachgrab?	Leichenbeisetzung? (hockend od. gestreckt od. Schädelgrab?) Partielle oder totale Verbrennung? Mit Beigabe von Thierknochen?		Böcking.
№ I. i. 562.		See oder Moor? Acker, Haide, Wald? Offene Ansiedelung, Höhle, Pfahlbau? Befestigung?	Dolmen, Ganggrab, Riesenbett? Stein oder Erdhügel? Flachgrab?	Leichenbeisetzung? (hockend od. gestreckt od. Schädelgrab?) Partielle oder totale Verbrennung? Mit Beigabe von Thierknochen?		
№ I. i. 563.		See oder Moor? Acker, Haide, Wald? Offene Ansiedelung, Höhle, Pfahlbau? Befestigung?	Dolmen, Ganggrab, Riesenbett? Stein oder Erdhügel? Flachgrab?	Leichenbeisetzung? (hockend od. gestreckt od. Schädelgrab?) Partielle oder totale Verbrennung? Mit Beigabe von Thierknochen?		Herr Bürgermeister Zingsheim in Roderath. E. 3. II. 187. 87.
№ I. i. 564.		See oder Moor? Acker, Haide, Wald? Offene Ansiedelung, Höhle, Pfahlbau? Befestigung?	Dolmen, Ganggrab, Riesenbett? Stein oder Erdhügel? Flachgrab?	Leichenbeisetzung? (hockend od. gestreckt od. Schädelgrab?) Partielle oder totale Verbrennung? Mit Beigabe von Thierknochen?	b) Schwerter und Lanzenspitze 576 vorh.	Hr. Director A. Voss. Ausgrabung. E. 3. II. 190. 87.
№ I. i. 565.		See oder Moor? Acker, Haide, Wald? Offene Ansiedelung, Höhle, Pfahlbau? Befestigung?	Dolmen, Ganggrab, Riesenbett? Stein oder Erdhügel? Flachgrab?	Leichenbeisetzung? (hockend od. gestreckt od. Schädelgrab?) Partielle oder totale Verbrennung? Mit Beigabe von Thierknochen?		Noch zur Smlg. Böcking gehörig.
№ I. i. 566.		See oder Moor? Acker, Haide, Wald? Offene Ansiedelung, Höhle, Pfahlbau? Befestigung?	Dolmen, Ganggrab, Riesenbett? Stein oder Erdhügel? Flachgrab?	Leichenbeisetzung? (hockend od. gestreckt od. Schädelgrab?) Partielle oder totale Verbrennung? Mit Beigabe von Thierknochen?		1572 vorh.
№ I. i. 567.		See oder Moor? Acker, Haide, Wald? Offene Ansiedelung, Höhle, Pfahlbau? Befestigung?	Dolmen, Ganggrab, Riesenbett? Stein oder Erdhügel? Flachgrab?	Leichenbeisetzung? (hockend od. gestreckt od. Schädelgrab?) Partielle oder totale Verbrennung? Mit Beigabe von Thierknochen?		86 vorh.

Summe der Funde:	a. Seen: / Befstg.:	Mooren: Dolmen etc.	Acker: Hügelgr.:	Haide: Flachgr.:	Wald: Skeletgr.:	Ansiedelngn.: Gr. m. p. Vbr.	Höhln.: tot. V.:	Pfahlbtn.: Unbest.:
Total-Summe d. Funde:	a. Seen: / Befstg.:	Mooren: Dolmen etc.	Acker: Hügelgr.:	Haide: Flachgr.:	Wald: Skeletgr.:	Ansiedelngn.: Gr. m. p. Vbr.	Höhln.: tot. V.:	Pfahlbtn.: Unbest.:

1. Nummer.	2. Fundort.	3. Zeichnung.	4. Gegenstand, dessen Art, Form, Ornament und Erhaltungs-Zustand.	5. Maasse.	6. Material u. Farbe.
Laufende No. 568. Acten-No. Inventar-No. Frühere No.	Ort: Rheinland. Kreis: Regierungsbezirk: Land:		Steinbeil aus dunkelgrau-grünlichem Material, am Bahnende etwas defect.	Hhe.: Lge.: 9. gr. Br.: 4,3. kl. Br.: o. Dm. m. Dm. u. Dm. gr. Uf.	Gestein: (Flint:) Metall: Thon: Glas: Org. Subst.:
Laufende No. 569. Acten-No. Inventar-No. Frühere No.	Ort: Rheinland. Kreis: Regierungsbezirk: Land:		Kleines Beilchen v. Eklogit.	Hhe.: Lge.: 2,8. gr. Br.: 2,1. kl. Br.: o. Dm. m. Dm. u. Dm. gr. Uf.	Gestein: Eklog it. (Flint:) Metall: Thon: Glas: Org. Subst.:
Laufende No. 570. Acten-No. 170. 88. Inventar-No. II. 18. 88. Frühere No.	Ort: Kempenich. Kreis: Adenau. Regierungsbezirk: Coblenz. Land:		Kleine Schale aus bräunlichem ungeglättetem Th. nach Art der vorrömischen, mit etwas eingezogenem Rande. b. Fragmte einer ähnl. Schale.	Hhe.: 4,5. Lge.: gr. Br.: 12,3. kl. Br.: 4,4. o. Dm. 11. m. Dm. u. Dm. 4,4. gr. Uf.	Gestein: (Flint:) Metall: Thon: braun. Glas: Org. Subst.:
Laufende No. 571. Acten-No. Inventar-No. Frühere No.	Ort: Kempenich. Kreis: Regierungsbezirk: Land:		Römische Schale aus grauem Thon, zusammengesetzt u. teilw. ergänzt.	Hhe.: 4,8. Lge.: gr. Br.: 19,7. kl. Br.: 13,6. o. Dm. 19,7. m. Dm. u. Dm. 13,6. gr. Uf. 6,7.	Gestein: (Flint:) Metall: Thon: grau. Glas: Org. Subst.:
Laufende No. 572. Acten-No. Inventar-No. Frühere No.	Ort: Kempenich. Kreis: Regierungsbezirk: Land:		Unterer Teil eines römischen Gefässes aus grauem Thon, im Altertum schon abgeschliffen. b. Scherben von verschiedenen römischen Gefässen.	Hhe.: 3,7. Lge.: gr. Br.: 10,1. kl. Br.: 6,4. o. Dm. 10,1. m. Dm. u. Dm. 6,4. gr. Uf.	Gestein: (Flint:) Metall: Thon: grau. Glas: Org. Subst.:
Laufende No. 573. Acten-No. Inventar-No. Frühere No.	Ort: Kempenich. Kreis: Regierungsbezirk: Land:		Fibel von Bronze mit einem durchbrochenen Fuss.	Hhe.: Lge.: 6,2. gr. Br.: 3,1. kl. Br.: o. Dm. m. Dm. u. Dm. gr. Uf.	Gestein: (Flint:) Metall: Bronze. Thon: Glas: Org. Subst.:
Laufende No. 574. Acten-No. Inventar-No. Frühere No.	Ort: Kempenich. Kreis: Regierungsbezirk: Land:		Fibel von Bronze.	Hhe.: Lge.: 6,3. gr. Br.: 4,6. kl. Br.: o. Dm. m. Dm. u. Dm. gr. Uf.	Gestein: (Flint:) Metall: Br. Thon: Glas: Org. Subst.:

Summe d. Gegenst.:	a. Stein:	(Flint:	) Bronze:	Eisen:	Br. u. E.:	Gold:	Silber:	Elktr.:
	Thon:	Glas:	Bernst.:	Holz:	Horn:	Knochen:	Elfenbn.:	Muschln.:
Total-Summe d. Gegenst.:	a. Stein:	(Flint:	) Bronze:	Eisen:	Br. u. E.:	Gold:	Silber:	Elktr.:
	Thon:	Glas:	Bernst.:	Holz:	Horn:	Knochen:	Elfenbn.:	Muschln.:

Abtheilung: I. i. Rheinprovinz. Fol. 81.

7. Etikett-Nummer.	8. Zubehörige Funde.	9. Art der Fundstätte.		10. Bestattungsart.	11. Bemerkungen.	12. Vorbesitzer Jahr und Art der Erwerbung.
№ I. i. 568.		See oder Moor? Acker, Haide, Wald? Offene Ansiedelung, Höhle, Pfahlbau? Befestigung?	Dolmen, Ganggrab, Riesenbett? Stein oder Erdhügel? Flachgrab?	Leichenbeisetzung? (hockend od. gestreckt od. Schädelgrab?) Partielle oder totale Verbrennung? Mit Beigabe von Thierknochen?		Böcking.
№ I. i. 569.		See oder Moor? Acker, Haide, Wald? Offene Ansiedelung, Höhle, Pfahlbau? Befestigung?	Dolmen, Ganggrab, Riesenbett? Stein oder Erdhügel? Flachgrab?	Leichenbeisetzung? (hockend od. gestreckt od. Schädelgrab?) Partielle oder totale Verbrennung? Mit Beigabe von Thierknochen?		
№ I. i. 570.	N I. i. 570-77 ein Grabfund.	See oder Moor? Acker, Haide, Wald? Offene Ansiedelung, Höhle, Pfahlbau? Befestigung?	Dolmen, Ganggrab, Riesenbett? Stein oder Erdhügel? Flachgrab?	Leichenbeisetzung? (hockend od. gestreckt od. Schädelgrab?) Partielle oder totale Verbrennung? Mit Beigabe von Thierknochen?		Hr. Oberförster Eilers. in Adenau. Geschenk. E. J. II. 33. 88.
№ I. i. 571.		See oder Moor? Acker, Haide, Wald? Offene Ansiedelung, Höhle, Pfahlbau? Befestigung?	Dolmen, Ganggrab, Riesenbett? Stein oder Erdhügel? Flachgrab?	Leichenbeisetzung? (hockend od. gestreckt od. Schädelgrab?) Partielle oder totale Verbrennung? Mit Beigabe von Thierknochen?		2 Schalen 1873 ank.
№ I. i. 572.		See oder Moor? Acker, Haide, Wald? Offene Ansiedelung, Höhle, Pfahlbau? Befestigung?	Dolmen, Ganggrab, Riesenbett? Stein oder Erdhügel? Flachgrab?	Leichenbeisetzung? (hockend od. gestreckt od. Schädelgrab?) Partielle oder totale Verbrennung? Mit Beigabe von Thierknochen?		
№ I. i. 573.		See oder Moor? Acker, Haide, Wald? Offene Ansiedelung, Höhle, Pfahlbau? Befestigung?	Dolmen, Ganggrab, Riesenbett? Stein oder Erdhügel? Flachgrab?	Leichenbeisetzung? (hockend od. gestreckt od. Schädelgrab?) Partielle oder totale Verbrennung? Mit Beigabe von Thierknochen?		
№ I. i. 574.		See oder Moor? Acker, Haide, Wald? Offene Ansiedelung, Höhle, Pfahlbau? Befestigung?	Dolmen, Ganggrab, Riesenbett? Stein oder Erdhügel? Flachgrab?	Leichenbeisetzung? (hockend od. gestreckt od. Schädelgrab?) Partielle oder totale Verbrennung? Mit Beigabe von Thierknochen?		

Summe der Funde:	a. Seen:	Mooren:	Acker:	Haide:	Wald:	Ansiedelngn.:	Höhln.:	Pfahlbtn.:
	Befstg.:	Dolmen etc.	Hügelgr.:	Flachgr.:	Skeletgr.:	Gr. m. p. Vbr.	tot. V.:	Unbest.:
Total-Summe d. Funde:	a. Seen:	Mooren:	Acker:	Haide:	Wald:	Ansiedelngn.:	Höhln.:	Pfahlbtn.:
	Befstg.:	Dolmen etc.	Hügelgr.:	Flachgr.:	Skeletgr.:	Gr. m. p. Vbr.	tot. V.:	Unbest.:

1. Nummer.	2. Fundort.	3. Zeichnung.	4. Gegenstand, dessen Art, Form, Ornament und Erhaltungs-Zustand.	5. Maasse.	6. Material u. Farbe.
Laufende No. 575. Acten-No. Inventar-No. Frühere No.	Ort: Kempenich. Kreis: Adenau. Regierungsbezirk: Coblenz. Land:		Offener Armring v. Bronze an den Enden etwas verstärkt.	Hhe.: Lge.: gr. Br.: 6,5. kl. Br.: o. Dm. m. Dm. u. Dm. gr. Uf.	Gestein: (Flint:) Metall: Br. Thon: Glas: Org. Subst.:
Laufende No. 576. Acten-No. Inventar-No. Frühere No.	Ort: Kempenich. Kreis: Regierungsbezirk: Land:		Kleiner geschlossener Ring v. Bronze.	Hhe.: Lge.: gr. Br.: 4,1. kl. Br.: o. Dm. m. Dm. u. Dm. gr. Uf.	Gestein: (Flint:) Metall: Br. Thon: Glas: Org. Subst.:
Laufende No. 577. Acten-No. Inventar-No. Frühere No.	Ort: Kempenich. Kreis: Regierungsbezirk: Land:		Münze des Caligula aus dem Jahre 37. a. GERMANICVS CAESAR TI AVGVST F DIVI AVG N. R. C CAESAR AVG GERMANI CVS PON M TR POT – S·C.	Hhe.: Lge.: gr. Br.: kl. Br.: o. Dm. m. Dm. u. Dm. gr. Uf.	Gestein: (Flint:) Metall: Thon: Glas: Org. Subst.:
Laufende No. 578. Acten-No. Inventar-No. Frühere No.	Ort: Rheinland. Kreis: Regierungsbezirk: Land:		Römische Knochen-Nadel, schön erhalten.	Hhe.: Lge.: 24,7 gr. Br.: kl. Br.: o. Dm. m. Dm. u. Dm. gr. Uf.	Gestein: (Flint:) Metall: Thon: Glas: Org. Subst.: Kn.
Laufende No. 579. Acten-No. 349.86. 21,87. Inventar-No. II. 57. 86. Frühere No.	Ort: Weissenthurm. Kreis: Coblenz. Regierungsbezirk: Coblenz. Land:		Einhenkliges Gefäss aus schwarzem Thon mit Ausguss-Tülle, an der oberen Hälfte mit horizontalen Reihen kleiner Eindrücke verziert.	Hhe.: 18,2. Lge.: gr. Br.: 20,5. kl. Br.: 10. o. Dm. 13,7. m. Dm. 20,5. u. Dm. 10. gr. Uf. 57,4.	Gestein: (Flint:) Metall: Thon: schw. Glas: Org. Subst.:
Laufende No. 580. Acten-No. Inventar-No. Frühere No.	Ort: Weissenthurm. Kreis: Regierungsbezirk: Land:		Einhenkliges Gefäss aus rotem Thon mit Ausguss-Tülle, oben Eindrücken verziert.	Hhe.: 17,2. Lge.: gr. Br.: 18,5. kl. Br.: 7. o. Dm. 9,8. m. Dm. u. Dm. 7. gr. Uf. 56,2	Gestein: (Flint:) Metall: Thon: rot. Glas: Org. Subst.:
Laufende No. 581. Acten-No. Inventar-No. Frühere No.	Ort: Weissenthurm. Kreis: Regierungsbezirk: Land:		Gefäss aus schwarzem Thon, mit zwei Reihen eingedrückter Verzierungen.	Hhe.: 11,5. Lge.: gr. Br.: 15,5. kl. Br.: 6,6. o. Dm. 10. m. Dm. u. Dm. 6,6. gr. Uf. 46.	Gestein: (Flint:) Metall: Thon: schw. Glas: Org. Subst.:

Summe d. Gegenst.:	a. Stein:	(Flint:	) Bronze:	Eisen:	Br. u. E.:	Gold:	Silber:	Elktr.:
	Thon:	Glas:	Bernst.:	Holz:	Horn:	Knochen:	Elfenbn.:	Muschln.:
Total-Summe d. Gegenst.:	a. Stein:	(Flint:	) Bronze:	Eisen:	Br. u. E.:	Gold:	Silber:	Elktr.:
	Thon:	Glas:	Bernst.:	Holz:	Horn:	Knochen:	Elfenbn.:	Muschln.:

7. Etikett-Nummer.	8. Zubehörige Funde.	9. Art der Fundstätte.		10. Bestattungsart.	11. Bemerkungen.	12. Vorbesitzer Jahr und Art der Erwerbung.
№ I. i. 575.		See oder Moor? Acker, Haide, Wald? Offene Ansiedelung, Höhle, Pfahlbau? Befestigung?	Dolmen, Ganggrab, Riesenbett? Stein oder Erdhügel? Flachgrab?	Leichenbeisetzung? (hockend od. gestreckt od. Schädelgrab?) Partielle oder totale Verbrennung? Mit Beigabe von Thierknochen?		Eilers.
№ I. i. 576.		See oder Moor? Acker, Haide, Wald? Offene Ansiedelung, Höhle, Pfahlbau? Befestigung?	Dolmen, Ganggrab, Riesenbett? Stein oder Erdhügel? Flachgrab?	Leichenbeisetzung? (hockend od. gestreckt od. Schädelgrab?) Partielle oder totale Verbrennung? Mit Beigabe von Thierknochen?		
№ I. i. 577.		See oder Moor? Acker, Haide, Wald? Offene Ansiedelung, Höhle, Pfahlbau? Befestigung?	Dolmen, Ganggrab, Riesenbett? Stein oder Erdhügel? Flachgrab?	Leichenbeisetzung? (hockend od. gestreckt od. Schädelgrab?) Partielle oder totale Verbrennung? Mit Beigabe von Thierknochen?		
№ I. i. 578.		See oder Moor? Acker, Haide, Wald? Offene Ansiedelung, Höhle, Pfahlbau? Befestigung?	Dolmen, Ganggrab, Riesenbett? Stein oder Erdhügel? Flachgrab?	Leichenbeisetzung? (hockend od. gestreckt od. Schädelgrab?) Partielle oder totale Verbrennung? Mit Beigabe von Thierknochen?		Aus der Sammlung Böcking.
№ I. i. 579.		See oder Moor? Acker, Haide, Wald? Offene Ansiedelung, Höhle, Pfahlbau? Befestigung?	Dolmen, Ganggrab, Riesenbett? Stein oder Erdhügel? Flachgrab?	Leichenbeisetzung? (hockend od. gestreckt od. Schädelgrab?) Partielle oder totale Verbrennung? Mit Beigabe von Thierknochen?		Hr. F. K. Wolff Cöln. E. d. II. 77.86.
№ I. i. 580.		See oder Moor? Acker, Haide, Wald? Offene Ansiedelung, Höhle, Pfahlbau? Befestigung?	Dolmen, Ganggrab, Riesenbett? Stein oder Erdhügel? Flachgrab?	Leichenbeisetzung? (hockend od. gestreckt od. Schädelgrab?) Partielle oder totale Verbrennung? Mit Beigabe von Thierknochen?		1575 ult.
№ I. i. 581.		See oder Moor? Acker, Haide, Wald? Offene Ansiedelung, Höhle, Pfahlbau? Befestigung?	Dolmen, Ganggrab, Riesenbett? Stein oder Erdhügel? Flachgrab?	Leichenbeisetzung? (hockend od. gestreckt od. Schädelgrab?) Partielle oder totale Verbrennung? Mit Beigabe von Thierknochen?		86 vorh. 1572 ult.

Summe der Funde:	a. Seen:	Mooren:	Acker:	Haide:	Wald:	Ansiedelngn.:	Höhln.:	Pfahlbtn.:
	Befstg.:	Dolmen etc.	Hügelgr.:	Flachgr.:	Skeletgr.:	Gr. m. p. Vbr.	tot. V.:	Unbest.:
Total-Summed. Funde:	a. Seen:	Mooren:	Acker:	Haide:	Wald:	Ansiedelngn.:	Höhln.:	Pfahlbtn.:
	Befstg.:	Dolmen etc.	Hügelgr.:	Flachgr.:	Skeletgr.:	Gr. m. p. Vbr.	tot. V.:	Unbest.:

1. Nummer.	2. Fundort.	3. Zeichnung.	4. Gegenstand, dessen Art, Form, Ornament und Erhaltungs-Zustand.	5. Maasse.	6. Material u. Farbe.
Laufende No. 582. Acten-No. Inventar-No. Frühere No.	Ort: Weissenthurm. Kreis: Coblenz. Regierungsbezirk: Coblenz Land:		Gefäss aus schwarzem Thon mit horizontalen Reihen von Vertiefungen verziert, ziemlich schwer u. dickwandig.	Hhe.: 11,8. Lge.: gr. Br.: 15,5. kl. Br.: 6,5. o. Dm. 11,4. m. Dm. u. Dm. 6,5. gr. Uf. 45,1.	Gestein: (Flint:) Metall: Thon: schw. Glas: Org. Subst.:
Laufende No. 583. Acten-No. Inventar-No. Frühere No.	Ort: Weissenthurm Kreis: Regierungsbezirk: Land:	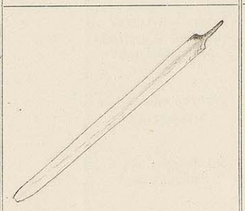	Eisernes Schwert, oben am Griff und an der Spitze etwas defect.	Hhe.: Lge.: 85. gr. Br.: 5,5. kl. Br.: o. Dm. m. Dm. u. Dm. gr. Uf.	Gestein: (Flint:) Metall: Eisen. Thon: Glas: Org. Subst.:
Laufende No. 584. Acten-No. Inventar-No. Frühere No.	Ort: Weissenthurm. Kreis: Regierungsbezirk: Land:		Eisernes Schwert, mit den Resten der hölzernen Scheide.	Hhe.: Lge.: 89,8. gr. Br.: 5. kl. Br.: o. Dm. m. Dm. u. Dm. gr. Uf.	Gestein: (Flint:) Metall: Eisen. Thon: Glas: Org. Subst.:
Laufende No. 585. Acten-No. Inventar-No. Frühere No.	Ort: Weissenthurm Kreis: Regierungsbezirk: Land:	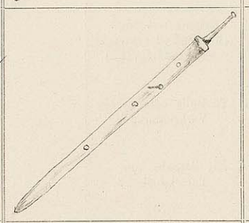	Eisernes Schwert, auf der hölzernen Scheide von der noch einige Spuren erhalten sind, befinden sich kleine Bronze-Verzierungen.	Hhe.: Lge.: 87,4. gr. Br.: 7,6. kl. Br.: o. Dm. m. Dm. u. Dm. gr. Uf.	Gestein: (Flint:) Metall: Eisen. Thon: Glas: Org. Subst.:
Laufende No. 586. Acten-No. Inventar-No. Frühere No.	Ort: Weissenthurm Kreis: Regierungsbezirk: Land:		Grosses eisernes Messer. Sxramasax, an sind noch Reste von Holz erhalten.	Hhe.: Lge.: 41,7. gr. Br.: 4,4. kl. Br.: o. Dm. m. Dm. u. Dm. gr. Uf.	Gestein: (Flint:) Metall: Eisen. Thon: Glas: Org. Subst.:
Laufende No. 587. Acten-No. Inventar-No. Frühere No.	Ort: Weissenthurm. Kreis: Regierungsbezirk: Land:		Grosses eisernes Messer.	Hhe.: Lge.: 29,8. gr. Br.: 3,2. kl. Br.: o. Dm. m. Dm. u. Dm. gr. Uf.	Gestein: (Flint:) Metall: Eisen. Thon: Glas: Org. Subst.:
Laufende No. 588. Acten-No. Inventar-No. Frühere No.	Ort: Weissenthurm Kreis: Regierungsbezirk: Land:	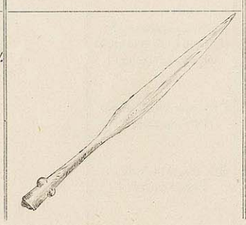	Eiserne Lanzenspitze mit zwei Messing-Buckeln verziert, in der Tülle Holzreste.	Hhe.: Lge.: 34,2. gr. Br.: 2,7. kl. Br.: o. Dm. m. Dm. u. Dm. gr. Uf.	Gestein: (Flint:) Metall: Eisen. Thon: Glas: Org. Subst.:

Summe d. Gegenst.:	a. Stein:	(Flint:	) Bronze:	Eisen:	Br. u. E.:	Gold:	Silber:	Elktr.:
	Thon:	Glas:	Bernst.:	Holz:	Horn:	Knochen:	Elfenbn.:	Muschln.:
Total-Summe d. Gegenst.:	a. Stein:	(Flint:	) Bronze:	Eisen:	Br. u. E.:	Gold:	Silber:	Elktr.:
	Thon:	Glas:	Bernst.:	Holz:	Horn:	Knochen:	Elfenbn.:	Muschln.:

7. Etikett-Nummer.	8. Zubehörige Funde.	9. Art der Fundstätte.		10. Bestattungsart.	11. Bemerkungen.	12. Vorbesitzer Jahr und Art der Erwerbung.
№ I. i. 582.		See oder Moor? Acker, Haide, Wald? Offene Ansiedelung, Höhle, Pfahlbau? Befestigung?	Dolmen, Ganggrab, Riesenbett? Stein oder Erdhügel? Flachgrab?	Leichenbeisetzung? (hockend od. gestreckt od. Schädelgrab?) Partielle oder totale Verbrennung? Mit Beigabe von Thierknochen?		Wolff, Cöln E. J. II. 22.86. 1372 m/1
№ I. i. 583.		See oder Moor? Acker, Haide, Wald? Offene Ansiedelung, Höhle, Pfahlbau? Befestigung?	Dolmen, Ganggrab, Riesenbett? Stein oder Erdhügel? Flachgrab?	Leichenbeisetzung? (hockend od. gestreckt od. Schädelgrab?) Partielle oder totale Verbrennung? Mit Beigabe von Thierknochen?		
№ I. i. 584.		See oder Moor? Acker, Haide, Wald? Offene Ansiedelung, Höhle, Pfahlbau? Befestigung?	Dolmen, Ganggrab, Riesenbett? Stein oder Erdhügel? Flachgrab?	Leichenbeisetzung? (hockend od. gestreckt od. Schädelgrab?) Partielle oder totale Verbrennung? Mit Beigabe von Thierknochen?		
№ I. i. 585.		See oder Moor? Acker, Haide, Wald? Offene Ansiedelung, Höhle, Pfahlbau? Befestigung?	Dolmen, Ganggrab, Riesenbett? Stein oder Erdhügel? Flachgrab?	Leichenbeisetzung? (hockend od. gestreckt od. Schädelgrab?) Partielle oder totale Verbrennung? Mit Beigabe von Thierknochen?		
№ I. i. 586.		See oder Moor? Acker, Haide, Wald? Offene Ansiedelung, Höhle, Pfahlbau? Befestigung?	Dolmen, Ganggrab, Riesenbett? Stein oder Erdhügel? Flachgrab?	Leichenbeisetzung? (hockend od. gestreckt od. Schädelgrab?) Partielle oder totale Verbrennung? Mit Beigabe von Thierknochen?		
№ I. i. 587.		See oder Moor? Acker, Haide, Wald? Offene Ansiedelung, Höhle, Pfahlbau? Befestigung?	Dolmen, Ganggrab, Riesenbett? Stein oder Erdhügel? Flachgrab?	Leichenbeisetzung? (hockend od. gestreckt od. Schädelgrab?) Partielle oder totale Verbrennung? Mit Beigabe von Thierknochen?		1963 vorh. 85 vorh.
№ I. i. 588.		See oder Moor? Acker, Haide, Wald? Offene Ansiedelung, Höhle, Pfahlbau? Befestigung?	Dolmen, Ganggrab, Riesenbett? Stein oder Erdhügel? Flachgrab?	Leichenbeisetzung? (hockend od. gestreckt od. Schädelgrab?) Partielle oder totale Verbrennung? Mit Beigabe von Thierknochen?		85 vorh. 1372 m/1

Summe der Funde:	a. Seen:	Mooren:	Acker:	Haide:	Wald:	Ansiedelngn.:	Höhln.:	Pfahlbtn.:
	Befstg.:	Dolmen etc.	Hügelgr.:	Flachgr.:	Skeletgr.:	Gr. m. p. Vbr.	tot. V.:	Unbest.:
Total-summe d. Funde:	a. Seen:	Mooren:	Acker:	Haide:	Wald:	Ansiedelngn.:	Höhln.:	Pfahlbtn.:
	Befstg.:	Dolmen etc.	Hügelgr.:	Flachgr.:	Skeletgr.:	Gr. m. p. Vbr.	tot. V.:	Unbest.:

1. Nummer.	2. Fundort.	3. Zeichnung.	4. Gegenstand, dessen Art, Form, Ornament und Erhaltungs-Zustand.	5. Maasse.	6. Material u. Farbe.
Laufende No. 589. Acten-No. Inventar-No. Frühere No.	Ort: Weissenthurm Kreis: Coblenz Regierungsbezirk: Coblenz Land:	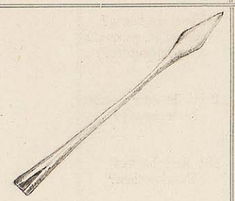	Eiserne Lanzenspitze, in der Tülle sind noch Holzreste erhalten.	Hhe.: Lge.: 36,5. gr. Br.: 3,3. kl. Br.: o. Dm. m. Dm. u. Dm. gr. Uf.	Gestein: (Flint:) Metall: Eisen. Thon: Glas: Org. Subst.:
Laufende No. 590. Acten-No. Inventar-No. Frühere No.	Ort: Weissenthurm. Kreis: Regierungsbezirk: Land:		Eiserner Schildbuckel, gut erhalten.	Hhe.: 7,5. Lge.: gr. Br.: 16. kl. Br.: o. Dm. m. Dm. u. Dm. gr. Uf.	Gestein: (Flint:) Metall: Eisen. Thon: Glas: Org. Subst.:
Laufende No. 591. Acten-No. Inventar-No. Frühere No.	Ort: Weissenthrm. Kreis: Regierungsbezirk: Land:		Zwei eiserne Scheeren, 18,2. u. 14,9 Ctm. lang.	Hhe.: Lge.: gr. Br.: kl. Br.: o. Dm. m. Dm. u. Dm. gr. Uf.	Gestein: (Flint:) Metall: Eisen. Thon: Glas: Org. Subst.:
Laufende No. 592. Acten-No. Inventar-No. Frühere No.	Ort: Weissenthrm. Kreis: Regierungsbezirk: Land:	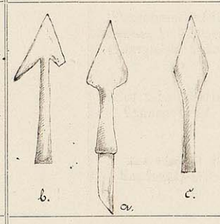	Drei eiserne Pfeilspitzen, bei a. ein Teil des Schaftes erhalten.	Hhe.: Lge.: gr. Br.: kl. Br.: o. Dm. m. Dm. u. Dm. gr. Uf.	Gestein: (Flint:) Metall: Eisen. Thon: Glas: Org. Subst.:
Laufende No. 593. Acten-No. Inventar-No. Frühere No.	Ort: Weissenthrm. Kreis: Regierungsbezirk: Land:		Feuerstahl.	Hhe.: Lge.: 9,9. gr. Br.: 2,3. kl. Br.: o. Dm. m. Dm. u. Dm. gr. Uf.	Gestein: (Flint:) Metall: Eisen Thon: Glas: Org. Subst.:
Laufende No. 594. Acten-No. Inventar-No. Frühere No.	Ort: Weissenthrm. Kreis: Regierungsbezirk: Land:		Eiserne Schnalle.	Hhe.: Lge.: 10,4. gr. Br.: 5. kl. Br.: o. Dm. m. Dm. u. Dm. gr. Uf.	Gestein: (Flint:) Metall: Eisen. Thon: Glas: Org. Subst.:
Laufende No. 595. Acten-No. Inventar-No. Frühere No.	Ort: Weissenthrm. Kreis: Regierungsbezirk: Land:	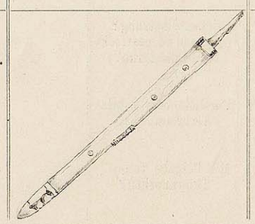	Eisernes Schwert mit Bronzebeschlägen auf der Scheide	Hhe.: Lge.: 78. gr. Br.: 4,8 kl. Br.: o. Dm. m. Dm. u. Dm. gr. Uf.	Gestein: (Flint:) Metall: Ers. Br. Thon: Glas: Org. Subst.:

Summe d. Gegenst.:	a. Stein:	(Flint:	) Bronze:	Eisen:	Br. u. E.:	Gold:	Silber:	Elktr.:
	Thon:	Glas:	Bernst.:	Holz:	Horn:	Knochen:	Elfenbn.:	Muschln.:

Total-Summe d. Gegenst.:	a. Stein:	(Flint:	) Bronze:	Eisen:	Br. u. E.:	Gold:	Silber:	Elktr.:
	Thon:	Glas:	Bernst.:	Holz:	Horn:	Knochen:	Elfenbn.:	Muschln.:

Abtheilung: I. i. Rheinprovinz. Fol. 84.

7. Etikett-Nummer.	8. Zubehörige Funde.	9. Art der Fundstätte.		10. Bestattungsart.	11. Bemerkungen.	12. Vorbesitzer Jahr und Art der Erwerbung.
№ I. i. 589.		See oder Moor? Acker, Haide, Wald? Offene Ansiedelung, Höhle, Pfahlbau? Befestigung?	Dolmen, Ganggrab, Riesenbett? Stein oder Erdhügel? Flachgrab?	Leichenbeisetzung? (hockend od. gestreckt od. Schädelgrab?) Partielle oder totale Verbrennung? Mit Beigabe von Thierknochen?		Wolff, Coeln. 85 vorh. 1572 ver.
№ I. i. 590.		See oder Moor? Acker, Haide, Wald? Offene Ansiedelung, Höhle, Pfahlbau? Befestigung?	Dolmen, Ganggrab, Riesenbett? Stein oder Erdhügel? Flachgrab?	Leichenbeisetzung? (hockend od. gestreckt od. Schädelgrab?) Partielle oder totale Verbrennung? Mit Beigabe von Thierknochen?		
№ I. i. 591.		See oder Moor? Acker, Haide, Wald? Offene Ansiedelung, Höhle, Pfahlbau? Befestigung?	Dolmen, Ganggrab, Riesenbett? Stein oder Erdhügel? Flachgrab?	Leichenbeisetzung? (hockend od. gestreckt od. Schädelgrab?) Partielle oder totale Verbrennung? Mit Beigabe von Thierknochen?		
№ I. i. 592.		See oder Moor? Acker, Haide, Wald? Offene Ansiedelung, Höhle, Pfahlbau? Befestigung?	Dolmen, Ganggrab, Riesenbett? Stein oder Erdhügel? Flachgrab?	Leichenbeisetzung? (hockend od. gestreckt od. Schädelgrab?) Partielle oder totale Verbrennung? Mit Beigabe von Thierknochen?	a) 1572 ver. b) " "	196 vorh. 85 vorh.
№ I. i. 593.		See oder Moor? Acker, Haide, Wald? Offene Ansiedelung, Höhle, Pfahlbau? Befestigung?	Dolmen, Ganggrab, Riesenbett? Stein oder Erdhügel? Flachgrab?	Leichenbeisetzung? (hockend od. gestreckt od. Schädelgrab?) Partielle oder totale Verbrennung? Mit Beigabe von Thierknochen?		
№ I. i. 594.		See oder Moor? Acker, Haide, Wald? Offene Ansiedelung, Höhle, Pfahlbau? Befestigung?	Dolmen, Ganggrab, Riesenbett? Stein oder Erdhügel? Flachgrab?	Leichenbeisetzung? (hockend od. gestreckt od. Schädelgrab?) Partielle oder totale Verbrennung? Mit Beigabe von Thierknochen?		
№ I. i. 595.		See oder Moor? Acker, Haide, Wald? Offene Ansiedelung, Höhle, Pfahlbau? Befestigung?	Dolmen, Ganggrab, Riesenbett? Stein oder Erdhügel? Flachgrab?	Leichenbeisetzung? (hockend od. gestreckt od. Schädelgrab?) Partielle oder totale Verbrennung? Mit Beigabe von Thierknochen?		2 Reste erhalten 1573 85 vorh.

Summe der Funde:	a. Seen:	Mooren:	Acker:	Haide:	Wald:	Ansiedelngn.:	Höhln.:	Pfahlbtn.:
	Befstg.:	Dolmen etc.	Hügelgr.:	Flachgr.:	Skeletgr.:	Gr. m. p. Vbr.	tot. V.:	Unbest.:

Total-Summe d. Funde:	a. Seen:	Mooren:	Acker:	Haide:	Wald:	Ansiedelngn.:	Höhln.:	Pfahlbtn.:
	Befstg.:	Dolmen etc.	Hügelgr.:	Flachgr.:	Skeletgr.:	Gr. m. p. Vbr.	tot. V.:	Unbest.:

1. Nummer.	2. Fundort.	3. Zeichnung.	4. Gegenstand, dessen Art, Form, Ornament und Erhaltungs-Zustand.	5. Maasse.	6. Material u. Farbe.
Laufende No. **596.** Acten-No. Inventar-No. Frühere No.	Ort: Weissenthurm. Kreis: Coblenz Regierungsbezirk: Coblenz Land:		Grosses eisernes Dresser, Scramasax am Griff Reste von Holz erhalten.	Hhe.: Lge.: 40,9. gr.Br.: 4,7. kl.Br.: o.Dm. m.Dm. u.Dm. gr.Uf.	Gestein: (Flint:) Metall: Eisen. Thon: Glas: Org.Subst.:
Laufende No. **597.** Acten-No. Inventar-No. Frühere No.	Ort: Weissenthurm. Kreis: Regierungsbezirk: Land:	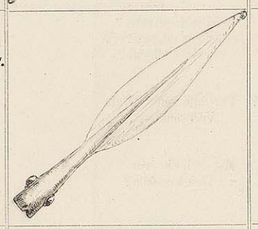	Eiserne Lanzenspitze, mit zwei Messing-Buckeln verziert.	Hhe.: Lge.: 20,5. gr.Br.: 4,7. kl.Br.: o.Dm. m.Dm. u.Dm. gr.Uf.	Gestein: (Flint:) Metall: Eisen. Thon: Glas: Org.Subst.:
Laufende No. **598.** Acten-No. Inventar-No. Frühere No.	Ort: Weissenthurm. Kreis: Regierungsbezirk: Land:		Eiserne Lanzenspitze, der Schaft ist facettirt, oben u. unten mit je 3 kleinen herumlaufenden Wülsten verziert.	Hhe.: Lge.: 25,5. gr.Br.: 3,1. kl.Br.: o.Dm. m.Dm. u.Dm. gr.Uf.	Gestein: (Flint:) Metall: Eisen. Thon: Glas: Org.Subst.:
Laufende No. **599.** Acten-No. Inventar-No. Frühere No.	Ort: Weissenthurm. Kreis: Regierungsbezirk: Land:	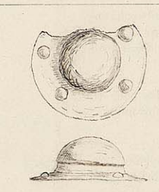	Eiserner Schildbuckel, mit Knöpfen auf dem Rande verziert, von denen noch 3 mit Bronze plattirt sind.	Hhe.: Lge.: gr.Br.: 18,7. kl.Br.: o.Dm. m.Dm. u.Dm. gr.Uf.	Gestein: (Flint:) Metall: Eisen, Br. Thon: Glas: Org.Subst.:
Laufende No. **600.** Acten-No. Inventar-No. Frühere No.	Ort: Weissenthurm. Kreis: Regierungsbezirk: Land:	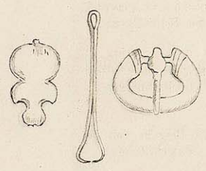	a. Pincette; b. Schnalle; c–g 5 Beschläge; h Ring von Bronze. i. Münze des Gratianus. A. D. N. GRATIANVS. P. F. AVG. R. REPARATIO REIPVB. – LVGD.	Hhe.: Lge.: gr.Br.: kl.Br.: o.Dm. m.Dm. u.Dm. gr.Uf.	Gestein: (Flint:) Metall: Br. Thon: Glas: Org.Subst.:
Laufende No. **601.** Acten-No. Inventar-No. Frühere No.	Ort: Weissenthurm. Kreis: Regierungsbezirk: Land:		Napfförmiges Gefäss aus weisslichem Thon.	Hhe.: 8,2. Lge.: gr.Br.: 20. kl.Br.: 14,7. o.Dm. 20 m.Dm. u.Dm. 14,7. gr.Uf.	Gestein: (Flint:) Metall: Thon: weisslich. Glas: Org.Subst.:
Laufende No. **602.** Acten-No. Inventar-No. Frühere No.	Ort: Weissenthurm. Kreis: Regierungsbezirk: Land:		Schale von Bronze mit einem eisernen Henkel, sehr defect.	Hhe.: Lge.: gr.Br.: kl.Br.: o.Dm. m.Dm. u.Dm. gr.Uf.	Gestein: (Flint:) Metall: Thon: Glas: Org.Subst.:

Summe d. Gegenst.:	a. Stein:	(Flint:	) Bronze:	Eisen:	Br. u. E.:	Gold:	Silber:	Elktr.:
	Thon:	Glas:	Bernst.:	Holz:	Horn:	Knochen:	Elfenbn.:	Muschln.:
Total-Summe d. Gegenst.:	a. Stein:	(Flint:	) Bronze:	Eisen:	Br. u. E.:	Gold:	Silber:	Elktr.:
	Thon:	Glas:	Bernst.:	Holz:	Horn:	Knochen:	Elfenbn.:	Muschln.:

7. Etikett-Nummer.	8. Zubehörige Funde.	9. Art der Fundstätte.		10. Bestattungsart.	11. Bemerkungen.	12. Vorbesitzer Jahr und Art der Erwerbung.
№ I. i. 596.	I. i. 595-600 gehören zu einem Grabe.	See oder Moor? Acker, Haide, Wald? Offene Ansiedelung, Höhle, Pfahlbau? Befestigung?	Dolmen, Ganggrab, Riesenbett? Stein oder Erdhügel? Flachgrab?	Leichenbeisetzung? (hockend od. gestreckt od. Schädelgrab?) Partielle oder totale Verbrennung? Mit Beigabe von Thierknochen?		Wolff, Cöln.
№ I. i. 597.		See oder Moor? Acker, Haide, Wald? Offene Ansiedelung, Höhle, Pfahlbau? Befestigung?	Dolmen, Ganggrab, Riesenbett? Stein oder Erdhügel? Flachgrab?	Leichenbeisetzung? (hockend od. gestreckt od. Schädelgrab?) Partielle oder totale Verbrennung? Mit Beigabe von Thierknochen?		
№ I. i. 598.		See oder Moor? Acker, Haide, Wald? Offene Ansiedelung, Höhle, Pfahlbau? Befestigung?	Dolmen, Ganggrab, Riesenbett? Stein oder Erdhügel? Flachgrab?	Leichenbeisetzung? (hockend od. gestreckt od. Schädelgrab?) Partielle oder totale Verbrennung? Mit Beigabe von Thierknochen?		1963 vorh. 85 vorh.
№ I. i. 599.		See oder Moor? Acker, Haide, Wald? Offene Ansiedelung, Höhle, Pfahlbau? Befestigung?	Dolmen, Ganggrab, Riesenbett? Stein oder Erdhügel? Flachgrab?	Leichenbeisetzung? (hockend od. gestreckt od. Schädelgrab?) Partielle oder totale Verbrennung? Mit Beigabe von Thierknochen?		85 vorh. 1573 ult.
№ I. i. 600.		See oder Moor? Acker, Haide, Wald? Offene Ansiedelung, Höhle, Pfahlbau? Befestigung?	Dolmen, Ganggrab, Riesenbett? Stein oder Erdhügel? Flachgrab?	Leichenbeisetzung? (hockend od. gestreckt od. Schädelgrab?) Partielle oder totale Verbrennung? Mit Beigabe von Thierknochen?		aj 1983 vorh. 1 Bronzeschnalle mit Riemenzunge 1983 vorh. 600-Riemenzunge Inv. 1985
№ I. i. 601.		See oder Moor? Acker, Haide, Wald? Offene Ansiedelung, Höhle, Pfahlbau? Befestigung?	Dolmen, Ganggrab, Riesenbett? Stein oder Erdhügel? Flachgrab?	Leichenbeisetzung? (hockend od. gestreckt od. Schädelgrab?) Partielle oder totale Verbrennung? Mit Beigabe von Thierknochen?		1576 ult.
№ I. i. 602.		See oder Moor? Acker, Haide, Wald? Offene Ansiedelung, Höhle, Pfahlbau? Befestigung?	Dolmen, Ganggrab, Riesenbett? Stein oder Erdhügel? Flachgrab?	Leichenbeisetzung? (hockend od. gestreckt od. Schädelgrab?) Partielle oder totale Verbrennung? Mit Beigabe von Thierknochen?		

Summe der Funde:	a. Seen:	Mooren:	Acker:	Haide:	Wald:	Ansiedelngn.:	Höhln.:	Pfahlbtn.:
	Befstg.:	Dolmen etc.	Hügelgr.:	Flachgr.:	Skeletgr.:	Gr. m. p. Vbr.	tot. V.:	Unbest.:
Total-Summe d. Funde:	a. Seen:	Mooren:	Acker:	Haide:	Wald:	Ansiedelngn.:	Höhln.:	Pfahlbtn.:
	Befstg.:	Dolmen etc.	Hügelgr.:	Flachgr.:	Skeletgr.:	Gr. m. p. Vbr.	tot. V.:	Unbest.:

1. Nummer.	2. Fundort.	3. Zeichnung.	4. Gegenstand, dessen Art, Form, Ornament und Erhaltungs-Zustand.	5. Maasse.	6. Material u. Farbe.
Laufende No. **603.** Acten-No. Inventar-No. Frühere No.	Ort: Weissenthurm Kreis: Coblenz. Regierungsbezirk: Coblenz. Land:		Eiserne Axt, auf einer Seite sind Reste eines Gewebes erhalten.	Hhe.: Lge.: 15,2. gr. Br.: 4,2. kl. Br.: o. Dm. m. Dm. u. Dm. gr. Uf.	Gestein: (Flint:) Metall: Eisen. Thon: Glas: Org. Subst.:
Laufende No. **604.** Acten-No. Inventar-No. Frühere No.	Ort: Weissenthurm. Kreis: Regierungsbezirk: Land:	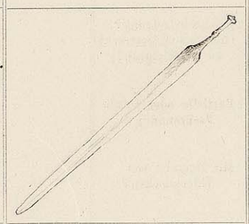	Eisernes Schwert.	Hhe.: Lge.: 80,5. gr. Br.: kl. Br.: o. Dm. m. Dm. u. Dm. gr. Uf.	Gestein: (Flint:) Metall: Eisen. Thon: Glas: Org. Subst.:
Laufende No. **605.** Acten-No. Inventar-No. Frühere No.	Ort: Weissenthurm. Kreis: Regierungsbezirk: Land:		Eiserne Lanzenspitze.	Hhe.: Lge.: 35,3. gr. Br.: 5,3. kl. Br.: o. Dm. m. Dm. u. Dm. gr. Uf.	Gestein: (Flint:) Metall: Eisen. Thon: Glas: Org. Subst.:
Laufende No. **606.** Acten-No. Inventar-No. Frühere No.	Ort: Weissenthurm. Kreis: Regierungsbezirk: Land:	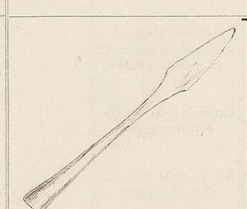	Eiserne Lanzenspitze.	Hhe.: Lge.: 31. gr. Br.: 3,4. kl. Br.: o. Dm. m. Dm. u. Dm. gr. Uf.	Gestein: (Flint:) Metall: Eisen. Thon: Glas: Org. Subst.:
Laufende No. **607.** Acten-No. Inventar-No. Frühere No.	Ort: Weissenthurm. Kreis: Regierungsbezirk: Land:	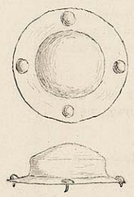	Eiserner Schildbuckel, mit vier bronze-plattirten Nägeln verziert.	Hhe.: Lge.: gr. Br.: 19,4. kl. Br.: o. Dm. m. Dm. u. Dm. gr. Uf.	Gestein: (Flint:) Metall: Eisen. Thon: Glas: Org. Subst.:
Laufende No. **608.** Acten-No. a-d Inventar-No. Frühere No.	Ort: Weissenthurm. Kreis: Regierungsbezirk: Land:		Vier kleine eiserne Pfeilspitzen, 13. 12,2. 9,3. 9 Cm. lang.	Hhe.: Lge.: gr. Br.: kl. Br.: o. Dm. m. Dm. u. Dm. gr. Uf.	Gestein: (Flint:) Metall: Eisen. Thon: Glas: Org. Subst.:
Laufende No. **609.** Acten-No. Inventar-No. Frühere No.	Ort: Weissenthurm. Kreis: Regierungsbezirk: Land:		Eiserner Riemenbeschlag mit Bronze-Knöpfen und Silber-Tauschirung.	Hhe.: Lge.: 6,3. gr. Br.: 5,6. kl. Br.: o. Dm. m. Dm. u. Dm. gr. Uf.	Gestein: (Flint:) Metall: Eisen, Br. Silb. Thon: Glas: Org. Subst.:

Summe d. Gegenst.:	a. Stein:	(Flint:	) Bronze:	Eisen:	Br. u. E.:	Gold:	Silber:	Elktr.:
	Thon:	Glas:	Bernst.:	Holz:	Horn:	Knochen:	Elfenbn.:	Muschln.:
Total-Summe d. Gegenst.:	a. Stein:	(Flint:	) Bronze:	Eisen:	Br. u. E.:	Gold:	Silber:	Elktr.:
	Thon:	Glas:	Bernst.:	Holz:	Horn:	Knochen:	Elfenbn.:	Muschln.:

7. Etikett-Nummer.	8. Zubehörige Funde.	9. Art der Fundstätte.		10. Bestattungsart.	11. Bemerkungen.	12. Vorbesitzer Jahr und Art der Erwerbung.
№ I. i. 603.		See oder Moor? Acker, Haide, Wald? Offene Ansiedelung, Höhle, Pfahlbau? Befestigung?	Dolmen, Ganggrab, Riesenbett? Stein oder Erdhügel? Flachgrab?	Leichenbeisetzung? (hockend od. gestreckt od. Schädelgrab?) Partielle oder totale Verbrennung? Mit Beigabe von Thierknochen?		Wolff, Cöln.
№ I. i. 604.		See oder Moor? Acker, Haide, Wald? Offene Ansiedelung, Höhle, Pfahlbau? Befestigung?	Dolmen, Ganggrab, Riesenbett? Stein oder Erdhügel? Flachgrab?	Leichenbeisetzung? (hockend od. gestreckt od. Schädelgrab?) Partielle oder totale Verbrennung? Mit Beigabe von Thierknochen?		1964 vorh. 85 vorh.
№ I. i. 605.		See oder Moor? Acker, Haide, Wald? Offene Ansiedelung, Höhle, Pfahlbau? Befestigung?	Dolmen, Ganggrab, Riesenbett? Stein oder Erdhügel? Flachgrab?	Leichenbeisetzung? (hockend od. gestreckt od. Schädelgrab?) Partielle oder totale Verbrennung? Mit Beigabe von Thierknochen?		
№ I. i. 606.		See oder Moor? Acker, Haide, Wald? Offene Ansiedelung, Höhle, Pfahlbau? Befestigung?	Dolmen, Ganggrab, Riesenbett? Stein oder Erdhügel? Flachgrab?	Leichenbeisetzung? (hockend od. gestreckt od. Schädelgrab?) Partielle oder totale Verbrennung? Mit Beigabe von Thierknochen?		
№ I. i. 607.		See oder Moor? Acker, Haide, Wald? Offene Ansiedelung, Höhle, Pfahlbau? Befestigung?	Dolmen, Ganggrab, Riesenbett? Stein oder Erdhügel? Flachgrab?	Leichenbeisetzung? (hockend od. gestreckt od. Schädelgrab?) Partielle oder totale Verbrennung? Mit Beigabe von Thierknochen?		1983 vorh. 85 vorh.
№ I. i. 608.		See oder Moor? Acker, Haide, Wald? Offene Ansiedelung, Höhle, Pfahlbau? Befestigung?	Dolmen, Ganggrab, Riesenbett? Stein oder Erdhügel? Flachgrab?	Leichenbeisetzung? (hockend od. gestreckt od. Schädelgrab?) Partielle oder totale Verbrennung? Mit Beigabe von Thierknochen?		1963 vorh. a-d 85 vorh. a vorh. c " b/ 15 12 cm d/ " "
№ I. i. 609.		See oder Moor? Acker, Haide, Wald? Offene Ansiedelung, Höhle, Pfahlbau? Befestigung?	Dolmen, Ganggrab, Riesenbett? Stein oder Erdhügel? Flachgrab?	Leichenbeisetzung? (hockend od. gestreckt od. Schädelgrab?) Partielle oder totale Verbrennung? Mit Beigabe von Thierknochen?		1970 vorh. 86 vorh.

Summe der Funde:	a. Seen:	Mooren:	Acker:	Haide:	Wald:	Ansiedelngn.:	Höhln.:	Pfahlbtn.:
	Befstg.:	Dolmen etc.	Hügelgr.:	Flachgr.:	Skeletgr.:	Gr. m. p. Vbr.	tot. V.:	Unbest.:
Total-summe d. Funde:	a. Seen:	Mooren:	Acker:	Haide:	Wald:	Ansiedelngn.:	Höhln.:	Pfahlbtn.:
	Befstg.:	Dolmen etc.	Hügelgr.:	Flachgr.:	Skeletgr.:	Gr. m. p. Vbr.	tot. V.:	Unbest.:

1. Nummer.	2. Fundort.	3. Zeichnung.	4. Gegenstand, dessen Art, Form, Ornament und Erhaltungs-Zustand.	5. Maasse.	6. Material u. Farbe.
Laufende No. **610.** Acten-No. Inventar-No. Frühere No.	Ort: Weissenthurm. Kreis: Coblenz. Regierungsbezirk: Coblenz. Land:		Feuerstahl mit dazugehörigem Feuerstein.	Hhe.: Lge.: 10,5. gr. Br.: kl. Br.: o. Dm. m. Dm. u. Dm. gr. Uf.	Gestein: (Flint:) Metall: Eisen. Thon: Glas: Org. Subst.:
Laufende No. **611.** Acten-No. Inventar-No. Frühere No.	Ort: Weissenthurm. Kreis: Regierungsbezirk: Land:		Eisernes Schloss.	Hhe.: 7,4 Lge.: gr. Br.: 5,4 kl. Br.: o. Dm. m. Dm. u. Dm. gr. Uf.	Gestein: (Flint:) Metall: Eisen Thon: Glas: Org. Subst.:
Laufende No. **612.** Acten-No. 316.88. Inventar-No. I. 39. 88. Frühere No.	Ort: Rheinland. Kreis: Regierungsbezirk: Land:		Gewundener Halsring von Bronze, in drei Stücke zerbrochen und auf einer Seite an den Kanten ziemlich defect.	Hhe.: Lge.: gr. Br.: kl. Br.: o. Dm. m. Dm. u. Dm. gr. Uf.	Gestein: (Flint:) Metall: Bz. Thon: Glas: Org. Subst.:
Laufende No. **613.** Acten-No. 139. 88. Inventar-No. I. 42. 88. Frühere No.	Ort: Trier. Kreis: Trier. Regierungsbezirk: Trier. Land:		Kleine Ringfibel m. Kette von Bronze.	Hhe.: Lge.: gr. Br.: kl. Br.: o. Dm. m. Dm. u. Dm. gr. Uf.	Gestein: (Flint:) Metall: Br. Thon: Glas: Org. Subst.:
Laufende No. **614.** Acten-No. 859. 87. Inventar-No. F. 34. 88. Frühere No.	Ort: Münstermaifeld Kreis: Mayen. Regierungsbezirk: Coblenz Land:		Drei Beschläge von Bronze, mit eingravirten Verzierungen, sehr rohe Arbeit, in einem Grabe zusammengefunden.	Hhe.: 3,8. gr. Br.: 2. kl. Br.: o. Dm. m. Dm. u. Dm. gr. Uf.	Gestein: (Flint:) Metall: Bronze. Thon: Glas: Org. Subst.:
Laufende No. **615.** Acten-No. Inventar-No. Frühere No.	Ort: Münstermaifeld Kreis: Regierungsbezirk: Land:	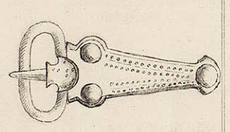	Schnalle von Bronze mit feinen gepunzten Ornamenten.	Hhe.: Lge.: 9,7 gr. Br.: 4,2 kl. Br.: o. Dm. m. Dm. u. Dm. gr. Uf.	Gestein: (Flint:) Metall: Bz. Thon: Glas: Org. Subst.:
Laufende No. **616.** Acten-No. Inventar-No. Frühere No.	Ort: Münstermaifeld. Kreis: Regierungsbezirk: Land:		a. Pincette von Bronze mit rohen Verzierungen. b. Stabel von Bronze mit ohrlöffelförmigem Kopf, oben mit Tremolir-Strichen verziert.	Hhe.: Lge.: 9,7.-8,2 gr. Br.: kl. Br.: o. Dm. m. Dm. u. Dm. gr. Uf.	Gestein: (Flint:) Metall: Bronze. Thon: Glas: Org. Subst.:

Summe d. Gegenst.:	a. Stein:	(Flint:	) Bronze:	Eisen:	Br. u. E.:	Gold:	Silber:	Elktr.:
	Thon:	Glas:	Bernst.:	Holz:	Horn:	Knochen:	Elfenbn.:	Muschln.:
Total-Summe d. Gegenst.:	a. Stein:	(Flint:	) Bronze:	Eisen:	Br. u. E.:	Gold:	Silber:	Elktr.:
	Thon:	Glas:	Bernst.:	Holz:	Horn:	Knochen:	Elfenbn.:	Muschln.:

7. Etikett-Nummer.	8. Zubehörige Funde.	9. Art der Fundstätte.		10. Bestattungsart.	11. Bemerkungen.	12. Vorbesitzer Jahr und Art der Erwerbung.
№ I. i. 610.		See oder Moor? Acker, Haide, Wald? Offene Ansiedelung, Höhle, Pfahlbau? Befestigung?	Dolmen, Ganggrab, Riesenbett? Stein oder Erdhügel? Flachgrab?	Leichenbeisetzung? (hockend od. gestreckt od. Schädelgrab?) Partielle oder totale Verbrennung? Mit Beigabe von Thierknochen?		Wolff, Cöln.
№ I. i. 611.		See oder Moor? Acker, Haide, Wald? Offene Ansiedelung, Höhle, Pfahlbau? Befestigung?	Dolmen, Ganggrab, Riesenbett? Stein oder Erdhügel? Flachgrab?	Leichenbeisetzung? (hockend od. gestreckt od. Schädelgrab?) Partielle oder totale Verbrennung? Mit Beigabe von Thierknochen?		
№ I. i. 612.		See oder Moor? Acker, Haide, Wald? Offene Ansiedelung, Höhle, Pfahlbau? Befestigung?	Dolmen, Ganggrab, Riesenbett? Stein oder Erdhügel? Flachgrab?	Leichenbeisetzung? (hockend od. gestreckt od. Schädelgrab?) Partielle oder totale Verbrennung? Mit Beigabe von Thierknochen?		Hr. Isidor Grünfeld. E. J. II. 46. 88. 1884 vorh. B5Vok.
№ I. i. 613.		See oder Moor? Acker, Haide, Wald? Offene Ansiedelung, Höhle, Pfahlbau? Befestigung?	Dolmen, Ganggrab, Riesenbett? Stein oder Erdhügel? Flachgrab?	Leichenbeisetzung? (hockend od. gestreckt od. Schädelgrab?) Partielle oder totale Verbrennung? Mit Beigabe von Thierknochen?		Hr. H. Jungfer E. J. II. 32. 84. 88.
№ I. i. 614.		See oder Moor? Acker, Haide, Wald? Offene Ansiedelung, Höhle, Pfahlbau? Befestigung?	Dolmen, Ganggrab, Riesenbett? Stein oder Erdhügel? Flachgrab?	Leichenbeisetzung? (hockend od. gestreckt od. Schädelgrab?) Partielle oder totale Verbrennung? Mit Beigabe von Thierknochen?		Hr. F. H. Wolff. Cöln. E. J. II. 195, 201. 87.
№ I. i. 615.		See oder Moor? Acker, Haide, Wald? Offene Ansiedelung, Höhle, Pfahlbau? Befestigung?	Dolmen, Ganggrab, Riesenbett? Stein oder Erdhügel? Flachgrab?	Leichenbeisetzung? (hockend od. gestreckt od. Schädelgrab?) Partielle oder totale Verbrennung? Mit Beigabe von Thierknochen?		
№ I. i. 616.		See oder Moor? Acker, Haide, Wald? Offene Ansiedelung, Höhle, Pfahlbau? Befestigung?	Dolmen, Ganggrab, Riesenbett? Stein oder Erdhügel? Flachgrab?	Leichenbeisetzung? (hockend od. gestreckt od. Schädelgrab?) Partielle oder totale Verbrennung? Mit Beigabe von Thierknochen?		

Summe der Funde:	a. Seen:	Mooren:	Acker:	Haide:	Wald:	Ansiedelngn.:	Höhln.:	Pfahlbtn.:
	Befstg.:	Dolmen etc.	Hügelgr.:	Flachgr.:	Skeletgr.:	Gr. m. p. Vbr.	tot. V.:	Unbest.:
Total-Summe d. Funde:	a. Seen:	Mooren:	Acker:	Haide:	Wald:	Ansiedelngn.:	Höhln.:	Pfahlbtn.:
	Befstg.:	Dolmen etc.	Hügelgr.:	Flachgr.:	Skeletgr.:	Gr. m. p. Vbr.	tot. V.:	Unbest.:

1. Nummer.	2. Fundort.	3. Zeichnung.	4. Gegenstand, dessen Art, Form, Ornament und Erhaltungs-Zustand.	5. Maasse.	6. Material u. Farbe.
Laufende No. **617.** Acten-No. Inventar-No. Frühere No.	Ort: Münstermaifeld. Kreis: Mayen. Regierungsbezirk: Coblenz. Land:		a. Versilberte Schnalle von Bronze, sehr ähnlich wie Nr. 615. b. Riemenbehang v. Bronze versilbert.	Hhe.: Lge.: 8,8. 4,5. gr. Br.: 3,8. 1,7. kl. Br.: o. Dm. m. Dm. u. Dm. gr. Uf.	Gestein: (Flint:) Metall: Br. Thon: Glas: Org. Subst.:
Laufende No. **618.** Acten-No. Inventar-No. Frühere No.	Ort: Münstermaifeld. Kreis: Regierungsbezirk: Land:	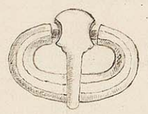	a. Versilberte Schnalle von Bronze. b. Schnalle von Bronze versilbert, ähnlich wie I. i. 615, nur viel kleiner. 5 ltm. l. c. Zierplatte, gepunzt. 4,2 C. l.	Hhe.: Lge.: 3,2. gr. Br.: 3,4 kl. Br.: o. Dm. m. Dm. u. Dm. gr. Uf.	Gestein: (Flint:) Metall: Br. Thon: Glas: Org. Subst.:
Laufende No. **619.** Acten-No. Inventar-No. Frühere No.	Ort: Cobern. Kreis: Coblenz. Regierungsbezirk: Coblenz. Land:		Schwert von Eisen.	Hhe.: Lge.: 56 gr. Br.: 5 kl. Br.: o. Dm. m. Dm. u. Dm. gr. Uf.	Gestein: (Flint:) Metall: Thon: Glas: Org. Subst.:
Laufende No. **620.** Acten-No. Inventar-No. Frühere No.	Ort: Cobern. Kreis: Regierungsbezirk: Land:		Lanzenspitze von Eisen.	Hhe.: Lge.: 57 gr. Br.: 3,7 kl. Br.: o. Dm. m. Dm. u. Dm. gr. Uf.	Gestein: (Flint:) Metall: Thon: Glas: Org. Subst.:
Laufende No. **621.** Acten-No. Inventar-No. Frühere No.	Ort: Cobern. Kreis: Regierungsbezirk: Land:	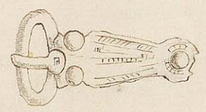	Eiserne Schnalle mit drei Bronze-Knöpfen und Resten von Silberanschirrung.	Hhe.: Lge.: 7,8. gr. Br.: 5,8. kl. Br.: o. Dm. m. Dm. u. Dm. gr. Uf.	Gestein: (Flint:) Metall: Eis. Br. Sill. Thon: Glas: Org. Subst.:
Laufende No. **622.** Acten-No. Inventar-No. Frühere No.	Ort: Cobern. Kreis: Regierungsbezirk: Land:	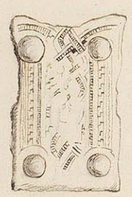	Beschlag von Eisen mit vier Bronze-Knöpfen u. Silberanschirrung.	Hhe.: Lge.: 7,8. gr. Br.: 5,2. kl. Br.: o. Dm. m. Dm. u. Dm. gr. Uf.	Gestein: (Flint:) Metall: Eis. Br. Sill. Thon: Glas: Org. Subst.:
Laufende No. **623.** Acten-No. Inventar-No. Frühere No.	Ort: Cobern. Kreis: Regierungsbezirk: Land:		2 Riemenbehänge v. Bronze.	Hhe.: Lge.: 6. gr. Br.: 1,2 kl. Br.: o. Dm. m. Dm. u. Dm. gr. Uf.	Gestein: (Flint:) Metall: Bronze. Thon: Glas: Org. Subst.:

Summe d. Gegenst.:	a. Stein:	(Flint:	) Bronze:	Eisen:	Br. u. E.:	Gold:	Silber:	Elktr.:
	Thon:	Glas:	Bernst.:	Holz:	Horn:	Knochen:	Elfenbn.:	Muschln.:

Total-Summe d. Gegenst.:	a. Stein:	(Flint:	) Bronze:	Eisen:	Br. u. E.:	Gold:	Silber:	Elktr.:
	Thon:	Glas:	Bernst.:	Holz:	Horn:	Knochen:	Elfenbn.:	Muschln.:

7. Etikett-Nummer.	8. Zubehörige Funde.	9. Art der Fundstätte.		10. Bestattungsart.	11. Bemerkungen.	12. Vorbesitzer Jahr und Art der Erwerbung.
№ I. i. 617.	aus einem Grabe.	See oder Moor? Acker, Haide, Wald? Offene Ansiedelung, Höhle, Pfahlbau? Befestigung?	Dolmen, Ganggrab, Riesenbett? Stein oder Erdhügel? Flachgrab?	Leichenbeisetzung? (hockend od. gestreckt od. Schädelgrab?) Partielle oder totale Verbrennung? Mit Beigabe von Thierknochen?		Wolff, Cöln
№ I. i. 618.	aus einem Grabe.	See oder Moor? Acker, Haide, Wald? Offene Ansiedelung, Höhle, Pfahlbau? Befestigung?	Dolmen, Ganggrab, Riesenbett? Stein oder Erdhügel? Flachgrab?	Leichenbeisetzung? (hockend od. gestreckt od. Schädelgrab?) Partielle oder totale Verbrennung? Mit Beigabe von Thierknochen?		
№ I. i. 619.		See oder Moor? Acker, Haide, Wald? Offene Ansiedelung, Höhle, Pfahlbau? Befestigung?	Dolmen, Ganggrab, Riesenbett? Stein oder Erdhügel? Flachgrab?	Leichenbeisetzung? (hockend od. gestreckt od. Schädelgrab?) Partielle oder totale Verbrennung? Mit Beigabe von Thierknochen?		
№ I. i. 620.		See oder Moor? Acker, Haide, Wald? Offene Ansiedelung, Höhle, Pfahlbau? Befestigung?	Dolmen, Ganggrab, Riesenbett? Stein oder Erdhügel? Flachgrab?	Leichenbeisetzung? (hockend od. gestreckt od. Schädelgrab?) Partielle oder totale Verbrennung? Mit Beigabe von Thierknochen?		
№ I. i. 621.		See oder Moor? Acker, Haide, Wald? Offene Ansiedelung, Höhle, Pfahlbau? Befestigung?	Dolmen, Ganggrab, Riesenbett? Stein oder Erdhügel? Flachgrab?	Leichenbeisetzung? (hockend od. gestreckt od. Schädelgrab?) Partielle oder totale Verbrennung? Mit Beigabe von Thierknochen?		Inv. 85 1970 vol.
№ I. i. 622.		See oder Moor? Acker, Haide, Wald? Offene Ansiedelung, Höhle, Pfahlbau? Befestigung?	Dolmen, Ganggrab, Riesenbett? Stein oder Erdhügel? Flachgrab?	Leichenbeisetzung? (hockend od. gestreckt od. Schädelgrab?) Partielle oder totale Verbrennung? Mit Beigabe von Thierknochen?		Inv. 85 1970 vol,
№ I. i. 623.		See oder Moor? Acker, Haide, Wald? Offene Ansiedelung, Höhle, Pfahlbau? Befestigung?	Dolmen, Ganggrab, Riesenbett? Stein oder Erdhügel? Flachgrab?	Leichenbeisetzung? (hockend od. gestreckt od. Schädelgrab?) Partielle oder totale Verbrennung? Mit Beigabe von Thierknochen?		a+b) Inv. 85 1970 vol,

Summe der Funde:	a. Seen:	Mooren:	Acker:	Haide:	Wald:	Ansiedelngn.:	Höhln.:	Pfahlbtn.:
	Befstg.:	Dolmen etc.	Hügelgr.:	Flachgr.:	Skeletgr.:	Gr. m. p. Vbr.	tot. V.:	Unbest.:

Total-Summe d. Funde:	a. Seen:	Mooren:	Acker:	Haide:	Wald:	Ansiedelngn.:	Höhln.:	Pfahlbtn.:
	Befstg.:	Dolmen etc.	Hügelgr.:	Flachgr.:	Skeletgr.:	Gr. m. p. Vbr.	tot. V.:	Unbest.:

Abtheilung: I. i. Rheinprovinz. Fol. 89.

1. Nummer.	2. Fundort.	3. Zeichnung.	4. Gegenstand, dessen Art, Form, Ornament und Erhaltungs-Zustand.	5. Maasse.	6. Material u. Farbe	7. Etikett-Nummer.	8. Zubehörige Funde.	9. Art der Fundstätte.	10. Bestattungsart.	11. Bemerkungen.	12. Vorbesitzer Jahr und Art der Erwerbung.
Laufende No. **624.** Acten-No. Inventar-No. Frühere No.	Ort: Cobern. Kreis: Coblenz. Regierungsbezirk: Coblenz. Land:		Eisernes Schwert. Scramasax mit Bronzeknöpfen.	Hhe.: Lge.: 59 cm gr. Br.: 5,5 kl. Br.: o. Dm. m. Dm. u. Dm. gr. Uf.	Gestein: (Flint: Metall: Eisen. Thon: Glas: Org. Subst.:	№ I. i. 624.		See oder Moor? Acker, Haide, Wald? Offene Ansiedelung, Höhle, Pfahlbau? Befestigung?	Dolmen, Ganggrab, Riesenbett? Stein oder Erdhügel? Flachgrab?	Leichenbeisetzung? (hockend od. gestreckt od. Schädelgrab?) Partielle oder totale Verbrennung? Mit Beigabe von Thierknochen?		Wolff, Köln.
Laufende No. **625.** Acten-No. Inventar-No. Frühere No.	Ort: Cobern. Kreis: Regierungsbezirk: Land:		Eiserne Schnalle mit drei Bronze-Knöpfen und Silbertauschirung.	Hhe.: Lge.: 10,4 gr. Br.: 4,8 kl. Br.: o. Dm. m. Dm. u. Dm. gr. Uf.	Gestein: (Flint: Metall: Eis. m. Silb. Thon: Glas: Org. Subst.:	№ I. i. 625.		See oder Moor? Acker, Haide, Wald? Offene Ansiedelung, Höhle, Pfahlbau? Befestigung?	Dolmen, Ganggrab, Riesenbett? Stein oder Erdhügel? Flachgrab?	Leichenbeisetzung? (hockend od. gestreckt od. Schädelgrab?) Partielle oder totale Verbrennung? Mit Beigabe von Thierknochen?		
Laufende No. **626.** Acten-No. Inventar-No. Frühere No.	Ort: Cobern. Kreis: Regierungsbezirk: Land:		Eiserne Schnalle von derselben Form u. Grösse mit Gold- u. Silbertauschirung, ähnlich gemustert.	Hhe.: Lge.: 10,5. gr. Br.: 5,4 kl. Br.: o. Dm. m. Dm. u. Dm. gr. Uf.	Gestein: (Flint: Metall: Eis. Silb. Gold Thon: Glas: Org. Subst.:	№ I. i. 626.		See oder Moor? Acker, Haide, Wald? Offene Ansiedelung, Höhle, Pfahlbau? Befestigung?	Dolmen, Ganggrab, Riesenbett? Stein oder Erdhügel? Flachgrab?	Leichenbeisetzung? (hockend od. gestreckt od. Schädelgrab?) Partielle oder totale Verbrennung? Mit Beigabe von Thierknochen?		
Laufende No. **627.** Acten-No. Inventar-No. Frühere No.	Ort: Cobern. Kreis: Regierungsbezirk: Land:	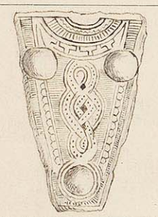	Beschlag von einer eisernen Schnalle mit Silbertauschirung und drei Bronze-Knöpfen.	Hhe.: Lge.: 75. gr. Br.: 44 kl. Br.: o. Dm. m. Dm. u. Dm. gr. Uf.	Gestein: (Flint: Metall: Eis. Silb. Thon: Glas: Org. Subst.:	№ I. i. 627.		See oder Moor? Acker, Haide, Wald? Offene Ansiedelung, Höhle, Pfahlbau? Befestigung?	Dolmen, Ganggrab, Riesenbett? Stein oder Erdhügel? Flachgrab?	Leichenbeisetzung? (hockend od. gestreckt od. Schädelgrab?) Partielle oder totale Verbrennung? Mit Beigabe von Thierknochen?		1964 vorh. 86 vorh.
Laufende No. **628.** a-b Acten-No. Inventar-No. Frühere No.	Ort: Cobern. Kreis: Regierungsbezirk: Land:		Zwei kleine eiserne Schnallen mit Silbertauschirung, das Muster auf beiden dasselbe.	Hhe.: Lge.: 6,5. gr. Br.: 3,3 kl. Br.: o. Dm. m. Dm. u. Dm. gr. Uf.	Gestein: (Flint: Metall: Eis. Silb. Thon: Glas: Org. Subst.:	№ I. i. 628.		See oder Moor? Acker, Haide, Wald? Offene Ansiedelung, Höhle, Pfahlbau? Befestigung?	Dolmen, Ganggrab, Riesenbett? Stein oder Erdhügel? Flachgrab?	Leichenbeisetzung? (hockend od. gestreckt od. Schädelgrab?) Partielle oder totale Verbrennung? Mit Beigabe von Thierknochen?		a+b) 1964 vorh. 86 vorh.
Laufende No. **629.** Acten-No. Inventar-No. Frühere No.	Ort: Cobern. Kreis: Regierungsbezirk: Land:		Offener Armring von Bronze mit etwas verstärkten Enden.	Hhe.: Lge.: gr. Br.: 7 kl. Br.: o. Dm. m. Dm. u. Dm. gr. Uf.	Gestein: (Flint: Metall: Br. Thon: Glas: Org. Subst.:	№ I. i. 629.		See oder Moor? Acker, Haide, Wald? Offene Ansiedelung, Höhle, Pfahlbau? Befestigung?	Dolmen, Ganggrab, Riesenbett? Stein oder Erdhügel? Flachgrab?	Leichenbeisetzung? (hockend od. gestreckt od. Schädelgrab?) Partielle oder totale Verbrennung? Mit Beigabe von Thierknochen?		85 vorh. 1970 vorh.
Laufende No. **630.** Acten-No. Inventar-No. Frühere No.	Ort: Cobern. Kreis: Regierungsbezirk: Land:		Fingerring von Bronze.	Hhe.: Lge.: gr. Br.: kl. Br.: o. Dm. m. Dm. u. Dm. gr. Uf.	Gestein: (Flint: Metall: Br. Thon: Glas: Org. Subst.:	№ I. i. 630.		See oder Moor? Acker, Haide, Wald? Offene Ansiedelung, Höhle, Pfahlbau? Befestigung?	Dolmen, Ganggrab, Riesenbett? Stein oder Erdhügel? Flachgrab?	Leichenbeisetzung? (hockend od. gestreckt od. Schädelgrab?) Partielle oder totale Verbrennung? Mit Beigabe von Thierknochen?		85 vorh. 1970 vorh.

Summe d. Gegenst.:	a. Stein:	(Flint:	) Bronze:	Eisen:	Br. u. E.:	Gold:	Silber:	Elktr.:	Summe der Funde:	a. Seen:	Mooren:	Acker:	Haide:	Wald:	Ansiedelngn.:	Höhln.:	Pfahlbtn.:
	Thon:	Glas:	Bernst.:	Holz:	Horn:	Knochen:	Elfenbn.:	Muschln.:		Befstg.:	Dolmen etc.	Hügelgr.:	Flachgr.:	Skeletgr.:	Gr. m. p. Vbr.	tot. V.:	Unbest.:
Total-Summe d. Gegenst.:	a. Stein:	(Flint:	) Bronze:	Eisen:	Br. u. E.:	Gold:	Silber:	Elktr.:	Total-Summe d. Funde:	a. Seen:	Mooren:	Acker:	Haide:	Wald:	Ansiedelngn.:	Höhln.:	Pfahlbtn.:
	Thon:	Glas:	Bernst.:	Holz:	Horn:	Knochen:	Elfenbn.:	Muschln.:		Befstg.:	Dolmen etc.	Hügelgr.:	Flachgr.:	Skeletgr.:	Gr. m. p. Vbr.	tot. V.:	Unbest.:

1. Nummer.	2. Fundort.	3. Zeichnung.	4. Gegenstand, dessen Art, Form, Ornament und Erhaltungs-Zustand.	5. Maasse.	6. Material u. Farbe.
Laufende No. 631. Acten-No. Inventar-No. Frühere No.	Ort: Cobern. Kreis: Coblenz. Regierungsbezirk: Coblenz. Land:	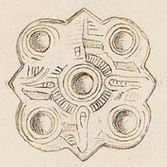	a. Fibel aus Eisen, an den Seiten und unten mit Bronze beschlagen, oben 5 kleine Bronze-Knöpfe und Tauschirungen von Gold u. Silber. Fibel ähnlich, ein wenig	Hhe.: Lge.: gr. Br.: 5,2 kl. Br.: o. Dm. m. Dm. u. Dm. gr. Uf.	Gestein: (Flint: Metall: Eis. Br. Sil. Go. Thon: Glas: Org. Subst.:
Laufende No. 632. Acten-No. Inventar-No. Frühere No.	Ort: Cobern. Kreis: Regierungsbezirk: Land:		Beschlag von Bronze, versilbert.	Hhe.: Lge.: 5. gr. Br.: kl. Br.: o. Dm. m. Dm. u. Dm. gr. Uf.	Gestein: (Flint: Metall: Br. Thon: Glas: Org. Subst.:
Laufende No. 633. Acten-No. Inventar-No. Frühere No.	Ort: Cobern. Kreis: Regierungsbezirk: Land:		a. Schnalle von Bronze, versilbert, ohne Dorn. b. c. 2 kleine Beschläge.	Hhe.: Lge.: 3,7 gr. Br.: kl. Br.: o. Dm. m. Dm. u. Dm. gr. Uf.	Gestein: (Flint: Metall: Br. Thon: Glas: Org. Subst.:
Laufende No. 634. Acten-No. Inventar-No. Frühere No.	Ort: Cobern. Kreis: Regierungsbezirk: Land:		Zwei Ohrringe von Bronze, aus Nadeln hergestellt, mit dodekaederförmigem Kopf.	Hhe.: Lge.: gr. Br.: kl. Br.: o. Dm. m. Dm. u. Dm. gr. Uf.	Gestein: (Flint: Metall: Br. Thon: Glas: Org. Subst.:
Laufende No. 635. Acten-No. Inventar-No. Frühere No.	Ort: Cobern. Kreis: Regierungsbezirk: Land:		a. Scheibenförmige Bronze-Fibel. b. Fingerring. beides aus einem Frauengrabe.	Hhe.: Lge.: gr. Br.: 5,3 kl. Br.: o. Dm. m. Dm. u. Dm. gr. Uf.	Gestein: (Flint: Metall: Br. Thon: Glas: Org. Subst.:
Laufende No. 636. Acten-No. Inventar-No. Frühere No.	Ort: Cobern. Kreis: Regierungsbezirk: Land:		a. Scheibenförmige Bronze-Fibel, unten Eisenrost. b. Ohrring, zusammen in einem Grabe gefunden.	Hhe.: Lge.: gr. Br.: 4,4 kl. Br.: o. Dm. m. Dm. u. Dm. gr. Uf.	Gestein: (Flint: Metall: Br. Eis. Thon: Glas: Org. Subst.:
Laufende No. 637. Acten-No. Inventar-No. Frühere No.	Ort: Cobern. Kreis: Regierungsbezirk: Land:		a. Scheibenförmige Bronze-Fibula, Nadel von Eisen, sehr verrostet. b. Fingerring. c-f. 3 Münzen u. eine kleiner Beschlag mit Gepräge.	Hhe.: Lge.: gr. Br.: kl. Br.: o. Dm. m. Dm. u. Dm. gr. Uf.	Gestein: (Flint: Metall: Thon: Glas: Org. Subst.:

Summe d. Gegenst.:	a. Stein: / Thon:	(Flint: Glas:	) Bronze: Bernst.:	Eisen: Holz:	Br. u. E.: Horn:	Gold: Knochen:	Silber: Elfenbn.:	Elktr.: Muschln.:
Total-Summe d. Gegenst.:	a. Stein: / Thon:	(Flint: Glas:	) Bronze: Bernst.:	Eisen: Holz:	Br. u. E.: Horn:	Gold: Knochen:	Silber: Elfenbn.:	Elktr.: Muschln.:

7. Etikett-Nummer.	8. Zubehörige Funde.	9. Art der Fundstätte.		10. Bestattungsart.	11. Bemerkungen.	12. Vorbesitzer Jahr und Art der Erwerbung.
№ I. i. 631.		See oder Moor? Acker, Haide, Wald? Offene Ansiedelung, Höhle, Pfahlbau? Befestigung?	Dolmen, Ganggrab, Riesenbett? Stein oder Erdhügel? Flachgrab?	Leichenbeisetzung? (hockend od. gestreckt od. Schädelgrab?) Partielle oder totale Verbrennung? Mit Beigabe von Thierknochen?	grösser, aber nicht so gut erhalten.	Wolff, Köln. a, b 1920 1 c, 8 Stück.
№ I. i. 632.		See oder Moor? Acker, Haide, Wald? Offene Ansiedelung, Höhle, Pfahlbau? Befestigung?	Dolmen, Ganggrab, Riesenbett? Stein oder Erdhügel? Flachgrab?	Leichenbeisetzung? (hockend od. gestreckt od. Schädelgrab?) Partielle oder totale Verbrennung? Mit Beigabe von Thierknochen?		
№ I. i. 633.		See oder Moor? Acker, Haide, Wald? Offene Ansiedelung, Höhle, Pfahlbau? Befestigung?	Dolmen, Ganggrab, Riesenbett? Stein oder Erdhügel? Flachgrab?	Leichenbeisetzung? (hockend od. gestreckt od. Schädelgrab?) Partielle oder totale Verbrennung? Mit Beigabe von Thierknochen?		
№ I. i. 634.		See oder Moor? Acker, Haide, Wald? Offene Ansiedelung, Höhle, Pfahlbau? Befestigung?	Dolmen, Ganggrab, Riesenbett? Stein oder Erdhügel? Flachgrab?	Leichenbeisetzung? (hockend od. gestreckt od. Schädelgrab?) Partielle oder totale Verbrennung? Mit Beigabe von Thierknochen?		
№ I. i. 635.		See oder Moor? Acker, Haide, Wald? Offene Ansiedelung, Höhle, Pfahlbau? Befestigung?	Dolmen, Ganggrab, Riesenbett? Stein oder Erdhügel? Flachgrab?	Leichenbeisetzung? (hockend od. gestreckt od. Schädelgrab?) Partielle oder totale Verbrennung? Mit Beigabe von Thierknochen?		
№ I. i. 636.		See oder Moor? Acker, Haide, Wald? Offene Ansiedelung, Höhle, Pfahlbau? Befestigung?	Dolmen, Ganggrab, Riesenbett? Stein oder Erdhügel? Flachgrab?	Leichenbeisetzung? (hockend od. gestreckt od. Schädelgrab?) Partielle oder totale Verbrennung? Mit Beigabe von Thierknochen?		
№ I. i. 637.		See oder Moor? Acker, Haide, Wald? Offene Ansiedelung, Höhle, Pfahlbau? Befestigung?	Dolmen, Ganggrab, Riesenbett? Stein oder Erdhügel? Flachgrab?	Leichenbeisetzung? (hockend od. gestreckt od. Schädelgrab?) Partielle oder totale Verbrennung? Mit Beigabe von Thierknochen?	a und b. gehören zu einem Grabe. c-f gehören auch zu den drei Gräbern No. I. i. 635-637. Genaueres ist nicht bekannt.	

Summe der Funde:	a. Seen: / Befstg.:	Mooren: Dolmen etc.	Acker: Hügelgr.:	Haide: Flachgr.:	Wald: Skeletgr.:	Ansiedelngn.: Gr. m. p. Vbr.	Höhln.: tot. V.:	Pfahlbtn.: Unbest.:
Total-Summe d. Funde:	a. Seen: / Befstg.:	Mooren: Dolmen etc.	Acker: Hügelgr.:	Haide: Flachgr.:	Wald: Skeletgr.:	Ansiedelngn.: Gr. m. p. Vbr.	Höhln.: tot. V.:	Pfahlbtn.: Unbest.:

Abtheilung: I. i. Rheinprovinz. Fol. 91.

1. Nummer.	2. Fundort.	3. Zeichnung.	4. Gegenstand, dessen Art, Form, Ornament und Erhaltungs-Zustand.	5. Maasse.	6. Material u. Farbe.	7. Etikett-Nummer.	8. Zubehörige Funde.	9. Art der Fundstätte.	10. Bestattungsart.	11. Bemerkungen.	12. Vorbesitzer Jahr und Art der Erwerbung.
Laufende No. ~~638.~~ Acten-No. Inventar-No. Frühere No.	Ort: Weissenthurm Kreis: Coblenz Regierungsbezirk: Coblenz Land:		2 kleine Pfeilspitzen von Eisen.	Hhe.: Lge.: 11,2 / 3,2 gr. Br.: kl. Br.: o. Dm. m. Dm. u. Dm. gr. Uf.	Gestein: (Flint:) Metall: Eisen. Thon: Glas: Org. Subst.:	№ I. i. 638.		See oder Moor? Acker, Haide, Wald? Offene Ansiedelung, Höhle, Pfahlbau? Befestigung?	Dolmen, Ganggrab, Riesenbett? Stein oder Erdhügel? Flachgrab?	Leichenbeisetzung? (hockend od. gestreckt od. Schädelgrab?) Partielle oder totale Verbrennung? Mit Beigabe von Thierknochen?	638 a. d. aus Leug. Haus abgegeben Akt. 332/86.	Wolff, Köln.
Laufende No. 639. Acten-No. 303.88. Inventar-No. II. 55.88. Frühere No.	Ort: Trier. Kreis: Trier. Regierungsbezirk: Trier. Land:		Fibel von Bronze.	Hhe.: Lge.: 6,4. gr. Br.: 2,5. kl. Br.: o. Dm. m. Dm. u. Dm. gr. Uf.	Gestein: (Flint:) Metall: Br. Thon: Glas: Org. Subst.:	№ I. i. 639.		See oder Moor? Acker, Haide, Wald? Offene Ansiedelung, Höhle, Pfahlbau? Befestigung?	Dolmen, Ganggrab, Riesenbett? Stein oder Erdhügel? Flachgrab?	Leichenbeisetzung? (hockend od. gestreckt od. Schädelgrab?) Partielle oder totale Verbrennung? Mit Beigabe von Thierknochen?		Hr. Professor v. Kaufmann. Geschenk. E. 3. II. 52. 88.
Laufende No. 640. Acten-No. Inventar-No. Frühere No.	Ort: Trier. Kreis: Regierungsbezirk: Land:		Fibel von Bronze.	Hhe.: Lge.: 5. gr. Br.: 1,6. kl. Br.: o. Dm. m. Dm. u. Dm. gr. Uf.	Gestein: (Flint:) Metall: Br. Thon: Glas: Org. Subst.:	№ I. i. 640.		See oder Moor? Acker, Haide, Wald? Offene Ansiedelung, Höhle, Pfahlbau? Befestigung?	Dolmen, Ganggrab, Riesenbett? Stein oder Erdhügel? Flachgrab?	Leichenbeisetzung? (hockend od. gestreckt od. Schädelgrab?) Partielle oder totale Verbrennung? Mit Beigabe von Thierknochen?		
Laufende No. 641. Acten-No. Inventar-No. Frühere No.	Ort: Trier. Kreis: Regierungsbezirk: Land:	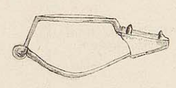	Fibel von Bronze, versilbert, oben auf dem Bügel ein Streifen von grüner Email-Einlage.	Hhe.: Lge.: 4,5. gr. Br.: 2,1. kl. Br.: o. Dm. m. Dm. u. Dm. gr. Uf.	Gestein: (Flint:) Metall: Br. Thon: Glas: Org. Subst.:	№ I. i. 641.		See oder Moor? Acker, Haide, Wald? Offene Ansiedelung, Höhle, Pfahlbau? Befestigung?	Dolmen, Ganggrab, Riesenbett? Stein oder Erdhügel? Flachgrab?	Leichenbeisetzung? (hockend od. gestreckt od. Schädelgrab?) Partielle oder totale Verbrennung? Mit Beigabe von Thierknochen?		
Laufende No. 642. Acten-No. Inventar-No. Frühere No.	Ort: Trier Kreis: Regierungsbezirk: Land:		Fibel von Bronze mit Spuren von Email-Einlagen.	Hhe.: Lge.: 3,7 gr. Br.: 1,7 kl. Br.: o. Dm. m. Dm. u. Dm. gr. Uf.	Gestein: (Flint:) Metall: Br. Thon: Glas: Org. Subst.:	№ I. i. 642.		See oder Moor? Acker, Haide, Wald? Offene Ansiedelung, Höhle, Pfahlbau? Befestigung?	Dolmen, Ganggrab, Riesenbett? Stein oder Erdhügel? Flachgrab?	Leichenbeisetzung? (hockend od. gestreckt od. Schädelgrab?) Partielle oder totale Verbrennung? Mit Beigabe von Thierknochen?		
Laufende No. 643. Acten-No. Inventar-No. Frühere No.	Ort: Trier Kreis: Regierungsbezirk: Land:		Fibel von Bronze, sehr oxydirt, auf dem Bügel grünliche Email-Einlagen.	Hhe.: Lge.: 3,5. gr. Br.: 1,8. kl. Br.: o. Dm. m. Dm. u. Dm. gr. Uf.	Gestein: (Flint:) Metall: Br. Thon: Glas: Org. Subst.:	№ I. i. 643.		See oder Moor? Acker, Haide, Wald? Offene Ansiedelung, Höhle, Pfahlbau? Befestigung?	Dolmen, Ganggrab, Riesenbett? Stein oder Erdhügel? Flachgrab?	Leichenbeisetzung? (hockend od. gestreckt od. Schädelgrab?) Partielle oder totale Verbrennung? Mit Beigabe von Thierknochen?		
Laufende No. 644. Acten-No. Inventar-No. Frühere No.	Ort: Trier. Kreis: Regierungsbezirk: Land:		Fibel von Bronze mit blauer, weisser u. grünlicher Email-Verzierung.	Hhe.: Lge.: 3,6. gr. Br.: 1,8. kl. Br.: o. Dm. m. Dm. u. Dm. gr. Uf.	Gestein: (Flint:) Metall: Br. Thon: Glas: Org. Subst.:	№ I. i. 644.		See oder Moor? Acker, Haide, Wald? Offene Ansiedelung, Höhle, Pfahlbau? Befestigung?	Dolmen, Ganggrab, Riesenbett? Stein oder Erdhügel? Flachgrab?	Leichenbeisetzung? (hockend od. gestreckt od. Schädelgrab?) Partielle oder totale Verbrennung? Mit Beigabe von Thierknochen?		

Summe d. Gegenst.:	a. Stein:	(Flint:	) Bronze:	Eisen:	Br. u. E.:	Gold:	Silber:	Elktr.:
	Thon:	Glas:	Bernst.:	Holz:	Horn:	Knochen:	Elfenbn.:	Muschln.:
Total-Summe d. Gegenst.:	a. Stein:	(Flint:	) Bronze:	Eisen:	Br. u. E.:	Gold:	Silber:	Elktr.:
	Thon:	Glas:	Bernst.:	Holz:	Horn:	Knochen:	Elfenbn.:	Muschln.:

Summe der Funde:	a. Seen:	Mooren:	Acker:	Haide:	Wald:	Ansiedelngn.:	Höhln.:	Pfahlbtn.:
	Befstg.:	Dolmen etc.	Hügelgr.:	Flachgr.:	Skeletgr.:	Gr. m. p. Vbr.	tot. V.:	Unbest.:
Total-Summe d. Funde:	a. Seen:	Mooren:	Acker:	Haide:	Wald:	Ansiedelngn.:	Höhln.:	Pfahlbtn.:
	Befstg.:	Dolmen etc.	Hügelgr.:	Flachgr.:	Skeletgr.:	Gr. m. p. Vbr.	tot. V.:	Unbest.:

1. Nummer.	2. Fundort.	3. Zeichnung.	4. Gegenstand, dessen Art, Form, Ornament und Erhaltungs-Zustand.	5. Maasse.	6. Material u. Farbe.
Laufende No. 645. Acten-No. Inventar-No. Frühere No.	Ort: Trier. Kreis: Regierungsbezirk: Land:		Fibel von Bronze.	Hhe.: Lge.: 4,6. gr. Br.: 2. kl. Br.: o. Dm. m. Dm. u. Dm. gr. Uf.	Gestein: (Flint:) Metall: Br. Thon: Glas: Org. Subst.:
Laufende No. 646. Acten-No. Inventar-No. Frühere No.	Ort: Trier. Kreis: Regierungsbezirk: Land:		Versilberte Bronze-Fibel.	Hhe.: Lge.: 4,4. gr. Br.: 2,05. kl. Br.: o. Dm. m. Dm. u. Dm. gr. Uf.	Gestein: (Flint:) Metall: Br. Thon: Glas: Org. Subst.:
Laufende No. 647. Acten-No. Inventar-No. Frühere No.	Ort: Trier. Kreis: Regierungsbezirk: Land:		Fibel von Bronze, etwas defect.	Hhe.: Lge.: 4,8. gr. Br.: 2,2. kl. Br.: o. Dm. m. Dm. u. Dm. gr. Uf.	Gestein: (Flint:) Metall: Br. Thon: Glas: Org. Subst.:
Laufende No. 648. Acten-No. Inventar-No. Frühere No.	Ort: Trier. Kreis: Regierungsbezirk: Land:		Sog. Militär-Fibel v. Bronze, oben etwas defect.	Hhe.: Lge.: 8,8. gr. Br.: 6,3 kl. Br.: o. Dm. m. Dm. u. Dm. gr. Uf.	Gestein: (Flint:) Metall: Br. Thon: Glas: Org. Subst.:
Laufende No. 649. Acten-No. Inventar-No. Frühere No.	Ort: Trier. Kreis: Regierungsbezirk: Land:		Kleine Militär-Fibel, oben etwas defect.	Hhe.: Lge.: 4,2. gr. Br.: 2,2. kl. Br.: o. Dm. m. Dm. u. Dm. gr. Uf.	Gestein: (Flint:) Metall: Br. Thon: Glas: Org. Subst.:
Laufende No. 650. Acten-No. Inventar-No. Frühere No.	Ort: Trier. Kreis: Regierungsbezirk: Land:		Kleine Bronze-Fibel mit Spuren von rotem Email.	Hhe.: Lge.: 2,8. gr. Br.: 1,3. kl. Br.: o. Dm. m. Dm. u. Dm. gr. Uf.	Gestein: (Flint:) Metall: Br. Thon: Glas: Org. Subst.:
Laufende No. 651. Acten-No. Inventar-No. Frühere No.	Ort: Trier. Kreis: Regierungsbezirk: Land:		Kleine Bronze-Fibel, sehr zierlich gearbeitet.	Hhe.: Lge.: 3,2. gr. Br.: 1,2. kl. Br.: o. Dm. m. Dm. u. Dm. gr. Uf.	Gestein: (Flint:) Metall: Br. Thon: Glas: Org. Subst.:

Summe d. Gegenst.:	a. Stein:	(Flint:	) Bronze:	Eisen:	Br. u. E.:	Gold:	Silber:	Elktr.:
	Thon:	Glas:	Bernst.:	Holz:	Horn:	Knochen:	Elfenbn.:	Muschln.:
Total-Summe d. Gegenst.:	a. Stein:	(Flint:	) Bronze:	Eisen:	Br. u. E.:	Gold:	Silber:	Elktr.:
	Thon:	Glas:	Bernst.:	Holz:	Horn:	Knochen:	Elfenbn.:	Muschln.:

7. Etikett-Nummer.	8. Zubehörige Funde.	9. Art der Fundstätte.		10. Bestattungsart.	11. Bemerkungen.	12. Vorbesitzer Jahr und Art der Erwerbung.
№ I. i. 645.		See oder Moor? Acker, Haide, Wald? Offene Ansiedelung, Höhle, Pfahlbau? Befestigung?	Dolmen, Ganggrab, Riesenbett? Stein oder Erdhügel? Flachgrab?	Leichenbeisetzung? (hockend od. gestreckt od. Schädelgrab?) Partielle oder totale Verbrennung? Mit Beigabe von Thierknochen?		Prof. v. Kaufmann.
№ I. i. 646.		See oder Moor? Acker, Haide, Wald? Offene Ansiedelung, Höhle, Pfahlbau? Befestigung?	Dolmen, Ganggrab, Riesenbett? Stein oder Erdhügel? Flachgrab?	Leichenbeisetzung? (hockend od. gestreckt od. Schädelgrab?) Partielle oder totale Verbrennung? Mit Beigabe von Thierknochen?		
№ I. i. 647.		See oder Moor? Acker, Haide, Wald? Offene Ansiedelung, Höhle, Pfahlbau? Befestigung?	Dolmen, Ganggrab, Riesenbett? Stein oder Erdhügel? Flachgrab?	Leichenbeisetzung? (hockend od. gestreckt od. Schädelgrab?) Partielle oder totale Verbrennung? Mit Beigabe von Thierknochen?		
№ I. i. 648.		See oder Moor? Acker, Haide, Wald? Offene Ansiedelung, Höhle, Pfahlbau? Befestigung?	Dolmen, Ganggrab, Riesenbett? Stein oder Erdhügel? Flachgrab?	Leichenbeisetzung? (hockend od. gestreckt od. Schädelgrab?) Partielle oder totale Verbrennung? Mit Beigabe von Thierknochen?		
№ I. i. 649.		See oder Moor? Acker, Haide, Wald? Offene Ansiedelung, Höhle, Pfahlbau? Befestigung?	Dolmen, Ganggrab, Riesenbett? Stein oder Erdhügel? Flachgrab?	Leichenbeisetzung? (hockend od. gestreckt od. Schädelgrab?) Partielle oder totale Verbrennung? Mit Beigabe von Thierknochen?		
№ I. i. 650.		See oder Moor? Acker, Haide, Wald? Offene Ansiedelung, Höhle, Pfahlbau? Befestigung?	Dolmen, Ganggrab, Riesenbett? Stein oder Erdhügel? Flachgrab?	Leichenbeisetzung? (hockend od. gestreckt od. Schädelgrab?) Partielle oder totale Verbrennung? Mit Beigabe von Thierknochen?		
№ I. i. 651.		See oder Moor? Acker, Haide, Wald? Offene Ansiedelung, Höhle, Pfahlbau? Befestigung?	Dolmen, Ganggrab, Riesenbett? Stein oder Erdhügel? Flachgrab?	Leichenbeisetzung? (hockend od. gestreckt od. Schädelgrab?) Partielle oder totale Verbrennung? Mit Beigabe von Thierknochen?		

Summe der Funde:	a. Seen:	Mooren:	Acker:	Haide:	Wald:	Ansiedelngn.:	Höhln.:	Pfahlbtn.:
	Befstg.:	Dolmen etc.	Hügelgr.:	Flachgr.:	Skeletgr.:	Gr. m. p. Vbr.	tot. V.:	Unbest.:
Total-Summe d. Funde:	a. Seen:	Mooren:	Acker:	Haide:	Wald:	Ansiedelngn.:	Höhln.:	Pfahlbtn.:
	Befstg.:	Dolmen etc.	Hügelgr.:	Flachgr.:	Skeletgr.:	Gr. m. p. Vbr.	tot. V.:	Unbest.:

1. Nummer.	2. Fundort.	3. Zeichnung.	4. Gegenstand, dessen Art, Form, Ornament und Erhaltungs-Zustand.	5. Maasse.	6. Material u. Farbe.
Laufende No. 652. Acten-No. Inventar-No. Frühere No.	Ort: Trier. Kreis: Regierungsbezirk: Land:		Kleine Bronzefibel mit weisser Email-Einlage.	Hhe.: Lge.: 3,3 gr. Br.: 2,3 kl. Br.: o. Dm. m. Dm. u. Dm. gr. Uf.	Gestein: (Flint:) Metall: Br. Thon: Glas: Org. Subst.:
Laufende No. 653. Acten-No. Inventar-No. Frühere No.	Ort: Trier. Kreis: Regierungsbezirk: Land:		Kleine Bronzefibel mit Email-Verzierung.	Hhe.: Lge.: 3,2 gr. Br.: kl. Br.: o. Dm. m. Dm. u. Dm. gr. Uf.	Gestein: (Flint:) Metall: Br. Thon: Glas: Org. Subst.:
Laufende No. 654. Acten-No. Inventar-No. Frühere No.	Ort: Trier. Kreis: Regierungsbezirk: Land:	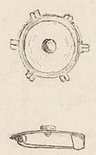	Kleine scheibenförmige Bronze-Fibel.	Hhe.: Lge.: 2,5. gr. Br.: kl. Br.: o. Dm. m. Dm. u. Dm. gr. Uf.	Gestein: (Flint:) Metall: Br. Thon: Glas: Org. Subst.:
Laufende No. 655 Acten-No. Inventar-No. Frühere No.	Ort: Trier. Kreis: Regierungsbezirk: Land:		Kleine Fibel von Bronze, der Dorn fehlt.	Hhe.: Lge.: 3,6. gr. Br.: kl. Br.: o. Dm. m. Dm. u. Dm. gr. Uf.	Gestein: (Flint:) Metall: Br. Thon: Glas: Org. Subst.:
Laufende No. 656. Acten-No. 28, 82, 134. 88. Inventar-No. I. 37. 88. Frühere No.	Ort: Cobern. Kreis: Coblenz. Regierungsbezirk: Coblenz. Land:		Lange eiserne Lanzenspitze.	Hhe.: Lge.: 15,2. gr. Br.: 3,8. kl. Br.: o. Dm. m. Dm. u. Dm. gr. Uf.	Gestein: (Flint:) Metall: Eisen. Thon: Glas: Org. Subst.:
Laufende No. 657. Acten-No. Inventar-No. Frühere No.	Ort: Cobern. Kreis: Regierungsbezirk: Land:	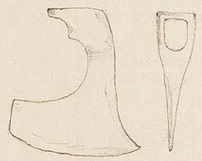	Eiserne Axt.	Hhe.: Lge.: 18,3. gr. Br.: 15,8. kl. Br.: o. Dm. m. Dm. u. Dm. gr. Uf.	Gestein: (Flint:) Metall: Eisen. Thon: Glas: Org. Subst.:
Laufende No. 658. Acten-No. Inventar-No. Frühere No.	Ort: Cobern. Kreis: Regierungsbezirk: Land:		Eiserne Axt.	Hhe.: Lge.: 12. gr. Br.: 12,5. kl. Br.: o. Dm. m. Dm. u. Dm. gr. Uf.	Gestein: (Flint:) Metall: Eisen. Thon: Glas: Org. Subst.:

Summe d. Gegenst.:	a. Stein:	(Flint:	) Bronze:	Eisen:	Br. u. E.:	Gold:	Silber:	Elktr.:
	Thon:	Glas:	Bernst.:	Holz:	Horn:	Knochen:	Elfenbn.:	Muschln.:

Total-Summe d. Gegenst.:	a. Stein:	(Flint:	) Bronze:	Eisen:	Br. u. E.:	Gold:	Silber:	Elktr.:
	Thon:	Glas:	Bernst.:	Holz:	Horn:	Knochen:	Elfenbn.:	Muschln.:

Abtheilung: I. i. Rheinprovinz. Fol. 93.

7. Etikett-Nummer.	8. Zubehörige Funde.	9. Art der Fundstätte.		10. Bestattungsart.	11. Bemerkungen.	12. Vorbesitzer Jahr und Art der Erwerbung.
№ I. i. 652.		See oder Moor? Acker, Haide, Wald? Offene Ansiedelung, Höhle, Pfahlbau? Befestigung?	Dolmen, Ganggrab, Riesenbett? Stein oder Erdhügel? Flachgrab?	Leichenbeisetzung? (hockend od. gestreckt od. Schädelgrab?) Partielle oder totale Verbrennung? Mit Beigabe von Thierknochen?		v. Kaufmann.
№ I. i. 653.		See oder Moor? Acker, Haide, Wald? Offene Ansiedelung, Höhle, Pfahlbau? Befestigung?	Dolmen, Ganggrab, Riesenbett? Stein oder Erdhügel? Flachgrab?	Leichenbeisetzung? (hockend od. gestreckt od. Schädelgrab?) Partielle oder totale Verbrennung? Mit Beigabe von Thierknochen?		
№ I. i. 654.		See oder Moor? Acker, Haide, Wald? Offene Ansiedelung, Höhle, Pfahlbau? Befestigung?	Dolmen, Ganggrab, Riesenbett? Stein oder Erdhügel? Flachgrab?	Leichenbeisetzung? (hockend od. gestreckt od. Schädelgrab?) Partielle oder totale Verbrennung? Mit Beigabe von Thierknochen?		
№ I. i. 655.		See oder Moor? Acker, Haide, Wald? Offene Ansiedelung, Höhle, Pfahlbau? Befestigung?	Dolmen, Ganggrab, Riesenbett? Stein oder Erdhügel? Flachgrab?	Leichenbeisetzung? (hockend od. gestreckt od. Schädelgrab?) Partielle oder totale Verbrennung? Mit Beigabe von Thierknochen?		
№ I. i. 656.		See oder Moor? Acker, Haide, Wald? Offene Ansiedelung, Höhle, Pfahlbau? Befestigung?	Dolmen, Ganggrab, Riesenbett? Stein oder Erdhügel? Flachgrab?	Leichenbeisetzung? (hockend od. gestreckt od. Schädelgrab?) Partielle oder totale Verbrennung? Mit Beigabe von Thierknochen?		Herr Picht Neuwied-Weissenthurm. E. J. II. 12. 88.
№ I. i. 657.		See oder Moor? Acker, Haide, Wald? Offene Ansiedelung, Höhle, Pfahlbau? Befestigung?	Dolmen, Ganggrab, Riesenbett? Stein oder Erdhügel? Flachgrab?	Leichenbeisetzung? (hockend od. gestreckt od. Schädelgrab?) Partielle oder totale Verbrennung? Mit Beigabe von Thierknochen?		1963 vorh. Inv. 85
№ I. i. 658.		See oder Moor? Acker, Haide, Wald? Offene Ansiedelung, Höhle, Pfahlbau? Befestigung?	Dolmen, Ganggrab, Riesenbett? Stein oder Erdhügel? Flachgrab?	Leichenbeisetzung? (hockend od. gestreckt od. Schädelgrab?) Partielle oder totale Verbrennung? Mit Beigabe von Thierknochen?		

Summe der Funde:	a. Seen:	Mooren:	Acker:	Haide:	Wald:	Ansiedelngn.:	Höhln.:	Pfahlbtn.:
	Befstg.:	Dolmen etc.	Hügelgr.:	Flachgr.:	Skeletgr.:	Gr. m. p. Vbr.	tot. V.:	Unbest.:

Total-Summe d. Funde:	a. Seen:	Mooren:	Acker:	Haide:	Wald:	Ansiedelngn.:	Höhln.:	Pfahlbtn.:
	Befstg.:	Dolmen etc.	Hügelgr.:	Flachgr.:	Skeletgr.:	Gr. m. p. Vbr.	tot. V.:	Unbest.:

1. Nummer.	2. Fundort.	3. Zeichnung.	4. Gegenstand, dessen Art, Form, Ornament und Erhaltungs-Zustand.	5. Maasse.	6. Material u. Farbe.
Laufende No. **659.** Acten-No. Inventar-No. Frühere No.	Ort: Cobern. Kreis: Coblenz. Regierungsbezirk: Coblenz Land:		Feuerstahl mit dazugehörigem Feuerstein.	Hhe.: Lge.: 11. gr. Br.: 7,6. kl. Br.: o. Dm. m. Dm. u. Dm. gr. Uf.	Gestein: (Flint:) Metall: Eisen. Thon: Glas: Org. Subst.:
Laufende No. **660.** Acten-No. Inventar-No. Frühere No.	Ort: Cobern. Kreis: Regierungsbezirk: Land:	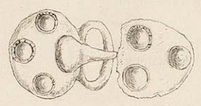	Eiserne Schnalle mit 6 Bronze-Knöpfen.	Hhe.: Lge.: 13 gr. Br.: 6 kl. Br.: o. Dm. m. Dm. u. Dm. gr. Uf.	Gestein: (Flint:) Metall: Eis. Br. Thon: Glas: Org. Subst.:
Laufende No. **661.** Acten-No. Inventar-No. Frühere No.	Ort: Cobern. Kreis: Regierungsbezirk: Land:		Glas-Gefäss, aus zahlreichen Stücken zusammengesetzt, etwas defect.	Hhe.: 10,4 Lge.: gr. Br.: 9,5. kl. Br.: 3,5. o. Dm. 7,2. m. Dm. u. Dm. 3,5. gr. Uf.	Gestein: (Flint:) Metall: Thon: Glas: Org. Subst.:
Laufende No. **662.** Acten-No. Inventar-No. Frühere No.	Ort: Cobern. Kreis: Regierungsbezirk: Land:		Grosser eiserner Schlüssel.	Hhe.: Lge.: 15,4 gr. Br.: kl. Br.: o. Dm. m. Dm. u. Dm. gr. Uf.	Gestein: (Flint:) Metall: Eisen. Thon: Glas: Org. Subst.:
Laufende No. **663.** Acten-No. Inventar-No. Frühere No.	Ort: Cobern. Kreis: Regierungsbezirk: Land:		Eiserne Platte, an beiden Enden zusammengerollt.	Hhe.: Lge.: 6,2. gr. Br.: 1,6. kl. Br.: o. Dm. m. Dm. u. Dm. gr. Uf.	Gestein: (Flint:) Metall: Eisen. Thon: Glas: Org. Subst.:
Laufende No. **664.** Acten-No. Inventar-No. Frühere No.	Ort: Cobern. Kreis: Regierungsbezirk: Land:		a. Pfriemen mit Bronzebeschlag und Holzresten. b. Pfriemen, teilweise tordirt. c. Pfriemen, viereckig.	Hhe.: Lge.: 8,6. 9,4. gr. Br.: 1,2. kl. Br.: o. Dm. m. Dm. u. Dm. gr. Uf.	Gestein: (Flint:) Metall: Eis. Br. Thon: Glas: Org. Subst.:
Laufende No. **665.** Acten-No. Inventar-No. Frühere No.	Ort: Cobern. Kreis: Regierungsbezirk: Land:		Lampe (?) von Eisen, sehr massiv.	Hhe.: Lge.: 15 gr. Br.: 5 kl. Br.: o. Dm. m. Dm. u. Dm. gr. Uf.	Gestein: (Flint:) Metall: Thon: Glas: Org. Subst.:

Summe d. Gegenst.:	a. Stein:	(Flint:	) Bronze:	Eisen:	Br. u. E.:	Gold:	Silber:	Elktr.:
	Thon:	Glas:	Bernst.:	Holz:	Horn:	Knochen:	Elfenbn.:	Muschln.:
Total-Summe d. Gegenst.:	a. Stein:	(Flint:	) Bronze:	Eisen:	Br. u. E.:	Gold:	Silber:	Elktr.:
	Thon:	Glas:	Bernst.:	Holz:	Horn:	Knochen:	Elfenbn.:	Muschln.:

7. Etikett-Nummer.	8. Zubehörige Funde.	9. Art der Fundstätte.		10. Bestattungsart.	11. Bemerkungen.	12. Vorbesitzer Jahr und Art der Erwerbung.
№ I. i. 659.	I. i. 656-660 in einem Grabe gefunden.	See oder Moor? Acker, Haide, Wald? Offene Ansiedelung, Höhle, Pfahlbau? Befestigung?	Dolmen, Ganggrab, Riesenbett? Stein oder Erdhügel? Flachgrab?	Leichenbeisetzung? (hockend od. gestreckt od. Schädelgrab?) Partielle oder totale Verbrennung? Mit Beigabe von Thierknochen?		Picht. Inv. 85 1983 vdh.
№ I. i. 660.		See oder Moor? Acker, Haide, Wald? Offene Ansiedelung, Höhle, Pfahlbau? Befestigung?	Dolmen, Ganggrab, Riesenbett? Stein oder Erdhügel? Flachgrab?	Leichenbeisetzung? (hockend od. gestreckt od. Schädelgrab?) Partielle oder totale Verbrennung? Mit Beigabe von Thierknochen?		
№ I. i. 661.	Nr. I. i. 661-62 in einem Grabe gefunden.	See oder Moor? Acker, Haide, Wald? Offene Ansiedelung, Höhle, Pfahlbau? Befestigung?	Dolmen, Ganggrab, Riesenbett? Stein oder Erdhügel? Flachgrab?	Leichenbeisetzung? (hockend od. gestreckt od. Schädelgrab?) Partielle oder totale Verbrennung? Mit Beigabe von Thierknochen?		Inv. 1985 - im Boden 1984 vdh.
№ I. i. 662.		See oder Moor? Acker, Haide, Wald? Offene Ansiedelung, Höhle, Pfahlbau? Befestigung?	Dolmen, Ganggrab, Riesenbett? Stein oder Erdhügel? Flachgrab?	Leichenbeisetzung? (hockend od. gestreckt od. Schädelgrab?) Partielle oder totale Verbrennung? Mit Beigabe von Thierknochen?		
№ I. i. 663.		See oder Moor? Acker, Haide, Wald? Offene Ansiedelung, Höhle, Pfahlbau? Befestigung?	Dolmen, Ganggrab, Riesenbett? Stein oder Erdhügel? Flachgrab?	Leichenbeisetzung? (hockend od. gestreckt od. Schädelgrab?) Partielle oder totale Verbrennung? Mit Beigabe von Thierknochen?		Inv. 85 1970 vdh.
№ I. i. 664.		See oder Moor? Acker, Haide, Wald? Offene Ansiedelung, Höhle, Pfahlbau? Befestigung?	Dolmen, Ganggrab, Riesenbett? Stein oder Erdhügel? Flachgrab?	Leichenbeisetzung? (hockend od. gestreckt od. Schädelgrab?) Partielle oder totale Verbrennung? Mit Beigabe von Thierknochen?		Inv. 85 1970 vdh., a) Griff von Messer? mit Holzrest b) 1 St. Draht
№ I. i. 665.		See oder Moor? Acker, Haide, Wald? Offene Ansiedelung, Höhle, Pfahlbau? Befestigung?	Dolmen, Ganggrab, Riesenbett? Stein oder Erdhügel? Flachgrab?	Leichenbeisetzung? (hockend od. gestreckt od. Schädelgrab?) Partielle oder totale Verbrennung? Mit Beigabe von Thierknochen?	im Rhein gefunden	

Summe der Funde:	a. Seen:	Mooren:	Acker:	Haide:	Wald:	Ansiedelngn.:	Höhln.:	Pfahlbtn.:
	Befstg.:	Dolmen etc.	Hügelgr.:	Flachgr.:	Skeletgr.:	Gr. m. p. Vbr.	tot. V.:	Unbest.:
Total-Summe d. Funde:	a. Seen:	Mooren:	Acker:	Haide:	Wald:	Ansiedelngn.:	Höhln.:	Pfahlbtn.:
	Befstg.:	Dolmen etc.	Hügelgr.:	Flachgr.:	Skeletgr.:	Gr. m. p. Vbr.	tot. V.:	Unbest.:

1. Nummer.	2. Fundort.	3. Zeichnung.	4. Gegenstand, dessen Art, Form, Ornament und Erhaltungs-Zustand.	5. Maasse.	6. Material u. Farbe.
Laufende No. 666. Acten-No. 248.88. Inventar-No. II. 51.88. Frühere No.	Ort: Trier. Kreis: Trier. Regierungsbezirk: Land:		Fibel von Bronze, mit teilweise erhaltener Email-Einlage.	Hhe.: Lge.: 4. gr. Br.: 18. kl. Br.: o. Dm. m. Dm. u. Dm. gr. Uf.	Gestein: (Flint:) Metall: Br. Thon: Glas: Org. Subst.:
Laufende No. 667. Acten-No. Inventar-No. Frühere No.	Ort: Trier. Kreis: Regierungsbezirk: Land:		Bronze-Fibel, mit teilweise erhaltener Email-Einlage. Dorn abgebrochen.	Hhe.: Lge.: 4. gr. Br.: 15. kl. Br.: o. Dm. m. Dm. u. Dm. gr. Uf.	Gestein: (Flint:) Metall: Br. Thon: Glas: Org. Subst.:
Laufende No. 668. Acten-No. Inventar-No. Frühere No.	Ort: Trier. Kreis: Regierungsbezirk: Land:		Fibel von ähnlicher Form, wie die vorige.	Hhe.: Lge.: 33. gr. Br.: 17. kl. Br.: o. Dm. m. Dm. u. Dm. gr. Uf.	Gestein: (Flint:) Metall: Br. Thon: Glas: Org. Subst.:
Laufende No. 669. Acten-No. Inventar-No. Frühere No.	Ort: Trier. Kreis: Regierungsbezirk: Land:	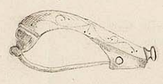	Fibel von Bronze mit Spuren von Versilberung.	Hhe.: Lge.: 32 gr. Br.: kl. Br.: o. Dm. m. Dm. u. Dm. gr. Uf.	Gestein: (Flint:) Metall: Br. Thon: Glas: Org. Subst.:
Laufende No. 670. Acten-No. Inventar-No. Frühere No.	Ort: Trier. Kreis: Regierungsbezirk: Land:		Fibel von Bronze, versilbert.	Hhe.: Lge.: 32. gr. Br.: kl. Br.: o. Dm. m. Dm. u. Dm. gr. Uf.	Gestein: (Flint:) Metall: Br. Thon: Glas: Org. Subst.:
Laufende No. 671. Acten-No. Inventar-No. Frühere No.	Ort: Trier. Kreis: Regierungsbezirk: Land:		Fibel von Bronze in Sandalen-Form.	Hhe.: Lge.: 38 gr. Br.: kl. Br.: o. Dm. m. Dm. u. Dm. gr. Uf.	Gestein: (Flint:) Metall: Br. Thon: Glas: Org. Subst.:
Laufende No. 672. Acten-No. Inventar-No. Frühere No.	Ort: Trier. Kreis: Regierungsbezirk: Land:		Bronze-Fibel mit Email-Einlagen und Spuren v. Versilberung.	Hhe.: Lge.: 55 gr. Br.: 17. kl. Br.: o. Dm. m. Dm. u. Dm. gr. Uf.	Gestein: (Flint:) Metall: Br. Thon: Glas: Org. Subst.:

Summe d. Gegenst.:	a. Stein:	(Flint:	) Bronze:	Eisen:	Br. u. E.:	Gold:	Silber:	Elktr.:
	Thon:	Glas:	Bernst.:	Holz:	Horn:	Knochen:	Elfenbn.:	Muschln.:
Total-Summe d. Gegenst.:	a. Stein:	(Flint:	) Bronze:	Eisen:	Br. u. E.:	Gold:	Silber:	Elktr.:
	Thon:	Glas:	Bernst.:	Holz:	Horn:	Knochen:	Elfenbn.:	Muschln.:

Abtheilung: I. i. Rheinprovinz. Fol. 95.

7. Etikett-Nummer.	8. Zubehörige Funde.	9. Art der Fundstätte.		10. Bestattungsart.	11. Bemerkungen.	12. Vorbesitzer Jahr und Art der Erwerbung.
№ I. i. 666.		See oder Moor? Acker, Haide, Wald? Offene Ansiedelung, Höhle, Pfahlbau? Befestigung?	Dolmen, Ganggrab, Riesenbett? Stein oder Erdhügel? Flachgrab?	Leichenbeisetzung? (hockend od. gestreckt od. Schädelgrab?) Partielle oder totale Verbrennung? Mit Beigabe von Thierknochen?		Herr Kasel, Trier. E. J. II. 47.88.
№ I. i. 667.		See oder Moor? Acker, Haide, Wald? Offene Ansiedelung, Höhle, Pfahlbau? Befestigung?	Dolmen, Ganggrab, Riesenbett? Stein oder Erdhügel? Flachgrab?	Leichenbeisetzung? (hockend od. gestreckt od. Schädelgrab?) Partielle oder totale Verbrennung? Mit Beigabe von Thierknochen?		
№ I. i. 668.		See oder Moor? Acker, Haide, Wald? Offene Ansiedelung, Höhle, Pfahlbau? Befestigung?	Dolmen, Ganggrab, Riesenbett? Stein oder Erdhügel? Flachgrab?	Leichenbeisetzung? (hockend od. gestreckt od. Schädelgrab?) Partielle oder totale Verbrennung? Mit Beigabe von Thierknochen?		
№ I. i. 669		See oder Moor? Acker, Haide, Wald? Offene Ansiedelung, Höhle, Pfahlbau? Befestigung?	Dolmen, Ganggrab, Riesenbett? Stein oder Erdhügel? Flachgrab?	Leichenbeisetzung? (hockend od. gestreckt od. Schädelgrab?) Partielle oder totale Verbrennung? Mit Beigabe von Thierknochen?		
№ I. i. 670.		See oder Moor? Acker, Haide, Wald? Offene Ansiedelung, Höhle, Pfahlbau? Befestigung?	Dolmen, Ganggrab, Riesenbett? Stein oder Erdhügel? Flachgrab?	Leichenbeisetzung? (hockend od. gestreckt od. Schädelgrab?) Partielle oder totale Verbrennung? Mit Beigabe von Thierknochen?		
№ I. i. 671.		See oder Moor? Acker, Haide, Wald? Offene Ansiedelung, Höhle, Pfahlbau? Befestigung?	Dolmen, Ganggrab, Riesenbett? Stein oder Erdhügel? Flachgrab?	Leichenbeisetzung? (hockend od. gestreckt od. Schädelgrab?) Partielle oder totale Verbrennung? Mit Beigabe von Thierknochen?		
№ I. i. 672.		See oder Moor? Acker, Haide, Wald? Offene Ansiedelung, Höhle, Pfahlbau? Befestigung?	Dolmen, Ganggrab, Riesenbett? Stein oder Erdhügel? Flachgrab?	Leichenbeisetzung? (hockend od. gestreckt od. Schädelgrab?) Partielle oder totale Verbrennung? Mit Beigabe von Thierknochen?		

Summe der Funde:	a. Seen:	Mooren:	Acker:	Haide:	Wald:	Ansiedelngn.:	Höhln.:	Pfahlbtn.:
	Befstg.:	Dolmen etc.	Hügelgr.:	Flachgr.:	Skeletgr.:	Gr. m. p. Vbr.	tot. V.:	Unbest.:
Total-Summe d. Funde:	a. Seen:	Mooren:	Acker:	Haide:	Wald:	Ansiedelngn.:	Höhln.:	Pfahlbtn.:
	Befstg.:	Dolmen etc.	Hügelgr.:	Flachgr.:	Skeletgr.:	Gr. m. p. Vbr.	tot. V.:	Unbest.:

1. Nummer.	2. Fundort.	3. Zeichnung.	4. Gegenstand, dessen Art, Form, Ornament und Erhaltungs-Zustand.	5. Maasse.	6. Material u. Farbe.
Laufende No. 673. Acten-No. Inventar-No. Frühere No.	Ort: Trier. Kreis: Regierungsbezirk: Land:		Fibel von Bronze.	Hhe.: Lge.: 3,4 gr. Br.: kl. Br.: o. Dm. m. Dm. u. Dm. gr. Uf.	Gestein: (Flint:) Metall: Br. Thon: Glas: Org. Subst.:
Laufende No. 674. Acten-No. 309. 88 Inventar-No. II. 52. 88. Frühere No.	Ort: Trier. Kreis: Regierungsbezirk: Land:		Fibel von Bronze, mit grüner Email-Einlage.	Hhe.: Lge.: 4,2 gr. Br.: 2,9 kl. Br.: o. Dm. m. Dm. u. Dm. gr. Uf.	Gestein: (Flint:) Metall: Br. Thon: Glas: Org. Subst.:
Laufende No. 675. Acten-No. Inventar-No. Frühere No.	Ort: Trier. Kreis: Regierungsbezirk: Land:		Fibel von Bronze in Sandalen-Form, mit roter, blauer und grüner Email-Einlage.	Hhe.: Lge.: 4,1 gr. Br.: 1,1 kl. Br.: o. Dm. m. Dm. u. Dm. gr. Uf.	Gestein: (Flint:) Metall: Br. Thon: Glas: Org. Subst.:
Laufende No. 676. Acten-No. Inventar-No. Frühere No.	Ort: Trier. Kreis: Regierungsbezirk: Land:	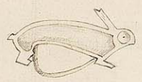	Fibel von Bronze mit den Resten von grüner Email-Einlage.	Hhe.: Lge.: 2,9 gr. Br.: kl. Br.: o. Dm. m. Dm. u. Dm. gr. Uf.	Gestein: (Flint:) Metall: Br. Thon: Glas: Org. Subst.:
Laufende No. 677. Acten-No. Inventar-No. Frühere No.	Ort: Trier. Kreis: Regierungsbezirk: Land:		Fibel von Bronze in Fischform.	Hhe.: Lge.: 3,2 gr. Br.: kl. Br.: o. Dm. m. Dm. u. Dm. gr. Uf.	Gestein: (Flint:) Metall: Br. Thon: Glas: Org. Subst.:
Laufende No. 678. Acten-No. Inventar-No. Frühere No.	Ort: Trier. Kreis: Regierungsbezirk: Land:		Fibel von Bronze, in der Mitte mit weisser, an den Enden mit grüner Email-Einlage.	Hhe.: Lge.: 3,8. gr. Br.: kl. Br.: o. Dm. m. Dm. u. Dm. gr. Uf.	Gestein: (Flint:) Metall: Br. Thon: Glas: Org. Subst.:
Laufende No. 679. Acten-No. Inventar-No. Frühere No.	Ort: Trier. Kreis: Regierungsbezirk: Land:		Fibel von Bronze von ähnlicher Form, wie No. I. i. 667, auf dem Bügel 4 rote und 3 grüne Email-Einlagen, das Ende tierkopfähnlich gebildet.	Hhe.: Lge.: 3,2 gr. Br.: kl. Br.: o. Dm. m. Dm. u. Dm. gr. Uf.	Gestein: (Flint:) Metall: Br. Thon: Glas: Org. Subst.:

Summe d. Gegenst.:	a. Stein:	(Flint:	) Bronze:	Eisen:	Br. u. E.:	Gold:	Silber:	Elktr.:
	Thon:	Glas:	Bernst.:	Holz:	Horn:	Knochen:	Elfenbn.:	Muschln.:
Total-Summe d. Gegenst.:	a. Stein:	(Flint:	) Bronze:	Eisen:	Br. u. E.:	Gold:	Silber:	Elktr.:
	Thon:	Glas:	Bernst.:	Holz:	Horn:	Knochen:	Elfenbn.:	Muschln.:

7. Etikett-Nummer.	8. Zubehörige Funde.	9. Art der Fundstätte.		10. Bestattungsart.	11. Bemerkungen.	12. Vorbesitzer Jahr und Art der Erwerbung.
№ I. i. 673.		See oder Moor? Acker, Haide, Wald? Offene Ansiedelung, Höhle, Pfahlbau? Befestigung?	Dolmen, Ganggrab, Riesenbett? Stein oder Erdhügel? Flachgrab?	Leichenbeisetzung? (hockend od. gestreckt od. Schädelgrab?) Partielle oder totale Verbrennung? Mit Beigabe von Thierknochen?		Kasel. E. J. II. 47. 88.
№ I. i. 674.		See oder Moor? Acker, Haide, Wald? Offene Ansiedelung, Höhle, Pfahlbau? Befestigung?	Dolmen, Ganggrab, Riesenbett? Stein oder Erdhügel? Flachgrab?	Leichenbeisetzung? (hockend od. gestreckt od. Schädelgrab?) Partielle oder totale Verbrennung? Mit Beigabe von Thierknochen?	Jetzt im Mus. f. Vor- u. Frühgesch. Berlin. Führer durch die Kunst im Hausrath früher Völker (Berlin 1961), S. 44 Nr. 136 14.6.63	E. J. II. 53. 88.
№ I. i. 675.		See oder Moor? Acker, Haide, Wald? Offene Ansiedelung, Höhle, Pfahlbau? Befestigung?	Dolmen, Ganggrab, Riesenbett? Stein oder Erdhügel? Flachgrab?	Leichenbeisetzung? (hockend od. gestreckt od. Schädelgrab?) Partielle oder totale Verbrennung? Mit Beigabe von Thierknochen?		
№ I. i. 676.		See oder Moor? Acker, Haide, Wald? Offene Ansiedelung, Höhle, Pfahlbau? Befestigung?	Dolmen, Ganggrab, Riesenbett? Stein oder Erdhügel? Flachgrab?	Leichenbeisetzung? (hockend od. gestreckt od. Schädelgrab?) Partielle oder totale Verbrennung? Mit Beigabe von Thierknochen?		
№ I. i. 677.		See oder Moor? Acker, Haide, Wald? Offene Ansiedelung, Höhle, Pfahlbau? Befestigung?	Dolmen, Ganggrab, Riesenbett? Stein oder Erdhügel? Flachgrab?	Leichenbeisetzung? (hockend od. gestreckt od. Schädelgrab?) Partielle oder totale Verbrennung? Mit Beigabe von Thierknochen?		
№ I. i. 678.		See oder Moor? Acker, Haide, Wald? Offene Ansiedelung, Höhle, Pfahlbau? Befestigung?	Dolmen, Ganggrab, Riesenbett? Stein oder Erdhügel? Flachgrab?	Leichenbeisetzung? (hockend od. gestreckt od. Schädelgrab?) Partielle oder totale Verbrennung? Mit Beigabe von Thierknochen?		
№ I. i. 679.		See oder Moor? Acker, Haide, Wald? Offene Ansiedelung, Höhle, Pfahlbau? Befestigung?	Dolmen, Ganggrab, Riesenbett? Stein oder Erdhügel? Flachgrab?	Leichenbeisetzung? (hockend od. gestreckt od. Schädelgrab?) Partielle oder totale Verbrennung? Mit Beigabe von Thierknochen?	Jetzt im Mus. f. Vor- u. Frühgesch. Berlin. Führer durch die Kunst im Hausrath früher Völker (Berlin 1961), S. 44 Nr. 136. 14.6.63	

Summe der Funde:	a. Seen:	Mooren:	Acker:	Haide:	Wald:	Ansiedelngn.:	Höhln.:	Pfahlbtn.:
	Befstg.:	Dolmen etc.	Hügelgr.:	Flachgr.:	Skeletgr.:	Gr. m. p. Vbr.	tot. V.:	Unbest.:
Total-Summe d. Funde:	a. Seen:	Mooren:	Acker:	Haide:	Wald:	Ansiedelngn.:	Höhln.:	Pfahlbtn.:
	Befstg.:	Dolmen etc.	Hügelgr.:	Flachgr.:	Skeletgr.:	Gr. m. p. Vbr.	tot. V.:	Unbest.:

1. Nummer.	2. Fundort.	3. Zeichnung.	4. Gegenstand, dessen Art, Form, Ornament und Erhaltungs-Zustand.	5. Maasse.	6. Material u. Farbe.
Laufende No. **680.** Acten-No. Inventar-No. Frühere No.	Ort: Trier. Kreis: Regierungsbezirk: Land:		Fibel von Bronze, in der Mitte Reste von grüner Email-Einlage.	Hhe.: Lge.: 3,2 gr. Br.: kl. Br.: o. Dm. m. Dm. u. Dm. gr. Uf.	Gestein: (Flint:) Metall: Bronz. Thon: Glas: Org. Subst.:
Laufende No. **681.** Acten-No. Inventar-No. Frühere No.	Ort: Trier. Kreis: Regierungsbezirk: Land:		Fibel von Bronze mit den Resten von grüner Email-Einlage.	Hhe.: Lge.: 3,2 gr. Br.: kl. Br.: o. Dm. m. Dm. u. Dm. gr. Uf.	Gestein: (Flint:) Metall: Bronz. Thon: Glas: Org. Subst.:
Laufende No. **682.** Acten-No. Inventar-No. Frühere No.	Ort: Trier. Kreis: Regierungsbezirk: Land:		Fibel von Bronze, etwas defect.	Hhe.: Lge.: 3,8 gr. Br.: kl. Br.: o. Dm. m. Dm. u. Dm. gr. Uf.	Gestein: (Flint:) Metall: Bronz. Thon: Glas: Org. Subst.:
Laufende No. **683.** Acten-No. 542.88. Inventar-No. II. 73. 88. Frühere No.	Ort: Trier. Kreis: Regierungsbezirk: Land:	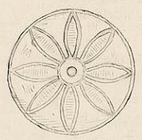	Scheibenförmige Fibel von Bronze mit blauer u. grüner Email-Einlage.	Hhe.: Lge.: gr. Br.: 2,2 kl. Br.: o. Dm. m. Dm. u. Dm. gr. Uf.	Gestein: (Flint:) Metall: Bronz. Thon: Glas: Org. Subst.:
Laufende No. **684.** Acten-No. 723. 88. Inventar-No. II. 102. 88 Frühere No.	Ort: Cöln. Kreis: Cöln. Regierungsbezirk: Cöln. Land:		Goldener reich verzierter Fingerring.	Hhe.: Lge.: gr. Br.: kl. Br.: o. Dm. m. Dm. u. Dm. gr. Uf.	Gestein: (Flint:) Metall: Gold. Thon: Glas: Org. Subst.:
Laufende No. **685.** Acten-No. 726. 88. Inventar-No. II. 111. 88. Frühere No.	Ort: Cöln. Kreis: Regierungsbezirk: Land:		Grosser durchbohrter Steinhammer.	Hhe.: Lge.: 23,5 gr. Br.: 8,3 kl. Br.: o. Dm. m. Dm. u. Dm. gr. Uf.	Gestein: (Flint:) Metall: Thon: Glas: Org. Subst.:
Laufende No. **686.** Acten-No. 609, 728. 88. Inventar-No. II. 121. 88. Frühere No.	Ort: Mastershausen Kreis: Zell. Regierungsbezirk: Coblenz. Land:		Römischer Sarkophag aus gelbem Sandstein.	Hhe.: 46 Lge.: 57 gr. Br.: 43,5 kl. Br.: o. Dm. m. Dm. u. Dm. gr. Uf.	Gestein: Sandstein (Flint:) Metall: Thon: Glas: Org. Subst.:

Summe d. Gegenst.:	a. Stein:	(Flint:	) Bronze:	Eisen:	Br. u. E.:	Gold:	Silber:	Elktr.:
	Thon:	Glas:	Bernst.:	Holz:	Horn:	Knochen:	Elfenbn.:	Muschln.:
Total-	a. Stein:	(Flint:	) Bronze:	Eisen:	Br. u. E.:	Gold:	Silber:	Elktr.:
	Thon:	Glas:	Bernst.:	Holz:	Horn:	Knochen:	Elfenbn.:	Muschln.:

7. Etikett-Nummer.	8. Zubehörige Funde.	9. Art der Fundstätte.		10. Bestattungsart.	11. Bemerkungen.	12. Vorbesitzer Jahr und Art der Erwerbung.
№ I. i. 680.		See oder Moor? Acker, Haide, Wald? Offene Ansiedelung, Höhle, Pfahlbau? Befestigung?	Dolmen, Ganggrab, Riesenbett? Stein oder Erdhügel? Flachgrab?	Leichenbeisetzung? (hockend od. gestreckt od. Schädelgrab?) Partielle oder totale Verbrennung? Mit Beigabe von Thierknochen?		Kasel.
№ I. i. 681.		See oder Moor? Acker, Haide, Wald? Offene Ansiedelung, Höhle, Pfahlbau? Befestigung?	Dolmen, Ganggrab, Riesenbett? Stein oder Erdhügel? Flachgrab?	Leichenbeisetzung? (hockend od. gestreckt od. Schädelgrab?) Partielle oder totale Verbrennung? Mit Beigabe von Thierknochen?		
№ I. i. 682.		See oder Moor? Acker, Haide, Wald? Offene Ansiedelung, Höhle, Pfahlbau? Befestigung?	Dolmen, Ganggrab, Riesenbett? Stein oder Erdhügel? Flachgrab?	Leichenbeisetzung? (hockend od. gestreckt od. Schädelgrab?) Partielle oder totale Verbrennung? Mit Beigabe von Thierknochen?		
№ I. i. 683.		See oder Moor? Acker, Haide, Wald? Offene Ansiedelung, Höhle, Pfahlbau? Befestigung?	Dolmen, Ganggrab, Riesenbett? Stein oder Erdhügel? Flachgrab?	Leichenbeisetzung? (hockend od. gestreckt od. Schädelgrab?) Partielle oder totale Verbrennung? Mit Beigabe von Thierknochen?		Hr. Professor v. Kaufmann. Geschenk. E. J. II. 117. 88.
№ I. i. 684.		See oder Moor? Acker, Haide, Wald? Offene Ansiedelung, Höhle, Pfahlbau? Befestigung?	Dolmen, Ganggrab, Riesenbett? Stein oder Erdhügel? Flachgrab?	Leichenbeisetzung? (hockend od. gestreckt od. Schädelgrab?) Partielle oder totale Verbrennung? Mit Beigabe von Thierknochen?		Hr. General-consul Schönlank. Berlin Geschenk. E. J. II. 164. 88.
№ I. i. 685.		See oder Moor? Acker, Haide, Wald? Offene Ansiedelung, Höhle, Pfahlbau? Befestigung?	Dolmen, Ganggrab, Riesenbett? Stein oder Erdhügel? Flachgrab?	Leichenbeisetzung? (hockend od. gestreckt od. Schädelgrab?) Partielle oder totale Verbrennung? Mit Beigabe von Thierknochen?	1572 verl.	Hr. W. Zillering-haus. Cöln. E. J. II. 174. 88.
№ I. i. 686.		See oder Moor? Acker, Haide, Wald? Offene Ansiedelung, Höhle, Pfahlbau? Befestigung?	Dolmen, Ganggrab, Riesenbett? Stein oder Erdhügel? Flachgrab?	Leichenbeisetzung? (hockend od. gestreckt od. Schädelgrab?) Partielle oder totale Verbrennung? Mit Beigabe von Thierknochen?		Hr. Apotheker Schmidt. Castellaun. E. J. II. 136. 88.

Summe der Funde:	a. Seen:	Mooren:	Acker:	Haide:	Wald:	Ansiedelngn.:	Höhln.:	Pfahlbtn.:
	Befstg.:	Dolmen etc.	Hügelgr.:	Flachgr.:	Skeletgr.:	Gr. m. p. Vbr.	tot. V.:	Unbest.:
Total-Summe d. Funde:	a. Seen:	Mooren:	Acker:	Haide:	Wald:	Ansiedelngn.:	Höhln.:	Pfahlbtn.:
	Befstg.:	Dolmen etc.	Hügelgr.:	Flachgr.:	Skeletgr.:	Gr. m. p. Vbr.	tot. V.:	Unbest.:

Abtheilung: I. i. Rheinprovinz. Fol. 98.

1. Nummer.	2. Fundort.	3. Zeichnung.	4. Gegenstand, dessen Art, Form, Ornament und Erhaltungs-Zustand.	5. Maasse.	6. Material u. Farbe.
Laufende No. 687. Acten-No. Inventar-No. Frühere No.	Ort: Mastershausen Kreis: Zell. Regierungsbezirk: Coblenz. Land:		Römische Urne aus rötlich-braunem Thon mit schwarzer Bemalung, mit Knochen gefüllt.	Hhe.: 24,3. Lge.: gr. Br.: 19,3. kl. Br.: 6,5. o. Dm. 11,2. m. Dm. 19,3. u. Dm. 6,5. gr. Uf. 56,5.	Gestein: (Flint:) Metall: Thon: rötlich braun. Glas: Org. Subst.:
Laufende No. 688. Acten-No. Inventar-No. Frühere No.	Ort: Mastershausen Kreis: Regierungsbezirk: Land:		Einhenklige Kanne.	Hhe.: 21. Lge.: gr. Br.: 13,5. kl. Br.: (4,5) o. Dm. 37. m. Dm. 13,5. u. Dm. 4,5. gr. Uf. 44,2.	Gestein: (Flint:) Metall: Thon: rötlich. Glas: Org. Subst.:
Laufende No. 689. Acten-No. Inventar-No. Frühere No.	Ort: Mastershausen Kreis: Regierungsbezirk: Land:		Einhenklige Kanne.	Hhe.: 16,5. Lge.: gr. Br.: 12,7. kl. Br.: 3,7. o. Dm. 3,5. m. Dm. u. Dm. 4,2. gr. Uf. 38,5.	Gestein: (Flint:) Metall: Thon: rötlich. Glas: Org. Subst.:
Laufende No. 690. Acten-No. Inventar-No. Frühere No.	Ort: Mastershausen. Kreis: Regierungsbezirk: Land:		a. Kleines zweihenkliges Glasgefäss, ziemlich defect. b. Bruchstücke eines grösseren becherartigen Glasgefässes.	Hhe.: 5,6. Lge.: gr. Br.: 5,8. kl. Br.: o. Dm. 3,6. m. Dm. u. Dm. gr. Uf.	Gestein: (Flint:) Metall: Thon: Glas: Org. Subst.:
Laufende No. 691. Acten-No. 1134,22 Inventar-No. II. 155.88. Frühere No.	Ort: Köln. Kreis: Köln. Regierungsbezirk: Köln. Land:		Grosse zweihenklige Flasche aus gelbem Thon.	Hhe.: 28,6. Lge.: gr. Br.: 13,3. kl. Br.: o. Dm. 5,2. m. Dm. u. Dm. 7,5. gr. Uf. 5,3.	Gestein: (Flint:) Metall: Thon: gelb. Glas: Org. Subst.:
Laufende No. 692. Acten-No. Inventar-No. Frühere No.	Ort: Köln. Kreis: Regierungsbezirk: Land:		Einhenklige Flasche aus gelbem Thon.	Hhe.: 17,5. Lge.: gr. Br.: 12. kl. Br.: o. Dm. 4,2. m. Dm. u. Dm. 4,2. gr. Uf. 3,8.	Gestein: (Flint:) Metall: Thon: gelb. Glas: Org. Subst.:
Laufende No. 693. Acten-No. Inventar-No. Frühere No.	Ort: Köln. Kreis: Regierungsbezirk: Land:		Einhenklige Flasche mit Ausguss-Tülle aus gelbem Thon.	Hhe.: 10,7. Lge.: gr. Br.: 8,5. kl. Br.: o. Dm. 2,7. m. Dm. u. Dm. 2,6. gr. Uf. 2,6.	Gestein: (Flint:) Metall: Thon: Glas: Org. Subst.:

Summe d. Gegenst.:	a. Stein:	(Flint:	) Bronze:	Eisen:	Br. u. E.:	Gold:	Silber:	Elktr.:
	Thon:	Glas:	Bernst.:	Holz:	Horn:	Knochen:	Elfenbn.:	Muschln.:
Total-Summe d. Gegenst.:	a. Stein:	(Flint:	) Bronze:	Eisen:	Br. u. E.:	Gold:	Silber:	Elktr.:
	Thon:	Glas:	Bernst.:	Holz:	Horn:	Knochen:	Elfenbn.:	Muschln.:

7. Etikett-Nummer.	8. Zubehörige Funde.	9. Art der Fundstätte.		10. Bestattungsart.	11. Bemerkungen.	12. Vorbesitzer Jahr und Art der Erwerbung.
№ I. i. 687.		See oder Moor? Acker, Haide, Wald? Offene Ansiedelung, Höhle, Pfahlbau? Befestigung?	Dolmen, Ganggrab, Riesenbett? Stein oder Erdhügel? Flachgrab?	Leichenbeisetzung? (hockend od. gestreckt od. Schädelgrab?) Partielle oder totale Verbrennung? Mit Beigabe von Thierknochen?	Nr. 687-90 standen in dem Sarkophag Nr. I. i. 686.	Hr. Apotheker Schmidt. Castellaun. E. J. II. 136. 88.
№ I. i. 688.		See oder Moor? Acker, Haide, Wald? Offene Ansiedelung, Höhle, Pfahlbau? Befestigung?	Dolmen, Ganggrab, Riesenbett? Stein oder Erdhügel? Flachgrab?	Leichenbeisetzung? (hockend od. gestreckt od. Schädelgrab?) Partielle oder totale Verbrennung? Mit Beigabe von Thierknochen?		
№ I. i. 689.		See oder Moor? Acker, Haide, Wald? Offene Ansiedelung, Höhle, Pfahlbau? Befestigung?	Dolmen, Ganggrab, Riesenbett? Stein oder Erdhügel? Flachgrab?	Leichenbeisetzung? (hockend od. gestreckt od. Schädelgrab?) Partielle oder totale Verbrennung? Mit Beigabe von Thierknochen?		
№ I. i. 690.		See oder Moor? Acker, Haide, Wald? Offene Ansiedelung, Höhle, Pfahlbau? Befestigung?	Dolmen, Ganggrab, Riesenbett? Stein oder Erdhügel? Flachgrab?	Leichenbeisetzung? (hockend od. gestreckt od. Schädelgrab?) Partielle oder totale Verbrennung? Mit Beigabe von Thierknochen?	I. i. 690 a wurden am 5. November 1904 vom Oberwerkführer Mannesmann als geschenk gemacht. Götze. Bis hierher im Zettel-Katalog 22/11 88 Schmr.	
№ I. i. 691.		See oder Moor? Acker, Haide, Wald? Offene Ansiedelung, Höhle, Pfahlbau? Befestigung?	Dolmen, Ganggrab, Riesenbett? Stein oder Erdhügel? Flachgrab?	Leichenbeisetzung? (hockend od. gestreckt od. Schädelgrab?) Partielle oder totale Verbrennung? Mit Beigabe von Thierknochen?	1376 Nr. 1	Geschenk von der Direction d. linksrheinischen Eisenbahn. E. J. II. 239. 88.
№ I. i. 692.		See oder Moor? Acker, Haide, Wald? Offene Ansiedelung, Höhle, Pfahlbau? Befestigung?	Dolmen, Ganggrab, Riesenbett? Stein oder Erdhügel? Flachgrab?	Leichenbeisetzung? (hockend od. gestreckt od. Schädelgrab?) Partielle oder totale Verbrennung? Mit Beigabe von Thierknochen?		
№ I. i. 693.		See oder Moor? Acker, Haide, Wald? Offene Ansiedelung, Höhle, Pfahlbau? Befestigung?	Dolmen, Ganggrab, Riesenbett? Stein oder Erdhügel? Flachgrab?	Leichenbeisetzung? (hockend od. gestreckt od. Schädelgrab?) Partielle oder totale Verbrennung? Mit Beigabe von Thierknochen?		

Summe der Funde:	a. Seen:	Mooren:	Acker:	Haide:	Wald:	Ansiedelngn.:	Höhln.:	Pfahlbtn.:
	Befstg.:	Dolmen etc.	Hügelgr.:	Flachgr.:	Skeletgr.:	Gr. m. p. Vbr.	tot. V.:	Unbest.:
Total-Summe d. Funde:	a. Seen:	Mooren:	Acker:	Haide:	Wald:	Ansiedelngn.:	Höhln.:	Pfahlbtn.:
	Befstg.:	Dolmen etc.	Hügelgr.:	Flachgr.:	Skeletgr.:	Gr. m. p. Vbr.	tot. V.:	Unbest.:

1. Nummer.	2. Fundort.	3. Zeichnung.	4. Gegenstand, dessen Art, Form, Ornament und Erhaltungs-Zustand.	5. Maasse.	6. Material u. Farbe.
Laufende No. 694. Acten-No. Inventar-No. II 155. 88. Frühere No.	Ort: Köln. Kreis: Regierungsbezirk: Land:		Kleine einhenklige Flasche aus gelbem Thon mit einer Ausgusstülle.	Hhe.: 9. Lge.: gr. Br.: 8. kl. Br.: o. Dm. m. Dm. u. Dm. 3,7. gr. Uf. 2,5.	Gestein: (Flint:) Metall: Thon: gelb. Glas: Org. Subst.:
Laufende No. 695. Acten-No. Inventar-No. Frühere No.	Ort: Köln. Kreis: Regierungsbezirk: Land:		Einhenklige Flasche aus terra sigillata.	Hhe.: 13,5. Lge.: gr. Br.: 9,7. kl. Br.: o. Dm. 3,1. m. Dm. u. Dm. 4,7. gr. Uf. 3,0.	Gestein: (Flint:) Metall: Thon: rot. Glas: Org. Subst.:
Laufende No. 696. Acten-No. Inventar-No. Frühere No.	Ort: Köln. Kreis: Regierungsbezirk: Land:		Kleines Gefäss mit Ausguss-Tülle, am Halse sind Reste von brauner Bemalung.	Hhe.: 9,5. Lge.: gr. Br.: 7,8. kl. Br.: o. Dm. 3,8. m. Dm. u. Dm. 3,5. gr. Uf.	Gestein: (Flint:) Metall: Thon: gelblich. Glas: Org. Subst.:
Laufende No. 697. Acten-No. Inventar-No. Frühere No.	Ort: Köln. Kreis: Regierungsbezirk: Land:		Kleines Gefäss mit einer Art von bräunlicher Glasur überzogen, ausserdem mit einer erhabenen schuppenartigen Verzierung versehen.	Hhe.: 11. Lge.: gr. Br.: 12,2. kl. Br.: 4,2. o. Dm. 9. m. Dm. u. Dm. 4,2. gr. Uf. 3,8.	Gestein: (Flint:) Metall: Thon: bräunlich Glas: Org. Subst.:
Laufende No. 698. Acten-No. Inventar-No. Frühere No.	Ort: Köln. Kreis: Regierungsbezirk: Land:		Kleines Gefäss aus schwärzlichem Thon mit zwei breiten horizontalen Streifen feiner länglicher Eindrücke verziert.	Hhe.: 9,3. Lge.: gr. Br.: 9,4. kl. Br.: 3,5. o. Dm. 5,5. m. Dm. u. Dm. 3,5. gr. Uf.	Gestein: (Flint:) Metall: Thon: schwärzlich Glas: Org. Subst.:
Laufende No. 699. Acten-No. Inventar-No. Frühere No.	Ort: Köln. Kreis: Regierungsbezirk: Land:		Kleines Gefäss aus gelbbraunem Thon, in der Mitte etwas verengt.	Hhe.: 7,9. Lge.: gr. Br.: 8,5. kl. Br.: o. Dm. 6,2. m. Dm. u. Dm. 4,1. gr. Uf.	Gestein: (Flint:) Metall: Thon: gelbbraun. Glas: Org. Subst.:
Laufende No. 700. Acten-No. Inventar-No. Frühere No.	Ort: Köln. Kreis: Regierungsbezirk: Land:		Flasche aus gelbem Thon, mit drei Henkeln, einer davon defect.	Hhe.: 15,5. Lge.: gr. Br.: 14,4. kl. Br.: ' o. Dm. 3,7. m. Dm. u. Dm. 5. gr. Uf.	Gestein: (Flint:) Metall: Thon: gelb. Glas: Org. Subst.:

Summe d. Gegenst.:	a. Stein:	(Flint:	) Bronze:	Eisen:	Br. u. E.:	Gold:	Silber:	Elktr.:
	Thon:	Glas:	Bernst.:	Holz:	Horn:	Knochen:	Elfenbn.:	Muschln.:

Total-Summe d. Gegenst.:	a. Stein:	(Flint:	) Bronze:	Eisen:	Br. u. E.:	Gold:	Silber:	Elktr.:
	Thon:	Glas:	Bernst.:	Holz:	Horn:	Knochen:	Elfenbn.:	Muschln.:

7. Etikett-Nummer.	8. Zubehörige Funde.	9. Art der Fundstätte.		10. Bestattungsart.	11. Bemerkungen.	12. Vorbesitzer Jahr und Art der Erwerbung.
№ I. i. 694.		See oder Moor? Acker, Haide, Wald? Offene Ansiedelung, Höhle, Pfahlbau? Befestigung?	Dolmen, Ganggrab, Riesenbett? Stein oder Erdhügel? Flachgrab?	Leichenbeisetzung? (hockend od. gestreckt od. Schädelgrab?) Partielle oder totale Verbrennung? Mit Beigabe von Thierknochen?		Linksrheinische Eisenbahn-Direction Köln.
№ I. i. 695.		See oder Moor? Acker, Haide, Wald? Offene Ansiedelung, Höhle, Pfahlbau? Befestigung?	Dolmen, Ganggrab, Riesenbett? Stein oder Erdhügel? Flachgrab?	Leichenbeisetzung? (hockend od. gestreckt od. Schädelgrab?) Partielle oder totale Verbrennung? Mit Beigabe von Thierknochen?		
№ I. i. 696.		See oder Moor? Acker, Haide, Wald? Offene Ansiedelung, Höhle, Pfahlbau? Befestigung?	Dolmen, Ganggrab, Riesenbett? Stein oder Erdhügel? Flachgrab?	Leichenbeisetzung? (hockend od. gestreckt od. Schädelgrab?) Partielle oder totale Verbrennung? Mit Beigabe von Thierknochen?		
№ I. i. 697.		See oder Moor? Acker, Haide, Wald? Offene Ansiedelung, Höhle, Pfahlbau? Befestigung?	Dolmen, Ganggrab, Riesenbett? Stein oder Erdhügel? Flachgrab?	Leichenbeisetzung? (hockend od. gestreckt od. Schädelgrab?) Partielle oder totale Verbrennung? Mit Beigabe von Thierknochen?		
№ I. i. 698.		See oder Moor? Acker, Haide, Wald? Offene Ansiedelung, Höhle, Pfahlbau? Befestigung?	Dolmen, Ganggrab, Riesenbett? Stein oder Erdhügel? Flachgrab?	Leichenbeisetzung? (hockend od. gestreckt od. Schädelgrab?) Partielle oder totale Verbrennung? Mit Beigabe von Thierknochen?		
№ I. i. 699.		See oder Moor? Acker, Haide, Wald? Offene Ansiedelung, Höhle, Pfahlbau? Befestigung?	Dolmen, Ganggrab, Riesenbett? Stein oder Erdhügel? Flachgrab?	Leichenbeisetzung? (hockend od. gestreckt od. Schädelgrab?) Partielle oder totale Verbrennung? Mit Beigabe von Thierknochen?		
№ I. i. 700.		See oder Moor? Acker, Haide, Wald? Offene Ansiedelung, Höhle, Pfahlbau? Befestigung?	Dolmen, Ganggrab, Riesenbett? Stein oder Erdhügel? Flachgrab?	Leichenbeisetzung? (hockend od. gestreckt od. Schädelgrab?) Partielle oder totale Verbrennung? Mit Beigabe von Thierknochen?		

Summe der Funde:	a. Seen:	Mooren:	Acker:	Haide:	Wald:	Ansiedelngn.:	Höhln.:	Pfahlbtn.:
	Befstg.:	Dolmen etc.	Hügelgr.:	Flachgr.:	Skeletgr.:	Gr. m. p. Vbr.	tot. V.:	Unbest.:

Total-Summe d. Funde:	a. Seen:	Mooren:	Acker:	Haide:	Wald:	Ansiedelngn.:	Höhln.:	Pfahlbtn.:
	Befstg.:	Dolmen etc.	Hügelgr.:	Flachgr.:	Skeletgr.:	Gr. m. p. Vbr.	tot. V.:	Unbest.:

1. Nummer.	2. Fundort.	3. Zeichnung.	4. Gegenstand, dessen Art, Form, Ornament und Erhaltungs-Zustand.	5. Maasse.	6. Material u. Farbe.
Laufende No. 701. Acten-No. Inventar-No. II 155. 88. Frühere No.	Ort: Köln. Kreis: Regierungsbezirk: Land:		Kleines braunes Thongefäss mit weiss aufgelegter Arabesken-Verzierung und der Aufschrift MERVM.	Hhe.: 10,2 Lge.: gr. Br.: 9,2 kl. Br.: 3,5 o. Dm. 5 m. Dm. u. Dm. 3,5 gr. Uf.	Gestein: (Flint:) Metall: Thon: braun. Glas: Org. Subst.:
Laufende No. 702. Acten-No. Inventar-No. Frühere No.	Ort: Köln. Kreis: Regierungsbezirk: Land:		Kleines schwarzes Thongefäss.	Hhe.: 9,4 Lge.: gr. Br.: 11, kl. Br.: 3,3. o. Dm. 6,3. m. Dm. u. Dm. 3,2. gr. Uf.	Gestein: (Flint:) Metall: Thon: Glas: Org. Subst.:
Laufende No. 703. Acten-No. Inventar-No. Frühere No.	Ort: Köln. Kreis: Regierungsbezirk: Land:		Kleines schwarzglasirtes Thongefäss, etwas defect, die Glasur ist teilweise beschädigt.	Hhe.: 9,4 Lge.: gr. Br.: 7,8. kl. Br.: 3,2. o. Dm. 4,8. m. Dm. u. Dm. 3,2. gr. Uf.	Gestein: (Flint:) Metall: Thon: schwarz. Glas: Org. Subst.:
Laufende No. 704. Acten-No. 1111. 1272. 88. Inventar-No. I. 171. 88. Frühere No.	Ort: Mastershausen Kreis: Zell. Regierungsbezirk: Coblenz. Land:		Thonscherben u. Eisenreste.	Hhe.: Lge.: gr. Br.: kl. Br.: o. Dm. m. Dm. u. Dm. gr. Uf.	Gestein: (Flint:) Metall: Eisen Thon: braun, rot. Glas: Org. Subst.:
Laufende No. 705. Acten-No. Inventar-No. Frühere No.	Ort: Mastershausen Kreis: Regierungsbezirk: Land:		Kleines römisches Gefäss aus braunem Thon.	Hhe.: Lge.: 4,4 gr. Br.: 3,6. kl. Br.: 1,4 o. Dm. 2,6. m. Dm. u. Dm. 1,4 gr. Uf.	Gestein: (Flint:) Metall: Thon: braun. Glas: Org. Subst.:
Laufende No. 706. Acten-No. 31. 89. Inventar-No. I. 4. 89. Frühere No.	Ort: Köln. Kreis: Köln. Regierungsbezirk: Köln. Land:		Einhenklige römische Kanne aus weisslichem Thon.	Hhe.: 17,4 Lge.: gr. Br.: kl. Br.: 3 o. Dm. 4,6. m. Dm. u. Dm. 6. gr. Uf.	Gestein: (Flint:) Metall: Thon: weisslich. Glas: Org. Subst.:
Laufende No. 707. Acten-No. Inventar-No. Frühere No.	Ort: Köln. Kreis: Regierungsbezirk: Land:		Kleines Gefäss aus sehr hartgebranntem graubraunem Thon mit violet-brauner Bemalung. Karolinger-Zeit.	Hhe.: 8,6. Lge.: gr. Br.: 10. kl. Br.: 4,8. o. Dm. 7. m. Dm. 10. u. Dm. 4,6. gr. Uf.	Gestein: (Flint:) Metall: Thon: graubraun. Glas: Org. Subst.:

Summe d. Gegenst.:	a. Stein:	(Flint:	) Bronze:	Eisen:	Br. u. E.:	Gold:	Silber:	Elktr.:
	Thon:	Glas:	Bernst.:	Holz:	Horn:	Knochen:	Elfenbn.:	Muschln.:
Total-Summe d. Gegenst.:	a. Stein:	(Flint:	) Bronze:	Eisen:	Br. u. E.:	Gold:	Silber:	Elktr.:
	Thon:	Glas:	Bernst.:	Holz:	Horn:	Knochen:	Elfenbn.:	Muschln.:

Abtheilung: I. i. Rheinprovinz. Fol. 100.

7. Etikett-Nummer.	8. Zubehörige Funde.	9. Art der Fundstätte.		10. Bestattungsart.	11. Bemerkungen.	12. Vorbesitzer Jahr und Art der Erwerbung.
№ I. i. 701.		See oder Moor? Acker, Haide, Wald? Offene Ansiedelung, Höhle, Pfahlbau? Befestigung?	Dolmen, Ganggrab, Riesenbett? Stein oder Erdhügel? Flachgrab?	Leichenbeisetzung? (hockend od. gestreckt od. Schädelgrab?) Partielle oder totale Verbrennung? Mit Beigabe von Thierknochen?		Linksrheinische Eisenbahn-Direction.
№ I. i. 702.		See oder Moor? Acker, Haide, Wald? Offene Ansiedelung, Höhle, Pfahlbau? Befestigung?	Dolmen, Ganggrab, Riesenbett? Stein oder Erdhügel? Flachgrab?	Leichenbeisetzung? (hockend od. gestreckt od. Schädelgrab?) Partielle oder totale Verbrennung? Mit Beigabe von Thierknochen?		
№ I. i. 703.		See oder Moor? Acker, Haide, Wald? Offene Ansiedelung, Höhle, Pfahlbau? Befestigung?	Dolmen, Ganggrab, Riesenbett? Stein oder Erdhügel? Flachgrab?	Leichenbeisetzung? (hockend od. gestreckt od. Schädelgrab?) Partielle oder totale Verbrennung? Mit Beigabe von Thierknochen?		
№ I. i. 704.		See oder Moor? Acker, Haide, Wald? Offene Ansiedelung, Höhle, Pfahlbau? Befestigung?	Dolmen, Ganggrab, Riesenbett? Stein oder Erdhügel? Flachgrab?	Leichenbeisetzung? (hockend od. gestreckt od. Schädelgrab?) Partielle oder totale Verbrennung? Mit Beigabe von Thierknochen?	1572 mk,	Hr. Apotheker Schmidt in Castellaun. Geschenk. E. I. I. 244. 88.
№ I. i. 705.		See oder Moor? Acker, Haide, Wald? Offene Ansiedelung, Höhle, Pfahlbau? Befestigung?	Dolmen, Ganggrab, Riesenbett? Stein oder Erdhügel? Flachgrab?	Leichenbeisetzung? (hockend od. gestreckt od. Schädelgrab?) Partielle oder totale Verbrennung? Mit Beigabe von Thierknochen?	Lag auch in dem Sarkophag Nr. I. i. 686, wie Nr. I. i. 687 - 690.	E. I. I. 259. 88.
№ I. i. 706.		See oder Moor? Acker, Haide, Wald? Offene Ansiedelung, Höhle, Pfahlbau? Befestigung?	Dolmen, Ganggrab, Riesenbett? Stein oder Erdhügel? Flachgrab?	Leichenbeisetzung? (hockend od. gestreckt od. Schädelgrab?) Partielle oder totale Verbrennung? Mit Beigabe von Thierknochen?		Hr. Hofantiquar Lewy, Berlin. Angabe zu dem Goldfund von Werder. E. I. I. 8. 89.
№ I. i. 707.		See oder Moor? Acker, Haide, Wald? Offene Ansiedelung, Höhle, Pfahlbau? Befestigung?	Dolmen, Ganggrab, Riesenbett? Stein oder Erdhügel? Flachgrab?	Leichenbeisetzung? (hockend od. gestreckt od. Schädelgrab?) Partielle oder totale Verbrennung? Mit Beigabe von Thierknochen?		

Summe der Funde:	a. Seen:	Mooren:	Acker:	Haide:	Wald:	Ansiedelngn.:	Höhln.:	Pfahlbtn.:
	Befstg.:	Dolmen etc.	Hügelgr.:	Flachgr.:	Skeletgr.:	Gr. m. p. Vbr.	tot. V.:	Unbest.:
Total-Summe d. Funde:	a. Seen:	Mooren:	Acker:	Haide:	Wald:	Ansiedelngn.:	Höhln.:	Pfahlbtn.:
	Befstg.:	Dolmen etc.	Hügelgr.:	Flachgr.:	Skeletgr.:	Gr. m. p. Vbr.	tot. V.:	Unbest.:

1. Nummer.	2. Fundort.	3. Zeichnung.	4. Gegenstand, dessen Art, Form, Ornament und Erhaltungs-Zustand.	5. Maasse.	6. Material u. Farbe.
Laufende No. **708.** Acten-No. 559. 572. 88. Inventar-No. I. 82, 88. Frühere No.	Ort: Bell. Kreis: Simmern. Regierungsbezirk: Coblenz. Land:		Thonscherben und Kohlenreste aus drei Hügeln. a-c.	Hhe.: Lge.: gr. Br.: kl. Br.: o. Dm. m. Dm. u. Dm. gr. Uf.	Gestein: (Flint:) Metall: Thon: braun. Glas: Org. Subst.:
Laufende No. **709.** Acten-No. Inventar-No. Frühere No.	Ort: Bell. Kreis: Regierungsbezirk: Land:		Thongefäss aus bräunlichem, auf einer Seite mehr geschwärztem Material, mit einem horizontalen Streifen von feinen gitterartig eingefurchten Linien verziert.	Hhe.: 13. Lge.: gr. Br.: 15. kl. Br.: o. Dm. 12. m. Dm. u. Dm. 6,2. gr. Uf.	Gestein: (Flint:) Metall: Thon: bräunlich. Glas: Org. Subst.:
Laufende No. **710.** Acten-No. Inventar-No. Frühere No.	Ort: Bell. Kreis: Regierungsbezirk: Land:		Reste von eisernen Lanzenspitzen, sehr verrostet.	Hhe.: Lge.: gr. Br.: kl. Br.: o. Dm. m. Dm. u. Dm. gr. Uf.	Gestein: (Flint:) Metall: Eisen. Thon: Glas: Org. Subst.:
Laufende No. **711.** Acten-No. Inventar-No. Frühere No.	Ort: Bell. Kreis: Regierungsbezirk: Land:		Gefäss aus braunem Thon mit blattartigem Ornament. b. Reste eines andern Gefässes darunter sehr massives Bodenstück.	Hhe.: 13. Lge.: gr. Br.: 17,7. kl. Br.: 6,4. o. Dm. 12. m. Dm. u. Dm. 6,4. gr. Uf.	Gestein: (Flint:) Metall: Thon: braun. Glas: Org. Subst.:
Laufende No. **712.** Acten-No. Inventar-No. Frühere No.	Ort: Bell. Kreis: Regierungsbezirk: Land:		Gefäss aus bräunlichem Thon ohne Ornament. Reste von andern Gefässen etc.	Hhe.: 12. Lge.: gr. Br.: 13,8. kl. Br.: 5,5. o. Dm. 10,6. m. Dm. u. Dm. 5,5. gr. Uf.	Gestein: (Flint:) Metall: Thon: bräunlich. Glas: Org. Subst.:
Laufende No. **713.** Acten-No. Inventar-No. Frühere No.	Ort: Bell. Kreis: Regierungsbezirk: Land:		Gefäss aus bräunlichem Th. mit auslaufendem Rande, ohne Ornament. Bruchstück von Eisen.	Hhe.: 12,6. Lge.: gr. Br.: 17,5. kl. Br.: 6. o. Dm. 12,4. m.Dm. u. Dm. 6. gr. Uf.	Gestein: (Flint:) Metall: Eisen. Thon: bräunlich. Glas: Org. Subst.:
Laufende No. **714.** Acten-No. Inventar-No. Frühere No.	Ort: Bell. Kreis: Regierungsbezirk: Land:		Grösseres Thongefäss aus bräunlichem Thon, mit ganz feinen Linien verziert, zusammengesetzt und ergänzt.	Hhe.: 19,5. Lge.: gr. Br.: 20. kl. Br.: 6,8. o. Dm. 16,8. m. Dm. u. Dm. 6,8. gr. Uf.	Gestein: (Flint:) Metall: Thon: bräunlich. Glas: Org. Subst.:

Summe d. Gegenst.:	a. Stein:	(Flint:	) Bronze:	Eisen:	Br. u. E.:	Gold:	Silber:	Elktr.:
	Thon:	Glas:	Bernst.:	Holz:	Horn:	Knochen:	Elfenbn.:	Muschln.:
Total-Summe d. Gegenst.:	a. Stein:	(Flint:	) Bronze:	Eisen:	Br. u. E.:	Gold:	Silber:	Elktr.:
	Thon:	Glas:	Bernst.:	Holz:	Horn:	Knochen:	Elfenbn.:	Muschln.:

7. Etikett-Nummer.	8. Zubehörige Funde.	9. Art der Fundstätte.		10. Bestattungsart.	11. Bemerkungen.	12. Vorbesitzer Jahr und Art der Erwerbung.
№ I. i. 708.		See oder Moor? Acker, Haide, Wald? Offene Ansiedelung, Höhle, Pfahlbau? Befestigung?	Dolmen, Ganggrab, Riesenbett? Stein oder Erdhügel? Flachgrab?	Leichenbeisetzung? (hockend od. gestreckt od. Schädelgrab?) Partielle oder totale Verbrennung? Mit Beigabe von Thierknochen?	Hügel I-III. 1873 ausgegraben, 1876 " "	Herr Director Dr. Voss. Ausgrabung im Auftrage der General-Verwaltung. EJL 125/88
№ I. i. 709.		See oder Moor? Acker, Haide, Wald? Offene Ansiedelung, Höhle, Pfahlbau? Befestigung?	Dolmen, Ganggrab, Riesenbett? Stein oder Erdhügel? Flachgrab?	Leichenbeisetzung? (hockend od. gestreckt od. Schädelgrab?) Partielle oder totale Verbrennung? Mit Beigabe von Thierknochen?	Hügel IV.	
№ I. i. 710.		See oder Moor? Acker, Haide, Wald? Offene Ansiedelung, Höhle, Pfahlbau? Befestigung?	Dolmen, Ganggrab, Riesenbett? Stein oder Erdhügel? Flachgrab?	Leichenbeisetzung? (hockend od. gestreckt od. Schädelgrab?) Partielle oder totale Verbrennung? Mit Beigabe von Thierknochen?		
№ I. i. 711.		See oder Moor? Acker, Haide, Wald? Offene Ansiedelung, Höhle, Pfahlbau? Befestigung?	Dolmen, Ganggrab, Riesenbett? Stein oder Erdhügel? Flachgrab?	Leichenbeisetzung? (hockend od. gestreckt od. Schädelgrab?) Partielle oder totale Verbrennung? Mit Beigabe von Thierknochen?	Hügel V.	
№ I. i. 712.		See oder Moor? Acker, Haide, Wald? Offene Ansiedelung, Höhle, Pfahlbau? Befestigung?	Dolmen, Ganggrab, Riesenbett? Stein oder Erdhügel? Flachgrab?	Leichenbeisetzung? (hockend od. gestreckt od. Schädelgrab?) Partielle oder totale Verbrennung? Mit Beigabe von Thierknochen?	Hügel VI.	
№ I. i. 713.		See oder Moor? Acker, Haide, Wald? Offene Ansiedelung, Höhle, Pfahlbau? Befestigung?	Dolmen, Ganggrab, Riesenbett? Stein oder Erdhügel? Flachgrab?	Leichenbeisetzung? (hockend od. gestreckt od. Schädelgrab?) Partielle oder totale Verbrennung? Mit Beigabe von Thierknochen?	Hügel VII.	
№ I. i. 714.		See oder Moor? Acker, Haide, Wald? Offene Ansiedelung, Höhle, Pfahlbau? Befestigung?	Dolmen, Ganggrab, Riesenbett? Stein oder Erdhügel? Flachgrab?	Leichenbeisetzung? (hockend od. gestreckt od. Schädelgrab?) Partielle oder totale Verbrennung? Mit Beigabe von Thierknochen?	Hügel VIII.	

Summe der Funde:	a. Seen:	Mooren:	Acker:	Haide:	Wald:	Ansiedelngn.:	Höhln.:	Pfahlbtn.:
	Befstg.:	Dolmen etc.	Hügelgr.:	Flachgr.:	Skeletgr.:	Gr. m. p. Vbr.	tot. V.:	Unbest.:
Total-Summe d. Funde:	a. Seen:	Mooren:	Acker:	Haide:	Wald:	Ansiedelngn.:	Höhln.:	Pfahlbtn.:
	Befstg.:	Dolmen etc.	Hügelgr.:	Flachgr.:	Skeletgr.:	Gr. m. p. Vbr.	tot. V.:	Unbest.:

1. Nummer.	2. Fundort.	3. Zeichnung.	4. Gegenstand, dessen Art, Form, Ornament und Erhaltungs-Zustand.	5. Maasse.	6. Material u. Farbe.
Laufende No. 715. Acten-No. Inventar-No. II 82.88. Frühere No.	Ort: Bell. Kreis: Simmern. Regierungsbezirk: Coblenz. Land:		Urne aus rothbraunem Th ungeglättet, unter dem Rande mit einer horizontalen Reihe von Fingeleindrücken verziert.	Hhe.: 27,5. Lge.: gr. Br.: 32,5. kl. Br.: 19,7. o. Dm. 24,2. m. Dm. u. Dm. 10,7. gr. Uf.	Gestein: (Flint:) Metall: Thon: rothbraun. Glas: Org. Subst.:
Laufende No. 716. Acten-No. Inventar-No. Frühere No.	Ort: Bell. Kreis: Regierungsbezirk: Land:		Gefäss aus braunem Thon mit engzulaufendem Halse und etwas ausladendem Rande.	Hhe.: 19,2. Lge.: gr. Br.: 20. kl. Br.: 6,4. o. Dm. 8. m. Dm. u. Dm. 6,4. gr. Uf.	Gestein: (Flint:) Metall: Thon: braun. Glas: Org. Subst.:
Laufende No. 717. Acten-No. Inventar-No. Frühere No.	Ort: Bell. Kreis: Regierungsbezirk: Land:		Messer, Bruchstück (und) einer Pfeilspitze und andere kleine Fragmente von Eisen.	Hhe.: Lge.: gr. Br.: kl. Br.: o. Dm. m. Dm. u. Dm. gr. Uf.	Gestein: (Flint:) Metall: Eisen, Thon: Glas: Org. Subst.:
Laufende No. 718. Acten-No. Inventar-No. Frühere No.	Ort: Bell. Kreis: Regierungsbezirk: Land:		Bruchstück eines Deckels und andere Thonscherben.	Hhe.: Lge.: gr. Br.: kl. Br.: o. Dm. m. Dm. u. Dm. gr. Uf.	Gestein: (Flint:) Metall: Thon: Glas: Org. Subst.:
Laufende No. 719. Acten-No. Inventar-No. Frühere No.	Ort: Bell. Kreis: Regierungsbezirk: Land:		Gefäss aus braunem Thon, mit engem Halse, oben defect, zusammengesetzt und ergänzt.	Hhe.: 26. Lge.: gr. Br.: kl. Br.: 7,1. o. Dm. 10,5. m. Dm. u. Dm. 7,1. gr. Uf.	Gestein: (Flint:) Metall: Thon: braun. Glas: Org. Subst.:
Laufende No. 720. Acten-No. Inventar-No. Frühere No.	Ort: Bell. Kreis: Regierungsbezirk: Land:		Urne aus braunem Thon, etwas schief zusammengesetzt und ergänzt. b. Thonscherben. c. Bruchstück eines Armringes von Bronze.	Hhe.: 26. Lge.: gr. Br.: 28. kl. Br.: 22. o. Dm. 19. m. Dm. u. Dm. 22. gr. Uf.	Gestein: (Flint:) Metall: Bronze. Thon: braun. Glas: Org. Subst.:
Laufende No. 721. Acten-No. Inventar-No. Frühere No.	Ort: Bell. Kreis: Regierungsbezirk: Land:		Kleines Gefäss aus bräunlichem Thon, etwas ergänzt.	Hhe.: 6,5. Lge.: gr. Br.: 9,2. kl. Br.: 3,8. o. Dm. 8,5. m. Dm. u. Dm. 3,8. gr. Uf.	Gestein: (Flint:) Metall: Thon: bräunlich Glas: Org. Subst.:

Summe d. Gegenst.:	a. Stein:	(Flint:	) Bronze:	Eisen:	Br. u. E.:	Gold:	Silber:	Elktr.:
	Thon:	Glas:	Bernst.:	Holz:	Horn:	Knochen:	Elfenbn.:	Muschln.:
Total-Summe d. Gegenst.:	a. Stein:	(Flint:	) Bronze:	Eisen:	Br. u. E.:	Gold:	Silber:	Elktr.:
	Thon:	Glas:	Bernst.:	Holz:	Horn:	Knochen:	Elfenbn.:	Muschln.:

7. Etikett-Nummer.	8. Zubehörige Funde.	9. Art der Fundstätte.		10. Bestattungsart.	11. Bemerkungen.	12. Vorbesitzer Jahr und Art der Erwerbung.
№ I. i. 715.		See oder Moor? Acker, Haide, Wald? Offene Ansiedelung, Höhle, Pfahlbau? Befestigung?	Dolmen, Ganggrab, Riesenbett? Stein oder Erdhügel? Flachgrab?	Leichenbeisetzung? (hockend od. gestreckt od. Schädelgrab?) Partielle oder totale Verbrennung? Mit Beigabe von Thierknochen?		Dr. Director Voss.
№ I. i. 716.		See oder Moor? Acker, Haide, Wald? Offene Ansiedelung, Höhle, Pfahlbau? Befestigung?	Dolmen, Ganggrab, Riesenbett? Stein oder Erdhügel? Flachgrab?	Leichenbeisetzung? (hockend od. gestreckt od. Schädelgrab?) Partielle oder totale Verbrennung? Mit Beigabe von Thierknochen?	Hügel IX.	
№ I. i. 717.		See oder Moor? Acker, Haide, Wald? Offene Ansiedelung, Höhle, Pfahlbau? Befestigung?	Dolmen, Ganggrab, Riesenbett? Stein oder Erdhügel? Flachgrab?	Leichenbeisetzung? (hockend od. gestreckt od. Schädelgrab?) Partielle oder totale Verbrennung? Mit Beigabe von Thierknochen?		
№ I. i. 718.		See oder Moor? Acker, Haide, Wald? Offene Ansiedelung, Höhle, Pfahlbau? Befestigung?	Dolmen, Ganggrab, Riesenbett? Stein oder Erdhügel? Flachgrab?	Leichenbeisetzung? (hockend od. gestreckt od. Schädelgrab?) Partielle oder totale Verbrennung? Mit Beigabe von Thierknochen?		
№ I. i. 719.		See oder Moor? Acker, Haide, Wald? Offene Ansiedelung, Höhle, Pfahlbau? Befestigung?	Dolmen, Ganggrab, Riesenbett? Stein oder Erdhügel? Flachgrab?	Leichenbeisetzung? (hockend od. gestreckt od. Schädelgrab?) Partielle oder totale Verbrennung? Mit Beigabe von Thierknochen?	Hügel X.	
№ I. i. 720.		See oder Moor? Acker, Haide, Wald? Offene Ansiedelung, Höhle, Pfahlbau? Befestigung?	Dolmen, Ganggrab, Riesenbett? Stein oder Erdhügel? Flachgrab?	Leichenbeisetzung? (hockend od. gestreckt od. Schädelgrab?) Partielle oder totale Verbrennung? Mit Beigabe von Thierknochen?	Hügel XI.	
№ I. i. 721.		See oder Moor? Acker, Haide, Wald? Offene Ansiedelung, Höhle, Pfahlbau? Befestigung?	Dolmen, Ganggrab, Riesenbett? Stein oder Erdhügel? Flachgrab?	Leichenbeisetzung? (hockend od. gestreckt od. Schädelgrab?) Partielle oder totale Verbrennung? Mit Beigabe von Thierknochen?		

Summe der Funde:	a. Seen:	Mooren	Acker	Haide	Wald	Ansiedelngn.	Höhln.:	Pfahlbtn.:
	Befstg.:	Dolmen etc.	Hügelgr.:	Flachgr.:	Skeletgr.:	Gr. m. p. Vbr.	tot. V.:	Unbest.:
Total-Summe d. Funde:	a. Seen:	Mooren:	Acker:	Haide:	Wald:	Ansiedelngn.:	Höhln.:	Pfahlbtn.:
	Befstg.:	Dolmen etc.	Hügelgr.:	Flachgr.:	Skeletgr.:	Gr. m. p. Vbr.	tot. V.:	Unbest.:

1. Nummer.	2. Fundort.	3. Zeichnung.	4. Gegenstand, dessen Art, Form, Ornament und Erhaltungs-Zustand.	5. Maasse.	6. Material u. Farbe.
Laufende No. 722. Acten-No. Inventar-No. Frühere No.	Ort: Bell. Kreis: Simmern. Regierungsbezirk: Coblenz. Land:		Sehr grosse Urne aus braunem Thon, sehr defect, nachträglich ergänzt.	Hhe.: 57 cm Lge.: gr. Br.: 61 kl. Br.: o. Dm. m. Dm. u. Dm. gr. Uf.	Gestein: (Flint:) Metall: Thon: Glas: Org. Subst.:
Laufende No. 723. Acten-No. 606.88. Inventar-No. II. 75.88. Frühere No.	Ort: Bell. Kreis: Regierungsbezirk: Land:		Ein Thonscherben aus Hügel I. und Eisenreste von Hügel VII. die letzteren sehr verrostet.	Hhe.: Lge.: gr. Br.: kl. Br.: o. Dm. m. Dm. u. Dm. gr. Uf.	Gestein: (Flint:) Metall: Eisen. Thon: Glas: Org. Subst.:
Laufende No. 724. Acten-No. 1037.88. Inventar-No. II. 160.88. Frühere No.	Ort: Weissenthurm Kreis: Coblenz. Regierungsbezirk: Coblenz. Land:		Eisernes Messer mit ziemlich massivem achsenförmigem Griff.	Hhe.: Lge.: 164 gr. Br.: kl. Br.: o. Dm. m. Dm. u. Dm. gr. Uf.	Gestein: (Flint:) Metall: Eisen. Thon: Glas: Org. Subst.:
Laufende No. 725. Acten-No. Inventar-No. Frühere No.	Ort: Weissenthurm. Kreis: Regierungsbezirk: Land:		Kleines zierlich gearbeitetes und ornamentirtes Gefäss aus grauem Thon.	Hhe.: 84. Lge.: gr. Br.: 105. kl. Br.: 57. o. Dm. 77. m. Dm. u. Dm. 57. gr. Uf.	Gestein: (Flint:) Metall: Thon: grau. Glas: Org. Subst.:
Laufende No. 726. Acten-No. Inventar-No. Frühere No.	Ort: Weissenthurm. Kreis: Regierungsbezirk: Land:		Kleine eiserne Kugel mit Henkel. b. Schwarzer Schleifstein.	Hhe.: Lge.: gr. Br.: kl. Br.: o. Dm. m. Dm. u. Dm. gr. Uf.	Gestein: (Flint:) Metall: Thon: Glas: Org. Subst.:
Laufende No. 727. Acten-No. 871.88. Inventar-No. II. 51.89. Frühere No.	Ort: Kreuznach. Kreis: Kreuznach. Regierungsbezirk: Coblenz. Land:	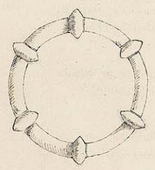	Grosser geschlossener Ring von Bronze, massiv und mit sechs Wülsten versehen.	Hhe.: Lge.: gr. Br.: 158. kl. Br.: o. Dm. m. Dm. u. Dm. gr. Uf.	Gestein: (Flint:) Metall: Bronze. Thon: Glas: Org. Subst.:
Laufende No. 728. Acten-No. Inventar-No. Frühere No.	Ort: Andernach. Kreis: Mayen. Regierungsbezirk: Coblenz. Land:	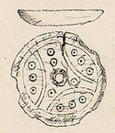	Kleine Durchbohrte und verzierte Knochenscheibe am Rande z. T. etwas defect.	Hhe.: Lge.: gr. Br.: 42. kl. Br.: o. Dm. m. Dm. u. Dm. gr. Uf.	Gestein: (Flint:) Metall: Thon: Glas: Org. Subst.: Knochen.

Summe d. Gegenst.:	a. Stein:	(Flint:	) Bronze:	Eisen:	Br. u. E.:	Gold:	Silber:	Elktr.:
	Thon:	Glas:	Bernst.:	Holz:	Horn:	Knochen:	Elfenbn.:	Muschln.:
Total-Summe d. Gegenst.:	a. Stein:	(Flint:	) Bronze:	Eisen:	Br. u. E.:	Gold:	Silber:	Elktr.:
	Thon:	Glas:	Bernst.:	Holz:	Horn:	Knochen:	Elfenbn.:	Muschln.:

7. Etikett-Nummer.	8. Zubehörige Funde.	9. Art der Fundstätte.		10. Bestattungsart.	11. Bemerkungen.	12. Vorbesitzer Jahr und Art der Erwerbung.
№ I. a. 722.		See oder Moor? Acker, Haide, Wald? Offene Ansiedelung, Höhle, Pfahlbau? Befestigung?	Dolmen, Ganggrab, Riesenbett? Stein oder Erdhügel? Flachgrab?	Leichenbeisetzung? (hockend od. gestreckt od. Schädelgrab?) Partielle oder totale Verbrennung? Mit Beigabe von Thierknochen?		Hr. Director Voss.
№ I. a. 723.		See oder Moor? Acker, Haide, Wald? Offene Ansiedelung, Höhle, Pfahlbau? Befestigung?	Dolmen, Ganggrab, Riesenbett? Stein oder Erdhügel? Flachgrab?	Leichenbeisetzung? (hockend od. gestreckt od. Schädelgrab?) Partielle oder totale Verbrennung? Mit Beigabe von Thierknochen?	Eisenreste Inv. 85 1576 ml,	Herr Förster Leibling in Völkenroth, K. Simmern, Geschenk. E. J. II. 135.88.
№ I. a. 724.		See oder Moor? Acker, Haide, Wald? Offene Ansiedelung, Höhle, Pfahlbau? Befestigung?	Dolmen, Ganggrab, Riesenbett? Stein oder Erdhügel? Flachgrab?	Leichenbeisetzung? (hockend od. gestreckt od. Schädelgrab?) Partielle oder totale Verbrennung? Mit Beigabe von Thierknochen?	Nr. 724-726 angeblich in einem Grabe zusammengefunden.	Hr. A. Picht in Neuwied-Weissenthurm. E. J. II. 231.88.
№ I. a. 725.		See oder Moor? Acker, Haide, Wald? Offene Ansiedelung, Höhle, Pfahlbau? Befestigung?	Dolmen, Ganggrab, Riesenbett? Stein oder Erdhügel? Flachgrab?	Leichenbeisetzung? (hockend od. gestreckt od. Schädelgrab?) Partielle oder totale Verbrennung? Mit Beigabe von Thierknochen?		1572 ml,
№ I. a. 726.		See oder Moor? Acker, Haide, Wald? Offene Ansiedelung, Höhle, Pfahlbau? Befestigung?	Dolmen, Ganggrab, Riesenbett? Stein oder Erdhügel? Flachgrab?	Leichenbeisetzung? (hockend od. gestreckt od. Schädelgrab?) Partielle oder totale Verbrennung? Mit Beigabe von Thierknochen?		
№ I. a. 727.		See oder Moor? Acker, Haide, Wald? Offene Ansiedelung, Höhle, Pfahlbau? Befestigung?	Dolmen, Ganggrab, Riesenbett? Stein oder Erdhügel? Flachgrab?	Leichenbeisetzung? (hockend od. gestreckt od. Schädelgrab?) Partielle oder totale Verbrennung? Mit Beigabe von Thierknochen?		Hr. D. Kreting. Mainz. E. J. II. 134.88.
№ I. a. 728		See oder Moor? Acker, Haide, Wald? Offene Ansiedelung, Höhle, Pfahlbau? Befestigung?	Dolmen, Ganggrab, Riesenbett? Stein oder Erdhügel? Flachgrab?	Leichenbeisetzung? (hockend od. gestreckt od. Schädelgrab?) Partielle oder totale Verbrennung? Mit Beigabe von Thierknochen?		

Summe der Funde:	a. Seen:	Mooren:	Acker:	Haide:	Wald:	Ansiedelngn.:	Höhln.:	Pfahlbtn.:
	Befstg.:	Dolmen etc.	Hügelgr.:	Flachgr.:	Skeletgr.:	Gr. m. p. Vbr.	tot. V.:	Unbest.:
Total-Summe d. Funde:	a. Seen:	Mooren:	Acker:	Haide:	Wald:	Ansiedelngn.:	Höhln.:	Pfahlbtn.:
	Befstg.:	Dolmen etc.	Hügelgr.:	Flachgr.:	Skeletgr.:	Gr. m. p. Vbr.	tot. V.:	Unbest.:

1. Nummer.	2. Fundort.	3. Zeichnung.	4. Gegenstand, dessen Art, Form, Ornament und Erhaltungs-Zustand.	5. Maasse.	6. Material u. Farbe.
Laufende No. 729. Acten-No. 321.88. Inventar-No. II. 41.89. Frühere No.	Ort: Trier. Kreis: Regierungsbezirk: Land:		Zierstück für Pferdegeschirr oder Wagendeichsel von Bronze.	Hhe.: Lge.: 10,4. gr. Br.: 8. kl. Br.: o. Dm. m. Dm. u. Dm. gr. Uf.	Gestein: (Flint:) Metall: Bronze. Thon: Glas: Org. Subst.:
Laufende No. 730. Acten-No. Inventar-No. Frühere No.	Ort: Trier. Kreis: Regierungsbezirk: Land:		Fibel von Bronze mit grüner Emaileinlage der Dorn fehlt.	Hhe.: Lge.: 3,5 gr. Br.: kl. Br.: o. Dm. m. Dm. u. Dm. gr. Uf.	Gestein: (Flint:) Metall: Br. Thon: Glas: Org. Subst.:
Laufende No. 731. Acten-No. Inventar-No. Frühere No.	Ort: Trier. Kreis: Regierungsbezirk: Land:		Fibel von Bronze mit den Resten von rotem Email, der Dorn fehlt.	Hhe.: Lge.: 4. gr. Br.: kl. Br.: o. Dm. m. Dm. u. Dm. gr. Uf.	Gestein: (Flint:) Metall: Thon: Glas: Org. Subst.:
Laufende No. 732. Acten-No. Inventar-No. Frühere No.	Ort: Trier. Kreis: Regierungsbezirk: Land:		Sternförmige Fibula v. Bronze mit den Resten von grünem und blauem Email. der Dorn fehlt.	Hhe.: Lge.: 3 gr. Br.: kl. Br.: o. Dm. m. Dm. u. Dm. gr. Uf.	Gestein: (Flint:) Metall: Thon: Glas: Org. Subst.:
Laufende No. 733 Acten-No. Inventar-No. Frühere No.	Ort: Trier. Kreis: Regierungsbezirk: Land:		Fibel von Bronze mit den Resten von Versilberung und Emaileinlagen.	Hhe.: Lge.: 5,2. gr. Br.: kl. Br.: o. Dm. m. Dm. u. Dm. gr. Uf.	Gestein: (Flint:) Metall: Thon: Glas: Org. Subst.:
Laufende No. 734. Acten-No. Inventar-No. Frühere No.	Ort: Trier. Kreis: Regierungsbezirk: Land:		Fibel von Bronze mit den Resten von Versilberung.	Hhe.: Lge.: 4,7. gr. Br.: kl. Br.: o. Dm. m. Dm. u. Dm. gr. Uf.	Gestein: (Flint:) Metall: Thon: Glas: Org. Subst.:
Laufende No. 735. Acten-No. Inventar-No. Frühere No.	Ort: Trier. Kreis: Regierungsbezirk: Land:		Kleine Fibel von Bronze in der Mitte eine weisse Emaileinlage, Dorn fehlt.	Hhe.: Lge.: 3,2. gr. Br.: kl. Br.: o. Dm. m. Dm. u. Dm. gr. Uf.	Gestein: (Flint:) Metall: Thon: Glas: weiss Org. Subst.:

Summe d. Gegenst.:	a. Stein:	(Flint:	) Bronze:	Eisen:	Br. u. E.:	Gold:	Silber:	Elktr.:
	Thon:	Glas:	Bernst.:	Holz:	Horn:	Knochen:	Elfenbn.:	Muschln.:
Total-Summe d. Gegenst.:	a. Stein:	(Flint:	) Bronze:	Eisen:	Br. u. E.:	Gold:	Silber:	Elktr.:
	Thon:	Glas:	Bernst.:	Holz:	Horn:	Knochen:	Elfenbn.:	Muschln.:

7. Etikett-Nummer.	8. Zubehörige Funde.	9. Art der Fundstätte.		10. Bestattungsart.	11. Bemerkungen.	12. Vorbesitzer Jahr und Art der Erwerbung.
№ I. i. 729.		See oder Moor? Acker, Haide, Wald? Offene Ansiedelung, Höhle, Pfahlbau? Befestigung?	Dolmen, Ganggrab, Riesenbett? Stein oder Erdhügel? Flachgrab?	Leichenbeisetzung? (hockend od. gestreckt od. Schädelgrab?) Partielle oder totale Verbrennung? Mit Beigabe von Thierknochen?		Fr. v. Hasel. Trier. E. J. II. 62.88. Inv. 85 1963 verh.
№ I. i. 730.		See oder Moor? Acker, Haide, Wald? Offene Ansiedelung, Höhle, Pfahlbau? Befestigung?	Dolmen, Ganggrab, Riesenbett? Stein oder Erdhügel? Flachgrab?	Leichenbeisetzung? (hockend od. gestreckt od. Schädelgrab?) Partielle oder totale Verbrennung? Mit Beigabe von Thierknochen?		
№ I. i. 731.		See oder Moor? Acker, Haide, Wald? Offene Ansiedelung, Höhle, Pfahlbau? Befestigung?	Dolmen, Ganggrab, Riesenbett? Stein oder Erdhügel? Flachgrab?	Leichenbeisetzung? (hockend od. gestreckt od. Schädelgrab?) Partielle oder totale Verbrennung? Mit Beigabe von Thierknochen?		
№ I. i. 732.		See oder Moor? Acker, Haide, Wald? Offene Ansiedelung, Höhle, Pfahlbau? Befestigung?	Dolmen, Ganggrab, Riesenbett? Stein oder Erdhügel? Flachgrab?	Leichenbeisetzung? (hockend od. gestreckt od. Schädelgrab?) Partielle oder totale Verbrennung? Mit Beigabe von Thierknochen?		
№ I. i. 733.		See oder Moor? Acker, Haide, Wald? Offene Ansiedelung, Höhle, Pfahlbau? Befestigung?	Dolmen, Ganggrab, Riesenbett? Stein oder Erdhügel? Flachgrab?	Leichenbeisetzung? (hockend od. gestreckt od. Schädelgrab?) Partielle oder totale Verbrennung? Mit Beigabe von Thierknochen?		
№ I. i. 734.		See oder Moor? Acker, Haide, Wald? Offene Ansiedelung, Höhle, Pfahlbau? Befestigung?	Dolmen, Ganggrab, Riesenbett? Stein oder Erdhügel? Flachgrab?	Leichenbeisetzung? (hockend od. gestreckt od. Schädelgrab?) Partielle oder totale Verbrennung? Mit Beigabe von Thierknochen?		
№ I. i. 735.		See oder Moor? Acker, Haide, Wald? Offene Ansiedelung, Höhle, Pfahlbau? Befestigung?	Dolmen, Ganggrab, Riesenbett? Stein oder Erdhügel? Flachgrab?	Leichenbeisetzung? (hockend od. gestreckt od. Schädelgrab?) Partielle oder totale Verbrennung? Mit Beigabe von Thierknochen?		

Summe der Funde:	a. Seen:	Mooren:	Acker:	Haide:	Wald:	Ansiedelngn.:	Höhln.:	Pfahlbtn.:
	Befstg.:	Dolmen etc.	Hügelgr.:	Flachgr.:	Skeletgr.:	Gr. m. p. Vbr.	tot. V.:	Unbest.:
Total-Summe d. Funde:	a. Seen:	Mooren:	Acker:	Haide:	Wald:	Ansiedelngn.:	Höhln.:	Pfahlbtn.:
	Befstg.:	Dolmen etc.	Hügelgr.:	Flachgr.:	Skeletgr.:	Gr. m. p. Vbr.	tot. V.:	Unbest.:

Abtheilung: I. i. Rheinprovinz Fol. 105.

1. Nummer.	2. Fundort.	3. Zeichnung.	4. Gegenstand, dessen Art, Form, Ornament und Erhaltungs-Zustand.	5. Maasse.	6. Material u. Farbe.
Laufende No. 736. Acten-No. Inventar-No. II 41.89. Frühere No.	Ort: Trier. Kreis: Regierungsbezirk: Land:		Fingerring von Bronze mit roter Emaileinlage.	Hhe.: Lge.: gr. Br.: kl. Br.: o. Dm. m. Dm. u. Dm. gr. Uf.	Gestein: (Flint:) Metall: Thon: Glas: Org. Subst.:
Laufende No. 737. Acten-No. Inventar-No. Frühere No.	Ort: Trier. Kreis: Regierungsbezirk: Land:		Gemme aus blauem und braunem Glas mit einer eingravirten Figur.	Hhe.: Lge.: gr. Br.: kl. Br.: o. Dm. m. Dm. u. Dm. gr. Uf.	Gestein: (Flint:) Metall: Thon: Glas: Org. Subst.:
Laufende No. 738. Acten-No. 400.88. Inventar-No. II. 42.89. Frühere No.	Ort: Trier. Kreis: Regierungsbezirk: Land:		Fibel von Bronze in der Form eines Löwen mit den Resten von rotem Email.	Hhe.: Lge.: 3. gr. Br.: kl. Br.: o. Dm. m. Dm. u. Dm. gr. Uf.	Gestein: (Flint:) Metall: Thon: Glas: Org. Subst.:
Laufende No. 739. Acten-No. Inventar-No. Frühere No.	Ort: Trier. Kreis: Regierungsbezirk: Land:		Zierstück von Bronze, versilbert.	Hhe.: Lge.: 2,9. gr. Br.: 3,4 kl. Br.: o. Dm. m. Dm. u. Dm. gr. Uf.	Gestein: (Flint:) Metall: Thon: Glas: Org. Subst.:
Laufende No. 740. Acten-No. Inventar-No. Frühere No.	Ort: Trier. Kreis: Regierungsbezirk: Land:		Kleiner Schlüssel von Bronze.	Hhe.: Lge.: 3,2. gr. Br.: kl. Br.: o. Dm. m. Dm. u. Dm. gr. Uf.	Gestein: (Flint:) Metall: Thon: Glas: Org. Subst.:
Laufende No. 741. Acten-No. Inventar-No. Frühere No.	Ort: Trier. Kreis: Regierungsbezirk: Land:		Knopf von Bronze mit den Resten von grüner u. blauer Emaileinlage.	Hhe.: Lge.: gr. Br.: 2. kl. Br.: o. Dm. m. Dm. u. Dm. gr. Uf.	Gestein: (Flint:) Metall: Thon: Glas: Org. Subst.:
Laufende No. 742. Acten-No. Inventar-No. Frühere No.	Ort: Trier. Kreis: Regierungsbezirk: Land:		Zierrat von Bronze, ziemlich roh gearbeitet.	Hhe.: Lge.: 4. gr. Br.: kl. Br.: o. Dm. m. Dm. u. Dm. gr. Uf.	Gestein: (Flint:) Metall: Thon: Glas: Org. Subst.:

7. Etikett-Nummer.	8. Zubehörige Funde.	9. Art der Fundstätte.		10. Bestattungsart.	11. Bemerkungen.	12. Vorbesitzer Jahr und Art der Erwerbung.
№ I. i. 736.		See oder Moor? Acker, Haide, Wald? Offene Ansiedelung, Höhle, Pfahlbau? Befestigung?	Dolmen, Ganggrab, Riesenbett? Stein oder Erdhügel? Flachgrab?	Leichenbeisetzung? (hockend od. gestreckt od. Schädelgrab?) Partielle oder totale Verbrennung? Mit Beigabe von Thierknochen?		Kasel.
№ I. i. 737.		See oder Moor? Acker, Haide, Wald? Offene Ansiedelung, Höhle, Pfahlbau? Befestigung?	Dolmen, Ganggrab, Riesenbett? Stein oder Erdhügel? Flachgrab?	Leichenbeisetzung? (hockend od. gestreckt od. Schädelgrab?) Partielle oder totale Verbrennung? Mit Beigabe von Thierknochen?		
№ I. i. 738.		See oder Moor? Acker, Haide, Wald? Offene Ansiedelung, Höhle, Pfahlbau? Befestigung?	Dolmen, Ganggrab, Riesenbett? Stein oder Erdhügel? Flachgrab?	Leichenbeisetzung? (hockend od. gestreckt od. Schädelgrab?) Partielle oder totale Verbrennung? Mit Beigabe von Thierknochen?		Kasel, Trier. E.I.I. 75.88.
№ I. i. 739.		See oder Moor? Acker, Haide, Wald? Offene Ansiedelung, Höhle, Pfahlbau? Befestigung?	Dolmen, Ganggrab, Riesenbett? Stein oder Erdhügel? Flachgrab?	Leichenbeisetzung? (hockend od. gestreckt od. Schädelgrab?) Partielle oder totale Verbrennung? Mit Beigabe von Thierknochen?		
№ I. i. 740.		See oder Moor? Acker, Haide, Wald? Offene Ansiedelung, Höhle, Pfahlbau? Befestigung?	Dolmen, Ganggrab, Riesenbett? Stein oder Erdhügel? Flachgrab?	Leichenbeisetzung? (hockend od. gestreckt od. Schädelgrab?) Partielle oder totale Verbrennung? Mit Beigabe von Thierknochen?		
№ I. i. 741.		See oder Moor? Acker, Haide, Wald? Offene Ansiedelung, Höhle, Pfahlbau? Befestigung?	Dolmen, Ganggrab, Riesenbett? Stein oder Erdhügel? Flachgrab?	Leichenbeisetzung? (hockend od. gestreckt od. Schädelgrab?) Partielle oder totale Verbrennung? Mit Beigabe von Thierknochen?		
№ I. i. 742.		See oder Moor? Acker, Haide, Wald? Offene Ansiedelung, Höhle, Pfahlbau? Befestigung?	Dolmen, Ganggrab, Riesenbett? Stein oder Erdhügel? Flachgrab?	Leichenbeisetzung? (hockend od. gestreckt od. Schädelgrab?) Partielle oder totale Verbrennung? Mit Beigabe von Thierknochen?		

Summe d. Gegenst.:	a. Stein:	(Flint:	) Bronze:	Eisen:	Br. u. E.:	Gold:	Silber:	Elktr.:	
	Thon:	Glas:	Bernst.:	Holz:	Horn:	Knochen:	Elfenbn.:	Muschln.:	
Summe d. Funde:	a. Seen:	Mooren:	Acker:	Haide:	Wald:	Ansiedelngn.:	Höhln.:	Pfahlbtn.:	
	Befstg.:	Dolmen etc.	Hügelgr.:	Flachgr.:	Skeletgr.:	Gr. m. p. Vbr.	tot. V.:	Unbest.:	

Total-Summe d. Gegenst.:	a. Stein:	(Flint:	) Bronze:	Eisen:	Br. u. E.:	Gold:	Silber:	Elktr.:	
	Thon:	Glas:	Bernst.:	Holz:	Horn:	Knochen:	Elfenbn.:	Muschln.:	
Total-Summe d. Funde:	a. Seen:	Mooren:	Acker:	Haide:	Wald:	Ansiedelngn.:	Höhln.:	Pfahlbtn.:	
	Befstg.:	Dolmen etc.	Hügelgr.:	Flachgr.:	Skeletgr.:	Gr. m. p. Vbr.	tot. V.:	Unbest.:	

1. Nummer.	2. Fundort.	3. Zeichnung.	4. Gegenstand, dessen Art, Form, Ornament und Erhaltungs-Zustand.	5. Maasse.	6. Material u. Farbe.
Laufende No. 743. Acten-No. 664.88. Inventar-No. II. 45.89. Frühere No.	Ort: Trier. Kreis: Regierungsbezirk: Land:		Kleine Fibel von Bronze mit grüner Emaileinlage. der Dorn fehlt.	Hhe.: Lge.: 31. gr. Br.: kl. Br.: o. Dm. m. Dm. u. Dm. gr. Uf.	Gestein: (Flint:) Metall: Thon: Glas: Org. Subst.:
Laufende No. 744. Acten-No. Inventar-No. Frühere No.	Ort: Trier. Kreis: Regierungsbezirk: Land:		Fibel von Bronze mit grüner und blauer Emaileinlage.	Hhe.: Lge.: 39. gr. Br.: kl. Br.: o. Dm. m. Dm. u. Dm. gr. Uf.	Gestein: (Flint:) Metall: Thon: Glas: Org. Subst.:
Laufende No. 745. Acten-No. Inventar-No. Frühere No.	Ort: Trier. Kreis: Regierungsbezirk: Land:		Kleine ziemlich rohgearbeitete Fibel von Bronze mit grünem Email. der Dorn fehlt.	Hhe.: Lge.: 2,6. gr. Br.: kl. Br.: o. Dm. m. Dm. u. Dm. gr. Uf.	Gestein: (Flint:) Metall: Thon: Glas: Org. Subst.:
Laufende No. 746. Acten-No. Inventar-No. Frühere No.	Ort: Trier. Kreis: Regierungsbezirk: Land:		Kleiner Knopf mit grüner Emaileinlage.	Hhe.: Lge.: gr. Br.: 1,7. kl. Br.: o. Dm. m. Dm. u. Dm. gr. Uf.	Gestein: (Flint:) Metall: Thon: Glas: Org. Subst.:
Laufende No. 747. Acten-No. Inventar-No. Frühere No.	Ort: Trier. Kreis: Regierungsbezirk: Land:		Kleine Fibel von Bronze mit kleinen runden Vertiefungen auf dem breiten Bügel.	Hhe.: Lge.: 34 gr. Br.: kl. Br.: o. Dm. m. Dm. u. Dm. gr. Uf.	Gestein: (Flint:) Metall: Thon: Glas: Org. Subst.:
Laufende No. 748. Acten-No. Inventar-No. Frühere No.	Ort: Trier. Kreis: Regierungsbezirk: Land:		Fibel von Bronze, Spirale und Dorn fehlen, ferner noch zwei Fragmente.	Hhe.: Lge.: 4,1 gr. Br.: kl. Br.: o. Dm. m. Dm. u. Dm. gr. Uf.	Gestein: (Flint:) Metall: Thon: Glas: Org. Subst.:
Laufende No. 749. Acten-No. Inventar-No. Frühere No.	Ort: Trier. Kreis: Regierungsbezirk: Land:		Nähnadel von Bronze.	Hhe.: Lge.: 10,6. gr. Br.: kl. Br.: o. Dm. m. Dm. u. Dm. gr. Uf.	Gestein: (Flint:) Metall: Thon: Glas: Org. Subst.:

Summe d. Gegenst.:	a. Stein:	(Flint:	) Bronze:	Eisen:	Br. u. E.:	Gold:	Silber:	Elktr.:
	Thon:	Glas:	Bernst.:	Holz:	Horn:	Knochen:	Elfenbn.:	Muschln.:
Total-Summe d. Gegenst.:	a. Stein:	(Flint:	) Bronze:	Eisen:	Br. u. E.:	Gold:	Silber:	Elktr.:
	Thon:	Glas:	Bernst.:	Holz:	Horn:	Knochen:	Elfenbn.:	Muschln.:

7. Etikett-Nummer.	8. Zubehörige Funde.	9. Art der Fundstätte.		10. Bestattungsart.	11. Bemerkungen.	12. Vorbesitzer Jahr und Art der Erwerbung.
№ I. i. 743.		See oder Moor? Acker, Haide, Wald? Offene Ansiedelung, Höhle, Pfahlbau? Befestigung?	Dolmen, Ganggrab, Riesenbett? Stein oder Erdhügel? Flachgrab?	Leichenbeisetzung? (hockend od. gestreckt od. Schädelgrab?) Partielle oder totale Verbrennung? Mit Beigabe von Thierknochen?		Kasel, Trier. E.D.II. 88.88.
№ I. i. 744.		See oder Moor? Acker, Haide, Wald? Offene Ansiedelung, Höhle, Pfahlbau? Befestigung?	Dolmen, Ganggrab, Riesenbett? Stein oder Erdhügel? Flachgrab?	Leichenbeisetzung? (hockend od. gestreckt od. Schädelgrab?) Partielle oder totale Verbrennung? Mit Beigabe von Thierknochen?		
№ I. i. 745.		See oder Moor? Acker, Haide, Wald? Offene Ansiedelung, Höhle, Pfahlbau? Befestigung?	Dolmen, Ganggrab, Riesenbett? Stein oder Erdhügel? Flachgrab?	Leichenbeisetzung? (hockend od. gestreckt od. Schädelgrab?) Partielle oder totale Verbrennung? Mit Beigabe von Thierknochen?		
№ I. i. 746.		See oder Moor? Acker, Haide, Wald? Offene Ansiedelung, Höhle, Pfahlbau? Befestigung?	Dolmen, Ganggrab, Riesenbett? Stein oder Erdhügel? Flachgrab?	Leichenbeisetzung? (hockend od. gestreckt od. Schädelgrab?) Partielle oder totale Verbrennung? Mit Beigabe von Thierknochen?		
№ I. i. 747.		See oder Moor? Acker, Haide, Wald? Offene Ansiedelung, Höhle, Pfahlbau? Befestigung?	Dolmen, Ganggrab, Riesenbett? Stein oder Erdhügel? Flachgrab?	Leichenbeisetzung? (hockend od. gestreckt od. Schädelgrab?) Partielle oder totale Verbrennung? Mit Beigabe von Thierknochen?		
№ I. i 748.		See oder Moor? Acker, Haide, Wald? Offene Ansiedelung, Höhle, Pfahlbau? Befestigung?	Dolmen, Ganggrab, Riesenbett? Stein oder Erdhügel? Flachgrab?	Leichenbeisetzung? (hockend od. gestreckt od. Schädelgrab?) Partielle oder totale Verbrennung? Mit Beigabe von Thierknochen?		
№ I. i. 749.		See oder Moor? Acker, Haide, Wald? Offene Ansiedelung, Höhle, Pfahlbau? Befestigung?	Dolmen, Ganggrab, Riesenbett? Stein oder Erdhügel? Flachgrab?	Leichenbeisetzung? (hockend od. gestreckt od. Schädelgrab?) Partielle oder totale Verbrennung? Mit Beigabe von Thierknochen?		

Summe der Funde:	a. Seen:	Mooren:	Acker:	Haide:	Wald:	Ansiedelngn.:	Höhln.:	Pfahlbtn.:
	Befstg.:	Dolmen etc.	Hügelgr.:	Flachgr.:	Skeletgr.:	Gr. m. p. Vbr.	tot. V.:	Unbest.:
Total-Summe d. Funde:	a. Seen:	Mooren:	Acker:	Haide:	Wald:	Ansiedelngn.:	Höhln.:	Pfahlbtn.:
	Befstg.:	Dolmen etc.	Hügelgr.:	Flachgr.:	Skeletgr.:	Gr. m. p. Vbr.	tot. V.:	Unbest.:

1. Nummer.	2. Fundort.	3. Zeichnung.	4. Gegenstand, dessen Art, Form, Ornament und Erhaltungs-Zustand.	5. Maasse.	6. Material u. Farbe.
Laufende No. 750. Acten-No. Inventar-No. Frühere No.	Ort: Trier. Kreis: Regierungsbezirk: Land:		Drei kleine Nadeln von Bronze.	Hhe.: Lge.: gr. Br.: kl. Br.: o. Dm. m. Dm. u. Dm. gr. Uf.	Gestein: (Flint:) Metall: Thon: Glas: Org. Subst.:
Laufende No. 751. Acten-No. 663.88. Inventar-No. I. 43. 89. Frühere No.	Ort: Trier. Kreis: Regierungsbezirk: Land:		Henkelöhse von einem grossen Gefäss, einen ziemlich roh gearbeiteten Kopf darstellend.	Hhe.: Lge.: 8,2. gr. Br.: 6. kl. Br.: o. Dm. m. Dm. u. Dm. gr. Uf.	Gestein: (Flint:) Metall: Bronze. Thon: Glas: Org. Subst.:
Laufende No. 752. Acten-No. 543.88. Inventar-No. I. 44. 89. Frühere No.	Ort: Trier. Kreis: Regierungsbezirk: Land:		Griff in Gestalt eines Vogelkopfes, der einen runden Gegenstand im Schnabel hält.	Hhe.: Lge.: 5,3. gr. Br.: kl. Br.: o. Dm. m. Dm. u. Dm. gr. Uf.	Gestein: (Flint:) Metall: Thon: Glas: Org. Subst.:
Laufende No. 753. Acten-No. Inventar-No. Frühere No.	Ort: Trier. Kreis: Regierungsbezirk: Land:		Fibel von Bronze mit den Resten von grüner und gelber Emaileinlage, defect.	Hhe.: Lge.: 3,9. gr. Br.: kl. Br.: o. Dm. m. Dm. u. Dm. gr. Uf.	Gestein: (Flint:) Metall: Thon: Glas: Org. Subst.:
Laufende No. 754. Acten-No. Inventar-No. Frühere No.	Ort: Trier. Kreis: Regierungsbezirk: Land:		Kleiner Fingerring von Bronze, unten zerbrochen.	Hhe.: Lge.: gr. Br.: kl. Br.: o. Dm. m. Dm. u. Dm. gr. Uf.	Gestein: (Flint:) Metall: Br. Thon: Glas: Org. Subst.:
Laufende No. 755. Acten-No. 953.88 Inventar-No. II 37. 89. Frühere No.	Ort: Köln. Kreis: Regierungsbezirk: Land:	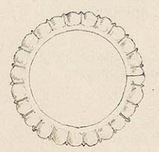	Armring von Bronze, mit dicht zusammengebogenen Enden, vierstabförmig.	Hhe.: Lge.: gr. Br.: 7,4 kl. Br.: o. Dm. m. Dm. u. Dm. gr. Uf.	Gestein: (Flint:) Metall: Bronze. Thon: Glas: Org. Subst.:
Laufende No. 756. Acten-No. Inventar-No. Frühere No.	Ort: Köln. Kreis: Regierungsbezirk: Land:		Armring von Bronze, geschlossen, sonst ähnlich dem vorigen.	Hhe.: Lge.: gr. Br.: 8. kl. Br.: o. Dm. m. Dm. u. Dm. gr. Uf.	Gestein: (Flint:) Metall: Br. Thon: Glas: Org. Subst.:

Summe d. Gegenst.:	a. Stein:	(Flint:	) Bronze:	Eisen:	Br. u. E.:	Gold:	Silber:	Elktr.:
	Thon:	Glas:	Bernst.:	Holz:	Horn:	Knochen:	Elfenbn.:	Muschln.:
Total-Summe d. Gegenst.:	a. Stein:	(Flint:	) Bronze:	Eisen:	Br. u. E.:	Gold:	Silber:	Elktr.:
	Thon:	Glas:	Bernst.:	Holz:	Horn:	Knochen:	Elfenbn.:	Muschln.:

7. Etikett-Nummer.	8. Zubehörige Funde.	9. Art der Fundstätte.		10. Bestattungsart.	11. Bemerkungen.	12. Vorbesitzer Jahr und Art der Erwerbung.
№ I. i. 750.		See oder Moor? Acker, Haide, Wald? Offene Ansiedelung, Höhle, Pfahlbau? Befestigung?	Dolmen, Ganggrab, Riesenbett? Stein oder Erdhügel? Flachgrab?	Leichenbeisetzung? (hockend od. gestreckt od. Schädelgrab?) Partielle oder totale Verbrennung? Mit Beigabe von Thierknochen?		Kasel.
№ I. i. 751.		See oder Moor? Acker, Haide, Wald? Offene Ansiedelung, Höhle, Pfahlbau? Befestigung?	Dolmen, Ganggrab, Riesenbett? Stein oder Erdhügel? Flachgrab?	Leichenbeisetzung? (hockend od. gestreckt od. Schädelgrab?) Partielle oder totale Verbrennung? Mit Beigabe von Thierknochen?		Kasel. E. J. II. 106. 88.
№ I. i. 752.		See oder Moor? Acker, Haide, Wald? Offene Ansiedelung, Höhle, Pfahlbau? Befestigung?	Dolmen, Ganggrab, Riesenbett? Stein oder Erdhügel? Flachgrab?	Leichenbeisetzung? (hockend od. gestreckt od. Schädelgrab?) Partielle oder totale Verbrennung? Mit Beigabe von Thierknochen?		Kasel. E. J. II. 118.88.
№ I. i. 753.		See oder Moor? Acker, Haide, Wald? Offene Ansiedelung, Höhle, Pfahlbau? Befestigung?	Dolmen, Ganggrab, Riesenbett? Stein oder Erdhügel? Flachgrab?	Leichenbeisetzung? (hockend od. gestreckt od. Schädelgrab?) Partielle oder totale Verbrennung? Mit Beigabe von Thierknochen?		
№ I. i. 754		See oder Moor? Acker, Haide, Wald? Offene Ansiedelung, Höhle, Pfahlbau? Befestigung?	Dolmen, Ganggrab, Riesenbett? Stein oder Erdhügel? Flachgrab?	Leichenbeisetzung? (hockend od. gestreckt od. Schädelgrab?) Partielle oder totale Verbrennung? Mit Beigabe von Thierknochen?		
№ I. i. 755.		See oder Moor? Acker, Haide, Wald? Offene Ansiedelung, Höhle, Pfahlbau? Befestigung?	Dolmen, Ganggrab, Riesenbett? Stein oder Erdhügel? Flachgrab?	Leichenbeisetzung? (hockend od. gestreckt od. Schädelgrab?) Particlle oder totale Verbrennung? Mit Beigabe von Thierknochen?		Fr. Wolff, Köln. E. J. II. 81.88.
№ I. i. 756.		See oder Moor? Acker, Haide, Wald? Offene Ansiedelung, Höhle, Pfahlbau? Befestigung?	Dolmen, Ganggrab, Riesenbett? Stein oder Erdhügel? Flachgrab?	Leichenbeisetzung? (hockend od. gestreckt od. Schädelgrab?) Partielle oder totale Verbrennung? Mit Beigabe von Thierknochen?		

Summe der Funde:	a. Seen:	Mooren:	Acker:	Haide:	Wald:	Ansiedelngn.:	Höhln.:	Pfahlbtn.:
	Befstg.:	Dolmen etc.	Hügelgr.:	Flachgr.:	Skeletgr.:	Gr. m. p. Vbr.	tot. V.:	Unbest.:
Total-Summe d. Funde:	a. Seen:	Mooren:	Acker:	Haide:	Wald:	Ansiedelngn.:	Höhln.:	Pfahlbtn.:
	Befstg.:	Dolmen etc.	Hügelgr.:	Flachgr.:	Skeletgr.:	Gr. m. p. Vbr.	tot. V.:	Unbest.:

Abtheilung: I. i. Rheinprovinz Fol. 108.

1. Nummer.	2. Fundort.	3. Zeichnung.	4. Gegenstand, dessen Art, Form, Ornament und Erhaltungs-Zustand.	5. Maasse.	6. Material u. Farbe.	7. Etikett-Nummer.	8. Zubehörige Funde.	9. Art der Fundstätte.	10. Bestattungsart.	11. Bemerkungen.	12. Vorbesitzer Jahr und Art der Erwerbung.
Laufende No. 757. Acten-No. Inventar-No. II 37.89. Frühere No.	Ort: Köln. Kreis: Regierungsbezirk: Land:		Halsring von Bronze, offen, die Enden laufen in Schälchen aus, vor denselben je drei knotenartige Verdickungen.	Hhe.: Lge.: gr. Br.: 14,2 kl. Br.: o. Dm. m. Dm. u. Dm. gr. Uf.	Gestein: (Flint:) Metall: Br. Thon: Glas: Org. Subst.:	I. i. 757.		See oder Moor? Acker, Haide, Wald? Offene Ansiedelung, Höhle, Pfahlbau? Befestigung?	Dolmen, Ganggrab, Riesenbett? Stein oder Erdhügel? Flachgrab?	Leichenbeisetzung? (hockend od. gestreckt od. Schädelgrab?) Partielle oder totale Verbrennung? Mit Beigabe von Thierknochen?		Wolff.
Laufende No. 758. Acten-No. Inventar-No. Frühere No.	Ort: Köln. Kreis: Regierungsbezirk: Land:		Armring von Bronze, offen, an den Enden je 4 knotenartige Verdickungen, wie der vorige typische La Tène-Form.	Hhe.: Lge.: 8,3 gr. Br.: kl. Br.: o. Dm. m. Dm. u. Dm. gr. Uf.	Gestein: (Flint:) Metall: Br. Thon: Glas: Org. Subst.:	I. i. 758.		See oder Moor? Acker, Haide, Wald? Offene Ansiedelung, Höhle, Pfahlbau? Befestigung?	Dolmen, Ganggrab, Riesenbett? Stein oder Erdhügel? Flachgrab?	Leichenbeisetzung? (hockend od. gestreckt od. Schädelgrab?) Partielle oder totale Verbrennung? Mit Beigabe von Thierknochen?		
Laufende No. 759. Acten-No. Inventar-No. Frühere No.	Ort: Köln. Kreis: Regierungsbezirk: Land:		Zwei Armringe v. Bronze, die Enden dicht zusammen gebogen, auf den Windungen kleine Punktkreise.	Hhe.: Lge.: gr. Br.: 6,5 kl. Br.: o. Dm. m. Dm. u. Dm. gr. Uf.	Gestein: (Flint:) Metall: Br. Thon: Glas: Org. Subst.:	I. i. 759.		See oder Moor? Acker, Haide, Wald? Offene Ansiedelung, Höhle, Pfahlbau? Befestigung?	Dolmen, Ganggrab, Riesenbett? Stein oder Erdhügel? Flachgrab?	Leichenbeisetzung? (hockend od. gestreckt od. Schädelgrab?) Partielle oder totale Verbrennung? Mit Beigabe von Thierknochen?		1
Laufende No. 760. Acten-No. Inventar-No. Frühere No.	Ort: Köln. Kreis: Regierungsbezirk: Land:		Armring aus teils eckigem, teils abgerundetem Bronzedraht, offen, vor den Enden kerbenartige Auerfurchen.	Hhe.: Lge.: 6,2 gr. Br.: kl. Br.: o. Dm. m. Dm. u. Dm. gr. Uf.	Gestein: (Flint:) Metall: Br. Thon: Glas: Org. Subst.:	I. i. 760.		See oder Moor? Acker, Haide, Wald? Offene Ansiedelung, Höhle, Pfahlbau? Befestigung?	Dolmen, Ganggrab, Riesenbett? Stein oder Erdhügel? Flachgrab?	Leichenbeisetzung? (hockend od. gestreckt od. Schädelgrab?) Partielle oder totale Verbrennung? Mit Beigabe von Thierknochen?		
Laufende No. 761. Acten-No. Inventar-No. Frühere No.	Ort: Köln. Kreis: Regierungsbezirk: Land:		Drei offene Armringe von Bronze, nach innen glatt und kantig, nach aussen mit Querwülsten versehen.	Hhe.: Lge.: gr. Br.: kl. Br.: o. Dm. m. Dm. u. Dm. gr. Uf.	Gestein: (Flint:) Metall: Br. Thon: Glas: Org. Subst.:	I. i. 761.		See oder Moor? Acker, Haide, Wald? Offene Ansiedelung, Höhle, Pfahlbau? Befestigung?	Dolmen, Ganggrab, Riesenbett? Stein oder Erdhügel? Flachgrab?	Leichenbeisetzung? (hockend od. gestreckt od. Schädelgrab?) Partielle oder totale Verbrennung? Mit Beigabe von Thierknochen?		
Laufende No. 762. Acten-No. Inventar-No. Frühere No.	Ort: Köln. Kreis: Regierungsbezirk: Land:		Offener Armring v. Bronze, mit flachen Furchen verziert.	Hhe.: Lge.: 7,9 gr. Br.: kl. Br.: o. Dm. m. Dm. u. Dm. gr. Uf.	Gestein: (Flint:) Metall: Br. Thon: Glas: Org. Subst.:	I. i. 762.		See oder Moor? Acker, Haide, Wald? Offene Ansiedelung, Höhle, Pfahlbau? Befestigung?	Dolmen, Ganggrab, Riesenbett? Stein oder Erdhügel? Flachgrab?	Leichenbeisetzung? (hockend od. gestreckt od. Schädelgrab?) Partielle oder totale Verbrennung? Mit Beigabe von Thierknochen?		
Laufende No. 763. Acten-No. Inventar-No. Frühere No.	Ort: Köln. Kreis: Regierungsbezirk: Land:	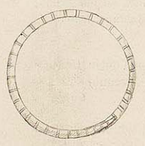	Armring von Bronze, die sich ziemlich stark verjüngenden Enden sind übereinander gelegt.	Hhe.: Lge.: gr. Br.: 7,2 kl. Br.: o. Dm. m. Dm. u. Dm. gr. Uf.	Gestein: (Flint:) Metall: Br. Thon: Glas: Org. Subst.:	I. i. 763.		See oder Moor? Acker, Haide, Wald? Offene Ansiedelung, Höhle, Pfahlbau? Befestigung?	Dolmen, Ganggrab, Riesenbett? Stein oder Erdhügel? Flachgrab?	Leichenbeisetzung? (hockend od. gestreckt od. Schädelgrab?) Partielle oder totale Verbrennung? Mit Beigabe von Thierknochen?		

Summe d. Gegenst.:	a. Stein:	(Flint:)	Bronze:	Eisen:	Br. u. E.:	Gold:	Silber:	Elktr.:	
	Thon:	Glas:	Bernst.:	Holz:	Horn:	Knochen:	Elfenbn.:	Muschln.:	
Total-Summe d. Gegenst.:	a. Stein:	(Flint:)	Bronze:	Eisen:	Br. u. E.:	Gold:	Silber:	Elktr.:	
	Thon:	Glas:	Bernst.:	Holz:	Horn:	Knochen:	Elfenbn.:	Muschln.:	

Summe der Funde:	a. Seen:	Mooren:	Acker:	Haide:	Wald:	Ansiedelngn.:	Höhln.:	Pfahlbtn.:
	Befstg.:	Dolmen etc.	Hügelgr.:	Flachgr.:	Skeletgr.:	Gr. m. p. Vbr.	tot. V.:	Unbest.:
Total-Summe d. Funde:	a. Seen:	Mooren:	Acker:	Haide:	Wald:	Ansiedelngn.:	Höhln.:	Pfahlbtn.:
	Befstg.:	Dolmen etc.	Hügelgr.:	Flachgr.:	Skeletgr.:	Gr. m. p. Vbr.	tot. V.:	Unbest.:

Abtheilung: I. i. Rheinprovinz Fol. 109.

1. Nummer.	2. Fundort.	3. Zeichnung.	4. Gegenstand, dessen Art, Form, Ornament und Erhaltungs-Zustand.	5. Maasse.	6. Material u. Farbe.	7. Etikett-Nummer.	8. Zubehörige Funde.	9. Art der Fundstätte.	10. Bestattungsart.	11. Bemerkungen.	12. Vorbesitzer Jahr und Art der Erwerbung.
Laufende No. 764. Acten-No. Inventar-No. II 37.89. Frühere No.	Ort: Köln. Kreis: Regierungsbezirk: Land:		Grosser Armring v. Bronze, nach aussen gewölbt u. mit Querfurchen und Wülsten verziert, innen ausgehöhlt.	Hhe.: Lge.: 94 gr. Br.: kl. Br.: o. Dm. m. Dm. u. Dm. gr. Uf.	Gestein: (Flint:) Metall: Br. Thon: Glas: Org. Subst.:	№ I. i. 764.		See oder Moor? Acker, Haide, Wald? Offene Ansiedelung, Höhle, Pfahlbau? Befestigung?	Dolmen, Ganggrab, Riesenbett? Stein oder Erdhügel? Flachgrab?	Leichenbeisetzung? (hockend od. gestreckt od. Schädelgrab?) Partielle oder totale Verbrennung? Mit Beigabe von Thierknochen?		Wolff, Köln.
Laufende No. 765. Acten-No. Inventar-No. Frühere No.	Ort: Köln. Kreis: Regierungsbezirk: Land:		a. Kleiner verbogener Ring von Bronze. b. Ringfibel ohne Dorn. c. Zerbrochener Armring aus gewundenem Bronzedraht, etwas defect.	Hhe.: Lge.: gr. Br.: kl. Br.: o. Dm. m. Dm. u. Dm. gr. Uf.	Gestein: (Flint:) Metall: Br. Thon: Glas: Org. Subst.:	№ I. i. 765.		See oder Moor? Acker, Haide, Wald? Offene Ansiedelung, Höhle, Pfahlbau? Befestigung?	Dolmen, Ganggrab, Riesenbett? Stein oder Erdhügel? Flachgrab?	Leichenbeisetzung? (hockend od. gestreckt od. Schädelgrab?) Partielle oder totale Verbrennung? Mit Beigabe von Thierknochen?		
Laufende No. 766. Acten-No. Inventar-No. Frühere No.	Ort: Köln. Kreis: Regierungsbezirk: Land:	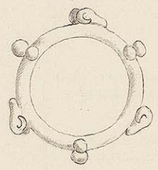	Kleiner Ring von Bronze mit Widderköpfen u. kleinen Knöpfchen verziert.	Hhe.: Lge.: gr. Br.: kl. Br.: o. Dm. m. Dm. u. Dm. gr. Uf.	Gestein: (Flint:) Metall: Br. Thon: Glas: Org. Subst.:	№ I. i. 766.		See oder Moor? Acker, Haide, Wald? Offene Ansiedelung, Höhle, Pfahlbau? Befestigung?	Dolmen, Ganggrab, Riesenbett? Stein oder Erdhügel? Flachgrab?	Leichenbeisetzung? (hockend od. gestreckt od. Schädelgrab?) Partielle oder totale Verbrennung? Mit Beigabe von Thierknochen?		
Laufende No. 767. Acten-No. Inventar-No. Frühere No.	Ort: Rheinland. Kreis: Regierungsbezirk: Land:	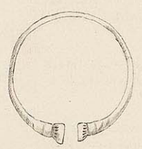	Offener Armring von Bronze, an den Enden verstärkt.	Hhe.: Lge.: gr. Br.: 8,3. kl. Br.: o. Dm. m. Dm. u. Dm. gr. Uf.	Gestein: (Flint:) Metall: Br. Thon: Glas: Org. Subst.:	№ I. i. 767.		See oder Moor? Acker, Haide, Wald? Offene Ansiedelung, Höhle, Pfahlbau? Befestigung?	Dolmen, Ganggrab, Riesenbett? Stein oder Erdhügel? Flachgrab?	Leichenbeisetzung? (hockend od. gestreckt od. Schädelgrab?) Partielle oder totale Verbrennung? Mit Beigabe von Thierknochen?		1970 verh. Inv. 85
Laufende No. 768. Acten-No. Inventar-No. Frühere No.	Ort: Rheinland Kreis: Regierungsbezirk: Land:	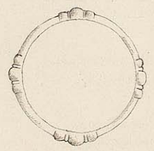	Geschlossener Armring v. Bronze, an vier Stellen mit kleinen Querwülsten verziert.	Hhe.: Lge.: gr. Br.: 6,2 kl. Br.: o. Dm. m. Dm. u. Dm. gr. Uf.	Gestein: (Flint:) Metall: Br. Thon: Glas: Org. Subst.:	№ I. i. 768.		See oder Moor? Acker, Haide, Wald? Offene Ansiedelung, Höhle, Pfahlbau? Befestigung?	Dolmen, Ganggrab, Riesenbett? Stein oder Erdhügel? Flachgrab?	Leichenbeisetzung? (hockend od. gestreckt od. Schädelgrab?) Partielle oder totale Verbrennung? Mit Beigabe von Thierknochen?		1970 verh. Inv. 85
Laufende No. 769. Acten-No. Inventar-No. Frühere No.	Ort: Rheinland. Kreis: Regierungsbezirk: Land:		Halsschmuck, aus einer grossen Bronze-Spirale bestehend, mit einer daranhängenden Glasmarke.	Hhe.: Lge.: gr. Br.: kl. Br.: o. Dm. m. Dm. u. Dm. gr. Uf.	Gestein: (Flint:) Metall: Br. Thon: Glas: grünlich Org. Subst.:	№ I. i. 769.		See oder Moor? Acker, Haide, Wald? Offene Ansiedelung, Höhle, Pfahlbau? Befestigung?	Dolmen, Ganggrab, Riesenbett? Stein oder Erdhügel? Flachgrab?	Leichenbeisetzung? (hockend od. gestreckt od. Schädelgrab?) Partielle oder totale Verbrennung? Mit Beigabe von Thierknochen?		1963 verh. ohne Glasmarke Inv. 85
Laufende No. 770. Acten-No. Inventar-No. Frühere No.	Ort: Sellep. Kreis: Krefeld. Regierungsbezirk: Düsseldorf. Land:	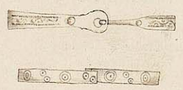	Zwei kleine Armbänder von Bronze, aus schmalen feinen Streifen bestehend, beide mit Ornamenten versehen, bei a. eine Schlussvorrichtung.	Hhe.: Lge.: gr. Br.: kl. Br.: o. Dm. m. Dm. u. Dm. gr. Uf.	Gestein: (Flint:) Metall: Br. Thon: Glas: Org. Subst.:	№ I. i. 770.		See oder Moor? Acker, Haide, Wald? Offene Ansiedelung, Höhle, Pfahlbau? Befestigung?	Dolmen, Ganggrab, Riesenbett? Stein oder Erdhügel? Flachgrab?	Leichenbeisetzung? (hockend od. gestreckt od. Schädelgrab?) Partielle oder totale Verbrennung? Mit Beigabe von Thierknochen?		

Summe d. Gegenst.:	a. Stein:	(Flint:	) Bronze:	Eisen:	Br. u. E.:	Gold:	Silber:	Elktr.:	Summe der Funde:	a. Seen:	Moore:	Acker:	Haide:	Wald:	Ansiedelngn.:	Höhln.:	Pfahlbtn.:
	Thon:	Glas:	Bernst.:	Holz:	Horn:	Knochen:	Elfenbn.:	Muschln.:		Befstg.:	Dolmen etc.	Hügelgr.:	Flachgr.:	Skeletgr.:	Gr. m. p. Vbr.	tot. V.:	Unbest.:
Total-Summe d. Gegenst.:	a. Stein:	(Flint:	) Bronze:	Eisen:	Br. u. E.:	Gold:	Silber:	Elktr.:	Total-Summe d. Funde:	a. Seen:	Moore:	Acker:	Haide:	Wald:	Ansiedelngn.:	Höhln.:	Pfahlbtn.:
	Thon:	Glas:	Bernst.:	Holz:	Horn:	Knochen:	Elfenbn.:	Muschln.:		Befstg.:	Dolmen etc.	Hügelgr.:	Flachgr.:	Skeletgr.:	Gr. m. p. Vbr.	tot. V.:	Unbest.:

1. Nummer.	2. Fundort.	3. Zeichnung.	4. Gegenstand, dessen Art, Form, Ornament und Erhaltungs-Zustand.	5. Maasse.	6. Material u. Farbe.
Laufende No. 771. Acten-No. 197.88. Inventar-No. I. 30.88. Frühere No.	Ort: Dorsheim. Kreis: Kreuznach. Regierungsbezirk: Coblenz. Land:		Becher aus grünlichem Glas, sehr schön erhalten.	Hhe.: Lge.: gr. Br.: kl. Br.: o. Dm. m. Dm. u. Dm. gr. Uf.	Gestein: (Flint:) Metall: Thon: Glas: grünlich Org. Subst.:
Laufende No. 772. Acten-No. Inventar-No. Frühere No.	Ort: Dorsheim. Kreis: Regierungsbezirk: Land:		37 Glasperlen, einfarbig und mehrfarbig. Ferner eine gerippte Thonperle.	Hhe.: Lge.: gr. Br.: kl. Br.: o. Dm. m. Dm. u. Dm. gr. Uf.	Gestein: (Flint:) Metall: Thon: Glas: Org. Subst.:
Laufende No. ~~773.~~ Acten-No. Inventar-No. Frühere No.	Ort: Dorsheim. Kreis: Regierungsbezirk: Land:		Grosses eisernes Schwert, gut erhalten aber verrostet, oben sind noch die Reste des hölzernen Griffes zu erkennen.	Hhe.: Lge.: 76 gr. Br.: kl. Br.: o. Dm. m. Dm. u. Dm. gr. Uf.	Gestein: (Flint:) Metall: Eisen. Thon: Glas: Org. Subst.:
Laufende No. 774. Acten-No. Inventar-No. Frühere No.	Ort: Dorsheim. Kreis: Regierungsbezirk: Land:	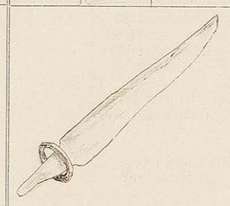	Grosses eisernes Messer, etwas verrostet, am Griffdorn ein ovaler Ring zur Befestigung der Holz- oder Knochenumhüllung.	Hhe.: Lge.: 32,6 gr. Br.: kl. Br.: o. Dm. m. Dm. u. Dm. gr. Uf.	Gestein: (Flint:) Metall: Eisen. Thon: Glas: Org. Subst.:
Laufende No. 775. Acten-No. Inventar-No. Frühere No.	Ort: Dorsheim. Kreis: Regierungsbezirk: Land:		a. Eisernes Messer mit ovalem Ring am Griff. b. Kleineres eisernes Messer ohne Ring.	Hhe.: Lge.: 20,3 gr. Br.: kl. Br.: o. Dm. m. Dm. u. Dm. gr. Uf.	Gestein: (Flint:) Metall: Eisen. Thon: Glas: Org. Subst.:
Laufende No. 776. Acten-No. Inventar-No. Frühere No.	Ort: Dorsheim. Kreis: Regierungsbezirk: Land:		Eiserne Lanzenspitze mit langem schmalem Blatt, äusserste Spitze abgebrochen am Schaft defect.	Hhe.: Lge.: 29,8 gr. Br.: kl. Br.: o. Dm. m. Dm. u. Dm. gr. Uf.	Gestein: (Flint:) Metall: Eisen. Thon: Glas: Org. Subst.:
Laufende No. 777. Acten-No. Inventar-No. Frühere No.	Ort: Dorsheim. Kreis: Regierungsbezirk: Land:	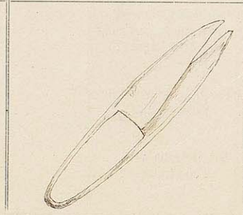	Eiserne Scheere mit ziemlich breiten Schneiden, gut erhalten.	Hhe.: Lge.: 19,3 gr. Br.: kl. Br.: o. Dm. m. Dm. u. Dm. gr. Uf.	Gestein: (Flint:) Metall: Eisen. Thon: Glas: Org. Subst.:

Summe d. Gegenst.:	a. Stein:	(Flint:	) Bronze:	Eisen:	Br. u. E.:	Gold:	Silber:	Elktr.:
	Thon:	Glas:	Bernst.:	Holz:	Horn:	Knochen:	Elfenbn.:	Muschln.:

Total-Summe d. Gegenst.:	a. Stein:	(Flint:	) Bronze:	Eisen:	Br. u. E.:	Gold:	Silber:	Elktr.:
	Thon:	Glas:	Bernst.:	Holz:	Horn:	Knochen:	Elfenbn.:	Muschln.:

7. Etikett-Nummer.	8. Zubehörige Funde.	9. Art der Fundstätte.		10. Bestattungsart.	11. Bemerkungen.	12. Vorbesitzer Jahr und Art der Erwerbung.
№ I. i. 771.		See oder Moor? Acker, Haide, Wald? Offene Ansiedelung, Höhle, Pfahlbau? Befestigung?	Dolmen, Ganggrab, Riesenbett? Stein oder Erdhügel? Flachgrab?	Leichenbeisetzung? (hockend od. gestreckt od. Schädelgrab?) Partielle oder totale Verbrennung? Mit Beigabe von Thierknochen?		Hr. Dr. Mehlis. Dürkheim. E.3. I. 52.88.
№ I. i. 772.		See oder Moor? Acker, Haide, Wald? Offene Ansiedelung, Höhle, Pfahlbau? Befestigung?	Dolmen, Ganggrab, Riesenbett? Stein oder Erdhügel? Flachgrab?	Leichenbeisetzung? (hockend od. gestreckt od. Schädelgrab?) Partielle oder totale Verbrennung? Mit Beigabe von Thierknochen?		
№ I. i. 773.		See oder Moor? Acker, Haide, Wald? Offene Ansiedelung, Höhle, Pfahlbau? Befestigung?	Dolmen, Ganggrab, Riesenbett? Stein oder Erdhügel? Flachgrab?	Leichenbeisetzung? (hockend od. gestreckt od. Schädelgrab?) Partielle oder totale Verbrennung? Mit Beigabe von Thierknochen?	aus Zeughaus abgegeben. Akt. 332/86.	
№ I. i. 774.		See oder Moor? Acker, Haide, Wald? Offene Ansiedelung, Höhle, Pfahlbau? Befestigung?	Dolmen, Ganggrab, Riesenbett? Stein oder Erdhügel? Flachgrab?	Leichenbeisetzung? (hockend od. gestreckt od. Schädelgrab?) Partielle oder totale Verbrennung? Mit Beigabe von Thierknochen?		
№ I. i. 775.		See oder Moor? Acker, Haide, Wald? Offene Ansiedelung, Höhle, Pfahlbau? Befestigung?	Dolmen, Ganggrab, Riesenbett? Stein oder Erdhügel? Flachgrab?	Leichenbeisetzung? (hockend od. gestreckt od. Schädelgrab?) Partielle oder totale Verbrennung? Mit Beigabe von Thierknochen?		1963 vorh. a) ohne Ring Juv. 85
№ I. i. 776.		See oder Moor? Acker, Haide, Wald? Offene Ansiedelung, Höhle, Pfahlbau? Befestigung?	Dolmen, Ganggrab, Riesenbett? Stein oder Erdhügel? Flachgrab?	Leichenbeisetzung? (hockend od. gestreckt od. Schädelgrab?) Particlle oder totale Verbrennung? Mit Beigabe von Thierknochen?		Reste v. Tonring 1963 vorh. Juv. 85
№ I. i. 777.		See oder Moor? Acker, Haide, Wald? Offene Ansiedelung, Höhle, Pfahlbau? Befestigung?	Dolmen, Ganggrab, Riesenbett? Stein oder Erdhügel? Flachgrab?	Leichenbeisetzung? (hockend od. gestreckt od. Schädelgrab?) Partielle oder totale Verbrennung? Mit Beigabe von Thierknochen?		

Summe der Funde:	a. Seen:	Mooren:	Acker:	Haide:	Wald:	Ansiedelngn.:	Höhln.:	Pfahlbtn.:
	Befstg.:	Dolmen etc.	Hügelgr.:	Flachgr.:	Skeletgr.:	Gr. m. p. Vbr.	tot. V.:	Unbest.:

Total-Summe d. Funde:	a. Seen:	Mooren:	Acker:	Haide:	Wald:	Ansiedelngn.:	Höhln.:	Pfahlbtn.:
	Befstg.:	Dolmen etc.	Hügelgr.:	Flachgr.:	Skeletgr.:	Gr. m. p. Vbr.	tot. V.:	Unbest.:

1. Nummer.	2. Fundort.	3. Zeichnung.	4. Gegenstand, dessen Art, Form, Ornament und Erhaltungs-Zustand.	5. Maasse.	6. Material u. Farbe.
Laufende No. 778. Acten-No. a – h Inventar-No. II 30. 88. Frühere No.	Ort: Dorsheim. Kreis: Kreuznach. Regierungsbezirk: Coblenz. Land:		Acht Pfeilspitzen von Eisen, z. T. etwas defect.	Hhe.: Lge.: gr. Br.: kl. Br.: o. Dm. m. Dm. u. Dm. gr. Uf.	Gestein: (Flint:) Metall: Eisen. Thon: Glas: Org. Subst.:
Laufende No. 779. Acten-No. Inventar-No. Frühere No.	Ort: Dorsheim. Kreis: Regierungsbezirk: Land:		Drei Pfriemen v. Eisen, ziemlich verrostet.	Hhe.: Lge.: gr. Br.: kl. Br.: o. Dm. m. Dm. u. Dm. gr. Uf.	Gestein: (Flint:) Metall: Eisen. Thon: Glas: Org. Subst.:
Laufende No. 780. Acten-No. Inventar-No. Frühere No.	Ort: Dorsheim. Kreis: Regierungsbezirk: Land:	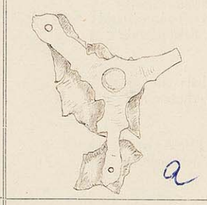 a	a. Bruchstück eines Schildbuckels von Eisen mit Bronzebeschlag. b. Ring mit angerosteter Eisenstange. c. kleiner Ring. d. breiter Streifen von Eisen.	Hhe.: Lge.: gr. Br.: kl. Br.: o. Dm. m. Dm. u. Dm. gr. Uf.	Gestein: (Flint:) Metall: Eisen. Thon: Glas: Org. Subst.:
Laufende No. 781. Acten-No. Inventar-No. Frühere No.	Ort: Dorsheim. Kreis: Regierungsbezirk: Land:	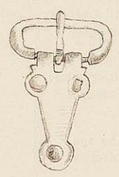	a. Schnalle von Bronze. b. desgl. kleiner u. schmaler. c. desgl. ohne Dorn.	Hhe.: Lge.: ?, gr. Br.: kl. Br.: o. Dm. m. Dm. u. Dm. gr. Uf.	Gestein: (Flint:) Metall: Bronze. Thon: Glas: Org. Subst.:
Laufende No. 782. Acten-No. Inventar-No. Frühere No.	Ort: Dorsheim. Kreis: Regierungsbezirk: Land:	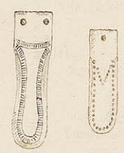	a-b. zwei Riemenbeschläge von Bronze, zungenförmig. c-d. desgl, kleiner.	Hhe.: Lge.: 5,2 gr. Br.: kl. Br.: o. Dm. m. Dm. u. Dm. gr. Uf.	Gestein: (Flint:) Metall: Bronze. Thon: Glas: Org. Subst.:
Laufende No. 783. Acten-No. Inventar-No. Frühere No.	Ort: Dorsheim. Kreis: Regierungsbezirk: Land:		Fünf Knöpfe verschiedener Form von Bronze.	Hhe.: Lge.: gr. Br.: kl. Br.: o. Dm. m. Dm. u. Dm. gr. Uf.	Gestein: (Flint:) Metall: Bronze. Thon: Glas: Org. Subst.:
Laufende No. 784. Acten-No. Inventar-No. Frühere No.	Ort: Dorsheim. Kreis: Regierungsbezirk: Land:		Pincette von Bronze.	Hhe.: Lge.: 5,7 gr. Br.: kl. Br.: o. Dm. m. Dm. u. Dm. gr. Uf.	Gestein: (Flint:) Metall: Bronze. Thon: Glas: Org. Subst.:

Summe d. Gegenst.:	a. Stein: / Thon:	(Flint:	Glas:	) Bronze:	Bernst.:	Eisen:	Holz:	Br. u. E.:	Horn:	Gold:	Knochen:	Silber:	Elfenbn.:	Elktr.:	Muschln.:
Total-Summe d. Gegenst.:	a. Stein: / Thon:	(Flint:	Glas:	) Bronze:	Bernst.:	Eisen:	Holz:	Br. u. E.:	Horn:	Gold:	Knochen:	Silber:	Elfenbn.:	Elktr.:	Muschln.:

7. Etikett-Nummer.	8. Zubehörige Funde.	9. Art der Fundstätte.		10. Bestattungsart.	11. Bemerkungen.	12. Vorbesitzer Jahr und Art der Erwerbung.
№ I. i. 778.		See oder Moor? Acker, Haide, Wald? Offene Ansiedelung, Höhle, Pfahlbau? Befestigung?	Dolmen, Ganggrab, Riesenbett? Stein oder Erdhügel? Flachgrab?	Leichenbeisetzung? (hockend od. gestreckt od. Schädelgrab?) Partielle oder totale Verbrennung? Mit Beigabe von Thierknochen?		Mehlis. 1963 vorh. b–h vorh. Inv. 85
№ I. i. 779.		See oder Moor? Acker, Haide, Wald? Offene Ansiedelung, Höhle, Pfahlbau? Befestigung?	Dolmen, Ganggrab, Riesenbett? Stein oder Erdhügel? Flachgrab?	Leichenbeisetzung? (hockend od. gestreckt od. Schädelgrab?) Partielle oder totale Verbrennung? Mit Beigabe von Thierknochen?		2 Eisensp. Inv. 85 1570 vorh.
№ I. i. 780.		See oder Moor? Acker, Haide, Wald? Offene Ansiedelung, Höhle, Pfahlbau? Befestigung?	Dolmen, Ganggrab, Riesenbett? Stein oder Erdhügel? Flachgrab?	Leichenbeisetzung? (hockend od. gestreckt od. Schädelgrab?) Partielle oder totale Verbrennung? Mit Beigabe von Thierknochen?		1964 vorh. Inv. 85
№ I. i. 781.		See oder Moor? Acker, Haide, Wald? Offene Ansiedelung, Höhle, Pfahlbau? Befestigung?	Dolmen, Ganggrab, Riesenbett? Stein oder Erdhügel? Flachgrab?	Leichenbeisetzung? (hockend od. gestreckt od. Schädelgrab?) Partielle oder totale Verbrennung? Mit Beigabe von Thierknochen?		
№ I. i. 782.		See oder Moor? Acker, Haide, Wald? Offene Ansiedelung, Höhle, Pfahlbau? Befestigung?	Dolmen, Ganggrab, Riesenbett? Stein oder Erdhügel? Flachgrab?	Leichenbeisetzung? (hockend od. gestreckt od. Schädelgrab?) Partielle oder totale Verbrennung? Mit Beigabe von Thierknochen?		
№ I. i. 783.		See oder Moor? Acker, Haide, Wald? Offene Ansiedelung, Höhle, Pfahlbau? Befestigung?	Dolmen, Ganggrab, Riesenbett? Stein oder Erdhügel? Flachgrab?	Leichenbeisetzung? (hockend od. gestreckt od. Schädelgrab?) Partielle oder totale Verbrennung? Mit Beigabe von Thierknochen?		1963 vorh. Inv. 85
№ I. i. 784.		See oder Moor? Acker, Haide, Wald? Offene Ansiedelung, Höhle, Pfahlbau? Befestigung?	Dolmen, Ganggrab, Riesenbett? Stein oder Erdhügel? Flachgrab?	Leichenbeisetzung? (hockend od. gestreckt od. Schädelgrab?) Partielle oder totale Verbrennung? Mit Beigabe von Thierknochen?		

Summe der Funde:	a. Seen: / Befstg.:	Mooren:	Dolmen etc.	Acker:	Hügelgr.:	Haide:	Flachgr.:	Wald:	Skeletgr.:	Ansiedelngn.:	Gr. m. p. Vbr.	Höhln.:	tot. V.:	Pfahlbtn.:	Unbest.:
Total-Summe d. Funde:	a. Seen: / Befstg.:	Mooren:	Dolmen etc.	Acker:	Hügelgr.:	Haide:	Flachgr.:	Wald:	Skeletgr.:	Ansiedelngn.:	Gr. m. p. Vbr.	Höhln.:	tot. V.:	Pfahlbtn.:	Unbest.:

1. Nummer.	2. Fundort.	3. Zeichnung.	4. Gegenstand, dessen Art, Form, Ornament und Erhaltungs-Zustand.	5. Maasse.	6. Material u. Farbe.
Laufende No. 785. Acten-No. Inventar-No. Frühere No.	Ort: Dorsheim. Kreis: Kreuznach. Regierungsbezirk: Coblenz. Land:		Beschläge und Bruchstücke von Bronze.	Hhe.: Lge.: gr. Br.: kl. Br.: o. Dm. m. Dm. u. Dm. gr. Uf.	Gestein: (Flint:) Metall: Bronze Thon: Glas: Org. Subst.:
Laufende No. 786. Acten-No. Inventar-No. Frühere No.	Ort: Dorsheim. Kreis: Regierungsbezirk: Land:		Zerbrochene Nadeln von Bronze mit kleinem doppelkegelförmigem Kopf.	Hhe.: Lge.: gr. Br.: kl. Br.: o. Dm. m. Dm. u. Dm. gr. Uf.	Gestein: (Flint:) Metall: Bronze Thon: Glas: Org. Subst.:
Laufende No. 787. Acten-No. Inventar-No. Frühere No.	Ort: Dorsheim. Kreis: Regierungsbezirk: Land:		Römische Münzen von Constantinus, Tetricus, Augustus etc.	Hhe.: Lge.: gr. Br.: kl. Br.: o. Dm. m. Dm. u. Dm. gr. Uf.	Gestein: (Flint:) Metall: Thon: Glas: Org. Subst.:
Laufende No. 788. Acten-No. Inventar-No. Frühere No.	Ort: Dorsheim. Kreis: Regierungsbezirk: Land:		Wirtel aus grauem Thon.	Hhe.: Lge.: gr. Br.: kl. Br.: o. Dm. m. Dm. u. Dm. gr. Uf.	Gestein: (Flint:) Metall: Thon: grau. Glas: Org. Subst.:
Laufende No. 789. Acten-No. 462.89. Inventar-No. T. 84.89. Frühere No.	Ort: Uebel. Kreis: Kempen. Regierungsbezirk: Düsseldorf. Land:		Frühmittelalterliches Gefäss von kugeliger Form aus grauem hartgebranntem Thon, ziemlich roh.	Hhe.: 13,3 Lge.: gr. Br.: kl. Br.: o. Dm. 13,5 m. Dm. u. Dm. gr. Uf.	Gestein: (Flint:) Metall: Thon: grau. Glas: Org. Subst.:
Laufende No. 790. Acten-No. Inventar-No. Frühere No.	Ort: Uebel. Kreis: Regierungsbezirk: Land:		Gefäss aus gelblichem Th. hart gebrannt, unten abgerundet.	Hhe.: 16,8 Lge.: gr. Br.: kl. Br.: o. Dm. 10,7 m. Dm. u. Dm. gr. Uf.	Gestein: (Flint:) Metall: Thon: gelb. Glas: Org. Subst.:
Laufende No. 791. Acten-No. Inventar-No. Frühere No.	Ort: Uebel. Kreis: Regierungsbezirk: Land:		Desgl. gelbgrau.	Hhe.: 16. Lge.: gr. Br.: kl. Br.: o. Dm. 10,8 m. Dm. u. Dm. gr. Uf.	Gestein: (Flint:) Metall: Thon: gelbgrau. Glas: Org. Subst.:

Summe d. Gegenst.:	a. Stein:	(Flint:	) Bronze:	Eisen:	Br. u. E.:	Gold:	Silber:	Elktr.:
	Thon:	Glas:	Bernst.:	Holz:	Horn:	Knochen:	Elfenbn.:	Muschln.:
Total-Summe d. Gegenst.:	a. Stein:	(Flint:	) Bronze:	Eisen:	Br. u. E.:	Gold:	Silber:	Elktr.:
	Thon:	Glas:	Bernst.:	Holz:	Horn:	Knochen:	Elfenbn.:	Muschln.:

7. Etikett-Nummer.	8. Zubehörige Funde.	9. Art der Fundstätte.		10. Bestattungsart.	11. Bemerkungen.	12. Vorbesitzer Jahr und Art der Erwerbung.
№ I. i. 785.		See oder Moor? Acker, Haide, Wald? Offene Ansiedelung, Höhle, Pfahlbau? Befestigung?	Dolmen, Ganggrab, Riesenbett? Stein oder Erdhügel? Flachgrab?	Leichenbeisetzung? (hockend od. gestreckt od. Schädelgrab?) Partielle oder totale Verbrennung? Mit Beigabe von Thierknochen?		Drehlis. 1963 vorh. nur 4 Stücke vorh. Inv. 85
№ I. i. 786.		See oder Moor? Acker, Haide, Wald? Offene Ansiedelung, Höhle, Pfahlbau? Befestigung?	Dolmen, Ganggrab, Riesenbett? Stein oder Erdhügel? Flachgrab?	Leichenbeisetzung? (hockend od. gestreckt od. Schädelgrab?) Partielle oder totale Verbrennung? Mit Beigabe von Thierknochen?		1963 vorh. Inv. 85
№ I. i. 787.		See oder Moor? Acker, Haide, Wald? Offene Ansiedelung, Höhle, Pfahlbau? Befestigung?	Dolmen, Ganggrab, Riesenbett? Stein oder Erdhügel? Flachgrab?	Leichenbeisetzung? (hockend od. gestreckt od. Schädelgrab?) Partielle oder totale Verbrennung? Mit Beigabe von Thierknochen?		1963 vorh. 1 von Augustus ?, Br. + 12 Münzen Inv. 85 - 10 Münzen
№ I. i. 788.		See oder Moor? Acker, Haide, Wald? Offene Ansiedelung, Höhle, Pfahlbau? Befestigung?	Dolmen, Ganggrab, Riesenbett? Stein oder Erdhügel? Flachgrab?	Leichenbeisetzung? (hockend od. gestreckt od. Schädelgrab?) Partielle oder totale Verbrennung? Mit Beigabe von Thierknochen?		
№ I. i. 789.		See oder Moor? Acker, Haide, Wald? Offene Ansiedelung, Höhle, Pfahlbau? Befestigung?	Dolmen, Ganggrab, Riesenbett? Stein oder Erdhügel? Flachgrab?	Leichenbeisetzung? (hockend od. gestreckt od. Schädelgrab?) Partielle oder totale Verbrennung? Mit Beigabe von Thierknochen?	1872 vrl,	Kr. Bürgermstr. Reimerhof. Brüggen. Geschenk. E. J. II. 95. 89.
№ I. i. 790.		See oder Moor? Acker, Haide, Wald? Offene Ansiedelung, Höhle, Pfahlbau? Befestigung?	Dolmen, Ganggrab, Riesenbett? Stein oder Erdhügel? Flachgrab?	Leichenbeisetzung? (hockend od. gestreckt od. Schädelgrab?) Partielle oder totale Verbrennung? Mit Beigabe von Thierknochen?		1873 vrl.
№ I. i. 791.		See oder Moor? Acker, Haide, Wald? Offene Ansiedelung, Höhle, Pfahlbau? Befestigung?	Dolmen, Ganggrab, Riesenbett? Stein oder Erdhügel? Flachgrab?	Leichenbeisetzung? (hockend od. gestreckt od. Schädelgrab?) Partielle oder totale Verbrennung? Mit Beigabe von Thierknochen?		

Summe der Funde:	a. Seen:	Mooren:	Acker:	Haide:	Wald:	Ansiedelngn.:	Höhln.:	Pfahlbtn.:
	Befstg.:	Dolmen etc.	Hügelgr.:	Flachgr.:	Skeletgr.:	Gr. m. p. Vbr.	tot. V.:	Unbest.:
Total-Summe d. Funde:	a. Seen:	Mooren:	Acker:	Haide:	Wald:	Ansiedelngn.:	Höhln.:	Pfahlbtn.:
	Befstg.:	Dolmen etc.	Hügelgr.:	Flachgr.:	Skeletgr.:	Gr. m. p. Vbr.	tot. V.:	Unbest.:

1. Nummer.	2. Fundort.	3. Zeichnung.	4. Gegenstand, dessen Art, Form, Ornament und Erhaltungs-Zustand.	5. Maasse.	6. Material u. Farbe.
Laufende No. 792. Acten-No. Inventar-No. Frühere No.	Ort: Uebel. Kreis: Kempen. Regierungsbezirk: Düsseldorf. Land:		Sehr grosses Gefäss aus grauem hartgebranntem Thon, mit enger Oeffnung, unten abgerundet, unter d. Halse mit ganz flachen bo-	Hhe.: 71. cr. Lge.: gr. Br.: 42. cr. kl. Br.: o. Dm. 13. m. Dm. u. Dm. gr. Uf.	Gestein: (Flint:) Metall: Thon: grau. Glas: Org. Subst.:
Laufende No. 793. Acten-No. Inventar-No. Frühere No.	Ort: Uebel. Kreis: Regierungsbezirk: Land:		Aehnliches Gefäss, wie das vorige, am Halse mit einer flachen zickzackartigen Furche verziert, unten auf einer Seite etwas einge- drückt	Hhe.: 63. cr. Lge.: gr. Br.: 48. cr. kl. Br.: o. Dm. 14. m. Dm. u. Dm. gr. Uf.	Gestein: (Flint:) Metall: Thon: grau. Glas: Org. Subst.:
Laufende No. 794. Acten-No. 983.89. Inventar-No. R. 158.89. Frühere No.	Ort: Andernach. Kreis: Mayen. Regierungsbezirk: Coblenz. Land:		Grosse einhenklige Kanne, weisslich mit braunhori- zontalen Streifen.	Hhe.: 33. Lge.: gr. Br.: 21. kl. Br.: 9,6 o. Dm. 10,6. m. Dm. u. Dm. 9,6. gr. Uf.	Gestein: (Flint:) Metall: Thon: weissl. Glas: Org. Subst.:
Laufende No. 795. Acten-No. Inventar-No. Frühere No.	Ort: Andernach. Kreis: Regierungsbezirk: Land:		Gefäss aus schwärzlichem Thon, der Fuss weiss.	Hhe.: 21,4 Lge.: gr. Br.: 16,5. kl. Br.: 8,2. o. Dm. 13. m. Dm. u. Dm. 8,2. gr. Uf.	Gestein: (Flint:) Metall: Thon: schwärzl. Glas: Org. Subst.:
Laufende No. 796. Acten-No. Inventar-No. Frühere No.	Ort: Andernach. Kreis: Regierungsbezirk: Land:		Gefäss aus grauem Thon mit engem Halse.	Hhe.: 19,5. Lge.: gr. Br.: 16,2. kl. Br.: 8,2. o. Dm. 7. m. Dm. u. Dm. 8,2. gr. Uf.	Gestein: (Flint:) Metall: Thon: grau. Glas: Org. Subst.:
Laufende No. 797. Acten-No. Inventar-No. Frühere No.	Ort: Andernach. Kreis: Regierungsbezirk: Land:		Urne aus weisslichem Th. mit zwei kleinen Henkeln.	Hhe.: 18. Lge.: gr. Br.: 20,5. kl. Br.: 7,4 o. Dm. 9,2. m. Dm. u. Dm. 7,4. gr. Uf.	Gestein: (Flint:) Metall: Thon: weissl. Glas: Org. Subst.:
Laufende No. 798. Acten-No. Inventar-No. Frühere No.	Ort: Andernach. Kreis: Regierungsbezirk: Land:		Gefäss aus braunglasier- tem Thon mit horizontalen Reihen flacher Eindrücke. darin ein Nagel u. ein klei- nes Fragment v. Bronze.	Hhe.: 18,4 Lge.: gr. Br.: 18,5. kl. Br.: 6,5. o. Dm. 14. m. Dm. u. Dm. 6,5. gr. Uf.	Gestein: (Flint:) Metall: Thon: braun. Glas: Org. Subst.:

Summe d. Gegenst.:	a. Stein:	(Flint:	) Bronze:	Eisen:	Br. u. E.:	Gold:	Silber:	Elktr.:
	Thon:	Glas:	Bernst.:	Holz:	Horn:	Knochen:	Elfenbn.:	Muschln.:
Total-Summe d. Gegenst.:	a. Stein:	(Flint:	) Bronze:	Eisen:	Br. u. E.:	Gold:	Silber:	Elktr.:
	Thon:	Glas:	Bernst.:	Holz:	Horn:	Knochen:	Elfenbn.:	Muschln.:

7. Etikett-Nummer.	8. Zubehörige Funde.	9. Art der Fundstätte.		10. Bestattungsart.	11. Bemerkungen.	12. Vorbesitzer Jahr und Art der Erwerbung.
№ I. i. 792.		See oder Moor? Acker, Haide, Wald? Offene Ansiedelung, Höhle, Pfahlbau? Befestigung?	Dolmen, Ganggrab, Riesenbett? Stein oder Erdhügel? Flachgrab?	Leichenbeisetzung? (hockend od. gestreckt od. Schädelgrab?) Partielle oder totale Verbrennung? Mit Beigabe von Thierknochen?	genförmigen Fur- chen verziert.	Heimerhof Brügggen.
№ I. i. 793.		See oder Moor? Acker, Haide, Wald? Offene Ansiedelung, Höhle, Pfahlbau? Befestigung?	Dolmen, Ganggrab, Riesenbett? Stein oder Erdhügel? Flachgrab?	Leichenbeisetzung? (hockend od. gestreckt od. Schädelgrab?) Partielle oder totale Verbrennung? Mit Beigabe von Thierknochen?		
№ I. i. 794.		See oder Moor? Acker, Haide, Wald? Offene Ansiedelung, Höhle, Pfahlbau? Befestigung?	Dolmen, Ganggrab, Riesenbett? Stein oder Erdhügel? Flachgrab?	Leichenbeisetzung? (hockend od. gestreckt od. Schädelgrab?) Partielle oder totale Verbrennung? Mit Beigabe von Thierknochen?		Hr. Apotheker Schmidt in Castellaun. E. J. II. 145 u. 147. 89.
№ I. i. 795.		See oder Moor? Acker, Haide, Wald? Offene Ansiedelung, Höhle, Pfahlbau? Befestigung?	Dolmen, Ganggrab, Riesenbett? Stein oder Erdhügel? Flachgrab?	Leichenbeisetzung? (hockend od. gestreckt od. Schädelgrab?) Partielle oder totale Verbrennung? Mit Beigabe von Thierknochen?		
№ I. i. 796.		See oder Moor? Acker, Haide, Wald? Offene Ansiedelung, Höhle, Pfahlbau? Befestigung?	Dolmen, Ganggrab, Riesenbett? Stein oder Erdhügel? Flachgrab?	Leichenbeisetzung? (hockend od. gestreckt od. Schädelgrab?) Partielle oder totale Verbrennung? Mit Beigabe von Thierknochen?		05721
№ I. i. 797.		See oder Moor? Acker, Haide, Wald? Offene Ansiedelung, Höhle, Pfahlbau? Befestigung?	Dolmen, Ganggrab, Riesenbett? Stein oder Erdhügel? Flachgrab?	Leichenbeisetzung? (hockend od. gestreckt od. Schädelgrab?) Partielle oder totale Verbrennung? Mit Beigabe von Thierknochen?		
№ I. i. 798.		See oder Moor? Acker, Haide, Wald? Offene Ansiedelung, Höhle, Pfahlbau? Befestigung?	Dolmen, Ganggrab, Riesenbett? Stein oder Erdhügel? Flachgrab?	Leichenbeisetzung? (hockend od. gestreckt od. Schädelgrab?) Partielle oder totale Verbrennung? Mit Beigabe von Thierknochen?		

Summe der Funde:	a. Seen:	Mooren:	Acker:	Haide:	Wald:	Ansiedelngn.:	Höhln.:	Pfahlbtn.:
	Befstg.:	Dolmen etc.	Hügelgr.:	Flachgr.:	Skeletgr.:	Gr. m. p. Vbr.	tot. V.:	Unbest.:
Total-Summe d. Funde:	a. Seen:	Mooren:	Acker:	Haide:	Wald:	Ansiedelngn.:	Höhln.:	Pfahlbtn.:
	Befstg.:	Dolmen etc.	Hügelgr.:	Flachgr.:	Skeletgr.:	Gr. m. p. Vbr.	tot. V.:	Unbest.:

1. Nummer.	2. Fundort.	3. Zeichnung.	4. Gegenstand, dessen Art, Form, Ornament und Erhaltungs-Zustand.	5. Maasse.	6. Material u. Farbe.
Laufende No. **799.** Acten-No. Inventar-No. Frühere No.	Ort: Andernach. Kreis: Mayen. Regierungsbezirk: Coblenz. Land:		Flasche aus schwarzem Thon mit engem Halse.	Hhe.: 16,7. Lge.: gr. Br.: 12. kl. Br.: o. Dm. 4,8. m. Dm. u. Dm. 5,1. gr. Uf.	Gestein: (Flint:) Metall: Thon: schwarz. Glas: Org. Subst.:
Laufende No. **800.** Acten-No. Inventar-No. Frühere No.	Ort: Andernach. Kreis: Regierungsbezirk: Land:		Zweihenkliges Gefäss aus weisslichem Thon.	Hhe.: 13,4. Lge.: gr. Br.: 11,4. kl. Br.: 6,2. o. Dm. 9,6. m. Dm. u. Dm. 6,2. gr. Uf.	Gestein: (Flint:) Metall: Thon: weissl. Glas: Org. Subst.:
Laufende No. **801.** Acten-No. Inventar-No. Frühere No.	Ort: Andernach. Kreis: Regierungsbezirk: Land:		Becherartiges Gefäss aus rötlichem Thon.	Hhe.: 10,8. Lge.: gr. Br.: 8,7. kl. Br.: 4,5. o. Dm. 8,7. m. Dm. u. Dm. 4,5. gr. Uf.	Gestein: (Flint:) Metall: Thon: rötlich. Glas: Org. Subst.:
Laufende No. **802.** Acten-No. Inventar-No. Frühere No.	Ort: Andernach. Kreis: Regierungsbezirk: Land:		Gefäss aus grauem Thon, in der Mitte ein horizontaler Streifen mit schwach gestempelten Eindrüchen.	Hhe.: 10,6. Lge.: gr. Br.: 10,6. kl. Br.: 4,8. o. Dm. 8,6. m. Dm. u. Dm. 4,6. gr. Uf.	Gestein: (Flint:) Metall: Thon: grau. Glas: Org. Subst.:
Laufende No. **803.** Acten-No. Inventar-No. Frühere No.	Ort: Andernach. Kreis: Regierungsbezirk: Land:		Kleines Gefäss aus schwärzlich-grauem Thon mit fein eingedrückten Verzierungen.	Hhe.: 8,9. Lge.: gr. Br.: 10,5. kl. Br.: 4,2. o. Dm. ?. m. Dm. u. Dm. 4,2. gr. Uf.	Gestein: (Flint:) Metall: Thon: schw. grau. Glas: Org. Subst.:
Laufende No. **804.** Acten-No. Inventar-No. Frühere No.	Ort: Andernach. Kreis: Regierungsbezirk: Land:		Becher von terra sigillata.	Hhe.: 7,5. Lge.: gr. Br.: 11,3. kl. Br.: o. Dm. 11,3 m. Dm. u. Dm. 4,5. gr. Uf.	Gestein: (Flint:) Metall: Thon: rot. Glas: Org. Subst.:
Laufende No. **805.** Acten-No. Inventar-No. Frühere No.	Ort: Andernach. Kreis: Regierungsbezirk: Land:		Flaschenartiges Gefäss mit engem Halse aus grauem Thon.	Hhe.: 12,3. Lge.: gr. Br.: 14,3. kl. Br.: ?. o. Dm. 4,5. m. Dm. u. Dm. ?. gr. Uf.	Gestein: (Flint:) Metall: Thon: grau. Glas: Org. Subst.:

Summe d. Gegenst.:	a. Stein:	(Flint:	) Bronze:	Eisen:	Br. u. E.:	Gold:	Silber:	Elktr.:
	Thon:	Glas:	Bernst.:	Holz:	Horn:	Knochen:	Elfenbn.:	Muschln.:
Total-Summe d. Gegenst.:	a. Stein:	(Flint:	) Bronze:	Eisen:	Br. u. E.:	Gold:	Silber:	Elktr.:
	Thon:	Glas:	Bernst.:	Holz:	Horn:	Knochen:	Elfenbn.:	Muschln.:

7. Etikett-Nummer.	8. Zubehörige Funde.	9. Art der Fundstätte.		10. Bestattungsart.	11. Bemerkungen.	12. Vorbesitzer Jahr und Art der Erwerbung.
№ I. i. 799.		See oder Moor? Acker, Haide, Wald? Offene Ansiedelung, Höhle, Pfahlbau? Befestigung?	Dolmen, Ganggrab, Riesenbett? Stein oder Erdhügel? Flachgrab?	Leichenbeisetzung? (hockend od. gestreckt od. Schädelgrab?) Partielle oder totale Verbrennung? Mit Beigabe von Thierknochen?		Schmidt, Castellaun. 1873 ank.
№ I. i. 800.		See oder Moor? Acker, Haide, Wald? Offene Ansiedelung, Höhle, Pfahlbau? Befestigung?	Dolmen, Ganggrab, Riesenbett? Stein oder Erdhügel? Flachgrab?	Leichenbeisetzung? (hockend od. gestreckt od. Schädelgrab?) Partielle oder totale Verbrennung? Mit Beigabe von Thierknochen?		
№ I. i. 801.		See oder Moor? Acker, Haide, Wald? Offene Ansiedelung, Höhle, Pfahlbau? Befestigung?	Dolmen, Ganggrab, Riesenbett? Stein oder Erdhügel? Flachgrab?	Leichenbeisetzung? (hockend od. gestreckt od. Schädelgrab?) Partielle oder totale Verbrennung? Mit Beigabe von Thierknochen?		
№ I. i. 802.		See oder Moor? Acker, Haide, Wald? Offene Ansiedelung, Höhle, Pfahlbau? Befestigung?	Dolmen, Ganggrab, Riesenbett? Stein oder Erdhügel? Flachgrab?	Leichenbeisetzung? (hockend od. gestreckt od. Schädelgrab?) Partielle oder totale Verbrennung? Mit Beigabe von Thierknochen?		
№ I. i. 803.		See oder Moor? Acker, Haide, Wald? Offene Ansiedelung, Höhle, Pfahlbau? Befestigung?	Dolmen, Ganggrab, Riesenbett? Stein oder Erdhügel? Flachgrab?	Leichenbeisetzung? (hockend od. gestreckt od. Schädelgrab?) Partielle oder totale Verbrennung? Mit Beigabe von Thierknochen?		1872 ank.
№ I. i. 804.		See oder Moor? Acker, Haide, Wald? Offene Ansiedelung, Höhle, Pfahlbau? Befestigung?	Dolmen, Ganggrab, Riesenbett? Stein oder Erdhügel? Flachgrab?	Leichenbeisetzung? (hockend od. gestreckt od. Schädelgrab?) Partielle oder totale Verbrennung? Mit Beigabe von Thierknochen?		
№ I. i. 805.		See oder Moor? Acker, Haide, Wald? Offene Ansiedelung, Höhle, Pfahlbau? Befestigung?	Dolmen, Ganggrab, Riesenbett? Stein oder Erdhügel? Flachgrab?	Leichenbeisetzung? (hockend od. gestreckt od. Schädelgrab?) Partielle oder totale Verbrennung? Mit Beigabe von Thierknochen?		

Summe der Funde:	a. Seen:	Mooren:	Acker:	Haide:	Wald:	Ansiedelngn.:	Höhln.:	Pfahlbtn.:
	Befstg.:	Dolmen etc.	Hügelgr.:	Flachgr.:	Skeletgr.:	Gr. m. p. Vbr.	tot. V.:	Unbest.:
Total-Summe d. Funde:	a. Seen:	Mooren:	Acker:	Haide:	Wald:	Ansiedelngn.:	Höhln.:	Pfahlbtn.:
	Befstg.:	Dolmen etc.	Hügelgr.:	Flachgr.:	Skeletgr.:	Gr. m. p. Vbr.	tot. V.:	Unbest.:

1. Nummer.	2. Fundort.	3. Zeichnung.	4. Gegenstand, dessen Art, Form, Ornament und Erhaltungs-Zustand.	5. Maasse.	6. Material u. Farbe.
Laufende No. **806.** Acten-No. Inventar-No. Frühere No.	Ort: Andernach. Kreis: Mayen. Regierungsbezirk: Coblenz. Land:		Schale aus terra sigillata.	Hhe.: 7,9 Lge.: gr. Br.: 16,7 kl. Br.: o. Dm. 16,7 m. Dm. u. Dm. 8,2 gr. Uf.	Gestein: (Flint:) Metall: Thon: rot. Glas: Org. Subst.:
Laufende No. **807.** Acten-No. Inventar-No. Frühere No.	Ort: Andernach. Kreis: Regierungsbezirk: Land:		Kleine graue Schale mit auslaufendem Rande.	Hhe.: 3,8. Lge.: gr. Br.: 12,4. kl. Br.: 6,7. o. Dm. 12,4 m. Dm. u. Dm. 6,7. gr. Uf.	Gestein: (Flint:) Metall: Thon: grau. Glas: Org. Subst.:
Laufende No. **808.** Acten-No. Inventar-No. Frühere No.	Ort: Andernach. Kreis: Regierungsbezirk: Land:		Flache schwarze Schale mit Inschrift.	Hhe.: 3,1 Lge.: gr. Br.: 20,3 kl. Br.: 17. o. Dm. m. Dm. u. Dm. 17. gr. Uf.	Gestein: (Flint:) Metall: Thon: schw. Glas: Org. Subst.:
Laufende No. **809.** Acten-No. Inventar-No. Frühere No.	Ort: Andernach. Kreis: Regierungsbezirk: Land:		Zwei ganz flache Schalen aus terra sigillata.	Hhe.: 2,2. Lge.: gr. Br.: kl. Br.: o. Dm. 15,8. m. Dm. u. Dm. gr. Uf.	Gestein: (Flint:) Metall: Thon: rot. Glas: Org. Subst.:
Laufende No. **810.** Acten-No. Inventar-No. Frühere No.	Ort: Andernach. Kreis: Regierungsbezirk: Land:		Sehr grosses eisernes Messer, stark verrostet.	Hhe.: Lge.: 59,4. gr. Br.: 5. kl. Br.: o. Dm. m. Dm. u. Dm. gr. Uf.	Gestein: (Flint:) Metall: Eisen. Thon: Glas: Org. Subst.:
Laufende No. **811.** Acten-No. Inventar-No. Frühere No.	Ort: Andernach. Kreis: Regierungsbezirk: Land:		Grosse eiserne Lanzenspitze, stark verrostet.	Hhe.: Lge.: 44,2. gr. Br.: 3,8. kl. Br.: o. Dm. m. Dm. u. Dm. gr. Uf.	Gestein: (Flint:) Metall: Eisen. Thon: Glas: Org. Subst.:
Laufende No. **812.** Acten-No. a, b Inventar-No. Frühere No.	Ort: Mayen. Kreis: Mayen. Regierungsbezirk: Land:		a. Kleine Urne aus schwärzlichem Thon, darin drei sehr verrostete und z. T. zusammen gerostete eiserne Fibeln und Fragment einer bronzenen. b.	Hhe.: 14,1 Lge.: gr. Br.: 15,4 kl. Br.: 6. o. Dm. 11,1. m. Dm. u. Dm. 6. gr. Uf.	Gestein: (Flint:) Metall: Eisen, Bronze. Thon: schwärzlich Glas: Org. Subst.:

Summe d. Gegenst.:	a. Stein: / Thon:	(Flint: / Glas:	) Bronze: / Bernst.:	Eisen: / Holz:	Br. u. E.: / Horn:	Gold: / Knochen:	Silber: / Elfenbn.:	Elktr.: / Muschln.:
Total-Summe d. Gegenst.:	a. Stein: / Thon:	(Flint: / Glas:	) Bronze: / Bernst.:	Eisen: / Holz:	Br. u. E.: / Horn:	Gold: / Knochen:	Silber: / Elfenbn.:	Elktr.: / Muschln.:

7. Etikett-Nummer.	8. Zubehörige Funde.	9. Art der Fundstätte.		10. Bestattungsart.	11. Bemerkungen.	12. Vorbesitzer Jahr und Art der Erwerbung.
№ I. i. 806.		See oder Moor? Acker, Haide, Wald? Offene Ansiedelung, Höhle, Pfahlbau? Befestigung?	Dolmen, Ganggrab, Riesenbett? Stein oder Erdhügel? Flachgrab?	Leichenbeisetzung? (hockend od. gestreckt od. Schädelgrab?) Partielle oder totale Verbrennung? Mit Beigabe von Thierknochen?		Schmidt.
№ I. i. 807.		See oder Moor? Acker, Haide, Wald? Offene Ansiedelung, Höhle, Pfahlbau? Befestigung?	Dolmen, Ganggrab, Riesenbett? Stein oder Erdhügel? Flachgrab?	Leichenbeisetzung? (hockend od. gestreckt od. Schädelgrab?) Partielle oder totale Verbrennung? Mit Beigabe von Thierknochen?		
№ I. i. 808.		See oder Moor? Acker, Haide, Wald? Offene Ansiedelung, Höhle, Pfahlbau? Befestigung?	Dolmen, Ganggrab, Riesenbett? Stein oder Erdhügel? Flachgrab?	Leichenbeisetzung? (hockend od. gestreckt od. Schädelgrab?) Partielle oder totale Verbrennung? Mit Beigabe von Thierknochen?		
№ I. i. 809.		See oder Moor? Acker, Haide, Wald? Offene Ansiedelung, Höhle, Pfahlbau? Befestigung?	Dolmen, Ganggrab, Riesenbett? Stein oder Erdhügel? Flachgrab?	Leichenbeisetzung? (hockend od. gestreckt od. Schädelgrab?) Partielle oder totale Verbrennung? Mit Beigabe von Thierknochen?		
№ I. i. 810.		See oder Moor? Acker, Haide, Wald? Offene Ansiedelung, Höhle, Pfahlbau? Befestigung?	Dolmen, Ganggrab, Riesenbett? Stein oder Erdhügel? Flachgrab?	Leichenbeisetzung? (hockend od. gestreckt od. Schädelgrab?) Partielle oder totale Verbrennung? Mit Beigabe von Thierknochen?		
№ I. i. 811.		See oder Moor? Acker, Haide, Wald? Offene Ansiedelung, Höhle, Pfahlbau? Befestigung?	Dolmen, Ganggrab, Riesenbett? Stein oder Erdhügel? Flachgrab?	Leichenbeisetzung? (hockend od. gestreckt od. Schädelgrab?) Partielle oder totale Verbrennung? Mit Beigabe von Thierknochen?		
№ I. i. 812.		See oder Moor? Acker, Haide, Wald? Offene Ansiedelung, Höhle, Pfahlbau? Befestigung?	Dolmen, Ganggrab, Riesenbett? Stein oder Erdhügel? Flachgrab?	Leichenbeisetzung? (hockend od. gestreckt od. Schädelgrab?) Partielle oder totale Verbrennung? Mit Beigabe von Thierknochen?		b) 1983 vach. Inv. 85

Summe der Funde:	a. Seen: / Befstg.:	Mooren: / Dolmen etc.	Acker: / Hügelgr.:	Haide: / Flachgr.:	Wald: / Skeletgr.:	Ansiedelngn.: / Gr. m. p. Vbr.	Höhln.: / tot. V.:	Pfahlbtn.: / Unbest.:
Total-Summe d. Funde:	a. Seen: / Befstg.:	Mooren: / Dolmen etc.	Acker: / Hügelgr.:	Haide: / Flachgr.:	Wald: / Skeletgr.:	Ansiedelngn.: / Gr. m. p. Vbr.	Höhln.: / tot. V.:	Pfahlbtn.: / Unbest.:

1. Nummer.	2. Fundort.	3. Zeichnung.	4. Gegenstand, dessen Art, Form, Ornament und Erhaltungs-Zustand.	5. Maasse.	6. Material u. Farbe.
Laufende No. **813.** Acten-No. Inventar-No. Frühere No.	Ort: Mayen. Kreis: Mayen. Regierungsbezirk: Coblenz Land:		Kleines Thongefäss mit den Resten von weisser Bemalung; die Ausgusstülle ist in sinniger Weise als Penis dargestellt.	Hhe.: 7,2. Lge.: gr. Br.: 8,3. kl. Br.: 3. o. Dm. 4,5. m. Dm. u. Dm. 3. gr. Uf.	Gestein: (Flint:) Metall: Thon: Glas: Org. Subst.:
Laufende No. **814.** Acten-No. Inventar-No. Frühere No.	Ort: Mayen. Kreis: Regierungsbezirk: Land:		Urne aus schwärzlichem Thon mit einem horizontalen Streifen eingestempelter Verzierungen. Darin Bruchstücke von Nägeln u. einer Fibel von Eisen.	Hhe.: 17,4. Lge.: gr. Br.: 18. kl. Br.: 7,9. o. Dm. 14. m. Dm. u. Dm. 7,4. gr. Uf.	Gestein: (Flint:) Metall: Thon: schw. Glas: Org. Subst.:
Laufende No. **815.** Acten-No. Inventar-No. Frühere No.	Ort: Mayen. Kreis: Regierungsbezirk: Land:		Gefäss aus grauem Thon mit eingestempelten Ornamenten.	Hhe.: 12,5. Lge.: gr. Br.: 12,7. kl. Br.: 5,8. o. Dm. 5,6. m. Dm. u. Dm. 5,5. gr. Uf.	Gestein: (Flint:) Metall: Thon: grau Glas: Org. Subst.:
Laufende No. **816.** Acten-No. Inventar-No. Frühere No.	Ort: Mayen. Kreis: Regierungsbezirk: Land:		Gefäss aus schwarzgrauem Thon mit fein eingestempelten Mustern.	Hhe.: 11,2. Lge.: gr. Br.: 10,4. kl. Br.: 5,4. o. Dm. 8,5. m. Dm. u. Dm. 5,4. gr. Uf.	Gestein: (Flint:) Metall: Thon: schw. grau Glas: Org. Subst.:
Laufende No. **817.** Acten-No. Inventar-No. Frühere No.	Ort: Mayen. Kreis: Regierungsbezirk: Land:		Schale aus schwarzem Thon.	Hhe.: 3,5. Lge.: gr. Br.: 8 kl. Br.: o. Dm. 17,2. m. Dm. u. Dm. 8. gr. Uf.	Gestein: (Flint:) Metall: Thon: schw. Glas: Org. Subst.:
Laufende No. **818.** Acten-No. Inventar-No. Frühere No.	Ort: Mayen. Kreis: Regierungsbezirk: Land:		Schale aus grauem Thon.	Hhe.: 2,3. Lge.: gr. Br.: kl. Br.: 8. o. Dm. 18,4. m. Dm. u. Dm. 8. gr. Uf.	Gestein: (Flint:) Metall: Thon: Glas: Org. Subst.:
Laufende No. **819.** Acten-No. Inventar-No. Frühere No.	Ort: Mayen. Kreis: Regierungsbezirk: Land:		Schale aus terra sigillata. Inschrift: ATONO	Hhe.: 2,5. Lge.: gr. Br.: 16. kl. Br.: o. Dm. m. Dm. u. Dm. gr. Uf.	Gestein: (Flint:) Metall: Thon: Glas: Org. Subst.:

Summe d. Gegenst.:	a. Stein:	(Flint:	) Bronze:	Eisen:	Br. u. E.:	Gold:	Silber:	Elktr.:
	Thon:	Glas:	Bernst.:	Holz:	Horn:	Knochen:	Elfenbn.:	Muschln.:
Total-Summe d. Gegenst.:	a. Stein:	(Flint:	) Bronze:	Eisen:	Br. u. E.:	Gold:	Silber:	Elktr.:
	Thon:	Glas:	Bernst.:	Holz:	Horn:	Knochen:	Elfenbn.:	Muschln.:

7. Etikett-Nummer.	8. Zubehörige Funde.	9. Art der Fundstätte.		10. Bestattungsart.	11. Bemerkungen.	12. Vorbesitzer Jahr und Art der Erwerbung.
№ I. i. 813		See oder Moor? Acker, Haide, Wald? Offene Ansiedelung, Höhle, Pfahlbau? Befestigung?	Dolmen, Ganggrab, Riesenbett? Stein oder Erdhügel? Flachgrab?	Leichenbeisetzung? (hockend od. gestreckt od. Schädelgrab?) Partielle oder totale Verbrennung? Mit Beigabe von Thierknochen?		Schmidt. 1572 nr.
№ I. i. 814.		See oder Moor? Acker, Haide, Wald? Offene Ansiedelung, Höhle, Pfahlbau? Befestigung?	Dolmen, Ganggrab, Riesenbett? Stein oder Erdhügel? Flachgrab?	Leichenbeisetzung? (hockend od. gestreckt od. Schädelgrab?) Partielle oder totale Verbrennung? Mit Beigabe von Thierknochen?		1572 nr.
№ I. i. 815.		See oder Moor? Acker, Haide, Wald? Offene Ansiedelung, Höhle, Pfahlbau? Befestigung?	Dolmen, Ganggrab, Riesenbett? Stein oder Erdhügel? Flachgrab?	Leichenbeisetzung? (hockend od. gestreckt od. Schädelgrab?) Partielle oder totale Verbrennung? Mit Beigabe von Thierknochen?		
№ I. i. 816.		See oder Moor? Acker, Haide, Wald? Offene Ansiedelung, Höhle, Pfahlbau? Befestigung?	Dolmen, Ganggrab, Riesenbett? Stein oder Erdhügel? Flachgrab?	Leichenbeisetzung? (hockend od. gestreckt od. Schädelgrab?) Partielle oder totale Verbrennung? Mit Beigabe von Thierknochen?		1934 vorh.
№ I. i. 817.		See oder Moor? Acker, Haide, Wald? Offene Ansiedelung, Höhle, Pfahlbau? Befestigung?	Dolmen, Ganggrab, Riesenbett? Stein oder Erdhügel? Flachgrab?	Leichenbeisetzung? (hockend od. gestreckt od. Schädelgrab?) Partielle oder totale Verbrennung? Mit Beigabe von Thierknochen?		
№ I. i. 818.		See oder Moor? Acker, Haide, Wald? Offene Ansiedelung, Höhle, Pfahlbau? Befestigung?	Dolmen, Ganggrab, Riesenbett? Stein oder Erdhügel? Flachgrab?	Leichenbeisetzung? (hockend od. gestreckt od. Schädelgrab?) Partielle oder totale Verbrennung? Mit Beigabe von Thierknochen?		
№ I. i. 819.		See oder Moor? Acker, Haide, Wald? Offene Ansiedelung, Höhle, Pfahlbau? Befestigung?	Dolmen, Ganggrab, Riesenbett? Stein oder Erdhügel? Flachgrab?	Leichenbeisetzung? (hockend od. gestreckt od. Schädelgrab?) Partielle oder totale Verbrennung? Mit Beigabe von Thierknochen?		

Summe der Funde:	a. Seen:	Mooren:	Acker:	Haide:	Wald:	Ansiedelngn.:	Höhln.:	Pfahlbtn.:
	Befstg.:	Dolmen etc.	Hügelgr.:	Flachgr.:	Skeletgr.:	Gr. m. p. Vbr.	tot. V.:	Unbest.:
Total-Summe d. Funde:	a. Seen:	Mooren:	Acker:	Haide:	Wald:	Ansiedelngn.:	Höhln.:	Pfahlbtn.:
	Befstg.:	Dolmen etc.	Hügelgr.:	Flachgr.:	Skeletgr.:	Gr. m. p. Vbr.	tot. V.:	Unbest.:

1. Nummer.	2. Fundort.	3. Zeichnung.	4. Gegenstand, dessen Art, Form, Ornament und Erhaltungs-Zustand.	5. Maasse.	6. Material u. Farbe.
Laufende No. 820. Acten-No. Inventar-No. Frühere No.	Ort: Mayen. Kreis: Mayen. Regierungsbezirk: Coblenz. Land:		Gefäss aus grauem Thon, stark gebrannt, mit feinen zickzackartigen Einstempelungen.	Hhe.: 18,2. Lge.: gr. Br.: 16,5. kl. Br.: 7,5. o. Dm. 12,6. m. Dm. u. Dm. 7,5. gr. Uf.	Gestein: (Flint:) Metall: Thon: grau. Glas: Org. Subst.:
Laufende No. 821. Acten-No. Inventar-No. Frühere No.	Ort: Mayen. Kreis: Regierungsbezirk: Land:		Stehende nackte weibliche Figur aus weisslichem Thon, ziemlich rohe Arbeit.	Hhe.: 16,8. Lge.: gr. Br.: kl. Br.: o. Dm. m. Dm. u. Dm. gr. Uf.	Gestein: (Flint:) Metall: Thon: weissl. Glas: Org. Subst.:
Laufende No. 822. Acten-No. Inventar-No. Frühere No.	Ort: Mayen. Kreis: Regierungsbezirk: Land:		Sitzende weibliche Figur aus weisslichem Thon, bekleidet, auf dem Schoosse ein kleines Thier haltend.	Hhe.: 15,1. Lge.: gr. Br.: kl. Br.: o. Dm. m. Dm. u. Dm. gr. Uf.	Gestein: (Flint:) Metall: Thon: weissl. Glas: Org. Subst.:
Laufende No. 823. Acten-No. Inventar-No. Frühere No.	Ort: Mayen. Kreis: Regierungsbezirk: Land:		Sitzende weibliche Figur aus weissem Thon, voll bekleidet, mit einem Helm auf dem Kopfe und einem Schild an der Seite (Athena?), sehr rohe Arbeit.	Hhe.: 13,5. Lge.: gr. Br.: kl. Br.: o. Dm. m. Dm. u. Dm. gr. Uf.	Gestein: (Flint:) Metall: Thon: Glas: Org. Subst.:
Laufende No. 824. Acten-No. Inventar-No. Frühere No.	Ort: Mayen. Kreis: Regierungsbezirk: Land:		Sitzende weibliche Figur, voll bekleidet, sehr roh gearbeitet.	Hhe.: 12,8. Lge.: gr. Br.: kl. Br.: o. Dm. m. Dm. u. Dm. gr. Uf.	Gestein: (Flint:) Metall: Thon: weiss. Glas: Org. Subst.:
Laufende No. 825. Acten-No. Inventar-No. Frühere No.	Ort: Mayen. Kreis: Regierungsbezirk: Land:		Fibel von Bronze, der Dorn fehlt.	Hhe.: Lge.: 6. gr. Br.: kl. Br.: o. Dm. m. Dm. u. Dm. gr. Uf.	Gestein: (Flint:) Metall: Bronze Thon: Glas: Org. Subst.:
Laufende No. 826. Acten-No. Inventar-No. Frühere No.	Ort: Mayen. Kreis: Regierungsbezirk: Land:		Fibel von Bronze.	Hhe.: Lge.: 44. gr. Br.: kl. Br.: o. Dm. m. Dm. u. Dm. gr. Uf.	Gestein: (Flint:) Metall: Bronze. Thon: Glas: Org. Subst.:

Summe d. Gegenst.:	a. Stein:	(Flint:	) Bronze:	Eisen:	Br. u. E.:	Gold:	Silber:	Elktr.:
	Thon:	Glas:	Bernst.:	Holz:	Horn:	Knochen:	Elfenbn.:	Muschln.:
Total-Summe d. Gegenst.:	a. Stein:	(Flint:	) Bronze:	Eisen:	Br. u. E.:	Gold:	Silber:	Elktr.:
	Thon:	Glas:	Bernst.:	Holz:	Horn:	Knochen:	Elfenbn.:	Muschln.:

7. Etikett-Nummer.	8. Zubehörige Funde.	9. Art der Fundstätte.		10. Bestattungsart.	11. Bemerkungen.	12. Vorbesitzer Jahr und Art der Erwerbung.
№ I. i. 820.		See oder Moor? Acker, Haide, Wald? Offene Ansiedelung, Höhle, Pfahlbau? Befestigung?	Dolmen, Ganggrab, Riesenbett? Stein oder Erdhügel? Flachgrab?	Leichenbeisetzung? (hockend od. gestreckt od. Schädelgrab?) Partielle oder totale Verbrennung? Mit Beigabe von Thierknochen?	820 als Dubletten nach Amerika abgegeben Akt 911/22.	Schmidt.
№ I. i. 821.		See oder Moor? Acker, Haide, Wald? Offene Ansiedelung, Höhle, Pfahlbau? Befestigung?	Dolmen, Ganggrab, Riesenbett? Stein oder Erdhügel? Flachgrab?	Leichenbeisetzung? (hockend od. gestreckt od. Schädelgrab?) Partielle oder totale Verbrennung? Mit Beigabe von Thierknochen?		1963 vorh.
№ I. i. 822.		See oder Moor? Acker, Haide, Wald? Offene Ansiedelung, Höhle, Pfahlbau? Befestigung?	Dolmen, Ganggrab, Riesenbett? Stein oder Erdhügel? Flachgrab?	Leichenbeisetzung? (hockend od. gestreckt od. Schädelgrab?) Partielle oder totale Verbrennung? Mit Beigabe von Thierknochen?		
№ I. i. 823.		See oder Moor? Acker, Haide, Wald? Offene Ansiedelung, Höhle, Pfahlbau? Befestigung?	Dolmen, Ganggrab, Riesenbett? Stein oder Erdhügel? Flachgrab?	Leichenbeisetzung? (hockend od. gestreckt od. Schädelgrab?) Partielle oder totale Verbrennung? Mit Beigabe von Thierknochen?		
№ I. i. 824.		See oder Moor? Acker, Haide, Wald? Offene Ansiedelung, Höhle, Pfahlbau? Befestigung?	Dolmen, Ganggrab, Riesenbett? Stein oder Erdhügel? Flachgrab?	Leichenbeisetzung? (hockend od. gestreckt od. Schädelgrab?) Partielle oder totale Verbrennung? Mit Beigabe von Thierknochen?		
№ I. i. 825.		See oder Moor? Acker, Haide, Wald? Offene Ansiedelung, Höhle, Pfahlbau? Befestigung?	Dolmen, Ganggrab, Riesenbett? Stein oder Erdhügel? Flachgrab?	Leichenbeisetzung? (hockend od. gestreckt od. Schädelgrab?) Partielle oder totale Verbrennung? Mit Beigabe von Thierknochen?		
№ I. i. 826.		See oder Moor? Acker, Haide, Wald? Offene Ansiedelung, Höhle, Pfahlbau? Befestigung?	Dolmen, Ganggrab, Riesenbett? Stein oder Erdhügel? Flachgrab?	Leichenbeisetzung? (hockend od. gestreckt od. Schädelgrab?) Partielle oder totale Verbrennung? Mit Beigabe von Thierknochen?		

Summe der Funde:	a. Seen:	Mooren:	Acker:	Haide:	Wald:	Ansiedelngn.:	Höhln.:	Pfahlbtn.:
	Befstg.:	Dolmen etc.	Hügelgr.:	Flachgr.:	Skeletgr.:	Gr. m. p. Vbr.	tot. V.:	Unbest.:
Total-Summe d. Funde:	a. Seen:	Mooren:	Acker:	Haide:	Wald:	Ansiedelngn.:	Höhln.:	Pfahlbtn.:
	Befstg.:	Dolmen etc.	Hügelgr.:	Flachgr.:	Skeletgr.:	Gr. m. p. Vbr.	tot. V.:	Unbest.:

1. Nummer.	2. Fundort.	3. Zeichnung.	4. Gegenstand, dessen Art, Form, Ornament und Erhaltungs-Zustand.	5. Maasse.	6. Material u. Farbe.
Laufende No. **827.** Acten-No. Inventar-No. Frühere No.	Ort: Mayen. Kreis: Mayen. Regierungsbezirk: Coblenz. Land:		Fibel von Bronze.	Hhe.: Lge.: 5,3. gr. Br.: kl. Br.: o. Dm. m. Dm. u. Dm. gr. Uf.	Gestein: (Flint:) Metall: Bronze. Thon: Glas: Org. Subst.:
Laufende No. **828.** Acten-No. Inventar-No. Frühere No.	Ort: Mayen. Kreis: Regierungsbezirk: Land:		Fibel von Bronze.	Hhe.: Lge.: 5. gr. Br.: kl. Br.: o. Dm. m. Dm. u. Dm. gr. Uf.	Gestein: (Flint:) Metall: Bronze. Thon: Glas: Org. Subst.:
Laufende No. **829.** Acten-No. Inventar-No. Frühere No.	Ort: Mayen. Kreis: Regierungsbezirk: Land:		Fibel von Bronze mit langem, ganz grade m Bügel und durchbrochenem Fuss.	Hhe.: (5,4.) Lge.: 8,4. gr. Br.: kl. Br.: o. Dm. m. Dm. u. Dm. gr. Uf.	Gestein: (Flint:) Metall: Br. Thon: Glas: Org. Subst.:
Laufende No. **830.** Acten-No. Inventar-No. Frühere No.	Ort: Mayen. Kreis: Regierungsbezirk: Land:		Kleine Fibel von Bronze, der Dorn halb abgebrochen.	Hhe.: Lge.: 4,7 gr. Br.: kl. Br.: o. Dm. m. Dm. u. Dm. gr. Uf.	Gestein: (Flint:) Metall: Br. Thon: Glas: Org. Subst.:
Laufende No. **831.** Acten-No. Inventar-No. Frühere No.	Ort: Andernach. Kreis: Mayen. Regierungsbezirk: Land:		Kleine Pfeilspitze von Eisen.	Hhe.: Lge.: 11,6. gr. Br.: kl. Br.: o. Dm. m. Dm. u. Dm. gr. Uf.	Gestein: (Flint:) Metall: Eisen. Thon: Glas: Org. Subst.:
Laufende No. **832.** Acten-No. Inventar-No. Frühere No.	Ort: Andernach. Kreis: Regierungsbezirk: Land:		Feuerstahl. b. grosses stark verrostetes Stück Eisen, vielleicht auch ein Feuerstahl.	Hhe.: Lge.: gr. Br.: kl. Br.: o. Dm. m. Dm. u. Dm. gr. Uf.	Gestein: (Flint:) Metall: Eisen. Thon: Glas: Org. Subst.:
Laufende No. **833.** Acten-No. Inventar-No. Frühere No.	Ort: Sondorf. Kreis: Mayen. Regierungsbezirk: Coblenz. Land:		Gefäss aus schwarzgefärbtem Thon mit Deckel, mit weiss aufgelegten Ornamenten.	Hhe.: 23. Lge.: gr. Br.: 21. kl. Br.: o. Dm. 13. m. Dm. u. Dm. 9,2. gr. Uf.	Gestein: (Flint:) Metall: Thon: schw. Glas: Org. Subst.:

Summe d. Gegenst.:	a. Stein:	(Flint:	) Bronze:	Eisen:	Br. u. E.:	Gold:	Silber:	Elktr.:
	Thon:	Glas:	Bernst.:	Holz:	Horn:	Knochen:	Elfenbn.:	Muschln.:
Total-Summe d. Gegenst.:	a. Stein:	(Flint:	) Bronze:	Eisen:	Br. u. E.:	Gold:	Silber:	Elktr.:
	Thon:	Glas:	Bernst.:	Holz:	Horn:	Knochen:	Elfenbn.:	Muschln.:

7. Etikett-Nummer.	8. Zubehörige Funde.	9. Art der Fundstätte.		10. Bestattungsart.	11. Bemerkungen.	12. Vorbesitzer Jahr und Art der Erwerbung.
№ I. i. 827.		See oder Moor? Acker, Haide, Wald? Offene Ansiedelung, Höhle, Pfahlbau? Befestigung?	Dolmen, Ganggrab, Riesenbett? Stein oder Erdhügel? Flachgrab?	Leichenbeisetzung? (hockend od. gestreckt od. Schädelgrab?) Partielle oder totale Verbrennung? Mit Beigabe von Thierknochen?		Schmidt.
№ I. i. 828.		See oder Moor? Acker, Haide, Wald? Offene Ansiedelung, Höhle, Pfahlbau? Befestigung?	Dolmen, Ganggrab, Riesenbett? Stein oder Erdhügel? Flachgrab?	Leichenbeisetzung? (hockend od. gestreckt od. Schädelgrab?) Partielle oder totale Verbrennung? Mit Beigabe von Thierknochen?		
№ I. i. 829.		See oder Moor? Acker, Haide, Wald? Offene Ansiedelung, Höhle, Pfahlbau? Befestigung?	Dolmen, Ganggrab, Riesenbett? Stein oder Erdhügel? Flachgrab?	Leichenbeisetzung? (hockend od. gestreckt od. Schädelgrab?) Partielle oder totale Verbrennung? Mit Beigabe von Thierknochen?		
№ I. i. 830.		See oder Moor? Acker, Haide, Wald? Offene Ansiedelung, Höhle, Pfahlbau? Befestigung?	Dolmen, Ganggrab, Riesenbett? Stein oder Erdhügel? Flachgrab?	Leichenbeisetzung? (hockend od. gestreckt od. Schädelgrab?) Partielle oder totale Verbrennung? Mit Beigabe von Thierknochen?		
№ I. i. 831.		See oder Moor? Acker, Haide, Wald? Offene Ansiedelung, Höhle, Pfahlbau? Befestigung?	Dolmen, Ganggrab, Riesenbett? Stein oder Erdhügel? Flachgrab?	Leichenbeisetzung? (hockend od. gestreckt od. Schädelgrab?) Partielle oder totale Verbrennung? Mit Beigabe von Thierknochen?		1963 verh. Inv. 85
№ I. i. 832.		See oder Moor? Acker, Haide, Wald? Offene Ansiedelung, Höhle, Pfahlbau? Befestigung?	Dolmen, Ganggrab, Riesenbett? Stein oder Erdhügel? Flachgrab?	Leichenbeisetzung? (hockend od. gestreckt od. Schädelgrab?) Partielle oder totale Verbrennung? Mit Beigabe von Thierknochen?		1963 verh. Inv. 85
№ I. i. 833.		See oder Moor? Acker, Haide, Wald? Offene Ansiedelung, Höhle, Pfahlbau? Befestigung?	Dolmen, Ganggrab, Riesenbett? Stein oder Erdhügel? Flachgrab?	Leichenbeisetzung? (hockend od. gestreckt od. Schädelgrab?) Partielle oder totale Verbrennung? Mit Beigabe von Thierknochen?		

Summe der Funde:	a. Seen:	Mooren:	Acker:	Haide:	Wald:	Ansiedelngn.:	Höhln.:	Pfahlbtn.:
	Befstg.:	Dolmen etc.	Hügelgr.:	Flachgr.:	Skeletgr.:	Gr. m. p. Vbr.	tot. V.:	Unbest.:
Total-Summe d. Funde:	a. Seen:	Mooren:	Acker:	Haide:	Wald:	Ansiedelngn.:	Höhln.:	Pfahlbtn.:
	Befstg.:	Dolmen etc.	Hügelgr.:	Flachgr.:	Skeletgr.:	Gr. m. p. Vbr.	tot. V.:	Unbest.:

1. Nummer.	2. Fundort.	3. Zeichnung.	4. Gegenstand, dessen Art, Form, Ornament und Erhaltungs-Zustand.	5. Maasse.	6. Material u. Farbe.
Laufende No. **834.** Acten-No. Inventar-No. Frühere No.	Ort: Braunheim. Kreis: Mayen. Regierungsbezirk: Coblenz. Land:		Schale aus rotem Thon.	Hhe.: 6,5. Lge.: gr. Br.: 14,2. kl. Br.: 6,5. o. Dm. 14,2. m. Dm. u. Dm. 6,5. gr. Uf.	Gestein: (Flint:) Metall: Thon: rot. Glas: Org. Subst.:
Laufende No. **835.** Acten-No. Inventar-No. Frühere No.	Ort: Niederbieber. Kreis: Neuwied. Regierungsbezirk: Coblenz. Land:	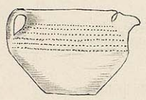	Gefäss aus schwärzlichem Thon mit Henkel und Ausgusstülle; merovingisch.	Hhe.: 14,9. Lge.: gr. Br.: 21,7. kl. Br.: 9,7. o. Dm. 15,2. m. Dm. u. Dm. 9,7. gr. Uf.	Gestein: (Flint:) Metall: Thon: schwärzl. Glas: Org. Subst.:
Laufende No. **836.** Acten-No. Inventar-No. Frühere No.	Ort: Niederbieber. Kreis: Regierungsbezirk: Land:		Gefäss aus schwärzlichem Thon, mit Furchen und Eindrücken verziert.	Hhe.: 12,3. Lge.: gr. Br.: 12,5. kl. Br.: 6. o. Dm. 8,1. m. Dm. u. Dm. 6. gr. Uf.	Gestein: (Flint:) Metall: Thon: schwärzl. Glas: Org. Subst:
Laufende No. **837.** Acten-No. Inventar-No. Frühere No.	Ort: Kattenengers. Kreis: Coblenz. Regierungsbezirk: Coblenz. Land:		Kleine massive Schnalle von Bronze.	Hhe.: Lge.: 3,5. gr. Br.: kl. Br.: o. Dm. m. Dm. u. Dm. gr. Uf.	Gestein: (Flint:) Metall: Br. Thon: Glas: Org. Subst.:
Laufende No. **838.** Acten-No. Inventar-No. Frühere No.	Ort: Kattenengers. Kreis: Regierungsbezirk: Land:		Scheibenfibel von Bronze, der Dorn fehlt.	Hhe.: Lge.: gr. Br.: 4,15. kl. Br.: o. Dm. m. Dm. u. Dm. gr. Uf.	Gestein: (Flint:) Metall: Bronze. Thon: Glas: Org. Subst.:
Laufende No. **839.** Acten-No. Inventar-No. Frühere No.	Ort: Kattenengers. Kreis: Regierungsbezirk: Land:		Kette von Perlen aus Glas, glasiertem Thon, Bernstein, Knochen und Bergcrystall.	Hhe.: Lge.: gr. Br.: kl. Br.: o. Dm. m. Dm. u. Dm. gr. Uf.	Gestein: (Flint:) Metall: Thon: Glas: Org. Subst.:
Laufende No. **840.** Acten-No. Inventar-No. Frühere No.	Ort: Kruft. Kreis: Mayen. Regierungsbezirk: Land:		Lampe aus bräunlichem Thon.	Hhe.: Lge.: 8. gr. Br.: 5,6. kl. Br.: o. Dm. m. Dm. u. Dm. gr. Uf.	Gestein: (Flint:) Metall: Thon: bräunl. Glas: Org. Subst.:

Summe d. Gegenst.:	a. Stein:	(Flint:	) Bronze:	Eisen:	Br. u. E.:	Gold:	Silber:	Elktr.:
	Thon:	Glas:	Bernst.:	Holz:	Horn:	Knochen:	Elfenbn.:	Muschln.:
Total-Summe d. Gegenst.:	a. Stein:	(Flint:	) Bronze:	Eisen:	Br. u. E.:	Gold:	Silber:	Elktr.:
	Thon:	Glas:	Bernst.:	Holz:	Horn:	Knochen:	Elfenbn.:	Muschln.:

Abtheilung: I. i. Rheinprovinz Fol. 119.

7. Etikett-Nummer.	8. Zubehörige Funde.	9. Art der Fundstätte.		10. Bestattungsart.	11. Bemerkungen.	12. Vorbesitzer Jahr und Art der Erwerbung.
№ I. i. 834.		See oder Moor? Acker, Haide, Wald? Offene Ansiedelung, Höhle, Pfahlbau? Befestigung?	Dolmen, Ganggrab, Riesenbett? Stein oder Erdhügel? Flachgrab?	Leichenbeisetzung? (hockend od. gestreckt od. Schädelgrab?) Partielle oder totale Verbrennung? Mit Beigabe von Thierknochen?		Schmidt. 1573 ank.
№ I. i. 835.		See oder Moor? Acker, Haide, Wald? Offene Ansiedelung, Höhle, Pfahlbau? Befestigung?	Dolmen, Ganggrab, Riesenbett? Stein oder Erdhügel? Flachgrab?	Leichenbeisetzung? (hockend od. gestreckt od. Schädelgrab?) Partielle oder totale Verbrennung? Mit Beigabe von Thierknochen?		
№ I. i. 836.		See oder Moor? Acker, Haide, Wald? Offene Ansiedelung, Höhle, Pfahlbau? Befestigung?	Dolmen, Ganggrab, Riesenbett? Stein oder Erdhügel? Flachgrab?	Leichenbeisetzung? (hockend od. gestreckt od. Schädelgrab?) Partielle oder totale Verbrennung? Mit Beigabe von Thierknochen?		
№ I. i. 837.		See oder Moor? Acker, Haide, Wald? Offene Ansiedelung, Höhle, Pfahlbau? Befestigung?	Dolmen, Ganggrab, Riesenbett? Stein oder Erdhügel? Flachgrab?	Leichenbeisetzung? (hockend od. gestreckt od. Schädelgrab?) Partielle oder totale Verbrennung? Mit Beigabe von Thierknochen?		
№ I. i. 838.		See oder Moor? Acker, Haide, Wald? Offene Ansiedelung, Höhle, Pfahlbau? Befestigung?	Dolmen, Ganggrab, Riesenbett? Stein oder Erdhügel? Flachgrab?	Leichenbeisetzung? (hockend od. gestreckt od. Schädelgrab?) Partielle oder totale Verbrennung? Mit Beigabe von Thierknochen?		
№ I. i. 839.		See oder Moor? Acker, Haide, Wald? Offene Ansiedelung, Höhle, Pfahlbau? Befestigung?	Dolmen, Ganggrab, Riesenbett? Stein oder Erdhügel? Flachgrab?	Leichenbeisetzung? (hockend od. gestreckt od. Schädelgrab?) Partielle oder totale Verbrennung? Mit Beigabe von Thierknochen?		1983 vak. Jan. 1985
№ I. i. 840.		See oder Moor? Acker, Haide, Wald? Offene Ansiedelung, Höhle, Pfahlbau? Befestigung?	Dolmen, Ganggrab, Riesenbett? Stein oder Erdhügel? Flachgrab?	Leichenbeisetzung? (hockend od. gestreckt od. Schädelgrab?) Partielle oder totale Verbrennung? Mit Beigabe von Thierknochen?		

Summe der Funde:	a. Seen:	Mooren:	Acker:	Haide:	Wald:	Ansiedelngn.:	Höhln.:	Pfahlbtn.:
	Befstg.:	Dolmen etc.	Hügelgr.:	Flachgr.:	Skeletgr.:	Gr. m. p. Vbr.	tot. V.:	Unbest.:
Total-summe d. Funde:	a. Seen:	Mooren:	Acker:	Haide:	Wald:	Ansiedelngn.:	Höhln.:	Pfahlbtn.:
	Befstg.:	Dolmen etc.	Hügelgr.:	Flachgr.:	Skeletgr.:	Gr. m. p. Vbr.	tot. V.:	Unbest.:

1. Nummer.	2. Fundort.	3. Zeichnung.	4. Gegenstand, dessen Art, Form, Ornament und Erhaltungs-Zustand.	5. Maasse.	6. Material u. Farbe.
Laufende No. **841.** Acten-No. Inventar-No. Frühere No.	Ort: Mayen. Kreis: Mayen. Regierungsbezirk: Coblenz Land:		Urne aus grauem Th. mit einem breiten Streifen eingestempelter Zickzackmuster.	Hhe.: 26,5. Lge.: gr. Br.: 24. kl. Br.: 9,2. o. Dm. 15. m. Dm. u. Dm. 9,2. gr. Uf.	Gestein: (Flint:) Metall: Thon: grau. Glas: Org. Subst.:
Laufende No. **842.** Acten-No. Inventar-No. Frühere No.	Ort: Andernach. Kreis: Mayen. Regierungsbezirk: Land:		Gefäss aus rötlichem Thon mit feineingestempelten Zickzackmustern.	Hhe.: 22,5. Lge.: gr. Br.: 15,5. kl. Br.: 8,4. o. Dm. 11,5. m. Dm. u. Dm. 8,4. gr. Uf.	Gestein: (Flint:) Metall: Thon: rötlich. Glas: Org. Subst.:
Laufende No. **843.** Acten-No. Inventar-No. Frühere No.	Ort: Andernach. Kreis: Regierungsbezirk: Land:		Gefäss aus rotem Thon, mit kleinen eingedrückten Vertiefungen verziert.	Hhe.: 15,2. Lge.: gr. Br.: 13. kl. Br.: 6. o. Dm. 12,2. m. Dm. u. Dm. 6. gr. Uf.	Gestein: (Flint:) Metall: Thon: Glas: Org. Subst.:
Laufende No. **844.** Acten-No. **510. 88.** Inventar-No. **I. 40. 89.** Frühere No.	Ort: Kruft. Kreis: Mayen. Regierungsbezirk: Coblenz. Land:		Schnalle von Bronze mit eisernem, ziemlich verrostetem Dorn.	Hhe.: Lge.: 36. gr. Br.: kl. Br.: o. Dm. m. Dm. u. Dm. gr. Uf.	Gestein: (Flint:) Metall: Br. Eisen. Thon: Glas: Org. Subst.:
Laufende No. **845.** Acten-No. Inventar-No. Frühere No.	Ort: Mannheim. Kreis: Mayen. Regierungsbezirk: Coblenz. Land:		Schnalle von Bronze.	Hhe.: Lge.: gr. Br.: 33 kl. Br.: o. Dm. m. Dm. u. Dm. gr. Uf.	Gestein: (Flint:) Metall: Bronze. Thon: Glas: Org. Subst.:
Laufende No. **846.** Acten-No. Inventar-No. Frühere No.	Ort: Mannheim. Kreis: Regierungsbezirk: Land:		Silberner Ring, z. T. mit Draht umwickelt, an einem Ende eine Oehse, in mehrere Stücke zerbrochen, daran eine Glasperle.	Hhe.: Lge.: gr. Br.: kl. Br.: o. Dm. m. Dm. u. Dm. gr. Uf.	Gestein: (Flint:) Metall: Silber. Thon: Glas: Org. Subst.:
Laufende No. **847.** Acten-No. **326. 89.** Inventar-No. **I. 59. 89.** Frühere No.	Ort: Rhens. Kreis: Coblenz Regierungsbezirk: Coblenz. Land:		a. kleiner Dolch von Bronze, b. kleine Münze.	Hhe.: Lge.: gr. Br.: kl. Br.: o. Dm. m. Dm. u. Dm. gr. Uf.	Gestein: (Flint:) Metall: Bronze. Thon: Glas: Org. Subst.:

Summe d. Gegenst.:	a. Stein:	(Flint:	) Bronze:	Eisen:	Br. u. E.:	Gold:	Silber:	Elktr.:
	Thon:	Glas:	Bernst.:	Holz:	Horn:	Knochen:	Elfenbn.:	Muschln.:

Total-Summe d. Gegenst.:	a. Stein:	(Flint:	) Bronze:	Eisen:	Br. u. E.:	Gold:	Silber:	Elktr.:
	Thon:	Glas:	Bernst.:	Holz:	Horn:	Knochen:	Elfenbn.:	Muschln.:

7. Etikett-Nummer.	8. Zubehörige Funde.	9. Art der Fundstätte.		10. Bestattungsart.	11. Bemerkungen.	12. Vorbesitzer Jahr und Art der Erwerbung.
№ I. i. 841.		See oder Moor? Acker, Haide, Wald? Offene Ansiedelung, Höhle, Pfahlbau? Befestigung?	Dolmen, Ganggrab, Riesenbett? Stein oder Erdhügel? Flachgrab?	Leichenbeisetzung? (hockend od. gestreckt od. Schädelgrab?) Partielle oder totale Verbrennung? Mit Beigabe von Thierknochen?		Schmidt. 1872 vrk,
№ I. i. 842.		See oder Moor? Acker, Haide, Wald? Offene Ansiedelung, Höhle, Pfahlbau? Befestigung?	Dolmen, Ganggrab, Riesenbett? Stein oder Erdhügel? Flachgrab?	Leichenbeisetzung? (hockend od. gestreckt od. Schädelgrab?) Partielle oder totale Verbrennung? Mit Beigabe von Thierknochen?		1876 vrk,
№ I. i. 843.		See oder Moor? Acker, Haide, Wald? Offene Ansiedelung, Höhle, Pfahlbau? Befestigung?	Dolmen, Ganggrab, Riesenbett? Stein oder Erdhügel? Flachgrab?	Leichenbeisetzung? (hockend od. gestreckt od. Schädelgrab?) Partielle oder totale Verbrennung? Mit Beigabe von Thierknochen?		
№ I. i. 844.		See oder Moor? Acker, Haide, Wald? Offene Ansiedelung, Höhle, Pfahlbau? Befestigung?	Dolmen, Ganggrab, Riesenbett? Stein oder Erdhügel? Flachgrab?	Leichenbeisetzung? (hockend od. gestreckt od. Schädelgrab?) Partielle oder totale Verbrennung? Mit Beigabe von Thierknochen?		Kr. Keller, hier. (Pickt, Weissenthurm) E. J. I. 101. 88. 1983 vrk. Inv. 85ab
№ I. i. 845.		See oder Moor? Acker, Haide, Wald? Offene Ansiedelung, Höhle, Pfahlbau? Befestigung?	Dolmen, Ganggrab, Riesenbett? Stein oder Erdhügel? Flachgrab?	Leichenbeisetzung? (hockend od. gestreckt od. Schädelgrab?) Partielle oder totale Verbrennung? Mit Beigabe von Thierknochen?		
№ I. i. 846.		See oder Moor? Acker, Haide, Wald? Offene Ansiedelung, Höhle, Pfahlbau? Befestigung?	Dolmen, Ganggrab, Riesenbett? Stein oder Erdhügel? Flachgrab?	Leichenbeisetzung? (hockend od. gestreckt od. Schädelgrab?) Partielle oder totale Verbrennung? Mit Beigabe von Thierknochen?		
№ I. i. 847.		See oder Moor? Acker, Haide, Wald? Offene Ansiedelung, Höhle, Pfahlbau? Befestigung?	Dolmen, Ganggrab, Riesenbett? Stein oder Erdhügel? Flachgrab?	Leichenbeisetzung? (hockend od. gestreckt od. Schädelgrab?) Partielle oder totale Verbrennung? Mit Beigabe von Thierknochen?		Hr. Wolff, Köln. E. J. I. 262. 88.

Summe d. Funde:	a. Seen:	Mooren:	Acker:	Haide:	Wald:	Ansiedelngn.:	Höhln.:	Pfahlbtn.:
	Befstg.:	Dolmen etc.	Hügelgr.:	Flachgr.:	Skeletgr.:	Gr. m. p. Vbr.	tot. V.:	Unbest.:

Total-Summe d. Funde:	a. Seen:	Mooren:	Acker:	Haide:	Wald:	Ansiedelngn.:	Höhln.:	Pfahlbtn.:
	Befstg.:	Dolmen etc.	Hügelgr.:	Flachgr.:	Skeletgr.:	Gr. m. p. Vbr.	tot. V.:	Unbest.:

1. Nummer.	2. Fundort.	3. Zeichnung.	4. Gegenstand, dessen Art, Form, Ornament und Erhaltungs-Zustand.	5. Maasse.	6. Material u. Farbe.
Laufende No. **848.** Acten-No. 476.89 Inventar-No. **II 81.89** Frühere No.	Ort: Andernach. Kreis: Mayen. Regierungsbezirk: Coblenz. Land:		Kleines Feuerstein messer und Knochen, auf der sog. prähistorischen Ansiedelung gefunden.	Hhe.: Lge.: 4 8. gr. Br.: kl. Br.: o. Dm. m. Dm. u. Dm. gr. Uf.	Gestein: (Flint:) Metall: Thon: Glas: Org. Subst.: Kn.
Laufende No. **849.** Acten-No. 1083.90. Inventar-No. **II. 154.90.** Frühere No.	Ort: Deutz Kreis: Köln. Regierungsbezirk: Köln. Land:		Steinbeil mit gerundeter, etwas defecter Schneide.	Hhe.: Lge.: 15. gr. Br.: 6 6. kl. Br.: o. Dm. m. Dm. u. Dm. gr. Uf.	Gestein: (Flint:) Metall: Thon: Glas: Org. Subst.:
Laufende No. **850.** Acten-No. 1368.90. Inventar-No. **II. 198.90.** Frühere No.	Ort: Wesel. Kreis: Wesel. Regierungsbezirk: Düsseldorf. Land:		Kleine Glasflasche, unten abgerundet, lang und schmal, oben am Rande etwas defect.	Hhe.: 10 4 Lge.: gr. Br.: 2 2. kl. Br.: o. Dm. m. Dm. u. Dm. gr. Uf.	Gestein: (Flint:) Metall: Thon: Glas: Org. Subst:
Laufende No. **851.** Acten-No. Inventar-No. Frühere No.	Ort: Wesel. Kreis: Regierungsbezirk: Land:		Kleine Glasflasche, unten abgerundet, oben defect.	Hhe.: 6 6. Lge.: gr. Br.: kl. Br.: o. Dm. m. Dm. u. Dm. gr. Uf.	Gestein: (Flint:) Metall: Thon: Glas: Org. Subst.:
Laufende No. **852.** Acten-No. Inventar-No. Frühere No.	Ort: Wesel. Kreis: Regierungsbezirk: Land:		Einhenklige Flasche aus grangelbem Thon mit einer Tülle neben dem Henkel.	Hhe.: 11 8. Lge.: gr. Br.: 9 6. kl. Br.: o. Dm. 3 2. m. Dm. u. Dm. 3 1. gr. Uf.	Gestein: (Flint:) Metall: Thon: grangelb Glas: Org. Subst.:
Laufende No. **853.** Acten-No. Inventar-No. Frühere No.	Ort: Wesel. Kreis: Regierungsbezirk: Land:		Kleine ziemlich roh gearbeitete Thonflasche mit einem Henkel, neben demselben die Tülle.	Hhe.: 10 9. Lge.: gr. Br.: 10. kl. Br.: o. Dm. 3 5. m. Dm. u. Dm. 3 2. gr. Uf.	Gestein: (Flint:) Metall: Thon: grau. Glas: Org. Subst.:
Laufende No. **854.** Acten-No. Inventar-No. Frühere No.	Ort: Wesel. Kreis: Regierungsbezirk: Land:		Einhenklige Flasche aus grauem Thon, die Tülle dem Henkel gegenüber.	Hhe.: 10 8. Lge.: gr. Br.: 7 8. kl. Br.: o. Dm. m. Dm. u. Dm. 2 6. gr. Uf.	Gestein: (Flint:) Metall: Thon: grangelb. Glas: Org. Subst.:

Summe d. Gegenst.:	a. Stein:	(Flint:	) Bronze:	Eisen:	Br. u. E.:	Gold:	Silber:	Elktr.:
	Thon:	Glas:	Bernst.:	Holz:	Horn:	Knochen:	Elfenbn.:	Muschln.:

Total-Summe d. Gegenst.:	a. Stein:	(Flint:	) Bronze:	Eisen:	Br. u. E.:	Gold:	Silber:	Elktr.:
	Thon:	Glas:	Bernst.:	Holz:	Horn:	Knochen:	Elfenbn.:	Muschln.:

Abtheilung: I. i. Rheinprovinz Fol. 121.

7. Etikett-Nummer.	8. Zubehörige Funde.	9. Art der Fundstätte.		10. Bestattungsart.	11. Bemerkungen.	12. Vorbesitzer Jahr und Art der Erwerbung.
№ I. i. 848.		See oder Moor? Acker, Haide, Wald? Offene Ansiedelung, Höhle, Pfahlbau? Befestigung?	Dolmen, Ganggrab, Riesenbett? Stein oder Erdhügel? Flachgrab?	Leichenbeisetzung? (hockend od. gestreckt od. Schädelgrab?) Partielle oder totale Verbrennung? Mit Beigabe von Thierknochen?		Hr. Sanitätsrat Dr. Bartels. Geschenk. E. J. II. 91.89.
№ I. i. 849.		See oder Moor? Acker, Haide, Wald? Offene Ansiedelung, Höhle, Pfahlbau? Befestigung?	Dolmen, Ganggrab, Riesenbett? Stein oder Erdhügel? Flachgrab?	Leichenbeisetzung? (hockend od. gestreckt od. Schädelgrab?) Partielle oder totale Verbrennung? Mit Beigabe von Thierknochen?		Hr. Lieutenant von Volkmann Deutz. Geschenk. E. J. II. 173.90.
№ I. i. 850.		See oder Moor? Acker, Haide, Wald? Offene Ansiedelung, Höhle, Pfahlbau? Befestigung?	Dolmen, Ganggrab, Riesenbett? Stein oder Erdhügel? Flachgrab?	Leichenbeisetzung? (hockend od. gestreckt od. Schädelgrab?) Partielle oder totale Verbrennung? Mit Beigabe von Thierknochen?	Wesel, Kr. Rees!	Frau Major Löwenberger v. Schönholtz Potsdam. Geschenk. E. J. II. 220.90.
№ I. i. 851.		See oder Moor? Acker, Haide, Wald? Offene Ansiedelung, Höhle, Pfahlbau? Befestigung?	Dolmen, Ganggrab, Riesenbett? Stein oder Erdhügel? Flachgrab?	Leichenbeisetzung? (hockend od. gestreckt od. Schädelgrab?) Partielle oder totale Verbrennung? Mit Beigabe von Thierknochen?		
№ I. i. 852.		See oder Moor? Acker, Haide, Wald? Offene Ansiedelung, Höhle, Pfahlbau? Befestigung?	Dolmen, Ganggrab, Riesenbett? Stein oder Erdhügel? Flachgrab?	Leichenbeisetzung? (hockend od. gestreckt od. Schädelgrab?) Partielle oder totale Verbrennung? Mit Beigabe von Thierknochen?		
№ I. i. 853.		See oder Moor? Acker, Haide, Wald? Offene Ansiedelung, Höhle, Pfahlbau? Befestigung?	Dolmen, Ganggrab, Riesenbett? Stein oder Erdhügel? Flachgrab?	Leichenbeisetzung? (hockend od. gestreckt od. Schädelgrab?) Partielle oder totale Verbrennung? Mit Beigabe von Thierknochen?		
№ I. i. 854.		See oder Moor? Acker, Haide, Wald? Offene Ansiedelung, Höhle, Pfahlbau? Befestigung?	Dolmen, Ganggrab, Riesenbett? Stein oder Erdhügel? Flachgrab?	Leichenbeisetzung? (hockend od. gestreckt od. Schädelgrab?) Partielle oder totale Verbrennung? Mit Beigabe von Thierknochen?		

Summe der Funde:	a. Seen:	Mooren:	Acker:	Haide:	Wald:	Ansiedelngn.:	Höhln.:	Pfahlbtn.:
	Befstg.:	Dolmen etc.	Hügelgr.:	Flachgr.:	Skeletgr.:	Gr. m. p. Vbr.	tot. V.:	Unbest.:

Total-Summe d. Funde:	a. Seen:	Mooren:	Acker:	Haide:	Wald:	Ansiedelngn.:	Höhln.:	Pfahlbtn.:
	Befstg.:	Dolmen etc.	Hügelgr.:	Flachgr.:	Skeletgr.:	Gr. m. p. Vbr.	tot. V.:	Unbest.:

1. Nummer.	2. Fundort.	3. Zeichnung.	4. Gegenstand, dessen Art, Form, Ornament und Erhaltungs-Zustand.	5. Maasse.	6. Material u. Farbe.
Laufende No. **855.** Acten-No. Inventar-No. Frühere No.	Ort: Wesel. Kreis: ~~Wesel.~~ Regierungsbezirk: Düsseldorf Land:		Kleines Gefäss aus grauem Thon, nicht geglättet.	Hhe.: 8,6 Lge.: gr. Br.: 9. kl. Br.: 3. o. Dm. 6,5. m. Dm. u. Dm. gr. Uf.	Gestein: (Flint:) Metall: Thon: grau. Glas: Org. Subst.:
Laufende No. **856.** Acten-No. Inventar-No. Frühere No.	Ort: Wesel. Kreis: Regierungsbezirk: Land:		Lampe aus braunem Thon.	Hhe.: Lge.: 9,4 gr. Br.: 7,2. kl. Br.: o. Dm. m. Dm. u. Dm. gr. Uf.	Gestein: (Flint:) Metall: Thon: braun. Glas: Org. Subst.:
Laufende No. **857.** Acten-No. Inventar-No. Frühere No.	Ort: Wesel. Kreis: Regierungsbezirk: Land:		Kleine Lampe aus rothbraunem Thon.	Hhe.: Lge.: 9,8. gr. Br.: 5,8. kl. Br.: o. Dm. m. Dm. u. Dm. gr. Uf.	Gestein: (Flint:) Metall: Thon: rothbr. Glas: Org. Subst.:
Laufende No. **858.** Acten-No. Inventar-No. Frühere No.	Ort: Wesel. Kreis: Regierungsbezirk: Land:		Kleine einhenkelige Lampe aus rotgefärbtem Thon, auf dem Boden die Inschrift FOR.	Hhe.: Lge.: 8,2. gr. Br.: 4,5. kl. Br.: o. Dm. m. Dm. u. Dm. gr. Uf.	Gestein: (Flint:) Metall: Thon: rötl. Glas: Org. Subst.:
Laufende No. **859.** Acten-No. # 651/91. Inventar-No. II 102.91. Frühere No.	Ort: Trier. Kreis: Trier. Regierungsbezirk: Trier. Land:		Kleine Glasflasche mit sehr langem Halse, zerbrochen.	Hhe.: 12,8 Lge.: gr. Br.: 6,4 kl. Br.: o. Dm. m. Dm. u. Dm. gr. Uf.	Gestein: (Flint:) Metall: Thon: Glas: Org. Subst.:
Laufende No. **860.** Acten-No. 2b Inventar-No. Frühere No.	Ort: Trier. Kreis: Regierungsbezirk: Land:		Runde Glaskugel, auf einer Seite sehr defect.	Hhe.: Lge.: gr. Br.: kl. Br.: o. Dm. m. Dm. u. Dm. gr. Uf.	Gestein: (Flint:) Metall: Thon: Glas: Org. Subst.:
Laufende No. **861.** Acten-No. Inventar-No. Frühere No.	Ort: Trier. Kreis: Regierungsbezirk: Land:		Kleine sitzende weibliche Gewandfigur, der Sitz, wahrscheinlich von anderem Material als Thon, nicht mehr vorhanden.	Hhe.: Lge.: gr. Br.: kl. Br.: o. Dm. m. Dm. u. Dm. gr. Uf.	Gestein: (Flint:) Metall: Thon: Glas: Org. Subst.:

Summe d. Gegenst.:	a. Stein:	(Flint:	) Bronze:	Eisen:	Br. u. E.:	Gold:	Silber:	Elktr.:
	Thon:	Glas:	Bernst.:	Holz:	Horn:	Knochen:	Elfenbn.:	Muschln.:
Total-Summe d. Gegenst.:	a. Stein:	(Flint:	) Bronze:	Eisen:	Br. u. E.:	Gold:	Silber:	Elktr.:
	Thon:	Glas:	Bernst.:	Holz:	Horn:	Knochen:	Elfenbn.:	Muschln.:

7. Etikett-Nummer.	8. Zubehörige Funde.	9. Art der Fundstätte.		10. Bestattungsart.	11. Bemerkungen.	12. Vorbesitzer Jahr und Art der Erwerbung.
№		See oder Moor? Acker, Haide, Wald? Offene Ansiedelung, Höhle, Pfahlbau? Befestigung?	Dolmen, Ganggrab, Riesenbett? Stein oder Erdhügel? Flachgrab?	Leichenbeisetzung? (hockend od. gestreckt od. Schädelgrab?) Partielle oder totale Verbrennung? Mit Beigabe von Thierknochen?	Wesel, Kr. Rees!	Frau Majorin Löwenberger v. Schönholtz. 1876 erh.
№		See oder Moor? Acker, Haide, Wald? Offene Ansiedelung, Höhle, Pfahlbau? Befestigung?	Dolmen, Ganggrab, Riesenbett? Stein oder Erdhügel? Flachgrab?	Leichenbeisetzung? (hockend od. gestreckt od. Schädelgrab?) Partielle oder totale Verbrennung? Mit Beigabe von Thierknochen?		
№		See oder Moor? Acker, Haide, Wald? Offene Ansiedelung, Höhle, Pfahlbau? Befestigung?	Dolmen, Ganggrab, Riesenbett? Stein oder Erdhügel? Flachgrab?	Leichenbeisetzung? (hockend od. gestreckt od. Schädelgrab?) Partielle oder totale Verbrennung? Mit Beigabe von Thierknochen?		
№		See oder Moor? Acker, Haide, Wald? Offene Ansiedelung, Höhle, Pfahlbau? Befestigung?	Dolmen, Ganggrab, Riesenbett? Stein oder Erdhügel? Flachgrab?	Leichenbeisetzung? (hockend od. gestreckt od. Schädelgrab?) Partielle oder totale Verbrennung? Mit Beigabe von Thierknochen?		
№		See oder Moor? Acker, Haide, Wald? Offene Ansiedelung, Höhle, Pfahlbau? Befestigung?	Dolmen, Ganggrab, Riesenbett? Stein oder Erdhügel? Flachgrab?	Leichenbeisetzung? (hockend od. gestreckt od. Schädelgrab?) Partielle oder totale Verbrennung? Mit Beigabe von Thierknochen?		Herr Professor Dr. v. Kaufmann. Berlin. Geschenk. E. J. II. 104.91.
№		See oder Moor? Acker, Haide, Wald? Offene Ansiedelung, Höhle, Pfahlbau? Befestigung?	Dolmen, Ganggrab, Riesenbett? Stein oder Erdhügel? Flachgrab?	Leichenbeisetzung? (hockend od. gestreckt od. Schädelgrab?) Partielle oder totale Verbrennung? Mit Beigabe von Thierknochen?		

Summe der Funde:	a. Seen:	Mooren:	Acker:	Haide:	Wald:	Ansiedelngn.:	Höhln.:	Pfahlbtn.:
	Befstg.:	Dolmen etc.	Hügelgr.:	Flachgr.:	Skeletgr.:	Gr. m. p. Vbr.	tot. V.:	Unbest.:
Total-Summe d. Funde:	a. Seen:	Mooren:	Acker:	Haide:	Wald:	Ansiedelngn.:	Höhln.:	Pfahlbtn.:
	Befstg.:	Dolmen etc.	Hügelgr.:	Flachgr.:	Skeletgr.:	Gr. m. p. Vbr.	tot. V.:	Unbest.:

1. Nummer.	2. Fundort.	3. Zeichnung.	4. Gegenstand, dessen Art, Form, Ornament und Erhaltungs-Zustand.	5. Maasse.	6. Material u. Farbe.
Laufende No. **862.** Acten-No. Inventar-No. Frühere No.	Ort: Trier. Kreis: Trier. Regierungsbezirk: Trier. Land:		Flasche mit engem langem Hals, gelblich mit den Resten einer braunen Oberschicht.	Hhe.: Lge.: 13. gr. Br.: 46. kl. Br.: o. Dm. m. Dm. u. Dm. gr. Uf.	Gestein: (Flint:) Metall: Thon: gelbl. braun. Glas: Org. Subst.:
Laufende No. **863.** Acten-No. Inventar-No. Frühere No.	Ort: Trier. Kreis: Regierungsbezirk: Land:		Grosse Lampe aus rotem Thon mit der Figur eines Hahnes	Hhe.: Lge.: 14. gr. Br.: 32 kl. Br.: o. Dm. m. Dm. u. Dm. gr. Uf.	Gestein: (Flint:) Metall: Thon: rot. Glas: Org. Subst.:
Laufende No. **864.** Acten-No. Inventar-No. Frühere No.	Ort: Trier. Kreis: Regierungsbezirk: Land:		Münzstempel aus grauem Thon.	Hhe.: Lge.: gr. Br.: kl. Br.: o. Dm. m. Dm. u. Dm. gr. Uf.	Gestein: (Flint:) Metall: Thon: grau. Glas: Org. Subst.:
Laufende No. **865.** Acten-No. Inventar-No. Frühere No.	Ort: Cöln. Kreis: Cöln. Regierungsbezirk: Cöln. Land:		Lampe aus rotem Thon, oben die ganz rohe Darstellung einer hochgeschürzten Diana mit einem Hirsch.	Hhe.: Lge.: 12,2. gr. Br.: kl. Br.: o. Dm. m. Dm. u. Dm. gr. Uf.	Gestein: (Flint:) Metall: Thon: rot. Glas: Org. Subst.:
Laufende No. **866.** Acten-No. Inventar-No. Frühere No.	Ort: Cöln. Kreis: Regierungsbezirk: Land:		Lampe aus rotbraunem Th. oben eine jugendliche geflügelte Figur mit vom Rücken herunterwallendem Gewande.	Hhe.: Lge.: 8,6. gr. Br.: kl. Br.: o. Dm. m. Dm. u. Dm. gr. Uf.	Gestein: (Flint:) Metall: Thon: rotbraun. Glas: Org. Subst.:
Laufende No. **867.** Acten-No. Inventar-No. Frühere No.	Ort: Cöln. Kreis: Regierungsbezirk: Land:		Lampe aus rotbraunem Th. oben mit einer Maske.	Hhe.: Lge.: 8,4. gr. Br.: kl. Br.: o. Dm. m. Dm. u. Dm. gr. Uf.	Gestein: (Flint:) Metall: Thon: rotbraun. Glas: Org. Subst.:
Laufende No. **868.** Acten-No. Inventar-No. Frühere No.	Ort: Cöln. Kreis: Regierungsbezirk: Land:		Kleine einfache Lampe aus rotbraunem Thon.	Hhe.: Lge.: 6,9 gr. Br.: kl. Br.: o. Dm. m. Dm. u. Dm. gr. Uf.	Gestein: (Flint:) Metall: Thon: rotbraun. Glas: Org. Subst.:

Summe d. Gegenst.:	a. Stein: / Thon:	(Flint: / Glas:	) Bronze: / Bernst.:	Eisen: / Holz:	Br. u. E.: / Horn:	Gold: / Knochen:	Silber: / Elfenbn.:	Elktr.: / Muschln.:
Total-Summe d. Gegenst.:	a. Stein: / Thon:	(Flint: / Glas:	) Bronze: / Bernst.:	Eisen: / Holz:	Br. u. E.: / Horn:	Gold: / Knochen:	Silber: / Elfenbn.:	Elktr.: / Muschln.:

7. Etikett-Nummer.	8. Zubehörige Funde.	9. Art der Fundstätte.		10. Bestattungsart.	11. Bemerkungen.	12. Vorbesitzer Jahr und Art der Erwerbung.
№		See oder Moor? Acker, Haide, Wald? Offene Ansiedelung, Höhle, Pfahlbau? Befestigung?	Dolmen, Ganggrab, Riesenbett? Stein oder Erdhügel? Flachgrab?	Leichenbeisetzung? (hockend od. gestreckt od. Schädelgrab?) Partielle oder totale Verbrennung? Mit Beigabe von Thierknochen?		Prof. v. Kaufmann.
№		See oder Moor? Acker, Haide, Wald? Offene Ansiedelung, Höhle, Pfahlbau? Befestigung?	Dolmen, Ganggrab, Riesenbett? Stein oder Erdhügel? Flachgrab?	Leichenbeisetzung? (hockend od. gestreckt od. Schädelgrab?) Partielle oder totale Verbrennung? Mit Beigabe von Thierknochen?		
№		See oder Moor? Acker, Haide, Wald? Offene Ansiedelung, Höhle, Pfahlbau? Befestigung?	Dolmen, Ganggrab, Riesenbett? Stein oder Erdhügel? Flachgrab?	Leichenbeisetzung? (hockend od. gestreckt od. Schädelgrab?) Partielle oder totale Verbrennung? Mit Beigabe von Thierknochen?		
№		See oder Moor? Acker, Haide, Wald? Offene Ansiedelung, Höhle, Pfahlbau? Befestigung?	Dolmen, Ganggrab, Riesenbett? Stein oder Erdhügel? Flachgrab?	Leichenbeisetzung? (hockend od. gestreckt od. Schädelgrab?) Partielle oder totale Verbrennung? Mit Beigabe von Thierknochen?		
№		See oder Moor? Acker, Haide, Wald? Offene Ansiedelung, Höhle, Pfahlbau? Befestigung?	Dolmen, Ganggrab, Riesenbett? Stein oder Erdhügel? Flachgrab?	Leichenbeisetzung? (hockend od. gestreckt od. Schädelgrab?) Partielle oder totale Verbrennung? Mit Beigabe von Thierknochen?		
№		See oder Moor? Acker, Haide, Wald? Offene Ansiedelung, Höhle, Pfahlbau? Befestigung?	Dolmen, Ganggrab, Riesenbett? Stein oder Erdhügel? Flachgrab?	Leichenbeisetzung? (hockend od. gestreckt od. Schädelgrab?) Partielle oder totale Verbrennung? Mit Beigabe von Thierknochen?		

Summe der Funde:	a. Seen: / Befstg.:	Mooren: / Dolmen etc.	Acker: / Hügelgr.:	Haide: / Flachgr.:	Wald: / Skeletgr.:	Ansiedelngn.: / Gr. m. p. Vbr.	Höhln.: / tot. V.:	Pfahlbtn.: / Unbest.:
Total-Summe d. Funde:	a. Seen: / Befstg.:	Mooren: / Dolmen etc.	Acker: / Hügelgr.:	Haide: / Flachgr.:	Wald: / Skeletgr.:	Ansiedelngn.: / Gr. m. p. Vbr.	Höhln.: / tot. V.:	Pfahlbtn.: / Unbest.:

1. Nummer.	2. Fundort.	3. Zeichnung.	4. Gegenstand, dessen Art, Form, Ornament und Erhaltungs-Zustand.	5. Maasse.	6. Material u. Farbe.
Laufende No. **869.** Acten-No. Inventar-No. Frühere No.	Ort: Cöln. Kreis: Regierungsbezirk: Land:		Lampe aus braunem Thon, oben die Figur eines gesattelten und gezäumten Pferdes, ohne Henkel.	Hhe.: Lge.: 10,6. gr. Br.: 7,6. kl. Br.: o. Dm. m. Dm. u. Dm. gr. Uf.	Gestein: (Flint:) Metall: Thon: braun. Glas: Org. Subst.:
Laufende No. **870.** Acten-No. Inventar-No. Frühere No.	Ort: Cöln. Kreis: Regierungsbezirk: Land:		Lampe aus grauem Thon, oben sehr gut durchgeführt, ein Hund mit einem erlegten Hasen.	Hhe.: Lge.: 10,2. gr. Br.: 7,7. kl. Br.: o. Dm. m. Dm. u. Dm. gr. Uf.	Gestein: (Flint:) Metall: Thon: braun. Glas: Org. Subst.:
Laufende No. **871.** Acten-No. Inventar-No. Frühere No.	Ort: Cöln. Kreis: Regierungsbezirk: Land:		Kleines grünliches Glasgefäss.	Hhe.: 7,1 Lge.: gr. Br.: 3,3. kl. Br.: o. Dm. 1,9. m. Dm. u. Dm. gr. Uf.	Gestein: (Flint:) Metall: Thon: Glas: grünlich. Org. Subst.:
Laufende No. **872.** Acten-No. Inventar-No. Frühere No.	Ort: Cöln. Kreis: Regierungsbezirk: Land:		Kleines Gefäss aus braunem Thon.	Hhe.: 6,5. Lge.: gr. Br.: kl. Br.: o. Dm. 3,8. m. Dm. u. Dm. gr. Uf.	Gestein: (Flint:) Metall: Thon: braun. Glas: Org. Subst.:
Laufende No. **873.** Acten-No. Inventar-No. Frühere No.	Ort: Cöln. Kreis: Regierungsbezirk: Land:		Kleines Gefäss aus braunem Thon, die Oberfläche z. T. etwas abgeblättert.	Hhe.: 7,2. Lge.: gr. Br.: 7,2. kl. Br.: o. Dm. 4,8. m. Dm. u. Dm. gr. Uf.	Gestein: (Flint:) Metall: Thon: braun. Glas: Org. Subst.:
Laufende No. **874.** Acten-No. Inventar-No. Frühere No.	Ort: Cöln. Kreis: Regierungsbezirk: Land:		Kleine Schale aus grauem Thon.	Hhe.: 4,7. Lge.: gr. Br.: 8,8. kl. Br.: o. Dm. 7,2. m. Dm. u. Dm. 3,3. gr. Uf.	Gestein: (Flint:) Metall: Thon: grau. Glas: Org. Subst.:
Laufende No. **875.** Acten-No. Inventar-No. Frühere No.	Ort: Cöln. Kreis: Regierungsbezirk: Land:		Kleine Schale aus hartgebranntem grauem Thon.	Hhe.: 1,6. Lge.: gr. Br.: kl. Br.: o. Dm. 4,6. m. Dm. u. Dm. gr. Uf.	Gestein: (Flint:) Metall: Thon: grau. Glas: Org. Subst.:

Summe d. Gegenst.:	a. Stein: / Thon:	(Flint: / Glas:	) Bronze: / Bernst.:	Eisen: / Holz:	Br. u. E.: / Horn:	Gold: / Knochen:	Silber: / Elfenbn.:	Elktr.: / Muschln.:
Total-Summe d. Gegenst.:	a. Stein: / Thon:	(Flint: / Glas:	) Bronze: / Bernst.:	Eisen: / Holz:	Br. u. E.: / Horn:	Gold: / Knochen:	Silber: / Elfenbn.:	Elktr.: / Muschln.:

7. Etikett-Nummer.	8. Zubehörige Funde.	9. Art der Fundstätte.		10. Bestattungsart.	11. Bemerkungen.	12. Vorbesitzer Jahr und Art der Erwerbung.
№		See oder Moor? / Acker, Haide, Wald? / Offene Ansiedelung, Höhle, Pfahlbau? / Befestigung?	Dolmen, Ganggrab, Riesenbett? / Stein oder Erdhügel? / Flachgrab?	Leichenbeisetzung? (hockend od. gestreckt od. Schädelgrab?) / Partielle oder totale Verbrennung? / Mit Beigabe von Thierknochen?		Prof. v. Kaufmann.
№		See oder Moor? / Acker, Haide, Wald? / Offene Ansiedelung, Höhle, Pfahlbau? / Befestigung?	Dolmen, Ganggrab, Riesenbett? / Stein oder Erdhügel? / Flachgrab?	Leichenbeisetzung? (hockend od. gestreckt od. Schädelgrab?) / Partielle oder totale Verbrennung? / Mit Beigabe von Thierknochen?		
№		See oder Moor? / Acker, Haide, Wald? / Offene Ansiedelung, Höhle, Pfahlbau? / Befestigung?	Dolmen, Ganggrab, Riesenbett? / Stein oder Erdhügel? / Flachgrab?	Leichenbeisetzung? (hockend od. gestreckt od. Schädelgrab?) / Partielle oder totale Verbrennung? / Mit Beigabe von Thierknochen?		
№		See oder Moor? / Acker, Haide, Wald? / Offene Ansiedelung, Höhle, Pfahlbau? / Befestigung?	Dolmen, Ganggrab, Riesenbett? / Stein oder Erdhügel? / Flachgrab?	Leichenbeisetzung? (hockend od. gestreckt od. Schädelgrab?) / Partielle oder totale Verbrennung? / Mit Beigabe von Thierknochen?		
№		See oder Moor? / Acker, Haide, Wald? / Offene Ansiedelung, Höhle, Pfahlbau? / Befestigung?	Dolmen, Ganggrab, Riesenbett? / Stein oder Erdhügel? / Flachgrab?	Leichenbeisetzung? (hockend od. gestreckt od. Schädelgrab?) / Partielle oder totale Verbrennung? / Mit Beigabe von Thierknochen?		
№		See oder Moor? / Acker, Haide, Wald? / Offene Ansiedelung, Höhle, Pfahlbau? / Befestigung?	Dolmen, Ganggrab, Riesenbett? / Stein oder Erdhügel? / Flachgrab?	Leichenbeisetzung? (hockend od. gestreckt od. Schädelgrab?) / Partielle oder totale Verbrennung? / Mit Beigabe von Thierknochen?		1963 vorh.

Summe der Funde:	a. Seen: / Befstg.:	Mooren: / Dolmen etc.	Acker: / Hügelgr.:	Haide: / Flachgr.:	Wald: / Skeletgr.:	Ansiedelngn.: / Gr. m. p. Vbr.	Höhln.: / tot. V.:	Pfahlbtn.: / Unbest.:
Total-Summe d. Funde:	a. Seen: / Befstg.:	Mooren: / Dolmen etc.	Acker: / Hügelgr.:	Haide: / Flachgr.:	Wald: / Skeletgr.:	Ansiedelngn.: / Gr. m. p. Vbr.	Höhln.: / tot. V.:	Pfahlbtn.: / Unbest.:

1. Nummer.	2. Fundort.	3. Zeichnung.	4. Gegenstand, dessen Art, Form, Ornament und Erhaltungs-Zustand.	5. Maasse.	6. Material u. Farbe.
Laufende No. **876.** Acten-No. Inventar-No. Frühere No.	Ort: Coeln. Kreis: Regierungsbezirk: Land:		Einhenklige Flasche aus weisslichem Thon, mit Fühle an der Seite.	Hhe.: 19,5. Lge.: gr. Br.: 8,2. kl. Br.: o. Dm. m. Dm. u. Dm. gr. Uf.	Gestein: (Flint:) Metall: Thon: weisslich. Glas: Org. Subst.:
~~Laufende No. 877.~~ ~~Acten-No.~~ ~~Inventar-No.~~ ~~Frühere No.~~	Ort: Coeln. Kreis: Regierungsbezirk: Land:		Bleitafel mit einer weiblichen Figur, die in der rechten einen Kranz in der linken einen Palmenzweig trägt.	Hhe.: Lge.: 17,5. gr. Br.: 10,2. kl. Br.: o. Dm. m. Dm. u. Dm. gr. Uf.	Gestein: (Flint:) Metall: Blei. Thon: Glas: Org. Subst.:
Laufende No. **878.** Acten-No. Inventar-No. Frühere No.	Ort: Coeln. Kreis: Regierungsbezirk: Land:	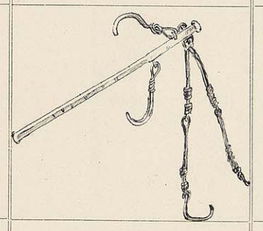	Waagebalken von Bronze mit 2 Ketten und vier Haken.	Hhe.: Lge.: gr. Br.: kl. Br.: o. Dm. m. Dm. u. Dm. gr. Uf.	Gestein: (Flint:) Metall: Bronze. Thon: Glas: Org. Subst.:
Laufende No. **879.** Acten-No. Inventar-No. Frühere No.	Ort: Coeln. Kreis: Regierungsbezirk: Land:		Kleiner Würfel von Knochen.	Hhe.: Lge.: gr. Br.: kl. Br.: o. Dm. m. Dm. u. Dm. gr. Uf.	Gestein: (Flint:) Metall: Thon: Glas: Org. Subst.: Knochen.
Laufende No. **880.** Acten-No. 250.91. Inventar-No. II. 74.91. Frühere No.	Ort: Andernach. Kreis: Mayen. Regierungsbezirk: Coblenz. Land:		Grosse zweihenklige Urne aus rötlich-grauem Thon.	Hhe.: 35. Lge.: gr. Br.: 35. kl. Br.: o. Dm. 13. m. Dm. u. Dm. gr. Uf.	Gestein: (Flint:) Metall: Thon: rötlich-grau. Glas: Org. Subst.:
Laufende No. **881.** Acten-No. Inventar-No. Frühere No.	Ort: Andernach. Kreis: Regierungsbezirk: Land:		Grosse Urne aus rötlichem Thon mit zwei kleinen Henkeln.	Hhe.: 29,6. Lge.: gr. Br.: 31,6 kl. Br.: o. Dm. 12 m. Dm. u. Dm. gr. Uf.	Gestein: (Flint:) Metall: Thon: rötlich. Glas: Org. Subst.:
Laufende No. **882.** Acten-No. Inventar-No. Frühere No.	Ort: Andernach. Kreis: Regierungsbezirk: Land:		Ganz ähnliche Urne wie die vorige, aus gelblich-weissem Thon.	Hhe.: 27,8. Lge.: gr. Br.: 27,5. kl. Br.: o. Dm. 13,1. m. Dm. u. Dm. gr. Uf.	Gestein: (Flint:) Metall: Thon: gelblichweiss Glas: Org. Subst.:

Summe d. Gegenst.:	a. Stein: / Thon:	(Flint: Glas:	) Bronze: Bernst.:	Eisen: Holz:	Br. u. E.: Horn:	Gold: Knochen:	Silber: Elfenbn.:	Elktr.: Muschln.:
Total-Summe d. Gegenst.:	a. Stein: / Thon:	(Flint: Glas:	) Bronze: Bernst.:	Eisen: Holz:	Br. u. E.: Horn:	Gold: Knochen:	Silber: Elfenbn.:	Elktr.: Muschln.:

7. Etikett-Nummer.	8. Zubehörige Funde.	9. Art der Fundstätte.		10. Bestattungsart.	11. Bemerkungen.	12. Vorbesitzer Jahr und Art der Erwerbung.
№		See oder Moor? Acker, Haide, Wald? Offene Ansiedelung, Höhle, Pfahlbau? Befestigung?	Dolmen, Ganggrab, Riesenbett? Stein oder Erdhügel? Flachgrab?	Leichenbeisetzung? (hockend od. gestreckt od. Schädelgrab?) Partielle oder totale Verbrennung? Mit Beigabe von Thierknochen?		Prof. v. Kaufmann.
№		See oder Moor? Acker, Haide, Wald? Offene Ansiedelung, Höhle, Pfahlbau? Befestigung?	Dolmen, Ganggrab, Riesenbett? Stein oder Erdhügel? Flachgrab?	Leichenbeisetzung? (hockend od. gestreckt od. Schädelgrab?) Partielle oder totale Verbrennung? Mit Beigabe von Thierknochen?	Im Tausch an das Wallraf-Richartz-Museum in Köln abgegeben laut Akt 377/29	
№		See oder Moor? Acker, Haide, Wald? Offene Ansiedelung, Höhle, Pfahlbau? Befestigung?	Dolmen, Ganggrab, Riesenbett? Stein oder Erdhügel? Flachgrab?	Leichenbeisetzung? (hockend od. gestreckt od. Schädelgrab?) Partielle oder totale Verbrennung? Mit Beigabe von Thierknochen?		
№		See oder Moor? Acker, Haide, Wald? Offene Ansiedelung, Höhle, Pfahlbau? Befestigung?	Dolmen, Ganggrab, Riesenbett? Stein oder Erdhügel? Flachgrab?	Leichenbeisetzung? (hockend od. gestreckt od. Schädelgrab?) Partielle oder totale Verbrennung? Mit Beigabe von Thierknochen?		1963 vom.
№		See oder Moor? Acker, Haide, Wald? Offene Ansiedelung, Höhle, Pfahlbau? Befestigung?	Dolmen, Ganggrab, Riesenbett? Stein oder Erdhügel? Flachgrab?	Leichenbeisetzung? (hockend od. gestreckt od. Schädelgrab?) Partielle oder totale Verbrennung? Mit Beigabe von Thierknochen?	Bro. I. i. 880-906 sind als Vermächtnis des Geh. Kommerzienrates Meyer Cohn geschenkt worden.	Hr. Wolff in Cöln. E. J. II. 35.91.
№		See oder Moor? Acker, Haide, Wald? Offene Ansiedelung, Höhle, Pfahlbau? Befestigung?	Dolmen, Ganggrab, Riesenbett? Stein oder Erdhügel? Flachgrab?	Leichenbeisetzung? (hockend od. gestreckt od. Schädelgrab?) Partielle oder totale Verbrennung? Mit Beigabe von Thierknochen?		
№		See oder Moor? Acker, Haide, Wald? Offene Ansiedelung, Höhle, Pfahlbau? Befestigung?	Dolmen, Ganggrab, Riesenbett? Stein oder Erdhügel? Flachgrab?	Leichenbeisetzung? (hockend od. gestreckt od. Schädelgrab?) Partielle oder totale Verbrennung? Mit Beigabe von Thierknochen?		

Summe der Funde:	a. Seen: / Befstg.:	Mooren: Dolmen etc.	Acker: Hügelgr.:	Haide: Flachgr.:	Wald: Skeletgr.:	Ansiedelngn.: Gr. m. p. Vbr.	Höhln.: tot. V.:	Pfahlbtn.: Unbest.:
Total-Summe d. Funde:	a. Seen: / Befstg.:	Mooren: Dolmen etc.	Acker: Hügelgr.:	Haide: Flachgr.:	Wald: Skeletgr.:	Ansiedelngn.: Gr. m. p. Vbr.	Höhln.: tot. V.:	Pfahlbtn.: Unbest.:

1. Nummer.	2. Fundort.	3. Zeichnung.	4. Gegenstand, dessen Art, Form, Ornament und Erhaltungs-Zustand.	5. Maasse.	6. Material u. Farbe.
Laufende No. **883.** Acten-No. Inventar-No. Frühere No.	Ort: Andernach. Kreis: Mayen. Regierungsbezirk: Coblenz. Land:		Grosse Urne aus weisslich-gelbem Thon mit 2 Henkeln.	Hhe.: 33 Lge.: gr. Br.: 30 kl. Br.: o. Dm. 11 m. Dm. u. Dm. gr. Uf.	Gestein: (Flint:) Metall: Thon: weissl. gelb. Glas: Org. Subst.:
Laufende No. **884.** Acten-No. Inventar-No. Frühere No.	Ort: Andernach. Kreis: Regierungsbezirk: Land:		Grosse, stark ausgebauchte Urne aus weisslichem Thon, feingeglättet, z. T. wie glasirt.	Hhe.: 17. Lge.: gr. Br.: 32,5. kl. Br.: o. Dm. 8,7. m. Dm. u. Dm. gr. Uf.	Gestein: (Flint:) Metall: Thon: weisslich. Glas: Org. Subst.:
Laufende No. **885.** Acten-No. Inventar-No. Frühere No.	Ort: Andernach. Kreis: Regierungsbezirk: Land:		Zweihenklige Urne aus rötlichem Thon.	Hhe.: 23. Lge.: gr. Br.: 24,4 kl. Br.: o. Dm. 11,2 m. Dm. u. Dm. gr. Uf.	Gestein: (Flint:) Metall: Thon: rötlich. Glas: Org. Subst.:
Laufende No. **886.** Acten-No. Inventar-No. Frühere No.	Ort: Andernach. Kreis: Regierungsbezirk: Land:		Urne aus grauem Thon ohne Henkel, mit 2 Streifen zickzackartiger Einstempelungen.	Hhe.: 28,4 Lge.: gr. Br.: 25,5. kl. Br.: o. Dm. 16,2. m. Dm. u. Dm. 9,5. gr. Uf.	Gestein: (Flint:) Metall: Thon: grau. Glas: Org. Subst.:
Laufende No. **887.** Acten-No. Inventar-No. Frühere No.	Ort: Andernach. Kreis: Regierungsbezirk: Land:		Urne aus grauem Thon, der vorigen sehr ähnlich, mit 2 breiten Streifen zickzack-artiger Einstempelungen.	Hhe.: 24,4 Lge.: gr. Br.: 21,6. kl. Br.: o. Dm. 14,8. m. Dm. u. Dm. gr. Uf.	Gestein: (Flint:) Metall: Thon: grau, Glas: Org. Subst.:
Laufende No. **888.** Acten-No. Inventar-No. Frühere No.	Ort: Andernach. Kreis: Regierungsbezirk: Land:		Grosse Urne ohne Henkel, im unteren Drittel grau, darüber schwarzgefärbt mit einem breiten Streifen feiner Einstempelungen.	Hhe.: 25,8. Lge.: gr. Br.: 24. kl. Br.: o. Dm. 14,6. m. Dm. u. Dm. 9,5. gr. Uf.	Gestein: (Flint:) Metall: Thon: grau, schw. Glas: Org. Subst.:
Laufende No. **889.** Acten-No. Inventar-No. Frühere No.	Ort: Andernach. Kreis: Regierungsbezirk: Land:		Schlanke Urne aus grauem Thon, horizontale Furchen und ein breiter Streifen von kammstrich-artigen vertical eingeritzten Linien.	Hhe.: 26. Lge.: gr. Br.: 19,5. kl. Br.: 8. o. Dm. 12,1. m. Dm. u. Dm. gr. Uf.	Gestein: (Flint:) Metall: Thon: grau. Glas: Org. Subst.:

Summe d. Gegenst.:	a. Stein:	(Flint:	) Bronze:	Eisen:	Br. u. E.:	Gold:	Silber:	Elktr.:
	Thon:	Glas:	Bernst.:	Holz:	Horn:	Knochen:	Elfenbn.:	Muschln.:
Total-Summe d. Gegenst.:	a. Stein:	(Flint:	) Bronze:	Eisen:	Br. u. E.:	Gold:	Silber:	Elktr.:
	Thon:	Glas:	Bernst.:	Holz:	Horn:	Knochen:	Elfenbn.:	Muschln.:

7. Etikett-Nummer.	8. Zubehörige Funde.	9. Art der Fundstätte.		10. Bestattungsart.	11. Bemerkungen.	12. Vorbesitzer Jahr und Art der Erwerbung.
№		See oder Moor? Acker, Haide, Wald? Offene Ansiedelung, Höhle, Pfahlbau? Befestigung?	Dolmen, Ganggrab, Riesenbett? Stein oder Erdhügel? Flachgrab?	Leichenbeisetzung? (hockend od. gestreckt od. Schädelgrab?) Partielle oder totale Verbrennung? Mit Beigabe von Thierknochen?		Wolff. 1572 ank.
№		See oder Moor? Acker, Haide, Wald? Offene Ansiedelung, Höhle, Pfahlbau? Befestigung?	Dolmen, Ganggrab, Riesenbett? Stein oder Erdhügel? Flachgrab?	Leichenbeisetzung? (hockend od. gestreckt od. Schädelgrab?) Partielle oder totale Verbrennung? Mit Beigabe von Thierknochen?		1988 ank.
№		See oder Moor? Acker, Haide, Wald? Offene Ansiedelung, Höhle, Pfahlbau? Befestigung?	Dolmen, Ganggrab, Riesenbett? Stein oder Erdhügel? Flachgrab?	Leichenbeisetzung? (hockend od. gestreckt od. Schädelgrab?) Partielle oder totale Verbrennung? Mit Beigabe von Thierknochen?		
№		See oder Moor? Acker, Haide, Wald? Offene Ansiedelung, Höhle, Pfahlbau? Befestigung?	Dolmen, Ganggrab, Riesenbett? Stein oder Erdhügel? Flachgrab?	Leichenbeisetzung? (hockend od. gestreckt od. Schädelgrab?) Partielle oder totale Verbrennung? Mit Beigabe von Thierknochen?		1572 ank.
№		See oder Moor? Acker, Haide, Wald? Offene Ansiedelung, Höhle, Pfahlbau? Befestigung?	Dolmen, Ganggrab, Riesenbett? Stein oder Erdhügel? Flachgrab?	Leichenbeisetzung? (hockend od. gestreckt od. Schädelgrab?) Partielle oder totale Verbrennung? Mit Beigabe von Thierknochen?		
№		See oder Moor? Acker, Haide, Wald? Offene Ansiedelung, Höhle, Pfahlbau? Befestigung?	Dolmen, Ganggrab, Riesenbett? Stein oder Erdhügel? Flachgrab?	Leichenbeisetzung? (hockend od. gestreckt od. Schädelgrab?) Partielle oder totale Verbrennung? Mit Beigabe von Thierknochen?		1572 ank.

Summe der Funde:	a. Seen:	Mooren:	Acker:	Haide:	Wald:	Ansiedelngn.:	Höhln.:	Pfahlbtn.:
	Befstg.:	Dolmen etc.	Hügelgr.:	Flachgr.:	Skeletgr.:	Gr. m. p. Vbr.	tot. V.:	Unbest.:
Total-Summe d. Funde:	a. Seen:	Mooren:	Acker:	Haide:	Wald:	Ansiedelngn.:	Höhln.:	Pfahlbtn.:
	Befstg.:	Dolmen etc.	Hügelgr.:	Flachgr.:	Skeletgr.:	Gr. m. p. Vbr.	tot. V.:	Unbest.:

1. Nummer.	2. Fundort.	3. Zeichnung.	4. Gegenstand, dessen Art, Form, Ornament und Erhaltungs-Zustand.	5. Maasse.	6. Material u. Farbe.
Laufende No. **890.** Acten-No. Inventar-No. Frühere No.	Ort: Andernach. Kreis: Mayen. Regierungsbezirk: Coblenz. Land:		Urne, schwärzlich, oben mit einem Streifen ganz flacher Ornamente.	Hhe.: 21. Lge.: gr. Br.: 25 4 kl. Br.: o. Dm. 145. m. Dm. u. Dm. gr. Uf.	Gestein: (Flint:) Metall: Thon: schwärzl. Glas: Org. Subst.:
Laufende No. **891.** Acten-No. Inventar-No. Frühere No.	Ort: Andernach. Kreis: Regierungsbezirk: Land:		Grosse Urne, weisslich, oben am Rand ein brauner Streifen, in der Mitte Reihen von kleinen erhabenen, aufgelegten Keilen in verschiedener Richtung.	Hhe.: 35.8. Lge.: gr. Br.: 32. kl. Br.: 25. o. Dm. 16. m. Dm. u. Dm. gr. Uf.	Gestein: (Flint:) Metall: Thon: weissl. Glas: Org. Subst.:
Laufende No. **892.** Acten-No. Inventar-No. Frühere No.	Ort: Andernach. Kreis: Regierungsbezirk: Land:		Kleiner Löffel von Knochen, Fragmente von Bronze und Eisen.	Hhe.: Lge.: gr. Br.: kl. Br.: o. Dm. m. Dm. u. Dm. gr. Uf.	Gestein: (Flint:) Metall: Bronze. Eisen Thon: Glas: Org. Subst.: Kn.
Laufende No. **893.** Acten-No. Inventar-No. Frühere No.	Ort: Andernach. Kreis: Regierungsbezirk: Land:		Gesichts-Urne aus grauem Thon, mit sehr grossen gebogenen Augenbrauen.	Hhe.: 20. Lge.: gr. Br.: 22.5. kl. Br.: o. Dm. 12.2. m. Dm. u. Dm. gr. Uf.	Gestein: (Flint:) Metall: Thon: grau. Glas: Org. Subst.:
Laufende No. **894.** Acten-No. Inventar-No. Frühere No.	Ort: Andernach. Kreis: Regierungsbezirk: Land:		Einhenklige Flasche aus rötlichem Thon.	Hhe.: 23.9 Lge.: gr. Br.: 14.8. kl. Br.: o. Dm. 3.7. m. Dm. u. Dm. gr. Uf.	Gestein: (Flint:) Metall: Thon: rötlich Glas: Org. Subst.:
Laufende No. **895.** Acten-No. Inventar-No. Frühere No.	Ort: Andernach. Kreis: Regierungsbezirk: Land:		Gefäss aus grauem Thon mit aufgelegten Tupfen und Blattornamenten z. T. nicht mehr erhalten.	Hhe.: 13.6 Lge.: gr. Br.: 13.8. kl. Br.: 5.6 o. Dm. 9.8. m.Dm. u. Dm. gr. Uf.	Gestein: (Flint:) Metall: Thon: grau. Glas: Org. Subst.:
Laufende No. **896.** Acten-No. Inventar-No. Frühere No.	Ort: Andernach. Kreis: Regierungsbezirk: Land:		Gefäss aus grauem Thon mit engem Halse.	Hhe.: 14.2. Lge.: gr. Br.: 10. kl. Br.: o. Dm. 6.2. m. Dm. u. Dm. 6.8. gr. Uf.	Gestein: (Flint:) Metall: Thon: grau. Glas: Org. Subst.:

Summe d. Gegenst.:	a. Stein: / Thon:	(Flint: / Glas:	) Bronze: / Bernst.:	Eisen: / Holz:	Br. u. E.: / Horn:	Gold: / Knochen:	Silber: / Elfenbn.:	Elktr.: / Muschln.:
Total-Summe d. Gegenst.:	a. Stein: / Thon:	(Flint: / Glas:	) Bronze: / Bernst.:	Eisen: / Holz:	Br. u. E.: / Horn:	Gold: / Knochen:	Silber: / Elfenbn.:	Elktr.: / Muschln.:

7. Etikett-Nummer.	8. Zubehörige Funde.	9. Art der Fundstätte.		10. Bestattungsart.	11. Bemerkungen.	12. Vorbesitzer Jahr und Art der Erwerbung.
№		See oder Moor? / Acker, Haide, Wald? / Offene Ansiedelung, Höhle, Pfahlbau? / Befestigung?	Dolmen, Ganggrab, Riesenbett? / Stein oder Erdhügel? / Flachgrab?	Leichenbeisetzung? (hockend od. gestreckt od. Schädelgrab?) / Partielle oder totale Verbrennung? / Mit Beigabe von Thierknochen?		Wolff.
№		See oder Moor? / Acker, Haide, Wald? / Offene Ansiedelung, Höhle, Pfahlbau? / Befestigung?	Dolmen, Ganggrab, Riesenbett? / Stein oder Erdhügel? / Flachgrab?	Leichenbeisetzung? (hockend od. gestreckt od. Schädelgrab?) / Partielle oder totale Verbrennung? / Mit Beigabe von Thierknochen?		
№		See oder Moor? / Acker, Haide, Wald? / Offene Ansiedelung, Höhle, Pfahlbau? / Befestigung?	Dolmen, Ganggrab, Riesenbett? / Stein oder Erdhügel? / Flachgrab?	Leichenbeisetzung? (hockend od. gestreckt od. Schädelgrab?) / Partielle oder totale Verbrennung? / Mit Beigabe von Thierknochen?		Inv. 1985 1512 ank
№		See oder Moor? / Acker, Haide, Wald? / Offene Ansiedelung, Höhle, Pfahlbau? / Befestigung?	Dolmen, Ganggrab, Riesenbett? / Stein oder Erdhügel? / Flachgrab?	Leichenbeisetzung? (hockend od. gestreckt od. Schädelgrab?) / Partielle oder totale Verbrennung? / Mit Beigabe von Thierknochen?	Jetzt im Mus. f. Vor- u. Frühgesch. Berlin. Ausst. Kunst im Handwerk Frühzeit Völker (Berlin 1961), S. 54 Nr. 263. 14.6.63	
№		See oder Moor? / Acker, Haide, Wald? / Offene Ansiedelung, Höhle, Pfahlbau? / Befestigung?	Dolmen, Ganggrab, Riesenbett? / Stein oder Erdhügel? / Flachgrab?	Leichenbeisetzung? (hockend od. gestreckt od. Schädelgrab?) / Partielle oder totale Verbrennung? / Mit Beigabe von Thierknochen?		
№		See oder Moor? / Acker, Haide, Wald? / Offene Ansiedelung, Höhle, Pfahlbau? / Befestigung?	Dolmen, Ganggrab, Riesenbett? / Stein oder Erdhügel? / Flachgrab?	Leichenbeisetzung? (hockend od. gestreckt od. Schädelgrab?) / Partielle oder totale Verbrennung? / Mit Beigabe von Thierknochen?		
№		See oder Moor? / Acker, Haide, Wald? / Offene Ansiedelung, Höhle, Pfahlbau? / Befestigung?	Dolmen, Ganggrab, Riesenbett? / Stein oder Erdhügel? / Flachgrab?	Leichenbeisetzung? (hockend od. gestreckt od. Schädelgrab?) / Partielle oder totale Verbrennung? / Mit Beigabe von Thierknochen?		

Summe der Funde:	a. Seen: / Befstg.:	Mooren: / Dolmen etc.	Acker: / Hügelgr.:	Haide: / Flachgr.:	Wald: / Skeletgr.:	Ansiedelngn.: / Gr. m. p. Vbr.	Höhln.: / tot. V.:	Pfahlbtn.: / Unbest.:
Total-Summe d. Funde:	a. Seen: / Befstg.:	Mooren: / Dolmen etc.	Acker: / Hügelgr.:	Haide: / Flachgr.:	Wald: / Skeletgr.:	Ansiedelngn.: / Gr. m. p. Vbr.	Höhln.: / tot. V.:	Pfahlbtn.: / Unbest.:

1. Nummer.	2. Fundort.	3. Zeichnung.	4. Gegenstand, dessen Art, Form, Ornament und Erhaltungs-Zustand.	5. Maasse.	6. Material u. Farbe.
Laufende No. **897.** Acten-No. Inventar-No. Frühere No.	Ort: Trier. Kreis: Regierungsbezirk: Land:		Grosse sehr schöne zweihenklige Glasurne mit dazugehörigem Deckel.	Hhe.: 30 Lge.: gr. Br.: 25,8 kl. Br.: o. Dm. 13 m. Dm. u. Dm. gr. Uf.	Gestein: (Flint:) Metall: Thon: Glas: Org. Subst.:
Laufende No. **898.** Acten-No. Inventar-No. Frühere No.	Ort: Trier. Kreis: Regierungsbezirk: Land:		Grosse sehr schöne Glasurne mit Doppelhenkel auf jeder Seite, dazu ein Deckel mit rundlichem Knopf.	Hhe.: 29,4 Lge.: gr. Br.: 24,4 kl. Br.: o. Dm. 14,2 m. Dm. u. Dm. gr. Uf.	Gestein: (Flint:) Metall: Thon: Glas: Org. Subst.:
Laufende No. **899.** Acten-No. Inventar-No. Frühere No.	Ort: Trier Kreis: Regierungsbezirk: Land:		Kleines Salbfläschchen, oben defect.	Hhe.: 8,6 Lge.: gr. Br.: kl. Br.: o. Dm. m. Dm. u. Dm. gr. Uf.	Gestein: (Flint:) Metall: Thon: Glas: Org. Subst.:
Laufende No. **900.** Acten-No. Inventar-No. Frühere No.	Ort: Trier. Kreis: Regierungsbezirk: Land:		Zwei grössere und zwei kleine Stücke von ganz zerschmolzenem Glas. Reste von zwei eisernen Fibeln und ein Stück Blei. Ein eiserner Nagel.	Hhe.: Lge.: gr. Br.: kl. Br.: o. Dm. m. Dm. u. Dm. gr. Uf.	Gestein: (Flint:) Metall: Eisen. Blei Thon: Glas: Org. Subst.:
Laufende No. **901.** Acten-No. Inventar-No. Frühere No.	Ort: Trier. Kreis: Regierungsbezirk: Land:		Grosser Stein-Cylinder mit dazugehörigem Deckel, Behälter für die Glasurne Nr. 898.	Hhe.: Lge.: gr. Br.: kl. Br.: o. Dm. m. Dm. u. Dm. gr. Uf.	Gestein: (Flint:) Metall: Thon: Glas: Org. Subst.:
Laufende No. **902.** Acten-No. Inventar-No. Frühere No.	Ort: Carden. Kreis: Cochem. Regierungsbezirk: Coblenz. Land:		Grosse schöne zweihenklige Urne aus gelblich-weissem Thon, mit hohem Fuss oben mit Blattornament versehen.	Hhe.: 24,8. Lge.: gr. Br.: 25,4 kl. Br.: o. Dm. 20,4 m. Dm. u. Dm. gr. Uf.	Gestein: (Flint:) Metall: Thon: gelblichweiss Glas: Org. Subst.:
Laufende No. **903.** Acten-No. Inventar-No. Frühere No.	Ort: Andernach. Kreis: Mayen Regierungsbezirk: Coblenz. Land:		2 Römische Kaiser-Münzen von Bronze der Kupfer.	Hhe.: Lge.: gr. Br.: kl. Br.: o. Dm. m. Dm. u. Dm. gr. Uf.	Gestein: (Flint:) Metall: Thon: Glas: Org. Subst.:

Summe d. Gegenst.:	a. Stein:	(Flint:	) Bronze:	Eisen:	Br. u. E.:	Gold:	Silber:	Elktr.:
	Thon:	Glas:	Bernst.:	Holz:	Horn:	Knochen:	Elfenbn.:	Muschln.:
Total-Summe d. Gegenst.:	a. Stein:	(Flint:	) Bronze:	Eisen:	Br. u. E.:	Gold:	Silber:	Elktr.:
	Thon:	Glas:	Bernst.:	Holz:	Horn:	Knochen:	Elfenbn.:	Muschln.:

7. Etikett-Nummer.	8. Zubehörige Funde.	9. Art der Fundstätte.		10. Bestattungsart.	11. Bemerkungen.	12. Vorbesitzer Jahr und Art der Erwerbung.
№		See oder Moor? Acker, Haide, Wald? Offene Ansiedelung, Höhle, Pfahlbau? Befestigung?	Dolmen, Ganggrab, Riesenbett? Stein oder Erdhügel? Flachgrab?	Leichenbeisetzung? (hockend od. gestreckt od. Schädelgrab?) Partielle oder totale Verbrennung? Mit Beigabe von Thierknochen?	Vermächtniss des Herrn Geh. Comerzien-Rat Meyer-Lohn Berlin.	Wolff. 1983 vorh. 86 vorh.
№	Nr 898-900 aus Nr. 901.	See oder Moor? Acker, Haide, Wald? Offene Ansiedelung, Höhle, Pfahlbau? Befestigung?	Dolmen, Ganggrab, Riesenbett? Stein oder Erdhügel? Flachgrab?	Leichenbeisetzung? (hockend od. gestreckt od. Schädelgrab?) Partielle oder totale Verbrennung? Mit Beigabe von Thierknochen?		
№	Nr. 899-900 aus 898.	See oder Moor? Acker, Haide, Wald? Offene Ansiedelung, Höhle, Pfahlbau? Befestigung?	Dolmen, Ganggrab, Riesenbett? Stein oder Erdhügel? Flachgrab?	Leichenbeisetzung? (hockend od. gestreckt od. Schädelgrab?) Partielle oder totale Verbrennung? Mit Beigabe von Thierknochen?		
№		See oder Moor? Acker, Haide, Wald? Offene Ansiedelung, Höhle, Pfahlbau? Befestigung?	Dolmen, Ganggrab, Riesenbett? Stein oder Erdhügel? Flachgrab?	Leichenbeisetzung? (hockend od. gestreckt od. Schädelgrab?) Partielle oder totale Verbrennung? Mit Beigabe von Thierknochen?		
№		See oder Moor? Acker, Haide, Wald? Offene Ansiedelung, Höhle, Pfahlbau? Befestigung?	Dolmen, Ganggrab, Riesenbett? Stein oder Erdhügel? Flachgrab?	Leichenbeisetzung? (hockend od. gestreckt od. Schädelgrab?) Partielle oder totale Verbrennung? Mit Beigabe von Thierknochen?		
№	Nro. I i. 1097 und 1098 aus Nro 902.	See oder Moor? Acker, Haide, Wald? Offene Ansiedelung, Höhle, Pfahlbau? Befestigung?	Dolmen, Ganggrab, Riesenbett? Stein oder Erdhügel? Flachgrab?	Leichenbeisetzung? (hockend od. gestreckt od. Schädelgrab?) Partielle oder totale Verbrennung? Mit Beigabe von Thierknochen?		
№		See oder Moor? Acker, Haide, Wald? Offene Ansiedelung, Höhle, Pfahlbau? Befestigung?	Dolmen, Ganggrab, Riesenbett? Stein oder Erdhügel? Flachgrab?	Leichenbeisetzung? (hockend od. gestreckt od. Schädelgrab?) Partielle oder totale Verbrennung? Mit Beigabe von Thierknochen?		

Summe der Funde:	a. Seen:	Mooren:	Acker:	Haide:	Wald:	Ansiedelngn.:	Höhln.:	Pfahlbtn.:
	Befstg.:	Dolmen etc.	Hügelgr.:	Flachgr.:	Skeletgr.:	Gr. m. p. Vbr.	tot. V.:	Unbest.:
Total-summe d. Funde:	a. Seen:	Mooren:	Acker:	Haide:	Wald:	Ansiedelngn.:	Höhln.:	Pfahlbtn.:
	Befstg.:	Dolmen etc.	Hügelgr.:	Flachgr.:	Skeletgr.:	Gr. m. p. Vbr.	tot. V.:	Unbest.:

1. Nummer.	2. Fundort.	3. Zeichnung.	4. Gegenstand, dessen Art, Form, Ornament und Erhaltungs-Zustand.	5. Maasse.	6. Material u. Farbe.
Laufende No. **904.** Acten-No. Inventar-No. Frühere No.	Ort: Andernach. Kreis: Mayen. Regierungsbezirk: Coblenz. Land:		Halsring von Bronze, offen, an den Enden verdickt, zerbrochen.	Hhe.: Lge.: gr. Br.: kl. Br.: o. Dm. m. Dm. u. Dm. gr. Uf.	Gestein: (Flint:) Metall: Bronze. Thon: Glas: Org. Subst.:
Laufende No. **905.** Acten-No. Inventar-No. Frühere No.	Ort: Andernach. Kreis: Regierungsbezirk: Land:		Armring von Bronze, offen, an den Enden wulstartig verstärkt, zerbrochen. Aehnlicher Ring, defect und zusammengebogen.	Hhe.: Lge.: gr. Br.: kl. Br.: o. Dm. m. Dm. u. Dm. gr. Uf.	Gestein: (Flint:) Metall: Bronze. Thon: Glas: Org. Subst.:
Laufende No. **906.** Acten-No. Inventar-No. Frühere No.	Ort: Andernach. Kreis: Regierungsbezirk: Land:		Driet oder Nagel mit grosser runder Platte von Silber. Defecte runde Platte von Silber, kleine Kette von Bronze, eiserner Nagel.	Hhe.: Lge.: gr. Br.: kl. Br.: o. Dm. m. Dm. u. Dm. gr. Uf.	Gestein: (Flint:) Metall: {Silber. Bronze. Eisen.} Thon: Glas: Org. Subst.:
Laufende No. **907.** Acten-No. 1298.90. Inventar-No. **I. 191.90.** Frühere No.	Ort: Cöln. Kreis: Regierungsbezirk: Land:		Viereckiger Sarkophag aus Tuffstein, an einer Seite unten im Innern eine schwellenartige Erhöhung mit einem halbkreisförmigem Ausschnitt. Deckel fehlt.	Hhe.: 24. Lge.: 58. gr. Br.: 32. kl. Br.: o. Dm. m. Dm. u. Dm. gr. Uf.	Gestein: (Flint:) Metall: Thon: Glas: Org. Subst.:
Laufende No. **908.** Acten-No. Inventar-No. Frühere No.	Ort: Cöln. Kreis: Regierungsbezirk: Land:		Stein-Cylinder für ein Glasgefäss, regelmässig gearbeitet, Deckel fehlt.	Hhe.: 23. Lge.: gr. Br.: kl. Br.: o. Dm. 28½. m. Dm. u. Dm. gr. Uf.	Gestein: (Flint:) Metall: Thon: Glas: Org. Subst.:
Laufende No. **909.** Acten-No. Inventar-No. Frühere No.	Ort: Cöln. Kreis: Regierungsbezirk: Land:		Gefäss aus gelbgrauem Th, sehr hart gebrannt, mit horizontalen Wülsten u. Furchen.	Hhe.: 10½. Lge.: gr. Br.: 11½. kl. Br.: o. Dm. 8.5. m. Dm. u. Dm. gr. Uf.	Gestein: (Flint:) Metall: Thon: gelbgrau. Glas: Org. Subst.:
Laufende No. **910.** Acten-No. Inventar-No. Frühere No.	Ort: Cöln. Kreis: Regierungsbezirk: Land:		Sarkophag von Blei, sehr defect, der Deckel ebenfalls nur z. T. erhalten. Darin (8) die Reste eines Haarzopfes.	Hhe.: Lge.: gr. Br.: kl. Br.: o. Dm. m. Dm. u. Dm. gr. Uf.	Gestein: (Flint:) Metall: Thon: Glas: Org. Subst.:

Summe d. Gegenst.:	a. Stein: / Thon:	(Flint:	) Bronze:	Eisen:	Br. u. E.:	Gold:	Silber:	Elktr.:
		Glas:	Bernst.:	Holz:	Horn:	Knochen:	Elfenbn.:	Muschln.:
Total-Summe d. Gegenst.:	a. Stein: / Thon:	(Flint:	) Bronze:	Eisen:	Br. u. E.:	Gold:	Silber:	Elktr.:
		Glas:	Bernst.:	Holz:	Horn:	Knochen:	Elfenbn.:	Muschln.:

7. Etikett-Nummer.	8. Zubehörige Funde.	9. Art der Fundstätte.		10. Bestattungsart.	11. Bemerkungen.	12. Vorbesitzer Jahr und Art der Erwerbung.
№		See oder Moor? Acker, Haide, Wald? Offene Ansiedelung, Höhle, Pfahlbau? Befestigung?	Dolmen, Ganggrab, Riesenbett? Stein oder Erdhügel? Flachgrab?	Leichenbeisetzung? (hockend od. gestreckt od. Schädelgrab?) Partielle oder totale Verbrennung? Mit Beigabe von Thierknochen?		Wolff.
№		See oder Moor? Acker, Haide, Wald? Offene Ansiedelung, Höhle, Pfahlbau? Befestigung?	Dolmen, Ganggrab, Riesenbett? Stein oder Erdhügel? Flachgrab?	Leichenbeisetzung? (hockend od. gestreckt od. Schädelgrab?) Partielle oder totale Verbrennung? Mit Beigabe von Thierknochen?		1963 ve. Inv. 1985 vch.
№		See oder Moor? Acker, Haide, Wald? Offene Ansiedelung, Höhle, Pfahlbau? Befestigung?	Dolmen, Ganggrab, Riesenbett? Stein oder Erdhügel? Flachgrab?	Leichenbeisetzung? (hockend od. gestreckt od. Schädelgrab?) Partielle oder totale Verbrennung? Mit Beigabe von Thierknochen?		
№		See oder Moor? Acker, Haide, Wald? Offene Ansiedelung, Höhle, Pfahlbau? Befestigung?	Dolmen, Ganggrab, Riesenbett? Stein oder Erdhügel? Flachgrab?	Leichenbeisetzung? (hockend od. gestreckt od. Schädelgrab?) Partielle oder totale Verbrennung? Mit Beigabe von Thierknochen?		Königliche Eisenbahn-Direction zu Cöln. (linksrheinisch) Geschenk. E. J. I. 219.90.
№		See oder Moor? Acker, Haide, Wald? Offene Ansiedelung, Höhle, Pfahlbau? Befestigung?	Dolmen, Ganggrab, Riesenbett? Stein oder Erdhügel? Flachgrab?	Leichenbeisetzung? (hockend od. gestreckt od. Schädelgrab?) Partielle oder totale Verbrennung? Mit Beigabe von Thierknochen?		
№		See oder Moor? Acker, Haide, Wald? Offene Ansiedelung, Höhle, Pfahlbau? Befestigung?	Dolmen, Ganggrab, Riesenbett? Stein oder Erdhügel? Flachgrab?	Leichenbeisetzung? (hockend od. gestreckt od. Schädelgrab?) Partielle oder totale Verbrennung? Mit Beigabe von Thierknochen?		
№		See oder Moor? Acker, Haide, Wald? Offene Ansiedelung, Höhle, Pfahlbau? Befestigung?	Dolmen, Ganggrab, Riesenbett? Stein oder Erdhügel? Flachgrab?	Leichenbeisetzung? (hockend od. gestreckt od. Schädelgrab?) Partielle oder totale Verbrennung? Mit Beigabe von Thierknochen?		

Summe der Funde:	a. Seen: / Befstg.:	Mooren: Dolmen etc.	Acker: Hügelgr.:	Haide: Flachgr.:	Wald: Skeletgr.:	Ansiedelngn.: Gr. m. p. Vbr.	Höhln.: tot. V.:	Pfahlbtn.: Unbest.:
Total-Summe d. Funde:	a. Seen: / Befstg.:	Mooren: Dolmen etc.	Acker: Hügelgr.:	Haide: Flachgr.:	Wald: Skeletgr.:	Ansiedelngn.: Gr. m. p. Vbr.	Höhln.: tot. V.:	Pfahlbtn.: Unbest.:

1. Nummer.	2. Fundort.	3. Zeichnung.	4. Gegenstand, dessen Art, Form, Ornament und Erhaltungs-Zustand.	5. Maasse.	6. Material u. Farbe.
Laufende No. **911.** Acten-No. Inventar-No. Frühere No.	Ort: Cöln. Kreis: Regierungsbezirk: Land:		Glasflasche, unten ungefähr cylindrisch, mit engem Hals und ausladendem Rande.	Hhe.: 12,6. Lge.: gr. Br.: 5,4 kl. Br.: o. Dm. 5,15. m. Dm. u. Dm. 3,5. gr. Uf.	Gestein: (Flint:) Metall: Thon: Glas: Org. Subst.:
Laufende No. **912.** Acten-No. Inventar-No. Frühere No.	Ort: Cöln. Kreis: Regierungsbezirk: Land:		Glasbecher, ganz leicht gerippt, oben etwas defect.	Hhe.: 10,1 Lge.: gr. Br.: kl. Br.: o. Dm. 5,5 m. Dm. u. Dm. 3 gr. Uf.	Gestein: (Flint:) Metall: Thon: Glas: Org. Subst.:
Laufende No. **913.** Acten-No. Inventar-No. Frühere No.	Ort: Cöln. Kreis: Regierungsbezirk: Land:		Grosse Menge von Scherben aus terra sigillata, meist von grösseren und kleineren Schalen herrührend, mit und ohne Ornament.	Hhe.: Lge.: gr. Br.: kl. Br.: o. Dm. m. Dm. u. Dm. gr. Uf.	Gestein: (Flint:) Metall: Thon: rot. Glas: Org. Subst.:
Laufende No. **914.** Acten-No. Inventar-No. Frühere No.	Ort: Cöln. Kreis: Regierungsbezirk: Land:		Scherben eines sehr grossen dickwandigen Gefässes mit hohem Henkel aus graugelbem Thon.	Hhe.: Lge.: gr. Br.: kl. Br.: o. Dm. m. Dm. u. Dm. gr. Uf.	Gestein: (Flint:) Metall: Thon: graugelb. Glas: Org. Subst.:
Laufende No. **915.** Acten-No. Inventar-No. Frühere No.	Ort: Cöln. Kreis: Regierungsbezirk: Land:		Schale aus gelblichgrauem Thon mit Ausgusstülle, sehr massiv und schwer.	Hhe.: 10,5 Lge.: gr. Br.: 3,7 kl. Br.: o. Dm. m. Dm. u. Dm. 4,5 gr. Uf.	Gestein: (Flint:) Metall: Thon: gelblichgrau. Glas: Org. Subst.:
Laufende No. **916.** Acten-No. 1348.90. Inventar-No. I. 42.91. Frühere No.	Ort: Cöln. Kreis: Regierungsbezirk: Land:		Zwei Armringe von Lignit, z. T. aufgeplatzt und etwas defect.	Hhe.: Lge.: gr. Br.: kl. Br.: o. Dm. 8,9 8 m. Dm. u. Dm. gr. Uf.	Gestein: Lignit. (Flint:) Metall: Thon: Glas: Org. Subst.:
Laufende No. **917.** Acten-No. 1346.90. Inventar-No. I. 181.90. Frühere No.	Ort: Kallenengers. Kreis: Coblenz. Regierungsbezirk: Coblenz. Land:		Halskette aus vielen kleinen bunten Glasperlen u. mehreren Bernsteinperlen bestehend.	Hhe.: Lge.: gr. Br.: kl. Br.: o. Dm. m. Dm. u. Dm. gr. Uf.	Gestein: (Flint:) Metall: Thon: Glas: Org. Subst.: Bernst.

Summe d. Gegenst.:	a. Stein:	(Flint:	) Bronze:	Eisen:	Br. u. E.:	Gold:	Silber:	Elktr.:
	Thon:	Glas:	Bernst.:	Holz:	Horn:	Knochen:	Elfenbn.:	Muschln.:
Total-Summe d. Gegenst.:	a. Stein:	(Flint:	) Bronze:	Eisen:	Br. u. E.:	Gold:	Silber:	Elktr.:
	Thon:	Glas:	Bernst.:	Holz:	Horn:	Knochen:	Elfenbn.:	Muschln.:

7. Etikett-Nummer.	8. Zubehörige Funde.	9. Art der Fundstätte.		10. Bestattungsart.	11. Bemerkungen.	12. Vorbesitzer Jahr und Art der Erwerbung.
№		See oder Moor? Acker, Haide, Wald? Offene Ansiedelung, Höhle, Pfahlbau? Befestigung?	Dolmen, Ganggrab, Riesenbett? Stein oder Erdhügel? Flachgrab?	Leichenbeisetzung? (hockend od. gestreckt od. Schädelgrab?) Partielle oder totale Verbrennung? Mit Beigabe von Thierknochen?		Kgl. Eisenbahn-Direction. Cöln a. d. Rh. (linksrheinisch.) E. J. I 219. 90.
№		See oder Moor? Acker, Haide, Wald? Offene Ansiedelung, Höhle, Pfahlbau? Befestigung?	Dolmen, Ganggrab, Riesenbett? Stein oder Erdhügel? Flachgrab?	Leichenbeisetzung? (hockend od. gestreckt od. Schädelgrab?) Partielle oder totale Verbrennung? Mit Beigabe von Thierknochen?		E. J. I 52. 91.
№		See oder Moor? Acker, Haide, Wald? Offene Ansiedelung, Höhle, Pfahlbau? Befestigung?	Dolmen, Ganggrab, Riesenbett? Stein oder Erdhügel? Flachgrab?	Leichenbeisetzung? (hockend od. gestreckt od. Schädelgrab?) Partielle oder totale Verbrennung? Mit Beigabe von Thierknochen?		E. J. I 219. 90.
№		See oder Moor? Acker, Haide, Wald? Offene Ansiedelung, Höhle, Pfahlbau? Befestigung?	Dolmen, Ganggrab, Riesenbett? Stein oder Erdhügel? Flachgrab?	Leichenbeisetzung? (hockend od. gestreckt od. Schädelgrab?) Partielle oder totale Verbrennung? Mit Beigabe von Thierknochen?		
№		See oder Moor? Acker, Haide, Wald? Offene Ansiedelung, Höhle, Pfahlbau? Befestigung?	Dolmen, Ganggrab, Riesenbett? Stein oder Erdhügel? Flachgrab?	Leichenbeisetzung? (hockend od. gestreckt od. Schädelgrab?) Partielle oder totale Verbrennung? Mit Beigabe von Thierknochen?		1572 inv. Hr. Director Voss. E. J. I. 207. 90.
№		See oder Moor? Acker, Haide, Wald? Offene Ansiedelung, Höhle, Pfahlbau? Befestigung?	Dolmen, Ganggrab, Riesenbett? Stein oder Erdhügel? Flachgrab?	Leichenbeisetzung? (hockend od. gestreckt od. Schädelgrab?) Partielle oder totale Verbrennung? Mit Beigabe von Thierknochen?		Hr. Dr. Köhl Worms. Geschenk. E. J. I. 209. 90. 1963 vorh.

Summe der Funde:	a. Seen:	Mooren:	Acker:	Haide:	Wald:	Ansiedelngn.:	Höhln.:	Pfahlbtn.:
	Befstg.:	Dolmen etc.	Hügelgr.:	Flachgr.:	Skeletgr.:	Gr. m. p. Vbr.	tot. V.:	Unbest.:
Total-Summe d. Funde:	a. Seen:	Mooren:	Acker:	Haide:	Wald:	Ansiedelngn.:	Höhln.:	Pfahlbtn.:
	Befstg.:	Dolmen etc.	Hügelgr.:	Flachgr.:	Skeletgr.:	Gr. m. p. Vbr.	tot. V.:	Unbest.:

1. Nummer.	2. Fundort.	3. Zeichnung.	4. Gegenstand, dessen Art, Form, Ornament und Erhaltungs-Zustand.	5. Maasse.	6. Material u. Farbe.
Laufende No. **918.** Acten-No. 1453.90. 91.91. Inventar-No. 144.91. Frühere No.	Ort: Cobern. Kreis: Coblenz. Regierungsbezirk: Coblenz. Land:		Sehr hohes zweihenkliges Gefäss aus rötlich gelbem Thon, unten ziemlich spitz zulaufend, oben etwas defect.	Hhe.: 82. Lge.: gr. Br.: kl. Br.: o. Dm. m. Dm. u. Dm. gr. Uf.	Gestein: (Flint:) Metall: Thon: rötlichgelb. Glas: Org. Subst.:
Laufende No. **919.** Acten-No. Inventar-No. Frühere No. 13a.	Ort: Cobern. Kreis: Regierungsbezirk: Land:		Zweihenkliges amphorenartiges Gefäss, kleine Standfläche, rötlich.	Hhe.: 406 Lge.: gr. Br.: 36. kl. Br.: o. Dm. 95. m. Dm. u. Dm. gr. Uf.	Gestein: (Flint:) Metall: Thon: rötlich. Glas: Org. Subst.:
Laufende No. **920.** Acten-No. Inventar-No. Frühere No. 13.	Ort: Cobern. Kreis: Regierungsbezirk: Land:		Zweihenklige Flasche mit breiter Standfläche, rötlich.	Hhe.: 31. Lge.: gr. Br.: 285. kl. Br.: o. Dm. 74. m. Dm. u. Dm. 144. gr. Uf.	Gestein: (Flint:) Metall: Thon: rötlich. Glas: Org. Subst.:
Laufende No. **921.** Acten-No. Inventar-No. Frühere No. 14.	Ort: Cobern. Kreis: Regierungsbezirk: Land:		Flasche mit 2 Henkeln, stark ausgebaucht, weisslich	Hhe.: 229 Lge.: gr. Br.: 276. kl. Br.: o. Dm. 72. m. Dm. u. Dm. 10. gr. Uf.	Gestein: (Flint:) Metall: Thon: weissl. Glas: Org. Subst.:
Laufende No. **922.** Acten-No. Inventar-No. Frühere No. 18a.	Ort: Cobern. Kreis: Regierungsbezirk: Land:		Einhenklige Flasche, stark ausgebaucht, mit engem Halse, weisslich.	Hhe.: 333 Lge.: gr. Br.: 33. kl. Br.: o. Dm. 82. m. Dm. u. Dm. 11. gr. Uf.	Gestein: (Flint:) Metall: Thon: weisslich. Glas: Org. Subst.:
Laufende No. **923.** Acten-No. Inventar-No. Frühere No. 330.	Ort: Cobern. Kreis: Regierungsbezirk: Land:		Gefäss aus schwarzem Thon mit engem Hals, über der Ausbauchung zwei Streifen mit Zickzacklinien.	Hhe.: 24 Lge.: gr. Br.: 237 kl. Br.: o. Dm. 85. m. Dm. u. Dm. 95. gr. Uf.	Gestein: (Flint:) Metall: Thon: schwarz. Glas: Org. Subst.:
Laufende No. **924.** Acten-No. Inventar-No. Frühere No. 34.	Ort: Cobern. Kreis: Regierungsbezirk: Land:		Gefäss aus schwärzlichem Thon von ungefähr doppelkonischer Form.	Hhe.: 165. Lge.: gr. Br.: 195. kl. Br.: o. Dm. 111. m. Dm. u. Dm. gr. Uf.	Gestein: (Flint:) Metall: Thon: schwärzlich Glas: Org. Subst.:

Summe d. Gegenst.: a. Stein: (Flint:) Bronze: Eisen: Br. u. E.: Gold: Silber: Elktr.: Thon: Glas: Bernst.: Holz: Horn: Knochen: Elfenbn.: Muschln.:

Total-Summe d. Gegenst.: a. Stein: (Flint:) Bronze: Eisen: Br. u. E.: Gold: Silber: Elktr.: Thon: Glas: Bernst.: Holz: Horn: Knochen: Elfenbn.: Muschln.:

7. Etikett-Nummer.	8. Zubehörige Funde.	9. Art der Fundstätte.		10. Bestattungsart.	11. Bemerkungen.	12. Vorbesitzer Jahr und Art der Erwerbung.
№		See oder Moor? Acker, Haide, Wald? Offene Ansiedelung, Höhle, Pfahlbau? Befestigung?	Dolmen, Ganggrab, Riesenbett? Stein oder Erdhügel? Flachgrab?	Leichenbeisetzung? (hockend od. gestreckt od. Schädelgrab?) Partielle oder totale Verbrennung? Mit Beigabe von Thierknochen?		Hr. David Reiling in Mainz (Ein grosser Teil der Arnoldschen Samlg.) E. J. II. 3 u. 4. 91.
№		See oder Moor? Acker, Haide, Wald? Offene Ansiedelung, Höhle, Pfahlbau? Befestigung?	Dolmen, Ganggrab, Riesenbett? Stein oder Erdhügel? Flachgrab?	Leichenbeisetzung? (hockend od. gestreckt od. Schädelgrab?) Partielle oder totale Verbrennung? Mit Beigabe von Thierknochen?		
№		See oder Moor? Acker, Haide, Wald? Offene Ansiedelung, Höhle, Pfahlbau? Befestigung?	Dolmen, Ganggrab, Riesenbett? Stein oder Erdhügel? Flachgrab?	Leichenbeisetzung? (hockend od. gestreckt od. Schädelgrab?) Partielle oder totale Verbrennung? Mit Beigabe von Thierknochen?		
№		See oder Moor? Acker, Haide, Wald? Offene Ansiedelung, Höhle, Pfahlbau? Befestigung?	Dolmen, Ganggrab, Riesenbett? Stein oder Erdhügel? Flachgrab?	Leichenbeisetzung? (hockend od. gestreckt od. Schädelgrab?) Partielle oder totale Verbrennung? Mit Beigabe von Thierknochen?		
№		See oder Moor? Acker, Haide, Wald? Offene Ansiedelung, Höhle, Pfahlbau? Befestigung?	Dolmen, Ganggrab, Riesenbett? Stein oder Erdhügel? Flachgrab?	Leichenbeisetzung? (hockend od. gestreckt od. Schädelgrab?) Partielle oder totale Verbrennung? Mit Beigabe von Thierknochen?		
№		See oder Moor? Acker, Haide, Wald? Offene Ansiedelung, Höhle, Pfahlbau? Befestigung?	Dolmen, Ganggrab, Riesenbett? Stein oder Erdhügel? Flachgrab?	Leichenbeisetzung? (hockend od. gestreckt od. Schädelgrab?) Partielle oder totale Verbrennung? Mit Beigabe von Thierknochen?		

1372 Nr.

Summe der Funde: a. Seen: Mooren: Acker: Haide: Wald: Ansiedelngn.: Höhln.: Pfahlbtn.: Befstg.: Dolmen etc. Hügelgr.: Flachgr.: Skeletgr.: Gr. m. p. Vbr. tot. V.: Unbest.:

Total-Summe d. Funde: a. Seen: Mooren: Acker: Haide: Wald: Ansiedelngn.: Höhln.: Pfahlbtn.: Befstg.: Dolmen etc. Hügelgr.: Flachgr.: Skeletgr.: Gr. m. p. Vbr. tot. V.: Unbest.:

1. Nummer.	2. Fundort.	3. Zeichnung.	4. Gegenstand, dessen Art, Form, Ornament und Erhaltungs-Zustand.	5. Maasse.	6. Material u. Farbe.
Laufende No. **925.** Acten-No. Inventar-No. Frühere No. 27.	Ort: Cobern. Kreis: Coblenz. Regierungsbezirk: Coblenz. Land:		Einhenklige Kanne aus weissem Thon mit roter Bemalung.	Hhe.: 29 Lge.: gr. Br.: 21 kl. Br.: o. Dm. 8,2 m. Dm. u. Dm. gr. Uf.	Gestein: (Flint:) Metall: Thon: weiss-rot. Glas: Org. Subst.:
Laufende No. **926.** Acten-No. Inventar-No. Frühere No.	Ort: Cobern. Kreis: Regierungsbezirk: Land:	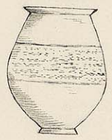	Urne dunkelgrau, mit einem breiten Streifen von Einstempelungen.	Hhe.: 30,3 Lge.: gr. Br.: 28. kl. Br.: o. Dm. 18,2 m. Dm. u. Dm. 10,2 gr. Uf.	Gestein: (Flint:) Metall: Thon: dunkelgrau Glas: Org. Subst.:
Laufende No. **927.** Acten-No. Inventar-No. Frühere No.	Ort: Cobern. Kreis: Regierungsbezirk: Land:		Gesichtsurne aus grauem Thon, die Augenbrauen sehr stark aber auffallend kurz, ausnahmsweise sind Ohren angedeutet.	Hhe.: 27 Lge.: gr. Br.: 25,5 kl. Br.: o. Dm. 17,5 m. Dm. u. Dm. gr. Uf.	Gestein: (Flint:) Metall: Thon: grau Glas: Org. Subst.:
Laufende No. **928.** Acten-No. Inventar-No. Frühere No. 28.	Ort: Cobern. Kreis: Regierungsbezirk: Land:		Kanne aus weissem Thon mit kunstloser roher Bemalung; Ausguss-Tülle, der Henkel abgebrochen.	Hhe.: 18,7 Lge.: gr. Br.: 13,2 kl. Br.: o. Dm. 5,5 m. Dm. u. Dm. gr. Uf.	Gestein: (Flint:) Metall: Thon: weiss, rot. Glas: Org. Subst.:
Laufende No. **929.** Acten-No. Inventar-No. Frühere No. 20.	Ort: Cobern. Kreis: Regierungsbezirk: Land:		Einhenklige Flasche aus gelblichem Thon mit 5 braunen Streifen.	Hhe.: 19,7 Lge.: gr. Br.: 13,4 kl. Br.: o. Dm. 4,4 m. Dm. u. Dm. gr. Uf.	Gestein: (Flint:) Metall: Thon: gelbl. braun Glas: Org. Subst.:
Laufende No. **930.** Acten-No. Inventar-No. Frühere No. 33.	Ort: Cobern. Kreis: Regierungsbezirk: Land:		Gefäss aus schwarzem Thon mit einem Streifen zickzackartiger Verzierungen, ähnlich wie Schnur-Ornament.	Hhe.: 17,5 Lge.: gr. Br.: 16,5 kl. Br.: o. Dm. 7,2 m. Dm. u. Dm. gr. Uf.	Gestein: (Flint:) Metall: Thon: schwarz Glas: Org. Subst.:
Laufende No. **931.** Acten-No. Inventar-No. Frühere No. 21.	Ort: Cobern. Kreis: Regierungsbezirk: Land:		Einhenklige Kanne aus rötlichem Thon.	Hhe.: 15,8 Lge.: gr. Br.: 11,2 kl. Br.: o. Dm. 3,7 m. Dm. u. Dm. 4 gr. Uf.	Gestein: (Flint:) Metall: Thon: rötlich Glas: Org. Subst.:

Summe d. Gegenst.:	a. Stein:	(Flint:	) Bronze:	Eisen:	Br. u. E.:	Gold:	Silber:	Elktr.:
	Thon:	Glas:	Bernst.:	Holz:	Horn:	Knochen:	Elfenbn.:	Muschln.:
Total-Summe d. Gegenst.:	a. Stein:	(Flint:	) Bronze:	Eisen:	Br. u. E.:	Gold:	Silber:	Elktr.:
	Thon:	Glas:	Bernst.:	Holz:	Horn:	Knochen:	Elfenbn.:	Muschln.:

7. Etikett-Nummer.	8. Zubehörige Funde.	9. Art der Fundstätte.		10. Bestattungsart.	11. Bemerkungen.	12. Vorbesitzer Jahr und Art der Erwerbung.
№		See oder Moor? Acker, Haide, Wald? Offene Ansiedelung, Höhle, Pfahlbau? Befestigung?	Dolmen, Ganggrab, Riesenbett? Stein oder Erdhügel? Flachgrab?	Leichenbeisetzung? (hockend od. gestreckt od. Schädelgrab?) Partielle oder totale Verbrennung? Mit Beigabe von Thierknochen?		Dreiling.
№	I. i. 969.	See oder Moor? Acker, Haide, Wald? Offene Ansiedelung, Höhle, Pfahlbau? Befestigung?	Dolmen, Ganggrab, Riesenbett? Stein oder Erdhügel? Flachgrab?	Leichenbeisetzung? (hockend od. gestreckt od. Schädelgrab?) Partielle oder totale Verbrennung? Mit Beigabe von Thierknochen?		
№		See oder Moor? Acker, Haide, Wald? Offene Ansiedelung, Höhle, Pfahlbau? Befestigung?	Dolmen, Ganggrab, Riesenbett? Stein oder Erdhügel? Flachgrab?	Leichenbeisetzung? (hockend od. gestreckt od. Schädelgrab?) Partielle oder totale Verbrennung? Mit Beigabe von Thierknochen?		
№		See oder Moor? Acker, Haide, Wald? Offene Ansiedelung, Höhle, Pfahlbau? Befestigung?	Dolmen, Ganggrab, Riesenbett? Stein oder Erdhügel? Flachgrab?	Leichenbeisetzung? (hockend od. gestreckt od. Schädelgrab?) Partielle oder totale Verbrennung? Mit Beigabe von Thierknochen?		1988 coll.
№		See oder Moor? Acker, Haide, Wald? Offene Ansiedelung, Höhle, Pfahlbau? Befestigung?	Dolmen, Ganggrab, Riesenbett? Stein oder Erdhügel? Flachgrab?	Leichenbeisetzung? (hockend od. gestreckt od. Schädelgrab?) Partielle oder totale Verbrennung? Mit Beigabe von Thierknochen?		
№	I. i. 953-956.	See oder Moor? Acker, Haide, Wald? Offene Ansiedelung, Höhle, Pfahlbau? Befestigung?	Dolmen, Ganggrab, Riesenbett? Stein oder Erdhügel? Flachgrab?	Leichenbeisetzung? (hockend od. gestreckt od. Schädelgrab?) Partielle oder totale Verbrennung? Mit Beigabe von Thierknochen?	Alt Zugang aus der Sammlung d. Museums Frankfurt a. M. Nr. 9658/14.	
№		See oder Moor? Acker, Haide, Wald? Offene Ansiedelung, Höhle, Pfahlbau? Befestigung?	Dolmen, Ganggrab, Riesenbett? Stein oder Erdhügel? Flachgrab?	Leichenbeisetzung? (hockend od. gestreckt od. Schädelgrab?) Partielle oder totale Verbrennung? Mit Beigabe von Thierknochen?		

Summe der Funde:	a. Seen:	Mooren:	Acker:	Haide:	Wald:	Ansiedelngn.:	Höhln.:	Pfahlbtn.:
	Befstg.:	Dolmen etc.	Hügelgr.:	Flachgr.:	Skeletgr.:	Gr. m. p. Vbr.	tot. V.:	Unbest.:
Total-Summe d. Funde:	a. Seen:	Mooren:	Acker:	Haide:	Wald:	Ansiedelngn.:	Höhln.:	Pfahlbtn.:
	Befstg.:	Dolmen etc.	Hügelgr.:	Flachgr.:	Skeletgr.:	Gr. m. p. Vbr.	tot. V.:	Unbest.:

1. Nummer.	2. Fundort.	3. Zeichnung.	4. Gegenstand, dessen Art, Form, Ornament und Erhaltungs-Zustand.	5. Maasse.	6. Material u. Farbe.
Laufende No. **932.** Acten-No. Inventar-No. Frühere No. 32 a.	Ort: Cobern. Kreis: Coblenz. Regierungsbezirk: Coblenz. Land:		Gefäss aus schwärzlichem Thon mit einem breiten Streifen feiner Einstempelungen.	Hhe.: 13,1. Lge.: gr. Br.: 14,2. kl. Br.: o. Dm. 10,3. m. Dm. u. Dm. 6,2. gr. Uf.	Gestein: (Flint:) Metall: Thon: schwarz. Glas: Org. Subst.:
Laufende No. **933.** Acten-No. Inventar-No. Frühere No. 51.	Ort: Cobern. Kreis: Regierungsbezirk: Land:		Gefäss aus weisslichem Th. oben ein brauner Streifen, an der Ausbauchung drei Reihen kleiner aufgelegter schräger Keile.	Hhe.: 12,8. Lge.: gr. Br.: 13,8. kl. Br.: o. Dm. 10. m. Dm. u. Dm. gr. Uf.	Gestein: (Flint:) Metall: Thon: weissl. braun. Glas: Org. Subst.:
Laufende No. **934.** Acten-No. Inventar-No. Frühere No. 51 c.	Ort: Cobern. Kreis: Regierungsbezirk: Land:		Becher aus rotem Thon, mit horizontalen Furchen und 2 Wellenlinien verziert, etwas defect.	Hhe.: 15. Lge.: gr. Br.: kl. Br.: 6,1. o. Dm. 13,5. m. Dm. u. Dm. 6,1. gr. Uf.	Gestein: (Flint:) Metall: Thon: rot. Glas: Org. Subst.:
Laufende No. **935.** Acten-No. Inventar-No. Frühere No. 33 c.	Ort: Cobern. Kreis: Regierungsbezirk: Land:		Flasche aus schwarzem Thon mit engem Halse, stark ausgebaucht.	Hhe.: 13,2. Lge.: gr. Br.: 12,8. kl. Br.: o. Dm. 5,1. m. Dm. u. Dm. 5,5. gr. Uf.	Gestein: (Flint:) Metall: Thon: schwarz. Glas: Org. Subst.:
Laufende No. **936.** Acten-No. Inventar-No. Frühere No. 10 a.	Ort: Cobern. Kreis: Regierungsbezirk: Land:		Kleiner schwarzer Becher mit weisser Bemalung.	Hhe.: 9,4 Lge.: gr. Br.: 7,7. kl. Br.: o. Dm. 4,2. m. Dm. u. Dm. gr. Uf.	Gestein: (Flint:) Metall: Thon: schwarz. Glas: Org. Subst.:
Laufende No. **937.** Acten-No. Inventar-No. Frühere No. 33 b.	Ort: Cobern. Kreis: Regierungsbezirk: Land:		Flasche aus schwärzlichem Thon, mit flachen Einstempelungen und geglätteten Furchen verziert.	Hhe.: 17,3. Lge.: gr. Br.: 13,2. kl. Br.: o. Dm. 5,2. m. Dm. u. Dm. gr. Uf.	Gestein: (Flint:) Metall: Thon: schwärzlich Glas: Org. Subst.:
Laufende No. **938.** Acten-No. Inventar-No. Frühere No.	Ort: Cobern. Kreis: Regierungsbezirk: Land:		Gefäss aus schwarzem Thon mit 8 starken Einbiegungen.	Hhe.: 13,2. Lge.: gr. Br.: 13,9. kl. Br.: o. Dm. 8,4. m. Dm. u. Dm. 4,5. gr. Uf.	Gestein: (Flint:) Metall: Thon: schwarz. Glas: Org. Subst.:

Summe d. Gegenst.:	a. Stein: / Thon:	(Flint: Glas:	) Bronze: Bernst.:	Eisen: Holz:	Br. u. E.: Horn:	Gold: Knochen:	Silber: Elfenbn.:	Elktr.: Muschln.:
Total-Summe d. Gegenst.:	a. Stein: / Thon:	(Flint: Glas:	) Bronze: Bernst.:	Eisen: Holz:	Br. u. E.: Horn:	Gold: Knochen:	Silber: Elfenbn.:	Elktr.: Muschln.:

7. Etikett-Nummer.	8. Zubehörige Funde.	9. Art der Fundstätte.		10. Bestattungsart.	11. Bemerkungen.	12. Vorbesitzer Jahr und Art der Erwerbung.
№		See oder Moor? Acker, Haide, Wald? Offene Ansiedelung, Höhle, Pfahlbau? Befestigung?	Dolmen, Ganggrab, Riesenbett? Stein oder Erdhügel? Flachgrab?	Leichenbeisetzung? (hockend od. gestreckt od. Schädelgrab?) Partielle oder totale Verbrennung? Mit Beigabe von Thierknochen?		Reiling. 1872 ank.
№		See oder Moor? Acker, Haide, Wald? Offene Ansiedelung, Höhle, Pfahlbau? Befestigung?	Dolmen, Ganggrab, Riesenbett? Stein oder Erdhügel? Flachgrab?	Leichenbeisetzung? (hockend od. gestreckt od. Schädelgrab?) Partielle oder totale Verbrennung? Mit Beigabe von Thierknochen?		1872 ank.
№		See oder Moor? Acker, Haide, Wald? Offene Ansiedelung, Höhle, Pfahlbau? Befestigung?	Dolmen, Ganggrab, Riesenbett? Stein oder Erdhügel? Flachgrab?	Leichenbeisetzung? (hockend od. gestreckt od. Schädelgrab?) Partielle oder totale Verbrennung? Mit Beigabe von Thierknochen?		
№		See oder Moor? Acker, Haide, Wald? Offene Ansiedelung, Höhle, Pfahlbau? Befestigung?	Dolmen, Ganggrab, Riesenbett? Stein oder Erdhügel? Flachgrab?	Leichenbeisetzung? (hockend od. gestreckt od. Schädelgrab?) Partielle oder totale Verbrennung? Mit Beigabe von Thierknochen?		
№		See oder Moor? Acker, Haide, Wald? Offene Ansiedelung, Höhle, Pfahlbau? Befestigung?	Dolmen, Ganggrab, Riesenbett? Stein oder Erdhügel? Flachgrab?	Leichenbeisetzung? (hockend od. gestreckt od. Schädelgrab?) Partielle oder totale Verbrennung? Mit Beigabe von Thierknochen?		
№		See oder Moor? Acker, Haide, Wald? Offene Ansiedelung, Höhle, Pfahlbau? Befestigung?	Dolmen, Ganggrab, Riesenbett? Stein oder Erdhügel? Flachgrab?	Leichenbeisetzung? (hockend od. gestreckt od. Schädelgrab?) Partielle oder totale Verbrennung? Mit Beigabe von Thierknochen?		

Summe der Funde:	a. Seen: / Befstg.:	Mooren: Dolmen etc.	Acker: Hügelgr.:	Haide: Flachgr.:	Wald: Skeletgr.:	Ansiedelngn.: Gr. m. p. Vbr.	Höhln.: tot. V.:	Pfahlbtn.: Unbest.:
Total-Summe d. Funde:	a. Seen: / Befstg.:	Mooren: Dolmen etc.	Acker: Hügelgr.:	Haide: Flachgr.:	Wald: Skeletgr.:	Ansiedelngn.: Gr. m. p. Vbr.	Höhln.: tot. V.:	Pfahlbtn.: Unbest.:

1. Nummer.	2. Fundort.	3. Zeichnung.	4. Gegenstand, dessen Art, Form, Ornament und Erhaltungs-Zustand.	5. Maasse.	6. Material u. Farbe.
Laufende No. **939.** Acten-No. Inventar-No. Frühere No. 51 b.	Ort: Cobern. Kreis: Coblenz. Regierungsbezirk: Land:		Kleine Schale aus terra sigillata.	Hhe.: 6,2. Lge.: gr. Br.: kl. Br.: o. Dm. 11,5. m. Dm. u. Dm. gr. Uf.	Gestein: (Flint:) Metall: Thon: rot. Glas: Org. Subst.:
Laufende No. **940.** Acten-No. Inventar-No. Frühere No. 51 c.	Ort: Cobern. Kreis: Regierungsbezirk: Land:		Kleine Schale aus glänzend schwarzem Thon, im Innern ein Stempel.	Hhe.: 5,1. Lge.: gr. Br.: 9,1. kl. Br.: 4,2 o. Dm. m. Dm. u. Dm. 4,2. gr. Uf.	Gestein: (Flint:) Metall: Thon: schw. Glas: Org. Subst.:
Laufende No. **941.** Acten-No. Inventar-No. Frühere No. 140.	Ort: Cobern. Kreis: Regierungsbezirk: Land:		Grosses eisernes Messer.	Hhe.: Lge.: 23,3. gr. Br.: 4,3. kl. Br.: o. Dm. m. Dm. u. Dm. gr. Uf.	Gestein: (Flint:) Metall: Eisen. Thon: Glas: Org. Subst.:
Laufende No. **942.** Acten-No. Inventar-No. Frühere No.	Ort: Cobern. Kreis: Regierungsbezirk: Land:	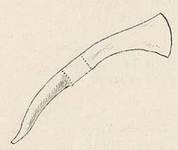	Eisernes Beil von geschwungener Form.	Hhe.: Lge.: 18. gr. Br.: kl. Br.: o. Dm. m. Dm. u. Dm. gr. Uf.	Gestein: (Flint:) Metall: Eisen. Thon: Glas: Org. Subst.:
Laufende No. **943.** Acten-No. Inventar-No. Frühere No.	Ort: Cobern. Kreis: Regierungsbezirk: Land:	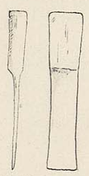	Eiserner Meissel.	Hhe.: Lge.: 13,8. gr. Br.: 2,4. kl. Br.: o. Dm. m. Dm. u. Dm. gr. Uf.	Gestein: (Flint:) Metall: Eisen. Thon: Glas: Org. Subst.:
Laufende No. **944.** Acten-No. Inventar-No. Frühere No.	Ort: Cobern. Kreis: Regierungsbezirk: Land:		Eisernes Messer.	Hhe.: Lge.: 19,2. gr. Br.: 1,1. kl. Br.: o. Dm. m. Dm. u. Dm. gr. Uf.	Gestein: (Flint:) Metall: Eisen. Thon: Glas: Org. Subst.:
Laufende No. **945.** Acten-No. Inventar-No. Frühere No.	Ort: Cobern. Kreis: Regierungsbezirk: Land:		a-b. 2 breite, kurze, eiserne Messer, ~~das eine~~ defect.	Hhe.: Lge.: 9,8. gr. Br.: kl. Br.: o. Dm. m. Dm. u. Dm. gr. Uf.	Gestein: (Flint:) Metall: Eisen. Thon: Glas: Org. Subst.:

Summe d. Gegenst.:	a. Stein: / Thon:	(Flint: Glas:	) Bronze: Bernst.:	Eisen: Holz:	Br. u. E.: Horn:	Gold: Knochen:	Silber: Elfenbn.:	Elktr.: Muschln.:
Total-Summe d. Gegenst.:	a. Stein: / Thon:	(Flint: Glas:	) Bronze: Bernst.:	Eisen: Holz:	Br. u. E.: Horn:	Gold: Knochen:	Silber: Elfenbn.:	Elktr.: Muschln.:

7. Etikett-Nummer.	8. Zubehörige Funde.	9. Art der Fundstätte.		10. Bestattungsart.	11. Bemerkungen.	12. Vorbesitzer Jahr und Art der Erwerbung.
№		See oder Moor? Acker, Haide, Wald? Offene Ansiedelung, Höhle, Pfahlbau? Befestigung?	Dolmen, Ganggrab, Riesenbett? Stein oder Erdhügel? Flachgrab?	Leichenbeisetzung? (hockend od. gestreckt od. Schädelgrab?) Partielle oder totale Verbrennung? Mit Beigabe von Thierknochen?		Reiling. 1954 vorh.
№		See oder Moor? Acker, Haide, Wald? Offene Ansiedelung, Höhle, Pfahlbau? Befestigung?	Dolmen, Ganggrab, Riesenbett? Stein oder Erdhügel? Flachgrab?	Leichenbeisetzung? (hockend od. gestreckt od. Schädelgrab?) Partielle oder totale Verbrennung? Mit Beigabe von Thierknochen?		
№		See oder Moor? Acker, Haide, Wald? Offene Ansiedelung, Höhle, Pfahlbau? Befestigung?	Dolmen, Ganggrab, Riesenbett? Stein oder Erdhügel? Flachgrab?	Leichenbeisetzung? (hockend od. gestreckt od. Schädelgrab?) Partielle oder totale Verbrennung? Mit Beigabe von Thierknochen?		
№		See oder Moor? Acker, Haide, Wald? Offene Ansiedelung, Höhle, Pfahlbau? Befestigung?	Dolmen, Ganggrab, Riesenbett? Stein oder Erdhügel? Flachgrab?	Leichenbeisetzung? (hockend od. gestreckt od. Schädelgrab?) Partielle oder totale Verbrennung? Mit Beigabe von Thierknochen?		
№		See oder Moor? Acker, Haide, Wald? Offene Ansiedelung, Höhle, Pfahlbau? Befestigung?	Dolmen, Ganggrab, Riesenbett? Stein oder Erdhügel? Flachgrab?	Leichenbeisetzung? (hockend od. gestreckt od. Schädelgrab?) Partielle oder totale Verbrennung? Mit Beigabe von Thierknochen?		
№		See oder Moor? Acker, Haide, Wald? Offene Ansiedelung, Höhle, Pfahlbau? Befestigung?	Dolmen, Ganggrab, Riesenbett? Stein oder Erdhügel? Flachgrab?	Leichenbeisetzung? (hockend od. gestreckt od. Schädelgrab?) Partielle oder totale Verbrennung? Mit Beigabe von Thierknochen?		1963 vorh. Juv. 1985 vorh.

Summe der Funde:	a. Seen: / Befstg.:	Mooren: Dolmen etc.	Acker: Hügelgr.:	Haide: Flachgr.:	Wald: Skeletgr.:	Ansiedelngn.: Gr. m. p. Vbr.	Höhln.: tot. V.:	Pfahlbtn.: Unbest.:
Total-Summe d. Funde:	a. Seen: / Befstg.:	Mooren: Dolmen etc.	Acker: Hügelgr.:	Haide: Flachgr.:	Wald: Skeletgr.:	Ansiedelngn.: Gr. m. p. Vbr.	Höhln.: tot. V.:	Pfahlbtn.: Unbest.:

1. Nummer.	2. Fundort.	3. Zeichnung.	4. Gegenstand, dessen Art, Form, Ornament und Erhaltungs-Zustand.	5. Maasse.	6. Material u. Farbe.
Laufende No. **946.** Acten-No. Inventar-No. Frühere No.	Ort: Cobern. Kreis: Coblenz. Regierungsbezirk: Land:		Grosser eiserner Meissel, oben mit einer Spitze versehen.	Hhe.: Lge.: 20,7. gr. Br.: kl. Br.: o. Dm. m. Dm. u. Dm. gr. Uf.	Gestein: (Flint:) Metall: Eisen. Thon: Glas: Org. Subst.:
Laufende No. **947.** Acten-No. Inventar-No. Frühere No. 147.	Ort: Cobern. Kreis: Regierungsbezirk: Land:	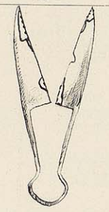	Grosse eiserne Scheere.	Hhe.: Lge.: 29,5. gr. Br.: kl. Br.: o. Dm. m. Dm. u. Dm. gr. Uf.	Gestein: (Flint:) Metall: Eisen. Thon: Glas: Org. Subst.:
Laufende No. **948.** Acten-No. Inventar-No. Frühere No. 146.	Ort: Cobern. Kreis: Regierungsbezirk: Land:		Kleinere eiserne Scheere.	Hhe.: Lge.: 12,5. gr. Br.: kl. Br.: o. Dm. m. Dm. u. Dm. gr. Uf.	Gestein: (Flint:) Metall: Eisen. Thon: Glas: Org. Subst.:
Laufende No. **949.** Acten-No. Inventar-No. Frühere No. 144?	Ort: Cobern. Kreis: Regierungsbezirk: Land:		Eisernes Messer mit kurzem Griff.	Hhe.: Lge.: 13. gr. Br.: 3,4 kl. Br.: o. Dm. m. Dm. u. Dm. gr. Uf.	Gestein: (Flint:) Metall: Eisen. Thon: Glas: Org. Subst.:
Laufende No. **950.** Acten-No. Inventar-No. Frühere No. 143? 143?	Ort: Cobern. Kreis: Regierungsbezirk: Land:		Eisernes Messer, am Griff eine Oehse, an der Spitze ein Haken.	Hhe.: Lge.: 13,8. gr. Br.: kl. Br.: o. Dm. m. Dm. u. Dm. gr. Uf.	Gestein: (Flint:) Metall: Eisen, Thon: Glas: Org. Subst.:
Laufende No. **951.** Acten-No. Inventar-No. Frühere No. 145.	Ort: Cobern. Kreis: Regierungsbezirk: Land:		Eisernes Messer von dreieckiger Form.	Hhe.: Lge.: 11. gr. Br.: kl. Br.: o. Dm. m. Dm. u. Dm. gr. Uf.	Gestein: (Flint:) Metall: Eisen. Thon: Glas: Org. Subst.:
Laufende No. **952.** Acten-No. Inventar-No. Frühere No. 138.	Ort: Cobern. Kreis: Regierungsbezirk: Land:		Eiserner Schlüssel eigenthümlicher Form.	Hhe.: Lge.: 6,4. gr. Br.: kl. Br.: o. Dm. m. Dm. u. Dm. gr. Uf.	Gestein: (Flint:) Metall: Eisen. Thon: Glas: Org. Subst.:

Summe d. Gegenst.:	a. Stein: / Thon:	(Flint:) Glas:	Bronze: Bernst.:	Eisen: Holz:	Br. u. E.: Horn:	Gold: Knochen:	Silber: Elfenbn.:	Elktr.: Muschln.:
Total-Summe d. Gegenst.:	a. Stein: / Thon:	(Flint:) Glas:	Bronze: Bernst.:	Eisen: Holz:	Br. u. E.: Horn:	Gold: Knochen:	Silber: Elfenbn.:	Elktr.: Muschln.:

7. Etikett-Nummer.	8. Zubehörige Funde.	9. Art der Fundstätte.		10. Bestattungsart.	11. Bemerkungen.	12. Vorbesitzer Jahr und Art der Erwerbung.
№		See oder Moor? Acker, Haide, Wald? Offene Ansiedelung, Höhle, Pfahlbau? Befestigung?	Dolmen, Ganggrab, Riesenbett? Stein oder Erdhügel? Flachgrab?	Leichenbeisetzung? (hockend od. gestreckt od. Schädelgrab?) Partielle oder totale Verbrennung? Mit Beigabe von Thierknochen?		Zeiling.
№		See oder Moor? Acker, Haide, Wald? Offene Ansiedelung, Höhle, Pfahlbau? Befestigung?	Dolmen, Ganggrab, Riesenbett? Stein oder Erdhügel? Flachgrab?	Leichenbeisetzung? (hockend od. gestreckt od. Schädelgrab?) Partielle oder totale Verbrennung? Mit Beigabe von Thierknochen?		
№		See oder Moor? Acker, Haide, Wald? Offene Ansiedelung, Höhle, Pfahlbau? Befestigung?	Dolmen, Ganggrab, Riesenbett? Stein oder Erdhügel? Flachgrab?	Leichenbeisetzung? (hockend od. gestreckt od. Schädelgrab?) Partielle oder totale Verbrennung? Mit Beigabe von Thierknochen?		
№		See oder Moor? Acker, Haide, Wald? Offene Ansiedelung, Höhle, Pfahlbau? Befestigung?	Dolmen, Ganggrab, Riesenbett? Stein oder Erdhügel? Flachgrab?	Leichenbeisetzung? (hockend od. gestreckt od. Schädelgrab?) Partielle oder totale Verbrennung? Mit Beigabe von Thierknochen?		
№		See oder Moor? Acker, Haide, Wald? Offene Ansiedelung, Höhle, Pfahlbau? Befestigung?	Dolmen, Ganggrab, Riesenbett? Stein oder Erdhügel? Flachgrab?	Leichenbeisetzung? (hockend od. gestreckt od. Schädelgrab?) Partielle oder totale Verbrennung? Mit Beigabe von Thierknochen?		
№		See oder Moor? Acker, Haide, Wald? Offene Ansiedelung, Höhle, Pfahlbau? Befestigung?	Dolmen, Ganggrab, Riesenbett? Stein oder Erdhügel? Flachgrab?	Leichenbeisetzung? (hockend od. gestreckt od. Schädelgrab?) Partielle oder totale Verbrennung? Mit Beigabe von Thierknochen?		Inv. 1985 Roth. 1576 Carl.

Summe der Funde:	a. Seen: / Befstg.:	Mooren: Dolmen etc.	Acker: Hügelgr.:	Haide: Flachgr.:	Wald: Skeletgr.:	Ansiedelngn.: Gr. m. p. Vbr.	Höhln.: tot. V.:	Pfahlbtn.: Unbest.:
Total-Summe d. Funde:	a. Seen: / Befstg.:	Mooren: Dolmen etc.	Acker: Hügelgr.:	Haide: Flachgr.:	Wald: Skeletgr.:	Ansiedelngn.: Gr. m. p. Vbr.	Höhln.: tot. V.:	Pfahlbtn.: Unbest.:

1. Nummer.	2. Fundort.	3. Zeichnung.	4. Gegenstand, dessen Art, Form, Ornament und Erhaltungs-Zustand.	5. Maasse.	6. Material u. Farbe.
Laufende No. **953.** Acten-No. Inventar-No. Frühere No. 127.	Ort: Cobern. Kreis: Coblenz. Regierungsbezirk: Land:		Eiserne Lanzenspitze, der Schaft etwas gespalten, dazu gehört ein eiserner Ring.	Hhe.: Lge.: 21,9. gr. Br.: kl. Br.: o. Dm. m. Dm. u. Dm. gr. Uf.	Gestein: (Flint:) Metall: Eisen. Thon: Glas: Org. Subst.:
Laufende No. **954.** Acten-No. Inventar-No. Frühere No. 128.	Ort: Cobern. Kreis: Regierungsbezirk: Land:	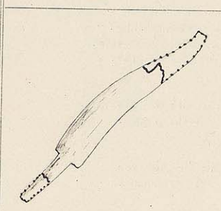	Eisernes Messer von etwas geschwungener Form mit Griff, die Spitze fehlt.	Hhe.: Lge.: 17,7. gr. Br.: kl. Br.: o. Dm. m. Dm. u. Dm. gr. Uf.	Gestein: (Flint:) Metall: Eisen Thon: Glas: Org. Subst.:
Laufende No. **955.** Acten-No. Inventar-No. Frühere No. 129.	Ort: Cobern. Kreis: Regierungsbezirk: Land:	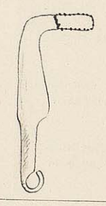	Eisernes Messer mit rechtwinklig gebogener Schneide.	Hhe.: Lge.: 14,5. gr. Br.: kl. Br.: o. Dm. m. Dm. u. Dm. gr. Uf.	Gestein: (Flint:) Metall: Eisen. Thon: Glas: Org. Subst.:
Laufende No. **956.** Acten-No. Inventar-No. Frühere No. 130.	Ort: Cobern. Kreis: Regierungsbezirk: Land:		Zwei Schreibgriffel v. Eisen.	Hhe.: Lge.: 12. gr. Br.: kl. Br.: o. Dm. m. Dm. u. Dm. gr. Uf.	Gestein: (Flint:) Metall: Eisen. Thon: Glas: Org. Subst.:
Laufende No. **957.** Acten-No. Inventar-No. Frühere No.	Ort: Cobern. Kreis: Regierungsbezirk: Land:	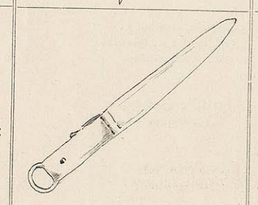	Eisernes Messer mit breitem Griff.	Hhe.: Lge.: 15,2. gr. Br.: kl. Br.: o. Dm. m. Dm. u. Dm. gr. Uf.	Gestein: (Flint:) Metall: Eisen. Thon: Glas: Org. Subst.:
Laufende No. **958.** Acten-No. Inventar-No. Frühere No. 139.	Ort: Gondorf. Kreis: Mayen Regierungsbezirk: Coblenz. Land:		Eiserner Schlüssel? (In der Zeichnung ergänzt)	Hhe.: Lge.: 13,7. gr. Br.: kl. Br.: o. Dm. m. Dm. u. Dm. gr. Uf.	Gestein: (Flint:) Metall: Eisen. Thon: Glas: Org. Subst.:
Laufende No. **959.** Acten-No. Inventar-No. Frühere No. 136.	Ort: Cobern. Kreis: Regierungsbezirk: Land:		Eiserner Schlüssel.	Hhe.: Lge.: 11. gr. Br.: kl. Br.: o. Dm. m. Dm. u. Dm. gr. Uf.	Gestein: (Flint:) Metall: Eisen. Thon: Glas: Org. Subst.:

Summe d. Gegenst.:	a. Stein:	(Flint:	) Bronze:	Eisen:	Br. u. E.:	Gold:	Silber:	Elktr.:
	Thon:	Glas:	Bernst.:	Holz:	Horn:	Knochen:	Elfenbn.:	Muschln.:
Total-Summe d. Gegenst.:	a. Stein:	(Flint:	) Bronze:	Eisen:	Br. u. E.:	Gold:	Silber:	Elktr.:
	Thon:	Glas:	Bernst.:	Holz:	Horn:	Knochen:	Elfenbn.:	Muschln.:

7. Etikett-Nummer.	8. Zubehörige Funde.	9. Art der Fundstätte.		10. Bestattungsart.	11. Bemerkungen.	12. Vorbesitzer Jahr und Art der Erwerbung.
№	Nr. 953-56 mit 3 Gefässen zusammen in einem Grabe gefunden. Das eine zugehörige Gefäss ist Nro. 930!	See oder Moor? Acker, Haide, Wald? Offene Ansiedelung, Höhle, Pfahlbau? Befestigung?	Dolmen, Ganggrab, Riesenbett? Stein oder Erdhügel? Flachgrab?	Leichenbeisetzung? (hockend od. gestreckt od. Schädelgrab?) Partielle oder totale Verbrennung? Mit Beigabe von Thierknochen?	Die ausserdem zu diesem Grabfunde gehörigen Gefässe waren eine schwarze Aschenurne (alte No. 31c) u. weisser Henkelkrug (27).	Zeiling. b) Ring 1576 ex. b) Juv. 1985 vork.
№		See oder Moor? Acker, Haide, Wald? Offene Ansiedelung, Höhle, Pfahlbau? Befestigung?	Dolmen, Ganggrab, Riesenbett? Stein oder Erdhügel? Flachgrab?	Leichenbeisetzung? (hockend od. gestreckt od. Schädelgrab?) Partielle oder totale Verbrennung? Mit Beigabe von Thierknochen?		
№		See oder Moor? Acker, Haide, Wald? Offene Ansiedelung, Höhle, Pfahlbau? Befestigung?	Dolmen, Ganggrab, Riesenbett? Stein oder Erdhügel? Flachgrab?	Leichenbeisetzung? (hockend od. gestreckt od. Schädelgrab?) Partielle oder totale Verbrennung? Mit Beigabe von Thierknochen?		
№		See oder Moor? Acker, Haide, Wald? Offene Ansiedelung, Höhle, Pfahlbau? Befestigung?	Dolmen, Ganggrab, Riesenbett? Stein oder Erdhügel? Flachgrab?	Leichenbeisetzung? (hockend od. gestreckt od. Schädelgrab?) Partielle oder totale Verbrennung? Mit Beigabe von Thierknochen?		a) 1972 ex. b) a+b) 1985 vork.
№		See oder Moor? Acker, Haide, Wald? Offene Ansiedelung, Höhle, Pfahlbau? Befestigung?	Dolmen, Ganggrab, Riesenbett? Stein oder Erdhügel? Flachgrab?	Leichenbeisetzung? (hockend od. gestreckt od. Schädelgrab?) Partielle oder totale Verbrennung? Mit Beigabe von Thierknochen?		
№		See oder Moor? Acker, Haide, Wald? Offene Ansiedelung, Höhle, Pfahlbau? Befestigung?	Dolmen, Ganggrab, Riesenbett? Stein oder Erdhügel? Flachgrab?	Leichenbeisetzung? (hockend od. gestreckt od. Schädelgrab?) Partielle oder totale Verbrennung? Mit Beigabe von Thierknochen?		

Summe der Funde:	a. Seen:	Mooren:	Acker:	Haide:	Wald:	Ansiedelngn.:	Höhln.:	Pfahlbtn.:
	Befstg.:	Dolmen etc.	Hügelgr.:	Flachgr.:	Skeletgr.:	Gr. m. p. Vbr.	tot. V.:	Unbest.:
Total-Summe d. Funde:	a. Seen:	Mooren:	Acker:	Haide:	Wald:	Ansiedelngn.:	Höhln.:	Pfahlbtn.:
	Befstg.:	Dolmen etc.	Hügelgr.:	Flachgr.:	Skeletgr.:	Gr. m. p. Vbr.	tot. V.:	Unbest.:

1. Nummer.	2. Fundort.	3. Zeichnung.	4. Gegenstand, dessen Art, Form, Ornament und Erhaltungs-Zustand.	5. Maasse.	6. Material u. Farbe.
Laufende No. **960.** Acten-No. Inventar-No. Frühere No. 155 a.	Ort: Cobern. Kreis: Coblenz. Regierungsbezirk: Land:		Schlüssel von Eisen, ziemlich lang, mit einfachem Haken.	Hhe.: Lge.: 14,2. gr. Br.: kl. Br.: o. Dm. m. Dm. u. Dm. gr. Uf.	Gestein: (Flint:) Metall: Eisen. Thon: Glas: Org. Subst.:
Laufende No. **961.** Acten-No. Inventar-No. Frühere No. 155 b.	Ort: Cobern. Kreis: Regierungsbezirk: Land:		Zange von Eisen.	Hhe.: Lge.: 19,3. gr. Br.: kl. Br.: o. Dm. m. Dm. u. Dm. gr. Uf.	Gestein: (Flint:) Metall: Eisen. Thon: Glas: Org. Subst.:
Laufende No. **962.** Acten-No. Inventar-No. Frühere No. 155 c.	Ort: Cobern. Kreis: Regierungsbezirk: Land:	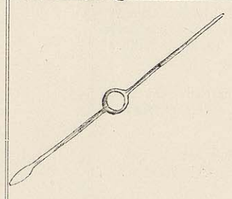	Stilus (?) von Bronze, in der Mitte mit einem Ring versehen.	Hhe.: Lge.: 19,4. gr. Br.: kl. Br.: o. Dm. m. Dm. u. Dm. gr. Uf.	Gestein: (Flint:) Metall: Bronze. Thon: Glas: Org. Subst.:
Laufende No. **963.** Acten-No. Inventar-No. Frühere No.	Ort: Cobern. Kreis: Regierungsbezirk: Land:	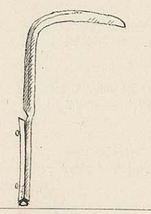	Strigel von Bronze.	Hhe.: Lge.: 20,6. gr. Br.: 2,7. kl. Br.: o. Dm. m. Dm. u. Dm. gr. Uf.	Gestein: (Flint:) Metall: Bronze. Thon: Glas: Org. Subst.:
Laufende No. **964.** Acten-No. Inventar-No. Frühere No.	Ort: Cobern. Kreis: Regierungsbezirk: Land:	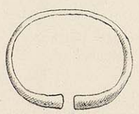	Armring von Silber, offen, an den Enden verstärkt.	Hhe.: Lge.: 7,1. gr. Br.: kl. Br.: o. Dm. m. Dm. u. Dm. gr. Uf.	Gestein: (Flint:) Metall: Silber, Thon: Glas: Org. Subst.:
Laufende No. **965.** Acten-No. Inventar-No. Frühere No.	Ort: Cobern. Kreis: Regierungsbezirk: Land:		Fibel von Bronze mit eigentümlichem Aufsatz auf dem breiten Bügel, der Nadelhalter durchbrochen.	Hhe.: Lge.: 7,9. gr. Br.: kl. Br.: o. Dm. m. Dm. u. Dm. gr. Uf.	Gestein: (Flint:) Metall: Bronze Thon: Glas: Org. Subst.:
Laufende No. **966.** Acten-No. Inventar-No. Frühere No.	Ort: Cobern. Kreis: Regierungsbezirk: Land:		Grosse sog. Militär-Fibel gewöhnlicher Form v. Bronze, der Fuss durchbrochen, der Dorn defect, auf beiden Seiten des breiten Bügels je 1 Knopf.	Hhe.: Lge.: 9,4. gr. Br.: kl. Br.: o. Dm. m. Dm. u. Dm. gr. Uf.	Gestein: (Flint:) Metall: Bronze. Thon: Glas: Org. Subst.:

Summe d. Gegenst.:	a. Stein:	(Flint:	) Bronze:	Eisen:	Br. u. E.:	Gold:	Silber:	Elktr.:
	Thon:	Glas:	Bernst.:	Holz:	Horn:	Knochen:	Elfenbn.:	Muschln.:
Total-Summe d. Gegenst.:	a. Stein:	(Flint:	) Bronze:	Eisen:	Br. u. E.:	Gold:	Silber:	Elktr.:
	Thon:	Glas:	Bernst.:	Holz:	Horn:	Knochen:	Elfenbn.:	Muschln.:

7. Etikett-Nummer.	8. Zubehörige Funde.	9. Art der Fundstätte.		10. Bestattungsart.	11. Bemerkungen.	12. Vorbesitzer Jahr und Art der Erwerbung.
№		See oder Moor? Acker, Haide, Wald? Offene Ansiedelung, Höhle, Pfahlbau? Befestigung?	Dolmen, Ganggrab, Riesenbett? Stein oder Erdhügel? Flachgrab?	Leichenbeisetzung? (hockend od. gestreckt od. Schädelgrab?) Partielle oder totale Verbrennung? Mit Beigabe von Thierknochen?		Zeiling. 1963 vorh. Inv. 85 vorh.
№		See oder Moor? Acker, Haide, Wald? Offene Ansiedelung, Höhle, Pfahlbau? Befestigung?	Dolmen, Ganggrab, Riesenbett? Stein oder Erdhügel? Flachgrab?	Leichenbeisetzung? (hockend od. gestreckt od. Schädelgrab?) Partielle oder totale Verbrennung? Mit Beigabe von Thierknochen?		1963 vorh. Inv. 85 vorh.
№		See oder Moor? Acker, Haide, Wald? Offene Ansiedelung, Höhle, Pfahlbau? Befestigung?	Dolmen, Ganggrab, Riesenbett? Stein oder Erdhügel? Flachgrab?	Leichenbeisetzung? (hockend od. gestreckt od. Schädelgrab?) Partielle oder totale Verbrennung? Mit Beigabe von Thierknochen?		1963 vorh. Inv. 85 vorh.
№		See oder Moor? Acker, Haide, Wald? Offene Ansiedelung, Höhle, Pfahlbau? Befestigung?	Dolmen, Ganggrab, Riesenbett? Stein oder Erdhügel? Flachgrab?	Leichenbeisetzung? (hockend od. gestreckt od. Schädelgrab?) Partielle oder totale Verbrennung? Mit Beigabe von Thierknochen?		
№		See oder Moor? Acker, Haide, Wald? Offene Ansiedelung, Höhle, Pfahlbau? Befestigung?	Dolmen, Ganggrab, Riesenbett? Stein oder Erdhügel? Flachgrab?	Leichenbeisetzung? (hockend od. gestreckt od. Schädelgrab?) Partielle oder totale Verbrennung? Mit Beigabe von Thierknochen?		
№		See oder Moor? Acker, Haide, Wald? Offene Ansiedelung, Höhle, Pfahlbau? Befestigung?	Dolmen, Ganggrab, Riesenbett? Stein oder Erdhügel? Flachgrab?	Leichenbeisetzung? (hockend od. gestreckt od. Schädelgrab?) Partielle oder totale Verbrennung? Mit Beigabe von Thierknochen?		1963 vorh. Nadel und Spirale Inv. 85 vorh.
№		See oder Moor? Acker, Haide, Wald? Offene Ansiedelung, Höhle, Pfahlbau? Befestigung?	Dolmen, Ganggrab, Riesenbett? Stein oder Erdhügel? Flachgrab?	Leichenbeisetzung? (hockend od. gestreckt od. Schädelgrab?) Partielle oder totale Verbrennung? Mit Beigabe von Thierknochen?		

Summe der Funde:	a. Seen:	Mooren:	Acker:	Haide:	Wald:	Ansiedelngn.:	Höhln.:	Pfahlbtn.:
	Befstg.:	Dolmen etc.	Hügelgr.:	Flachgr.:	Skeletgr.:	Gr. m. p. Vbr.	tot. V.:	Unbest.:
Total-Summe d. Funde:	a. Seen:	Mooren:	Acker:	Haide:	Wald:	Ansiedelngn.:	Höhln.:	Pfahlbtn.:
	Befstg.:	Dolmen etc.	Hügelgr.:	Flachgr.:	Skeletgr.:	Gr. m. p. Vbr.	tot. V.:	Unbest.:

1. Nummer.	2. Fundort.	3. Zeichnung.	4. Gegenstand, dessen Art, Form, Ornament und Erhaltungs-Zustand.	5. Maasse.	6. Material u. Farbe.
Laufende No. **967.** Acten-No. Inventar-No. Frühere No.	Ort: Cobern. Kreis: Coblenz. Regierungsbezirk: Land:		Kleiner silberner Spiegel viereckig, sehr zerbrochen u. defect.	Hhe.: Lge.: 7. gr. Br.: kl. Br.: o. Dm. m. Dm. u. Dm. gr. Uf.	Gestein: (Flint:) Metall: Silber. Thon: Glas: Org. Subst.:
Laufende No. **968.** Acten-No. Inventar-No. Frühere No.	Ort: Cobern. Kreis: Regierungsbezirk: Land:	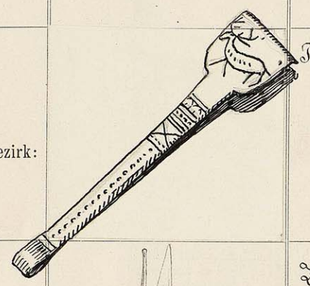	Pincette von Bronze.	Hhe.: Lge.: 7,8. gr. Br.: kl. Br.: o. Dm. m. Dm. u. Dm. gr. Uf.	Gestein: (Flint:) Metall: Bronze. Thon: Glas: Org. Subst.:
Laufende No. **969.** Acten-No. Inventar-No. Frühere No.	Ort: Cobern. Kreis: Regierungsbezirk: Land:		Zusammengebogenes eisernes Schwert, ziemlich gut erhalten, aus der Urne 926.	Hhe.: Lge.: gr. Br.: kl. Br.: o. Dm. m. Dm. u. Dm. gr. Uf.	Gestein: (Flint:) Metall: Eisen. Thon: Glas: Org. Subst.:
Laufende No. **970.** Acten-No. Inventar-No. Frühere No.	Ort: Cobern. Kreis: Regierungsbezirk: Land:		Eiserne Hacke.	Hhe.: Lge.: 14,5. gr. Br.: kl. Br.: o. Dm. m. Dm. u. Dm. gr. Uf.	Gestein: (Flint:) Metall: Eisen. Thon: Glas: Org. Subst.:
Laufende No. **971.** Acten-No. Inventar-No. Frühere No.	Ort: Cobern. Kreis: Regierungsbezirk: Land:	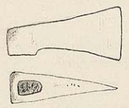	Kleine eiserne Axt.	Hhe.: Lge.: 11. gr. Br.: kl. Br.: o. Dm. m. Dm. u. Dm. gr. Uf.	Gestein: (Flint:) Metall: Eisen. Thon: Glas: Org. Subst.:
Laufende No. **972.** Acten-No. Inventar-No. Frühere No. 157.	Ort: Cobern. Kreis: Regierungsbezirk: Land:		Kleine eiserne Axt mit breiter, etwas schräger Schneide. (Makaris).	Hhe.: Lge.: 12,4. gr. Br.: kl. Br.: o. Dm. m. Dm. u. Dm. gr. Uf.	Gestein: (Flint:) Metall: Eisen. Thon: Glas: Org. Subst.:
Laufende No. **973.** Acten-No. Inventar-No. Frühere No. 156.	Ort: Cobern. Kreis: Regierungsbezirk: Land:		Grosses eisernes Messer mit weiter Tülle am Schaftende.	Hhe.: Lge.: 21,5. gr. Br.: kl. Br.: o. Dm. m. Dm. u. Dm. gr. Uf.	Gestein: (Flint:) Metall: Eisen. Thon: Glas: Org. Subst.:

Summe d. Gegenst.:	a. Stein:	(Flint:	) Bronze:	Eisen:	Br. u. E.:	Gold:	Silber:	Elktr.:
	Thon:	Glas:	Bernst.:	Holz:	Horn:	Knochen:	Elfenbn.:	Muschln.:
Total-Summe d. Gegenst.:	a. Stein:	(Flint:	) Bronze:	Eisen:	Br. u. E.:	Gold:	Silber:	Elktr.:
	Thon:	Glas:	Bernst.:	Holz:	Horn:	Knochen:	Elfenbn.:	Muschln.:

7. Etikett-Nummer.	8. Zubehörige Funde.	9. Art der Fundstätte.		10. Bestattungsart.	11. Bemerkungen.	12. Vorbesitzer Jahr und Art der Erwerbung.
№		See oder Moor? Acker, Haide, Wald? Offene Ansiedelung, Höhle, Pfahlbau? Befestigung?	Dolmen, Ganggrab, Riesenbett? Stein oder Erdhügel? Flachgrab?	Leichenbeisetzung? (hockend od. gestreckt od. Schädelgrab?) Partielle oder totale Verbrennung? Mit Beigabe von Thierknochen?		Zeiling.
№		See oder Moor? Acker, Haide, Wald? Offene Ansiedelung, Höhle, Pfahlbau? Befestigung?	Dolmen, Ganggrab, Riesenbett? Stein oder Erdhügel? Flachgrab?	Leichenbeisetzung? (hockend od. gestreckt od. Schädelgrab?) Partielle oder totale Verbrennung? Mit Beigabe von Thierknochen?		Inv. 86 vorh. 1970 vorh.
№	I. i. 926.	See oder Moor? Acker, Haide, Wald? Offene Ansiedelung, Höhle, Pfahlbau? Befestigung?	Dolmen, Ganggrab, Riesenbett? Stein oder Erdhügel? Flachgrab?	Leichenbeisetzung? (hockend od. gestreckt od. Schädelgrab?) Partielle oder totale Verbrennung? Mit Beigabe von Thierknochen?		1[illegible] vorh. Inv. 85 vorh.
№		See oder Moor? Acker, Haide, Wald? Offene Ansiedelung, Höhle, Pfahlbau? Befestigung?	Dolmen, Ganggrab, Riesenbett? Stein oder Erdhügel? Flachgrab?	Leichenbeisetzung? (hockend od. gestreckt od. Schädelgrab?) Partielle oder totale Verbrennung? Mit Beigabe von Thierknochen?		
№		See oder Moor? Acker, Haide, Wald? Offene Ansiedelung, Höhle, Pfahlbau? Befestigung?	Dolmen, Ganggrab, Riesenbett? Stein oder Erdhügel? Flachgrab?	Leichenbeisetzung? (hockend od. gestreckt od. Schädelgrab?) Partielle oder totale Verbrennung? Mit Beigabe von Thierknochen?		
№		See oder Moor? Acker, Haide, Wald? Offene Ansiedelung, Höhle, Pfahlbau? Befestigung?	Dolmen, Ganggrab, Riesenbett? Stein oder Erdhügel? Flachgrab?	Leichenbeisetzung? (hockend od. gestreckt od. Schädelgrab?) Partielle oder totale Verbrennung? Mit Beigabe von Thierknochen?		1963 vorh. Inv. 85 vorh.

Summe der Funde:	a. Seen:	Mooren:	Acker:	Haide:	Wald:	Ansiedelngn.:	Höhln.:	Pfahlbtn.:
	Befstg.:	Dolmen etc.	Hügelgr.:	Flachgr.:	Skeletgr.:	Gr. m. p. Vbr.	tot. V.:	Unbest.:
Total-Summe d. Funde:	a. Seen:	Mooren:	Acker:	Haide:	Wald:	Ansiedelngn.:	Höhln.:	Pfahlbtn.:
	Befstg.:	Dolmen etc.	Hügelgr.:	Flachgr.:	Skeletgr.:	Gr. m. p. Vbr.	tot. V.:	Unbest.:

1. Nummer.	2. Fundort.	3. Zeichnung.	4. Gegenstand, dessen Art, Form, Ornament und Erhaltungs-Zustand.	5. Maasse.	6. Material u. Farbe.
Laufende No. **974** Acten-No. Inventar-No. Frühere No. 149.	Ort: Cobern. Kreis: Coblenz. Regierungsbezirk: Land:		Grosse eiserne Scheere, ~~am Griffende breit~~ an den Enden Defect.	Hhe.: Lge.: 21,1. gr. Br.: kl. Br.: o. Dm. m. Dm. u. Dm. gr. Uf.	Gestein: (Flint:) Metall: Eisen. Thon: Glas: Org. Subst.:
Laufende No. **975.** Acten-No. Inventar-No. Frühere No. 148. 141.	Ort: Cobern. Kreis: Regierungsbezirk: Land:		a: Eiserne Scheere, stark verrostet, defect. b: Hälfte einer eisernen Scheere.	Hhe.: Lge.: gr. Br.: kl. Br.: o. Dm. m. Dm. u. Dm. gr. Uf.	Gestein: (Flint:) Metall: Eisen. Thon: Glas: Org. Subst.:
Laufende No. **976.** Acten-No. Inventar-No. Frühere No. 151. 152.	Ort: Cobern. Kreis: Regierungsbezirk: Land:		Zwei Meissel von Eisen.	Hhe.: Lge.: 18.–16,5. gr. Br.: kl. Br.: o. Dm. m. Dm. u. Dm. gr. Uf.	Gestein: (Flint:) Metall: Eisen. Thon: Glas: Org. Subst.:
Laufende No. **977.** Acten-No. Inventar-No. Frühere No. 153.	Ort: Cobern. Kreis: Regierungsbezirk: Land:		Stilus von Eisen, Defect.	Hhe.: Lge.: 15. gr. Br.: kl. Br.: o. Dm. m. Dm. u. Dm. gr. Uf.	Gestein: (Flint:) Metall: Eisen. Thon: Glas: Org. Subst.:
Laufende No. **978.** Acten-No. Inventar-No. Frühere No. 152. 8.	Ort: Cobern. Kreis: Regierungsbezirk: Land:		Eisernes Messer mit Griff, die Spitze fehlt.	Hhe.: Lge.: 10,1. gr. Br.: kl. Br.: o. Dm. m. Dm. u. Dm. gr. Uf.	Gestein: (Flint:) Metall: Eisen. Thon: Glas: Org. Subst.:
Laufende No. **979.** Acten-No. Inventar-No. Frühere No.	Ort: Cobern. Kreis: Regierungsbezirk: Land:		Kleines gebogenes eisernes Messer.	Hhe.: Lge.: 9,1. gr. Br.: kl. Br.: o. Dm. m. Dm. u. Dm. gr. Uf.	Gestein: (Flint:) Metall: Eisen. Thon: Glas: Org. Subst.:
Laufende No. **980.** Acten-No. Inventar-No. Frühere No.	Ort: Cobern. Kreis: Regierungsbezirk: Land:	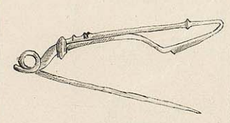	Grosse La Tène-Fibel von Bronze.	Hhe.: Lge.: 9,3 gr. Br.: kl. Br.: o. Dm. m. Dm. u. Dm. gr. Uf.	Gestein: (Flint:) Metall: Bronze. Thon: Glas: Org. Subst.:

Summe d. Gegenst.:	a. Stein:	(Flint:	) Bronze:	Eisen:	Br. u. E.:	Gold:	Silber:	Elktr.:
	Thon:	Glas:	Bernst.:	Holz:	Horn:	Knochen:	Elfenbn.:	Muschln.:
Total-Summe d. Gegenst.:	a. Stein:	(Flint:	) Bronze:	Eisen:	Br. u. E.:	Gold:	Silber:	Elktr.:
	Thon:	Glas:	Bernst.:	Holz:	Horn:	Knochen:	Elfenbn.:	Muschln.:

Abtheilung: I. i. Rheinprovinz

7. Etikett-Nummer.	8. Zubehörige Funde.	9. Art der Fundstätte.		10. Bestattungsart.	11. Bemerkungen.	12. Vorbesitzer Jahr und Art der Erwerbung.
№		See oder Moor? Acker, Haide, Wald? Offene Ansiedelung, Höhle, Pfahlbau? Befestigung?	Dolmen, Ganggrab, Riesenbett? Stein oder Erdhügel? Flachgrab?	Leichenbeisetzung? (hockend od. gestreckt od. Schädelgrab?) Partielle oder totale Verbrennung? Mit Beigabe von Thierknochen?		Heiling. 1963 vorh. Juv. 85 vorh.
№		See oder Moor? Acker, Haide, Wald? Offene Ansiedelung, Höhle, Pfahlbau? Befestigung?	Dolmen, Ganggrab, Riesenbett? Stein oder Erdhügel? Flachgrab?	Leichenbeisetzung? (hockend od. gestreckt od. Schädelgrab?) Partielle oder totale Verbrennung? Mit Beigabe von Thierknochen?		1963 vorh. Juv. 85 vorh.
№		See oder Moor? Acker, Haide, Wald? Offene Ansiedelung, Höhle, Pfahlbau? Befestigung?	Dolmen, Ganggrab, Riesenbett? Stein oder Erdhügel? Flachgrab?	Leichenbeisetzung? (hockend od. gestreckt od. Schädelgrab?) Partielle oder totale Verbrennung? Mit Beigabe von Thierknochen?		
№		See oder Moor? Acker, Haide, Wald? Offene Ansiedelung, Höhle, Pfahlbau? Befestigung?	Dolmen, Ganggrab, Riesenbett? Stein oder Erdhügel? Flachgrab?	Leichenbeisetzung? (hockend od. gestreckt od. Schädelgrab?) Partielle oder totale Verbrennung? Mit Beigabe von Thierknochen?		
№		See oder Moor? Acker, Haide, Wald? Offene Ansiedelung, Höhle, Pfahlbau? Befestigung?	Dolmen, Ganggrab, Riesenbett? Stein oder Erdhügel? Flachgrab?	Leichenbeisetzung? (hockend od. gestreckt od. Schädelgrab?) Partielle oder totale Verbrennung? Mit Beigabe von Thierknochen?		1963 vorh. Juv. 85 vorh.
№		See oder Moor? Acker, Haide, Wald? Offene Ansiedelung, Höhle, Pfahlbau? Befestigung?	Dolmen, Ganggrab, Riesenbett? Stein oder Erdhügel? Flachgrab?	Leichenbeisetzung? (hockend od. gestreckt od. Schädelgrab?) Partielle oder totale Verbrennung? Mit Beigabe von Thierknochen?		

Summe der Funde:	a. Seen:	Mooren:	Acker:	Haide:	Wald:	Ansiedelngn.:	Höhln.:	Pfahlbtn.:
	Befstg.:	Dolmen etc.	Hügelgr.:	Flachgr.:	Skeletgr.:	Gr. m. p. Vbr.	tot. V.:	Unbest.:
Total-Summe d. Funde:	a. Seen:	Mooren:	Acker:	Haide:	Wald:	Ansiedelngn.:	Höhln.:	Pfahlbtn.:
	Befstg.:	Dolmen etc.	Hügelgr.:	Flachgr.:	Skeletgr.:	Gr. m. p. Vbr.	tot. V.:	Unbest.:

1. Nummer.	2. Fundort.	3. Zeichnung.	4. Gegenstand, dessen Art, Form, Ornament und Erhaltungs-Zustand.	5. Maasse.	6. Material u. Farbe.
Laufende No. **981.** Acten-No. Inventar-No. Frühere No.	Ort: Lobern. Kreis: Coblenz. Regierungsbezirk: Land:		Gürtelhaken von Eisen, mit getriebenem Bronzeblech überzogen, die Nieten von Eisen, ganz verbogen.	Hhe.: Lge.: 12,4. gr. Br.: 5. kl. Br.: o. Dm. m. Dm. u. Dm. gr. Uf.	Gestein: (Flint:) Metall: Eisen, Br. Thon: Glas: Org. Subst.:
Laufende No. **982.** Acten-No. Inventar-No. Frühere No. 334.	Ort: Sondorf. Kreis: Mayen. Regierungsbezirk: Coblenz. Land:		Urne aus gelblichem Thon mit horizontalen Furchen.	Hhe.: 20,6. Lge.: gr. Br.: 23. kl. Br.: o. Dm. 16,2. m. Dm. u. Dm. gr. Uf.	Gestein: (Flint:) Metall: Thon: gelbl. Glas: Org. Subst.:
Laufende No. **983.** Acten-No. Inventar-No. Frühere No.	Ort: Sondorf. Kreis: Regierungsbezirk: Land:		Hohes Gefäss aus schwarzem Thon mit weisser Bemalung.	Hhe.: 28,5. Lge.: gr. Br.: 18. kl. Br.: o. Dm. 9,2. m. Dm. u. Dm. gr. Uf.	Gestein: (Flint:) Metall: Thon: schwarz. Glas: Org. Subst.:
Laufende No. **984.** Acten-No. Inventar-No. Frühere No.	Ort: Sondorf. Kreis: Regierungsbezirk: Land:		Becher, braun mit weisser Bemalung. Inschrift, IM PLE ME.	Hhe.: 13,2. Lge.: gr. Br.: 10,6. kl. Br.: o. Dm. 5,4. m. Dm. u. Dm. 3,8. gr. Uf.	Gestein: (Flint:) Metall: Thon: braun. Glas: Org. Subst.:
Laufende No. **985.** Acten-No. Inventar-No. Frühere No. 19.	Ort: Sondorf. Kreis: Regierungsbezirk: Land:		Einhenklige Flasche, rötlich, stark ausgebaucht, mit engem Halse.	Hhe.: 16,7. Lge.: gr. Br.: 14,2. kl. Br.: o. Dm. 4. m. Dm. u. Dm. gr. Uf.	Gestein: (Flint:) Metall: Thon: rötlich. Glas: Org. Subst.:
Laufende No. **986.** Acten-No. Inventar-No. Frühere No. 17.	Ort: Sondorf. Kreis: Regierungsbezirk: Land:		Zweihenklige kleine Flasche, bräunlich unten ziemlich weit, etwas massiv.	Hhe.: 12,2. Lge.: gr. Br.: 10,5. kl. Br.: o. Dm. 3,3. m. Dm. u. Dm. gr. Uf.	Gestein: (Flint:) Metall: Thon: bräunl. Glas: Org. Subst.:
Laufende No. **987.** Acten-No. Inventar-No. Frühere No. 312.	Ort: Sondorf. Kreis: Regierungsbezirk: Land:		Urne aus braunem Thon mit 2 Einbiegungen der Wandung, oben etwas schief.	Hhe.: 23. Lge.: gr. Br.: 22,5. kl. Br.: o. Dm. 13,8. m. Dm. u. Dm. gr. Uf.	Gestein: (Flint:) Metall: Thon: braun. Glas: Org. Subst.:

Summe d. Gegenst.:	a. Stein: / Thon:	(Flint: / Glas:	) Bronze: / Bernst.:	Eisen: / Holz:	Br. u. E.: / Horn:	Gold: / Knochen:	Silber: / Elfenbn.:	Elktr.: / Muschln.:
Total-Summe d. Gegenst.:	a. Stein: / Thon:	(Flint: / Glas:	) Bronze: / Bernst.:	Eisen: / Holz:	Br. u. E.: / Horn:	Gold: / Knochen:	Silber: / Elfenbn.:	Elktr.: / Muschln.:

7. Etikett-Nummer.	8. Zubehörige Funde.	9. Art der Fundstätte.		10. Bestattungsart.	11. Bemerkungen.	12. Vorbesitzer Jahr und Art der Erwerbung.
№		See oder Moor? / Acker, Haide, Wald? / Offene Ansiedelung, Höhle, Pfahlbau? / Befestigung?	Dolmen, Ganggrab, Riesenbett? / Stein oder Erdhügel? / Flachgrab?	Leichenbeisetzung? (hockend od. gestreckt od. Schädelgrab?) / Partielle oder totale Verbrennung? / Mit Beigabe von Thierknochen?		Dreiling.
№		See oder Moor? / Acker, Haide, Wald? / Offene Ansiedelung, Höhle, Pfahlbau? / Befestigung?	Dolmen, Ganggrab, Riesenbett? / Stein oder Erdhügel? / Flachgrab?	Leichenbeisetzung? (hockend od. gestreckt od. Schädelgrab?) / Partielle oder totale Verbrennung? / Mit Beigabe von Thierknochen?		
№		See oder Moor? / Acker, Haide, Wald? / Offene Ansiedelung, Höhle, Pfahlbau? / Befestigung?	Dolmen, Ganggrab, Riesenbett? / Stein oder Erdhügel? / Flachgrab?	Leichenbeisetzung? (hockend od. gestreckt od. Schädelgrab?) / Partielle oder totale Verbrennung? / Mit Beigabe von Thierknochen?	Text im Mus. f. Vor- u. Frühgesch. Berlin. Ers.: Kunst im Handwerk früher Völker (Berlin 1961), S. 54 Nr. 266. 14.6.63	
№		See oder Moor? / Acker, Haide, Wald? / Offene Ansiedelung, Höhle, Pfahlbau? / Befestigung?	Dolmen, Ganggrab, Riesenbett? / Stein oder Erdhügel? / Flachgrab?	Leichenbeisetzung? (hockend od. gestreckt od. Schädelgrab?) / Partielle oder totale Verbrennung? / Mit Beigabe von Thierknochen?		
№		See oder Moor? / Acker, Haide, Wald? / Offene Ansiedelung, Höhle, Pfahlbau? / Befestigung?	Dolmen, Ganggrab, Riesenbett? / Stein oder Erdhügel? / Flachgrab?	Leichenbeisetzung? (hockend od. gestreckt od. Schädelgrab?) / Partielle oder totale Verbrennung? / Mit Beigabe von Thierknochen?		1572 Mk,
№		See oder Moor? / Acker, Haide, Wald? / Offene Ansiedelung, Höhle, Pfahlbau? / Befestigung?	Dolmen, Ganggrab, Riesenbett? / Stein oder Erdhügel? / Flachgrab?	Leichenbeisetzung? (hockend od. gestreckt od. Schädelgrab?) / Partielle oder totale Verbrennung? / Mit Beigabe von Thierknochen?		1572 Mk,
№		See oder Moor? / Acker, Haide, Wald? / Offene Ansiedelung, Höhle, Pfahlbau? / Befestigung?	Dolmen, Ganggrab, Riesenbett? / Stein oder Erdhügel? / Flachgrab?	Leichenbeisetzung? (hockend od. gestreckt od. Schädelgrab?) / Partielle oder totale Verbrennung? / Mit Beigabe von Thierknochen?		1572 Mk,

Summe der Funde:	a. Seen: / Befstg.:	Mooren: / Dolmen etc.	Acker: / Hügelgr.:	Haide: / Flachgr.:	Wald: / Skeletgr.:	Ansiedelngn.: / Gr. m. p. Vbr.	Höhln.: / tot. V.:	Pfahlbtn.: / Unbest.:
Total-summe d. Funde:	a. Seen: / Befstg.:	Mooren: / Dolmen etc.	Acker: / Hügelgr.:	Haide: / Flachgr.:	Wald: / Skeletgr.:	Ansiedelngn.: / Gr. m. p. Vbr.	Höhln.: / tot. V.:	Pfahlbtn.: / Unbest.:

1. Nummer.	2. Fundort.	3. Zeichnung.	4. Gegenstand, dessen Art, Form, Ornament und Erhaltungs-Zustand.	5. Maasse.	6. Material u. Farbe.
Laufende No. **988.** Acten-No. Inventar-No. Frühere No. 308.	Ort: Sondorf. Kreis: Mayen. Regierungsbezirk: Coblenz. Land:		Urne aus rötlich gelbem Thon mit 2 Henkeln, unten ziemlich spitz zulaufend.	Hhe.: 22,7. Lge.: gr. Br.: 19. kl. Br.: o. Dm. 9,9. m. Dm. u. Dm. 6,5. gr. Uf.	Gestein: (Flint:) Metall: Thon: rötlich gelb. Glas: Org. Subst.:
Laufende No. **989.** Acten-No. Inventar-No. Frühere No. 50.	Ort: Sondorf. Kreis: Regierungsbezirk: Land:		Becherförmiges Gefäss aus rötlichem Thon mit abgesetztem Fuss.	Hhe.: 14,4. Lge.: gr. Br.: 11,8. kl. Br.: o. Dm. 8,8. m. Dm. u. Dm. 3,6. gr. Uf.	Gestein: (Flint:) Metall: Thon: rot. Glas: Org. Subst.:
Laufende No. **990.** Acten-No. Inventar-No. Frühere No. 58.	Ort: Sondorf. Kreis: Regierungsbezirk: Land:		Schale aus rotem Thon.	Hhe.: 7,2. Lge.: gr. Br.: kl. Br.: o. Dm. 17,6. m. Dm. u. Dm. gr. Uf.	Gestein: (Flint:) Metall: Thon: rot. Glas: Org. Subst.:
Laufende No. **991.** Acten-No. Inventar-No. Frühere No. 51 a.	Ort: Sondorf. Kreis: Regierungsbezirk: Land:		Becherförmiges Gefäss mit Ausguss-Röhre, braun mit weiss aufgetragenen Flecken.	Hhe.: 11,1. Lge.: gr. Br.: 8,3. kl. Br.: o. Dm. 4,5. m. Dm. u. Dm. 3,5. gr. Uf.	Gestein: (Flint:) Metall: Thon: braun. Glas: Org. Subst.:
Laufende No. **992.** Acten-No. Inventar-No. Frühere No. 311.	Ort: Sondorf. Kreis: Regierungsbezirk: Land:		Becher aus braunem Thon, z. T. abgeblättert, mit sieben länglichen Einbiegungen.	Hhe.: 11. Lge.: gr. Br.: 8,2 kl. Br.: o. Dm. 7,6. m. Dm. u. Dm. 3,2 gr. Uf.	Gestein: (Flint:) Metall: Thon: braun. Glas: Org. Subst.:
Laufende No. **993.** Acten-No. Inventar-No. Frühere No.	Ort: Sondorf. Kreis: Regierungsbezirk: Land:		Büste aus weisslichem Th. weibliche Figur mit hohem Kopfaufsatz, das Gesicht defect.	Hhe.: 13,5. Lge.: gr. Br.: 7,2. kl. Br.: o. Dm. m. Dm. u. Dm. 4,8. gr. Uf.	Gestein: (Flint:) Metall: Thon: weisslich, Glas: Org. Subst.:
Laufende No. **994.** Acten-No. Inventar-No. Frühere No. 39.	Ort: Sondorf. Kreis: Regierungsbezirk: Land:		Fränkisches Gefäss aus dunkelgrauem Thon mit zwei Reihen von Einstempelungen, ungefähr doppelkonisch.	Hhe.: 10,5. Lge.: gr. Br.: 14,5 kl. Br.: o. Dm. 8,8. m. Dm. u. Dm. 5. gr. Uf.	Gestein: (Flint:) Metall: Thon: dunkelgrau. Glas: Org. Subst.:

Summe d. Gegenst.:	a. Stein:	(Flint:	) Bronze:	Eisen:	Br. u. E.:	Gold:	Silber:	Elktr.:
	Thon:	Glas:	Bernst.:	Holz:	Horn:	Knochen:	Elfenbn.:	Muschln.:

Total-Summe d. Gegenst.:	a. Stein:	(Flint:	) Bronze:	Eisen:	Br. u. E.:	Gold:	Silber:	Elktr.:
	Thon:	Glas:	Bernst.:	Holz:	Horn:	Knochen:	Elfenbn.:	Muschln.:

7. Etikett-Nummer.	8. Zubehörige Funde.	9. Art der Fundstätte.		10. Bestattungsart.	11. Bemerkungen.	12. Vorbesitzer Jahr und Art der Erwerbung.
№		See oder Moor? Acker, Haide, Wald? Offene Ansiedelung, Höhle, Pfahlbau? Befestigung?	Dolmen, Ganggrab, Riesenbett? Stein oder Erdhügel? Flachgrab?	Leichenbeisetzung? (hockend od. gestreckt od. Schädelgrab?) Partielle oder totale Verbrennung? Mit Beigabe von Thierknochen?		Heiling.
№		See oder Moor? Acker, Haide, Wald? Offene Ansiedelung, Höhle, Pfahlbau? Befestigung?	Dolmen, Ganggrab, Riesenbett? Stein oder Erdhügel? Flachgrab?	Leichenbeisetzung? (hockend od. gestreckt od. Schädelgrab?) Partielle oder totale Verbrennung? Mit Beigabe von Thierknochen?	MVF - Berlin-West	
№		See oder Moor? Acker, Haide, Wald? Offene Ansiedelung, Höhle, Pfahlbau? Befestigung?	Dolmen, Ganggrab, Riesenbett? Stein oder Erdhügel? Flachgrab?	Leichenbeisetzung? (hockend od. gestreckt od. Schädelgrab?) Partielle oder totale Verbrennung? Mit Beigabe von Thierknochen?		1573 vol.
№		See oder Moor? Acker, Haide, Wald? Offene Ansiedelung, Höhle, Pfahlbau? Befestigung?	Dolmen, Ganggrab, Riesenbett? Stein oder Erdhügel? Flachgrab?	Leichenbeisetzung? (hockend od. gestreckt od. Schädelgrab?) Partielle oder totale Verbrennung? Mit Beigabe von Thierknochen?		
№		See oder Moor? Acker, Haide, Wald? Offene Ansiedelung, Höhle, Pfahlbau? Befestigung?	Dolmen, Ganggrab, Riesenbett? Stein oder Erdhügel? Flachgrab?	Leichenbeisetzung? (hockend od. gestreckt od. Schädelgrab?) Partielle oder totale Verbrennung? Mit Beigabe von Thierknochen?		1572 vol.
№		See oder Moor? Acker, Haide, Wald? Offene Ansiedelung, Höhle, Pfahlbau? Befestigung?	Dolmen, Ganggrab, Riesenbett? Stein oder Erdhügel? Flachgrab?	Leichenbeisetzung? (hockend od. gestreckt od. Schädelgrab?) Partielle oder totale Verbrennung? Mit Beigabe von Thierknochen?		

Summe d. Funde:	a. Seen:	Mooren:	Acker:	Haide:	Wald:	Ansiedelngn.:	Höhln.:	Pfahlbtn.:
	Befstg.:	Dolmen etc.	Hügelgr.:	Flachgr.:	Skeletgr.:	Gr. m. p. Vbr.	tot. V.:	Unbest.:

Total-Summe d. Funde:	a. Seen:	Mooren:	Acker:	Haide:	Wald:	Ansiedelngn.:	Höhln.:	Pfahlbtn.:
	Befstg.:	Dolmen etc.	Hügelgr.:	Flachgr.:	Skeletgr.:	Gr. m. p. Vbr.	tot. V.:	Unbest.:

1. Nummer.	2. Fundort.	3. Zeichnung.	4. Gegenstand, dessen Art, Form, Ornament und Erhaltungs-Zustand.	5. Maasse.	6. Material u. Farbe.
Laufende No. **995.** Acten-No. Inventar-No. Frühere No. 40.	Ort: Sondorf. Kreis: Mayen. Regierungsbezirk: Coblenz. Land:		Fränkisches Gefäss aus schwarzem Thon mit ziemlich tiefen Einstempelungen.	Hhe.: 5,6. Lge.: gr. Br.: 10,2. kl. Br.: o. Dm. 7,1. m. Dm. u. Dm. 5,8. gr. Uf.	Gestein: (Flint:) Metall: Thon: schw. Glas: Org. Subst.:
Laufende No. **996.** Acten-No. Inventar-No. Frühere No. 41.	Ort: Sondorf. Kreis: Regierungsbezirk: Land:		Fränkisches Gefäss aus schwarzem Thon mit vertikalen Streifen tiefer Einstempelungen, doppelkonisch mit etwas ausladendem Rande.	Hhe.: 7,3 Lge.: gr. Br.: 10,5. kl. Br.: o. Dm. 5,5. m. Dm. u. Dm. gr. Uf.	Gestein: (Flint:) Metall: Thon: schw. Glas: Org. Subst.:
Laufende No. ~~994.~~ Acten-No. Inventar-No. Frühere No.	Ort: Sondorf. Kreis: Regierungsbezirk: Land:	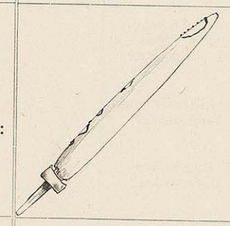	Grosser eiserner Scramasax mit langer Griffzunge und dem oberen Scheidenbeschlag.	Hhe.: Lge.: 69. gr. Br.: kl. Br.: o. Dm. m. Dm. u. Dm. gr. Uf.	Gestein: (Flint:) Metall: Eisen. Thon: Glas: Org. Subst.:
Laufende No. **998.** Acten-No. Inventar-No. Frühere No.	Ort: Sondorf. Kreis: Regierungsbezirk: Land:	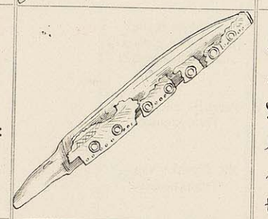	Grosser eiserner Scramasax, ziemlich breit, mit den Resten einer feingepressten ledernen Scheide, auf der auch noch 2 Bronzeknöpfe erhalten sind.	Hhe.: Lge.: 69. gr. Br.: kl. Br.: o. Dm. m. Dm. u. Dm. gr. Uf.	Gestein: (Flint:) Metall: Eisen. Bronze. Thon: Glas: Org. Subst.: Leder.
Laufende No. **999.** Acten-No. Inventar-No. Frühere No. 193.	Ort: Sondorf. Kreis: Regierungsbezirk: Land:	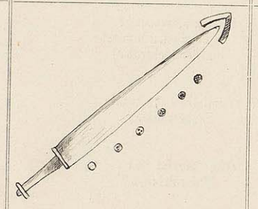	Eiserner Scramasax, der Griff mit Knauf und den Resten der Holzbekleidung noch gut erhalten, ausserdem 6 Knöpfe und das bronzene Ortband von der Scheide.	Hhe.: Lge.: 52,5. gr. Br.: kl. Br.: o. Dm. m. Dm. u. Dm. gr. Uf.	Gestein: (Flint:) Metall: Eisen, Bronze. Thon: Glas: Org. Subst.:
Laufende No. **1000.** Acten-No. Inventar-No. Frühere No. 189.	Ort: Sondorf. Kreis: Regierungsbezirk: Land:	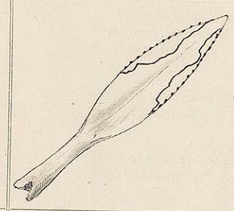	Grosse eiserne Lanzenspitze mit breitem Blatt, unten etwas defect, oben Dsgl.	Hhe.: Lge.: 38,9. gr. Br.: 7,1. kl. Br.: o. Dm. m. Dm. u. Dm. gr. Uf.	Gestein: (Flint:) Metall: Eisen, Thon: Glas: Org. Subst.:
Laufende No. ~~1001.~~ Acten-No. Inventar-No. Frühere No. 188.	Ort: Sondorf. Kreis: Regierungsbezirk: Land:	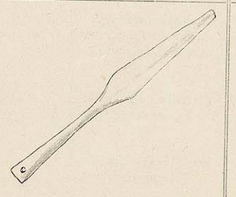	Grosse eiserne Lanzenspitze mit langem Schaft, die Spitze abgebrochen.	Hhe.: Lge.: 37. gr. Br.: kl. Br.: o. Dm. m. Dm. u. Dm. gr. Uf.	Gestein: (Flint:) Metall: Thon: Glas: Org. Subst.:

Summe d. Gegenst.: a. Stein: (Flint:) Bronze: Eisen: Br. u. E.: Gold: Silber: Elktr.:
Thon: Glas: Bernst.: Holz: Horn: Knochen: Elfenbn.: Muschln.:

Total-Summe d. Gegenst.: a. Stein: (Flint:) Bronze: Eisen: Br. u. E.: Gold: Silber: Elktr.:
Thon: Glas: Bernst.: Holz: Horn: Knochen: Elfenbn.: Muschln.:

7. Etikett-Nummer.	8. Zubehörige Funde.	9. Art der Fundstätte.		10. Bestattungsart.	11. Bemerkungen.	12. Vorbesitzer Jahr und Art der Erwerbung.
№		See oder Moor? Acker, Haide, Wald? Offene Ansiedelung, Höhle, Pfahlbau? Befestigung?	Dolmen, Ganggrab, Riesenbett? Stein oder Erdhügel? Flachgrab?	Leichenbeisetzung? (hockend od. gestreckt od. Schädelgrab?) Partielle oder totale Verbrennung? Mit Beigabe von Thierknochen?		Zeiling.
№		See oder Moor? Acker, Haide, Wald? Offene Ansiedelung, Höhle, Pfahlbau? Befestigung?	Dolmen, Ganggrab, Riesenbett? Stein oder Erdhügel? Flachgrab?	Leichenbeisetzung? (hockend od. gestreckt od. Schädelgrab?) Partielle oder totale Verbrennung? Mit Beigabe von Thierknochen?		
№		See oder Moor? Acker, Haide, Wald? Offene Ansiedelung, Höhle, Pfahlbau? Befestigung?	Dolmen, Ganggrab, Riesenbett? Stein oder Erdhügel? Flachgrab?	Leichenbeisetzung? (hockend od. gestreckt od. Schädelgrab?) Partielle oder totale Verbrennung? Mit Beigabe von Thierknochen?	Ans Zeughaus abgegeben. Akt. 332/06.	
№		See oder Moor? Acker, Haide, Wald? Offene Ansiedelung, Höhle, Pfahlbau? Befestigung?	Dolmen, Ganggrab, Riesenbett? Stein oder Erdhügel? Flachgrab?	Leichenbeisetzung? (hockend od. gestreckt od. Schädelgrab?) Partielle oder totale Verbrennung? Mit Beigabe von Thierknochen?	Kopie in RGZM Mainz	
№		See oder Moor? Acker, Haide, Wald? Offene Ansiedelung, Höhle, Pfahlbau? Befestigung?	Dolmen, Ganggrab, Riesenbett? Stein oder Erdhügel? Flachgrab?	Leichenbeisetzung? (hockend od. gestreckt od. Schädelgrab?) Partielle oder totale Verbrennung? Mit Beigabe von Thierknochen?	999a = ans Zeughaus abgegeben. Kopie in RGZM Mainz Akt. 332/06.	
№		See oder Moor? Acker, Haide, Wald? Offene Ansiedelung, Höhle, Pfahlbau? Befestigung?	Dolmen, Ganggrab, Riesenbett? Stein oder Erdhügel? Flachgrab?	Leichenbeisetzung? (hockend od. gestreckt od. Schädelgrab?) Partielle oder totale Verbrennung? Mit Beigabe von Thierknochen?		1964 vorh. Inv. 85 vorh.
№		See oder Moor? Acker, Haide, Wald? Offene Ansiedelung, Höhle, Pfahlbau? Befestigung?	Dolmen, Ganggrab, Riesenbett? Stein oder Erdhügel? Flachgrab?	Leichenbeisetzung? (hockend od. gestreckt od. Schädelgrab?) Partielle oder totale Verbrennung? Mit Beigabe von Thierknochen?	Aus Zeughaus abgegeben. Akt. 332/06.	

Summe der Funde: a. Seen: Mooren: Acker: Haide: Wald: Ansiedelngn.: Höhln.: Pfahlbtn.:
Befstg.: Dolmen etc. Hügelgr.: Flachgr.: Skeletgr.: Gr. m. p. Vbr. tot. V.: Unbest.:

Total-Summe d. Funde: a. Seen: Mooren: Acker: Haide: Wald: Ansiedelngn.: Höhln.: Pfahlbtn.:
Befstg.: Dolmen etc. Hügelgr.: Flachgr.: Skeletgr.: Gr. m. p. Vbr. tot. V.: Unbest.:

1. Nummer.	2. Fundort.	3. Zeichnung.	4. Gegenstand, dessen Art, Form, Ornament und Erhaltungs-Zustand.	5. Maasse.	6. Material u. Farbe.
Laufende No. **1002.** Acten-No. Inventar-No. Frühere No. 183.a.	Ort: Sondorf. Kreis: Mayen. Regierungsbezirk: Coblenz. Land:		Eiserne Axt von geschwungener Form, Franziska.	Hhe.: Lge.: 19,7. gr. Br.: kl. Br.: o. Dm. m. Dm. u. Dm. gr. Uf.	Gestein: (Flint:) Metall: Eisen. Thon: Glas: Org. Subst.:
Laufende No. ~~1003.~~ Acten-No. Inventar-No. Frühere No. 185.a.	Ort: Sondorf. Kreis: Regierungsbezirk: Land:		Eiserne Axt mit breiter etwas gerundeter Schneide.	Hhe.: Lge.: 12,4. gr. Br.: 8,4. kl. Br.: o. Dm. m. Dm. u. Dm. gr. Uf.	Gestein: (Flint:) Metall: Eisen. Thon: Glas: Org. Subst.:
Laufende No. **1004.** Acten-No. Inventar-No. Frühere No.	Ort: Sondorf. Kreis: Regierungsbezirk: Land:	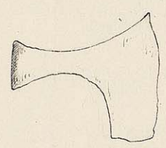	Grosse eiserne Axt mit breiter Schneide, auf der einen Seite ein Rest eines Gewebes. (Das Gewebe ist durch die Conservierung zerstört).	Hhe.: Lge.: 16. gr. Br.: 15. kl. Br.: o. Dm. m. Dm. u. Dm. gr. Uf.	Gestein: (Flint:) Metall: Eisen. Thon: Glas: Org. Subst.:
Laufende No. **1005.** Acten-No. Inventar-No. Frühere No.	Ort: Sondorf. Kreis: Regierungsbezirk: Land:	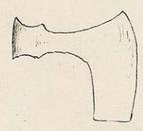	Grosse eiserne Axt mit sehr breiter Schneide.	Hhe.: Lge.: 15,3 gr. Br.: 14,2 kl. Br.: o. Dm. m. Dm. u. Dm. gr. Uf.	Gestein: (Flint:) Metall: Eisen. Thon: Glas: Org. Subst.:
Laufende No. **1006.** Acten-No. Inventar-No. Frühere No.	Ort: Sondorf. Kreis: Regierungsbezirk: Land:		Grosses eisernes Messer mit breiter Griffzunge und den Resten der Holzverkleidung. (Letztere ist durch die Conservierung zerstört).	Hhe.: Lge.: 29,4. gr. Br.: kl. Br.: o. Dm. m. Dm. u. Dm. gr. Uf.	Gestein: (Flint:) Metall: Eisen. Thon: Glas: Org. Subst.: Holz.
Laufende No. **1007.** Acten-No. Inventar-No. Frühere No.	Ort: Sondorf. Kreis: Regierungsbezirk: Land:		Eisernes Messer, am Griff defect. (Nach der Beseitigung der Ergänzungen ist nur ein Fragment ohne erkennbare Form übrig).	Hhe.: Lge.: ~~27,2~~ 17 gr. Br.: kl. Br.: o. Dm. m. Dm. u. Dm. gr. Uf.	Gestein: (Flint:) Metall: Eisen. Thon: Glas: Org. Subst.:
Laufende No. **1008.** Acten-No. Inventar-No. Frühere No. 197.	Ort: Sondorf. Kreis: Regierungsbezirk: Land:	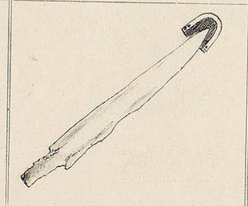	Eisernes Messer mit dem dazugehörigen Ortband von Bronze. (Nach Beseitigung der Ergänzungen ist von dem Messer nur ein Fragment übrig).	Hhe.: Lge.: ~~25~~ 18,5 gr. Br.: kl. Br.: o. Dm. m. Dm. u. Dm. gr. Uf.	Gestein: (Flint:) Metall: Eisen. Bronze. Thon: Glas: Org. Subst.:

Summe d. Gegenst.:	a. Stein:	(Flint:	) Bronze:	Eisen:	Br. u. E.:	Gold:	Silber:	Elktr.:
	Thon:	Glas:	Bernst.:	Holz:	Horn:	Knochen:	Elfenbn.:	Muschln.:
Total-Summe d. Gegenst.:	a. Stein:	(Flint:	) Bronze:	Eisen:	Br. u. E.:	Gold:	Silber:	Elktr.:
	Thon:	Glas:	Bernst.:	Holz:	Horn:	Knochen:	Elfenbn.:	Muschln.:

Abtheilung: I. i. Rheinprovinz Fol. 143.

7. Etikett-Nummer.	8. Zubehörige Funde.	9. Art der Fundstätte.		10. Bestattungsart.	11. Bemerkungen.	12. Vorbesitzer Jahr und Art der Erwerbung.
№		See oder Moor? Acker, Haide, Wald? Offene Ansiedelung, Höhle, Pfahlbau? Befestigung?	Dolmen, Ganggrab, Riesenbett? Stein oder Erdhügel? Flachgrab?	Leichenbeisetzung? (hockend od. gestreckt od. Schädelgrab?) Partielle oder totale Verbrennung? Mit Beigabe von Thierknochen?		Zeiling. 1963 vorh. Juv. 85 vorh.
№		See oder Moor? Acker, Haide, Wald? Offene Ansiedelung, Höhle, Pfahlbau? Befestigung?	Dolmen, Ganggrab, Riesenbett? Stein oder Erdhügel? Flachgrab?	Leichenbeisetzung? (hockend od. gestreckt od. Schädelgrab?) Partielle oder totale Verbrennung? Mit Beigabe von Thierknochen?	Am Museum abgegeben. Akt. 332/66.	
№		See oder Moor? Acker, Haide, Wald? Offene Ansiedelung, Höhle, Pfahlbau? Befestigung?	Dolmen, Ganggrab, Riesenbett? Stein oder Erdhügel? Flachgrab?	Leichenbeisetzung? (hockend od. gestreckt od. Schädelgrab?) Partielle oder totale Verbrennung? Mit Beigabe von Thierknochen?		
№		See oder Moor? Acker, Haide, Wald? Offene Ansiedelung, Höhle, Pfahlbau? Befestigung?	Dolmen, Ganggrab, Riesenbett? Stein oder Erdhügel? Flachgrab?	Leichenbeisetzung? (hockend od. gestreckt od. Schädelgrab?) Partielle oder totale Verbrennung? Mit Beigabe von Thierknochen?		
№		See oder Moor? Acker, Haide, Wald? Offene Ansiedelung, Höhle, Pfahlbau? Befestigung?	Dolmen, Ganggrab, Riesenbett? Stein oder Erdhügel? Flachgrab?	Leichenbeisetzung? (hockend od. gestreckt od. Schädelgrab?) Partielle oder totale Verbrennung? Mit Beigabe von Thierknochen?		
№		See oder Moor? Acker, Haide, Wald? Offene Ansiedelung, Höhle, Pfahlbau? Befestigung?	Dolmen, Ganggrab, Riesenbett? Stein oder Erdhügel? Flachgrab?	Leichenbeisetzung? (hockend od. gestreckt od. Schädelgrab?) Partielle oder totale Verbrennung? Mit Beigabe von Thierknochen?		
№		See oder Moor? Acker, Haide, Wald? Offene Ansiedelung, Höhle, Pfahlbau? Befestigung?	Dolmen, Ganggrab, Riesenbett? Stein oder Erdhügel? Flachgrab?	Leichenbeisetzung? (hockend od. gestreckt od. Schädelgrab?) Partielle oder totale Verbrennung? Mit Beigabe von Thierknochen?	in MVF-Berlin-West	

Summe der Funde:	a. Seen:	Mooren:	Acker:	Haide:	Wald:	Ansiedelngn.:	Höhln.:	Pfahlbtn.:	
	Befstg.:	Dolmen etc.	Hügelgr.:	Flachgr.:	Skeletgr.:	Gr. m. p. Vbr.	tot. V.:	Unbest.:	
Total-Summe d. Funde:	a. Seen:	Mooren:	Acker:	Haide:	Wald:	Ansiedelngn.:	Höhln.:	Pfahlbtn.:	
	Befstg.:	Dolmen etc.	Hügelgr.:	Flachgr.:	Skeletgr.:	Gr. m. p. Vbr.	tot. V.:	Unbest.:	

Abtheilung: I. i. d. Rheinprovinz. Fol. 144.

1. Nummer.	2. Fundort.	3. Zeichnung.	4. Gegenstand, dessen Art, Form, Ornament und Erhaltungs-Zustand.	5. Maasse.	6. Material u. Farbe.
Laufende No. **1009.** Acten-No. Inventar-No. Frühere No. 195.	Ort: Sondorf. Kreis: Mayen. Regierungsbezirk: Coblenz. Land:		Eisernes Messer mit den Resten der Holzverkleidung des Griffes.	Hhe.: Lge.: 17,2 gr. Br.: kl. Br.: o. Dm. m. Dm. u. Dm. gr. Uf.	Gestein: (Flint:) Metall: Eisen. Thon: Glas: Org. Subst.:
Laufende No. **1010.** Acten-No. Inventar-No. Frühere No. 196.	Ort: Sondorf. Kreis: Regierungsbezirk: Land:		Spitze eines eisernen Messers in einer Lederscheide mit Beschlägen und Nieten von Bronze.	Hhe.: Lge.: ~~22.~~ 7 gr. Br.: 3. kl. Br.: o. Dm. m. Dm. u. Dm. gr. Uf.	Gestein: (Flint:) Metall: Eisen, Bronze. Thon: Glas: Org. Subst.: Leder.
Laufende No. **1011.** Acten-No. Inventar-No. Frühere No.	Ort: Sondorf. Kreis: Regierungsbezirk: Land:		Grosser eiserner Schlüssel.	Hhe.: Lge.: 22. gr. Br.: kl. Br.: o. Dm. m. Dm. u. Dm. gr. Uf.	Gestein: (Flint:) Metall: Eisen. Thon: Glas: Org. Subst.:
Laufende No. **1012.** Acten-No. Inventar-No. Frühere No. 150.	Ort: Sondorf. Kreis: Regierungsbezirk: Land:		Eiserner Waagebalken, in der Mitte mit einer Schnalle versehen.	Hhe.: Lge.: 12,4 gr. Br.: kl. Br.: o. Dm. m. Dm. u. Dm. gr. Uf.	Gestein: (Flint:) Metall: Eisen. Thon: Glas: Org. Subst.:
Laufende No. **1013.** Acten-No. Inventar-No. Frühere No.	Ort: Sondorf. Kreis: Regierungsbezirk: Land:		Halskette von ziemlich roh gearbeiteten Bernstein-Perlen und cylindrischen grünlichen Glasperlen.	Hhe.: Lge.: gr. Br.: kl. Br.: o. Dm. m. Dm. u. Dm. gr. Uf.	Gestein: (Flint:) Metall: Thon: Glas: grün Org. Subst.: Bernst.
Laufende No. **1014.** Acten-No. Inventar-No. Frühere No.	Ort: Sondorf. Kreis: Regierungsbezirk: Land:		Zwei grosse silberne Ohrringe, der eine zerbrochen.	Hhe.: Lge.: gr. Br.: kl. Br.: ⌀ Dm. 7,2 m. Dm. u. Dm. gr. Uf.	Gestein: (Flint:) Metall: Silber. Thon: Glas: Org. Subst.:
Laufende No. **1015.** Acten-No. Inventar-No. Frühere No.	Ort: Sondorf. Kreis: Regierungsbezirk: Land:	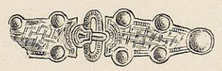	Grosse Gürtelschalle v. Bronze, an einer Seite sehr defect.	Hhe.: Lge.: 18,5 gr. Br.: 6 kl. Br.: o. Dm. m. Dm. u. Dm. gr. Uf.	Gestein: (Flint:) Metall: Bronze. Thon: Glas: Org. Subst.:

7. Etikett-Nummer.	8. Zubehörige Funde.	9. Art der Fundstätte.		10. Bestattungsart.	11. Bemerkungen.	12. Vorbesitzer Jahr und Art der Erwerbung.
№		See oder Moor? Acker, Haide, Wald? Offene Ansiedelung, Höhle, Pfahlbau? Befestigung?	Dolmen, Ganggrab, Riesenbett? Stein oder Erdhügel? Flachgrab?	Leichenbeisetzung? (hockend od. gestreckt od. Schädelgrab?) Partielle oder totale Verbrennung? Mit Beigabe von Thierknochen?		Zeiling.
№		See oder Moor? Acker, Haide, Wald? Offene Ansiedelung, Höhle, Pfahlbau? Befestigung?	Dolmen, Ganggrab, Riesenbett? Stein oder Erdhügel? Flachgrab?	Leichenbeisetzung? (hockend od. gestreckt od. Schädelgrab?) Partielle oder totale Verbrennung? Mit Beigabe von Thierknochen?	Kopie in RGZM, Mainz	
№		See oder Moor? Acker, Haide, Wald? Offene Ansiedelung, Höhle, Pfahlbau? Befestigung?	Dolmen, Ganggrab, Riesenbett? Stein oder Erdhügel? Flachgrab?	Leichenbeisetzung? (hockend od. gestreckt od. Schädelgrab?) Partielle oder totale Verbrennung? Mit Beigabe von Thierknochen?		1963 vorh. Inv. 85 vorh.
№		See oder Moor? Acker, Haide, Wald? Offene Ansiedelung, Höhle, Pfahlbau? Befestigung?	Dolmen, Ganggrab, Riesenbett? Stein oder Erdhügel? Flachgrab?	Leichenbeisetzung? (hockend od. gestreckt od. Schädelgrab?) Partielle oder totale Verbrennung? Mit Beigabe von Thierknochen?		1983 vorh. Inv. 85 vorh.
№		See oder Moor? Acker, Haide, Wald? Offene Ansiedelung, Höhle, Pfahlbau? Befestigung?	Dolmen, Ganggrab, Riesenbett? Stein oder Erdhügel? Flachgrab?	Leichenbeisetzung? (hockend od. gestreckt od. Schädelgrab?) Partielle oder totale Verbrennung? Mit Beigabe von Thierknochen?		
№		See oder Moor? Acker, Haide, Wald? Offene Ansiedelung, Höhle, Pfahlbau? Befestigung?	Dolmen, Ganggrab, Riesenbett? Stein oder Erdhügel? Flachgrab?	Leichenbeisetzung? (hockend od. gestreckt od. Schädelgrab?) Partielle oder totale Verbrennung? Mit Beigabe von Thierknochen?		
№		See oder Moor? Acker, Haide, Wald? Offene Ansiedelung, Höhle, Pfahlbau? Befestigung?	Dolmen, Ganggrab, Riesenbett? Stein oder Erdhügel? Flachgrab?	Leichenbeisetzung? (hockend od. gestreckt od. Schädelgrab?) Partielle oder totale Verbrennung? Mit Beigabe von Thierknochen?	Kopie in RGZM, Mainz	

Summe d. Gegenst.:	a. Stein:	(Flint:	) Bronze:	Eisen:	Br. u. E.:	Gold:	Silber:	Elktr.:
	Thon:	Glas:	Bernst.:	Holz:	Horn:	Knochen:	Elfenbn.:	Muschln.:
Total-Summe d. Gegenst.:	a. Stein:	(Flint:	) Bronze:	Eisen:	Br. u. E.:	Gold:	Silber:	Elktr.:
	Thon:	Glas:	Bernst.:	Holz:	Horn:	Knochen:	Elfenbn.:	Muschln.:

Summe der Funde:	a. Seen:	Mooren:	Acker:	Haide:	Wald:	Ansiedelngn.:	Höhln.:	Pfahlbtn.:
	Befstg.:	Dolmen etc.	Hügelgr.:	Flachgr.:	Skeletgr.:	Gr. m. p. Vbr.	tot. V.:	Unbest.:
Total-Summe d. Funde:	a. Seen:	Mooren:	Acker:	Haide:	Wald:	Ansiedelngn.:	Höhln.:	Pfahlbtn.:
	Befstg.:	Dolmen etc.	Hügelgr.:	Flachgr.:	Skeletgr.:	Gr. m. p. Vbr.	tot. V.:	Unbest.:

1. Nummer.	2. Fundort.	3. Zeichnung.	4. Gegenstand, dessen Art, Form, Ornament und Erhaltungs-Zustand.	5. Maasse.	6. Material u. Farbe.
Laufende No. **1016.** Acten-No. Inventar-No. Frühere No.	Ort: Sondorf. Kreis: Mayen. Regierungsbezirk: Coblenz. Land:		Runde Scheibenfibel von Bronze, der Dorn fehlt.	Hhe.: Lge.: gr. Br.: kl. Br.: ø. Dm. 3,3. m. Dm. u. Dm. gr. Uf.	Gestein: (Flint:) Metall: Bronze. Thon: Glas: Org. Subst.:
Laufende No. **1017.** Acten-No. Inventar-No. Frühere No.	Ort: Sondorf. Kreis: Regierungsbezirk: Land:		Desgl.	Hhe.: Lge.: gr. Br.: kl. Br.: o. Dm. 3,2. m. Dm. u. Dm. gr. Uf.	Gestein: (Flint:) Metall: Bronze. Thon: Glas: Org. Subst.:
Laufende No. **1018.** Acten-No. Inventar-No. Frühere No.	Ort: Sondorf. Kreis: Regierungsbezirk: Land:		Kleiner durchlöcherter Löffel von Bronze.	Hhe.: Lge.: 10,8 gr. Br.: kl. Br.: o. Dm. m. Dm. u. Dm. gr. Uf.	Gestein: (Flint:) Metall: Bronze. Thon: Glas: Org. Subst.:
Laufende No. **1019.** Acten-No. Inventar-No. Frühere No.	Ort: Sondorf. Kreis: Regierungsbezirk: Land:	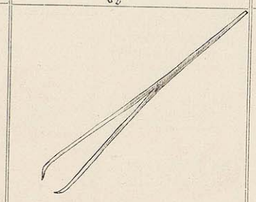	Pincette von Bronze eigenthümlicher Form.	Hhe.: Lge.: 11,8. gr. Br.: kl. Br.: o. Dm. m. Dm. u. Dm. gr. Uf.	Gestein: (Flint:) Metall: Bronze. Thon: Glas: Org. Subst.:
Laufende No. **1020.** Acten-No. Inventar-No. Frühere No.	Ort: Sondorf. Kreis: Regierungsbezirk: Land:		Pincette von Bronze gewöhnlicher Form.	Hhe.: Lge.: 8,8. gr. Br.: kl. Br.: o. Dm. m. Dm. u. Dm. gr. Uf.	Gestein: (Flint:) Metall: Bronze. Thon: Glas: Org. Subst.:
Laufende No. **1021.** Acten-No. Inventar-No. Frühere No.	Ort: Sondorf. Kreis: Regierungsbezirk: Land:		Fingerring von Bronze.	Hhe.: Lge.: gr. Br.: kl. Br.: ø. Dm. 2,2. m. Dm. u. Dm. gr. Uf.	Gestein: (Flint:) Metall: Bronze. Thon: Glas: Org. Subst.:
Laufende No. **1022.** Acten-No. Inventar-No. Frühere No.	Ort: Sondorf. Kreis: Regierungsbezirk: Land:		Fingerring von Silber mit blauer Glaseinlage.	Hhe.: Lge.: gr. Br.: kl. Br.: o. Dm. 2,7. m. Dm. u. Dm. gr. Uf.	Gestein: (Flint:) Metall: Silber. Thon: Glas: blau. Org. Subst.:

Summe d. Gegenst.:	a. Stein:	(Flint:	) Bronze:	Eisen:	Br. u. E.:	Gold:	Silber:	Elktr.:
	Thon:	Glas:	Bernst.:	Holz:	Horn:	Knochen:	Elfenbn.:	Muschln.:
Total-Summe d. Gegenst.:	a. Stein:	(Flint:	) Bronze:	Eisen:	Br. u. E.:	Gold:	Silber:	Elktr.:
	Thon:	Glas:	Bernst.:	Holz:	Horn:	Knochen:	Elfenbn.:	Muschln.:

7. Etikett-Nummer.	8. Zubehörige Funde.	9. Art der Fundstätte.		10. Bestattungsart.	11. Bemerkungen.	12. Vorbesitzer Jahr und Art der Erwerbung.
№		See oder Moor? Acker, Haide, Wald? Offene Ansiedelung, Höhle, Pfahlbau? Befestigung?	Dolmen, Ganggrab, Riesenbett? Stein oder Erdhügel? Flachgrab?	Leichenbeisetzung? (hockend od. gestreckt od. Schädelgrab?) Partielle oder totale Verbrennung? Mit Beigabe von Thierknochen?	in Berlin-West	Dzeiling.
№		See oder Moor? Acker, Haide, Wald? Offene Ansiedelung, Höhle, Pfahlbau? Befestigung?	Dolmen, Ganggrab, Riesenbett? Stein oder Erdhügel? Flachgrab?	Leichenbeisetzung? (hockend od. gestreckt od. Schädelgrab?) Partielle oder totale Verbrennung? Mit Beigabe von Thierknochen?	in Berlin-West	
№		See oder Moor? Acker, Haide, Wald? Offene Ansiedelung, Höhle, Pfahlbau? Befestigung?	Dolmen, Ganggrab, Riesenbett? Stein oder Erdhügel? Flachgrab?	Leichenbeisetzung? (hockend od. gestreckt od. Schädelgrab?) Partielle oder totale Verbrennung? Mit Beigabe von Thierknochen?	in Berlin-West	
№		See oder Moor? Acker, Haide, Wald? Offene Ansiedelung, Höhle, Pfahlbau? Befestigung?	Dolmen, Ganggrab, Riesenbett? Stein oder Erdhügel? Flachgrab?	Leichenbeisetzung? (hockend od. gestreckt od. Schädelgrab?) Partielle oder totale Verbrennung? Mit Beigabe von Thierknochen?		
№		See oder Moor? Acker, Haide, Wald? Offene Ansiedelung, Höhle, Pfahlbau? Befestigung?	Dolmen, Ganggrab, Riesenbett? Stein oder Erdhügel? Flachgrab?	Leichenbeisetzung? (hockend od. gestreckt od. Schädelgrab?) Partielle oder totale Verbrennung? Mit Beigabe von Thierknochen?		
№		See oder Moor? Acker, Haide, Wald? Offene Ansiedelung, Höhle, Pfahlbau? Befestigung?	Dolmen, Ganggrab, Riesenbett? Stein oder Erdhügel? Flachgrab?	Leichenbeisetzung? (hockend od. gestreckt od. Schädelgrab?) Partielle oder totale Verbrennung? Mit Beigabe von Thierknochen?		

Summe der Funde:	a. Seen:	Mooren:	Acker:	Haide:	Wald:	Ansiedelngn.:	Höhln.:	Pfahlbtn.:
	Befstg.:	Dolmen etc.	Hügelgr.:	Flachgr.:	Skeletgr.:	Gr. m. p. Vbr.	tot. V.:	Unbest.:
Total-Summe d. Funde:	a. Seen:	Mooren:	Acker:	Haide:	Wald:	Ansiedelngn.:	Höhln.:	Pfahlbtn.:
	Befstg.:	Dolmen etc.	Hügelgr.:	Flachgr.:	Skeletgr.:	Gr. m. p. Vbr.	tot. V.:	Unbest.:

1. Nummer.	2. Fundort.	3. Zeichnung.	4. Gegenstand, dessen Art, Form, Ornament und Erhaltungs-Zustand.	5. Maasse.	6. Material u. Farbe.
Laufende No. **1023.** Acten-No. Inventar-No. Frühere No.	Ort: Sondorf. Kreis: Mayen. Regierungsbezirk: Coblenz. Land:		Kleine Hängeverzierung von Gold, etwas zerbrochen, b. Bruchstücke einer kleinen Verzierung von Silber mit eingelegtem rotem Glas.	Hhe.: Lge.: gr. Br.: kl. Br.: b. Dm. 1,5. m. Dm. u. Dm. gr. Uf.	Gestein: (Flint:) Metall: Gold Silber Thon: Glas: rot. Org. Subst.:
Laufende No. **1024.** Acten-No. Inventar-No. Frühere No.	Ort: Sondorf. Kreis: Regierungsbezirk: Land:		Drei Armringe von Bronze, offen, aussen herum mit breiten flachen Furchen u. Querstrichen verziert.	Hhe.: Lge.: gr. Br.: kl. Br.: b. Dm. 6,7. m. Dm. u. Dm. gr. Uf.	Gestein: (Flint:) Metall: Bronze. Thon: Glas: Org. Subst.:
Laufende No. **1025.** Acten-No. Inventar-No. Frühere No.	Ort: Sondorf. Kreis: Regierungsbezirk: Land:		Reste einer blonden Haarflechte.	Hhe.: Lge.: gr. Br.: kl. Br.: o. Dm. m. Dm. u. Dm. gr. Uf.	Gestein: (Flint:) Metall: Thon: Glas: Org. Subst.: Haar.
Laufende No. **1026.** Acten-No. Inventar-No. Frühere No.	Ort: Kattenengers. Kreis: Coblenz. Regierungsbezirk: Coblenz. Land:		Halskette, aus vielen buntfarbigen Glasperlen und 4 Bernsteinperlen bestehend.	Hhe.: Lge.: gr. Br.: kl. Br.: o. Dm. m. Dm. u. Dm. gr. Uf.	Gestein: (Flint:) Metall: Thon: Glas: Org. Subst.: Bernst.
Laufende No. **1027.** Acten-No. Inventar-No. Frühere No.	Ort: Kattenengers. Kreis: Regierungsbezirk: Land:		Knochenkamm, verhältnissmässig gut erhalten, auf einer Seite starke, auf der anderen schwächere Zähne, eiserne Niete halten die drei Platten zusammen.	Hhe.: Lge.: 14,35. gr. Br.: 4,9. kl. Br.: o. Dm. m. Dm. u. Dm. gr. Uf.	Gestein: (Flint:) Metall: Eisen Thon: Glas: Org. Subst.: Knochen
Laufende No. **1028.** Acten-No. Inventar-No. Frühere No.	Ort: Kattenengers. Kreis: Regierungsbezirk: Land:		Nadel von Bronze mit vierkantigem Kopf und Linien-Verzierung.	Hhe.: Lge.: 14. gr. Br.: kl. Br.: o. Dm. m. Dm. u. Dm. gr. Uf.	Gestein: (Flint:) Metall: Bronze. Thon: Glas: Org. Subst.:
Laufende No. **1029.** Acten-No. Inventar-No. Frühere No.	Ort: Kattenengers. Kreis: Regierungsbezirk: Land:		Nadel von Bronze, oben wie ein Ohrlöffel.	Hhe.: Lge.: 10,2. gr. Br.: kl. Br.: o. Dm. m. Dm. u. Dm. gr. Uf.	Gestein: (Flint:) Metall: Bronze. Thon: Glas: Org. Subst.:

Summe d. Gegenst.:	a. Stein:	(Flint:	) Bronze:	Eisen:	Br. u. E.:	Gold:	Silber:	Elktr.:
	Thon:	Glas:	Bernst.:	Holz:	Horn:	Knochen:	Elfenbn.:	Muschln.:
Total-Summe d. Gegenst.:	a. Stein:	(Flint:	) Bronze:	Eisen:	Br. u. E.:	Gold:	Silber:	Elktr.:
	Thon:	Glas:	Bernst.:	Holz:	Horn:	Knochen:	Elfenbn.:	Muschln.:

7. Etikett-Nummer.	8. Zubehörige Funde.	9. Art der Fundstätte.		10. Bestattungsart.	11. Bemerkungen.	12. Vorbesitzer Jahr und Art der Erwerbung.
№		See oder Moor? Acker, Haide, Wald? Offene Ansiedelung, Höhle, Pfahlbau? Befestigung?	Dolmen, Ganggrab, Riesenbett? Stein oder Erdhügel? Flachgrab?	Leichenbeisetzung? (hockend od. gestreckt od. Schädelgrab?) Partielle oder totale Verbrennung? Mit Beigabe von Thierknochen?		Keiling.
№		See oder Moor? Acker, Haide, Wald? Offene Ansiedelung, Höhle, Pfahlbau? Befestigung?	Dolmen, Ganggrab, Riesenbett? Stein oder Erdhügel? Flachgrab?	Leichenbeisetzung? (hockend od. gestreckt od. Schädelgrab?) Partielle oder totale Verbrennung? Mit Beigabe von Thierknochen?	in Berlin-West	
№		See oder Moor? Acker, Haide, Wald? Offene Ansiedelung, Höhle, Pfahlbau? Befestigung?	Dolmen, Ganggrab, Riesenbett? Stein oder Erdhügel? Flachgrab?	Leichenbeisetzung? (hockend od. gestreckt od. Schädelgrab?) Partielle oder totale Verbrennung? Mit Beigabe von Thierknochen?		
№		See oder Moor? Acker, Haide, Wald? Offene Ansiedelung, Höhle, Pfahlbau? Befestigung?	Dolmen, Ganggrab, Riesenbett? Stein oder Erdhügel? Flachgrab?	Leichenbeisetzung? (hockend od. gestreckt od. Schädelgrab?) Partielle oder totale Verbrennung? Mit Beigabe von Thierknochen?		1963 vorh.
№		See oder Moor? Acker, Haide, Wald? Offene Ansiedelung, Höhle, Pfahlbau? Befestigung?	Dolmen, Ganggrab, Riesenbett? Stein oder Erdhügel? Flachgrab?	Leichenbeisetzung? (hockend od. gestreckt od. Schädelgrab?) Partielle oder totale Verbrennung? Mit Beigabe von Thierknochen?		1963 vorh.
№		See oder Moor? Acker, Haide, Wald? Offene Ansiedelung, Höhle, Pfahlbau? Befestigung?	Dolmen, Ganggrab, Riesenbett? Stein oder Erdhügel? Flachgrab?	Leichenbeisetzung? (hockend od. gestreckt od. Schädelgrab?) Partielle oder totale Verbrennung? Mit Beigabe von Thierknochen?		1963 vorh. Inv.-85 vorh.
№		See oder Moor? Acker, Haide, Wald? Offene Ansiedelung, Höhle, Pfahlbau? Befestigung?	Dolmen, Ganggrab, Riesenbett? Stein oder Erdhügel? Flachgrab?	Leichenbeisetzung? (hockend od. gestreckt od. Schädelgrab?) Partielle oder totale Verbrennung? Mit Beigabe von Thierknochen?		1963 vorh. Inv.-85 vorh.

Summe der Funde:	a. Seen:	Mooren:	Acker:	Haide:	Wald:	Ansiedelngn.:	Höhln.:	Pfahlbtn.:
	Befstg.:	Dolmen etc.	Hügelgr.:	Flachgr.:	Skeletgr.:	Gr. m. p. Vbr.	tot. V.:	Unbest.:
Total-Summe d. Funde:	a. Seen:	Mooren:	Acker:	Haide:	Wald:	Ansiedelngn.:	Höhln.:	Pfahlbtn.:
	Befstg.:	Dolmen etc.	Hügelgr.:	Flachgr.:	Skeletgr.:	Gr. m. p. Vbr.	tot. V.:	Unbest.:

1. Nummer.	2. Fundort.	3. Zeichnung.	4. Gegenstand, dessen Art, Form, Ornament und Erhaltungs-Zustand.	5. Maasse.	6. Material u. Farbe.
Laufende No. ~~1030.~~ Acten-No. Inventar-No. Frühere No.	Ort: Kattenengers. Kreis: Coblenz. Regierungsbezirk: Coblenz. Land:		Sehr grosser eiserner Wurfspiess mit Widerhaken, Ango.	Hhe.: Lge.: 34. gr. Br.: kl. Br.: o. Dm. m. Dm. u. Dm. gr. Uf.	Gestein: (Flint:) Metall: Eisen. Thon: Glas: Org. Subst.:
Laufende No. 1031. Acten-No. Inventar-No. Frühere No.	Ort: Andernach. Kreis: Mayen. Regierungsbezirk: Coblenz. Land:		Eiserne Franziska.	Hhe.: Lge.: 17. gr. Br.: 9. kl. Br.: o. Dm. m. Dm. u. Dm. gr. Uf.	Gestein: (Flint:) Metall: Eisen. Thon: Glas: Org. Subst.:
Laufende No. 1032. Acten-No. Inventar-No. Frühere No.	Ort: Süls. Kreis: Coblenz. Regierungsbezirk: Coblenz. Land:		8 Armringe von Bronze, vierkantig, leicht quergeriefelt z. T. ziemlich stark oxydirt.	Hhe.: Lge.: gr. Br.: kl. Br.: ø. Dm. 6,5. m. Dm. u. Dm. gr. Uf.	Gestein: (Flint:) Metall: Bronze. Thon: Glas: Org. Subst.:
Laufende No. 1033. Acten-No. Inventar-No. Frühere No.	Ort: Süls. Kreis: Regierungsbezirk: Land:		Armspirale aus Bronze, ziemlich weit, an den Enden zugespitzt.	Hhe.: Lge.: gr. Br.: 3. kl. Br.: o. Dm. m. Dm. u. Dm. gr. Uf.	Gestein: (Flint:) Metall: Bronze. Thon: Glas: Org. Subst.:
Laufende No. 1034. Acten-No. Inventar-No. Frühere No.	Ort: Weissenthurm. Kreis: Coblenz. Regierungsbezirk: Coblenz. Land:		Grosser Anhänger v. Bronze, resp. Griff oder Beschlag.	Hhe.: 7,1. Lge.: gr. Br.: 7. kl. Br.: o. Dm. m. Dm. u. Dm. gr. Uf.	Gestein: (Flint:) Metall: Bronze. Thon: Glas: Org. Subst.:
Laufende No. 1035. Acten-No. Inventar-No. Frühere No.	Ort: Kettig. Kreis: Coblenz. Regierungsbezirk: Coblenz. Land:		Zweihenklige Feldflasche aus rotem Thon, auf einer Seite gewölbt, auf der andern flach.	Hhe.: 14. Lge.: gr. Br.: 12,5. kl. Br.: o. Dm. m. Dm. u. Dm. gr. Uf.	Gestein: (Flint:) Metall: Thon: rot. Glas: Org. Subst.:
Laufende No. 1036. Acten-No. Inventar-No. Frühere No.	Ort: Kettig. Kreis: Regierungsbezirk: Land:		Pincette von Bronze, ziemlich massiv.	Hhe.: Lge.: 6,1. gr. Br.: kl. Br.: o. Dm. m. Dm. u. Dm. gr. Uf.	Gestein: (Flint:) Metall: Thon: Glas: Org. Subst.:

Summe d. Gegenst.:	a. Stein:	(Flint:	) Bronze:	Eisen:	Br. u. E.:	Gold:	Silber:	Elktr.:
	Thon:	Glas:	Bernst.:	Holz:	Horn:	Knochen:	Elfenbn.:	Muschln.:

Total-Summe d. Gegenst.:	a. Stein:	(Flint:	) Bronze:	Eisen:	Br. u. E.:	Gold:	Silber:	Elktr.:
	Thon:	Glas:	Bernst.:	Holz:	Horn:	Knochen:	Elfenbn.:	Muschln.:

7. Etikett-Nummer.	8. Zubehörige Funde.	9. Art der Fundstätte.		10. Bestattungsart.	11. Bemerkungen.	12. Vorbesitzer Jahr und Art der Erwerbung.
№		See oder Moor? Acker, Haide, Wald? Offene Ansiedelung, Höhle, Pfahlbau? Befestigung?	Dolmen, Ganggrab, Riesenbett? Stein oder Erdhügel? Flachgrab?	Leichenbeisetzung? (hockend od. gestreckt od. Schädelgrab?) Partielle oder totale Verbrennung? Mit Beigabe von Thierknochen?	Aus Zeughaus abgegeben. Akt. 332/06.	Zeiling.
№		See oder Moor? Acker, Haide, Wald? Offene Ansiedelung, Höhle, Pfahlbau? Befestigung?	Dolmen, Ganggrab, Riesenbett? Stein oder Erdhügel? Flachgrab?	Leichenbeisetzung? (hockend od. gestreckt od. Schädelgrab?) Partielle oder totale Verbrennung? Mit Beigabe von Thierknochen?	Aus Zeughaus abgegeben. Akt. 332/06.	
№		See oder Moor? Acker, Haide, Wald? Offene Ansiedelung, Höhle, Pfahlbau? Befestigung?	Dolmen, Ganggrab, Riesenbett? Stein oder Erdhügel? Flachgrab?	Leichenbeisetzung? (hockend od. gestreckt od. Schädelgrab?) Partielle oder totale Verbrennung? Mit Beigabe von Thierknochen?		
№		See oder Moor? Acker, Haide, Wald? Offene Ansiedelung, Höhle, Pfahlbau? Befestigung?	Dolmen, Ganggrab, Riesenbett? Stein oder Erdhügel? Flachgrab?	Leichenbeisetzung? (hockend od. gestreckt od. Schädelgrab?) Partielle oder totale Verbrennung? Mit Beigabe von Thierknochen?		
№		See oder Moor? Acker, Haide, Wald? Offene Ansiedelung, Höhle, Pfahlbau? Befestigung?	Dolmen, Ganggrab, Riesenbett? Stein oder Erdhügel? Flachgrab?	Leichenbeisetzung? (hockend od. gestreckt od. Schädelgrab?) Partielle oder totale Verbrennung? Mit Beigabe von Thierknochen?		
№		See oder Moor? Acker, Haide, Wald? Offene Ansiedelung, Höhle, Pfahlbau? Befestigung?	Dolmen, Ganggrab, Riesenbett? Stein oder Erdhügel? Flachgrab?	Leichenbeisetzung? (hockend od. gestreckt od. Schädelgrab?) Partielle oder totale Verbrennung? Mit Beigabe von Thierknochen?		

Summe der Funde:	a. Seen:	Mooren:	Acker:	Haide:	Wald:	Ansiedelngn.:	Höhln.:	Pfahlbtn.:
	Befstg.:	Dolmen etc.	Hügelgr.:	Flachgr.:	Skeletgr.:	Gr. m. p. Vbr.	tot. V.:	Unbest.:

Total-Summe d. Funde:	a. Seen:	Mooren:	Acker:	Haide:	Wald:	Ansiedelngn.:	Höhln.:	Pfahlbtn.:
	Befstg.:	Dolmen etc.	Hügelgr.:	Flachgr.:	Skeletgr.:	Gr. m. p. Vbr.	tot. V.:	Unbest.:

1. Nummer.	2. Fundort.	3. Zeichnung.	4. Gegenstand, dessen Art, Form, Ornament und Erhaltungs-Zustand.	5. Maasse.	6. Material u. Farbe.
Laufende No. **1037.** Acten-No. Inventar-No. Frühere No.	Ort: Kaunheim. Kreis: Mayen. Regierungsbezirk: Coblenz. Land:	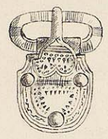	Schnalle von Bronze versilbert.	Hhe.: Lge.: 6 6. gr. Br.: kl. Br.: o. Dm. m. Dm. u. Dm. gr. Uf.	Gestein: (Flint:) Metall: Br. Thon: Glas: Org. Subst.:
Laufende No. **1038.** Acten-No. Inventar-No. Frühere No.	Ort: Kaunheim. Kreis: Regierungsbezirk: Land:		Viereckiger Beschlag mit Nieten, versilbert.	Hhe.: Lge.: 4, 2. gr. Br.: 3. kl. Br.: o. Dm. m. Dm. u. Dm. gr. Uf.	Gestein: (Flint:) Metall: Bronze Thon: Glas: Org. Subst.:
Laufende No. **1039.** Acten-No. Inventar-No. Frühere No.	Ort: Kaunheim Kreis: Regierungsbezirk: Land:		Beschlag von Bronze versilbert, in phantastischer Tierform.	Hhe.: Lge.: 3, 9. gr. Br.: kl. Br.: o. Dm. m. Dm. u. Dm. gr. Uf.	Gestein: (Flint:) Metall: Bronze Thon: Glas: Org. Subst.:
Laufende No. **1040.** Acten-No. Inventar-No. Frühere No.	Ort: Kaunheim. Kreis: Regierungsbezirk: Land:		Zwei Beschläge mit Adlerköpfen von Bronze versilbert.	Hhe.: Lge.: 5 5. gr. Br.: kl. Br.: o. Dm. m. Dm. u. Dm. gr. Uf.	Gestein: (Flint:) Metall: Bronze Thon: Glas: Org. Subst.:
Laufende No. **1041.** Acten-No. Inventar-No. Frühere No.	Ort: Kaunheim. Kreis: Regierungsbezirk: Land:		Beschlag von Bronze, zerbrochen.	Hhe.: Lge.: 4. gr. Br.: kl. Br.: o. Dm. m. Dm. u. Dm. gr. Uf.	Gestein: (Flint:) Metall: Br. Thon: Glas: Org. Subst.:
Laufende No. **1042.** Acten-No. Inventar-No. Frühere No.	Ort: Sondorf. Kreis: Mayen. Regierungsbezirk: Coblenz. Land:		Grosses Gefäss aus grauem Thon mit hohem engem Halse.	Hhe.: 33. Lge.: gr. Br.: 25. kl. Br.: o. Dm. 11. m. Dm. u. Dm. gr. Uf.	Gestein: (Flint:) Metall: Thon: grau. Glas: Org. Subst.:
Laufende No. **1043.** Acten-No. Inventar-No. Frühere No.	Ort: Sondorf. Kreis: Regierungsbezirk: Land:		Flasche aus grauem Thon.	Hhe.: 19 Lge.: gr. Br.: 16. kl. Br.: o. Dm. 6 8. m. Dm. u. Dm. 6 6. gr. Uf.	Gestein: (Flint:) Metall: Thon: grau. Glas: Org. Subst.:

Summe d. Gegenst.:	a. Stein:	(Flint:	) Bronze:	Eisen:	Br. u. E.:	Gold:	Silber:	Elktr.:
	Thon:	Glas:	Bernst.:	Holz:	Horn:	Knochen:	Elfenbn.:	Muschln.:
Total-Summe d. Gegenst.:	a. Stein:	(Flint:	) Bronze:	Eisen:	Br. u. E.:	Gold:	Silber:	Elktr.:
	Thon:	Glas:	Bernst.:	Holz:	Horn:	Knochen:	Elfenbn.:	Muschln.:

7. Etikett-Nummer.	8. Zubehörige Funde.	9. Art der Fundstätte.		10. Bestattungsart.	11. Bemerkungen.	12. Vorbesitzer Jahr und Art der Erwerbung.
№		See oder Moor? Acker, Haide, Wald? Offene Ansiedelung, Höhle, Pfahlbau? Befestigung?	Dolmen, Ganggrab, Riesenbett? Stein oder Erdhügel? Flachgrab?	Leichenbeisetzung? (hockend od. gestreckt od. Schädelgrab?) Partielle oder totale Verbrennung? Mit Beigabe von Thierknochen?		Zeiling.
№		See oder Moor? Acker, Haide, Wald? Offene Ansiedelung, Höhle, Pfahlbau? Befestigung?	Dolmen, Ganggrab, Riesenbett? Stein oder Erdhügel? Flachgrab?	Leichenbeisetzung? (hockend od. gestreckt od. Schädelgrab?) Partielle oder totale Verbrennung? Mit Beigabe von Thierknochen?		
№		See oder Moor? Acker, Haide, Wald? Offene Ansiedelung, Höhle, Pfahlbau? Befestigung?	Dolmen, Ganggrab, Riesenbett? Stein oder Erdhügel? Flachgrab?	Leichenbeisetzung? (hockend od. gestreckt od. Schädelgrab?) Partielle oder totale Verbrennung? Mit Beigabe von Thierknochen?		
№		See oder Moor? Acker, Haide, Wald? Offene Ansiedelung, Höhle, Pfahlbau? Befestigung?	Dolmen, Ganggrab, Riesenbett? Stein oder Erdhügel? Flachgrab?	Leichenbeisetzung? (hockend od. gestreckt od. Schädelgrab?) Partielle oder totale Verbrennung? Mit Beigabe von Thierknochen?		
№		See oder Moor? Acker, Haide, Wald? Offene Ansiedelung, Höhle, Pfahlbau? Befestigung?	Dolmen, Ganggrab, Riesenbett? Stein oder Erdhügel? Flachgrab?	Leichenbeisetzung? (hockend od. gestreckt od. Schädelgrab?) Partielle oder totale Verbrennung? Mit Beigabe von Thierknochen?		
№		See oder Moor? Acker, Haide, Wald? Offene Ansiedelung, Höhle, Pfahlbau? Befestigung?	Dolmen, Ganggrab, Riesenbett? Stein oder Erdhügel? Flachgrab?	Leichenbeisetzung? (hockend od. gestreckt od. Schädelgrab?) Partielle oder totale Verbrennung? Mit Beigabe von Thierknochen?		

Summe der Funde:	a. Seen:	Mooren:	Acker:	Haide:	Wald:	Ansiedelngn.:	Höhln.:	Pfahlbtn.:
	Befstg.:	Dolmen etc.	Hügelgr.:	Flachgr.:	Skeletgr.:	Gr. m. p. Vbr.	tot. V.:	Unbest.:
Total-Summe d. Funde:	a. Seen:	Mooren:	Acker:	Haide:	Wald:	Ansiedelngn.:	Höhln.:	Pfahlbtn.:
	Befstg.:	Dolmen etc.	Hügelgr.:	Flachgr.:	Skeletgr.:	Gr. m. p. Vbr.	tot. V.:	Unbest.:

1. Nummer.	2. Fundort.	3. Zeichnung.	4. Gegenstand, dessen Art, Form, Ornament und Erhaltungs-Zustand.	5. Maasse.	6. Material u. Farbe.
Laufende No. **1044.** Acten-No. Inventar-No. Frühere No.	Ort: Sondorf. Kreis: Mayen. Regierungsbezirk: Coblenz. Land:		Kleine einfache Urne aus grauem Thon.	Hhe.: 12,2. Lge.: gr. Br.: 12. kl. Br.: o. Dm. 11,2. m. Dm. u. Dm. 5,2. gr. Uf.	Gestein: (Flint:) Metall: Thon: grau. Glas: Org. Subst.:
Laufende No. **1045.** Acten-No. Inventar-No. Frühere No.	Ort: Sondorf. Kreis: Regierungsbezirk: Land:		Kleines einfaches Gefäss aus grauweissem Thon.	Hhe.: 10,9. Lge.: gr. Br.: 13,7. kl. Br.: o. Dm. 11,2. m. Dm. u. Dm. gr. Uf.	Gestein: (Flint:) Metall: Thon: grauweiss. Glas: Org. Subst.:
Laufende No. **1046.** Acten-No. Inventar-No. Frühere No. 316.	Ort: Sondorf. Kreis: Regierungsbezirk: Land:		Kleine flache Schale aus grauem Thon.	Hhe.: 3,4. Lge.: gr. Br.: 12,3. kl. Br.: o. Dm. m. Dm. u. Dm. gr. Uf.	Gestein: (Flint:) Metall: Thon: grau. Glas: Org. Subst.:
Laufende No. **1047.** Acten-No. Inventar-No. Frühere No.	Ort: Sondorf. Kreis: Regierungsbezirk: Land:		Deckel mit Knopf aus bräunlichem Thon.	Hhe.: Lge.: gr. Br.: 10,6. kl. Br.: o. Dm. m. Dm. u. Dm. gr. Uf.	Gestein: (Flint:) Metall: Thon: braun. Glas: Org. Subst.:
Laufende No. **1048.** Acten-No. Inventar-No. Frühere No.	Ort: Sondorf. Kreis: Regierungsbezirk: Land:	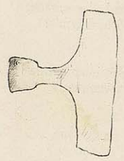	Grosse eiserne Axt mit sehr breiter Schneide.	Hhe.: Lge.: 19,7. gr. Br.: kl. Br.: o. Dm. m. Dm. u. Dm. gr. Uf.	Gestein: (Flint:) Metall: Eisen. Thon: Glas: Org. Subst.:
Laufende No. **1049.** Acten-No. Inventar-No. Frühere No.	Ort: Sondorf. Kreis: Regierungsbezirk: Land:		Eiserner Schildbuckel, gut erhalten, hoch gewölbt, mit 12 Nägeln am Rande.	Hhe.: Lge.: gr. Br.: 16,8. kl. Br.: o. Dm. m. Dm. u. Dm. gr. Uf.	Gestein: (Flint:) Metall: Eisen. Thon: Glas: Org. Subst.:
Laufende No. **1050.** Acten-No. Inventar-No. Frühere No.	Ort: Sondorf. Kreis: Regierungsbezirk: Land:		Eiserner Meissel, zerbrochen. (Der Stiel ist nach der Conservirung nicht mehr vorhanden, war also vielleicht nur ergänzt.)	Hhe.: Lge.: ~~46.~~ 5 gr. Br.: kl. Br.: o. Dm. m. Dm. u. Dm. gr. Uf.	Gestein: (Flint:) Metall: Eisen. Thon: Glas: Org. Subst.:

Summe d. Gegenst.:	a. Stein:	(Flint:	) Bronze:	Eisen:	Br. u. E.:	Gold:	Silber:	Elktr.:
	Thon:	Glas:	Bernst.:	Holz:	Horn:	Knochen:	Elfenbn.:	Muschln.:
Total-Summe d. Gegenst.:	a. Stein:	(Flint:	) Bronze:	Eisen:	Br. u. E.:	Gold:	Silber:	Elktr.:
	Thon:	Glas:	Bernst.:	Holz:	Horn:	Knochen:	Elfenbn.:	Muschln.:

7. Etikett-Nummer.	8. Zubehörige Funde.	9. Art der Fundstätte.		10. Bestattungsart.	11. Bemerkungen.	12. Vorbesitzer Jahr und Art der Erwerbung.
№		See oder Moor? Acker, Haide, Wald? Offene Ansiedelung, Höhle, Pfahlbau? Befestigung?	Dolmen, Ganggrab, Riesenbett? Stein oder Erdhügel? Flachgrab?	Leichenbeisetzung? (hockend od. gestreckt od. Schädelgrab?) Partielle oder totale Verbrennung? Mit Beigabe von Thierknochen?		Zeiling.
№		See oder Moor? Acker, Haide, Wald? Offene Ansiedelung, Höhle, Pfahlbau? Befestigung?	Dolmen, Ganggrab, Riesenbett? Stein oder Erdhügel? Flachgrab?	Leichenbeisetzung? (hockend od. gestreckt od. Schädelgrab?) Partielle oder totale Verbrennung? Mit Beigabe von Thierknochen?		1572 ank.
№		See oder Moor? Acker, Haide, Wald? Offene Ansiedelung, Höhle, Pfahlbau? Befestigung?	Dolmen, Ganggrab, Riesenbett? Stein oder Erdhügel? Flachgrab?	Leichenbeisetzung? (hockend od. gestreckt od. Schädelgrab?) Partielle oder totale Verbrennung? Mit Beigabe von Thierknochen?		1576 ank.
№		See oder Moor? Acker, Haide, Wald? Offene Ansiedelung, Höhle, Pfahlbau? Befestigung?	Dolmen, Ganggrab, Riesenbett? Stein oder Erdhügel? Flachgrab?	Leichenbeisetzung? (hockend od. gestreckt od. Schädelgrab?) Partielle oder totale Verbrennung? Mit Beigabe von Thierknochen?	16, 8, 3 = 5,5	
№		See oder Moor? Acker, Haide, Wald? Offene Ansiedelung, Höhle, Pfahlbau? Befestigung?	Dolmen, Ganggrab, Riesenbett? Stein oder Erdhügel? Flachgrab?	Leichenbeisetzung? (hockend od. gestreckt od. Schädelgrab?) Partielle oder totale Verbrennung? Mit Beigabe von Thierknochen?		
№		See oder Moor? Acker, Haide, Wald? Offene Ansiedelung, Höhle, Pfahlbau? Befestigung?	Dolmen, Ganggrab, Riesenbett? Stein oder Erdhügel? Flachgrab?	Leichenbeisetzung? (hockend od. gestreckt od. Schädelgrab?) Partielle oder totale Verbrennung? Mit Beigabe von Thierknochen?		
№		See oder Moor? Acker, Haide, Wald? Offene Ansiedelung, Höhle, Pfahlbau? Befestigung?	Dolmen, Ganggrab, Riesenbett? Stein oder Erdhügel? Flachgrab?	Leichenbeisetzung? (hockend od. gestreckt od. Schädelgrab?) Partielle oder totale Verbrennung? Mit Beigabe von Thierknochen?		

Summe der Funde:	a. Seen:	Mooren:	Acker:	Haide:	Wald:	Ansiedelngn.:	Höhln.:	Pfahlbtn.:
	Befstg.:	Dolmen etc.	Hügelgr.:	Flachgr.:	Skeletgr.:	Gr. m. p. Vbr.	tot. V.:	Unbest.:
Total-Summe d. Funde:	a. Seen:	Mooren:	Acker:	Haide:	Wald:	Ansiedelngn.:	Höhln.:	Pfahlbtn.:
	Befstg.:	Dolmen etc.	Hügelgr.:	Flachgr.:	Skeletgr.:	Gr. m. p. Vbr.	tot. V.:	Unbest.:

Abtheilung: I. i. Rheinprovinz. Fol. 150

1. Nummer.	2. Fundort.	3. Zeichnung.	4. Gegenstand, dessen Art, Form, Ornament und Erhaltungs-Zustand.	5. Maasse.	6. Material u. Farbe.
Laufende No. **1051.** Acten-No. Inventar-No. Frühere No.	Ort: Kärlich. Kreis: Coblenz. Regierungsbezirk: Coblenz. Land:		Merovinger-Fibel v. Bronze, z. T. vergoldet, der Dorn fehlt.	Hhe.: Lge.: 91. gr. Br.: kl. Br.: o. Dm. m. Dm. u. Dm. gr. Uf.	Gestein: (Flint:) Metall: Bronze. Thon: Glas: Org. Subst.:
Laufende No. **1052.** Acten-No. Inventar-No. Frühere No.	Ort: Kärlich. Kreis: Regierungsbezirk: Land:		Fibel von Bronze od. Kupfer mit Resten von Vergoldung, der Dorn fehlt.	Hhe.: Lge.: 104. gr. Br.: kl. Br.: o. Dm. m. Dm. u. Dm. gr. Uf.	Gestein: (Flint:) Metall: Bronze. Thon: Glas: Org. Subst.:
Laufende No. **1053.** Acten-No. Inventar-No. Frühere No.	Ort: Kärlich. Kreis: Regierungsbezirk: Land:		Fibel von Bronze, vergoldet, Form und Ornamentik ähnlich wie bei der vorigen.	Hhe.: Lge.: 102. gr. Br.: kl. Br.: o. Dm. m. Dm. u. Dm. gr. Uf.	Gestein: (Flint:) Metall: Bronze. Thon: Glas: Org. Subst.:
Laufende No. **1054.** Acten-No. Inventar-No. Frühere No.	Ort: Rheinland. Kreis: Regierungsbezirk: Land:		a. Nähnadel, oben defect. b. Kleine Nadel mit Knopf. c. Ohrlöffel von Bronze.	Hhe.: Lge.: gr. Br.: kl. Br.: o. Dm. m. Dm. u. Dm. gr. Uf.	Gestein: (Flint:) Metall: Bronze. Thon: Glas: Org. Subst.:
Laufende No. **1055.** Acten-No. Inventar-No. Frühere No.	Ort: Rheinland. Kreis: Regierungsbezirk: Land:		Kleine Nähnadel, Nadeln mit Knöpfen und Pfriemen von Knochen. a – f. i. Knochennadeln g, h,	Hhe.: Lge.: gr. Br.: kl. Br.: o. Dm. m. Dm. u. Dm. gr. Uf.	Gestein: (Flint:) Metall: Thon: Glas: Org. Subst.: Knochen
Laufende No. **1056.** Acten-No. Inventar-No. Frühere No.	Ort: Rheinland. Kreis: Regierungsbezirk: Land:		Fibel von Bronze, ähnlich einer sog. Militärfibel, etwas defect, oben eine etwas rohgehaltene Tierfigur.	Hhe.: Lge.: 57. gr. Br.: kl. Br.: o. Dm. m. Dm. u. Dm. gr. Uf.	Gestein: (Flint:) Metall: Bronze. Thon: Glas: Org. Subst.:
Laufende No. **1057.** Acten-No. Inventar-No. Frühere No.	Ort: Rheinland. Kreis: Regierungsbezirk: Land:		Kleine Militärfibel von Bronze.	Hhe.: Lge.: 5,4 gr. Br.: kl. Br.: o. Dm. m. Dm. u. Dm. gr. Uf.	Gestein: (Flint:) Metall: Bronze. Thon: Glas: Org. Subst.:

Summe d. Gegenst.:	a. Stein:	(Flint:	) Bronze:	Eisen:	Br. u. E.:	Gold:	Silber:	Elktr.:
	Thon:	Glas:	Bernst.:	Holz:	Horn:	Knochen:	Elfenbn.:	Muschln.:
Total-Summe d. Gegenst.:	a. Stein:	(Flint:	) Bronze:	Eisen:	Br. u. E.:	Gold:	Silber:	Elktr.:
	Thon:	Glas:	Bernst.:	Holz:	Horn:	Knochen:	Elfenbn.:	Muschln.:

7. Etikett-Nummer.	8. Zubehörige Funde.	9. Art der Fundstätte.		10. Bestattungsart.	11. Bemerkungen.	12. Vorbesitzer Jahr und Art der Erwerbung.
№		See oder Moor? Acker, Haide, Wald? Offene Ansiedelung, Höhle, Pfahlbau? Befestigung?	Dolmen, Ganggrab, Riesenbett? Stein oder Erdhügel? Flachgrab?	Leichenbeisetzung? (hockend od. gestreckt od. Schädelgrab?) Partielle oder totale Verbrennung? Mit Beigabe von Thierknochen?		Heiling.
№		See oder Moor? Acker, Haide, Wald? Offene Ansiedelung, Höhle, Pfahlbau? Befestigung?	Dolmen, Ganggrab, Riesenbett? Stein oder Erdhügel? Flachgrab?	Leichenbeisetzung? (hockend od. gestreckt od. Schädelgrab?) Partielle oder totale Verbrennung? Mit Beigabe von Thierknochen?		
№		See oder Moor? Acker, Haide, Wald? Offene Ansiedelung, Höhle, Pfahlbau? Befestigung?	Dolmen, Ganggrab, Riesenbett? Stein oder Erdhügel? Flachgrab?	Leichenbeisetzung? (hockend od. gestreckt od. Schädelgrab?) Partielle oder totale Verbrennung? Mit Beigabe von Thierknochen?		
№		See oder Moor? Acker, Haide, Wald? Offene Ansiedelung, Höhle, Pfahlbau? Befestigung?	Dolmen, Ganggrab, Riesenbett? Stein oder Erdhügel? Flachgrab?	Leichenbeisetzung? (hockend od. gestreckt od. Schädelgrab?) Partielle oder totale Verbrennung? Mit Beigabe von Thierknochen?		
№		See oder Moor? Acker, Haide, Wald? Offene Ansiedelung, Höhle, Pfahlbau? Befestigung?	Dolmen, Ganggrab, Riesenbett? Stein oder Erdhügel? Flachgrab?	Leichenbeisetzung? (hockend od. gestreckt od. Schädelgrab?) Partielle oder totale Verbrennung? Mit Beigabe von Thierknochen?	1983 vak. a – c Inv. 85 vak.	
№		See oder Moor? Acker, Haide, Wald? Offene Ansiedelung, Höhle, Pfahlbau? Befestigung?	Dolmen, Ganggrab, Riesenbett? Stein oder Erdhügel? Flachgrab?	Leichenbeisetzung? (hockend od. gestreckt od. Schädelgrab?) Partielle oder totale Verbrennung? Mit Beigabe von Thierknochen?		
№		See oder Moor? Acker, Haide, Wald? Offene Ansiedelung, Höhle, Pfahlbau? Befestigung?	Dolmen, Ganggrab, Riesenbett? Stein oder Erdhügel? Flachgrab?	Leichenbeisetzung? (hockend od. gestreckt od. Schädelgrab?) Partielle oder totale Verbrennung? Mit Beigabe von Thierknochen?		

Summe der Funde:	a. Seen:	Mooren:	Acker:	Haide:	Wald:	Ansiedelngn.:	Höhln.:	Pfahlbtn.:
	Befstg.:	Dolmen etc.	Hügelgr.:	Flachgr.:	Skeletgr.:	Gr. m. p. Vbr.	tot. V.:	Unbest.:
Total-Summe d. Funde:	a. Seen:	Mooren:	Acker:	Haide:	Wald:	Ansiedelngn.:	Höhln.:	Pfahlbtn.:
	Befstg.:	Dolmen etc.	Hügelgr.:	Flachgr.:	Skeletgr.:	Gr. m. p. Vbr.	tot. V.:	Unbest.:

Abtheilung: I. i. Rheinprovinz Fol. 151.

1. Nummer.	2. Fundort.	3. Zeichnung.	4. Gegenstand, dessen Art, Form, Ornament und Erhaltungs-Zustand.	5. Maasse.	6. Material u. Farbe.
Laufende No. **1058.** Acten-No. Inventar-No. Frühere No.	Ort: Rheinland. Kreis: Regierungsbezirk: Land:		Fibel von Bronze mit einer grossen runden Scheibe über dem Bügel.	Hhe.: Lge.: 5,1. gr. Br.: kl. Br.: o. Dm. m. Dm. u. Dm. gr. Uf.	Gestein: (Flint: Metall: Bronze. Thon: Glas: Org. Subst.:
Laufende No. **1059.** Acten-No. Inventar-No. Frühere No.	Ort: Rheinland. Kreis: Regierungsbezirk: Land:		Fibel von Bronze etwas verbogen.	Hhe.: Lge.: 4. gr. Br.: kl. Br.: o. Dm. m. Dm. u. Dm. gr. Uf.	Gestein: (Flint: Metall: Bronze. Thon: Glas: Org. Subst.:
Laufende No. **1060.** Acten-No. Inventar-No. Frühere No.	Ort: Winningen. Kreis: Coblenz. Regierungsbezirk: Coblenz. Land:		Beil aus Thonschiefer, ziemlich rohe Arbeit, aber meist abgeschliffen.	Hhe.: Lge.: 12,3. gr. Br.: 7,5. kl. Br.: o. Dm. m. Dm. u. Dm. gr. Uf.	Gestein: Thonschiefer (Flint: Metall: Thon: Glas: Org. Subst.:
Laufende No. **1061.** Acten-No. **1287.91.** Inventar-No. **II. 163.91.** Frühere No.	Ort: Kreuznach. Kreis: Kreuznach. Regierungsbezirk: Coblenz. Land:		Grosse Urne aus grauem Thon, mit horizontalen Furchen verziert.	Hhe.: 28,5. Lge.: gr. Br.: 28,5. kl. Br.: o. Dm. 15. m. Dm. u. Dm. gr. Uf.	Gestein: (Flint: Metall: Thon: grau. Glas: Org. Subst.:
Laufende No. **1062.** Acten-No. **1097.91.** Inventar-No. **II. 166.91.** Frühere No.	Ort: Asberg. Kreis: Geldern. Regierungsbezirk: Düsseldorf. Land:		2 kleine bronzene od. kupferne sog. Regenbogenschüsselchen.	Hhe.: Lge.: gr. Br.: kl. Br.: o. Dm. m. Dm. u. Dm. gr. Uf.	Gestein: (Flint: Metall: Da. K? Thon: Glas: Org. Subst.:
Laufende No. **1063.** Acten-No. **1240.91.** Inventar-No. **II. 184.91.** Frühere No.	Ort: Merzig. Kreis: Merzig. Regierungsbezirk: Trier. Land:		Kleine einhenklige Glas-Flasche.	Hhe.: 10,7. Lge.: gr. Br.: 8,5. kl. Br.: o. Dm. 2,85. m. Dm. u. Dm. gr. Uf.	Gestein: (Flint: Metall: Thon: Glas: Org. Subst.:
Laufende No. **1064.** Acten-No. **1381.91.** Inventar-No. **II. 214.91.** Frühere No.	Ort: Neuss. Kreis: Neuss. Regierungsbezirk: Düsseldorf. Land:		Sehr schön gearbeiteter durchbohrter schwarzer Steinhammer.	Hhe.: Lge.: 16. gr. Br.: kl. Br.: o. Dm. m. Dm. u. Dm. gr. Uf.	Gestein: (Flint: Metall: Thon: Glas: Org. Subst.:

7. Etikett-Nummer.	8. Zubehörige Funde.	9. Art der Fundstätte.		10. Bestattungsart.	11. Bemerkungen.	12. Vorbesitzer Jahr und Art der Erwerbung.
№		See oder Moor? Acker, Haide, Wald? Offene Ansiedelung, Höhle, Pfahlbau? Befestigung?	Dolmen, Ganggrab, Riesenbett? Stein oder Erdhügel? Flachgrab?	Leichenbeisetzung? (hockend od. gestreckt od. Schädelgrab?) Partielle oder totale Verbrennung? Mit Beigabe von Thierknochen?		Keiling.
№		See oder Moor? Acker, Haide, Wald? Offene Ansiedelung, Höhle, Pfahlbau? Befestigung?	Dolmen, Ganggrab, Riesenbett? Stein oder Erdhügel? Flachgrab?	Leichenbeisetzung? (hockend od. gestreckt od. Schädelgrab?) Partielle oder totale Verbrennung? Mit Beigabe von Thierknochen?		
№		See oder Moor? Acker, Haide, Wald? Offene Ansiedelung, Höhle, Pfahlbau? Befestigung?	Dolmen, Ganggrab, Riesenbett? Stein oder Erdhügel? Flachgrab?	Leichenbeisetzung? (hockend od. gestreckt od. Schädelgrab?) Partielle oder totale Verbrennung? Mit Beigabe von Thierknochen?		
№		See oder Moor? Acker, Haide, Wald? Offene Ansiedelung, Höhle, Pfahlbau? Befestigung?	Dolmen, Ganggrab, Riesenbett? Stein oder Erdhügel? Flachgrab?	Leichenbeisetzung? (hockend od. gestreckt od. Schädelgrab?) Partielle oder totale Verbrennung? Mit Beigabe von Thierknochen?		Hr. Geheimrat R. Virchow. Geschenk. E. d. II. 228. 91.
№		See oder Moor? Acker, Haide, Wald? Offene Ansiedelung, Höhle, Pfahlbau? Befestigung?	Dolmen, Ganggrab, Riesenbett? Stein oder Erdhügel? Flachgrab?	Leichenbeisetzung? (hockend od. gestreckt od. Schädelgrab?) Partielle oder totale Verbrennung? Mit Beigabe von Thierknochen?		Hr. Forrer in Strassburg. E. d. II. 186. 91.
№		See oder Moor? Acker, Haide, Wald? Offene Ansiedelung, Höhle, Pfahlbau? Befestigung?	Dolmen, Ganggrab, Riesenbett? Stein oder Erdhügel? Flachgrab?	Leichenbeisetzung? (hockend od. gestreckt od. Schädelgrab?) Partielle oder totale Verbrennung? Mit Beigabe von Thierknochen?		Hr. F. Dietrich hier. E. d. II. 218. 91.
№		See oder Moor? Acker, Haide, Wald? Offene Ansiedelung, Höhle, Pfahlbau? Befestigung?	Dolmen, Ganggrab, Riesenbett? Stein oder Erdhügel? Flachgrab?	Leichenbeisetzung? (hockend od. gestreckt od. Schädelgrab?) Partielle oder totale Verbrennung? Mit Beigabe von Thierknochen?		Königl. Eisenbahn-Direction in Cöln. (linksrheinisch) Geschenk. E. d. II. 255. 91.

Summe d. Gegenst.:	a. Stein:	(Flint:	) Bronze:	Eisen:	Br. u. E.:	Gold:	Silber:	Elktr.:
	Thon:	Glas:	Bernst.:	Holz:	Horn:	Knochen:	Elfenbn.:	Muschln.:
Total-Summe d. Gegenst.:	a. Stein:	(Flint:	) Bronze:	Eisen:	Br. u. E.:	Gold:	Silber:	Elktr.:
	Thon:	Glas:	Bernst.:	Holz:	Horn:	Knochen:	Elfenbn.:	Muschln.:

Summe der Funde:	a. Seen:	Mooren:	Acker:	Haide:	Wald:	Ansiedelngn.:	Höhln.:	Pfahlbtn.:
	Befstg.:	Dolmen etc.	Hügelgr.:	Flachgr.:	Skeletgr.:	Gr. m. p. Vbr.	tot. V.:	Unbest.:
Total-Summe d. Funde:	a. Seen:	Mooren:	Acker:	Haide:	Wald:	Ansiedelngn.:	Höhln.:	Pfahlbtn.:
	Befstg.:	Dolmen etc.	Hügelgr.:	Flachgr.:	Skeletgr.:	Gr. m. p. Vbr.	tot. V.:	Unbest.:

Abtheilung: I. i. Rheinprovinz. Fol. 152.

1. Nummer.	2. Fundort.	3. Zeichnung.	4. Gegenstand, dessen Art, Form, Ornament und Erhaltungs-Zustand.	5. Maasse.	6. Material u. Farbe.
Laufende No. ~~1065.~~ Acten-No. ~~152.91.~~ Inventar-No. ~~II 223.91.~~ Frühere No.	Ort: Cöln. Kreis: Regierungsbezirk: Land:	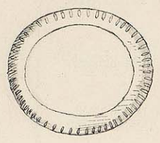	Geschlossener Flacher, etwas ovaler Armring aus Bz.	Hhe.: Lge.: 8,7. gr. Br.: 8,1. kl. Br.: o. Dm. m. Dm. u. Dm. gr. Uf.	Gestein: (Flint:) Metall: Thon: Glas: Org. Subst.: Bz.
Laufende No. 1066. Acten-No. Inventar-No. Frühere No.	Ort: Cöln. Kreis: Regierungsbezirk: Land:	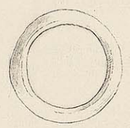	Geschlossener, kreisrunder, ganz flacher Armring von Bronze.	Hhe.: Lge.: gr. Br.: 8. kl. Br.: o. Dm. m. Dm. u. Dm. gr. Uf.	Gestein: (Flint:) Metall: Br. Thon: Glas: Org. Subst.:
Laufende No. 1067. Acten-No. Inventar-No. Frühere No.	Ort: Cöln Kreis: Regierungsbezirk: Land:	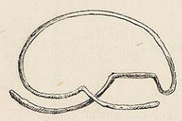	Grosser ganz verbogener Armring von Bronze.	Hhe.: Lge.: gr. Br.: 0,9. kl. Br.: o. Dm. m. Dm. u. Dm. gr. Uf.	Gestein: (Flint:) Metall: Br. Thon: Glas: Org. Subst.:
~~Laufende No. 1068.~~ ~~Acten-No. 20.92.~~ ~~Inventar-No. II. 4.92.~~ ~~Frühere No.~~	Ort: Cöln. Kreis: Regierungsbezirk: Land:		Grosse Bronze-Fibel, Merovinger-Typus mit 2 Rollen.	Hhe.: Lge.: 10,4. gr. Br.: kl. Br.: o. Dm. m. Dm. u. Dm. gr. Uf.	Gestein: (Flint:) Metall: Bz. Thon: Glas: Org. Subst.:
Laufende No. 1069. Acten-No. Inventar-No. Frühere No.	Ort: Cöln. Kreis: Regierungsbezirk: Land:	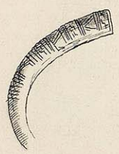	Armring von Bronze, offen, nach den Enden zu verdickt und reich verziert.	Hhe.: Lge.: gr. Br.: 7,6. kl. Br.: o. Dm. m. Dm. u. Dm. gr. Uf.	Gestein: (Flint:) Metall: Br. Thon: Glas: Org. Subst.:
Laufende No. 1070. Acten-No. Inventar-No. Frühere No.	Ort: Cöln. Kreis: Regierungsbezirk: Land:		Riemenbeschlag von Bronze.	Hhe.: Lge.: 4,8. gr. Br.: 2,7. kl. Br.: o. Dm. m. Dm. u. Dm. gr. Uf.	Gestein: (Flint:) Metall: Bz. Thon: Glas: Org. Subst.:
Laufende No. 1071. Acten-No. Inventar-No. Frühere No.	Ort: Cöln. Kreis: Regierungsbezirk: Land:		Kleine Schnalle v. Bronze.	Hhe.: Lge.: gr. Br.: 3,1. kl. Br.: o. Dm. m. Dm. u. Dm. gr. Uf.	Gestein: (Flint:) Metall: Bz. Thon: Glas: Org. Subst.:

7. Etikett-Nummer.	8. Zubehörige Funde.	9. Art der Fundstätte.		10. Bestattungsart.	11. Bemerkungen.	12. Vorbesitzer Jahr und Art der Erwerbung.
№		See oder Moor? Acker, Haide, Wald? Offene Ansiedelung, Höhle, Pfahlbau? Befestigung?	Dolmen, Ganggrab, Riesenbett? Stein oder Erdhügel? Flachgrab?	Leichenbeisetzung? (hockend od. gestreckt od. Schädelgrab?) Partielle oder totale Verbrennung? Mit Beigabe von Thierknochen?	Im Tausch an das Wallraf-Richartz-Museum in Köln abgegeben laut Akt 377/29	Kgl. Regierungs-Baumeister Forst in Cöln. E. J. II 287. 91.
№		See oder Moor? Acker, Haide, Wald? Offene Ansiedelung, Höhle, Pfahlbau? Befestigung?	Dolmen, Ganggrab, Riesenbett? Stein oder Erdhügel? Flachgrab?	Leichenbeisetzung? (hockend od. gestreckt od. Schädelgrab?) Partielle oder totale Verbrennung? Mit Beigabe von Thierknochen?		
№		See oder Moor? Acker, Haide, Wald? Offene Ansiedelung, Höhle, Pfahlbau? Befestigung?	Dolmen, Ganggrab, Riesenbett? Stein oder Erdhügel? Flachgrab?	Leichenbeisetzung? (hockend od. gestreckt od. Schädelgrab?) Partielle oder totale Verbrennung? Mit Beigabe von Thierknochen?		
№		See oder Moor? Acker, Haide, Wald? Offene Ansiedelung, Höhle, Pfahlbau? Befestigung?	Dolmen, Ganggrab, Riesenbett? Stein oder Erdhügel? Flachgrab?	Leichenbeisetzung? (hockend od. gestreckt od. Schädelgrab?) Partielle oder totale Verbrennung? Mit Beigabe von Thierknochen?	Im Tausch an das Wallraf-Richartz-Museum in Köln abgegeben laut Akt 377/29	Kgl. Baumeister Forst in Cöln. E. J. II. 3. 92.
№		See oder Moor? Acker, Haide, Wald? Offene Ansiedelung, Höhle, Pfahlbau? Befestigung?	Dolmen, Ganggrab, Riesenbett? Stein oder Erdhügel? Flachgrab?	Leichenbeisetzung? (hockend od. gestreckt od. Schädelgrab?) Partielle oder totale Verbrennung? Mit Beigabe von Thierknochen?		
№		See oder Moor? Acker, Haide, Wald? Offene Ansiedelung, Höhle, Pfahlbau? Befestigung?	Dolmen, Ganggrab, Riesenbett? Stein oder Erdhügel? Flachgrab?	Leichenbeisetzung? (hockend od. gestreckt od. Schädelgrab?) Partielle oder totale Verbrennung? Mit Beigabe von Thierknochen?		

Summe d. Gegenst.:	a. Stein: / Thon:	(Flint:) Glas:	) Bronze: Bernst.:	Eisen: Holz:	Br. u. E.: Horn:	Gold: Knochen:	Silber: Elfenbn.:	Elktr.: Muschln.:
Total-Summe d. Gegenst.:	a. Stein: / Thon:	(Flint:) Glas:	) Bronze: Bernst.:	Eisen: Holz:	Br. u. E.: Horn:	Gold: Knochen:	Silber: Elfenbn.:	Elktr.: Muschln.:

Summe der Funde:	a. Seen: / Befstg.:	Mooren: Dolmen etc.	Acker: Hügelgr.:	Haide: Flachgr.:	Wald: Skeletgr.:	Ansiedelngn.: Gr. m. p. Vbr.	Höhln.: tot. V.:	Pfahlbtn.: Unbest.:
Total-Summe d. Funde:	a. Seen: / Befstg.:	Mooren: Dolmen etc.	Acker: Hügelgr.:	Haide: Flachgr.:	Wald: Skeletgr.:	Ansiedelngn.: Gr. m. p. Vbr.	Höhln.: tot. V.:	Pfahlbtn.: Unbest.:

1. Nummer.	2. Fundort.	3. Zeichnung.	4. Gegenstand, dessen Art, Form, Ornament und Erhaltungs-Zustand.	5. Maasse.	6. Material u. Farbe.
Laufende No. 1072. Acten-No. 267.92. Inventar-No. I 52.92. Frühere No.	Ort: Cöln. Kreis: Cöln. Regierungsbezirk: Cöln. Land:		Kleine rothe Thonlampe mit durchbohrtem Henkel, oben mit erhabenen Leisten verziert; wohlerhalten.	Hhe.: 3,8 cm Lge.: 7 gr. Br.: 4,2 kl. Br.: o. Dm. m. Dm. u. Dm. gr. Uf.	Gestein: (Flint:) Metall: Thon: rot. Glas: Org. Subst.:
Laufende No. 1073. Acten-No. Inventar-No. Frühere No.	Ort: Cöln. Kreis: Regierungsbezirk: Land:		Ganz offene, ziemlich grosse Thonlampe, defect, mit z. T. abgebrochenem Henkel. Die Spitze ist vom Brande geschwärzt.	Hhe.: 3,2 Lge.: 12 gr. Br.: 7 kl. Br.: o. Dm. m. Dm. u. Dm. gr. Uf.	Gestein: (Flint:) Metall: Thon: rötl. Glas: Org. Subst.:
Laufende No. 1074. Acten-No. Inventar-No. Frühere No.	Ort: Cöln. Kreis: Regierungsbezirk: Land:		Flache rote Terra sigillata-Schale mit Fuss, etwas defect und unverziert.	Hhe.: 4,6 Lge.: gr. Br.: 18,7 kl. Br.: o. Dm. 18,7 m. Dm. u. Dm. 8,1 gr. Uf.	Gestein: (Flint:) Metall: Thon: rot. Glas: Org. Subst.:
Laufende No. 1075. Acten-No. Inventar-No. Frühere No.	Ort: Cöln. Kreis: Regierungsbezirk: Land:		Kleiner roter Terra sigillata-Becher, ganz flach und mit rundem Fuss versehen. Der Rand ist etwas defect.	Hhe.: 4,5 Lge.: gr. Br.: 10,1 kl. Br.: o. Dm. 10,1 m. Dm. u. Dm. 4,8 gr. Uf.	Gestein: (Flint:) Metall: Thon: rot. Glas: Org. Subst.:
Laufende No. 1076. Acten-No. Inventar-No. Frühere No.	Ort: Cöln. Kreis: Regierungsbezirk: Land:		Becherartiges Gefäss aus roter Terra sigillata, etwas defect und aus 2 Stücken zusammengeleimt.	Hhe.: 9,6 Lge.: gr. Br.: kl. Br.: o. Dm. 6,2 m. Dm. u. Dm. 3,6 gr. Uf. 23,2	Gestein: (Flint:) Metall: Thon: rot. Glas: Org. Subst.:
Laufende No. 1077. Acten-No. Inventar-No. Frühere No.	Ort: Cöln. Kreis: Regierungsbezirk: Land:		Gefäss aus hellgelbem, scharf gebranntem Thon mit weiter Mündung, kurzem Halse und einer rohen Gesichtsdarstellung darunter; wohlerhalten.	Hhe.: 13,5 Lge.: gr. Br.: kl. Br.: o. Dm. 10 m. Dm. u. Dm. 7 gr. Uf. 46	Gestein: (Flint:) Metall: Thon: hellgelb. Glas: Org. Subst.:
Laufende No. 1078. Acten-No. Inventar-No. Frühere No.	Ort: Cöln. Kreis: Regierungsbezirk: Land:		Gefäss aus hellem, fein geschlemmtem Thon mit kurzem engem Halse, 2 kleinen Henkeln und ziemlich langer u. weiter Ausbauchung mit schmalem Fuss; wohlerhalten.	Hhe.: 24 Lge.: gr. Br.: kl. Br.: o. Dm. 4,8 m. Dm. u. Dm. 6,3 gr. Uf. 45,7	Gestein: (Flint:) Metall: Thon: hell. Glas: Org. Subst.:

Summe d. Gegenst.:	a. Stein: / Thon:	(Flint:	) Bronze:	Eisen:	Br. u. E.:	Gold:	Silber:	Elktr.:
		Glas:	Bernst.:	Holz:	Horn:	Knochen:	Elfenbn.:	Muschln.:
Total-Summe d. Gegenst.:	a. Stein: / Thon:	(Flint:	) Bronze:	Eisen:	Br. u. E.:	Gold:	Silber:	Elktr.:
		Glas:	Bernst.:	Holz:	Horn:	Knochen:	Elfenbn.:	Muschln.:

Abtheilung: I i. Rheinprovinz. Fol. 153.

7. Etikett-Nummer.	8. Zubehörige Funde.	9. Art der Fundstätte.		10. Bestattungsart.	11. Bemerkungen.	12. Vorbesitzer Jahr und Art der Erwerbung.
№		See oder Moor? Acker, Haide, Wald? Offene Ansiedelung, Höhle, Pfahlbau? Befestigung?	Dolmen, Ganggrab, Riesenbett? Stein oder Erdhügel? Flachgrab?	Leichenbeisetzung? (hockend od. gestreckt od. Schädelgrab?) Partielle oder totale Verbrennung? Mit Beigabe von Thierknochen?		Hr. Ingenieur Marquardt-Schlimbach in Köln. E. J. I 45.92.
№		See oder Moor? Acker, Haide, Wald? Offene Ansiedelung, Höhle, Pfahlbau? Befestigung?	Dolmen, Ganggrab, Riesenbett? Stein oder Erdhügel? Flachgrab?	Leichenbeisetzung? (hockend od. gestreckt od. Schädelgrab?) Partielle oder totale Verbrennung? Mit Beigabe von Thierknochen?		
№		See oder Moor? Acker, Haide, Wald? Offene Ansiedelung, Höhle, Pfahlbau? Befestigung?	Dolmen, Ganggrab, Riesenbett? Stein oder Erdhügel? Flachgrab?	Leichenbeisetzung? (hockend od. gestreckt od. Schädelgrab?) Partielle oder totale Verbrennung? Mit Beigabe von Thierknochen?		Ds Rhnl,
№		See oder Moor? Acker, Haide, Wald? Offene Ansiedelung, Höhle, Pfahlbau? Befestigung?	Dolmen, Ganggrab, Riesenbett? Stein oder Erdhügel? Flachgrab?	Leichenbeisetzung? (hockend od. gestreckt od. Schädelgrab?) Partielle oder totale Verbrennung? Mit Beigabe von Thierknochen?		
№		See oder Moor? Acker, Haide, Wald? Offene Ansiedelung, Höhle, Pfahlbau? Befestigung?	Dolmen, Ganggrab, Riesenbett? Stein oder Erdhügel? Flachgrab?	Leichenbeisetzung? (hockend od. gestreckt od. Schädelgrab?) Partielle oder totale Verbrennung? Mit Beigabe von Thierknochen?		
№		See oder Moor? Acker, Haide, Wald? Offene Ansiedelung, Höhle, Pfahlbau? Befestigung?	Dolmen, Ganggrab, Riesenbett? Stein oder Erdhügel? Flachgrab?	Leichenbeisetzung? (hockend od. gestreckt od. Schädelgrab?) Partielle oder totale Verbrennung? Mit Beigabe von Thierknochen?		

Summe der Funde:	a. Seen: / Befstg.:	Mooren:	Acker:	Haide:	Wald:	Ansiedelngn.:	Höhln.:	Pfahlbtn.:
		Dolmen etc.	Hügelgr.:	Flachgr.:	Skeletgr.:	Gr. m. p. Vbr.	tot. V.:	Unbest.:
Total-Summe d. Funde:	a. Seen: / Befstg.:	Mooren:	Acker:	Haide:	Wald:	Ansiedelngn.:	Höhln.:	Pfahlbtn.:
		Dolmen etc.	Hügelgr.:	Flachgr.:	Skeletgr.:	Gr. m. p. Vbr.	tot. V.:	Unbest.:

1. Nummer.	2. Fundort.	3. Zeichnung.	4. Gegenstand, dessen Art, Form, Ornament und Erhaltungs-Zustand.	5. Maasse.	6. Material u. Farbe.
Laufende No. 1079. Acten-No. Inventar-No. I 52.92. Frühere No.	Ort: Cöln. Kreis: Cöln. Regierungsbezirk: Cöln. Land:		Ziemlich schlankes Gefäss aus schwarzem Thon mit weitem Hals und schmalem Fuss; wohlerhalten.	Hhe.: 15,5 cm Lge.: gr. Br.: kl. Br.: o. Dm. 5,5 m. Dm. u. Dm. 4 gr. Uf. 28,2	Gestein: (Flint:) Metall: Thon: schwarz. Glas: Org. Subst.:
Laufende No. 1080. Acten-No. Inventar-No. Frühere No.	Ort: Cöln. Kreis: Regierungsbezirk: Land:		Gefäss wie das vorige, aber etwas niedriger und runder in der Ausbauchung, innen rot, aussen schwarz.	Hhe.: 15 Lge.: gr. Br.: kl. Br.: o. Dm. 5,5 m. Dm. u. Dm. 4 gr. Uf. 30,5	Gestein: (Flint:) Metall: Thon: schwarz. Glas: Org. Subst.:
Laufende No. 1081. Acten-No. Inventar-No. Frühere No.	Ort: Cöln. Kreis: Regierungsbezirk: Land:		Kleines schwarzgraues Gefäss von ähnlicher Form wie die vorigen; wohlerhalten, nur in der Ausbauchung ein wenig beschädigt.	Hhe.: 9,7 Lge.: gr. Br.: kl. Br.: o. Dm. 4 m. Dm. u. Dm. 3 gr. Uf. 22,5	Gestein: (Flint:) Metall: Thon: schwarzgrau. Glas: Org. Subst.:
Laufende No. 1082. Acten-No. Inventar-No. Frühere No.	Ort: Cöln. Kreis: Regierungsbezirk: Land:		Dickwandiges, ziemlich schlankes, Thongefäss mit überstehendem Rande und Fuss versehen; wohlerhalten.	Hhe.: 9,5 Lge.: gr. Br.: kl. Br.: o. Dm. 5 m. Dm. u. Dm. 3,6 gr. Uf. 17,6	Gestein: (Flint:) Metall: Thon: hellgelb. Glas: Org. Subst.:
Laufende No. 1083. Acten-No. Inventar-No. Frühere No.	Ort: Cöln. Kreis: Regierungsbezirk: Land:		Schlankes Gefäss, mit überstehendem Rande und einem ziemlich hohen Fuss versehen; sehr dickwandig und wohlerhalten.	Hhe.: 12 Lge.: gr. Br.: kl. Br.: o. Dm. 4,1 m. Dm. u. Dm. 3,2 gr. Uf. 14,5	Gestein: (Flint:) Metall: Thon: hellröthlich. Glas: Org. Subst.:
Laufende No. 1084. Acten-No. Inventar-No. Frühere No.	Ort: Cöln. Kreis: Regierungsbezirk: Land:		Gefäss mit überstehendem Rande, kurzem Halse und breiter, flaschenförmiger Ausbauchung. Der Henkel ist abgebrochen.	Hhe.: 12,2 Lge.: gr. Br.: kl. Br.: o. Dm. 4 m. Dm. u. Dm. 3,8 gr. Uf. 22	Gestein: (Flint:) Metall: Thon: weisslich. Glas: Org. Subst.:
Laufende No. 1085. Acten-No. Inventar-No. Frühere No.	Ort: Cöln. Kreis: Regierungsbezirk: Land:		Tassenförmiges einhenkliges Gefäss aus scharf gebranntem Thon mit weiter Mündung und schmalem Fuss; wohlerhalten.	Hhe.: 10 Lge.: gr. Br.: kl. Br.: o. Dm. 9,6 m. Dm. u. Dm. 4 gr. Uf. 32	Gestein: (Flint:) Metall: Thon: hellgelb. Glas: Org. Subst.:

Summe d. Gegenst.:	a. Stein:	(Flint:	) Bronze:	Eisen:	Br. u. E.:	Gold:	Silber:	Elktr.:
	Thon:	Glas:	Bernst.:	Holz:	Horn:	Knochen:	Elfenbn.:	Muschln.:
Total-Summe d. Gegenst.:	a. Stein:	(Flint:	) Bronze:	Eisen:	Br. u. E.:	Gold:	Silber:	Elktr.:
	Thon:	Glas:	Bernst.:	Holz:	Horn:	Knochen:	Elfenbn.:	Muschln.:

7. Etikett-Nummer.	8. Zubehörige Funde.	9. Art der Fundstätte.		10. Bestattungsart.	11. Bemerkungen.	12. Vorbesitzer Jahr und Art der Erwerbung.
№		See oder Moor? Acker, Haide, Wald? Offene Ansiedelung, Höhle, Pfahlbau? Befestigung?	Dolmen, Ganggrab, Riesenbett? Stein oder Erdhügel? Flachgrab?	Leichenbeisetzung? (hockend od. gestreckt od. Schädelgrab?) Partielle oder totale Verbrennung? Mit Beigabe von Thierknochen?		Hr. Marquardt Schlimbach. E. J. I 45.92.
№		See oder Moor? Acker, Haide, Wald? Offene Ansiedelung, Höhle, Pfahlbau? Befestigung?	Dolmen, Ganggrab, Riesenbett? Stein oder Erdhügel? Flachgrab?	Leichenbeisetzung? (hockend od. gestreckt od. Schädelgrab?) Partielle oder totale Verbrennung? Mit Beigabe von Thierknochen?		
№		See oder Moor? Acker, Haide, Wald? Offene Ansiedelung, Höhle, Pfahlbau? Befestigung?	Dolmen, Ganggrab, Riesenbett? Stein oder Erdhügel? Flachgrab?	Leichenbeisetzung? (hockend od. gestreckt od. Schädelgrab?) Partielle oder totale Verbrennung? Mit Beigabe von Thierknochen?		
№		See oder Moor? Acker, Haide, Wald? Offene Ansiedelung, Höhle, Pfahlbau? Befestigung?	Dolmen, Ganggrab, Riesenbett? Stein oder Erdhügel? Flachgrab?	Leichenbeisetzung? (hockend od. gestreckt od. Schädelgrab?) Partielle oder totale Verbrennung? Mit Beigabe von Thierknochen?		
№		See oder Moor? Acker, Haide, Wald? Offene Ansiedelung, Höhle, Pfahlbau? Befestigung?	Dolmen, Ganggrab, Riesenbett? Stein oder Erdhügel? Flachgrab?	Leichenbeisetzung? (hockend od. gestreckt od. Schädelgrab?) Partielle oder totale Verbrennung? Mit Beigabe von Thierknochen?		
№		See oder Moor? Acker, Haide, Wald? Offene Ansiedelung, Höhle, Pfahlbau? Befestigung?	Dolmen, Ganggrab, Riesenbett? Stein oder Erdhügel? Flachgrab?	Leichenbeisetzung? (hockend od. gestreckt od. Schädelgrab?) Partielle oder totale Verbrennung? Mit Beigabe von Thierknochen?		

Summe der Funde:	a. Seen:	Mooren:	Acker:	Haide:	Wald:	Ansiedelngn.:	Höhln.:	Pfahlbtn.:
	Befstg.:	Dolmen etc.	Hügelgr.:	Flachgr.:	Skeletgr.:	Gr. m. p. Vbr.	tot. V.:	Unbest.:
Total-Summe d. Funde:	a. Seen:	Mooren:	Acker:	Haide:	Wald:	Ansiedelngn.:	Höhln.:	Pfahlbtn.:
	Befstg.:	Dolmen etc.	Hügelgr.:	Flachgr.:	Skeletgr.:	Gr. m. p. Vbr.	tot. V.:	Unbest.:

1. Nummer.	2. Fundort.	3. Zeichnung.	4. Gegenstand, dessen Art, Form, Ornament und Erhaltungs-Zustand.	5. Maasse.	6. Material u. Farbe.
Laufende No. 1086. Acten-No. Inventar-No. I 52.92. Frühere No.	Ort: Cöln. Kreis: Cöln. Regierungsbezirk: Cöln. Land:		Roh geformtes kleines Gefäss aus hellem, scharf gebranntem Thon mit Fuss; wohlerhalten.	Hhe.: 9,7 cm Lge.: gr. Br.: kl. Br.: o. Dm. 5,3 m. Dm. u. Dm. 4,2 gr. Uf. 24	Gestein: (Flint:) Metall: Thon: hellröthlich. Glas: Org. Subst.:
Laufende No. 1087. Acten-No. Inventar-No. Frühere No.	Ort: Cöln. Kreis: Regierungsbezirk: Land:		Hart gebranntes Thongefäss mit kurzem, breitem Halse, horizontal geriefelter Ausbauchung und ziemlich hohem Fuss; wohlerhalten.	Hhe.: 10,7 Lge.: gr. Br.: kl. Br.: o. Dm. 6 m. Dm. u. Dm. 4,5 gr. Uf. 30	Gestein: (Flint:) Metall: Thon: graurot. Glas: Org. Subst.:
Laufende No. 1088. Acten-No. Inventar-No. Frühere No.	Ort: Cöln. Kreis: Regierungsbezirk: Land:		Plumpes Gefäss aus hellgelblichem, gut gebranntem Thon mit kurzem breitem Halse, horizontalgeriefeltem Bauche und plattem Boden; wohlerhalten.	Hhe.: 10 Lge.: gr. Br.: kl. Br.: o. Dm. 8,3 m. Dm. u. Dm. 6,5 gr. Uf. 36,8	Gestein: (Flint:) Metall: Thon: hellgelb. Glas: Org. Subst.:
Laufende No. 1089. Acten-No. Inventar-No. Frühere No.	Ort: Cöln. Kreis: Regierungsbezirk: Land:		Plumpes kugelförmiges Gefäss aus scharfgebranntem, ziemlich dünnem, grauem Thon mit weiter Mündung u. horizontal geriefeltem Bauche; etw. beschädigt.	Hhe.: 10,7 Lge.: gr. Br.: kl. Br.: o. Dm. 8,2 m. Dm. u. Dm. gr. Uf. 38	Gestein: (Flint:) Metall: Thon: grau. Glas: Org. Subst.:
Laufende No. 1090. Acten-No. Inventar-No. Frühere No.	Ort: Cöln. Kreis: Regierungsbezirk: Land:		Gefäss wie das obige, nur kleiner.	Hhe.: 8 Lge.: gr. Br.: kl. Br.: o. Dm. 7 m. Dm. u. Dm. gr. Uf. 30	Gestein: (Flint:) Metall: Thon: grau. Glas: Org. Subst.:
Laufende No. 1091. Acten-No. Inventar-No. Frühere No.	Ort: Cöln. Kreis: Regierungsbezirk: Land:		Kugelförmiges Gefäss wie die vorigen, aber ohne horiz. Riefeln, sondern völlig glatt; wohlerhalten.	Hhe.: 11 Lge.: gr. Br.: kl. Br.: o. Dm. 8,4 m. Dm. u. Dm. gr. Uf. 40	Gestein: (Flint:) Metall: Thon: grau. Glas: Org. Subst.:
Laufende No. 1092. Acten-No. 359.91. Inventar-No. I 101.91. Frühere No.	Ort: Cöln. Kreis: Regierungsbezirk: Land:		Grosse Bronze-Fibel mit torquiertem Bügel; wohlerhalten.	Hhe.: 8,8 Lge.: 14 gr. Br.: kl. Br.: o. Dm. m. Dm. u. Dm. gr. Uf.	Gestein: (Flint:) Metall: Bronze. Thon: Glas: Org. Subst.:

Summe d. Gegenst.:	a. Stein:	(Flint:	) Bronze:	Eisen:	Br. u. E.:	Gold:	Silber:	Elktr.:
	Thon:	Glas:	Bernst.:	Holz:	Horn:	Knochen:	Elfenbn.:	Muschln.:
Total-Summe d. Gegenst.:	a. Stein:	(Flint:	) Bronze:	Eisen:	Br. u. E.:	Gold:	Silber:	Elktr.:
	Thon:	Glas:	Bernst.:	Holz:	Horn:	Knochen:	Elfenbn.:	Muschln.:

7. Etikett-Nummer.	8. Zubehörige Funde.	9. Art der Fundstätte.		10. Bestattungsart.	11. Bemerkungen.	12. Vorbesitzer Jahr und Art der Erwerbung.
№		See oder Moor? Acker, Haide, Wald? Offene Ansiedelung, Höhle, Pfahlbau? Befestigung?	Dolmen, Ganggrab, Riesenbett? Stein oder Erdhügel? Flachgrab?	Leichenbeisetzung? (hockend od. gestreckt od. Schädelgrab?) Partielle oder totale Verbrennung? Mit Beigabe von Thierknochen?		Hr. Marquardt-Schleinbach. E.J. I 45.92.
№		See oder Moor? Acker, Haide, Wald? Offene Ansiedelung, Höhle, Pfahlbau? Befestigung?	Dolmen, Ganggrab, Riesenbett? Stein oder Erdhügel? Flachgrab?	Leichenbeisetzung? (hockend od. gestreckt od. Schädelgrab?) Partielle oder totale Verbrennung? Mit Beigabe von Thierknochen?		
№		See oder Moor? Acker, Haide, Wald? Offene Ansiedelung, Höhle, Pfahlbau? Befestigung?	Dolmen, Ganggrab, Riesenbett? Stein oder Erdhügel? Flachgrab?	Leichenbeisetzung? (hockend od. gestreckt od. Schädelgrab?) Partielle oder totale Verbrennung? Mit Beigabe von Thierknochen?		1926 ank.
№		See oder Moor? Acker, Haide, Wald? Offene Ansiedelung, Höhle, Pfahlbau? Befestigung?	Dolmen, Ganggrab, Riesenbett? Stein oder Erdhügel? Flachgrab?	Leichenbeisetzung? (hockend od. gestreckt od. Schädelgrab?) Partielle oder totale Verbrennung? Mit Beigabe von Thierknochen?		
№		See oder Moor? Acker, Haide, Wald? Offene Ansiedelung, Höhle, Pfahlbau? Befestigung?	Dolmen, Ganggrab, Riesenbett? Stein oder Erdhügel? Flachgrab?	Leichenbeisetzung? (hockend od. gestreckt od. Schädelgrab?) Partielle oder totale Verbrennung? Mit Beigabe von Thierknochen?		
№		See oder Moor? Acker, Haide, Wald? Offene Ansiedelung, Höhle, Pfahlbau? Befestigung?	Dolmen, Ganggrab, Riesenbett? Stein oder Erdhügel? Flachgrab?	Leichenbeisetzung? (hockend od. gestreckt od. Schädelgrab?) Partielle oder totale Verbrennung? Mit Beigabe von Thierknochen?		
№		See oder Moor? Acker, Haide, Wald? Offene Ansiedelung, Höhle, Pfahlbau? Befestigung?	Dolmen, Ganggrab, Riesenbett? Stein oder Erdhügel? Flachgrab?	Leichenbeisetzung? (hockend od. gestreckt od. Schädelgrab?) Partielle oder totale Verbrennung? Mit Beigabe von Thierknochen?		Hr. Wolff in Cöln a. Rh. E.J. II 52.91.

Summe der Funde:	a. Seen:	Mooren:	Acker:	Haide:	Wald:	Ansiedelngn.:	Höhln.:	Pfahlbtn.:
	Befstg.:	Dolmen etc.	Hügelgr.:	Flachgr.:	Skeletgr.:	Gr. m. p. Vbr.	tot. V.:	Unbest.:
Total-Summe d. Funde:	a. Seen:	Mooren:	Acker:	Haide:	Wald:	Ansiedelngn.:	Höhln.:	Pfahlbtn.:
	Befstg.:	Dolmen etc.	Hügelgr.:	Flachgr.:	Skeletgr.:	Gr. m. p. Vbr.	tot. V.:	Unbest.:

1. Nummer.	2. Fundort.	3. Zeichnung.	4. Gegenstand, dessen Art, Form, Ornament und Erhaltungs-Zustand.	5. Maasse.	6. Material u. Farbe.
Laufende No. 1093. Acten-No. 618.91. Inventar-No. I 101.91. Frühere No. 373.	Ort: Xanten. Kreis: Mörs. Regierungsbezirk: Düsseldorf. Land:		Sanguisuga-Fibel mit Linien- und Kreisverzierung sowie beiderseits in der Mitte einer kleinen Warze. Spirale nicht vorhanden, sonst gut erhalten.	Hhe.: Lge.: 7,6 cm gr. Br.: kl. Br.: o. Dm. m. Dm. u. Dm. gr. Uf.	Gestein: (Flint:) Metall: Bronze. Thon: Glas: Org. Subst.:
Laufende No. 1094. Acten-No. Inventar-No. Frühere No.	Ort: Xanten. Kreis: Regierungsbezirk: Land:		Beschlagstück in Vogelform, platt u. mit langem, hervorragendem Halse; hinten ein abstehender Zapfen; gut erhalten.	Hhe.: 4 Lge.: gr. Br.: 3 kl. Br.: o. Dm. m. Dm. u. Dm. gr. Uf.	Gestein: (Flint:) Metall: Br. Thon: Glas: Org. Subst.:
Laufende No. 1095. Acten-No. Inventar-No. Frühere No.	Ort: Gellep. Kreis: Krefeld. Regierungsbezirk: Düsseldorf. Land:		Kleine versilberte Bronze-Fibel in Vogelform; gut erhalten.	Hhe.: Lge.: 2,7 gr. Br.: kl. Br.: o. Dm. m. Dm. u. Dm. gr. Uf.	Gestein: (Flint:) Metall: Br. Thon: Glas: Org. Subst.:
Laufende No. 1096. Acten-No. Inventar-No. Frühere No.	Ort: Gellep. Kreis: Regierungsbezirk: Land:		Fibel mit langgestrecktem, schmalem Fuss, einer in der Mitte des Bügels senkrecht stehenden halbovalen Platte und einer nach kurzem Zwischenglied sich anschliessenden dreieckigen flachen Verbreiterung des Bügels; an der Spirale etwas Defect, sonst gut erhalten.	Hhe.: Lge.: 11,4 gr. Br.: 2,6 kl. Br.: o. Dm. m. Dm. u. Dm. gr. Uf.	Gestein: (Flint:) Metall: Br. Thon: Glas: Org. Subst.:
Laufende No. 1097. Acten-No. Inventar-No. Frühere No. 1664.	Ort: Carden. Kreis: Cochem. Regierungsbezirk: Coblenz. Land:		Sog. Militärfibel, defect, schön patiniert und mit Eisenrostflecken stellenweise überzogen.	Hhe.: Lge.: 11 gr. Br.: 6 kl. Br.: o. Dm. m. Dm. u. Dm. gr. Uf.	Gestein: (Flint:) Metall: Br. Thon: Glas: Org. Subst.:
Laufende No. 1098. Acten-No. Inventar-No. Frühere No. 1664.	Ort: Carden. Kreis: Regierungsbezirk: Land:		Desgl., aber noch stärker beschädigt.	Hhe.: Lge.: 7,5 gr. Br.: 5,4 kl. Br.: o. Dm. m. Dm. u. Dm. gr. Uf.	Gestein: (Flint:) Metall: Br. Thon: Glas: Org. Subst.:
Laufende No. 1099. Acten-No. Inventar-No. Frühere No. 1098.	Ort: Trier. Kreis: Trier. Regierungsbezirk: Trier. Land:	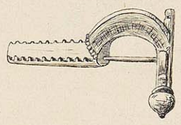	Fibel mit langgestrecktem, warzenbesetztem Fuss, halbkreisförmigem kurzem Bügel u. einem hohlen Querzylinder an Stelle der Spirale, welcher beiderseits u. in d. Mitte mit starken Knöpfen versehen war von denen aber nur einer erhalten ist. Die Nadel ist zum Hineinstecken in den Fuss eingerichtet.	Hhe.: Lge.: 9,5 gr. Br.: 6 kl. Br.: o. Dm. m. Dm. u. Dm. gr. Uf.	Gestein: (Flint:) Metall: Br. Thon: Glas: Org. Subst.:

Summe d. Gegenst.:	a. Stein:	(Flint:	) Bronze:	Eisen:	Br. u. E.:	Gold:	Silber:	Elktr.:
	Thon:	Glas:	Bernst.:	Holz:	Horn:	Knochen:	Elfenbn.:	Muschln.:
Total-Summe d. Gegenst.:	a. Stein:	(Flint:	) Bronze:	Eisen:	Br. u. E.:	Gold:	Silber:	Elktr.:
	Thon:	Glas:	Bernst.:	Holz:	Horn:	Knochen:	Elfenbn.:	Muschln.:

7. Etikett-Nummer.	8. Zubehörige Funde.	9. Art der Fundstätte.		10. Bestattungsart.	11. Bemerkungen.	12. Vorbesitzer Jahr und Art der Erwerbung.
№		See oder Moor? Acker, Haide, Wald? Offene Ansiedelung, Höhle, Pfahlbau? Befestigung?	Dolmen, Ganggrab, Riesenbett? Stein oder Erdhügel? Flachgrab?	Leichenbeisetzung? (hockend od. gestreckt od. Schädelgrab?) Partielle oder totale Verbrennung? Mit Beigabe von Thierknochen?		Hr. Wolff in Köln. E. J. I 98. 91.
№		See oder Moor? Acker, Haide, Wald? Offene Ansiedelung, Höhle, Pfahlbau? Befestigung?	Dolmen, Ganggrab, Riesenbett? Stein oder Erdhügel? Flachgrab?	Leichenbeisetzung? (hockend od. gestreckt od. Schädelgrab?) Partielle oder totale Verbrennung? Mit Beigabe von Thierknochen?		
№		See oder Moor? Acker, Haide, Wald? Offene Ansiedelung, Höhle, Pfahlbau? Befestigung?	Dolmen, Ganggrab, Riesenbett? Stein oder Erdhügel? Flachgrab?	Leichenbeisetzung? (hockend od. gestreckt od. Schädelgrab?) Partielle oder totale Verbrennung? Mit Beigabe von Thierknochen?		
№		See oder Moor? Acker, Haide, Wald? Offene Ansiedelung, Höhle, Pfahlbau? Befestigung?	Dolmen, Ganggrab, Riesenbett? Stein oder Erdhügel? Flachgrab?	Leichenbeisetzung? (hockend od. gestreckt od. Schädelgrab?) Partielle oder totale Verbrennung? Mit Beigabe von Thierknochen?		
№	In der Urne I i. 902 gefunden.	See oder Moor? Acker, Haide, Wald? Offene Ansiedelung, Höhle, Pfahlbau? Befestigung?	Dolmen, Ganggrab, Riesenbett? Stein oder Erdhügel? Flachgrab?	Leichenbeisetzung? (hockend od. gestreckt od. Schädelgrab?) Partielle oder totale Verbrennung? Mit Beigabe von Thierknochen?		
№	Desgl.	See oder Moor? Acker, Haide, Wald? Offene Ansiedelung, Höhle, Pfahlbau? Befestigung?	Dolmen, Ganggrab, Riesenbett? Stein oder Erdhügel? Flachgrab?	Leichenbeisetzung? (hockend od. gestreckt od. Schädelgrab?) Partielle oder totale Verbrennung? Mit Beigabe von Thierknochen?		
№		See oder Moor? Acker, Haide, Wald? Offene Ansiedelung, Höhle, Pfahlbau? Befestigung?	Dolmen, Ganggrab, Riesenbett? Stein oder Erdhügel? Flachgrab?	Leichenbeisetzung? (hockend od. gestreckt od. Schädelgrab?) Partielle oder totale Verbrennung? Mit Beigabe von Thierknochen?		

Summe der Funde:	a. Seen:	Mooren:	Acker:	Haide:	Wald:	Ansiedelngn.:	Höhln.:	Pfahlbtn.:
	Befstg.:	Dolmen etc.	Hügelgr.:	Flachgr.:	Skeletgr.:	Gr. m. p. Vbr.	tot. V.:	Unbest.:
Total-Summe d. Funde:	a. Seen:	Mooren:	Acker:	Haide:	Wald:	Ansiedelngn.:	Höhln.:	Pfahlbtn.:
	Befstg.:	Dolmen etc.	Hügelgr.:	Flachgr.:	Skeletgr.:	Gr. m. p. Vbr.	tot. V.:	Unbest.:

1. Nummer.	2. Fundort.	3. Zeichnung.	4. Gegenstand, dessen Art, Form, Ornament und Erhaltungs-Zustand.	5. Maasse.	6. Material u. Farbe.
Laufende No. 1100. Acten-No. 618.91. Inventar-No. I 101.91. Frühere No. 376.	Ort: Bingerbrück. Kreis: Kreuznach. Regierungsbezirk: Coblenz. Land:		Röm. Fibel mit langem ornamentiertem Fuss, kurzem halbkreisförmigem Bügel u. an Stelle der Spirale mit einem Querbalken versehen, der beiderseits und in der Mitte mit je einem Knopf verziert ist; z. T. blau patiniert.	Hhe.: Lge.: 9,3 cm gr. Br.: 5,6 kl. Br.: o. Dm. m. Dm. u. Dm. gr. Uf.	Gestein: (Flint:) Metall: Bronze. Thon: Glas: Org. Subst.:
Laufende No. 1101. Acten-No. Inventar-No. Frühere No. 382.	Ort: Bingerbrück. Kreis: Regierungsbezirk: Land:		Etwas kürzere Fibel von derselben Form wie die vorige. Der Fuss ist mit kleinen Warzen ornamentiert wie No. 1099; ganz gut erhalten.	Hhe.: Lge.: 8,4 gr. Br.: 6,3 kl. Br.: o. Dm. m. Dm. u. Dm. gr. Uf.	Gestein: (Flint:) Metall: Br. Thon: Glas: Org. Subst.:
Laufende No. 1102. Acten-No. Inventar-No. Frühere No. 389.	Ort: Bingerbrück. Kreis: Regierungsbezirk: Land:		Desgl., aber weit kleiner, vergoldet und sehr leicht. Die Nadel fehlt.	Hhe.: Lge.: 5,5 gr. Br.: 4 kl. Br.: o. Dm. m. Dm. u. Dm. gr. Uf.	Gestein: (Flint:) Metall: Br? Gold. Thon: Glas: Org. Subst.:
Laufende No. 1103. Acten-No. Inventar-No. Frühere No. 1631.	Ort: Cöln. Kreis: Cöln. Regierungsbezirk: Cöln. Land:		Grosse hohle Sanguisuga-Fibel mit Strich-Ornament abgebrochener Nadel und einem runden Loch auf der untern Seite; sonst gut erhalten.	Hhe.: Lge.: gr. Br.: 11 kl. Br.: o. Dm. m. Dm. u. Dm. gr. Uf. 16	Gestein: (Flint:) Metall: Br. Thon: Glas: Org. Subst.:
Laufende No. 1104. Acten-No. Inventar-No. Frühere No. 1630.	Ort: Cöln. Kreis: Regierungsbezirk: Land:		Schlanke Sanguisuga-Fibel, mit Gruppen von Querstrichen und dazwischen liegender feiner Punktierung verziert. Die Nadel fehlt; sonst ist die Fibel gut erhalten.	Hhe.: Lge.: gr. Br.: 6,9 kl. Br.: o. Dm. m. Dm. u. Dm. gr. Uf.	Gestein: (Flint:) Metall: Br. Thon: Glas: Org. Subst.:
Laufende No. 1105. Acten-No. Inventar-No. Frühere No. 1632.	Ort: Cöln. Kreis: Regierungsbezirk: Land:		Ganz kleine, strichverzierte und gut erhaltene Sanguisuga-Fibel mit einer an der Nadel hängenden, runden und in d. Mitte durchbohrten kleinen Bronze-Platte, welche mit eingepunkten Ornamenten versehen ist.	Hhe.: Lge.: gr. Br.: 3,5 kl. Br.: o. Dm. m. Dm. u. Dm. gr. Uf.	Gestein: (Flint:) Metall: Br. Thon: Glas: Org. Subst.:
Laufende No. 1106. Acten-No. Inventar-No. Frühere No. 1653.	Ort: Cöln. Kreis: Regierungsbezirk: Land:	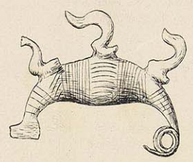	Kleine Fibel von ähnlicher Form wie die vorigen, aber in der Mitte stark verbreitert und mit 3 gänsehalsartigen Aufsätzen versehen. Die Nadel ist abgebrochen.	Hhe.: 3,4 Lge.: gr. Br.: 3,3 kl. Br.: o. Dm. m. Dm. u. Dm. gr. Uf.	Gestein: (Flint:) Metall: Br. Thon: Glas: Org. Subst.:

Summe d. Gegenst.:	a. Stein:	(Flint:	) Bronze:	Eisen:	Br. u. E.:	Gold:	Silber:	Elktr.:
	Thon:	Glas:	Bernst.:	Holz:	Horn:	Knochen:	Elfenbn.:	Muschln.:

Total-Summe d. Gegenst.:	a. Stein:	(Flint:	) Bronze:	Eisen:	Br. u. E.:	Gold:	Silber:	Elktr.:
	Thon:	Glas:	Bernst.:	Holz:	Horn:	Knochen:	Elfenbn.:	Muschln.:

Abtheilung: I i. Rheinprovinz. Fol. 157.

7. Etikett-Nummer.	8. Zubehörige Funde.	9. Art der Fundstätte.		10. Bestattungsart.	11. Bemerkungen.	12. Vorbesitzer Jahr und Art der Erwerbung.
№		See oder Moor? Acker, Haide, Wald? Offene Ansiedelung, Höhle, Pfahlbau? Befestigung?	Dolmen, Ganggrab, Riesenbett? Stein oder Erdhügel? Flachgrab?	Leichenbeisetzung? (hockend od. gestreckt od. Schädelgrab?) Partielle oder totale Verbrennung? Mit Beigabe von Thierknochen?		Wolff. E. 3. I 98.91.
№		See oder Moor? Acker, Haide, Wald? Offene Ansiedelung, Höhle, Pfahlbau? Befestigung?	Dolmen, Ganggrab, Riesenbett? Stein oder Erdhügel? Flachgrab?	Leichenbeisetzung? (hockend od. gestreckt od. Schädelgrab?) Partielle oder totale Verbrennung? Mit Beigabe von Thierknochen?		
№		See oder Moor? Acker, Haide, Wald? Offene Ansiedelung, Höhle, Pfahlbau? Befestigung?	Dolmen, Ganggrab, Riesenbett? Stein oder Erdhügel? Flachgrab?	Leichenbeisetzung? (hockend od. gestreckt od. Schädelgrab?) Partielle oder totale Verbrennung? Mit Beigabe von Thierknochen?		
№		See oder Moor? Acker, Haide, Wald? Offene Ansiedelung, Höhle, Pfahlbau? Befestigung?	Dolmen, Ganggrab, Riesenbett? Stein oder Erdhügel? Flachgrab?	Leichenbeisetzung? (hockend od. gestreckt od. Schädelgrab?) Partielle oder totale Verbrennung? Mit Beigabe von Thierknochen?		
№		See oder Moor? Acker, Haide, Wald? Offene Ansiedelung, Höhle, Pfahlbau? Befestigung?	Dolmen, Ganggrab, Riesenbett? Stein oder Erdhügel? Flachgrab?	Leichenbeisetzung? (hockend od. gestreckt od. Schädelgrab?) Partielle oder totale Verbrennung? Mit Beigabe von Thierknochen?		
№		See oder Moor? Acker, Haide, Wald? Offene Ansiedelung, Höhle, Pfahlbau? Befestigung?	Dolmen, Ganggrab, Riesenbett? Stein oder Erdhügel? Flachgrab?	Leichenbeisetzung? (hockend od. gestreckt od. Schädelgrab?) Partielle oder totale Verbrennung? Mit Beigabe von Thierknochen?		

Summe der Funde:	a. Seen:	Mooren:	Acker:	Haide:	Wald:	Ansiedelngn.:	Höhln.:	Pfahlbtn.:
	Befstg.:	Dolmen etc.	Hügelgr.:	Flachgr.:	Skeletgr.:	Gr. m. p. Vbr.	tot. V.:	Unbest.:

Total-Summe d. Funde:	a. Seen:	Mooren:	Acker:	Haide:	Wald:	Ansiedelngn.:	Höhln.:	Pfahlbtn.:
	Befstg.:	Dolmen etc.	Hügelgr.:	Flachgr.:	Skeletgr.:	Gr. m. p. Vbr.	tot. V.:	Unbest.:

1. Nummer.	2. Fundort.	3. Zeichnung.	4. Gegenstand, dessen Art, Form, Ornament und Erhaltungs-Zustand.	5. Maasse.	6. Material u. Farbe.
Laufende No. 1107. Acten-No. 618.91. Inventar-No. I 101.91. Frühere No. 1439.	Ort: Cöln. Kreis: Cöln. Regierungsbezirk: Cöln. Land:	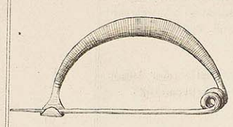	Fibel mit halbkreisförmigem, schlankem, quergeripptem Bügel, zweimal gewundener kleiner Spirale und langer, in der Mitte zusammengesetzter Nadel; gut erhalten.	Hhe.: 4 cm Lge.: gr. Br.: 10 kl. Br.: o. Dm. m. Dm. u. Dm. gr. Uf.	Gestein: (Flint:) Metall: Bronze. Thon: Glas: Org. Subst.:
Laufende No. 1108. Acten-No. Inventar-No. Frühere No. 1652.	Ort: Cöln. Kreis: Regierungsbezirk: Land:	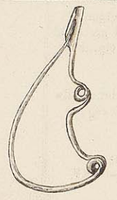	Fibel aus dünnem Draht mit stark gekrümmter Nadel und einem nach innen gebogenen, an 2 Stellen je einmal zu einer Oese gedrehtem Bügel; gut erhalten.	Hhe.: Lge.: gr. Br.: 9,7 kl. Br.: o. Dm. m. Dm. u. Dm. gr. Uf.	Gestein: (Flint:) Metall: Br. Thon: Glas: Org. Subst.:
Laufende No. 1109. Acten-No. Inventar-No. Frühere No. 429.	Ort: Cöln. Kreis: Regierungsbezirk: Land:		Kleine Fibel mit zurückgebogenem, in einer vogelkopfartigen Verdickung endigendem Fuss, ornamentirtem Bügel, viermal gewundener breiter Spirale und abgebrochener Nadel.	Hhe.: Lge.: 6,1 gr. Br.: kl. Br.: o. Dm. m. Dm. u. Dm. gr. Uf.	Gestein: (Flint:) Metall: Br. Thon: Glas: Org. Subst.:
Laufende No. 1110. Acten-No. Inventar-No. Frühere No. 1651.	Ort: Cöln. Kreis: Regierungsbezirk: Land:	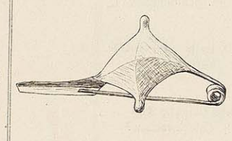	Fibel mit langem Fuss, rautenförmigem u. dachartig gewölbtem Bügel, der an beiden Seiten in einen länglichen Knopf endigt, doppelt gewundener Spirale und einer an der Spitze abgebrochenen Nadel.	Hhe.: Lge.: 11,4 gr. Br.: kl. Br.: o. Dm. m. Dm. u. Dm. gr. Uf.	Gestein: (Flint:) Metall: Br. Thon: Glas: Org. Subst.:
Laufende No. 1111. Acten-No. Inventar-No. Frühere No. 1636.	Ort: Cöln. Kreis: Regierungsbezirk: Land:		Stark defecte Fibel ungarischen Typus' mit langem geradem Bügel, wahrscheinlich durchbrochen gearbeitetem Fuss und einem dachartigen, in der Mitte geteiltem und mit 4 senkrechten Zäpfchen versehenen Aufsatz am mit. Ende.	Hhe.: Lge.: 18,5 gr. Br.: kl. Br.: o. Dm. m. Dm. u. Dm. gr. Uf.	Gestein: (Flint:) Metall: Br. Thon: Glas: Org. Subst.:
Laufende No. 1112. Acten-No. Inventar-No. Frühere No. 1571.	Ort: Cöln. Kreis: Regierungsbezirk: Land:	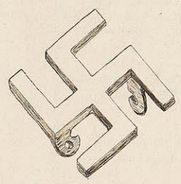	Fibel in Form eines einfachen Hakenkreuzes; bis auf den fehlenden Dorn gut erhalten.	Hhe.: Lge.: gr. Br.: 2,65 kl. Br.: o. Dm. m. Dm. u. Dm. gr. Uf.	Gestein: (Flint:) Metall: Br. Thon: Glas: Org. Subst.:
Laufende No. 1113. Acten-No. Inventar-No. Frühere No. 395.	Ort: Cöln. Kreis: Regierungsbezirk: Land:		Desgl., aber weniger massiv u. etwas verbogen.	Hhe.: Lge.: gr. Br.: 2,9 kl. Br.: o. Dm. m. Dm. u. Dm. gr. Uf.	Gestein: (Flint:) Metall: Br. Thon: Glas: Org. Subst.:

Summe d. Gegenst.:	a. Stein:	(Flint:	) Bronze:	Eisen:	Br. u. E.:	Gold:	Silber:	Elktr.:
	Thon:	Glas:	Bernst.:	Holz:	Horn:	Knochen:	Elfenbn.:	Muschln.:
Total-Summe d. Gegenst.:	a. Stein:	(Flint:	) Bronze:	Eisen:	Br. u. E.:	Gold:	Silber:	Elktr.:
	Thon:	Glas:	Bernst.:	Holz:	Horn:	Knochen:	Elfenbn.:	Muschln.:

7. Etikett-Nummer.	8. Zubehörige Funde.	9. Art der Fundstätte.		10. Bestattungsart.	11. Bemerkungen.	12. Vorbesitzer Jahr und Art der Erwerbung.
№		See oder Moor? Acker, Haide, Wald? Offene Ansiedelung, Höhle, Pfahlbau? Befestigung?	Dolmen, Ganggrab, Riesenbett? Stein oder Erdhügel? Flachgrab?	Leichenbeisetzung? (hockend od. gestreckt od. Schädelgrab?) Partielle oder totale Verbrennung? Mit Beigabe von Thierknochen?		Wolff. E. J. II 98.91. 1884 vorh. Jan. 85 vorh.
№		See oder Moor? Acker, Haide, Wald? Offene Ansiedelung, Höhle, Pfahlbau? Befestigung?	Dolmen, Ganggrab, Riesenbett? Stein oder Erdhügel? Flachgrab?	Leichenbeisetzung? (hockend od. gestreckt od. Schädelgrab?) Partielle oder totale Verbrennung? Mit Beigabe von Thierknochen?		
№		See oder Moor? Acker, Haide, Wald? Offene Ansiedelung, Höhle, Pfahlbau? Befestigung?	Dolmen, Ganggrab, Riesenbett? Stein oder Erdhügel? Flachgrab?	Leichenbeisetzung? (hockend od. gestreckt od. Schädelgrab?) Partielle oder totale Verbrennung? Mit Beigabe von Thierknochen?		
№		See oder Moor? Acker, Haide, Wald? Offene Ansiedelung, Höhle, Pfahlbau? Befestigung?	Dolmen, Ganggrab, Riesenbett? Stein oder Erdhügel? Flachgrab?	Leichenbeisetzung? (hockend od. gestreckt od. Schädelgrab?) Partielle oder totale Verbrennung? Mit Beigabe von Thierknochen?		
№		See oder Moor? Acker, Haide, Wald? Offene Ansiedelung, Höhle, Pfahlbau? Befestigung?	Dolmen, Ganggrab, Riesenbett? Stein oder Erdhügel? Flachgrab?	Leichenbeisetzung? (hockend od. gestreckt od. Schädelgrab?) Partielle oder totale Verbrennung? Mit Beigabe von Thierknochen?		
№		See oder Moor? Acker, Haide, Wald? Offene Ansiedelung, Höhle, Pfahlbau? Befestigung?	Dolmen, Ganggrab, Riesenbett? Stein oder Erdhügel? Flachgrab?	Leichenbeisetzung? (hockend od. gestreckt od. Schädelgrab?) Partielle oder totale Verbrennung? Mit Beigabe von Thierknochen?		

Summe der Funde:	a. Seen:	Mooren:	Acker:	Haide:	Wald:	Ansiedelngn.:	Höhln.:	Pfahlbtn.:
	Befstg.:	Dolmen etc.	Hügelgr.:	Flachgr.:	Skeletgr.:	Gr. m. p. Vbr.	tot. V.:	Unbest.:
Total-Summe d. Funde:	a. Seen:	Mooren:	Acker:	Haide:	Wald:	Ansiedelngn.:	Höhln.:	Pfahlbtn.:
	Befstg.:	Dolmen etc.	Hügelgr.:	Flachgr.:	Skeletgr.:	Gr. m. p. Vbr.	tot. V.:	Unbest.:

1. Nummer.	2. Fundort.	3. Zeichnung.	4. Gegenstand, dessen Art, Form, Ornament und Erhaltungs-Zustand.	5. Maasse.	6. Material u. Farbe.
Laufende No. 1114. Acten-No. 618.91. Inventar-No. II 101.91. Frühere No. 398.	Ort: Cöln. Kreis: Cöln. Regierungsbezirk: Cöln. Land:		Fibel in Form eines sechsspeichigen Rades mit Emaileinlagen, welche nur in der Mitte noch einigermaassen erhalten sind. Die Farben des Emails sind Grün und Blau.	Hhe.: Lge.: gr. Br.: 3,1 cm kl. Br.: o. Dm. m. Dm. u. Dm. gr. Uf.	Gestein: (Flint:) Metall: Bronze. Thon: Glas: Org. Subst.:
Laufende No. 1115. Acten-No. Inventar-No. Frühere No. 399.	Ort: Cöln. Kreis: Regierungsbezirk: Land:	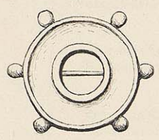	Kleine runde Fibel mit 6 Ansätzen am Rande und einer runden Mittelöffnung. Die frühere Emaillierung ist völlig zerstört.	Hhe.: Lge.: gr. Br.: 2,95 kl. Br.: o. Dm. m. Dm. u. Dm. gr. Uf.	Gestein: (Flint:) Metall: Br. Thon: Glas: Org. Subst.:
Laufende No. 1116. Acten-No. Inventar-No. Frühere No.	Ort: Cöln. Kreis: Regierungsbezirk: Land:	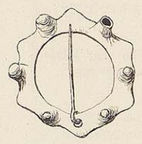	Kleine Ringfibel, aussen sechseckig, mit 6 aufrecht stehenden Zäpfchen versehen, welche oben mit hellfarbigem, teilw. zerstörtem Emailknopfe verziert sind.	Hhe.: Lge.: gr. Br.: 2,4 kl. Br.: o. Dm. m. Dm. u. Dm. gr. Uf.	Gestein: (Flint:) Metall: Br. Thon: Glas: Org. Subst.:
Laufende No. 1117. Acten-No. Inventar-No. Frühere No. 1334.	Ort: Cöln. Kreis: Regierungsbezirk: Land:		Fibel mit rundem Plattenbügel und dreieckiger Fussplatte, beide mit grünem Email verziert; ziemlich gut erhalten.	Hhe.: Lge.: 3,9 gr. Br.: 1,75 kl. Br.: o. Dm. m. Dm. u. Dm. gr. Uf.	Gestein: (Flint:) Metall: Br. Thon: Glas: Org. Subst.:
Laufende No. 1118. Acten-No. Inventar-No. Frühere No. 1304.	Ort: Cöln. Kreis: Regierungsbezirk: Land:		Fibel mit rhombischer Bügelplatte und gelben, grünen und rötlichen Emaileinlagen. Letztere sind schlecht erhalten.	Hhe.: Lge.: 4,2 gr. Br.: 2 kl. Br.: o. Dm. m. Dm. u. Dm. gr. Uf.	Gestein: (Flint:) Metall: Br. Thon: Glas: Org. Subst.:
Laufende No. 1119. Acten-No. Inventar-No. Frühere No.	Ort: Cöln. Kreis: Regierungsbezirk: Land:		Fibel mit schön geformter Fussplatte und rundem hohlem Bügelknopf, beide mit blauen Emaileinlagen verziert; ziemlich gut erhalten; die Nadel ist abgebrochen.	Hhe.: Lge.: 4,2 gr. Br.: 2,45 kl. Br.: o. Dm. m. Dm. u. Dm. gr. Uf.	Gestein: (Flint:) Metall: Br. Thon: Glas: Org. Subst.:
Laufende No. 1120. Acten-No. Inventar-No. Frühere No. 1356. (408).	Ort: Cöln. Kreis: Regierungsbezirk: Land:	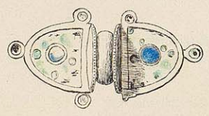	Kleine Fibel, aus 2 halbrunden, mit blauer und grüner Emaille verzierten Platten und einem dazwischen liegenden Wulste bestehend. Die Emaille ist stark angegriffen, die Nadel abgebrochen.	Hhe.: Lge.: gr. Br.: 4,3 kl. Br.: o. Dm. m. Dm. u. Dm. gr. Uf.	Gestein: (Flint:) Metall: Br. Thon: Glas: Org. Subst.:

Summe d. Gegenst.:	a. Stein:	(Flint:	) Bronze:	Eisen:	Br. u. E.:	Gold:	Silber:	Elktr.:
	Thon:	Glas:	Bernst.:	Holz:	Horn:	Knochen:	Elfenbn.:	Muschln.:
Total-Summe d. Gegenst.:	a. Stein:	(Flint:	) Bronze:	Eisen:	Br. u. E.:	Gold:	Silber:	Elktr.:
	Thon:	Glas:	Bernst.:	Holz:	Horn:	Knochen:	Elfenbn.:	Muschln.:

7. Etikett-Nummer.	8. Zubehörige Funde.	9. Art der Fundstätte.		10. Bestattungsart.	11. Bemerkungen.	12. Vorbesitzer Jahr und Art der Erwerbung.
№		See oder Moor? Acker, Haide, Wald? Offene Ansiedelung, Höhle, Pfahlbau? Befestigung?	Dolmen, Ganggrab, Riesenbett? Stein oder Erdhügel? Flachgrab?	Leichenbeisetzung? (hockend od. gestreckt od. Schädelgrab?) Partielle oder totale Verbrennung? Mit Beigabe von Thierknochen?		Wolff. E. J. II 98.91.
№		See oder Moor? Acker, Haide, Wald? Offene Ansiedelung, Höhle, Pfahlbau? Befestigung?	Dolmen, Ganggrab, Riesenbett? Stein oder Erdhügel? Flachgrab?	Leichenbeisetzung? (hockend od. gestreckt od. Schädelgrab?) Partielle oder totale Verbrennung? Mit Beigabe von Thierknochen?		
№		See oder Moor? Acker, Haide, Wald? Offene Ansiedelung, Höhle, Pfahlbau? Befestigung?	Dolmen, Ganggrab, Riesenbett? Stein oder Erdhügel? Flachgrab?	Leichenbeisetzung? (hockend od. gestreckt od. Schädelgrab?) Partielle oder totale Verbrennung? Mit Beigabe von Thierknochen?		1963 vorh. Nadel fehlt Inv. 85 vorh.
№		See oder Moor? Acker, Haide, Wald? Offene Ansiedelung, Höhle, Pfahlbau? Befestigung?	Dolmen, Ganggrab, Riesenbett? Stein oder Erdhügel? Flachgrab?	Leichenbeisetzung? (hockend od. gestreckt od. Schädelgrab?) Partielle oder totale Verbrennung? Mit Beigabe von Thierknochen?		
№		See oder Moor? Acker, Haide, Wald? Offene Ansiedelung, Höhle, Pfahlbau? Befestigung?	Dolmen, Ganggrab, Riesenbett? Stein oder Erdhügel? Flachgrab?	Leichenbeisetzung? (hockend od. gestreckt od. Schädelgrab?) Partielle oder totale Verbrennung? Mit Beigabe von Thierknochen?		
№		See oder Moor? Acker, Haide, Wald? Offene Ansiedelung, Höhle, Pfahlbau? Befestigung?	Dolmen, Ganggrab, Riesenbett? Stein oder Erdhügel? Flachgrab?	Leichenbeisetzung? (hockend od. gestreckt od. Schädelgrab?) Partielle oder totale Verbrennung? Mit Beigabe von Thierknochen?		

Summe der Funde:	a. Seen:	Mooren:	Acker:	Haide:	Wald:	Ansiedelngn.:	Höhln.:	Pfahlbtn.:
	Befstg.:	Dolmen etc.	Hügelgr.:	Flachgr.:	Skeletgr.:	Gr. m. p. Vbr.	tot. V.:	Unbest.:
Total-Summe d. Funde:	a. Seen:	Mooren:	Acker:	Haide:	Wald:	Ansiedelngn.:	Höhln.:	Pfahlbtn.:
	Befstg.:	Dolmen etc.	Hügelgr.:	Flachgr.:	Skeletgr.:	Gr. m. p. Vbr.	tot. V.:	Unbest.:

1. Nummer.	2. Fundort.	3. Zeichnung.	4. Gegenstand, dessen Art, Form, Ornament und Erhaltungs-Zustand.	5. Maasse.	6. Material u. Farbe.
Laufende No. 1121. Acten-No. 618.91. Inventar-No. I 101.91. Frühere No. 380.	Ort: Cöln. Kreis: Cöln. Regierungsbezirk: Cöln. Land:	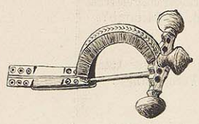	Fibel mit ziemlich langem, ornamentiertem Fuss, halbkreisförmigem Bügel und an Stelle der Spirale einem Querbalken, der an beiden Enden und in der Mitte mit je einem Knopfe verziert ist; gut erhalten.	Hhe.: Lge.: 7,5 cm gr. Br.: 4,4 kl. Br.: o. Dm. m. Dm. u. Dm. gr. Uf.	Gestein: (Flint:) Metall: Bronze. Thon: Glas: Org. Subst.:
Laufende No. 1122. Acten-No. Inventar-No. Frühere No. 381.	Ort: Cöln. Kreis: Regierungsbezirk: Land:		Desgl.; die Nadel fehlt.	Hhe.: Lge.: 8 gr. Br.: 4,6 kl. Br.: o. Dm. m. Dm. u. Dm. gr. Uf.	Gestein: (Flint:) Metall: Br. Thon: Glas: Org. Subst.:
Laufende No. 1123. Acten-No. Inventar-No. Frühere No. 378.	Ort: Cöln. Kreis: Regierungsbezirk: Land:		Desgl.	Hhe.: Lge.: 8,8 gr. Br.: 5,7 kl. Br.: o. Dm. m. Dm. u. Dm. gr. Uf.	Gestein: (Flint:) Metall: Br. Thon: Glas: Org. Subst.:
Laufende No. 1124. Acten-No. Inventar-No. Frühere No. 384.	Ort: Cöln. Kreis: Regierungsbezirk: Land:		Desgl.; aber gut erhalten. Der mittlere Knopf sitzt eigentlich mehr am Ende des Bügels, was mehr oder weniger auch für die vorigen drei Nummern zutrifft.	Hhe.: Lge.: 7,2 gr. Br.: 5,1 kl. Br.: o. Dm. m. Dm. u. Dm. gr. Uf.	Gestein: (Flint:) Metall: Br. Thon: Glas: Org. Subst.:
Laufende No. ~~1125.~~ Acten-No. Inventar-No. Frühere No. 385.	Ort: Cöln. Kreis: Regierungsbezirk: Land:		Desgl.	Hhe.: Lge.: 6,9 gr. Br.: 5 kl. Br.: o. Dm. m. Dm. u. Dm. gr. Uf.	Gestein: (Flint:) Metall: Br. Thon: Glas: Org. Subst.:
Laufende No. 1126. Acten-No. Inventar-No. Frühere No. 377.	Ort: Cöln. Kreis: Regierungsbezirk: Land:		Desgl., stark patiniert.	Hhe.: Lge.: 9 gr. Br.: 5,3 kl. Br.: o. Dm. m. Dm. u. Dm. gr. Uf.	Gestein: (Flint:) Metall: Br. Thon: Glas: Org. Subst.:
Laufende No. 1127. Acten-No. Inventar-No. Frühere No. 387.	Ort: Cöln. Kreis: Regierungsbezirk: Land:		Desgl., wenig patiniert und mit sehr schmalrückigem Bügel versehen.	Hhe.: Lge.: 6,75 gr. Br.: 4,5 kl. Br.: o. Dm. m. Dm. u. Dm. gr. Uf.	Gestein: (Flint:) Metall: Br. Thon: Glas: Org. Subst.:

Summe d. Gegenst.:	a. Stein: / Thon:	(Flint: / Glas:	) Bronze: / Bernst.:	Eisen: / Holz:	Br. u. E.: / Horn:	Gold: / Knochen:	Silber: / Elfenbn.:	Elktr.: / Muschln.:
Total-Summe d. Gegenst.:	a. Stein: / Thon:	(Flint: / Glas:	) Bronze: / Bernst.:	Eisen: / Holz:	Br. u. E.: / Horn:	Gold: / Knochen:	Silber: / Elfenbn.:	Elktr.: / Muschln.:

7. Etikett-Nummer.	8. Zubehörige Funde.	9. Art der Fundstätte.		10. Bestattungsart.	11. Bemerkungen.	12. Vorbesitzer Jahr und Art der Erwerbung.
№		See oder Moor? / Acker, Haide, Wald? / Offene Ansiedelung, Höhle, Pfahlbau? / Befestigung?	Dolmen, Ganggrab, Riesenbett? / Stein oder Erdhügel? / Flachgrab?	Leichenbeisetzung? (hockend od. gestreckt od. Schädelgrab?) / Partielle oder totale Verbrennung? / Mit Beigabe von Thierknochen?		Wolff. E.J. II 98.91.
№		See oder Moor? / Acker, Haide, Wald? / Offene Ansiedelung, Höhle, Pfahlbau? / Befestigung?	Dolmen, Ganggrab, Riesenbett? / Stein oder Erdhügel? / Flachgrab?	Leichenbeisetzung? (hockend od. gestreckt od. Schädelgrab?) / Partielle oder totale Verbrennung? / Mit Beigabe von Thierknochen?		
№		See oder Moor? / Acker, Haide, Wald? / Offene Ansiedelung, Höhle, Pfahlbau? / Befestigung?	Dolmen, Ganggrab, Riesenbett? / Stein oder Erdhügel? / Flachgrab?	Leichenbeisetzung? (hockend od. gestreckt od. Schädelgrab?) / Partielle oder totale Verbrennung? / Mit Beigabe von Thierknochen?		
№		See oder Moor? / Acker, Haide, Wald? / Offene Ansiedelung, Höhle, Pfahlbau? / Befestigung?	Dolmen, Ganggrab, Riesenbett? / Stein oder Erdhügel? / Flachgrab?	Leichenbeisetzung? (hockend od. gestreckt od. Schädelgrab?) / Partielle oder totale Verbrennung? / Mit Beigabe von Thierknochen?		
№		See oder Moor? / Acker, Haide, Wald? / Offene Ansiedelung, Höhle, Pfahlbau? / Befestigung?	Dolmen, Ganggrab, Riesenbett? / Stein oder Erdhügel? / Flachgrab?	Leichenbeisetzung? (hockend od. gestreckt od. Schädelgrab?) / Partielle oder totale Verbrennung? / Mit Beigabe von Thierknochen?	1125 als Doublette nach Amerika abgegeben. Akt. 941/22.	
№		See oder Moor? / Acker, Haide, Wald? / Offene Ansiedelung, Höhle, Pfahlbau? / Befestigung?	Dolmen, Ganggrab, Riesenbett? / Stein oder Erdhügel? / Flachgrab?	Leichenbeisetzung? (hockend od. gestreckt od. Schädelgrab?) / Partielle oder totale Verbrennung? / Mit Beigabe von Thierknochen?		
№		See oder Moor? / Acker, Haide, Wald? / Offene Ansiedelung, Höhle, Pfahlbau? / Befestigung?	Dolmen, Ganggrab, Riesenbett? / Stein oder Erdhügel? / Flachgrab?	Leichenbeisetzung? (hockend od. gestreckt od. Schädelgrab?) / Partielle oder totale Verbrennung? / Mit Beigabe von Thierknochen?		

Summe der Funde:	a. Seen: / Befstg.:	Mooren: / Dolmen etc.	Acker: / Hügelgr.:	Haide: / Flachgr.:	Wald: / Skeletgr.:	Ansiedelngn.: / Gr. m. p. Vbr.	Höhln.: / tot. V.:	Pfahlbtn.: / Unbest.:
Total-Summe d. Funde:	a. Seen: / Befstg.:	Mooren: / Dolmen etc.	Acker: / Hügelgr.:	Haide: / Flachgr.:	Wald: / Skeletgr.:	Ansiedelngn.: / Gr. m. p. Vbr.	Höhln.: / tot. V.:	Pfahlbtn.: / Unbest.:

1. Nummer.	2. Fundort.	3. Zeichnung.	4. Gegenstand, dessen Art, Form, Ornament und Erhaltungs-Zustand.	5. Maasse.	6. Material u. Farbe.
Laufende No. 1128. Acten-No. 618.91. Inventar-No. I 101.91. Frühere No. 359.	Ort: Cöln. Kreis: Cöln. Regierungsbezirk: Cöln. Land:	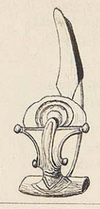	Fibel mit langem, schmalem, aufwärts gekrümmtem Fuss und einem Bügel, welcher mit einer halbrunden Platte und Darüber mit 2 flügelartigen, dreieckigen Ansätzen verziert ist; gut erhalten.	Hhe.: Lge.: 11,1 cm gr. Br.: 4 kl. Br.: o. Dm. m. Dm. u. Dm. gr. Uf.	Gestein: (Flint: Metall: Bronze. Thon: Glas: Org. Subst.:
Laufende No. 1129. Acten-No. Inventar-No. Frühere No. 365.	Ort: Cöln. Kreis: Regierungsbezirk: Land:		Desgl., aber kleiner und schlechter erhalten.	Hhe.: Lge.: 7,2 gr. Br.: 3,2 kl. Br.: o. Dm. m. Dm. u. Dm. gr. Uf.	Gestein: (Flint: Metall: Br. Thon: Glas: Org. Subst.:
Laufende No. 1130. Acten-No. Inventar-No. Frühere No. 945.	Ort: Cöln. Kreis: Regierungsbezirk: Land:	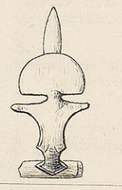	Desgl., aber mit kürzerem Fuss und langem Bügel, bei welchem die Ornamentplatten nicht übereinander sondern nebeneinander liegen, die Nadel ist abgebrochen.	Hhe.: Lge.: 6,2 gr. Br.: 3,1 kl. Br.: o. Dm. m. Dm. u. Dm. gr. Uf.	Gestein: (Flint: Metall: Br. Thon: Glas: Org. Subst.:
Laufende No. 1131. Acten-No. Inventar-No. Frühere No. 1100.	Ort: Cöln. Kreis: Regierungsbezirk: Land:		Fibel mit langem, schmalem Fuss und einer runden, auf dem Bügel aufgegossenen Zierplatte, über der eine gewölbte, ungefähr dreieckige Platte sich bis zur Spirale hinabzieht. Wohlerhalten.	Hhe.: Lge.: 10,5 gr. Br.: kl. Br.: o. Dm. m. Dm. u. Dm. gr. Uf.	Gestein: (Flint: Metall: Br. Thon: Glas: Org. Subst.:
Laufende No. 1132. Acten-No. Inventar-No. Frühere No. 1099.	Ort: Cöln. Kreis: Regierungsbezirk: Land:		Desgl. Die Spitze der Nadel ist abgebrochen.	Hhe.: Lge.: 9,5 gr. Br.: kl. Br.: o. Dm. m. Dm. u. Dm. gr. Uf.	Gestein: (Flint: Metall: Br. Thon: Glas: Org. Subst.:
Laufende No. 1133. Acten-No. Inventar-No. Frühere No. 1101.	Ort: Cöln. Kreis: Regierungsbezirk: Land:		Desgl.; die Nadel fehlt gänzlich.	Hhe.: Lge.: 9,5 gr. Br.: kl. Br.: o. Dm. m. Dm. u. Dm. gr. Uf.	Gestein: (Flint: Metall: Br. Thon: Glas: Org. Subst.:
Laufende No. 1134. Acten-No. Inventar-No. Frühere No.	Ort: Cöln. Kreis: Regierungsbezirk: Land:		Fibel aus versilberter Bronze mit schmalem Fuss, halbrunder, aufrecht stehender Platte oder Wulst und dreieckiger Bügelplatte. Die Spirale ist mit Eisenrost überzogen.	Hhe.: Lge.: 6,5 gr. Br.: 2,2 kl. Br.: o. Dm. m. Dm. u. Dm. gr. Uf.	Gestein: (Flint: Metall: Br. Thon: Glas: Org. Subst.:

Summe d. Gegenst.:	a. Stein:	(Flint:	) Bronze:	Eisen:	Br. u. E.:	Gold:	Silber:	Elktr.:
	Thon:	Glas:	Bernst.:	Holz:	Horn:	Knochen:	Elfenbn.:	Muschln.:
Total-Summe d. Gegenst.:	a. Stein:	(Flint:	) Bronze:	Eisen:	Br. u. E.:	Gold:	Silber:	Elktr.:
	Thon:	Glas:	Bernst.:	Holz:	Horn:	Knochen:	Elfenbn.:	Muschln.:

7. Etikett-Nummer.	8. Zubehörige Funde.	9. Art der Fundstätte.		10. Bestattungsart.	11. Bemerkungen.	12. Vorbesitzer Jahr und Art der Erwerbung.
№		See oder Moor? Acker, Haide, Wald? Offene Ansiedelung, Höhle, Pfahlbau? Befestigung?	Dolmen, Ganggrab, Riesenbett? Stein oder Erdhügel? Flachgrab?	Leichenbeisetzung? (hockend od. gestreckt od. Schädelgrab?) Partielle oder totale Verbrennung? Mit Beigabe von Thierknochen?		Wolff. E.J. II 98.91.
№		See oder Moor? Acker, Haide, Wald? Offene Ansiedelung, Höhle, Pfahlbau? Befestigung?	Dolmen, Ganggrab, Riesenbett? Stein oder Erdhügel? Flachgrab?	Leichenbeisetzung? (hockend od. gestreckt od. Schädelgrab?) Partielle oder totale Verbrennung? Mit Beigabe von Thierknochen?		
№		See oder Moor? Acker, Haide, Wald? Offene Ansiedelung, Höhle, Pfahlbau? Befestigung?	Dolmen, Ganggrab, Riesenbett? Stein oder Erdhügel? Flachgrab?	Leichenbeisetzung? (hockend od. gestreckt od. Schädelgrab?) Partielle oder totale Verbrennung? Mit Beigabe von Thierknochen?		
№		See oder Moor? Acker, Haide, Wald? Offene Ansiedelung, Höhle, Pfahlbau? Befestigung?	Dolmen, Ganggrab, Riesenbett? Stein oder Erdhügel? Flachgrab?	Leichenbeisetzung? (hockend od. gestreckt od. Schädelgrab?) Partielle oder totale Verbrennung? Mit Beigabe von Thierknochen?		
№		See oder Moor? Acker, Haide, Wald? Offene Ansiedelung, Höhle, Pfahlbau? Befestigung?	Dolmen, Ganggrab, Riesenbett? Stein oder Erdhügel? Flachgrab?	Leichenbeisetzung? (hockend od. gestreckt od. Schädelgrab?) Partielle oder totale Verbrennung? Mit Beigabe von Thierknochen?		
№		See oder Moor? Acker, Haide, Wald? Offene Ansiedelung, Höhle, Pfahlbau? Befestigung?	Dolmen, Ganggrab, Riesenbett? Stein oder Erdhügel? Flachgrab?	Leichenbeisetzung? (hockend od. gestreckt od. Schädelgrab?) Partielle oder totale Verbrennung? Mit Beigabe von Thierknochen?		

Summe der Funde:	a. Seen:	Mooren:	Acker:	Haide:	Wald:	Ansiedelngn.:	Höhln.:	Pfahlbtn.:
	Befstg.:	Dolmen etc.	Hügelgr.:	Flachgr.:	Skeletgr.:	Gr. m. p. Vbr.	tot. V.:	Unbest.:
Total-Summe d. Funde:	a. Seen:	Mooren:	Acker:	Haide:	Wald:	Ansiedelngn.:	Höhln.:	Pfahlbtn.:
	Befstg.:	Dolmen etc.	Hügelgr.:	Flachgr.:	Skeletgr.:	Gr. m. p. Vbr.	tot. V.:	Unbest.:

1. Nummer.	2. Fundort.	3. Zeichnung.	4. Gegenstand, dessen Art, Form, Ornament und Erhaltungs-Zustand.	5. Maasse.	6. Material u. Farbe.
Laufende No. 1135. Acten-No. 618. 91. Inventar-No. I 101. 91. Frühere No. 1102.	Ort: Cöln. Kreis: Cöln. Regierungsbezirk: Cöln. Land:	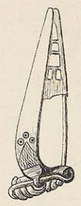	Fibel mit durchbrochenem Fuss, langer, schmaler, am untern Ende ein wenig ornamentierter Bügelplatte und schmaler Spirale; gut erhalten.	Hhe.: Lge.: 12,2 cm gr. Br.: 2,7 kl. Br.: o. Dm. m. Dm. u. Dm. gr. Uf.	Gestein: (Flint:) Metall: Bronze. Thon: Glas: Org. Subst.:
Laufende No. 1136. Acten-No. Inventar-No. Frühere No. 1041.	Ort: Cöln. Kreis: Regierungsbezirk: Land:		Desgl., aber kleiner.	Hhe.: Lge.: 8 gr. Br.: kl. Br.: o. Dm. m. Dm. u. Dm. gr. Uf.	Gestein: (Flint:) Metall: Br. Thon: Glas: Org. Subst.:
Laufende No. 1137. Acten-No. Inventar-No. Frühere No. 396.	Ort: Cöln. Kreis: Regierungsbezirk: Land:		Fibel aus versilberter Bronze, deren Bügel aus 3 gekrümmten, nach unten hin etwas auseinanderlaufenden, bandartigen Streifen besteht; die Nadel fehlt.	Hhe.: Lge.: 7,5 gr. Br.: 2,75 kl. Br.: o. Dm. m. Dm. u. Dm. gr. Uf.	Gestein: (Flint:) Metall: Br. Thon: Glas: Org. Subst.:
Laufende No. 1138. Acten-No. Inventar-No. Frühere No. 451.	Ort: Cöln. Kreis: Regierungsbezirk: Land:	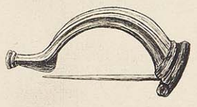	Einfache Fibel, aus einem schmalen, halbkreisförmigen, mit einem Mittelwulst verzierten Bronzebande bestehend, am Fussende mit einem Knopf verziert; gut erhalten.	Hhe.: Lge.: 6 gr. Br.: 2,6 kl. Br.: o. Dm. m. Dm. u. Dm. gr. Uf.	Gestein: (Flint:) Metall: Br. Thon: Glas: Org. Subst.:
Laufende No. 1139. Acten-No. Inventar-No. Frühere No. 424.	Ort: Cöln. Kreis: Regierungsbezirk: Land:		Kleine Fibel mit verziertem Fuss und Bügel, am untern Ende sitzt eine durchbrochene Platte; die Nadel ist sehr stark auswärts gekrümmt; sehr gut erhalten.	Hhe.: Lge.: 5,1 gr. Br.: kl. Br.: o. Dm. m. Dm. u. Dm. gr. Uf.	Gestein: (Flint:) Metall: Br. Thon: Glas: Org. Subst.:
Laufende No. 1140. Acten-No. Inventar-No. Frühere No. 1406.	Ort: Cöln. Kreis: Regierungsbezirk: Land:		Einfache Fibel mit Niello-Verzierungen auf dem Bügel, am Fussende ein Knopf; gut erhalten.	Hhe.: Lge.: 4,8 gr. Br.: kl. Br.: o. Dm. m. Dm. u. Dm. gr. Uf.	Gestein: (Flint:) Metall: Br. Thon: Glas: Org. Subst.:
Laufende No. 1141. Acten-No. Inventar-No. Frühere No. 416.	Ort: Cöln. Kreis: Regierungsbezirk: Land:		Kleine versilberte Bronze-Fibel mit profiliertem Fusse und einem Bügel, der mit einem starken Mittelwulste ornamentiert ist; gut erhalten.	Hhe.: Lge.: 3,5 gr. Br.: kl. Br.: o. Dm. m. Dm. u. Dm. gr. Uf.	Gestein: (Flint:) Metall: Br. Thon: Glas: Org. Subst.:

Summe d. Gegenst.:	a. Stein:	(Flint:	) Bronze:	Eisen:	Br. u. E.:	Gold:	Silber:	Elktr.:
	Thon:	Glas:	Bernst.:	Holz:	Horn:	Knochen:	Elfenbn.:	Muschln.:

Total-Summe d. Gegenst.:	a. Stein:	(Flint:	) Bronze:	Eisen:	Br. u. E.:	Gold:	Silber:	Elktr.:
	Thon:	Glas:	Bernst.:	Holz:	Horn:	Knochen:	Elfenbn.:	Muschln.:

Abtheilung: I i. Rheinprovinz. Fol. 162.

7. Etikett-Nummer.	8. Zubehörige Funde.	9. Art der Fundstätte.		10. Bestattungsart.	11. Bemerkungen.	12. Vorbesitzer Jahr und Art der Erwerbung.
№		See oder Moor? Acker, Haide, Wald? Offene Ansiedelung, Höhle, Pfahlbau? Befestigung?	Dolmen, Ganggrab, Riesenbett? Stein oder Erdhügel? Flachgrab?	Leichenbeisetzung? (hockend od. gestreckt od. Schädelgrab?) Partielle oder totale Verbrennung? Mit Beigabe von Thierknochen?		Wolff. E. J. II 98. 91.
№		See oder Moor? Acker, Haide, Wald? Offene Ansiedelung, Höhle, Pfahlbau? Befestigung?	Dolmen, Ganggrab, Riesenbett? Stein oder Erdhügel? Flachgrab?	Leichenbeisetzung? (hockend od. gestreckt od. Schädelgrab?) Partielle oder totale Verbrennung? Mit Beigabe von Thierknochen?		
№		See oder Moor? Acker, Haide, Wald? Offene Ansiedelung, Höhle, Pfahlbau? Befestigung?	Dolmen, Ganggrab, Riesenbett? Stein oder Erdhügel? Flachgrab?	Leichenbeisetzung? (hockend od. gestreckt od. Schädelgrab?) Partielle oder totale Verbrennung? Mit Beigabe von Thierknochen?		
№		See oder Moor? Acker, Haide, Wald? Offene Ansiedelung, Höhle, Pfahlbau? Befestigung?	Dolmen, Ganggrab, Riesenbett? Stein oder Erdhügel? Flachgrab?	Leichenbeisetzung? (hockend od. gestreckt od. Schädelgrab?) Partielle oder totale Verbrennung? Mit Beigabe von Thierknochen?		
№		See oder Moor? Acker, Haide, Wald? Offene Ansiedelung, Höhle, Pfahlbau? Befestigung?	Dolmen, Ganggrab, Riesenbett? Stein oder Erdhügel? Flachgrab?	Leichenbeisetzung? (hockend od. gestreckt od. Schädelgrab?) Partielle oder totale Verbrennung? Mit Beigabe von Thierknochen?		
№		See oder Moor? Acker, Haide, Wald? Offene Ansiedelung, Höhle, Pfahlbau? Befestigung?	Dolmen, Ganggrab, Riesenbett? Stein oder Erdhügel? Flachgrab?	Leichenbeisetzung? (hockend od. gestreckt od. Schädelgrab?) Partielle oder totale Verbrennung? Mit Beigabe von Thierknochen?		

Summe der Funde:	a. Seen:	Mooren:	Acker:	Haide:	Wald:	Ansiedelngn.:	Höhln.:	Pfahlbtn.:
	Befstg.:	Dolmen etc.	Hügelgr.:	Flachgr.:	Skeletgr.:	Gr. m. p. Vbr.	tot. V.:	Unbest.:

Total-Summe d. Funde:	a. Seen:	Mooren:	Acker:	Haide:	Wald:	Ansiedelngn.:	Höhln.:	Pfahlbtn.:
	Befstg.:	Dolmen etc.	Hügelgr.:	Flachgr.:	Skeletgr.:	Gr. m. p. Vbr.	tot. V.:	Unbest.:

1. Nummer.	2. Fundort.	3. Zeichnung.	4. Gegenstand, dessen Art, Form, Ornament und Erhaltungs-Zustand.	5. Maasse.	6. Material u. Farbe.
Laufende No. 1142. Acten-No. 618.91. Inventar-No. II 101.91. Frühere No. 419.	Ort: Cöln. Kreis: Cöln. Regierungsbezirk: Cöln. Land:		Versilberte Bronze-Fibel mit einfachem, schmalem Bügel; gut erhalten.	Hhe.: Lge.: 4,5 cm gr. Br.: kl. Br.: o. Dm. m. Dm. u. Dm. gr. Uf.	Gestein: (Flint:) Metall: Bronze. Thon: Glas: Org. Subst.:
Laufende No. 1143. Acten-No. Inventar-No. Frühere No. 1405.	Ort: Cöln. Kreis: Regierungsbezirk: Land:		Schön patinierte Bronze-Fibel mit schmalem, wenig verziertem Bügel; gut erhalten.	Hhe.: Lge.: 5,5 gr. Br.: kl. Br.: o. Dm. m. Dm. u. Dm. gr. Uf.	Gestein: (Flint:) Metall: Br. Thon: Glas: Org. Subst.:
Laufende No. 1144. Acten-No. Inventar-No. Frühere No. 471.	Ort: Cöln. Kreis: Regierungsbezirk: Land:		Kleine Fibel mit einer eingartigen Öffnung am Fussende, einem Bügel, der mit einer halbkreisförmigen Scheibe verziert ist, und kleiner Spirale; die Nadel fehlt.	Hhe.: Lge.: 4,4 gr. Br.: 1,75 kl. Br.: o. Dm. m. Dm. u. Dm. gr. Uf.	Gestein: (Flint:) Metall: Br. Thon: Glas: Org. Subst.:
Laufende No. 1145. Acten-No. Inventar-No. Frühere No. 1572.	Ort: Cöln. Kreis: Regierungsbezirk: Land:		Bronze-Fibel mit einem liegenden Hunde auf der Fussplatte, breitem, gekrümmtem u. mit einer Frauen-Figur nebst Inschrift verziertem Bügel, welcher in einem knopfartig vorstehenden Tierkopf endigt.	Hhe.: Lge.: 7 gr. Br.: 4,2 kl. Br.: o. Dm. m. Dm. u. Dm. gr. Uf.	Gestein: (Flint:) Metall: Br. Thon: Glas: Org. Subst.:
Laufende No. 1146. Acten-No. Inventar-No. Frühere No.	Ort: Cöln. Kreis: Regierungsbezirk: Land:		Versilberte Bronze-Fibel in Form eines stilisierten Löwen, hohl gepresst; die Nadel fehlt.	Hhe.: Lge.: 5 gr. Br.: kl. Br.: o. Dm. m. Dm. u. Dm. gr. Uf.	Gestein: (Flint:) Metall: Br. Thon: Glas: Org. Subst.:
Laufende No. 1147. Acten-No. Inventar-No. Frühere No. 417.	Ort: Cöln. Kreis: Regierungsbezirk: Land:	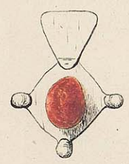	Kleine versilberte Bronze-Fibel mit dreieckiger Fussplatte und rhombischer Bügelplatte, welche mit der ersteren in einer Ebene liegt und mit einem ovalen, dunkelroten	Hhe.: Lge.: 2,75 gr. Br.: 2,1 kl. Br.: o. Dm. m. Dm. u. Dm. gr. Uf.	Gestein: (Flint:) Metall: Br. Thon: Glas: Org. Subst.:
Laufende No. 1148. Acten-No. Inventar-No. Frühere No.	Ort: Cöln. Kreis: Regierungsbezirk: Land:		Einige Bruchstücke von Bronze-Fibeln.	Hhe.: Lge.: gr. Br.: kl. Br.: o. Dm. m. Dm. u. Dm. gr. Uf.	Gestein: (Flint:) Metall: Br. Thon: Glas: Org. Subst.:

Summe d. Gegenst.:	a. Stein:	(Flint:	) Bronze:	Eisen:	Br. u. E.:	Gold:	Silber:	Elktr.:
	Thon:	Glas:	Bernst.:	Holz:	Horn:	Knochen:	Elfenbn.:	Muschln.:
Total-Summe d. Gegenst.:	a. Stein:	(Flint:	) Bronze:	Eisen:	Br. u. E.:	Gold:	Silber:	Elktr.:
	Thon:	Glas:	Bernst.:	Holz:	Horn:	Knochen:	Elfenbn.:	Muschln.:

7. Etikett-Nummer.	8. Zubehörige Funde.	9. Art der Fundstätte.		10. Bestattungsart.	11. Bemerkungen.	12. Vorbesitzer Jahr und Art der Erwerbung.
№		See oder Moor? Acker, Haide, Wald? Offene Ansiedelung, Höhle, Pfahlbau? Befestigung?	Dolmen, Ganggrab, Riesenbett? Stein oder Erdhügel? Flachgrab?	Leichenbeisetzung? (hockend od. gestreckt od. Schädelgrab?) Partielle oder totale Verbrennung? Mit Beigabe von Thierknochen?		Wolff. E.J. II 98.91.
№		See oder Moor? Acker, Haide, Wald? Offene Ansiedelung, Höhle, Pfahlbau? Befestigung?	Dolmen, Ganggrab, Riesenbett? Stein oder Erdhügel? Flachgrab?	Leichenbeisetzung? (hockend od. gestreckt od. Schädelgrab?) Partielle oder totale Verbrennung? Mit Beigabe von Thierknochen?		
№		See oder Moor? Acker, Haide, Wald? Offene Ansiedelung, Höhle, Pfahlbau? Befestigung?	Dolmen, Ganggrab, Riesenbett? Stein oder Erdhügel? Flachgrab?	Leichenbeisetzung? (hockend od. gestreckt od. Schädelgrab?) Partielle oder totale Verbrennung? Mit Beigabe von Thierknochen?		
№		See oder Moor? Acker, Haide, Wald? Offene Ansiedelung, Höhle, Pfahlbau? Befestigung?	Dolmen, Ganggrab, Riesenbett? Stein oder Erdhügel? Flachgrab?	Leichenbeisetzung? (hockend od. gestreckt od. Schädelgrab?) Partielle oder totale Verbrennung? Mit Beigabe von Thierknochen?	und einer Querleiste an Stelle einer Spirale, welche beiderseits in einem Menschenkopfe endigt. Die Fibel ist sehr gut erhalten.	
№		See oder Moor? Acker, Haide, Wald? Offene Ansiedelung, Höhle, Pfahlbau? Befestigung?	Dolmen, Ganggrab, Riesenbett? Stein oder Erdhügel? Flachgrab?	Leichenbeisetzung? (hockend od. gestreckt od. Schädelgrab?) Partielle oder totale Verbrennung? Mit Beigabe von Thierknochen?		
№		See oder Moor? Acker, Haide, Wald? Offene Ansiedelung, Höhle, Pfahlbau? Befestigung?	Dolmen, Ganggrab, Riesenbett? Stein oder Erdhügel? Flachgrab?	Leichenbeisetzung? (hockend od. gestreckt od. Schädelgrab?) Partielle oder totale Verbrennung? Mit Beigabe von Thierknochen?	Glastropfen und an den 3 freien Ecken mit je einem kleinen Zapfen verziert ist; die Nadel auf der Rückseite ist abgebrochen.	
№		See oder Moor? Acker, Haide, Wald? Offene Ansiedelung, Höhle, Pfahlbau? Befestigung?	Dolmen, Ganggrab, Riesenbett? Stein oder Erdhügel? Flachgrab?	Leichenbeisetzung? (hockend od. gestreckt od. Schädelgrab?) Partielle oder totale Verbrennung? Mit Beigabe von Thierknochen?		

Summe der Funde:	a. Seen:	Mooren:	Acker:	Haide:	Wald:	Ansiedelngn.:	Höhln.:	Pfahlbtn.:
	Befstg.:	Dolmen etc.	Hügelgr.:	Flachgr.:	Skeletgr.:	Gr. m. p. Vbr.	tot. V.:	Unbest.:
Total-Summe d. Funde:	a. Seen:	Mooren:	Acker:	Haide:	Wald:	Ansiedelngn.:	Höhln.:	Pfahlbtn.:
	Befstg.:	Dolmen etc.	Hügelgr.:	Flachgr.:	Skeletgr.:	Gr. m. p. Vbr.	tot. V.:	Unbest.:

1. Nummer.	2. Fundort.	3. Zeichnung.	4. Gegenstand, dessen Art, Form, Ornament und Erhaltungs-Zustand.	5. Maasse.	6. Material u. Farbe.
Laufende No. 1149. Acten-No. 618.91. Inventar-No. I 101.91. Frühere No. 1490.	Ort: Cöln. Kreis: Cöln. Regierungsbezirk: Cöln. Land:	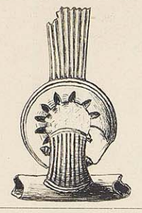	Sog. Militärfibel von Bronze, etwas beschädigt, mit runder Bügelplatte.	Hhe.: Lge.: 8,6 cm gr. Br.: 4,5 kl. Br.: o. Dm. m. Dm. u. Dm. gr. Uf.	Gestein: (Flint:) Metall: Bronze. Thon: Glas: Org. Subst.:
Laufende No. 1150. Acten-No. Inventar-No. Frühere No. 1489.	Ort: Cöln. Kreis: Regierungsbezirk: Land:		Desgl., aber stark defect.	Hhe.: Lge.: 7,7 gr. Br.: 4,7 kl. Br.: o. Dm. m. Dm. u. Dm. gr. Uf.	Gestein: (Flint:) Metall: Br. Thon: Glas: Org. Subst.:
Laufende No. 1151. Acten-No. Inventar-No. Frühere No.	Ort: Cöln. Kreis: Regierungsbezirk: Land:		Desgl., aber besser erhalten.	Hhe.: Lge.: 6,5 gr. Br.: 3,4 kl. Br.: o. Dm. m. Dm. u. Dm. gr. Uf.	Gestein: (Flint:) Metall: Br. Thon: Glas: Org. Subst.:
Laufende No. 1152. Acten-No. Inventar-No. Frühere No. 1491.	Ort: Cöln. Kreis: Regierungsbezirk: Land:		Fibel von ähnlicher Art wie die vorigen, sehr fein gearbeitet, an welche eine kleinere einfache Fibel angefrittet ist; beide sind gut erhalten.	Hhe.: Lge.: 7,3 u. 5,3 gr. Br.: 3,7 u. 2 kl. Br.: o. Dm. m. Dm. u. Dm. gr. Uf.	Gestein: (Flint:) Metall: Br. Thon: Glas: Org. Subst.:
Laufende No. 1153. Acten-No. Inventar-No. Frühere No. 363.	Ort: Cöln. Kreis: Regierungsbezirk: Land:		Kleine sog. Militär-Fibel mit rhombischer Bügelplatte; etwas beschädigt.	Hhe.: Lge.: 6,9 gr. Br.: 4 kl. Br.: o. Dm. m. Dm. u. Dm. gr. Uf.	Gestein: (Flint:) Metall: Br. Thon: Glas: Org. Subst.:
Laufende No. 1154. Acten-No. Inventar-No. Frühere No. 362.	Ort: Cöln. Kreis: Regierungsbezirk: Land:		Desgl.	Hhe.: Lge.: 6 gr. Br.: 3,8 kl. Br.: o. Dm. m. Dm. u. Dm. gr. Uf.	Gestein: (Flint:) Metall: Br. Thon: Glas: Org. Subst.:
Laufende No. 1155. Acten-No. Inventar-No. Frühere No. 1440.	Ort: Cöln. Kreis: Regierungsbezirk: Land:		Riemen-Beschlagstück von der Form verschlungener Blashörner mit 3 Nieten auf der Rückseite; schön patiniert und gut erhalten.	Hhe.: Lge.: 4,3 gr. Br.: 2,3 kl. Br.: o. Dm. m. Dm. u. Dm. gr. Uf.	Gestein: (Flint:) Metall: Br. Thon: Glas: Org. Subst.:

Summe d. Gegenst.:	a. Stein: / Thon:	(Flint: / Glas:	) Bronze: / Bernst.:	Eisen: / Holz:	Br. u. E.: / Horn:	Gold: / Knochen:	Silber: / Elfenbn.:	Elktr.: / Muschln.:
Total-Summe d. Gegenst.:	a. Stein: / Thon:	(Flint: / Glas:	) Bronze: / Bernst.:	Eisen: / Holz:	Br. u. E.: / Horn:	Gold: / Knochen:	Silber: / Elfenbn.:	Elktr.: / Muschln.:

Abtheilung: I i. Rheinprovinz. Fol. 164.

7. Etikett-Nummer.	8. Zubehörige Funde.	9. Art der Fundstätte.		10. Bestattungsart.	11. Bemerkungen.	12. Vorbesitzer Jahr und Art der Erwerbung.
№		See oder Moor? Acker, Haide, Wald? Offene Ansiedelung, Höhle, Pfahlbau? Befestigung?	Dolmen, Ganggrab, Riesenbett? Stein oder Erdhügel? Flachgrab?	Leichenbeisetzung? (hockend od. gestreckt od. Schädelgrab?) Partielle oder totale Verbrennung? Mit Beigabe von Thierknochen?		Wolff. E.J. I 98.91.
№		See oder Moor? Acker, Haide, Wald? Offene Ansiedelung, Höhle, Pfahlbau? Befestigung?	Dolmen, Ganggrab, Riesenbett? Stein oder Erdhügel? Flachgrab?	Leichenbeisetzung? (hockend od. gestreckt od. Schädelgrab?) Partielle oder totale Verbrennung? Mit Beigabe von Thierknochen?		
№		See oder Moor? Acker, Haide, Wald? Offene Ansiedelung, Höhle, Pfahlbau? Befestigung?	Dolmen, Ganggrab, Riesenbett? Stein oder Erdhügel? Flachgrab?	Leichenbeisetzung? (hockend od. gestreckt od. Schädelgrab?) Partielle oder totale Verbrennung? Mit Beigabe von Thierknochen?		
№		See oder Moor? Acker, Haide, Wald? Offene Ansiedelung, Höhle, Pfahlbau? Befestigung?	Dolmen, Ganggrab, Riesenbett? Stein oder Erdhügel? Flachgrab?	Leichenbeisetzung? (hockend od. gestreckt od. Schädelgrab?) Partielle oder totale Verbrennung? Mit Beigabe von Thierknochen?		
№		See oder Moor? Acker, Haide, Wald? Offene Ansiedelung, Höhle, Pfahlbau? Befestigung?	Dolmen, Ganggrab, Riesenbett? Stein oder Erdhügel? Flachgrab?	Leichenbeisetzung? (hockend od. gestreckt od. Schädelgrab?) Partielle oder totale Verbrennung? Mit Beigabe von Thierknochen?		
№		See oder Moor? Acker, Haide, Wald? Offene Ansiedelung, Höhle, Pfahlbau? Befestigung?	Dolmen, Ganggrab, Riesenbett? Stein oder Erdhügel? Flachgrab?	Leichenbeisetzung? (hockend od. gestreckt od. Schädelgrab?) Partielle oder totale Verbrennung? Mit Beigabe von Thierknochen?	Jenny, Keltische Metallarbeiten, Taf. 46/7.	

Summe der Funde:	a. Seen: / Befstg.:	Mooren: / Dolmen etc.	Acker: / Hügelgr.:	Haide: / Flachgr.:	Wald: / Skeletgr.:	Ansiedelngn.: / Gr. m. p. Vbr.	Höhln.: / tot. V.:	Pfahlbtn.: / Unbest.:
Total-Summe d. Funde:	a. Seen: / Befstg.:	Mooren: / Dolmen etc.	Acker: / Hügelgr.:	Haide: / Flachgr.:	Wald: / Skeletgr.:	Ansiedelngn.: / Gr. m. p. Vbr.	Höhln.: / tot. V.:	Pfahlbtn.: / Unbest.:

1. Nummer.	2. Fundort.	3. Zeichnung.	4. Gegenstand, dessen Art, Form, Ornament und Erhaltungs-Zustand.	5. Maasse.	6. Material u. Farbe.
Laufende No. 1156. Acten-No. 618.91. Inventar-No. I 101.91. Frühere No.	Ort: Cöln. Kreis: Cöln. Regierungsbezirk: Cöln. Land:		Bronze-Gehänge, bestehend aus einem halbrunden Beschlagstück, einem Ringe mit Oese und einer hufeisenförmigen Platte; gut erhalten.	Hhe.: Lge.: 8,5 cm gr. Br.: 3,05 kl. Br.: o. Dm. m. Dm. u. Dm. gr. Uf.	Gestein: (Flint:) Metall: Bronze. Thon: Glas: Org. Subst.:
Laufende No. 1157. Acten-No. Inventar-No. Frühere No. 1330.	Ort: Cöln. Kreis: Regierungsbezirk: Land:		Bronze-Gehänge, bestehend aus einer mit concentrischen Kreissystemen verzierten Platte und einem eichenblattartigen Anhänger, dessen Spitze abgebrochen ist; schön patinirt.	Hhe.: Lge.: 8 gr. Br.: 3,7 kl. Br.: o. Dm. m. Dm. u. Dm. gr. Uf.	Gestein: (Flint:) Metall: Br. Thon: Glas: Org. Subst.:
Laufende No. 1158. Acten-No. Inventar-No. Frühere No. 1595.	Ort: Cöln. Kreis: Regierungsbezirk: Land:	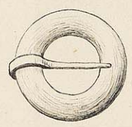	Ringfibel aus Knochen mit einfachem Bronze-Dorn; gut erhalten. (Hirschhorn).	Hhe.: Lge.: gr. Br.: 5,6 kl. Br.: o. Dm. m. Dm. u. Dm. gr. Uf.	Gestein: (Flint:) Metall: Br. Thon: Glas: Org. Subst.: Knochen.
Laufende No. 1159. Acten-No. Inventar-No. Frühere No.	Ort: Cöln. Kreis: Regierungsbezirk: Land:		Gut geglätteter Knochenring von einer Ring-Fibel; gut erhalten. Der nicht mehr vorhandene Dorn scheint von Eisen gewesen zu sein. (Hirschhorn).	Hhe.: Lge.: gr. Br.: 4 kl. Br.: o. Dm. m. Dm. u. Dm. gr. Uf.	Gestein: (Flint:) Metall: Thon: Glas: Org. Subst.: Knochen.
Laufende No. 1160. Acten-No. Inventar-No. Frühere No.	Ort: Cöln. Kreis: Regierungsbezirk: Land:	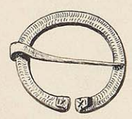	Offene, länglichrunde Ringfibel aus flachem Bronzeband, an den Enden zu einem Wulste umgebogen, auf der Oberseite mit eingeritzten kleinen Häkchen verziert.	Hhe.: Lge.: gr. Br.: 5,1 kl. Br.: 4,25 o. Dm. m. Dm. u. Dm. gr. Uf.	Gestein: (Flint:) Metall: Bronze. Thon: Glas: Org. Subst.:
Laufende No. 1161. Acten-No. Inventar-No. Frühere No.	Ort: Cöln. Kreis: Regierungsbezirk: Land:		Kleine Fränk. Fibel aus dünnem Bronze-Blech, ein phantastisches Thier mit S-förmig gekrümmtem Leib und einem Kopf an jedem Ende darstellend; die Nadel ist abgebrochen.	Hhe.: Lge.: gr. Br.: 2,5 kl. Br.: o. Dm. m. Dm. u. Dm. gr. Uf.	Gestein: (Flint:) Metall: Br. Thon: Glas: Org. Subst.:
Laufende No. 1162. Acten-No. 944.91. Inventar-No. I 31.92. Frühere No. 99.	Ort: Oslar. Kreis: Wetzlar. Regierungsbezirk: Coblenz. Land:		Massives Beil aus grünlichem Gestein mit unregelmässigen Kanten, an der Schneide am breitesten und etwas beschädigt, am Bahnende ziemlich schmal.	Hhe.: Lge.: 7 gr. Br.: 4,8 kl. Br.: o. Dm. m. Dm. u. Dm. gr. Uf.	Gestein: grünlich. (Flint:) Metall: Thon: Glas: Org. Subst.:

Summe d. Gegenst.:	a. Stein:	(Flint:	) Bronze:	Eisen:	Br. u. E.:	Gold:	Silber:	Elktr.:
	Thon:	Glas:	Bernst.:	Holz:	Horn:	Knochen:	Elfenbn.:	Muschln.:
Total-Summe d. Gegenst.:	a. Stein:	(Flint:	) Bronze:	Eisen:	Br. u. E.:	Gold:	Silber:	Elktr.:
	Thon:	Glas:	Bernst.:	Holz:	Horn:	Knochen:	Elfenbn.:	Muschln.:

7. Etikett-Nummer.	8. Zubehörige Funde.	9. Art der Fundstätte.		10. Bestattungsart.	11. Bemerkungen.	12. Vorbesitzer Jahr und Art der Erwerbung.
№		See oder Moor? Acker, Haide, Wald? Offene Ansiedelung, Höhle, Pfahlbau? Befestigung?	Dolmen, Ganggrab, Riesenbett? Stein oder Erdhügel? Flachgrab?	Leichenbeisetzung? (hockend od. gestreckt od. Schädelgrab?) Partielle oder totale Verbrennung? Mit Beigabe von Thierknochen?		Wolff. E.J. II 98.91. 1963 vorh. Inv. 85 vorh.
№		See oder Moor? Acker, Haide, Wald? Offene Ansiedelung, Höhle, Pfahlbau? Befestigung?	Dolmen, Ganggrab, Riesenbett? Stein oder Erdhügel? Flachgrab?	Leichenbeisetzung? (hockend od. gestreckt od. Schädelgrab?) Partielle oder totale Verbrennung? Mit Beigabe von Thierknochen?		
№		See oder Moor? Acker, Haide, Wald? Offene Ansiedelung, Höhle, Pfahlbau? Befestigung?	Dolmen, Ganggrab, Riesenbett? Stein oder Erdhügel? Flachgrab?	Leichenbeisetzung? (hockend od. gestreckt od. Schädelgrab?) Partielle oder totale Verbrennung? Mit Beigabe von Thierknochen?		1963 vorh. Inv. 86 vorh.
№		See oder Moor? Acker, Haide, Wald? Offene Ansiedelung, Höhle, Pfahlbau? Befestigung?	Dolmen, Ganggrab, Riesenbett? Stein oder Erdhügel? Flachgrab?	Leichenbeisetzung? (hockend od. gestreckt od. Schädelgrab?) Partielle oder totale Verbrennung? Mit Beigabe von Thierknochen?		1963 vorh. Inv. 85 vorh.
№		See oder Moor? Acker, Haide, Wald? Offene Ansiedelung, Höhle, Pfahlbau? Befestigung?	Dolmen, Ganggrab, Riesenbett? Stein oder Erdhügel? Flachgrab?	Leichenbeisetzung? (hockend od. gestreckt od. Schädelgrab?) Partielle oder totale Verbrennung? Mit Beigabe von Thierknochen?		
№		See oder Moor? Acker, Haide, Wald? Offene Ansiedelung, Höhle, Pfahlbau? Befestigung?	Dolmen, Ganggrab, Riesenbett? Stein oder Erdhügel? Flachgrab?	Leichenbeisetzung? (hockend od. gestreckt od. Schädelgrab?) Partielle oder totale Verbrennung? Mit Beigabe von Thierknochen?		Hg. Thomas. E.J. II 173.91. 1973 Bonn,

Summe der Funde:	a. Seen:	Mooren:	Acker:	Haide:	Wald:	Ansiedelngn.:	Höhln.:	Pfahlbtn.:
	Befstg.:	Dolmen etc.	Hügelgr.:	Flachgr.:	Skeletgr.:	Gr. m. p. Vbr.	tot. V.:	Unbest.:
Total-Summe d. Funde:	a. Seen:	Mooren:	Acker:	Haide:	Wald:	Ansiedelngn.:	Höhln.:	Pfahlbtn.:
	Befstg.:	Dolmen etc.	Hügelgr.:	Flachgr.:	Skeletgr.:	Gr. m. p. Vbr.	tot. V.:	Unbest.:

1. Nummer.	2. Fundort.	3. Zeichnung.	4. Gegenstand, dessen Art, Form, Ornament und Erhaltungs-Zustand.	5. Maasse.	6. Material u. Farbe.
Laufende No. 1163. Acten-No. 944.91. Inventar-No. I 31.92. Frühere No. 144.	Ort: Hofdorf. Kreis: Wetzlar. Regierungsbezirk: Coblenz. Land:		In der Mitte durchbohrter Steinhammer mit hoher Schneide und stark beschädigtem Bahnende.	Hhe.: 3,7 cm Lge.: 9,2 gr. Br.: 4,6 kl. Br.: o. Dm. m. Dm. u. Dm. gr. Uf.	Gestein: schwarz (Flint:) Metall: Thon: Glas: Org. Subst.:
Laufende No. 1164. Acten-No. Inventar-No. Frühere No. 46.	Ort: Naunheim. Kreis: Wetzlar. Regierungsbezirk: Land:		Massives vierkantiges Steinbeil, in der Nähe des stark beschädigten Bahnendes durchbohrt.	Hhe.: 3,5 Lge.: 15 gr. Br.: 4,1 kl. Br.: o. Dm. m. Dm. u. Dm. gr. Uf.	Gestein: schwarz (Flint:) Metall: Thon: Glas: Org. Subst.:
Laufende No. 1165. Acten-No. Inventar-No. Frühere No. 43.	Ort: Naunheim. Kreis: Regierungsbezirk: Land:		Meisselartiges massives Werkzeug, auf einer Seite ziemlich eben, auf der andern hoch gewölbt, an beiden Enden beschädigt.	Hhe.: Lge.: 9,5 gr. Br.: 3,1 kl. Br.: o. Dm. m. Dm. u. Dm. gr. Uf.	Gestein: grau. (Flint:) Metall: Thon: Glas: Org. Subst.:
Laufende No. 1166. Acten-No. Inventar-No. Frühere No. 124.	Ort: Niederlemp. Kreis: Wetzlar. Regierungsbezirk: Land:	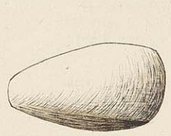	Massives breites Beil aus grauem, gesprenkeltem Gestein mit gewölbten Breitseiten, stumpfen Seitenkanten und schmalem Bahnende; gut erhalten.	Hhe.: Lge.: 10,5 gr. Br.: 5,5 kl. Br.: o. Dm. m. Dm. u. Dm. gr. Uf.	Gestein: grau. (Flint:) Metall: Thon: Glas: Org. Subst.:
Laufende No. 1167. Acten-No. Inventar-No. Frühere No. 125.	Ort: Niederlemp. Kreis: Regierungsbezirk: Land:		Kleines flachseitiges Beil, an der Schneide breit, am Bahnende schmal; ziemlich gut erhalten.	Hhe.: Lge.: 5,6 gr. Br.: 3,7 kl. Br.: o. Dm. m. Dm. u. Dm. gr. Uf.	Gestein: Hellgrau. (Flint:) Metall: Thon: Glas: Org. Subst.:
Laufende No. 1168. Acten-No. Inventar-No. Frühere No. 126.	Ort: Breitenbach Kreis: Wetzlar. Regierungsbezirk: Land:		Massives, gut poliertes Beil mit spitzem Bahnende, abgerundeten Seitenkanten und breiter, beschädigter Schneide.	Hhe.: Lge.: 13,5 gr. Br.: 5,3 kl. Br.: o. Dm. m. Dm. u. Dm. gr. Uf.	Gestein: schwarz (Flint:) Metall: Thon: Glas: Org. Subst.:
Laufende No. 1169. Acten-No. Inventar-No. Frühere No. 45.	Ort: Dorlar. Kreis: Wetzlar. Regierungsbezirk: Land:		Kurzes breites Beil mit abgerundeten Seitenkanten, am Bahnende stark bestossen.	Hhe.: Lge.: 8 gr. Br.: 5,7 kl. Br.: o. Dm. m. Dm. u. Dm. gr. Uf.	Gestein: grangrün. (Flint:) Metall: Thon: Glas: Org. Subst.:

Summe d. Gegenst.:	a. Stein:	(Flint:	) Bronze:	Eisen:	Br. u. E.:	Gold:	Silber:	Elktr.:
	Thon:	Glas:	Bernst.:	Holz:	Horn:	Knochen:	Elfenbn.:	Muschln.:
Total-Summe d. Gegenst.:	a. Stein:	(Flint:	) Bronze:	Eisen:	Br. u. E.:	Gold:	Silber:	Elktr.:
	Thon:	Glas:	Bernst.:	Holz:	Horn:	Knochen:	Elfenbn.:	Muschln.:

7. Etikett-Nummer.	8. Zubehörige Funde.	9. Art der Fundstätte.		10. Bestattungsart.	11. Bemerkungen.	12. Vorbesitzer Jahr und Art der Erwerbung.
№		See oder Moor? Acker, Haide, Wald? Offene Ansiedelung, Höhle, Pfahlbau? Befestigung?	Dolmen, Ganggrab, Riesenbett? Stein oder Erdhügel? Flachgrab?	Leichenbeisetzung? (hockend od. gestreckt od. Schädelgrab?) Partielle oder totale Verbrennung? Mit Beigabe von Thierknochen?		Slg. Thomas. E.J. II 173.91. 1573 ank.
№		See oder Moor? Acker, Haide, Wald? Offene Ansiedelung, Höhle, Pfahlbau? Befestigung?	Dolmen, Ganggrab, Riesenbett? Stein oder Erdhügel? Flachgrab?	Leichenbeisetzung? (hockend od. gestreckt od. Schädelgrab?) Partielle oder totale Verbrennung? Mit Beigabe von Thierknochen?		1573 ank.
№		See oder Moor? Acker, Haide, Wald? Offene Ansiedelung, Höhle, Pfahlbau? Befestigung?	Dolmen, Ganggrab, Riesenbett? Stein oder Erdhügel? Flachgrab?	Leichenbeisetzung? (hockend od. gestreckt od. Schädelgrab?) Partielle oder totale Verbrennung? Mit Beigabe von Thierknochen?		1572 ank.
№		See oder Moor? Acker, Haide, Wald? Offene Ansiedelung, Höhle, Pfahlbau? Befestigung?	Dolmen, Ganggrab, Riesenbett? Stein oder Erdhügel? Flachgrab?	Leichenbeisetzung? (hockend od. gestreckt od. Schädelgrab?) Partielle oder totale Verbrennung? Mit Beigabe von Thierknochen?		1573 ank.
№		See oder Moor? Acker, Haide, Wald? Offene Ansiedelung, Höhle, Pfahlbau? Befestigung?	Dolmen, Ganggrab, Riesenbett? Stein oder Erdhügel? Flachgrab?	Leichenbeisetzung? (hockend od. gestreckt od. Schädelgrab?) Partielle oder totale Verbrennung? Mit Beigabe von Thierknochen?		1572 ank.
№		See oder Moor? Acker, Haide, Wald? Offene Ansiedelung, Höhle, Pfahlbau? Befestigung?	Dolmen, Ganggrab, Riesenbett? Stein oder Erdhügel? Flachgrab?	Leichenbeisetzung? (hockend od. gestreckt od. Schädelgrab?) Partielle oder totale Verbrennung? Mit Beigabe von Thierknochen?		1573 ank.

Summe der Funde:	a. Seen:	Mooren:	Acker:	Haide:	Wald:	Ansiedelngn.:	Höhln.:	Pfahlbtn.:
	Befstg.:	Dolmen etc.	Hügelgr.:	Flachgr.:	Skeletgr.:	Gr. m. p. Vbr.	tot. V.:	Unbest.:
Total-Summe d. Funde:	a. Seen:	Mooren:	Acker:	Haide:	Wald:	Ansiedelngn.:	Höhln.:	Pfahlbtn.:
	Befstg.:	Dolmen etc.	Hügelgr.:	Flachgr.:	Skeletgr.:	Gr. m. p. Vbr.	tot. V.:	Unbest.:

1. Nummer.	2. Fundort.	3. Zeichnung.	4. Gegenstand, dessen Art, Form, Ornament und Erhaltungs-Zustand.	5. Maasse.	6. Material u. Farbe.
Laufende No. 1170. Acten-No. 389.87. Inventar-No. I 54.87. Frühere No.	Ort: Trier. Kreis: Trier. Regierungsbezirk: Trier. Land:		Bauchige Kanne aus hellem rötlichem Thon mit kurzem Halse, Henkel und Fuss; sehr gut erhalten.	Hhe.: 15,6 cm Lge.: gr. Br.: kl. Br.: o. Dm. 5,2 m. Dm. u. Dm. 4,8 gr. Uf. 41	Gestein: (Flint:) Metall: Thon: gelbrot. Glas: Org. Subst.:
Laufende No. 1171. Acten-No. Inventar-No. Frühere No.	Ort: Trier. Kreis: Regierungsbezirk: Land:		Kleiner Thonnapf mit abstehendem Rand und niedrigem Fuss; sehr gut erhalten.	Hhe.: 3,1 Lge.: gr. Br.: kl. Br.: o. Dm. 8,5 m. Dm. u. Dm. 3,5 gr. Uf.	Gestein: (Flint:) Metall: Thon: bräunl. Glas: Org. Subst.:
Laufende No. 1172. Acten-No. Inventar-No. Frühere No.	Ort: Trier. Kreis: Regierungsbezirk: Land:		Kleine Thonlampe, am Henkel beschädigt, sonst gut erhalten. Am Boden befindet sich die Inschrift FORTIS.	Hhe.: Lge.: 8,3 gr. Br.: 4,5 kl. Br.: o. Dm. m. Dm. u. Dm. gr. Uf.	Gestein: (Flint:) Metall: Thon: gelbrot. Glas: Org. Subst.:
Laufende No. 1173. Acten-No. Inventar-No. Frühere No.	Ort: Trier. Kreis: Regierungsbezirk: Land:		Desgl., aber mit unleserlicher Bodeninschrift.	Hhe.: Lge.: 8,1 gr. Br.: 4,4 kl. Br.: o. Dm. m. Dm. u. Dm. gr. Uf.	Gestein: (Flint:) Metall: Thon: rötlich. Glas: Org. Subst.:
Laufende No. 1174. Acten-No. Inventar-No. Frühere No.	Ort: Cöln. Kreis: Cöln. Regierungsbezirk: Cöln. Land:		Flacher Tonteller mit nach innen gebogenem Rande; gut erhalten.	Hhe.: 3,5 Lge.: gr. Br.: 18,2 kl. Br.: o. Dm. m. Dm. u. Dm. 14 gr. Uf.	Gestein: (Flint:) Metall: Thon: braun. Glas: Org. Subst.:
Laufende No. 1175. Acten-No. Inventar-No. Frühere No.	Ort: Cöln. Kreis: Regierungsbezirk: Land:		Desgl., scharf gebrannt u. leicht beschädigt.	Hhe.: 3,5 Lge.: gr. Br.: 18,3 kl. Br.: o. Dm. m. Dm. u. Dm. 13,5 gr. Uf.	Gestein: (Flint:) Metall: Thon: gelblich. Glas: Org. Subst.:
Laufende No. 1176. Acten-No. Inventar-No. Frühere No. 223.	Ort: Cöln. Kreis: Regierungsbezirk: Land:		Bauchige Urne mit weiter Mündung und schmaler Randleiste; gut erhalten. Darin Knochen- und andere Reste resp. Beigaben.	Hhe.: 13,5 Lge.: gr. Br.: kl. Br.: o. Dm. 11,2 m. Dm. u. Dm. 5,7 gr. Uf. 29	Gestein: (Flint:) Metall: Thon: grau. Glas: Org. Subst.:

Summe d. Gegenst.:	a. Stein:	(Flint:	) Bronze:	Eisen:	Br. u. E.:	Gold:	Silber:	Elktr.:
	Thon:	Glas:	Bernst.:	Holz:	Horn:	Knochen:	Elfenbn.:	Muschln.:
Total-Summe d. Gegenst.:	a. Stein:	(Flint:	) Bronze:	Eisen:	Br. u. E.:	Gold:	Silber:	Elktr.:
	Thon:	Glas:	Bernst.:	Holz:	Horn:	Knochen:	Elfenbn.:	Muschln.:

7. Etikett-Nummer.	8. Zubehörige Funde.	9. Art der Fundstätte.		10. Bestattungsart.	11. Bemerkungen.	12. Vorbesitzer Jahr und Art der Erwerbung.
№		See oder Moor? Acker, Haide, Wald? Offene Ansiedelung, Höhle, Pfahlbau? Befestigung?	Dolmen, Ganggrab, Riesenbett? Stein oder Erdhügel? Flachgrab?	Leichenbeisetzung? (hockend od. gestreckt od. Schädelgrab?) Partielle oder totale Verbrennung? Mit Beigabe von Thierknochen?		Slg. Budach. E. J. II 25.87.
№		See oder Moor? Acker, Haide, Wald? Offene Ansiedelung, Höhle, Pfahlbau? Befestigung?	Dolmen, Ganggrab, Riesenbett? Stein oder Erdhügel? Flachgrab?	Leichenbeisetzung? (hockend od. gestreckt od. Schädelgrab?) Partielle oder totale Verbrennung? Mit Beigabe von Thierknochen?		
№		See oder Moor? Acker, Haide, Wald? Offene Ansiedelung, Höhle, Pfahlbau? Befestigung?	Dolmen, Ganggrab, Riesenbett? Stein oder Erdhügel? Flachgrab?	Leichenbeisetzung? (hockend od. gestreckt od. Schädelgrab?) Partielle oder totale Verbrennung? Mit Beigabe von Thierknochen?		
№		See oder Moor? Acker, Haide, Wald? Offene Ansiedelung, Höhle, Pfahlbau? Befestigung?	Dolmen, Ganggrab, Riesenbett? Stein oder Erdhügel? Flachgrab?	Leichenbeisetzung? (hockend od. gestreckt od. Schädelgrab?) Partielle oder totale Verbrennung? Mit Beigabe von Thierknochen?		
№		See oder Moor? Acker, Haide, Wald? Offene Ansiedelung, Höhle, Pfahlbau? Befestigung?	Dolmen, Ganggrab, Riesenbett? Stein oder Erdhügel? Flachgrab?	Leichenbeisetzung? (hockend od. gestreckt od. Schädelgrab?) Partielle oder totale Verbrennung? Mit Beigabe von Thierknochen?		1572 ex,
№		See oder Moor? Acker, Haide, Wald? Offene Ansiedelung, Höhle, Pfahlbau? Befestigung?	Dolmen, Ganggrab, Riesenbett? Stein oder Erdhügel? Flachgrab?	Leichenbeisetzung? (hockend od. gestreckt od. Schädelgrab?) Partielle oder totale Verbrennung? Mit Beigabe von Thierknochen?		1576 ex,
№	Nro. 1177-1184(?)	See oder Moor? Acker, Haide, Wald? Offene Ansiedelung, Höhle, Pfahlbau? Befestigung?	Dolmen, Ganggrab, Riesenbett? Stein oder Erdhügel? Flachgrab?	Leichenbeisetzung? (hockend od. gestreckt od. Schädelgrab?) Partielle oder totale Verbrennung? Mit Beigabe von Thierknochen?		

Summe der Funde:	a. Seen:	Mooren:	Acker:	Haide:	Wald:	Ansiedelngn.:	Höhln.:	Pfahlbtn.:
	Befstg.:	Dolmen etc.	Hügelgr.:	Flachgr.:	Skeletgr.:	Gr. m. p. Vbr.	tot. V.:	Unbest.:
Total-Summe d. Funde:	a. Seen:	Mooren:	Acker:	Haide:	Wald:	Ansiedelngn.:	Höhln.:	Pfahlbtn.:
	Befstg.:	Dolmen etc.	Hügelgr.:	Flachgr.:	Skeletgr.:	Gr. m. p. Vbr.	tot. V.:	Unbest.:

Abtheilung: I i. Rheinprovinz. Fol. 168.

1. Nummer.	2. Fundort.	3. Zeichnung.	4. Gegenstand, dessen Art, Form, Ornament und Erhaltungs-Zustand.	5. Maasse.	6. Material u. Farbe.
Laufende No. 1177. Acten-No. 389.87. Inventar-No. 154.87. Frühere No. 224.	Ort: Cöln. Kreis: Cöln. Regierungsbezirk: Cöln. Land:	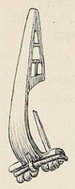	Bronze-Fibel mit langem geradem Bügel und durchbrochenem Fuss, an der Spirale und der Nadel defect.	Hhe.: Lge.: 9,8 cm gr. Br.: 2,5 kl. Br.: o. Dm. m. Dm. u. Dm. gr. Uf.	Gestein: (Flint:) Metall: Bronze. Thon: Glas: Org. Subst.:
Laufende No. 1178. Acten-No. Inventar-No. Frühere No.	Ort: Cöln. Kreis: Regierungsbezirk: Land:		Fibel mit geschwungenem drahtrundem Bügel; gut erhalten.	Hhe.: Lge.: 6,5 gr. Br.: 2 kl. Br.: o. Dm. m. Dm. u. Dm. gr. Uf.	Gestein: (Flint:) Metall: Br. Thon: Glas: Org. Subst.:
Laufende No. 1179. Acten-No. Inventar-No. Frühere No.	Ort: Cöln. Kreis: Regierungsbezirk: Land:		Kleine Fibel mit schmalem, bandartigem Bügel; die Nadel ist abgebrochen.	Hhe.: Lge.: 4,7 gr. Br.: kl. Br.: o. Dm. m. Dm. u. Dm. gr. Uf.	Gestein: (Flint:) Metall: Br. Thon: Glas: Org. Subst.:
Laufende No. 1180. Acten-No. Inventar-No. Frühere No. 227.	Ort: Cöln. Kreis: Regierungsbezirk: Land:	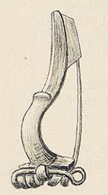	Fibel mit schön geschwungenem, in der Mitte mit einer Querleiste verziertem Bügel; gut erhalten.	Hhe.: Lge.: 4,5 gr. Br.: 1,5 kl. Br.: o. Dm. m. Dm. u. Dm. gr. Uf.	Gestein: (Flint:) Metall: Br. Thon: Glas: Org. Subst.:
Laufende No. 1181. Acten-No. Inventar-No. Frühere No. 228.	Ort: Cöln. Kreis: Regierungsbezirk: Land:		Hafen mit Oese und Ring darin; gut erhalten.	Hhe.: Lge.: 4,8 gr. Br.: kl. Br.: o. Dm. m. Dm. u. Dm. gr. Uf.	Gestein: (Flint:) Metall: Br. Thon: Glas: Org. Subst.:
Laufende No. 1182. Acten-No. Inventar-No. Frühere No. 229.	Ort: Cöln. Kreis: Regierungsbezirk: Land:		Bronze-Schnalle, variirt; der Dorn und die untere Querleiste fehlen.	Hhe.: 3,2 Lge.: gr. Br.: 3,5 kl. Br.: o. Dm. m. Dm. u. Dm. gr. Uf.	Gestein: (Flint:) Metall: Br. Thon: Glas: Org. Subst.:
Laufende No. 1183. Acten-No. Inventar-No. Frühere No. 230.	Ort: Cöln. Kreis: Regierungsbezirk: Land:	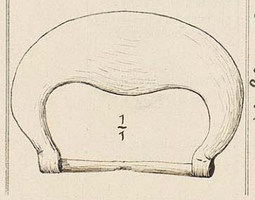	Bronze-Schnalle von einfacher, halbrunder Form mit fehlendem Dorn.	Hhe.: 3,1 Lge.: gr. Br.: 4,4 kl. Br.: o. Dm. m. Dm. u. Dm. gr. Uf.	Gestein: (Flint:) Metall: Br. Thon: Glas: Org. Subst.:

7. Etikett-Nummer.	8. Zubehörige Funde.	9. Art der Fundstätte.		10. Bestattungsart.	11. Bemerkungen.	12. Vorbesitzer Jahr und Art der Erwerbung.
№		See oder Moor? Acker, Haide, Wald? Offene Ansiedelung, Höhle, Pfahlbau? Befestigung?	Dolmen, Ganggrab, Riesenbett? Stein oder Erdhügel? Flachgrab?	Leichenbeisetzung? (hockend od. gestreckt od. Schädelgrab?) Partielle oder totale Verbrennung? Mit Beigabe von Thierknochen?		Slg. Budach. E.d.I 45.87. 1963 vorh. Inv. 86 vorh.
№		See oder Moor? Acker, Haide, Wald? Offene Ansiedelung, Höhle, Pfahlbau? Befestigung?	Dolmen, Ganggrab, Riesenbett? Stein oder Erdhügel? Flachgrab?	Leichenbeisetzung? (hockend od. gestreckt od. Schädelgrab?) Partielle oder totale Verbrennung? Mit Beigabe von Thierknochen?		
№		See oder Moor? Acker, Haide, Wald? Offene Ansiedelung, Höhle, Pfahlbau? Befestigung?	Dolmen, Ganggrab, Riesenbett? Stein oder Erdhügel? Flachgrab?	Leichenbeisetzung? (hockend od. gestreckt od. Schädelgrab?) Partielle oder totale Verbrennung? Mit Beigabe von Thierknochen?		
№		See oder Moor? Acker, Haide, Wald? Offene Ansiedelung, Höhle, Pfahlbau? Befestigung?	Dolmen, Ganggrab, Riesenbett? Stein oder Erdhügel? Flachgrab?	Leichenbeisetzung? (hockend od. gestreckt od. Schädelgrab?) Partielle oder totale Verbrennung? Mit Beigabe von Thierknochen?		
№		See oder Moor? Acker, Haide, Wald? Offene Ansiedelung, Höhle, Pfahlbau? Befestigung?	Dolmen, Ganggrab, Riesenbett? Stein oder Erdhügel? Flachgrab?	Leichenbeisetzung? (hockend od. gestreckt od. Schädelgrab?) Partielle oder totale Verbrennung? Mit Beigabe von Thierknochen?		
№		See oder Moor? Acker, Haide, Wald? Offene Ansiedelung, Höhle, Pfahlbau? Befestigung?	Dolmen, Ganggrab, Riesenbett? Stein oder Erdhügel? Flachgrab?	Leichenbeisetzung? (hockend od. gestreckt od. Schädelgrab?) Partielle oder totale Verbrennung? Mit Beigabe von Thierknochen?		

Summe d. Gegenst.:	a. Stein: / Thon:	(Flint: Glas:	) Bronze: Bernst.:	Eisen: Holz:	Br. u. E.: Horn:	Gold: Knochen:	Silber: Elfenbn.:	Elktr.: Muschln.:
Total-Summe d. Gegenst.:	a. Stein: / Thon:	(Flint: Glas:	) Bronze: Bernst.:	Eisen: Holz:	Br. u. E.: Horn:	Gold: Knochen:	Silber: Elfenbn.:	Elktr.: Muschln.:

Summe der Funde:	a. Seen: / Befstg.:	Mooren: Dolmen etc.	Acker: Hügelgr.:	Haide: Flachgr.:	Wald: Skeletgr.:	Ansiedelngn.: Gr. m. p. Vbr.	Höhln.: tot. V.:	Pfahlbtn.: Unbest.:
Total-Summe d. Funde:	a. Seen: / Befstg.:	Mooren: Dolmen etc.	Acker: Hügelgr.:	Haide: Flachgr.:	Wald: Skeletgr.:	Ansiedelngn.: Gr. m. p. Vbr.	Höhln.: tot. V.:	Pfahlbtn.: Unbest.:

1. Nummer.	2. Fundort.	3. Zeichnung.	4. Gegenstand, dessen Art, Form, Ornament und Erhaltungs-Zustand.	5. Maasse.	6. Material u. Farbe.
Laufende No. 1184. Acten-No. 389.87. Inventar-No. I 54.87. Frühere No. 231. 232. 239. 241.	Ort: Cöln. Kreis: Cöln. Regierungsbezirk: Cöln. Land:	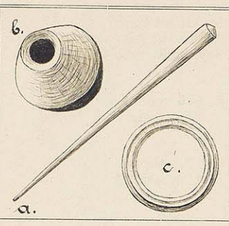	a: Knochennadel. Lge. 11,5 cm b: Thonwirtel, doppelkonisch c: Bronze-Ring mit Längsrieseln. Dm. 3,5 cm d-f: Kleinere Bronzeringe.	Hhe.: Lge.: gr. Br.: kl. Br.: o. Dm. m. Dm. u. Dm. gr. Uf.	Gestein: (Flint:) Metall: Bronze. Thon: hell. Glas: Org. Subst.: Knochen.
Laufende No. 1185. Acten-No. 985.92. Inventar-No. I 153.92. Frühere No.	Ort: Uexheim. Kreis: Daun. Regierungsbezirk: Trier. Land:		Kleines Beil aus schwarzem Gestein, stark beschädigt.	Hhe.: Lge.: 9,4 cm gr. Br.: 5,2 kl. Br.: o. Dm. m. Dm. u. Dm. gr. Uf.	Gestein: schwarz. (Flint:) Metall: Thon: Glas: Org. Subst.:
Laufende No. 1186. Acten-No. 1535.91. Inventar-No. I 42.92. Frühere No.	Ort: Urmitz. Kreis: Coblenz. Regierungsbezirk: Coblenz. Land:	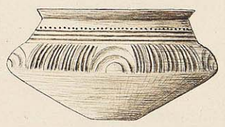 1/3	Urne aus geschwärztem Thon mit abstehendem Rande, weiter Mündung, geriefeltem Hals und kräftiger Ausbauchung, welche auf dem oberen Teile reich verziert ist; gut erhalten.	Hhe.: 11 Lge.: gr. Br.: kl. Br.: o. Dm. 15,7 m. Dm. u. Dm. 4,2 gr. Uf. 6,5	Gestein: (Flint:) Metall: Thon: schwärzl. Glas: Org. Subst.:
Laufende No. 1187. Acten-No. Inventar-No. Frühere No.	Ort: Andernach. Kreis: Mayen. Regierungsbezirk: Coblenz. Land:		Bruchstück einer Fibel mit zurückgebogenem und am Bügel befestigtem Fuss. Spirale und Nadel fehlen. Lge. 6 cm b: Spirale und Dorn von einer andern Bronze-Fibel.	Hhe.: Lge.: gr. Br.: kl. Br.: o. Dm. m. Dm. u. Dm. gr. Uf.	Gestein: (Flint:) Metall: Bronze. Thon: Glas: Org. Subst.:
Laufende No. 1188. Acten-No. Inventar-No. Frühere No.	Ort: Andernach Kreis: Regierungsbezirk: Land:		Grosse linsenförmige Bernstein-Perle.	Hhe.: Lge.: gr. Br.: kl. Br.: o. Dm. m. Dm. 5,4 u. Dm. gr. Uf.	Gestein: (Flint:) Metall: Thon: Glas: Org. Subst.: Bernstein.
Laufende No. 1189. Acten-No. Inventar-No. Frühere No.	Ort: Andernach Kreis: Regierungsbezirk: Land:		Grosse Fibel aus Bronze, hohlgegossen, mit Spuren von Vergoldung, am untern Bnde mit 3 grossen Knöpfen verziert. Der Fuss ist abgebrochen.	Hhe.: Lge.: 5,8 gr. Br.: 5,8 kl. Br.: o. Dm. m. Dm. u. Dm. gr. Uf.	Gestein: (Flint:) Metall: Bronze. Thon: Glas: Org. Subst.:
Laufende No. 1190. Acten-No. Inventar-No. Frühere No.	Ort: Andernach Kreis: Regierungsbezirk: Land:	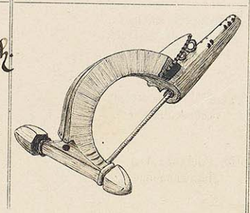	Bronze-Fibel mit verziertem Fuss, halbkreisförmigem Bügel mit schmalem Rücken und einem Knopfe auf jeder Seite der unteren Querleiste; gut erhalten.	Hhe.: Lge.: 7,4 gr. Br.: 5,6 kl. Br.: o. Dm. m. Dm. u. Dm. gr. Uf.	Gestein: (Flint:) Metall: Bronze. Thon: Glas: Org. Subst.:

Summe d. Gegenst.:	a. Stein:	(Flint:	) Bronze:	Eisen:	Br. u. E.:	Gold:	Silber:	Elktr.:
	Thon:	Glas:	Bernst.:	Holz:	Horn:	Knochen:	Elfenbn.:	Muschln.:
Total-Summe d. Gegenst.:	a. Stein:	(Flint:	) Bronze:	Eisen:	Br. u. E.:	Gold:	Silber:	Elktr.:
	Thon:	Glas:	Bernst.:	Holz:	Horn:	Knochen:	Elfenbn.:	Muschln.:

7. Etikett-Nummer.	8. Zubehörige Funde.	9. Art der Fundstätte.		10. Bestattungsart.	11. Bemerkungen.	12. Vorbesitzer Jahr und Art der Erwerbung.
№		See oder Moor? Acker, Haide, Wald? Offene Ansiedelung, Höhle, Pfahlbau? Befestigung?	Dolmen, Ganggrab, Riesenbett? Stein oder Erdhügel? Flachgrab?	Leichenbeisetzung? (hockend od. gestreckt od. Schädelgrab?) Partielle oder totale Verbrennung? Mit Beigabe von Thierknochen?		Slg. Budack. E.J. I 45.87.
№		See oder Moor? Acker, Haide, Wald? Offene Ansiedelung, Höhle, Pfahlbau? Befestigung?	Dolmen, Ganggrab, Riesenbett? Stein oder Erdhügel? Flachgrab?	Leichenbeisetzung? (hockend od. gestreckt od. Schädelgrab?) Partielle oder totale Verbrennung? Mit Beigabe von Thierknochen?	Im sog. Hunnenloch bei Uexheim gefunden.	Hr. Spohr in Uexheim. E.J. I 169.92.
№		See oder Moor? Acker, Haide, Wald? Offene Ansiedelung, Höhle, Pfahlbau? Befestigung?	Dolmen, Ganggrab, Riesenbett? Stein oder Erdhügel? Flachgrab?	Leichenbeisetzung? (hockend od. gestreckt od. Schädelgrab?) Partielle oder totale Verbrennung? Mit Beigabe von Thierknochen?	In einem Flachgräberfelde gefunden.	Hr. Lindloh, Andernach. E.J. I 22.92.
№		See oder Moor? Acker, Haide, Wald? Offene Ansiedelung, Höhle, Pfahlbau? Befestigung?	Dolmen, Ganggrab, Riesenbett? Stein oder Erdhügel? Flachgrab?	Leichenbeisetzung? (hockend od. gestreckt od. Schädelgrab?) Partielle oder totale Verbrennung? Mit Beigabe von Thierknochen?		1963 vorh. Inv. 85 vorh.
№		See oder Moor? Acker, Haide, Wald? Offene Ansiedelung, Höhle, Pfahlbau? Befestigung?	Dolmen, Ganggrab, Riesenbett? Stein oder Erdhügel? Flachgrab?	Leichenbeisetzung? (hockend od. gestreckt od. Schädelgrab?) Partielle oder totale Verbrennung? Mit Beigabe von Thierknochen?		
№		See oder Moor? Acker, Haide, Wald? Offene Ansiedelung, Höhle, Pfahlbau? Befestigung?	Dolmen, Ganggrab, Riesenbett? Stein oder Erdhügel? Flachgrab?	Leichenbeisetzung? (hockend od. gestreckt od. Schädelgrab?) Particlle oder totale Verbrennung? Mit Beigabe von Thierknochen?		
№		See oder Moor? Acker, Haide, Wald? Offene Ansiedelung, Höhle, Pfahlbau? Befestigung?	Dolmen, Ganggrab, Riesenbett? Stein oder Erdhügel? Flachgrab?	Leichenbeisetzung? (hockend od. gestreckt od. Schädelgrab?) Partielle oder totale Verbrennung? Mit Beigabe von Thierknochen?		

Summe der Funde:	a. Seen:	Mooren:	Acker:	Haide:	Wald:	Ansiedelngn.:	Höhln.:	Pfahlbtn.:
	Befstg.:	Dolmen etc.	Hügelgr.:	Flachgr.:	Skeletgr.:	Gr. m. p. Vbr.	tot. V.:	Unbest.:
Total-Summe d. Funde:	a. Seen:	Mooren:	Acker:	Haide:	Wald:	Ansiedelngn.:	Höhln.:	Pfahlbtn.:
	Befstg.:	Dolmen etc.	Hügelgr.:	Flachgr.:	Skeletgr.:	Gr. m. p. Vbr.	tot. V.:	Unbest.:

1. Nummer.	2. Fundort.	3. Zeichnung.	4. Gegenstand, dessen Art, Form, Ornament und Erhaltungs-Zustand.	5. Maasse.	6. Material u. Farbe.
Laufende No. 1191. Acten-No. 1535. 91. Inventar-No. II 42. 92. Frühere No.	Ort: Andernach. Kreis: Mayen. Regierungsbezirk: Coblenz. Land:	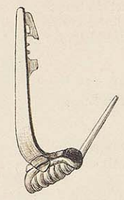	Ziemlich grosse Bronze-Fibel mit durchbrochen gearbeitetem Fuss, bandartigem, gestrecktem Bügel und schmaler Spirale; Fuss und Nadel sind defect.	Hhe.: Lge.: 10,5 cm gr. Br.: kl. Br.: o. Dm. m. Dm. u. Dm. gr. Uf.	Gestein: (Flint:) Metall: Bronze. Thon: Glas: Org. Subst.:
Laufende No. 1192. Acten-No. Inventar-No. Frühere No. 114.	Ort: Andernach. Kreis: Regierungsbezirk: Land:		Fein ornamentierte Fibel mit schmalem gestrecktem Bügel und durchbrochenem Fuss; sehr gut erhalten.	Hhe.: Lge.: 7 gr. Br.: kl. Br.: o. Dm. m. Dm. u. Dm. gr. Uf.	Gestein: (Flint:) Metall: Bronze. Thon: Glas: Org. Subst.:
Laufende No. 1193. Acten-No. Inventar-No. Frühere No.	Ort: Andernach. Kreis: Regierungsbezirk: Land:		Fibel mit schmalem, einfach und elegant gekrümmtem Bügel, schmaler, mit einer Deckplatte versehener Spirale und etwas defecter Nadel.	Hhe.: Lge.: 8,2 gr. Br.: kl. Br.: o. Dm. m. Dm. u. Dm. gr. Uf.	Gestein: (Flint:) Metall: Bronze. Thon: Glas: Org. Subst.:
Laufende No. 1194. Acten-No. Inventar-No. Frühere No.	Ort: Andernach. Kreis: Regierungsbezirk: Land:	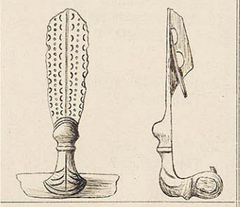	Fibel mit langer ornamentierter Fussplatte, durchbrochenem Fusse und abgebrochener Nadel; stark verwittert.	Hhe.: Lge.: 7,6 gr. Br.: kl. Br.: o. Dm. m. Dm. u. Dm. gr. Uf.	Gestein: (Flint:) Metall: Bronze. Thon: Glas: Org. Subst.:
Laufende No. 1195. Acten-No. Inventar-No. Frühere No.	Ort: Andernach. Kreis: Regierungsbezirk: Land:	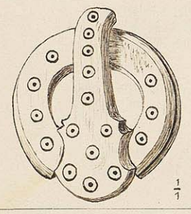 1/1	Grosse silberne Schnalle von rundlicher Form, mit kleinen Kreisen ornamentiert. Der Dorn ist lose.	Hhe.: 3,7 Lge.: gr. Br.: 3,2 kl. Br.: o. Dm. m. Dm. u. Dm. gr. Uf.	Gestein: (Flint:) Metall: Silber. Thon: Glas: Org. Subst.:
Laufende No. 1196. Acten-No. Inventar-No. Frühere No.	Ort: Andernach. Kreis: Regierungsbezirk: Land:	 1/1	a-d: Vier kleine rundliche Schnallen von Silber und Bronze.	Hhe.: Lge.: 1,5-3,8 gr. Br.: kl. Br.: o. Dm. m. Dm. u. Dm. gr. Uf.	Gestein: (Flint:) Metall: Br. Silber. Thon: Glas: Org. Subst.:
Laufende No. 1197. Acten-No. Inventar-No. Frühere No.	Ort: Andernach. Kreis: Regierungsbezirk: Land:	 1/1	abc: Drei kleine Schnallen von rechteckiger Form aus Silber und Bronze (?)	Hhe.: Lge.: gr. Br.: kl. Br.: o. Dm. m. Dm. u. Dm. gr. Uf.	Gestein: (Flint:) Metall: Br. Silber. Thon: Glas: Org. Subst.:

Summe d. Gegenst.:	a. Stein:	(Flint:	) Bronze:	Eisen:	Br. u. E.:	Gold:	Silber:	Elktr.:
	Thon:	Glas:	Bernst.:	Holz:	Horn:	Knochen:	Elfenbn.:	Muschln.:

Total-Summe d. Gegenst.:	a. Stein:	(Flint:	) Bronze:	Eisen:	Br. u. E.:	Gold:	Silber:	Elktr.:
	Thon:	Glas:	Bernst.:	Holz:	Horn:	Knochen:	Elfenbn.:	Muschln.:

7. Etikett-Nummer.	8. Zubehörige Funde.	9. Art der Fundstätte.		10. Bestattungsart.	11. Bemerkungen.	12. Vorbesitzer Jahr und Art der Erwerbung.
№		See oder Moor? Acker, Haide, Wald? Offene Ansiedelung, Höhle, Pfahlbau? Befestigung?	Dolmen, Ganggrab, Riesenbett? Stein oder Erdhügel? Flachgrab?	Leichenbeisetzung? (hockend od. gestreckt od. Schädelgrab?) Partielle oder totale Verbrennung? Mit Beigabe von Thierknochen?		Lindloh. E. J. II 22. 92. 1973 vorh. Inv. 85 vorh.
№		See oder Moor? Acker, Haide, Wald? Offene Ansiedelung, Höhle, Pfahlbau? Befestigung?	Dolmen, Ganggrab, Riesenbett? Stein oder Erdhügel? Flachgrab?	Leichenbeisetzung? (hockend od. gestreckt od. Schädelgrab?) Partielle oder totale Verbrennung? Mit Beigabe von Thierknochen?	F. O. Martinsberg.	1963 vorh. Inv. 85 vorh.
№		See oder Moor? Acker, Haide, Wald? Offene Ansiedelung, Höhle, Pfahlbau? Befestigung?	Dolmen, Ganggrab, Riesenbett? Stein oder Erdhügel? Flachgrab?	Leichenbeisetzung? (hockend od. gestreckt od. Schädelgrab?) Partielle oder totale Verbrennung? Mit Beigabe von Thierknochen?		Inv. 85 vorh. 1970 vorh.
№		See oder Moor? Acker, Haide, Wald? Offene Ansiedelung, Höhle, Pfahlbau? Befestigung?	Dolmen, Ganggrab, Riesenbett? Stein oder Erdhügel? Flachgrab?	Leichenbeisetzung? (hockend od. gestreckt od. Schädelgrab?) Partielle oder totale Verbrennung? Mit Beigabe von Thierknochen?		
№		See oder Moor? Acker, Haide, Wald? Offene Ansiedelung, Höhle, Pfahlbau? Befestigung?	Dolmen, Ganggrab, Riesenbett? Stein oder Erdhügel? Flachgrab?	Leichenbeisetzung? (hockend od. gestreckt od. Schädelgrab?) Partielle oder totale Verbrennung? Mit Beigabe von Thierknochen?		
№		See oder Moor? Acker, Haide, Wald? Offene Ansiedelung, Höhle, Pfahlbau? Befestigung?	Dolmen, Ganggrab, Riesenbett? Stein oder Erdhügel? Flachgrab?	Leichenbeisetzung? (hockend od. gestreckt od. Schädelgrab?) Partielle oder totale Verbrennung? Mit Beigabe von Thierknochen?		1963 vorh. a, b) 1970 vorh. c = 1971 vorh. a-c) Inv. 86 vorh.

Summe der Funde:	a. Seen:	Mooren:	Acker:	Haide:	Wald:	Ansiedelngn.:	Höhln.:	Pfahlbtn.:
	Befstg.:	Dolmen etc.	Hügelgr.:	Flachgr.:	Skeletgr.:	Gr. m. p. Vbr.	tot. V.:	Unbest.:

Total-summe d. Funde:	a. Seen:	Mooren:	Acker:	Haide:	Wald:	Ansiedelngn.:	Höhln.:	Pfahlbtn.:
	Befstg.:	Dolmen etc.	Hügelgr.:	Flachgr.:	Skeletgr.:	Gr. m. p. Vbr.	tot. V.:	Unbest.:

1. Nummer.	2. Fundort.	3. Zeichnung.	4. Gegenstand, dessen Art, Form, Ornament und Erhaltungs-Zustand.	5. Maasse.	6. Material u. Farbe
Laufende No. **1198.** Acten-No. 1535.91. Inventar-No. 142.92. Frühere No.	Ort: Andernach. Kreis: Mayen. Regierungsbezirk: Coblenz. Land:	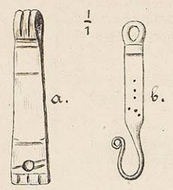	a: Kleiner silberner Anhänger resp. Beschlag von der Form einer Pincette. Lge. 3,4 cm b: Kleiner silberner Anhänger, oben mit Oese, unten mit einem Haken versehen. c: Desgl., defect. Lge. 3 cm	Hhe.: Lge.: gr. Br.: kl. Br.: o. Dm. m. Dm. u. Dm. gr. Uf.	Gestein: (Flint: Metall: Silber. Thon: Glas: Org. Subst.:
Laufende No. **1199.** Acten-No. Inventar-No. Frühere No.	Ort: Leutesdorf. Kreis: Neuwied. Regierungsbezirk: Coblenz. Land:	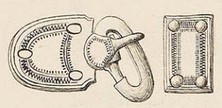	Gürtelschnalle aus versilberter Bronze und ein rechteckiges Riemen-Beschlagstück mit 4 Nieten, beide mit eingravierten Linien und Kreisen verziert.	Hhe.: Lge.: 7 u. 3 cm gr. Br.: 4 kl. Br.: o. Dm. m. Dm. u. Dm. gr. Uf.	Gestein: (Flint: Metall: Bronze. Thon: Glas: Org. Subst.:
Laufende No. **1200.** Acten-No. 913.91. Inventar-No. II 139.91. Frühere No.	Ort: Mettersheim. Kreis: Schleiden. Regierungsbezirk: Aachen. Land:	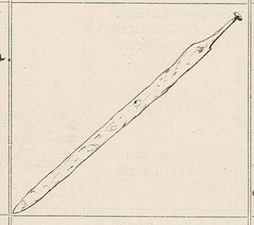	Zweischneidiges fränkisches Langschwert mit Griffzunge und kleinem eisernem Knauf; stark verrostet. Die Scheide scheint, nach den	Hhe.: Lge.: 88,5 gr. Br.: 5,5 kl. Br.: o. Dm. m. Dm. u. Dm. gr. Uf.	Gestein: (Flint: Metall: Eisen. Thon: Glas: Org. Subst.:
Laufende No. **1201.** Acten-No. Inventar-No. Frühere No.	Ort: Mettersheim. Kreis: Regierungsbezirk: Land:		Desgl., Bronze-Knauf, mit deutlichen Resten einer Holzscheide.	Hhe.: Lge.: 86 gr. Br.: 5,6 kl. Br.: o. Dm. m. Dm. u. Dm. gr. Uf.	Gestein: (Flint: Metall: Eisen. Thon: Glas: Org. Subst.:
Laufende No. **1202.** Acten-No. Inventar-No. Frühere No.	Ort: Mettersheim. Kreis: Regierungsbezirk: Land:		Einschneidiges Kurzschwert mit geradem Rücken u. etwas gekrümmter Schneide. Die breite Griffzunge scheint mit Holz bekleidet gewesen zu sein.	Hhe.: Lge.: 43,5 gr. Br.: 4,75 kl. Br.: o. Dm. m. Dm. u. Dm. gr. Uf.	Gestein: (Flint: Metall: Eisen. Thon: Glas: Org. Subst.:
Laufende No. **1203.** Acten-No. Inventar-No. Frühere No.	Ort: Mettersheim. Kreis: Regierungsbezirk: Land:		Einschneidiges langes Messer oder Dolch ohne Griffzunge.	Hhe.: Lge.: 28 gr. Br.: 3,5 kl. Br.: o. Dm. m. Dm. u. Dm. gr. Uf.	Gestein: (Flint: Metall: Eisen. Thon: Glas: Org. Subst.:
Laufende No. **1204.** Acten-No. Inventar-No. Frühere No.	Ort: Mettersheim. Kreis: Regierungsbezirk: Land:		Schlanke Speerspitze mit schmalem Blatt und nach unten sich allmählich erweiternder, langer Tülle, welche durch Schaftreste ganz ausgefüllt ist.	Hhe.: Lge.: 25,4 gr. Br.: 2,5 kl. Br.: o. Dm. m. Dm. u. Dm. gr. Uf.	Gestein: (Flint: Metall: Eisen. Thon: Glas: Org. Subst.:

Summe d. Gegenst.:	a. Stein:	(Flint:	) Bronze:	Eisen:	Br. u. E.:	Gold:	Silber:	Elktr.:
	Thon:	Glas:	Bernst.:	Holz:	Horn:	Knochen:	Elfenbn.:	Muschln.:

Total-Summe d. Gegenst.:	a. Stein:	(Flint:	) Bronze:	Eisen:	Br. u. E.:	Gold:	Silber:	Elktr.:
	Thon:	Glas:	Bernst.:	Holz:	Horn:	Knochen:	Elfenbn.:	Muschln.:

7. Etikett-Nummer.	8. Zubehörige Funde.	9. Art der Fundstätte.		10. Bestattungsart.	11. Bemerkungen.	12. Vorbesitzer Jahr und Art der Erwerbung.
№		See oder Moor? Acker, Haide, Wald? Offene Ansiedelung, Höhle, Pfahlbau? Befestigung?	Dolmen, Ganggrab, Riesenbett? Stein oder Erdhügel? Flachgrab?	Leichenbeisetzung? (hockend od. gestreckt od. Schädelgrab?) Partielle oder totale Verbrennung? Mit Beigabe von Thierknochen?	a: F.O. Martinsberg.	Lindlohr. E.J. II 22.92.
№		See oder Moor? Acker, Haide, Wald? Offene Ansiedelung, Höhle, Pfahlbau? Befestigung?	Dolmen, Ganggrab, Riesenbett? Stein oder Erdhügel? Flachgrab?	Leichenbeisetzung? (hockend od. gestreckt od. Schädelgrab?) Partielle oder totale Verbrennung? Mit Beigabe von Thierknochen?		
№		See oder Moor? Acker, Haide, Wald? Offene Ansiedelung, Höhle, Pfahlbau? Befestigung?	Dolmen, Ganggrab, Riesenbett? Stein oder Erdhügel? Flachgrab?	Leichenbeisetzung? (hockend od. gestreckt od. Schädelgrab?) Partielle oder totale Verbrennung? Mit Beigabe von Thierknochen?	noch vorhandenen Spuren, von Holz gewesen zu sein. Vgl. Ziegler: Frankengräber v. Mettersheim i. Rhein. Geschichtsbl. No. 6. (Nro. 1200–1218 sind Einzelfunde.)	Hr. Clem. Milz in Mettersheim. E.J. II 149.91.
№		See oder Moor? Acker, Haide, Wald? Offene Ansiedelung, Höhle, Pfahlbau? Befestigung?	Dolmen, Ganggrab, Riesenbett? Stein oder Erdhügel? Flachgrab?	Leichenbeisetzung? (hockend od. gestreckt od. Schädelgrab?) Partielle oder totale Verbrennung? Mit Beigabe von Thierknochen?		
№		See oder Moor? Acker, Haide, Wald? Offene Ansiedelung, Höhle, Pfahlbau? Befestigung?	Dolmen, Ganggrab, Riesenbett? Stein oder Erdhügel? Flachgrab?	Leichenbeisetzung? (hockend od. gestreckt od. Schädelgrab?) Partielle oder totale Verbrennung? Mit Beigabe von Thierknochen?		1964 vorh. Inv. 85 vorh.
№		See oder Moor? Acker, Haide, Wald? Offene Ansiedelung, Höhle, Pfahlbau? Befestigung?	Dolmen, Ganggrab, Riesenbett? Stein oder Erdhügel? Flachgrab?	Leichenbeisetzung? (hockend od. gestreckt od. Schädelgrab?) Partielle oder totale Verbrennung? Mit Beigabe von Thierknochen?		1964 vorh. Inv. 85 vorh.
№		See oder Moor? Acker, Haide, Wald? Offene Ansiedelung, Höhle, Pfahlbau? Befestigung?	Dolmen, Ganggrab, Riesenbett? Stein oder Erdhügel? Flachgrab?	Leichenbeisetzung? (hockend od. gestreckt od. Schädelgrab?) Partielle oder totale Verbrennung? Mit Beigabe von Thierknochen?		1963 vorh. Inv. 85 vorh.

Summe der Funde:	a. Seen:	Mooren:	Acker:	Haide:	Wald:	Ansiedelngn.:	Höhln.:	Pfahlbtn.:
	Befstg.:	Dolmen etc.	Hügelgr.:	Flachgr.:	Skeletgr.:	Gr. m. p. Vbr.	tot. V.:	Unbest.:

Total-Summe d. Funde:	a. Seen:	Mooren:	Acker:	Haide:	Wald:	Ansiedelngn.:	Höhln.:	Pfahlbtn.:
	Befstg.:	Dolmen etc.	Hügelgr.:	Flachgr.:	Skeletgr.:	Gr. m. p. Vbr.	tot. V.:	Unbest.:

1. Nummer.	2. Fundort.	3. Zeichnung.	4. Gegenstand, dessen Art, Form, Ornament und Erhaltungs-Zustand.	5. Maasse.	6. Material u. Farbe.
Laufende No. 1205. Acten-No. 913.91. Inventar-No. I 139.91. Frühere No.	Ort: Nettersheim. Kreis: Schleiden. Regierungsbezirk: Aachen. Land:	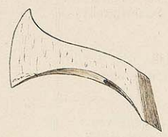	Schön geschwungene eiserne Axt, sog. Francisca. Das Stielloch ist noch durch Schaftreste ausgefüllt.	Hhe.: Lge.: gr. Br.: 20 cm kl. Br.: o. Dm. m. Dm. u. Dm. gr. Uf.	Gestein: (Flint:) Metall: Eisen. Thon: Glas: Org. Subst.:
Laufende No. 1206. Acten-No. Inventar-No. Frühere No.	Ort: Nettersheim. Kreis: Regierungsbezirk: Land:		Eiserner Schildbuckel mit kleinem Knopf, am Rande etwas defect.	Hhe.: 8,4 Lge.: gr. Br.: 16 kl. Br.: o. Dm. m. Dm. u. Dm. gr. Uf.	Gestein: (Flint:) Metall: Eisen. Thon: Glas: Org. Subst.:
Laufende No. 1207. Acten-No. Inventar-No. Frühere No.	Ort: Nettersheim. Kreis: Regierungsbezirk: Land:		Eiserne Scheere, stark verrostet.	Hhe.: Lge.: 16,5 gr. Br.: 3 kl. Br.: o. Dm. m. Dm. u. Dm. gr. Uf.	Gestein: (Flint:) Metall: Eisen. Thon: Glas: Org. Subst.:
Laufende No. 1208. Acten-No. Inventar-No. Frühere No.	Ort: Nettersheim. Kreis: Regierungsbezirk: Land:		Eisernes Gerät, an einem Ende abgebrochen, mit Resten einer hölzernen Scheide.	Hhe.: Lge. 19,3 gr. Br.: 2,4 kl. Br.: o. Dm. m. Dm. u. Dm. gr. Uf.	Gestein: (Flint:) Metall: Eisen. Thon: Glas: Org. Subst.:
Laufende No. 1209. Acten-No. Inventar-No. Frühere No.	Ort: Nettersheim. Kreis: Regierungsbezirk: Land:		Eisernes, kleines, einschneidiges Messer mit geradem Rücken und Griff, defect u. zerbrochen.	Hhe.: Lge.: 9,3 gr. Br.: 1,3 kl. Br.: o. Dm. m. Dm. u. Dm. gr. Uf.	Gestein: (Flint:) Metall: Eisen. Thon: Glas: Org. Subst.:
Laufende No. 1210. Acten-No. Inventar-No. Frühere No.	Ort: Nettersheim. Kreis: Regierungsbezirk: Land:		Defecte kleine Speerspitze. Die Tülle ist abgebrochen.	Hhe.: Lge.: 9 gr. Br.: 2 kl. Br.: o. Dm. m. Dm. u. Dm. gr. Uf.	Gestein: (Flint:) Metall: Eisen. Thon: Glas: Org. Subst.:
Laufende No. 1211. Acten-No. Inventar-No. Frühere No.	Ort: Nettersheim. Kreis: Regierungsbezirk: Land:	 a.	Runde Schnalle und verschiedene Bruchstücke von Eisen.	Hhe.: Lge.: gr. Br.: 4 kl. Br.: o. Dm. m. Dm. u. Dm. gr. Uf.	Gestein: (Flint:) Metall: Eisen. Thon: Glas: Org. Subst.:

Summe d. Gegenst.:								
a. Stein:	(Flint:	) Bronze:	Eisen:	Br. u. E.:	Gold:	Silber:	Elktr.:
Thon:	Glas:	Bernst.:	Holz:	Horn:	Knochen:	Elfenbn.:	Muschln.:

Total-Summe d. Gegenst.:								
a. Stein:	(Flint:	) Bronze:	Eisen:	Br. u. E.:	Gold:	Silber:	Elktr.:
Thon:	Glas:	Bernst.:	Holz:	Horn:	Knochen:	Elfenbn.:	Muschln.:

7. Etikett-Nummer.	8. Zubehörige Funde.	9. Art der Fundstätte.		10. Bestattungsart.	11. Bemerkungen.	12. Vorbesitzer Jahr und Art der Erwerbung.
№		See oder Moor? Acker, Haide, Wald? Offene Ansiedelung, Höhle, Pfahlbau? Befestigung?	Dolmen, Ganggrab, Riesenbett? Stein oder Erdhügel? Flachgrab?	Leichenbeisetzung? (hockend od. gestreckt od. Schädelgrab?) Partielle oder totale Verbrennung? Mit Beigabe von Thierknochen?	s. oben.	Milz. E.J. I 149.91.
№		See oder Moor? Acker, Haide, Wald? Offene Ansiedelung, Höhle, Pfahlbau? Befestigung?	Dolmen, Ganggrab, Riesenbett? Stein oder Erdhügel? Flachgrab?	Leichenbeisetzung? (hockend od. gestreckt od. Schädelgrab?) Partielle oder totale Verbrennung? Mit Beigabe von Thierknochen?		
№		See oder Moor? Acker, Haide, Wald? Offene Ansiedelung, Höhle, Pfahlbau? Befestigung?	Dolmen, Ganggrab, Riesenbett? Stein oder Erdhügel? Flachgrab?	Leichenbeisetzung? (hockend od. gestreckt od. Schädelgrab?) Partielle oder totale Verbrennung? Mit Beigabe von Thierknochen?		1934 vorh. Inv. 85 vorh.
№		See oder Moor? Acker, Haide, Wald? Offene Ansiedelung, Höhle, Pfahlbau? Befestigung?	Dolmen, Ganggrab, Riesenbett? Stein oder Erdhügel? Flachgrab?	Leichenbeisetzung? (hockend od. gestreckt od. Schädelgrab?) Partielle oder totale Verbrennung? Mit Beigabe von Thierknochen?		v. vorh. 1572 vorh.
№		See oder Moor? Acker, Haide, Wald? Offene Ansiedelung, Höhle, Pfahlbau? Befestigung?	Dolmen, Ganggrab, Riesenbett? Stein oder Erdhügel? Flachgrab?	Leichenbeisetzung? (hockend od. gestreckt od. Schädelgrab?) Partielle oder totale Verbrennung? Mit Beigabe von Thierknochen?		
№		See oder Moor? Acker, Haide, Wald? Offene Ansiedelung, Höhle, Pfahlbau? Befestigung?	Dolmen, Ganggrab, Riesenbett? Stein oder Erdhügel? Flachgrab?	Leichenbeisetzung? (hockend od. gestreckt od. Schädelgrab?) Partielle oder totale Verbrennung? Mit Beigabe von Thierknochen?		
№		See oder Moor? Acker, Haide, Wald? Offene Ansiedelung, Höhle, Pfahlbau? Befestigung?	Dolmen, Ganggrab, Riesenbett? Stein oder Erdhügel? Flachgrab?	Leichenbeisetzung? (hockend od. gestreckt od. Schädelgrab?) Partielle oder totale Verbrennung? Mit Beigabe von Thierknochen?		9/6/1572 vorh. Inv. 85 vorh.

Summe der Funde:								
a. Seen:	Mooren:	Acker:	Haide:	Wald:	Ansiedelngn.:	Höhln.:	Pfahlbtn.:
Befstg.:	Dolmen etc.	Hügelgr.:	Flachgr.:	Skeletgr.:	Gr. m. p. Vbr.	tot. V.:	Unbest.:

Total-Summe d. Funde:							
a. Seen:	Mooren:	Acker:	Haide:	Wald:	Ansiedelngn.:	Höhln.:	Pfahlbtn.:
Befstg.:	Dolmen etc.	Hügelgr.:	Flachgr.:	Skeletgr.:	Gr. m. p. Vbr.	tot. V.:	Unbest.:

1. Nummer.	2. Fundort.	3. Zeichnung.	4. Gegenstand, dessen Art, Form, Ornament und Erhaltungs-Zustand.	5. Maasse.	6. Material u. Farbe.
Laufende No. 1212. Acten-No. 913. 91. Inventar-No. I 139. 91. Frühere No.	Ort: Nettersheim. Kreis: Schleiden. Regierungsbezirk: Aachen. Land:	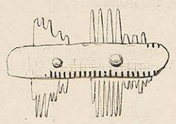	a: Stark beschädigter Knochenkamm mit eis. Nieten. Lge. 5,8 cm b-d: Zwei durchbohrte runde Knochenscheiben und ein menschlicher Unterkiefer.	Hhe.: Lge.: gr. Br.: kl. Br.: o. Dm. m. Dm. u. Dm. gr. Uf.	Gestein: (Flint:) Metall: Eisen. Thon: Glas: Org. Subst.: Knochen.
Laufende No. 1213. Acten-No. Inventar-No. Frühere No.	Ort: Nettersheim. Kreis: Regierungsbezirk: Land:		Einfacher Thonwirtel mit Benutzungsspuren an der Durchbohrung.	Hhe.: Lge.: gr. Br.: 3,25 kl. Br.: cm o. Dm. m. Dm. u. Dm. gr. Uf.	Gestein: (Flint:) Metall: Thon: rötgelb. Glas: Org. Subst.:
Laufende No. 1214. Acten-No. Inventar-No. Frühere No.	Ort: Nettersheim. Kreis: Regierungsbezirk: Land:		abc: Drei kleine buckelartige Bronzeknöpfe, wahrscheinlich vom Scheidenbeschlag eines Schwertes; stark zerstört.	Hhe.: Lge.: gr. Br.: 1,7 kl. Br.: o. Dm. m. Dm. u. Dm. gr. Uf.	Gestein: (Flint:) Metall: Bronze. Thon: Glas: Org. Subst.:
Laufende No. 1215. Acten-No. Inventar-No. Frühere No.	Ort: Nettersheim. Kreis: Regierungsbezirk: Land:		Eine Anzahl ein- und mehrfarbiger Perlen meist flachrunder Form und von verschiedener Grösse aus Glas und Bernstein. Vorherrschend sind die Farben gelb u. rot.	Hhe.: Lge.: gr. Br.: kl. Br.: o. Dm. m. Dm. u. Dm. gr. Uf.	Gestein: (Flint:) Metall: Thon: Glas: Org. Subst.: Bernstein.
Laufende No. 1216. Acten-No. 954. 91. Inventar-No. I 34. 92. Frühere No.	Ort: Nettersheim. Kreis: Regierungsbezirk: Land:		Grosses Thongefäss, hart gebrannt, mit weiter Mündung, einem Henkel und einer Ausguss-Tülle, auf d. Oberseite der Ausbauchung mit 3 horiz. Wellenlinien verziert.	Hhe.: 18 Lge.: gr. Br.: kl. Br.: o. Dm. 16 m. Dm. u. Dm. 8 gr. Uf. 63,5	Gestein: (Flint:) Metall: Thon: hellröthlich. Glas: Org. Subst.:
Laufende No. 1217. Acten-No. Inventar-No. Frühere No.	Ort: Nettersheim. Kreis: Regierungsbezirk: Land:		Kleineres, gut gebranntes Thongefäss mit weiter Mündung, überstehendem Rande und horizontalen Riefeln über der Ausbauchung; etwas ergänzt.	Hhe.: 10,7 Lge.: gr. Br.: 12,5 kl. Br.: o. Dm. 12,5 m. Dm. u. Dm. 5,5 gr. Uf.	Gestein: (Flint:) Metall: Thon: hellgelb. Glas: Org. Subst.:
Laufende No. 1218. Acten-No. Inventar-No. Frühere No.	Ort: Nettersheim. Kreis: Regierungsbezirk: Land:	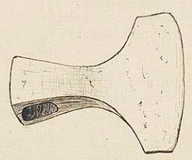	Eiserne Axt mit schaufelförmigem Blatt; ziemlich gut erhalten.	Hhe.: 12 Lge.: gr. Br.: 15 kl. Br.: o. Dm. m. Dm. u. Dm. gr. Uf.	Gestein: (Flint:) Metall: Eisen. Thon: Glas: Org. Subst.:

Summe d. Gegenst.:	a. Stein:	(Flint:	) Bronze:	Eisen:	Br. u. E.:	Gold:	Silber:	Elktr.:
	Thon:	Glas:	Bernst.:	Holz:	Horn:	Knochen:	Elfenbn.:	Muschln.:
Total-Summe d. Gegenst.:	a. Stein:	(Flint:	) Bronze:	Eisen:	Br. u. E.:	Gold:	Silber:	Elktr.:
	Thon:	Glas:	Bernst.:	Holz:	Horn:	Knochen:	Elfenbn.:	Muschln.:

7. Etikett-Nummer.	8. Zubehörige Funde.	9. Art der Fundstätte.		10. Bestattungsart.	11. Bemerkungen.	12. Vorbesitzer Jahr und Art der Erwerbung.
№		See oder Moor? Acker, Haide, Wald? Offene Ansiedelung, Höhle, Pfahlbau? Befestigung?	Dolmen, Ganggrab, Riesenbett? Stein oder Erdhügel? Flachgrab?	Leichenbeisetzung? (hockend od. gestreckt od. Schädelgrab?) Partielle oder totale Verbrennung? Mit Beigabe von Thierknochen?	s. oben.	Meiz. E. J. II 149. 91. roch.
№		See oder Moor? Acker, Haide, Wald? Offene Ansiedelung, Höhle, Pfahlbau? Befestigung?	Dolmen, Ganggrab, Riesenbett? Stein oder Erdhügel? Flachgrab?	Leichenbeisetzung? (hockend od. gestreckt od. Schädelgrab?) Partielle oder totale Verbrennung? Mit Beigabe von Thierknochen?		7572 erh.
№		See oder Moor? Acker, Haide, Wald? Offene Ansiedelung, Höhle, Pfahlbau? Befestigung?	Dolmen, Ganggrab, Riesenbett? Stein oder Erdhügel? Flachgrab?	Leichenbeisetzung? (hockend od. gestreckt od. Schädelgrab?) Partielle oder totale Verbrennung? Mit Beigabe von Thierknochen?		a, b 1983 vorh. Inv. 85 vorh.
№		See oder Moor? Acker, Haide, Wald? Offene Ansiedelung, Höhle, Pfahlbau? Befestigung?	Dolmen, Ganggrab, Riesenbett? Stein oder Erdhügel? Flachgrab?	Leichenbeisetzung? (hockend od. gestreckt od. Schädelgrab?) Partielle oder totale Verbrennung? Mit Beigabe von Thierknochen?	1864 vorh.	1864 vorh. Bernstein-perlen fehlen Inv. 85 vorh.
№		See oder Moor? Acker, Haide, Wald? Offene Ansiedelung, Höhle, Pfahlbau? Befestigung?	Dolmen, Ganggrab, Riesenbett? Stein oder Erdhügel? Flachgrab?	Leichenbeisetzung? (hockend od. gestreckt od. Schädelgrab?) Partielle oder totale Verbrennung? Mit Beigabe von Thierknochen?		Meiz. E. J. I 155. 91. Inv. 86 vorh. 578 vorh,
№		See oder Moor? Acker, Haide, Wald? Offene Ansiedelung, Höhle, Pfahlbau? Befestigung?	Dolmen, Ganggrab, Riesenbett? Stein oder Erdhügel? Flachgrab?	Leichenbeisetzung? (hockend od. gestreckt od. Schädelgrab?) Partielle oder totale Verbrennung? Mit Beigabe von Thierknochen?		1963 vorh. Inv. 86 vorh.
№		See oder Moor? Acker, Haide, Wald? Offene Ansiedelung, Höhle, Pfahlbau? Befestigung?	Dolmen, Ganggrab, Riesenbett? Stein oder Erdhügel? Flachgrab?	Leichenbeisetzung? (hockend od. gestreckt od. Schädelgrab?) Partielle oder totale Verbrennung? Mit Beigabe von Thierknochen?		

Summe der Funde:	a. Seen:	Mooren:	Acker:	Haide:	Wald:	Ansiedelngn.:	Höhln.:	Pfahlbtn.:
	Befstg.:	Dolmen etc.	Hügelgr.:	Flachgr.:	Skeletgr.:	Gr. m. p. Vbr.	tot. V.:	Unbest.:
Total-Summe d. Funde:	a. Seen:	Mooren:	Acker:	Haide:	Wald:	Ansiedelngn.:	Höhln.:	Pfahlbtn.:
	Befstg.:	Dolmen etc.	Hügelgr.:	Flachgr.:	Skeletgr.:	Gr. m. p. Vbr.	tot. V.:	Unbest.:

1. Nummer.	2. Fundort.	3. Zeichnung.	4. Gegenstand, dessen Art, Form, Ornament und Erhaltungs-Zustand.	5. Maasse.	6. Material u. Farbe.
Laufende No. **1219.** Acten-No. 954.91. Inventar-No. I 34. 92. Frühere No. I	Ort: Nettersheim Kreis: Schleiden. Regierungsbezirk: Aachen. Land:		Kleines, ohne Töpferscheibe gearbeitetes Thongefäss mit horiz. Riefeln, eingestochenen Punkten und 2 schräg liegenden Wülsten verziert; ziemlich vollständig erhalten.	Hhe.: 8 cm Lge.: gr. Br.: kl. Br.: o. Dm. 10 m. Dm. u. Dm. 8 gr. Uf. 40, 2	Gestein: (Flint:) Metall: Thon: schwarzgrau. Glas: Org. Subst.:
Laufende No. **1220.** Acten-No. Inventar-No. Frühere No. I	Ort: Nettersheim. Kreis: Regierungsbezirk: Land:		Bronze-Schale mit etwas abstehendem Rande; zusammengesetzt und defect.	Hhe.: 9 Lge.: gr. Br.: kl. Br.: o. Dm. 28 m. Dm. u. Dm. gr. Uf.	Gestein: (Flint:) Metall: Bronze. Thon: Glas: Org. Subst.:
Laufende No. **1221.** Acten-No. Inventar-No. Frühere No. I	Ort: Nettersheim. Kreis: Regierungsbezirk: Land:		Schlanker unverzierter Glasbecher mit weiter Mündung und rundem Boden, ziemlich gut erhalten.	Hhe.: 13 Lge.: gr. Br.: kl. Br.: o. Dm. 6,5 m. Dm. u. Dm. gr. Uf.	Gestein: (Flint:) Metall: Thon: Glas: hellgrünlich. Org. Subst.:
Laufende No. **1222.** Acten-No. Inventar-No. Frühere No. I	Ort: Nettersheim. Kreis: Regierungsbezirk: Land:	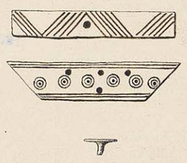	Knochenleisten, wahrscheinlich Beschlag eines Kästchens, mit Riefeln und Kreis-Ornamenten verziert; sowie ein kleiner Bronze-Nagel oder Niet mit plattem runden Kopf.	Hhe.: Lge.: −14 gr. Br.: −3 kl. Br.: o. Dm. m. Dm. u. Dm. gr. Uf.	Gestein: (Flint:) Metall: Br. Thon: Glas: Org. Subst.: Knochen.
Laufende No. **1223.** Acten-No. Inventar-No. Frühere No. I	Ort: Nettersheim Kreis: Regierungsbezirk: Land:		Runde Fibel von dünnem Silberblech mit roten Glaseinlagen; stark defect.	Hhe.: Lge.: gr. Br.: 2,9 kl. Br.: o. Dm. m. Dm. u. Dm. gr. Uf.	Gestein: (Flint:) Metall: Silber. Thon: Glas: rot. Org. Subst.:
Laufende No. **1224.** Acten-No. Inventar-No. Frühere No. I	Ort: Nettersheim. Kreis: Regierungsbezirk: Land:	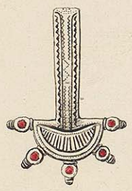	Silberne, teilweise vergoldete Fibel mit halbkreisförmiger Platte am untern Ende, welche mit 5 Auslaufern verziert ist, von denen jeder eine kleine runde Einlage aus rotem Glas hat. Die Nadel fehlt.	Hhe.: Lge.: 8,2 gr. Br.: 5,1 kl. Br.: o. Dm. m. Dm. u. Dm. gr. Uf.	Gestein: (Flint:) Metall: Silber. Thon: Glas: rot. Org. Subst.:
Laufende No. **1225.** Acten-No. Inventar-No. Frühere No. I	Ort: Nettersheim. Kreis: Regierungsbezirk: Land:		Vergl. mit stark verrosteter eiserner Nadel.	Hhe.: Lge.: 8,2 gr. Br.: 5 kl. Br.: o. Dm. m. Dm. u. Dm. gr. Uf.	Gestein: (Flint:) Metall: Silber. Thon: Glas: rot. Org. Subst.:

Summe d. Gegenst.:	a. Stein:	(Flint:	) Bronze:	Eisen:	Br. u. E.:	Gold:	Silber:	Elktr.:
	Thon:	Glas:	Bernst.:	Holz:	Horn:	Knochen:	Elfenbn.:	Muschln.:
Total-Summe d. Gegenst.:	a. Stein:	(Flint:	) Bronze:	Eisen:	Br. u. E.:	Gold:	Silber:	Elktr.:
	Thon:	Glas:	Bernst.:	Holz:	Horn:	Knochen:	Elfenbn.:	Muschln.:

7. Etikett-Nummer.	8. Zubehörige Funde.	9. Art der Fundstätte.		10. Bestattungsart.	11. Bemerkungen.	12. Vorbesitzer Jahr und Art der Erwerbung.
№	No. 1219 – 1232.	See oder Moor? Acker, Haide, Wald? Offene Ansiedelung, Höhle, Pfahlbau? Befestigung?	Dolmen, Ganggrab, Riesenbett? Stein oder Erdhügel? Flachgrab?	Leichenbeisetzung? (hockend od. gestreckt od. Schädelgrab?) Partielle oder totale Verbrennung? Mit Beigabe von Thierknochen?	Grab I.	Milz. E. J. I 155. 91.
№		See oder Moor? Acker, Haide, Wald? Offene Ansiedelung, Höhle, Pfahlbau? Befestigung?	Dolmen, Ganggrab, Riesenbett? Stein oder Erdhügel? Flachgrab?	Leichenbeisetzung? (hockend od. gestreckt od. Schädelgrab?) Partielle oder totale Verbrennung? Mit Beigabe von Thierknochen?	MV F-Westberlin	
№		See oder Moor? Acker, Haide, Wald? Offene Ansiedelung, Höhle, Pfahlbau? Befestigung?	Dolmen, Ganggrab, Riesenbett? Stein oder Erdhügel? Flachgrab?	Leichenbeisetzung? (hockend od. gestreckt od. Schädelgrab?) Partielle oder totale Verbrennung? Mit Beigabe von Thierknochen?		
№		See oder Moor? Acker, Haide, Wald? Offene Ansiedelung, Höhle, Pfahlbau? Befestigung?	Dolmen, Ganggrab, Riesenbett? Stein oder Erdhügel? Flachgrab?	Leichenbeisetzung? (hockend od. gestreckt od. Schädelgrab?) Partielle oder totale Verbrennung? Mit Beigabe von Thierknochen?		Inv. 85 voth. 1972 coll.
№		See oder Moor? Acker, Haide, Wald? Offene Ansiedelung, Höhle, Pfahlbau? Befestigung?	Dolmen, Ganggrab, Riesenbett? Stein oder Erdhügel? Flachgrab?	Leichenbeisetzung? (hockend od. gestreckt od. Schädelgrab?) Partielle oder totale Verbrennung? Mit Beigabe von Thierknochen?		
№		See oder Moor? Acker, Haide, Wald? Offene Ansiedelung, Höhle, Pfahlbau? Befestigung?	Dolmen, Ganggrab, Riesenbett? Stein oder Erdhügel? Flachgrab?	Leichenbeisetzung? (hockend od. gestreckt od. Schädelgrab?) Partielle oder totale Verbrennung? Mit Beigabe von Thierknochen?		
№		See oder Moor? Acker, Haide, Wald? Offene Ansiedelung, Höhle, Pfahlbau? Befestigung?	Dolmen, Ganggrab, Riesenbett? Stein oder Erdhügel? Flachgrab?	Leichenbeisetzung? (hockend od. gestreckt od. Schädelgrab?) Partielle oder totale Verbrennung? Mit Beigabe von Thierknochen?		

Summe der Funde:	a. Seen:	Mooren:	Acker:	Haide:	Wald:	Ansiedelngn.:	Höhln.:	Pfahlbtn.:
	Befstg.:	Dolmen etc.	Hügelgr.:	Flachgr.:	Skeletgr.:	Gr. m. p. Vbr.	tot. V.:	Unbest.:
Total-Summe d. Funde:	a. Seen:	Mooren:	Acker:	Haide:	Wald:	Ansiedelngn.:	Höhln.:	Pfahlbtn.:
	Befstg.:	Dolmen etc.	Hügelgr.:	Flachgr.:	Skeletgr.:	Gr. m. p. Vbr.	tot. V.:	Unbest.:

1. Nummer.	2. Fundort.	3. Zeichnung.	4. Gegenstand, dessen Art, Form, Ornament und Erhaltungs-Zustand.	5. Maasse.	6. Material u. Farbe.
Laufende No. 1226. Acten-No. 954.91. Inventar-No. I 34.92. Frühere No. I.	Ort: Wettersheim. Kreis: Schleiden. Regierungsbezirk: Aachen. Land:	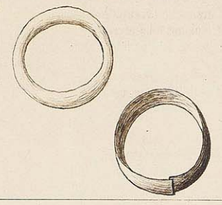	ab: Zwei kleine Fingerringe ohne Verzierung aus Bronze und Silber.	Hhe.: Lge.: gr. Br.: 2 cm kl. Br.: o. Dm. m. Dm. u. Dm. gr. Uf.	Gestein: (Flint:) Metall: Br. Sill. Thon: Glas: Org. Subst.:
Laufende No. 1227. Acten-No. Inventar-No. Frühere No. I	Ort: Wettersheim. Kreis: Regierungsbezirk: Land:		Stark verrostetes eisernes Messer, zwischen Griff u. Klinge mit einem Silberblechstreifen verziert; der Griff ist abgebrochen.	Hhe.: Lge.: 9,9 gr. Br.: kl. Br.: o. Dm. m. Dm. u. Dm. gr. Uf.	Gestein: (Flint:) Metall: Eis. Sill. Thon: Glas: Org. Subst.:
Laufende No. 1228. Acten-No. Inventar-No. Frühere No. I	Ort: Wettersheim. Kreis: Regierungsbezirk: Land:		Verschiedene eiserne Fragmente, darunter ein Griff oder Bügel einer Tasche oder dergl. aus torquiertem Draht.	Hhe.: Lge.: gr. Br.: 8 kl. Br.: o. Dm. m. Dm. u. Dm. gr. Uf.	Gestein: (Flint:) Metall: Eisen. Thon: Glas: Org. Subst.:
Laufende No. 1229. Acten-No. Inventar-No. Frühere No. I	Ort: Wettersheim. Kreis: Regierungsbezirk: Land:	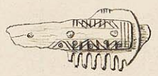	Fragmente eines Knochen-Kammes mit eis. Nieten.	Hhe.: Lge.: gr. Br.: 6 kl. Br.: o. Dm. m. Dm. u. Dm. gr. Uf.	Gestein: (Flint:) Metall: Eisen. Thon: Glas: Org. Subst.: Knochen.
Laufende No. 1230. Acten-No. Inventar-No. Frühere No. I	Ort: Wettersheim. Kreis: Regierungsbezirk: Land:		a: Leder-Reste. b: Kleine Beschlagstücke aus Bronze und Silber.	Hhe.: Lge.: gr. Br.: kl. Br.: o. Dm. m. Dm. u. Dm. gr. Uf.	Gestein: (Flint:) Metall: Br. Sill. Thon: Glas: Org. Subst.: Leder.
Laufende No. 1231. Acten-No. Inventar-No. Frühere No. I	Ort: Wettersheim. Kreis: Regierungsbezirk: Land:		abc: Drei Thonwirtel.	Hhe.: Lge.: gr. Br.: 3 kl. Br.: o. Dm. m. Dm. u. Dm. gr. Uf.	Gestein: (Flint:) Metall: Thon: graubraun. Glas: Org. Subst.:
Laufende No. 1232. Acten-No. Inventar-No. Frühere No. I	Ort: Wettersheim. Kreis: Regierungsbezirk: Land:	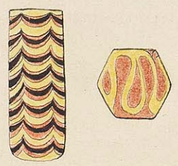	Eine grössere Anzahl ein- u. mehrfarbiger Perlen aus Glas, Bernstein und Paste. Vorherrschend sind die Farben braunrot und gelb.	Hhe.: Lge.: gr. Br.: kl. Br.: o. Dm. m. Dm. u. Dm. gr. Uf.	Gestein: (Flint:) Metall: Thon: Glas: Org. Subst.: Bernstein.

Summe d. Gegenst.:	a. Stein:	(Flint:	) Bronze:	Eisen:	Br. u. E.:	Gold:	Silber:	Elktr.:
	Thon:	Glas:	Bernst.:	Holz:	Horn:	Knochen:	Elfenbn.:	Muschln.:

Total-Summe d. Gegenst.:	a. Stein:	(Flint:	) Bronze:	Eisen:	Br. u. E.:	Gold:	Silber:	Elktr.:
	Thon:	Glas:	Bernst.:	Holz:	Horn:	Knochen:	Elfenbn.:	Muschln.:

7. Etikett-Nummer.	8. Zubehörige Funde.	9. Art der Fundstätte.		10. Bestattungsart.	11. Bemerkungen.	12. Vorbesitzer Jahr und Art der Erwerbung.
№	s. oben.	See oder Moor? Acker, Haide, Wald? Offene Ansiedelung, Höhle, Pfahlbau? Befestigung?	Dolmen, Ganggrab, Riesenbett? Stein oder Erdhügel? Flachgrab?	Leichenbeisetzung? (hockend od. gestreckt od. Schädelgrab?) Partielle oder totale Verbrennung? Mit Beigabe von Thierknochen?		Milz. E.J. I 155.91.
№		See oder Moor? Acker, Haide, Wald? Offene Ansiedelung, Höhle, Pfahlbau? Befestigung?	Dolmen, Ganggrab, Riesenbett? Stein oder Erdhügel? Flachgrab?	Leichenbeisetzung? (hockend od. gestreckt od. Schädelgrab?) Partielle oder totale Verbrennung? Mit Beigabe von Thierknochen?		
№		See oder Moor? Acker, Haide, Wald? Offene Ansiedelung, Höhle, Pfahlbau? Befestigung?	Dolmen, Ganggrab, Riesenbett? Stein oder Erdhügel? Flachgrab?	Leichenbeisetzung? (hockend od. gestreckt od. Schädelgrab?) Partielle oder totale Verbrennung? Mit Beigabe von Thierknochen?		1963 vorh. Inv. 85 vorh. 97 Fund,
№		See oder Moor? Acker, Haide, Wald? Offene Ansiedelung, Höhle, Pfahlbau? Befestigung?	Dolmen, Ganggrab, Riesenbett? Stein oder Erdhügel? Flachgrab?	Leichenbeisetzung? (hockend od. gestreckt od. Schädelgrab?) Partielle oder totale Verbrennung? Mit Beigabe von Thierknochen?		
№		See oder Moor? Acker, Haide, Wald? Offene Ansiedelung, Höhle, Pfahlbau? Befestigung?	Dolmen, Ganggrab, Riesenbett? Stein oder Erdhügel? Flachgrab?	Leichenbeisetzung? (hockend od. gestreckt od. Schädelgrab?) Partielle oder totale Verbrennung? Mit Beigabe von Thierknochen?		
№		See oder Moor? Acker, Haide, Wald? Offene Ansiedelung, Höhle, Pfahlbau? Befestigung?	Dolmen, Ganggrab, Riesenbett? Stein oder Erdhügel? Flachgrab?	Leichenbeisetzung? (hockend od. gestreckt od. Schädelgrab?) Partielle oder totale Verbrennung? Mit Beigabe von Thierknochen?		

Summe der Funde:	a. Seen:	Mooren:	Acker:	Haide:	Wald:	Ansiedelngn.:	Höhln.:	Pfahlbtn.:
	Befstg.:	Dolmen etc.	Hügelgr.:	Flachgr.:	Skeletgr.:	Gr. m. p. Vbr.	tot. V.:	Unbest.:

Total-Summe d. Funde:	a. Seen:	Mooren:	Acker:	Haide:	Wald:	Ansiedelngn.:	Höhln.:	Pfahlbtn.:
	Befstg.:	Dolmen etc.	Hügelgr.:	Flachgr.:	Skeletgr.:	Gr. m. p. Vbr.	tot. V.:	Unbest.:

1. Nummer.	2. Fundort.	3. Zeichnung.	4. Gegenstand, dessen Art, Form, Ornament und Erhaltungs-Zustand.	5. Maasse.	6. Material u. Farbe.
Laufende No. 1233. Acten-No. 954.91. Inventar-No. II 34.92. Frühere No. II	Ort: Wettersheim. Kreis: Schleiden. Regierungsbezirk: Aachen. Land:	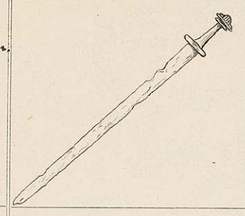	Langes, zweischneidiges, eis. Schwert mit Parirstange und silbertauschiertem eisernem Knauf; verrostet und am Knauf beschädigt.	Hhe.: Lge.: 92 cm gr. Br.: 9,2 kl. Br.: o. Dm. m. Dm. u. Dm. gr. Uf.	Gestein: (Flint:) Metall: Eisen. Thon: Glas: Org. Subst.:
Laufende No. 1234. Acten-No. Inventar-No. Frühere No. II	Ort: Wettersheim. Kreis: Regierungsbezirk: Land:		Einschneidiges Kurzschwert mit breitem, oben abgebrochenem Handgriff.	Hhe.: Lge.: 45,6 gr. Br.: 4,6 kl. Br.: o. Dm. m. Dm. u. Dm. gr. Uf.	Gestein: (Flint:) Metall: Eisen. Thon: Glas: Org. Subst.:
Laufende No. 1235. Acten-No. Inventar-No. Frühere No. II	Ort: Wettersheim. Kreis: Regierungsbezirk: Land:		Lanzenspitze mit ziemlich kurzem Blatt u. langer Tülle; gut erhalten. In der Tülle Reste vom Holzschaft.	Hhe.: Lge.: 34 gr. Br.: 3,1 kl. Br.: o. Dm. m. Dm. u. Dm. gr. Uf.	Gestein: (Flint:) Metall: Eisen. Thon: Glas: Org. Subst.:
Laufende No. 1236. Acten-No. Inventar-No. Frühere No. II	Ort: Wettersheim. Kreis: Regierungsbezirk: Land:		Schildbuckel mit abgebrochener Spitze u. einer Einschnürung in horiz. Richtung; etwas defect am Rande. Ein dazugehöriger Nietkopf.	Hhe.: 8,3 Lge.: gr. Br.: 21,7 kl. Br.: o. Dm. m. Dm. u. Dm. gr. Uf.	Gestein: (Flint:) Metall: Eisen. Thon: Glas: Org. Subst.:
Laufende No. 1237. Acten-No. Inventar-No. Frühere No. II	Ort: Wettersheim. Kreis: Regierungsbezirk: Land:		Bruchstück einer Schild-Fessel und andere eiserne Fragmente, welche von denen aus Grab III (No. 1248) nicht mehr zu sondern waren.	Hhe.: Lge.: 11 gr. Br.: kl. Br.: o. Dm. m. Dm. u. Dm. gr. Uf.	Gestein: (Flint:) Metall: Eisen. Thon: Glas: Org. Subst.:
Laufende No. 1238. Acten-No. Inventar-No. Frühere No. II	Ort: Wettersheim. Kreis: Regierungsbezirk: Land:		Kleiner eis. Schlüssel mit ringförmigem Griffe; ziemlich gut erhalten.	Hhe.: Lge.: 5,4 gr. Br.: 2,5 kl. Br.: o. Dm. m. Dm. u. Dm. gr. Uf.	Gestein: (Flint:) Metall: Eisen. Thon: Glas: Org. Subst.:
Laufende No. 1239. Acten-No. Inventar-No. Frühere No. II	Ort: Wettersheim. Kreis: Regierungsbezirk: Land:		Zerbrochener zweireihiger Knochenkamm, von dabei gelegener Bronze grün gefärbt. Die 4 Niete welche das Mittelstück fest halten sind eisern.	Hhe.: Lge.: 8,4 gr. Br.: 4,4 kl. Br.: o. Dm. m. Dm. u. Dm. gr. Uf.	Gestein: (Flint:) Metall: Eisen. Thon: Glas: Org. Subst.: Knochen.

Summe d. Gegenst.:	a. Stein:	(Flint:	) Bronze:	Eisen:	Br. u. E.:	Gold:	Silber:	Elktr.:
	Thon:	Glas:	Bernst.:	Holz:	Horn:	Knochen:	Elfenbn.:	Muschln.:

Total-Summe d. Gegenst.:	a. Stein:	(Flint:	) Bronze:	Eisen:	Br. u. E.:	Gold:	Silber:	Elktr.:
	Thon:	Glas:	Bernst.:	Holz:	Horn:	Knochen:	Elfenbn.:	Muschln.:

Abtheilung: I i. Rheinprovinz. Fol. 176.

7. Etikett-Nummer.	8. Zubehörige Funde.	9. Art der Fundstätte.		10. Bestattungsart.	11. Bemerkungen.	12. Vorbesitzer Jahr und Art der Erwerbung.
№	No. 1233 – 1248.	See oder Moor? Acker, Haide, Wald? Offene Ansiedelung, Höhle, Pfahlbau? Befestigung?	Dolmen, Ganggrab, Riesenbett? Stein oder Erdhügel? Flachgrab?	Leichenbeisetzung? (hockend od. gestreckt od. Schädelgrab?) Partielle oder totale Verbrennung? Mit Beigabe von Thierknochen?	Grab II.	Meilz. E. J. II 155.91. 1884 vorh. ohne Knauf Inv. 85 vorh.
№		See oder Moor? Acker, Haide, Wald? Offene Ansiedelung, Höhle, Pfahlbau? Befestigung?	Dolmen, Ganggrab, Riesenbett? Stein oder Erdhügel? Flachgrab?	Leichenbeisetzung? (hockend od. gestreckt od. Schädelgrab?) Partielle oder totale Verbrennung? Mit Beigabe von Thierknochen?		Inv. 85 vorh. 1983 vol.
№		See oder Moor? Acker, Haide, Wald? Offene Ansiedelung, Höhle, Pfahlbau? Befestigung?	Dolmen, Ganggrab, Riesenbett? Stein oder Erdhügel? Flachgrab?	Leichenbeisetzung? (hockend od. gestreckt od. Schädelgrab?) Partielle oder totale Verbrennung? Mit Beigabe von Thierknochen?		
№		See oder Moor? Acker, Haide, Wald? Offene Ansiedelung, Höhle, Pfahlbau? Befestigung?	Dolmen, Ganggrab, Riesenbett? Stein oder Erdhügel? Flachgrab?	Leichenbeisetzung? (hockend od. gestreckt od. Schädelgrab?) Partielle oder totale Verbrennung? Mit Beigabe von Thierknochen?		b/Eisenrest 1572 vol, u. 1 Nietknopf Inv. 85 vorh.
№		See oder Moor? Acker, Haide, Wald? Offene Ansiedelung, Höhle, Pfahlbau? Befestigung?	Dolmen, Ganggrab, Riesenbett? Stein oder Erdhügel? Flachgrab?	Leichenbeisetzung? (hockend od. gestreckt od. Schädelgrab?) Partielle oder totale Verbrennung? Mit Beigabe von Thierknochen?	n. vol.	1983 vorh.
№		See oder Moor? Acker, Haide, Wald? Offene Ansiedelung, Höhle, Pfahlbau? Befestigung?	Dolmen, Ganggrab, Riesenbett? Stein oder Erdhügel? Flachgrab?	Leichenbeisetzung? (hockend od. gestreckt od. Schädelgrab?) Partielle oder totale Verbrennung? Mit Beigabe von Thierknochen?		Inv. 85 vorh. 1578 vol,
№		See oder Moor? Acker, Haide, Wald? Offene Ansiedelung, Höhle, Pfahlbau? Befestigung?	Dolmen, Ganggrab, Riesenbett? Stein oder Erdhügel? Flachgrab?	Leichenbeisetzung? (hockend od. gestreckt od. Schädelgrab?) Partielle oder totale Verbrennung? Mit Beigabe von Thierknochen?		Inv. 86 vorh. 1579 vol,

Summe der Funde:	a. Seen:	Mooren:	Acker:	Haide:	Wald:	Ansiedelngn.:	Höhln.:	Pfahlbtn.:
	Befstg.:	Dolmen etc.	Hügelgr.:	Flachgr.:	Skeletgr.:	Gr. m. p. Vbr.	tot. V.:	Unbest.:

Total-Summe d. Funde:	a. Seen:	Mooren:	Acker:	Haide:	Wald:	Ansiedelngn.:	Höhln.:	Pfahlbtn.:
	Befstg.:	Dolmen etc.	Hügelgr.:	Flachgr.:	Skeletgr.:	Gr. m. p. Vbr.	tot. V.:	Unbest.:

1. Nummer.	2. Fundort.	3. Zeichnung.	4. Gegenstand, dessen Art, Form, Ornament und Erhaltungs-Zustand.	5. Maasse.	6. Material u. Farbe.
Laufende No. **1240.** Acten-No. 954.91. Inventar-No. I 34.92. Frühere No. I	Ort: Nettersheim. Kreis: Schleiden. Regierungsbezirk: Aachen. Land:		Schlanker Becher aus grünem Glas mit ziemlich enger Mündung und gewölbtem Fuss, zusammengesetzt und defect.	Hhe.: 13,5 cm Lge.: gr. Br.: 5,5 kl. Br.: o. Dm. 5,5 m. Dm. u. Dm. gr. Uf.	Gestein: (Flint:) Metall: Thon: Glas: grün. Org. Subst.:
Laufende No. **1241.** Acten-No. Inventar-No. Frühere No. I	Ort: Nettersheim. Kreis: Regierungsbezirk: Land:	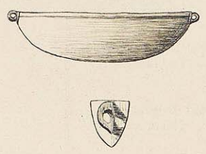	Grosse runde Schale aus Bronze-Blech mit 2 oesenartigen kleinen Henkeln, die jeder auf einer kleinen schildartigen Platte sitzen,	Hhe.: 9,6 Lge.: gr. Br.: kl. Br.: o. Dm. 35 m. Dm. u. Dm. gr. Uf.	Gestein: (Flint:) Metall: Bronze. Thon: Glas: Org. Subst.:
Laufende No. **1242.** Acten-No. Inventar-No. Frühere No. II	Ort: Nettersheim. Kreis: Regierungsbezirk: Land:	 a.	a: Bronze-Schnalle, ringförmig, ohne Dorn, mit eiserner Riemenzunge resp. Beschlag. bc: 2 Bronze-Dorne von zerbrochenen Schnallen.	Hhe.: Lge.: 4 gr. Br.: kl. Br.: o. Dm. m. Dm. u. Dm. gr. Uf.	Gestein: (Flint:) Metall: Br. Eis. Thon: Glas: Org. Subst.:
Laufende No. **1243.** Acten-No. Inventar-No. Frühere No. II	Ort: Nettersheim. Kreis: Regierungsbezirk: Land:		abc: Drei kleine Bronze-Schnallen, zwei davon oval, die dritte viereckig und mit eisernem Dorn versehen.	Hhe.: Lge.: gr. Br.: 1,9 kl. Br.: o. Dm. m. Dm. u. Dm. gr. Uf.	Gestein: (Flint:) Metall: Br. Eis. Thon: Glas: Org. Subst.:
Laufende No. **1244.** Acten-No. Inventar-No. Frühere No. I	Ort: Nettersheim. Kreis: Regierungsbezirk: Land:	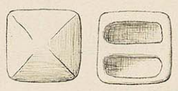 1/1	2 kleine Beschläge von der Form niedriger vierseitiger Pyramiden mit schildförmiger Leiste an der unteren Seite, sowie einige runde Knöpfe aus Bronze.	Hhe.: Lge.: gr. Br.: 1,4 kl. Br.: o. Dm. m. Dm. u. Dm. gr. Uf.	Gestein: (Flint:) Metall: Bronze. Thon: Glas: Org. Subst.:
Laufende No. **1245.** Acten-No. Inventar-No. Frühere No. I	Ort: Nettersheim. Kreis: Regierungsbezirk: Land:	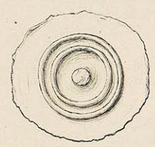 1/1	Flache rundliche Bronze-Scheibe, Nadelkopf(?), mit 2 erhabenen concentrischen Kreisen verziert.	Hhe.: Lge.: gr. Br.: 2,7 kl. Br.: o. Dm. m. Dm. u. Dm. gr. Uf.	Gestein: (Flint:) Metall: Bronze. Thon: Glas: Org. Subst.:
Laufende No. **1246.** Acten-No. Inventar-No. Frühere No. II	Ort: Nettersheim. Kreis: Regierungsbezirk: Land:		a: Leistenförmige und andere Beschlagstücke aus Bronzeblech, z. T. noch mit den zugehörigen Nägeln versehen. b: Glas- und Knochen-Fragmente.	Hhe.: Lge.: – 11 gr. Br.: kl. Br.: o. Dm. m. Dm. u. Dm. gr. Uf.	Gestein: (Flint:) Metall: Bronze. Thon: Glas: Org. Subst.: Knochen.

Summe d. Gegenst.:	a. Stein:	(Flint:	) Bronze:	Eisen:	Br. u. E.:	Gold:	Silber:	Elktr.:
	Thon:	Glas:	Bernst.:	Holz:	Horn:	Knochen:	Elfenbn.:	Muschln.:
Total-Summe d. Gegenst.:	a. Stein:	(Flint:	) Bronze:	Eisen:	Br. u. E.:	Gold:	Silber:	Elktr.:
	Thon:	Glas:	Bernst.:	Holz:	Horn:	Knochen:	Elfenbn.:	Muschln.:

7. Etikett-Nummer.	8. Zubehörige Funde.	9. Art der Fundstätte.		10. Bestattungsart.	11. Bemerkungen.	12. Vorbesitzer Jahr und Art der Erwerbung.
№	s. oben.	See oder Moor? Acker, Haide, Wald? Offene Ansiedelung, Höhle, Pfahlbau? Befestigung?	Dolmen, Ganggrab, Riesenbett? Stein oder Erdhügel? Flachgrab?	Leichenbeisetzung? (hockend od. gestreckt od. Schädelgrab?) Partielle oder totale Verbrennung? Mit Beigabe von Thierknochen?		Mitz. E. J. II 155. 91.
№		See oder Moor? Acker, Haide, Wald? Offene Ansiedelung, Höhle, Pfahlbau? Befestigung?	Dolmen, Ganggrab, Riesenbett? Stein oder Erdhügel? Flachgrab?	Leichenbeisetzung? (hockend od. gestreckt od. Schädelgrab?) Partielle oder totale Verbrennung? Mit Beigabe von Thierknochen?	welche an die Schale angelötet waren; zusammengesetzt und defect. RVF-Westberlin Rest von Bronzeknöpfen	B-Inv. 85 vorh. Br.-u. Eisenreste 1940 m, d. Nr. – keine Reste Bronzeschnallen, Bronzeringe,
№		See oder Moor? Acker, Haide, Wald? Offene Ansiedelung, Höhle, Pfahlbau? Befestigung?	Dolmen, Ganggrab, Riesenbett? Stein oder Erdhügel? Flachgrab?	Leichenbeisetzung? (hockend od. gestreckt od. Schädelgrab?) Partielle oder totale Verbrennung? Mit Beigabe von Thierknochen?		1983 vorh. Inv. 85 vorh.
№		See oder Moor? Acker, Haide, Wald? Offene Ansiedelung, Höhle, Pfahlbau? Befestigung?	Dolmen, Ganggrab, Riesenbett? Stein oder Erdhügel? Flachgrab?	Leichenbeisetzung? (hockend od. gestreckt od. Schädelgrab?) Partielle oder totale Verbrennung? Mit Beigabe von Thierknochen?		c-Inv. 1985 1983 vorh.
№		See oder Moor? Acker, Haide, Wald? Offene Ansiedelung, Höhle, Pfahlbau? Befestigung?	Dolmen, Ganggrab, Riesenbett? Stein oder Erdhügel? Flachgrab?	Leichenbeisetzung? (hockend od. gestreckt od. Schädelgrab?) Partielle oder totale Verbrennung? Mit Beigabe von Thierknochen?		1963 vorh. 1 Beschlag m. 4 runde Knöpfe Inv. 85 vorh.
№		See oder Moor? Acker, Haide, Wald? Offene Ansiedelung, Höhle, Pfahlbau? Befestigung?	Dolmen, Ganggrab, Riesenbett? Stein oder Erdhügel? Flachgrab?	Leichenbeisetzung? (hockend od. gestreckt od. Schädelgrab?) Partielle oder totale Verbrennung? Mit Beigabe von Thierknochen?		1963 vorh. nur Knopf vorh. Inv. 85 vorh.
№		See oder Moor? Acker, Haide, Wald? Offene Ansiedelung, Höhle, Pfahlbau? Befestigung?	Dolmen, Ganggrab, Riesenbett? Stein oder Erdhügel? Flachgrab?	Leichenbeisetzung? (hockend od. gestreckt od. Schädelgrab?) Partielle oder totale Verbrennung? Mit Beigabe von Thierknochen?		a/1572 vorh. Inv. 85 vorh.

Summe der Funde:	a. Seen:	Mooren:	Acker:	Haide:	Wald:	Ansiedelngn.:	Höhln.:	Pfahlbtn.:
	Befstg.:	Dolmen etc.	Hügelgr.:	Flachgr.:	Skeletgr.:	Gr. m. p. Vbr.	tot. V.:	Unbest.:
Total-Summe d. Funde:	a. Seen:	Mooren:	Acker:	Haide:	Wald:	Ansiedelngn.:	Höhln.:	Pfahlbtn.:
	Befstg.:	Dolmen etc.	Hügelgr.:	Flachgr.:	Skeletgr.:	Gr. m. p. Vbr.	tot. V.:	Unbest.:

1. Nummer.	2. Fundort.	3. Zeichnung.	4. Gegenstand, dessen Art, Form, Ornament und Erhaltungs-Zustand.	5. Maasse.	6. Material u. Farbe.
Laufende No. 1247. Acten-No. 954. 91. Inventar-No. II 34. 92. Frühere No. II	Ort: Wettersheim Kreis: Schleiden. Regierungsbezirk: Aachen. Land:		abc: Eine grössere und zwei kleinere Bronze-Münzen mit meistens unkenntlicher Prägung. Die eine kleinere ist im Stil der sog. Regenbogenschüsselchen zweiseitig geprägt.	Hhe.: Lge.: gr. Br.: kl. Br.: o. Dm. m. Dm. 1,7-2,6 cm u. Dm. gr. Uf.	Gestein: (Flint:) Metall: Bronze. Thon: Glas: Org. Subst.:
Laufende No. 1248. Acten-No. Inventar-No. Frühere No. I u. II	Ort: Wettersheim. Kreis: Regierungsbezirk: Land:		Eine grosse Anzahl eiserner Fragmente, z. T. zu Grab II, z. T. zu Grab III gehörig.	Hhe.: Lge.: gr. Br.: kl. Br.: o. Dm. m. Dm. u. Dm. gr. Uf.	Gestein: (Flint:) Metall: Eisen. Thon: Glas: Org. Subst.:
Laufende No. 1249. Acten-No. Inventar-No. Frühere No. III	Ort: Wettersheim. Kreis: Regierungsbezirk: Land:	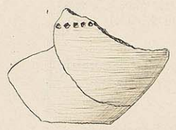	2 Scherben eines mit der Scheibe gefertigten dickwandigen Thongefässes mit eingestempelten Verzierungen.	Hhe.: 11 Lge.: gr. Br.: 15 kl. Br.: o. Dm. m. Dm. u. Dm. gr. Uf.	Gestein: (Flint:) Metall: Thon: hellbräunl. Glas: Org. Subst.:
Laufende No. 1250. Acten-No. Inventar-No. Frühere No. II	Ort: Wettersheim. Kreis: Regierungsbezirk: Land:		Bruchstücke eines Glasbechers, mit feinen horizont. Leisten verziert. Von der kleinen runden Fussplatte erheben sich beinartige Stützen, welche das Unterteil des Gefässes tragen.	Hhe.: Lge.: gr. Br.: kl. Br.: o. Dm. 8 m. Dm. u. Dm. 3 gr. Uf.	Gestein: (Flint:) Metall: Thon: Glas: grün. Org. Subst.:
Laufende No. 1251. Acten-No. Inventar-No. Frühere No. II	Ort: Wettersheim. Kreis: Regierungsbezirk: Land:		Dreimal zusammengenieteter Reif, aus einem Bronzeblechstreifen gebildet, unverziert; gut erhalten.	Hhe.: 1,3 Lge.: gr. Br.: kl. Br.: o. Dm. m. Dm. 15 u. Dm. gr. Uf.	Gestein: (Flint:) Metall: Bronze. Thon: Glas: Org. Subst.:
Laufende No. 1252. Acten-No. Inventar-No. Frühere No. II	Ort: Wettersheim. Kreis: Regierungsbezirk: Land:		Desgl., aber schmaler und nur einmal genietet.	Hhe.: 0,5-0,8 Lge.: gr. Br.: kl. Br.: o. Dm. m. Dm. 15,5 u. Dm. gr. Uf.	Gestein: (Flint:) Metall: Bronze. Thon: Glas: Org. Subst.:
Laufende No. 1253. Acten-No. Inventar-No. Frühere No. II	Ort: Wettersheim. Kreis: Regierungsbezirk: Land:		a: Runder Bronzering von rundem Querschnitt. Dm. 4 cm b: Desgl., aber kleiner. Dm. 2 cm	Hhe.: Lge.: gr. Br.: kl. Br.: o. Dm. m. Dm. u. Dm. gr. Uf.	Gestein: (Flint:) Metall: Bronze. Thon: Glas: Org. Subst.:

Summe d. Gegenst.:	a. Stein:	(Flint:	) Bronze:	Eisen:	Br. u. E.:	Gold:	Silber:	Elktr.:
	Thon:	Glas:	Bernst.:	Holz:	Horn:	Knochen:	Elfenbn.:	Muschln.:
Total-Summe d. Gegenst.:	a. Stein:	(Flint:	) Bronze:	Eisen:	Br. u. E.:	Gold:	Silber:	Elktr.:
	Thon:	Glas:	Bernst.:	Holz:	Horn:	Knochen:	Elfenbn.:	Muschln.:

7. Etikett-Nummer.	8. Zubehörige Funde.	9. Art der Fundstätte.		10. Bestattungsart.	11. Bemerkungen.	12. Vorbesitzer Jahr und Art der Erwerbung.
№	s. oben.	See oder Moor? Acker, Haide, Wald? Offene Ansiedelung, Höhle, Pfahlbau? Befestigung?	Dolmen, Ganggrab, Riesenbett? Stein oder Erdhügel? Flachgrab?	Leichenbeisetzung? (hockend od. gestreckt od. Schädelgrab?) Partielle oder totale Verbrennung? Mit Beigabe von Thierknochen?		Wilz. E. V. I 155. 91. Inv. 1985 vorh.
№		See oder Moor? Acker, Haide, Wald? Offene Ansiedelung, Höhle, Pfahlbau? Befestigung?	Dolmen, Ganggrab, Riesenbett? Stein oder Erdhügel? Flachgrab?	Leichenbeisetzung? (hockend od. gestreckt od. Schädelgrab?) Partielle oder totale Verbrennung? Mit Beigabe von Thierknochen?		
№	Nro. 1248-1267.	See oder Moor? Acker, Haide, Wald? Offene Ansiedelung, Höhle, Pfahlbau? Befestigung?	Dolmen, Ganggrab, Riesenbett? Stein oder Erdhügel? Flachgrab?	Leichenbeisetzung? (hockend od. gestreckt od. Schädelgrab?) Partielle oder totale Verbrennung? Mit Beigabe von Thierknochen?	Grab III. m. vorh.	1972 vorh.
№		See oder Moor? Acker, Haide, Wald? Offene Ansiedelung, Höhle, Pfahlbau? Befestigung?	Dolmen, Ganggrab, Riesenbett? Stein oder Erdhügel? Flachgrab?	Leichenbeisetzung? (hockend od. gestreckt od. Schädelgrab?) Partielle oder totale Verbrennung? Mit Beigabe von Thierknochen?		
№		See oder Moor? Acker, Haide, Wald? Offene Ansiedelung, Höhle, Pfahlbau? Befestigung?	Dolmen, Ganggrab, Riesenbett? Stein oder Erdhügel? Flachgrab?	Leichenbeisetzung? (hockend od. gestreckt od. Schädelgrab?) Partielle oder totale Verbrennung? Mit Beigabe von Thierknochen?		1963 vorh. Inv. 85 vorh. 1970 vorh.
№		See oder Moor? Acker, Haide, Wald? Offene Ansiedelung, Höhle, Pfahlbau? Befestigung?	Dolmen, Ganggrab, Riesenbett? Stein oder Erdhügel? Flachgrab?	Leichenbeisetzung? (hockend od. gestreckt od. Schädelgrab?) Partielle oder totale Verbrennung? Mit Beigabe von Thierknochen?		1963 vorh. Inv. 85 vorh. 1970 vorh.
№		See oder Moor? Acker, Haide, Wald? Offene Ansiedelung, Höhle, Pfahlbau? Befestigung?	Dolmen, Ganggrab, Riesenbett? Stein oder Erdhügel? Flachgrab?	Leichenbeisetzung? (hockend od. gestreckt od. Schädelgrab?) Partielle oder totale Verbrennung? Mit Beigabe von Thierknochen?		

Summe der Funde:	a. Seen:	Mooren:	Acker:	Haide:	Wald:	Ansiedelngn.:	Höhln.:	Pfahlbtn.:
	Befstg.:	Dolmen etc.	Hügelgr.:	Flachgr.:	Skeletgr.:	Gr. m. p. Vbr.	tot. V.:	Unbest.:
Total-Summe d. Funde:	a. Seen:	Mooren:	Acker:	Haide:	Wald:	Ansiedelngn.:	Höhln.:	Pfahlbtn.:
	Befstg.:	Dolmen etc.	Hügelgr.:	Flachgr.:	Skeletgr.:	Gr. m. p. Vbr.	tot. V.:	Unbest.:

1. Nummer.	2. Fundort.	3. Zeichnung.	4. Gegenstand, dessen Art, Form, Ornament und Erhaltungs-Zustand.	5. Maasse.	6. Material u. Farbe.
Laufende No. 1254. Acten-No. 954.91. Inventar-No. I 34.92. Frühere No. III	Ort: Mettersheim. Kreis: Schleiden. Regierungsbezirk: Aachen. Land:	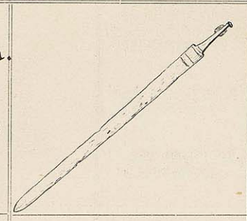	Eis. zweischneidiges Langschwert mit Griffzunge und Spuren einer hölzernen Scheide; stark verrostet.	Hhe.: Lge.: 87 cm gr. Br.: 4,7 kl. Br.: o. Dm. m. Dm. u. Dm. gr. Uf.	Gestein: (Flint:) Metall: Eisen. Thon: Glas: Org. Subst.:
Laufende No. 1255. Acten-No. Inventar-No. Frühere No. II	Ort: Mettersheim. Kreis: Regierungsbezirk: Land:		Kleine eis. Speerspitze, blattförmig, mit Schaftülle; verrostet.	Hhe.: Lge.: 9,2 gr. Br.: 1,8 kl. Br.: o. Dm. m. Dm. u. Dm. gr. Uf.	Gestein: (Flint:) Metall: Eisen. Thon: Glas: Org. Subst.:
Laufende No. 1256. Acten-No. Inventar-No. Frühere No. II	Ort: Mettersheim. Kreis: Regierungsbezirk: Land:	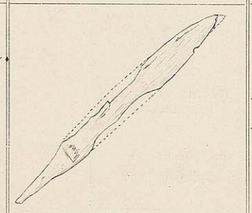	Langes eis. Messer oder Dolch mit Griffzunge; durch Rost stark beschädigt.	Hhe.: Lge.: 24 gr. Br.: 2,3 kl. Br.: o. Dm. m. Dm. u. Dm. gr. Uf.	Gestein: (Flint:) Metall: Eisen. Thon: Glas: Org. Subst.:
Laufende No. 1257. Acten-No. Inventar-No. Frühere No. II	Ort: Mettersheim. Kreis: Regierungsbezirk: Land:		Kleineres eis. Messer mit langer Griffzunge, etwas beschädigt.	Hhe.: Lge.: 15,5 gr. Br.: 1,3 kl. Br.: o. Dm. m. Dm. u. Dm. gr. Uf.	Gestein: (Flint:) Metall: Eisen. Thon: Glas: Org. Subst.:
Laufende No. 1258. Acten-No. Inventar-No. Frühere No. II	Ort: Mettersheim. Kreis: Regierungsbezirk: Land:		a-f: Sechs grössere Bruchstücke eiserner Messer; eins davon mit deutlichen Resten einer gewebten Stoff-Umhüllung.	Hhe.: Lge.: 8-15 gr. Br.: kl. Br.: o. Dm. m. Dm. u. Dm. gr. Uf.	Gestein: (Flint:) Metall: Eisen. Thon: Glas: Org. Subst.: Gewebe.
Laufende No. 1259. Acten-No. a-d Inventar-No. Frühere No. II	Ort: Mettersheim. Kreis: Regierungsbezirk: Land:	 d	Eis. Gerät, Feuerstahl, und 2 kleine angeschlagene Feuersteinstücke sowie ein Stück schwarze Glasmasse.	Hhe.: Lge.: 7,7 gr. Br.: kl. Br.: o. Dm. m. Dm. u. Dm. gr. Uf.	Gestein: (Flint: weisslich) Metall: Eisen. Thon: Glas: schwarz Org. Subst.:
Laufende No. 1260. Acten-No. Inventar-No. Frühere No. II	Ort: Mettersheim. Kreis: Regierungsbezirk: Land:		Zwei eigentümliche eis. Geräte, wahrscheinlich Beschläge von einer Gürteltasche.	Hhe.: Lge.: 13 gr. Br.: kl. Br.: o. Dm. m. Dm. u. Dm. gr. Uf.	Gestein: (Flint:) Metall: Eisen. Thon: Glas: Org. Subst.:

Summe d. Gegenst.:	a. Stein:	(Flint:	) Bronze:	Eisen:	Br. u. E.:	Gold:	Silber:	Elktr.:
	Thon:	Glas:	Bernst.:	Holz:	Horn:	Knochen:	Elfenbn.:	Muschln.:
Total-Summe d. Gegenst.:	a. Stein:	(Flint:	) Bronze:	Eisen:	Br. u. E.:	Gold:	Silber:	Elktr.:
	Thon:	Glas:	Bernst.:	Holz:	Horn:	Knochen:	Elfenbn.:	Muschln.:

7. Etikett-Nummer.	8. Zubehörige Funde.	9. Art der Fundstätte.		10. Bestattungsart.	11. Bemerkungen.	12. Vorbesitzer Jahr und Art der Erwerbung.
№	s. oben.	See oder Moor? Acker, Haide, Wald? Offene Ansiedelung, Höhle, Pfahlbau? Befestigung?	Dolmen, Ganggrab, Riesenbett? Stein oder Erdhügel? Flachgrab?	Leichenbeisetzung? (hockend od. gestreckt od. Schädelgrab?) Partielle oder totale Verbrennung? Mit Beigabe von Thierknochen?		Milz. E. J. II 155.91.
№		See oder Moor? Acker, Haide, Wald? Offene Ansiedelung, Höhle, Pfahlbau? Befestigung?	Dolmen, Ganggrab, Riesenbett? Stein oder Erdhügel? Flachgrab?	Leichenbeisetzung? (hockend od. gestreckt od. Schädelgrab?) Partielle oder totale Verbrennung? Mit Beigabe von Thierknochen?		
№		See oder Moor? Acker, Haide, Wald? Offene Ansiedelung, Höhle, Pfahlbau? Befestigung?	Dolmen, Ganggrab, Riesenbett? Stein oder Erdhügel? Flachgrab?	Leichenbeisetzung? (hockend od. gestreckt od. Schädelgrab?) Partielle oder totale Verbrennung? Mit Beigabe von Thierknochen?		1963 vorh. Inv. 85 vorh.
№		See oder Moor? Acker, Haide, Wald? Offene Ansiedelung, Höhle, Pfahlbau? Befestigung?	Dolmen, Ganggrab, Riesenbett? Stein oder Erdhügel? Flachgrab?	Leichenbeisetzung? (hockend od. gestreckt od. Schädelgrab?) Partielle oder totale Verbrennung? Mit Beigabe von Thierknochen?		1522 vorh.
№		See oder Moor? Acker, Haide, Wald? Offene Ansiedelung, Höhle, Pfahlbau? Befestigung?	Dolmen, Ganggrab, Riesenbett? Stein oder Erdhügel? Flachgrab?	Leichenbeisetzung? (hockend od. gestreckt od. Schädelgrab?) Partielle oder totale Verbrennung? Mit Beigabe von Thierknochen?		1522 vorh.
№		See oder Moor? Acker, Haide, Wald? Offene Ansiedelung, Höhle, Pfahlbau? Befestigung?	Dolmen, Ganggrab, Riesenbett? Stein oder Erdhügel? Flachgrab?	Leichenbeisetzung? (hockend od. gestreckt od. Schädelgrab?) Partielle oder totale Verbrennung? Mit Beigabe von Thierknochen?		1970 = d vorh.
№		See oder Moor? Acker, Haide, Wald? Offene Ansiedelung, Höhle, Pfahlbau? Befestigung?	Dolmen, Ganggrab, Riesenbett? Stein oder Erdhügel? Flachgrab?	Leichenbeisetzung? (hockend od. gestreckt od. Schädelgrab?) Partielle oder totale Verbrennung? Mit Beigabe von Thierknochen?		1963 vorh. 1970 a vorh. + b

Summe der Funde:	a. Seen:	Mooren:	Acker:	Haide:	Wald:	Ansiedelngn.:	Höhln.:	Pfahlbtn.:
	Befstg.:	Dolmen etc.	Hügelgr.:	Flachgr.:	Skeletgr.:	Gr. m. p. Vbr.	tot. V.:	Unbest.:
Total-Summe d. Funde:	a. Seen:	Mooren:	Acker:	Haide:	Wald:	Ansiedelngn.:	Höhln.:	Pfahlbtn.:
	Befstg.:	Dolmen etc.	Hügelgr.:	Flachgr.:	Skeletgr.:	Gr. m. p. Vbr.	tot. V.:	Unbest.:

Abtheilung: I i. Rheinprovinz. Fol. 180.

1. Nummer.	2. Fundort.	3. Zeichnung.	4. Gegenstand, dessen Art, Form, Ornament und Erhaltungs-Zustand.	5. Maasse.	6. Material u. Farbe.
Laufende No. 1261. Acten-No. 954.91. Inventar-No. II 34.92. Frühere No. III	Ort: Nettersheim. Kreis: Schleiden. Regierungsbezirk: Aachen. Land:		Eis. Schlüssel mit Oese, stark verrostet.	Hhe.: Lge.: 9,6 cm gr. Br.: kl. Br.: o. Dm. m. Dm. u. Dm. gr. Uf.	Gestein: (Flint:) Metall: Eisen. Thon: Glas: Org. Subst.:
Laufende No. 1262. Acten-No. Inventar-No. Frühere No. III	Ort: Nettersheim. Kreis: Regierungsbezirk: Land:	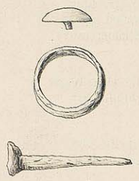	Runder, gewölbter Nietkopf aus Eisen. Dm. 2 cm. Ein geschlossener u. ein offener kleiner Ring aus Eisen. Dm. 3-3,5 cm. Ein eiserner Nagel. Lge. 5,5 cm	Hhe.: Lge.: gr. Br.: kl. Br.: o. Dm. m. Dm. u. Dm. gr. Uf.	Gestein: (Flint:) Metall: Eisen. Thon: Glas: Org. Subst.:
Laufende No. 1263. Acten-No. Inventar-No. Frühere No. III	Ort: Nettersheim. Kreis: Regierungsbezirk: Land:	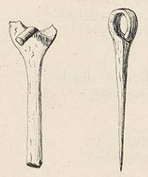	Vier eiserne Riemen-Anhänger oder dergl.	Hhe.: Lge.: 6,5-10,5 gr. Br.: kl. Br.: o. Dm. m. Dm. u. Dm. gr. Uf.	Gestein: (Flint:) Metall: Eisen. Thon: Glas: Org. Subst.:
Laufende No. 1264. Acten-No. Inventar-No. Frühere No. III	Ort: Nettersheim. Kreis: Regierungsbezirk: Land:		Gürtelschnalle, aus 4 Stücken bestehend. Die beiden Seitenstücke sind aus Eisen mit Silbertauschierung und vergoldeten Knöpfen, die Schnalle ist aus Eisen und mit Silber	Hhe.: Lge.: 16 gr. Br.: 4,4 kl. Br.: o. Dm. m. Dm. u. Dm. gr. Uf.	Gestein: (Flint:) Metall: Eisen. Bronze. Silber. Gold. Thon: Glas: rot. Org. Subst.:
Laufende No. 1265. Acten-No. Inventar-No. Frühere No. III	Ort: Nettersheim. Kreis: Regierungsbezirk: Land:		Fünf Bruchstücke resp. Teile eiserner Gürtelschnallen mit Buckeln und spärlichen Resten von Silbertauschierung.	Hhe.: Lge.: gr. Br.: kl. Br.: o. Dm. m. Dm. u. Dm. gr. Uf.	Gestein: (Flint:) Metall: Eisen. Silber. Thon: Glas: Org. Subst.:
Laufende No. 1266. Acten-No. Inventar-No. Frühere No. III	Ort: Nettersheim. Kreis: Regierungsbezirk: Land:	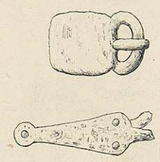	Zwei Schnallen und verschiedene Bruchstücke von Gürtelschliessen oder dergl. aus Eisen.	Hhe.: Lge.: gr. Br.: kl. Br.: o. Dm. m. Dm. u. Dm. gr. Uf.	Gestein: (Flint:) Metall: Eisen. Thon: Glas: Org. Subst.:
Laufende No. 1267. Acten-No. Inventar-No. Frühere No. III	Ort: Nettersheim. Kreis: Regierungsbezirk: Land:	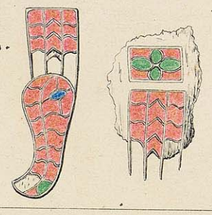	Reste eines Beschlages von einer Dolchscheide, bestehend aus roten, grünen u. einem blauen kleinen Glasstücke, welche durch feine Goldleisten von einander getrennt sind.	Hhe.: Lge.: 5,3. 3,2 gr. Br.: kl. Br.: o. Dm. m. Dm. u. Dm. gr. Uf.	Gestein: (Flint:) Metall: Gold. Thon: Glas: rot, grün, blau. Org. Subst.:

7. Etikett-Nummer.	8. Zubehörige Funde.	9. Art der Fundstätte.		10. Bestattungsart.	11. Bemerkungen.	12. Vorbesitzer Jahr und Art der Erwerbung.
№	s. oben.	See oder Moor? Acker, Haide, Wald? Offene Ansiedelung, Höhle, Pfahlbau? Befestigung?	Dolmen, Ganggrab, Riesenbett? Stein oder Erdhügel? Flachgrab?	Leichenbeisetzung? (hockend od. gestreckt od. Schädelgrab?) Partielle oder totale Verbrennung? Mit Beigabe von Thierknochen?		Milz. E.J. II 155.91.
№		See oder Moor? Acker, Haide, Wald? Offene Ansiedelung, Höhle, Pfahlbau? Befestigung?	Dolmen, Ganggrab, Riesenbett? Stein oder Erdhügel? Flachgrab?	Leichenbeisetzung? (hockend od. gestreckt od. Schädelgrab?) Partielle oder totale Verbrennung? Mit Beigabe von Thierknochen?		
№		See oder Moor? Acker, Haide, Wald? Offene Ansiedelung, Höhle, Pfahlbau? Befestigung?	Dolmen, Ganggrab, Riesenbett? Stein oder Erdhügel? Flachgrab?	Leichenbeisetzung? (hockend od. gestreckt od. Schädelgrab?) Partielle oder totale Verbrennung? Mit Beigabe von Thierknochen?		1971 verh.
№		See oder Moor? Acker, Haide, Wald? Offene Ansiedelung, Höhle, Pfahlbau? Befestigung?	Dolmen, Ganggrab, Riesenbett? Stein oder Erdhügel? Flachgrab?	Leichenbeisetzung? (hockend od. gestreckt od. Schädelgrab?) Partielle oder totale Verbrennung? Mit Beigabe von Thierknochen?	plattiert, der Dorn aus vergoldeter Bronze, mit roten Glas-Einlagen verziert. Die Tauschierung ist stark zerstört und das Ganze etwas defect.	Fröhlich E.J. II 2. b: 1977 vorh. d: 1871 verh. a,c: 1983 verh.
№		See oder Moor? Acker, Haide, Wald? Offene Ansiedelung, Höhle, Pfahlbau? Befestigung?	Dolmen, Ganggrab, Riesenbett? Stein oder Erdhügel? Flachgrab?	Leichenbeisetzung? (hockend od. gestreckt od. Schädelgrab?) Partielle oder totale Verbrennung? Mit Beigabe von Thierknochen?		
№		See oder Moor? Acker, Haide, Wald? Offene Ansiedelung, Höhle, Pfahlbau? Befestigung?	Dolmen, Ganggrab, Riesenbett? Stein oder Erdhügel? Flachgrab?	Leichenbeisetzung? (hockend od. gestreckt od. Schädelgrab?) Partielle oder totale Verbrennung? Mit Beigabe von Thierknochen?		1963 verh.
№		See oder Moor? Acker, Haide, Wald? Offene Ansiedelung, Höhle, Pfahlbau? Befestigung?	Dolmen, Ganggrab, Riesenbett? Stein oder Erdhügel? Flachgrab?	Leichenbeisetzung? (hockend od. gestreckt od. Schädelgrab?) Partielle oder totale Verbrennung? Mit Beigabe von Thierknochen?	NVF-Westberlin	Fröhlich E.J. II 2.

Summe d. Gegenst.:	a. Stein:	(Flint:	) Bronze:	Eisen:	Br. u. E.:	Gold:	Silber:	Elktr.:
	Thon:	Glas:	Bernst.:	Holz:	Horn:	Knochen:	Elfenbn.:	Muschln.:
Total-Summe d. Gegenst.:	a. Stein:	(Flint:	) Bronze:	Eisen:	Br. u. E.:	Gold:	Silber:	Elktr.:
	Thon:	Glas:	Bernst.:	Holz:	Horn:	Knochen:	Elfenbn.:	Muschln.:

Summe der Funde:	a. Seen:	Mooren:	Acker:	Haide:	Wald:	Ansiedelngn.:	Höhln.:	Pfahlbtn.:	
	Befstg.:	Dolmen etc.	Hügelgr.:	Flachgr.:	Skeletgr.:	Gr. m. p. Vbr.	tot. V.:	Unbest.:	
Total-Summe d. Funde:	a. Seen:	Mooren:	Acker:	Haide:	Wald:	Ansiedelngn.:	Höhln.:	Pfahlbtn.:	
	Befstg.:	Dolmen etc.	Hügelgr.:	Flachgr.:	Skeletgr.:	Gr. m. p. Vbr.	tot. V.:	Unbest.:	

1. Nummer.	2. Fundort.	3. Zeichnung.	4. Gegenstand, dessen Art, Form, Ornament und Erhaltungs-Zustand.	5. Maasse.	6. Material u. Farbe.
Laufende No. 1268. Acten-No. 271. 92. Inventar-No. II 35. 92. Frühere No. I	Ort: Hettersheim. Kreis: Schleiden. Regierungsbezirk: Aachen. Land:	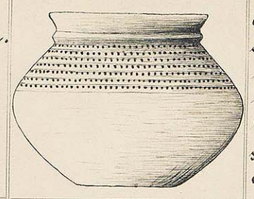	Bauchiges Thongefäss, auf der Scheibe gedreht, mit weiter Mündung und mit 7 horiz. Reihen kleiner viereckiger Eindstempelungen verziert; etwas ergänzt.	Hhe.: 13,8 cm Lge.: gr. Br.: 16,2 kl. Br.: o. Dm. 13 m. Dm. u. Dm. 7,5 gr. Uf. 52	Gestein: (Flint:) Metall: Thon: grau. Glas: Org. Subst.:
Laufende No. 1269. Acten-No. Inventar-No. Frühere No. I	Ort: Hettersheim. Kreis: Regierungsbezirk: Land:	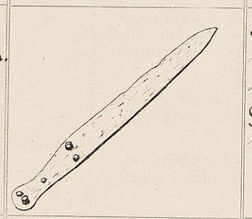	Einschneidiges Kurzschwert mit sehr breitem Griff und 5 Nieten von dem Griff-Beschlag; gut erhalten.	Hhe.: Lge.: 42 gr. Br.: 4,5 kl. Br.: o. Dm. m. Dm. u. Dm. gr. Uf.	Gestein: (Flint:) Metall: Eisen. Thon: Glas: Org. Subst.:
Laufende No. 1270. Acten-No. Inventar-No. Frühere No. I	Ort: Hettersheim. Kreis: Regierungsbezirk: Land:	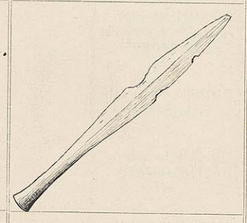	Lange schmale Lanzenspitze mit niedrigem Mittelgrat und langer Tülle, etwas beschädigt.	Hhe.: Lge.: 39 gr. Br.: 3,5 kl. Br.: o. Dm. m. Dm. u. Dm. gr. Uf.	Gestein: (Flint:) Metall: Eisen. Thon: Glas: Org. Subst.:
Laufende No. 1271. Acten-No. Inventar-No. Frühere No. I	Ort: Hettersheim. Kreis: Regierungsbezirk: Land:		Eis. Messer, nur sehr wenig gekrümmt, mit breiter Schaftzunge; gut erhalten.	Hhe.: Lge.: 20 gr. Br.: 3 kl. Br.: o. Dm. m. Dm. u. Dm. gr. Uf.	Gestein: (Flint:) Metall: Eisen. Thon: Glas: Org. Subst.:
Laufende No. 1272. Acten-No. Inventar-No. Frühere No. I	Ort: Hettersheim. Kreis: Regierungsbezirk: Land:		Eis. Pincette; der eine Schenkel ist abgebrochen.	Hhe.: Lge.: 9,7 gr. Br.: 1,9 kl. Br.: o. Dm. m. Dm. u. Dm. gr. Uf.	Gestein: (Flint:) Metall: Eisen. Thon: Glas: Org. Subst.:
Laufende No. 1273. Acten-No. Inventar-No. Frühere No. I	Ort: Hettersheim. Kreis: Regierungsbezirk: Land:	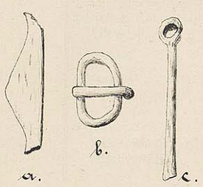 a. b. c.	a: Feuerstahl, an beiden Enden defect. Lge. 9 cm b: Ovale eis. Schnalle mit Dorn. Br. 4,8 cm c: Eis. Gerät mit Oese, vielleicht ein abgebrochener Schlüssel. Lge. 12,3 cm	Hhe.: Lge.: gr. Br.: kl. Br.: o. Dm. m. Dm. u. Dm. gr. Uf.	Gestein: (Flint:) Metall: Eisen. Thon: Glas: Org. Subst.:
Laufende No. 1274. Acten-No. Inventar-No. Frühere No. I	Ort: Hettersheim. Kreis: Regierungsbezirk: Land:		Verschiedene eis. Bruchstücke von Messern etc.	Hhe.: Lge.: gr. Br.: kl. Br.: o. Dm. m. Dm. u. Dm. gr. Uf.	Gestein: (Flint:) Metall: Eisen. Thon: Glas: Org. Subst.:

Summe d. Gegenst.:	a. Stein:	(Flint:	) Bronze:	Eisen:	Br. u. E.:	Gold:	Silber:	Elktr.:
	Thon:	Glas:	Bernst.:	Holz:	Horn:	Knochen:	Elfenbn.:	Muschln.:
Total-Summe d. Gegenst.:	a. Stein:	(Flint:	) Bronze:	Eisen:	Br. u. E.:	Gold:	Silber:	Elktr.:
	Thon:	Glas:	Bernst.:	Holz:	Horn:	Knochen:	Elfenbn.:	Muschln.:

7. Etikett-Nummer.	8. Zubehörige Funde.	9. Art der Fundstätte.		10. Bestattungsart.	11. Bemerkungen.	12. Vorbesitzer Jahr und Art der Erwerbung.
№	Nro. 1268 – 1274.	See oder Moor? Acker, Haide, Wald? Offene Ansiedelung, Höhle, Pfahlbau? Befestigung?	Dolmen, Ganggrab, Riesenbett? Stein oder Erdhügel? Flachgrab?	Leichenbeisetzung? (hockend od. gestreckt od. Schädelgrab?) Partielle oder totale Verbrennung? Mit Beigabe von Thierknochen?	Grab IV. Das Gefäss lag zerbrochen vor den Füssen des Skelets.	Milz. E. J. II 36. 92. 1372 ml.
№		See oder Moor? Acker, Haide, Wald? Offene Ansiedelung, Höhle, Pfahlbau? Befestigung?	Dolmen, Ganggrab, Riesenbett? Stein oder Erdhügel? Flachgrab?	Leichenbeisetzung? (hockend od. gestreckt od. Schädelgrab?) Partielle oder totale Verbrennung? Mit Beigabe von Thierknochen?	Lag an der rechten Armseite.	1963 vorh.
№		See oder Moor? Acker, Haide, Wald? Offene Ansiedelung, Höhle, Pfahlbau? Befestigung?	Dolmen, Ganggrab, Riesenbett? Stein oder Erdhügel? Flachgrab?	Leichenbeisetzung? (hockend od. gestreckt od. Schädelgrab?) Partielle oder totale Verbrennung? Mit Beigabe von Thierknochen?	Am rechten Unterschenkel gefunden.	1963 vorh.
№		See oder Moor? Acker, Haide, Wald? Offene Ansiedelung, Höhle, Pfahlbau? Befestigung?	Dolmen, Ganggrab, Riesenbett? Stein oder Erdhügel? Flachgrab?	Leichenbeisetzung? (hockend od. gestreckt od. Schädelgrab?) Partielle oder totale Verbrennung? Mit Beigabe von Thierknochen?	Lag am linken Oberschenkel.	1988 vorh.
№		See oder Moor? Acker, Haide, Wald? Offene Ansiedelung, Höhle, Pfahlbau? Befestigung?	Dolmen, Ganggrab, Riesenbett? Stein oder Erdhügel? Flachgrab?	Leichenbeisetzung? (hockend od. gestreckt od. Schädelgrab?) Partielle oder totale Verbrennung? Mit Beigabe von Thierknochen?	Desgl.	1983 vorh.
№		See oder Moor? Acker, Haide, Wald? Offene Ansiedelung, Höhle, Pfahlbau? Befestigung?	Dolmen, Ganggrab, Riesenbett? Stein oder Erdhügel? Flachgrab?	Leichenbeisetzung? (hockend od. gestreckt od. Schädelgrab?) Partielle oder totale Verbrennung? Mit Beigabe von Thierknochen?	Desgl.	a–c) 1970 vorh.
№		See oder Moor? Acker, Haide, Wald? Offene Ansiedelung, Höhle, Pfahlbau? Befestigung?	Dolmen, Ganggrab, Riesenbett? Stein oder Erdhügel? Flachgrab?	Leichenbeisetzung? (hockend od. gestreckt od. Schädelgrab?) Partielle oder totale Verbrennung? Mit Beigabe von Thierknochen?	Desgl.	1970 – Stück c. Eisen vorh.

Summe der Funde:	a. Seen:	Mooren:	Acker:	Haide:	Wald:	Ansiedelngn.:	Höhln.:	Pfahlbtn.:
	Befstg.:	Dolmen etc.	Hügelgr.:	Flachgr.:	Skeletgr.:	Gr. m. p. Vbr.	tot. V.:	Unbest.:
Total-summe d. Funde:	a. Seen:	Mooren:	Acker:	Haide:	Wald:	Ansiedelngn.:	Höhln.:	Pfahlbtn.:
	Befstg.:	Dolmen etc.	Hügelgr.:	Flachgr.:	Skeletgr.:	Gr. m. p. Vbr.	tot. V.:	Unbest.:

1. Nummer.	2. Fundort.	3. Zeichnung.	4. Gegenstand, dessen Art, Form, Ornament und Erhaltungs-Zustand.	5. Maasse.	6. Material u. Farbe.
Laufende No. **1275.** Acten-No. 271.92. Inventar-No. II 35.92. Frühere No. II	Ort: Wettersheim. Kreis: Schleiden. Regierungsbezirk: Aachen. Land:		Ovaler Anhänger aus dünnem Silberblech mit einer Oese und Resten einer eisernen Kette.	Hhe.: Lge.: 3 cm gr. Br.: kl. Br.: o. Dm. m. Dm. u. Dm. gr. Uf.	Gestein: (Flint:) Metall: Silb. Eisen. Thon: Glas: Org. Subst.:
Laufende No. **1276.** Acten-No. Inventar-No. Frühere No. II	Ort: Wettersheim. Kreis: Regierungsbezirk: Land:		Zerbrochene kreisrunde Fibel aus Silber mit farbigen Glas-Einlagen und ein Stück dicken blaugrünen Glases.	Hhe.: Lge.: gr. Br.: 4 kl. Br.: o. Dm. m. Dm. u. Dm. gr. Uf.	Gestein: (Flint:) Metall: Silber. Thon: Glas: blau. gelb. Org. Subst.:
Laufende No. **1277.** Acten-No. Inventar-No. Frühere No. II	Ort: Wettersheim. Kreis: Regierungsbezirk: Land:		Kreisrunde Bronze-Fibel mit einem getriebenen Buckel in der Mitte und reicher Strich-Verzierung; die eiserne Nadel ist abgebrochen.	Hhe.: Lge.: gr. Br.: 4,5 kl. Br.: o. Dm. m. Dm. u. Dm. gr. Uf.	Gestein: (Flint:) Metall: Bronze. Thon: Glas: Org. Subst.:
Laufende No. **1278.** Acten-No. Inventar-No. Frühere No. II	Ort: Wettersheim. Kreis: Regierungsbezirk: Land:	 	1 grosse und eine grössere Anzahl von kleineren und sehr kleinen buntfarbigen sowie einfarbigen Glasperlen. Vorherrschend sind die Farben rot, gelb und weiss.	Hhe.: Lge.: gr. Br.: 2,8 kl. Br.: o. Dm. m. Dm. u. Dm. gr. Uf.	Gestein: (Flint:) Metall: Thon: Glas: farbig. Org. Subst.:
Laufende No. **1279.** Acten-No. Inventar-No. Frühere No. II	Ort: Wettersheim. Kreis: Regierungsbezirk: Land:		Bronze-Nadel, oben zu einer Oese umgebogen; gut erhalten.	Hhe.: Lge.: 13,4 gr. Br.: kl. Br.: o. Dm. m. Dm. u. Dm. gr. Uf.	Gestein: (Flint:) Metall: Bronze. Thon: Glas: Org. Subst.:
Laufende No. **1280.** Acten-No. Inventar-No. Frühere No. II	Ort: Wettersheim. Kreis: Regierungsbezirk: Land:		Kreisrunder Schlossbeschlag von Bronze mit angerosteter Eisenmasse, gut erhalten.	Hhe.: Lge.: gr. Br.: 4,6 kl. Br.: o. Dm. m. Dm. u. Dm. gr. Uf.	Gestein: (Flint:) Metall: Br. Eis. Thon: Glas: Org. Subst.:
Laufende No. **1281.** Acten-No. Inventar-No. Frühere No. II	Ort: Wettersheim. Kreis: Regierungsbezirk: Land:		Spitz zulaufendes eis. Messer mit abgesetzter Griffzunge; ziemlich gut erhalten.	Hhe.: Lge.: 14,5 gr. Br.: 2,5 kl. Br.: o. Dm. m. Dm. u. Dm. gr. Uf.	Gestein: (Flint:) Metall: Eisen. Thon: Glas: Org. Subst.:

Summe d. Gegenst.:	a. Stein:	(Flint:	) Bronze:	Eisen:	Br. u. E.:	Gold:	Silber:	Elktr.:
	Thon:	Glas:	Bernst.:	Holz:	Horn:	Knochen:	Elfenbn.:	Muschln.:
Total-Summe d. Gegenst.:	a. Stein:	(Flint:	) Bronze:	Eisen:	Br. u. E.:	Gold:	Silber:	Elktr.:
	Thon:	Glas:	Bernst.:	Holz:	Horn:	Knochen:	Elfenbn.:	Muschln.:

7. Etikett-Nummer.	8. Zubehörige Funde.	9. Art der Fundstätte.		10. Bestattungsart.	11. Bemerkungen.	12. Vorbesitzer Jahr und Art der Erwerbung.
№	Nro. 1275–1288.	See oder Moor? Acker, Haide, Wald? Offene Ansiedelung, Höhle, Pfahlbau? Befestigung?	Dolmen, Ganggrab, Riesenbett? Stein oder Erdhügel? Flachgrab?	Leichenbeisetzung? (hockend od. gestreckt od. Schädelgrab?) Partielle oder totale Verbrennung? Mit Beigabe von Thierknochen?	Grab V. Lag unter dem Unterkiefer auf dem Halse des Skelets.	Milz. E. J. II 36. 92. 1963 vorh. + 15 Stein
№		See oder Moor? Acker, Haide, Wald? Offene Ansiedelung, Höhle, Pfahlbau? Befestigung?	Dolmen, Ganggrab, Riesenbett? Stein oder Erdhügel? Flachgrab?	Leichenbeisetzung? (hockend od. gestreckt od. Schädelgrab?) Partielle oder totale Verbrennung? Mit Beigabe von Thierknochen?	Desgl.	1970 vorh.
№		See oder Moor? Acker, Haide, Wald? Offene Ansiedelung, Höhle, Pfahlbau? Befestigung?	Dolmen, Ganggrab, Riesenbett? Stein oder Erdhügel? Flachgrab?	Leichenbeisetzung? (hockend od. gestreckt od. Schädelgrab?) Partielle oder totale Verbrennung? Mit Beigabe von Thierknochen?	Lag an der linken Brustseite.	
№		See oder Moor? Acker, Haide, Wald? Offene Ansiedelung, Höhle, Pfahlbau? Befestigung?	Dolmen, Ganggrab, Riesenbett? Stein oder Erdhügel? Flachgrab?	Leichenbeisetzung? (hockend od. gestreckt od. Schädelgrab?) Partielle oder totale Verbrennung? Mit Beigabe von Thierknochen?	Lagen als Kette um den Hals.	Bronze, Hast 1983 vorh.
№		See oder Moor? Acker, Haide, Wald? Offene Ansiedelung, Höhle, Pfahlbau? Befestigung?	Dolmen, Ganggrab, Riesenbett? Stein oder Erdhügel? Flachgrab?	Leichenbeisetzung? (hockend od. gestreckt od. Schädelgrab?) Partielle oder totale Verbrennung? Mit Beigabe von Thierknochen?	Lag an der rechten Kopfseite.	
№		See oder Moor? Acker, Haide, Wald? Offene Ansiedelung, Höhle, Pfahlbau? Befestigung?	Dolmen, Ganggrab, Riesenbett? Stein oder Erdhügel? Flachgrab?	Leichenbeisetzung? (hockend od. gestreckt od. Schädelgrab?) Partielle oder totale Verbrennung? Mit Beigabe von Thierknochen?	Lag am linken Oberschenkel.	
№		See oder Moor? Acker, Haide, Wald? Offene Ansiedelung, Höhle, Pfahlbau? Befestigung?	Dolmen, Ganggrab, Riesenbett? Stein oder Erdhügel? Flachgrab?	Leichenbeisetzung? (hockend od. gestreckt od. Schädelgrab?) Partielle oder totale Verbrennung? Mit Beigabe von Thierknochen?	Desgl.	

Summe der Funde:	a. Seen:	Mooren:	Acker:	Haide:	Wald:	Ansiedelngn.:	Höhln.:	Pfahlbtn.:
	Befstg.:	Dolmen etc.	Hügelgr.:	Flachgr.:	Skeletgr.:	Gr. m. p. Vbr.	tot. V.:	Unbest.:
Total-Summe d. Funde:	a. Seen:	Mooren:	Acker:	Haide:	Wald:	Ansiedelngn.:	Höhln.:	Pfahlbtn.:
	Befstg.:	Dolmen etc.	Hügelgr.:	Flachgr.:	Skeletgr.:	Gr. m. p. Vbr.	tot. V.:	Unbest.:

Abtheilung: I i. Rheinprovinz. Fol. 183.

1. Nummer.	2. Fundort.	3. Zeichnung.	4. Gegenstand, dessen Art, Form, Ornament und Erhaltungs-Zustand.	5. Maasse.	6. Material u. Farbe.
Laufende No. **1282.** Acten-No. 271.92. Inventar-No. II 35.92. Frühere No. II	Ort: Metternheim. Kreis: Schleiden. Regierungsbezirk: Aachen. Land:		ab: Zwei eiserne kleine Ringe, der eine länglich, der andere kreisrund; stark verrostet.	Hhe.: Lge.: gr. Br.: 3,6 cm kl. Br.: o. Dm. m. Dm. u. Dm. gr. Uf.	Gestein: (Flint:) Metall: Eisen. Thon: Glas: Org. Subst.:
Laufende No. **1283.** Acten-No. Inventar-No. Frühere No. II	Ort: Metternheim. Kreis: Regierungsbezirk: Land:		Bruchstücke eines Fingerringes, aus einem dünnen Streifen von Silberblech hergestellt.	Hhe.: Lge.: gr. Br.: kl. Br.: o. Dm. m. Dm. u. Dm. gr. Uf.	Gestein: (Flint:) Metall: Silber. Thon: Glas: Org. Subst.:
Laufende No. **1284.** Acten-No. Inventar-No. Frühere No. II	Ort: Metternheim. Kreis: Regierungsbezirk: Land:		Kleine Nähnadel von Bronze mit Oehr.	Hhe.: Lge.: 4,95 gr. Br.: kl. Br.: o. Dm. m. Dm. u. Dm. gr. Uf.	Gestein: (Flint:) Metall: Bronze. Thon: Glas: Org. Subst.:
Laufende No. **1285.** Acten-No. Inventar-No. Frühere No. II	Ort: Metternheim. Kreis: Regierungsbezirk: Land:	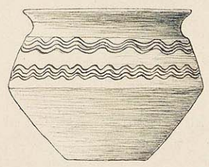	Thongefäss, Scheibenarbeit, mit weiter Mündung und einer, oben mit 2 Bändern von Wellenlinien verzierten, scharf ungebrochenen Ausbauchung; wenig ergänzt.	Hhe.: 14,4 Lge.: gr. Br.: 19 kl. Br.: o. Dm. 16,5 m. Dm. u. Dm. 8,2 gr. Uf. 59,5	Gestein: (Flint:) Metall: Thon: schwarzgrau. Glas: Org. Subst.:
Laufende No. **1286.** Acten-No. Inventar-No. Frühere No. II	Ort: Metternheim. Kreis: Regierungsbezirk: Land:		Grünlicher Glasbecher, oben am weitesten, mit gewölbtem Boden; zerbrochen und wieder zusammengesetzt; ziemlich vollständig.	Hhe.: 13 Lge.: gr. Br.: kl. Br.: o. Dm. 6,9 m. Dm. u. Dm. gr. Uf.	Gestein: (Flint:) Metall: Thon: Glas: grünlich. Org. Subst.:
Laufende No. **1287.** Acten-No. Inventar-No. Frühere No. II	Ort: Metternheim. Kreis: Regierungsbezirk: Land:		Dünne Bronze-Nadel, in 2 Stücke zerbrochen, oben mit Querriefeln verziert.	Hhe.: Lge.: 11,4 gr. Br.: kl. Br.: o. Dm. m. Dm. u. Dm. gr. Uf.	Gestein: (Flint:) Metall: Bronze. Thon: Glas: Org. Subst.:
Laufende No. **1288.** Acten-No. Inventar-No. Frühere No. II	Ort: Metternheim. Kreis: Regierungsbezirk: Land:	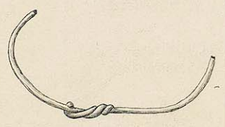	Bruchstücke eines Ringes aus dünnem Bronze-Draht mit um einander gewundenen Enden.	Hhe.: Lge.: gr. Br.: 2,5 kl. Br.: o. Dm. m. Dm. u. Dm. gr. Uf.	Gestein: (Flint:) Metall: Bronze. Thon: Glas: Org. Subst.:

7. Etikett-Nummer.	8. Zubehörige Funde.	9. Art der Fundstätte.		10. Bestattungsart.	11. Bemerkungen.	12. Vorbesitzer Jahr und Art der Erwerbung.
№	s. oben.	See oder Moor? Acker, Haide, Wald? Offene Ansiedelung, Höhle, Pfahlbau? Befestigung?	Dolmen, Ganggrab, Riesenbett? Stein oder Erdhügel? Flachgrab?	Leichenbeisetzung? (hockend od. gestreckt od. Schädelgrab?) Partielle oder totale Verbrennung? Mit Beigabe von Thierknochen?	Lag am linken Oberschenkel des Skelets.	Weiß. E. J. I 36. 92.
№		See oder Moor? Acker, Haide, Wald? Offene Ansiedelung, Höhle, Pfahlbau? Befestigung?	Dolmen, Ganggrab, Riesenbett? Stein oder Erdhügel? Flachgrab?	Leichenbeisetzung? (hockend od. gestreckt od. Schädelgrab?) Partielle oder totale Verbrennung? Mit Beigabe von Thierknochen?	Lag an der linken Hand.	1963 vorh. 257 ? und
№		See oder Moor? Acker, Haide, Wald? Offene Ansiedelung, Höhle, Pfahlbau? Befestigung?	Dolmen, Ganggrab, Riesenbett? Stein oder Erdhügel? Flachgrab?	Leichenbeisetzung? (hockend od. gestreckt od. Schädelgrab?) Partielle oder totale Verbrennung? Mit Beigabe von Thierknochen?	Lag auf dem linken Unterschenkel.	
№		See oder Moor? Acker, Haide, Wald? Offene Ansiedelung, Höhle, Pfahlbau? Befestigung?	Dolmen, Ganggrab, Riesenbett? Stein oder Erdhügel? Flachgrab?	Leichenbeisetzung? (hockend od. gestreckt od. Schädelgrab?) Partielle oder totale Verbrennung? Mit Beigabe von Thierknochen?	Stand an der Aussenseite des rechten Unterschenkels.	
№		See oder Moor? Acker, Haide, Wald? Offene Ansiedelung, Höhle, Pfahlbau? Befestigung?	Dolmen, Ganggrab, Riesenbett? Stein oder Erdhügel? Flachgrab?	Leichenbeisetzung? (hockend od. gestreckt od. Schädelgrab?) Partielle oder totale Verbrennung? Mit Beigabe von Thierknochen?	Desgl.	1963 vorh. Verbrecher 85
№		See oder Moor? Acker, Haide, Wald? Offene Ansiedelung, Höhle, Pfahlbau? Befestigung?	Dolmen, Ganggrab, Riesenbett? Stein oder Erdhügel? Flachgrab?	Leichenbeisetzung? (hockend od. gestreckt od. Schädelgrab?) Partielle oder totale Verbrennung? Mit Beigabe von Thierknochen?	Lag an der rechten Hand.	
№		See oder Moor? Acker, Haide, Wald? Offene Ansiedelung, Höhle, Pfahlbau? Befestigung?	Dolmen, Ganggrab, Riesenbett? Stein oder Erdhügel? Flachgrab?	Leichenbeisetzung? (hockend od. gestreckt od. Schädelgrab?) Partielle oder totale Verbrennung? Mit Beigabe von Thierknochen?	Desgl.	

Summe d. Gegenst.:	a. Stein:	(Flint:	) Bronze:	Eisen:	Br. u. E.:	Gold:	Silber:	Elktr.:
	Thon:	Glas:	Bernst.:	Holz:	Horn:	Knochen:	Elfenbn.:	Muschln.:

Summe der Funde:	a. Seen:	Mooren:	Acker:	Haide:	Wald:	Ansiedelngn.:	Höhln.:	Pfahlbtn.:
	Befstg.:	Dolmen etc.	Hügelgr.:	Flachgr.:	Skeletgr.:	Gr. m. p. Vbr.	tot. V.:	Unbest.:

Total-Summe d. Gegenst.:	a. Stein:	(Flint:	) Bronze:	Eisen:	Br. u. E.:	Gold:	Silber:	Elktr.:
	Thon:	Glas:	Bernst.:	Holz:	Horn:	Knochen:	Elfenbn.:	Muschln.:

Total-Summe d. Funde:	a. Seen:	Mooren:	Acker:	Haide:	Wald:	Ansiedelngn.:	Höhln.:	Pfahlbtn.:
	Befstg.:	Dolmen etc.	Hügelgr.:	Flachgr.:	Skeletgr.:	Gr. m. p. Vbr.	tot. V.:	Unbest.:

1. Nummer.	2. Fundort.	3. Zeichnung.	4. Gegenstand, dessen Art, Form, Ornament und Erhaltungs-Zustand.	5. Maasse.	6. Material u. Farbe.
Laufende No. **1289.** Acten-No. 271. 92. Inventar-No. I 35. 92. Frühere No. III	Ort: Nettersheim. Kreis: Schleiden. Regierungsbezirk: Aachen. Land:	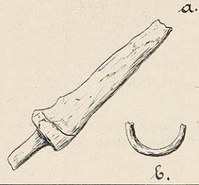 a. b.	a: Eis. Messer mit schmaler Griffzunge und einem schmalen Querbande zwischen Griff u. Klinge; defect. b: Hälfte eines eis. Ringes, vielleicht Scheidenbeschlag.	Hhe.: Lge.: a = 13 cm. gr. Br.: b = 4,3 kl. Br.: o. Dm. m. Dm. u. Dm. gr. Uf.	Gestein: (Flint:) Metall: Eisen. Thon: Glas: Org. Subst.:
Laufende No. **1290.** Acten-No. Inventar-No. Frühere No. III	Ort: Nettersheim. Kreis: Regierungsbezirk: Land:		Kleiner flacher Bronze-Ring.	Hhe.: Lge.: gr. Br.: 2,5 kl. Br.: o. Dm. m. Dm. u. Dm. gr. Uf.	Gestein: (Flint:) Metall: Bronze. Thon: Glas: Org. Subst.:
Laufende No. **1291.** Acten-No. Inventar-No. Frühere No. III	Ort: Nettersheim. Kreis: Regierungsbezirk: Land:		Eine Anzahl bunt- und einfarbiger Perlen aus Glas, Paste und Bernstein. Vorherrschend sind die Farben rot, gelb und grün.	Hhe.: Lge.: gr. Br.: kl. Br.: o. Dm. m. Dm. u. Dm. gr. Uf.	Gestein: (Flint:) Metall: Thon: Glas: bunt-farbig. Org. Subst.: Bernstein.
Laufende No. **1292.** Acten-No. Inventar-No. Frühere No. III	Ort: Nettersheim. Kreis: Regierungsbezirk: Land:		a b: Zwei Ringe aus Bronzedraht, mehrfach zerbrochen. Die Enden sind zu einem Haken und einer Oese umgebogen.	Hhe.: Lge.: gr. Br.: 6 kl. Br.: o. Dm. m. Dm. u. Dm. gr. Uf.	Gestein: (Flint:) Metall: Bronze. Thon: Glas: Org. Subst.:
Laufende No. **1293.** Acten-No. Inventar-No. Frühere No. III	Ort: Nettersheim. Kreis: Regierungsbezirk: Land:		Kleine 8förmige Bronze-Doppelöse und einige andere kleine Fragmente.	Hhe.: Lge.: 1,6 gr. Br.: kl. Br.: o. Dm. m. Dm. u. Dm. gr. Uf.	Gestein: (Flint:) Metall: Bronze. Thon: Glas: Org. Subst.:
Laufende No. **1294.** Acten-No. Inventar-No. Frühere No. IV	Ort: Nettersheim. Kreis: Regierungsbezirk: Land:		Eisernes Messer mit langer schmaler Griffzunge; ziemlich stark verrostet, aber in der Form gut erkennbar.	Hhe.: Lge.: 17 gr. Br.: 2,5 kl. Br.: o. Dm. m. Dm. u. Dm. gr. Uf.	Gestein: (Flint:) Metall: Eisen. Thon: Glas: Org. Subst.:
Laufende No. **1295.** Acten-No. Inventar-No. Frühere No. IV	Ort: Nettersheim. Kreis: Regierungsbezirk: Land:		Eis. Ring u. einige kleine eis. Fragmente, durch Rost stark beschädigt.	Hhe.: Lge.: gr. Br.: 4,5 kl. Br.: o. Dm. m. Dm. u. Dm. gr. Uf.	Gestein: (Flint:) Metall: Eisen. Thon: Glas: Org. Subst.:

Summe d. Gegenst.:	a. Stein:	(Flint:	) Bronze:	Eisen:	Br. u. E.:	Gold:	Silber:	Elktr.:
	Thon:	Glas:	Bernst.:	Holz:	Horn:	Knochen:	Elfenbn.:	Muschln.:
Total-Summe d. Gegenst.:	a. Stein:	(Flint:	) Bronze:	Eisen:	Br. u. E.:	Gold:	Silber:	Elktr.:
	Thon:	Glas:	Bernst.:	Holz:	Horn:	Knochen:	Elfenbn.:	Muschln.:

7. Etikett-Nummer.	8. Zubehörige Funde.	9. Art der Fundstätte.		10. Bestattungsart.	11. Bemerkungen.	12. Vorbesitzer Jahr und Art der Erwerbung.
№	Nro. 1289-1293.	See oder Moor? Acker, Haide, Wald? Offene Ansiedelung, Höhle, Pfahlbau? Befestigung?	Dolmen, Ganggrab, Riesenbett? Stein oder Erdhügel? Flachgrab?	Leichenbeisetzung? (hockend od. gestreckt od. Schädelgrab?) Partielle oder totale Verbrennung? Mit Beigabe von Thierknochen?	Grab VI. Lagen am linken Oberschenkel des Skeletts.	Mily. E. J. I 36. 92. a) 1570 Mrk. b) 1570 Mrk.
№		See oder Moor? Acker, Haide, Wald? Offene Ansiedelung, Höhle, Pfahlbau? Befestigung?	Dolmen, Ganggrab, Riesenbett? Stein oder Erdhügel? Flachgrab?	Leichenbeisetzung? (hockend od. gestreckt od. Schädelgrab?) Partielle oder totale Verbrennung? Mit Beigabe von Thierknochen?	Lag an der linken Schulter.	
№		See oder Moor? Acker, Haide, Wald? Offene Ansiedelung, Höhle, Pfahlbau? Befestigung?	Dolmen, Ganggrab, Riesenbett? Stein oder Erdhügel? Flachgrab?	Leichenbeisetzung? (hockend od. gestreckt od. Schädelgrab?) Partielle oder totale Verbrennung? Mit Beigabe von Thierknochen?	Lagen a. Kette um den Hals.	1572 Mrk.
№		See oder Moor? Acker, Haide, Wald? Offene Ansiedelung, Höhle, Pfahlbau? Befestigung?	Dolmen, Ganggrab, Riesenbett? Stein oder Erdhügel? Flachgrab?	Leichenbeisetzung? (hockend od. gestreckt od. Schädelgrab?) Partielle oder totale Verbrennung? Mit Beigabe von Thierknochen?	Lagen am Halse (?).	1570 Mrk.
№		See oder Moor? Acker, Haide, Wald? Offene Ansiedelung, Höhle, Pfahlbau? Befestigung?	Dolmen, Ganggrab, Riesenbett? Stein oder Erdhügel? Flachgrab?	Leichenbeisetzung? (hockend od. gestreckt od. Schädelgrab?) Partielle oder totale Verbrennung? Mit Beigabe von Thierknochen?	Die Oese lag am Halse (?).	
№	Nro. 1294-1298.	See oder Moor? Acker, Haide, Wald? Offene Ansiedelung, Höhle, Pfahlbau? Befestigung?	Dolmen, Ganggrab, Riesenbett? Stein oder Erdhügel? Flachgrab?	Leichenbeisetzung? (hockend od. gestreckt od. Schädelgrab?) Partielle oder totale Verbrennung? Mit Beigabe von Thierknochen?	Grab VII. Lag am link. Unterschenkel des Skelets.	
№		See oder Moor? Acker, Haide, Wald? Offene Ansiedelung, Höhle, Pfahlbau? Befestigung?	Dolmen, Ganggrab, Riesenbett? Stein oder Erdhügel? Flachgrab?	Leichenbeisetzung? (hockend od. gestreckt od. Schädelgrab?) Partielle oder totale Verbrennung? Mit Beigabe von Thierknochen?	m. vrk. Lagen am rechten Beckenknochen.	1570 Mrk.

Summe der Funde:	a. Seen:	Mooren:	Acker:	Haide:	Wald:	Ansiedelngn.:	Höhln.:	Pfahlbtn.:
	Befstg.:	Dolmen etc.	Hügelgr.:	Flachgr.:	Skeletgr.:	Gr. m. p. Vbr.	tot. V.:	Unbest.:
Total-Summe d. Funde:	a. Seen:	Mooren:	Acker:	Haide:	Wald:	Ansiedelngn.:	Höhln.:	Pfahlbtn.:
	Befstg.:	Dolmen etc.	Hügelgr.:	Flachgr.:	Skeletgr.:	Gr. m. p. Vbr.	tot. V.:	Unbest.:

1. Nummer.	2. Fundort.	3. Zeichnung.	4. Gegenstand, dessen Art, Form, Ornament und Erhaltungs-Zustand.	5. Maasse.	6. Material u. Farbe.
Laufende No. **1296.** Acten-No. 221. 92. Inventar-No. I 35. 92. Frühere No. IV	Ort: Mettersheim. Kreis: Schleiden. Regierungsbezirk: Aachen. Land:		Eiserne Schnalle, stark verrostet.	Hhe.: Lge.: gr. Br.: 4, 7 cm kl. Br.: o. Dm. m. Dm. u. Dm. gr. Uf.	Gestein: (Flint:) Metall: Eisen. Thon: Glas: Org. Subst.:
Laufende No. **1297.** Acten-No. Inventar-No. Frühere No. IV	Ort: Mettersheim. Kreis: Regierungsbezirk: Land:	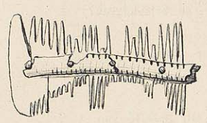	Zweireihiger Knochen-Kamm mit eis. Nieten, stark defect.	Hhe.: Lge.: 11, 2 gr. Br.: 5, 4 kl. Br.: o. Dm. m. Dm. u. Dm. gr. Uf.	Gestein: (Flint:) Metall: Eisen. Thon: Glas: Org. Subst.: Knochen.
Laufende No. **1298.** Acten-No. Inventar-No. Frühere No. IV	Ort: Mettersheim. Kreis: Regierungsbezirk: Land:		Thonring mit engem Halse, kleeblattförmiger Fülle und abgebrochenem Henkel; hart gebrannt.	Hhe.: 17 Lge.: gr. Br.: kl. Br.: o. Dm. 6 u. 5 m. Dm. u. Dm. 6 gr. Uf. 35, 5	Gestein: (Flint:) Metall: Thon: weisslich. Glas: Org. Subst.:
Laufende No. **1299.** Acten-No. Inventar-No. Frühere No. V	Ort: Mettersheim. Kreis: Regierungsbezirk: Land:		Eis. Schildbuckel mit rundem niedrigem Knopf auf dem Scheitel und eis. Nieten im Rande; stark verrostet und am Rande etwas defect.	Hhe.: 8 Lge.: gr. Br.: kl. Br.: o. Dm. m. Dm. u. Dm. 17, 2 gr. Uf.	Gestein: (Flint:) Metall: Eisen. Thon: Glas: Org. Subst.:
Laufende No. **1300.** Acten-No. Inventar-No. Frühere No. V	Ort: Mettersheim. Kreis: Regierungsbezirk: Land:		Langes einschneidiges Messer oder Dolch mit langer Griffzunge; ziemlich gut erhalten.	Hhe.: Lge.: 38, 4 gr. Br.: 4, 2 kl. Br.: o. Dm. m. Dm. u. Dm. gr. Uf.	Gestein: (Flint:) Metall: Eisen. Thon: Glas: Org. Subst.:
Laufende No. **1301.** Acten-No. Inventar-No. Frühere No. V	Ort: Mettersheim. Kreis: Regierungsbezirk: Land:		Desgl., aber stärker beschädigt, mit halb abgebrochener Griffzunge.	Hhe.: Lge.: 35 gr. Br.: 3, 5 kl. Br.: o. Dm. m. Dm. u. Dm. gr. Uf.	Gestein: (Flint:) Metall: Eisen. Thon: Glas: Org. Subst.:
Laufende No. **1302.** Acten-No. Inventar-No. Frühere No. V	Ort: Mettersheim. Kreis: Regierungsbezirk: Land:	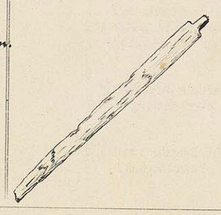	Breites langes zweischneidiges Schwert mit abgebrochener Spitze und zur Hälfte fehlender Griffzunge; stark verrostet, gekrümmt und mit Resten einer hölzernen Scheide.	Hhe.: Lge.: 79, 5 gr. Br.: 5, 6 kl. Br.: o. Dm. m. Dm. u. Dm. gr. Uf.	Gestein: (Flint:) Metall: Eisen. Thon: Glas: Org. Subst.:

Summe d. Gegenst.:	a. Stein:	(Flint:	) Bronze:	Eisen:	Br. u. E.:	Gold:	Silber:	Elktr.:
	Thon:	Glas:	Bernst.:	Holz:	Horn:	Knochen:	Elfenbn.:	Muschln.:
Total-Summe d. Gegenst.:	a. Stein:	(Flint:	) Bronze:	Eisen:	Br. u. E.:	Gold:	Silber.	Elktr.:
	Thon:	Glas:	Bernst.:	Holz:	Horn:	Knochen:	Elfenbn.:	Muschln.:

7. Etikett-Nummer.	8. Zubehörige Funde.	9. Art der Fundstätte.		10. Bestattungsart.	11. Bemerkungen.	12. Vorbesitzer Jahr und Art der Erwerbung.
№	s. oben.	See oder Moor? Acker, Haide, Wald? Offene Ansiedelung, Höhle, Pfahlbau? Befestigung?	Dolmen, Ganggrab, Riesenbett? Stein oder Erdhügel? Flachgrab?	Leichenbeisetzung? (hockend od. gestreckt od. Schädelgrab?) Partielle oder totale Verbrennung? Mit Beigabe von Thierknochen?	Lag auf der rechten Seite des Beckens.	Mitz. E. I. I 36. 92. 1572 ark.
№		See oder Moor? Acker, Haide, Wald? Offene Ansiedelung, Höhle, Pfahlbau? Befestigung?	Dolmen, Ganggrab, Riesenbett? Stein oder Erdhügel? Flachgrab?	Leichenbeisetzung? (hockend od. gestreckt od. Schädelgrab?) Partielle oder totale Verbrennung? Mit Beigabe von Thierknochen?		1570-Bk vork.
№		See oder Moor? Acker, Haide, Wald? Offene Ansiedelung, Höhle, Pfahlbau? Befestigung?	Dolmen, Ganggrab, Riesenbett? Stein oder Erdhügel? Flachgrab?	Leichenbeisetzung? (hockend od. gestreckt od. Schädelgrab?) Partielle oder totale Verbrennung? Mit Beigabe von Thierknochen?		
№	Nro. 1299 – 1305.	See oder Moor? Acker, Haide, Wald? Offene Ansiedelung, Höhle, Pfahlbau? Befestigung?	Dolmen, Ganggrab, Riesenbett? Stein oder Erdhügel? Flachgrab?	Leichenbeisetzung? (hockend od. gestreckt od. Schädelgrab?) Partielle oder totale Verbrennung? Mit Beigabe von Thierknochen?	Grab VIII. Lag an der Aussenseite eines Unterschenkels.	1963 verh.
№		See oder Moor? Acker, Haide, Wald? Offene Ansiedelung, Höhle, Pfahlbau? Befestigung?	Dolmen, Ganggrab, Riesenbett? Stein oder Erdhügel? Flachgrab?	Leichenbeisetzung? (hockend od. gestreckt od. Schädelgrab?) Partielle oder totale Verbrennung? Mit Beigabe von Thierknochen?	Lag an der linken Seite des Skelets.	1963 verh. der obere Teil mit der Griffzunge ist abgebrochen u. fehlt
№		See oder Moor? Acker, Haide, Wald? Offene Ansiedelung, Höhle, Pfahlbau? Befestigung?	Dolmen, Ganggrab, Riesenbett? Stein oder Erdhügel? Flachgrab?	Leichenbeisetzung? (hockend od. gestreckt od. Schädelgrab?) Partielle oder totale Verbrennung? Mit Beigabe von Thierknochen?		1964 verh.
№		See oder Moor? Acker, Haide, Wald? Offene Ansiedelung, Höhle, Pfahlbau? Befestigung?	Dolmen, Ganggrab, Riesenbett? Stein oder Erdhügel? Flachgrab?	Leichenbeisetzung? (hockend od. gestreckt od. Schädelgrab?) Partielle oder totale Verbrennung? Mit Beigabe von Thierknochen?	Lag an der rechten Seite des Skelets.	1964 verh.

Summe der Funde:	a. Seen:	Mooren:	Acker:	Haide:	Wald:	Ansiedelngn.:	Höhln.:	Pfahlbtn.:
	Befstg.:	Dolmen etc.	Hügelgr.:	Flachgr.:	Skeletgr.:	Gr. m. p. Vbr.	tot. V.:	Unbest.:
Total-Summe d. Funde:	a. Seen:	Mooren:	Acker:	Haide:	Wald:	Ansiedelngn.:	Höhln.:	Pfahlbtn.:
	Befstg.:	Dolmen etc.	Hügelgr.:	Flachgr.:	Skeletgr.:	Gr. m. p. Vbr.	tot. V.:	Unbest.:

1. Nummer.	2. Fundort.	3. Zeichnung.	4. Gegenstand, dessen Art, Form, Ornament und Erhaltungs-Zustand.	5. Maasse.	6. Material u. Farbe.
Laufende No. 1303. Acten-No. 271.92. Inventar-No. I 35.92. Frühere No. V	Ort: Vettersheim. Kreis: Schleiden. Regierungsbezirk: Aachen. Land:		Bruchstücke einer eis. Gürtelschnalle mit schwachen Spuren ehemaliger Silbertauschierung.	Hhe.: Lge.: gr. Br.: kl. Br.: o. Dm. m. Dm. u. Dm. gr. Uf.	Gestein: (Flint:) Metall: Eisen. Thon: Glas: Org. Subst.:
Laufende No. 1304. Acten-No. Inventar-No. Frühere No. V	Ort: Vettersheim. Kreis: Regierungsbezirk: Land:		Eine grosse Anzahl von eis. Fragmenten, welche von einem eisenbeschlagenen hölzernen Kessel oder Eimer mit torquiertem eis. Henkel herrühren.	Hhe.: Lge.: gr. Br.: kl. Br.: o. Dm. m. Dm. u. Dm. gr. Uf.	Gestein: (Flint:) Metall: Eisen. Thon: Glas: Org. Subst.:
Laufende No. 1305. Acten-No. Inventar-No. Frühere No. V	Ort: Vettersheim. Kreis: Regierungsbezirk: Land:		Schädel des zu diesem Grabfunde gehörigen Skelets. Die untere Gesichtshälfte fehlt.	Hhe.: Lge.: gr. Br.: kl. Br.: o. Dm. m. Dm. u. Dm. gr. Uf.	Gestein: (Flint:) Metall: Thon: Glas: Org. Subst.: Knochen.
Laufende No. 1306. Acten-No. 1328.91. Inventar-No. I 195.91. Frühere No.	Ort: Cöln. Kreis: Regierungsbezirk: Land:		Grosser, massiver, kugelrunder Nadelkopf aus Bronze mit eingebohrten Löchern und mit Linien-Verzierung, welche sehr geschmackvoll, aber stark beschädigt ist.	Hhe.: 6 cm Lge.: gr. Br.: kl. Br.: o. Dm. m. Dm. u. Dm. gr. Uf. 14,5	Gestein: (Flint:) Metall: Bronze. Thon: Glas: Org. Subst.:
Laufende No. 1307. Acten-No. 99.93. Inventar-No. I 9.93. Frühere No.	Ort: Cöln. Kreis: Regierungsbezirk: Land:	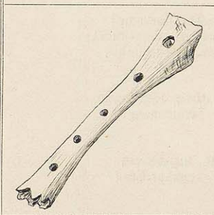	Flöte mit 5 Löchern, aus einem Röhrenknochen hergestellt.	Hhe.: Lge.: 16,5 gr. Br.: kl. Br.: o. Dm. m. Dm. u. Dm. gr. Uf.	Gestein: (Flint:) Metall: Thon: Glas: Org. Subst.: Knochen.
Laufende No. 1308. Acten-No. Inventar-No. Frühere No.	Ort: Cöln. Kreis: Regierungsbezirk: Land:	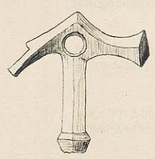	Kleiner Bronze-Hammer, am Stiel abgebrochen und der einen Seite etwas defect.	Hhe.: Lge.: 4 gr. Br.: 4 kl. Br.: o. Dm. m. Dm. u. Dm. gr. Uf.	Gestein: (Flint:) Metall: Bronze. Thon: Glas: Org. Subst.:
Laufende No. 1309. Acten-No. 486.93. Inventar-No. I 62.93. Frühere No. 10.	Ort: Trier. Kreis: Regierungsbezirk: Land:	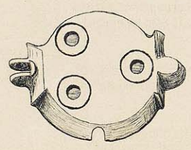 1/1	Hälfte eines Bronze-Medaillons mit 3 von einem concentrischen Kreise umgebenen Löchern in der Bodenplatte. (s. die folgende Nro.)	Hhe.: Lge.: 3,4 gr. Br.: 2,4 kl. Br.: o. Dm. m. Dm. u. Dm. gr. Uf.	Gestein: (Flint:) Metall: Bronze. Thon: Glas: Org. Subst.:

Summe d. Gegenst.:	a. Stein:	(Flint:	) Bronze:	Eisen:	Br. u. E.:	Gold:	Silber:	Elktr.:
	Thon:	Glas:	Bernst.:	Holz:	Horn:	Knochen:	Elfenbn.:	Muschln.:
Total-Summe d. Gegenst.:	a. Stein:	(Flint:	) Bronze:	Eisen:	Br. u. E.:	Gold:	Silber:	Elktr.:
	Thon:	Glas:	Bernst.:	Holz:	Horn:	Knochen:	Elfenbn.:	Muschln.:

7. Etikett-Nummer.	8. Zubehörige Funde.	9. Art der Fundstätte.		10. Bestattungsart.	11. Bemerkungen.	12. Vorbesitzer Jahr und Art der Erwerbung.
№	s. oben.	See oder Moor? Acker, Haide, Wald? Offene Ansiedelung, Höhle, Pfahlbau? Befestigung?	Dolmen, Ganggrab, Riesenbett? Stein oder Erdhügel? Flachgrab?	Leichenbeisetzung? (hockend od. gestreckt od. Schädelgrab?) Partielle oder totale Verbrennung? Mit Beigabe von Thierknochen?	Lag in der Lenden-Gegend des Skelets.	Milz. E. J. II 36.92. 1570-Stück davon 1 mit Kurzklinge
№		See oder Moor? Acker, Haide, Wald? Offene Ansiedelung, Höhle, Pfahlbau? Befestigung?	Dolmen, Ganggrab, Riesenbett? Stein oder Erdhügel? Flachgrab?	Leichenbeisetzung? (hockend od. gestreckt od. Schädelgrab?) Partielle oder totale Verbrennung? Mit Beigabe von Thierknochen?	Lag „am Oberschenkel" des Skelets.	1963 vorh. 1963 vorh.
№		See oder Moor? Acker, Haide, Wald? Offene Ansiedelung, Höhle, Pfahlbau? Befestigung?	Dolmen, Ganggrab, Riesenbett? Stein oder Erdhügel? Flachgrab?	Leichenbeisetzung? (hockend od. gestreckt od. Schädelgrab?) Partielle oder totale Verbrennung? Mit Beigabe von Thierknochen?	(Fortsetzung Nro. 1318.)	
№		See oder Moor? Acker, Haide, Wald? Offene Ansiedelung, Höhle, Pfahlbau? Befestigung?	Dolmen, Ganggrab, Riesenbett? Stein oder Erdhügel? Flachgrab?	Leichenbeisetzung? (hockend od. gestreckt od. Schädelgrab?) Partielle oder totale Verbrennung? Mit Beigabe von Thierknochen?		Hr. Oberstabsarzt Dr. Vater in Berlin. Geschenk. E. J. II 253.91. 1963 vorh.
№		See oder Moor? Acker, Haide, Wald? Offene Ansiedelung, Höhle, Pfahlbau? Befestigung?	Dolmen, Ganggrab, Riesenbett? Stein oder Erdhügel? Flachgrab?	Leichenbeisetzung? (hockend od. gestreckt od. Schädelgrab?) Partielle oder totale Verbrennung? Mit Beigabe von Thierknochen?		Kgl. Regierung in Cöln. Geschenk. E. J. I 16. 93.
№		See oder Moor? Acker, Haide, Wald? Offene Ansiedelung, Höhle, Pfahlbau? Befestigung?	Dolmen, Ganggrab, Riesenbett? Stein oder Erdhügel? Flachgrab?	Leichenbeisetzung? (hockend od. gestreckt od. Schädelgrab?) Partielle oder totale Verbrennung? Mit Beigabe von Thierknochen?		
№		See oder Moor? Acker, Haide, Wald? Offene Ansiedelung, Höhle, Pfahlbau? Befestigung?	Dolmen, Ganggrab, Riesenbett? Stein oder Erdhügel? Flachgrab?	Leichenbeisetzung? (hockend od. gestreckt od. Schädelgrab?) Partielle oder totale Verbrennung? Mit Beigabe von Thierknochen?		Frau Bernard Kasel, Trier. E. J. II 39.93.

Summe der Funde:	a. Seen:	Mooren:	Acker:	Haide:	Wald:	Ansiedelngn.:	Höhln.:	Pfahlbtn.:
	Befstg.:	Dolmen etc.	Hügelgr.:	Flachgr.:	Skeletgr.:	Gr. m. p. Vbr.	tot. V.:	Unbest.:
Total-Summe d. Funde:	a. Seen:	Mooren:	Acker:	Haide:	Wald:	Ansiedelngn.:	Höhln.:	Pfahlbtn.:
	Befstg.:	Dolmen etc.	Hügelgr.:	Flachgr.:	Skeletgr.:	Gr. m. p. Vbr.	tot. V.:	Unbest.:

1. Nummer.	2. Fundort.	3. Zeichnung.	4. Gegenstand, dessen Art, Form, Ornament und Erhaltungs-Zustand.	5. Maasse.	6. Material u. Farbe.
Laufende No. 1309. Acten-No. 486: 93. Inventar-No. I 62. 93. Frühere No. 10.	Ort: Trier. Kreis: Regierungsbezirk: Land:		Deckel zu dem in voriger Nro. abgebildeten und beschriebenen Medaillon, welcher noch Spuren von rothem Email auf grünlichem Grunde zeigt; gut erhalten.	Hhe.: Lge.: 3,4 cm gr. Br.: 2,4 kl. Br.: o. Dm. m. Dm. u. Dm. gr. Uf.	Gestein: (Flint:) Metall: Bronze. Thon: Glas: Org. Subst.:
Laufende No. 1310. Acten-No. Inventar-No. Frühere No. 13.	Ort: Trier. Kreis: Regierungsbezirk: Land:	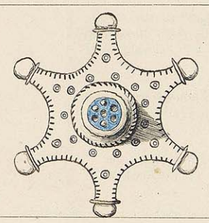	Bronze-Fibel in Form eines sechsstrahligen Sterns mit einem runden, erhabenen Mittelteil, welches blau emaillirt ist. Die Nadel ist abgebrochen und fehlt.	Hhe.: Lge.: gr. Br.: 4 kl. Br.: o. Dm. m. Dm. u. Dm. gr. Uf.	Gestein: (Flint:) Metall: Bronze. Thon: Glas: Org. Subst.:
Laufende No. 1311. Acten-No. Inventar-No. Frühere No. 14.	Ort: Trier. Kreis: Regierungsbezirk: Land:	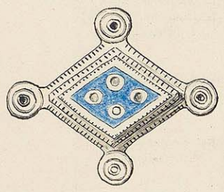	Bronze-Fibel von rhombischer Form mit blauem Emailfelde, das durch 4 weisse Augen belebt ist. Die Nadel auf der Rückseite ist abgebrochen und fehlt.	Hhe.: Lge.: gr. Br.: 4 kl. Br.: o. Dm. m. Dm. u. Dm. gr. Uf.	Gestein: (Flint:) Metall: Bronze. Thon: Glas: Org. Subst.:
Laufende No. 1312. Acten-No. Inventar-No. Frühere No. 4.	Ort: Trier. Kreis: Regierungsbezirk: Land:	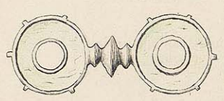	Bronze-Fibel, bestehend aus einem schön profilierten Mittelgliede und zwei kreiszonenförmigen Endstücken, welche auf grünlichem Grunde emaillirt waren. Die Nadel fehlt.	Hhe.: Lge.: gr. Br.: 4 kl. Br.: o. Dm. m. Dm. u. Dm. gr. Uf.	Gestein: (Flint:) Metall: Bronze. Thon: Glas: Org. Subst.:
Laufende No. 1313. Acten-No. Inventar-No. Frühere No. 12.	Ort: Trier. Kreis: Regierungsbezirk: Land:		Bronze-Fibel in Gestalt eines Löwen mit kleinen runden Email-Einlagen von ziegelroter u. dunkelroter Farbe. Der Schwanz und die Nadel sind abgebrochen u. fehlen.	Hhe.: Lge.: 3,5 gr. Br.: kl. Br.: o. Dm. m. Dm. u. Dm. gr. Uf.	Gestein: (Flint:) Metall: Bronze. Thon: Glas: Org. Subst.:
Laufende No. 1314. Acten-No. Inventar-No. Frühere No. 8.	Ort: Trier. Kreis: Regierungsbezirk: Land:		Bronze-Siegelring mit Darstellung eines gehörnten Thieres mit 2 Vorderbeinen und Ringel- oder Fischschwanz. Über seinem Rücken befindet sich ein Stern; gut erhalten.	Hhe.: Lge.: gr. Br.: 2,7 kl. Br.: o. Dm. m. Dm. u. Dm. gr. Uf.	Gestein: (Flint:) Metall: Bronze. Thon: Glas: Org. Subst.:
Laufende No. 1315. Acten-No. Inventar-No. Frühere No. 5.	Ort: Trier. Kreis: Regierungsbezirk: Land:	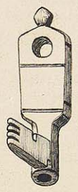	Bronze-Schlüssel mit breitem, oben durchbohrtem Griff und mehrfach gezahntem Bart; gut erhalten.	Hhe.: Lge.: 5,2 gr. Br.: kl. Br.: o. Dm. m. Dm. u. Dm. gr. Uf.	Gestein: (Flint:) Metall: Bronze. Thon: Glas: Org. Subst.:

Summe d. Gegenst.:	a. Stein:	(Flint:	) Bronze:	Eisen:	Br. u. E.:	Gold:	Silber:	Elktr.:
	Thon:	Glas:	Bernst.:	Holz:	Horn:	Knochen:	Elfenbn.:	Muschln.:
Total-Summe d. Gegenst.:	a. Stein:	(Flint:	) Bronze:	Eisen:	Br. u. E.:	Gold:	Silber:	Elktr.:
	Thon:	Glas:	Bernst.:	Holz:	Horn:	Knochen:	Elfenbn.:	Muschln.:

7. Etikett-Nummer.	8. Zubehörige Funde.	9. Art der Fundstätte.		10. Bestattungsart.	11. Bemerkungen.	12. Vorbesitzer Jahr und Art der Erwerbung.
№		See oder Moor? Acker, Haide, Wald? Offene Ansiedelung, Höhle, Pfahlbau? Befestigung?	Dolmen, Ganggrab, Riesenbett? Stein oder Erdhügel? Flachgrab?	Leichenbeisetzung? (hockend od. gestreckt od. Schädelgrab?) Partielle oder totale Verbrennung? Mit Beigabe von Thierknochen?		Frau Kasel. E. J. I 39. 93.
№		See oder Moor? Acker, Haide, Wald? Offene Ansiedelung, Höhle, Pfahlbau? Befestigung?	Dolmen, Ganggrab, Riesenbett? Stein oder Erdhügel? Flachgrab?	Leichenbeisetzung? (hockend od. gestreckt od. Schädelgrab?) Partielle oder totale Verbrennung? Mit Beigabe von Thierknochen?		
№		See oder Moor? Acker, Haide, Wald? Offene Ansiedelung, Höhle, Pfahlbau? Befestigung?	Dolmen, Ganggrab, Riesenbett? Stein oder Erdhügel? Flachgrab?	Leichenbeisetzung? (hockend od. gestreckt od. Schädelgrab?) Partielle oder totale Verbrennung? Mit Beigabe von Thierknochen?		
№		See oder Moor? Acker, Haide, Wald? Offene Ansiedelung, Höhle, Pfahlbau? Befestigung?	Dolmen, Ganggrab, Riesenbett? Stein oder Erdhügel? Flachgrab?	Leichenbeisetzung? (hockend od. gestreckt od. Schädelgrab?) Partielle oder totale Verbrennung? Mit Beigabe von Thierknochen?		
№		See oder Moor? Acker, Haide, Wald? Offene Ansiedelung, Höhle, Pfahlbau? Befestigung?	Dolmen, Ganggrab, Riesenbett? Stein oder Erdhügel? Flachgrab?	Leichenbeisetzung? (hockend od. gestreckt od. Schädelgrab?) Partielle oder totale Verbrennung? Mit Beigabe von Thierknochen?		
№		See oder Moor? Acker, Haide, Wald? Offene Ansiedelung, Höhle, Pfahlbau? Befestigung?	Dolmen, Ganggrab, Riesenbett? Stein oder Erdhügel? Flachgrab?	Leichenbeisetzung? (hockend od. gestreckt od. Schädelgrab?) Partielle oder totale Verbrennung? Mit Beigabe von Thierknochen?		

mme er nde:	a. Seen:	Mooren:	Acker:	Haide:	Wald:	Ansiedelngn.:	Höhln.:	Pfahlbtn.:
	Befstg.:	Dolmen etc.	Hügelgr.:	Flachgr.:	Skeletgr.:	Gr. m. p. Vbr.	tot. V.:	Unbest.:
otal-mme d. nde:	a. Seen:	Mooren:	Acker:	Haide:	Wald:	Ansiedelngn.:	Höhln.:	Pfahlbtn.:
	Befstg.:	Dolmen etc.	Hügelgr.:	Flachgr.:	Skeletgr.:	Gr. m. p. Vbr.	tot. V.:	Unbest.:

1. Nummer.	2. Fundort.	3. Zeichnung.	4. Gegenstand, dessen Art, Form, Ornament und Erhaltungs-Zustand.	5. Maasse.	6. Material u. Farbe.
Laufende No. 1316. Acten-No. 486.93. Inventar-No. I 62.93. Frühere No. 1.	Ort: Trier. Kreis: Regierungsbezirk: Land:	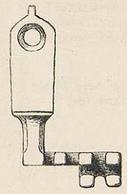	Bronze-Schlüssel mit dickem vierkantigem Griff, am obern Ende durchbohrt, und breitem, in 5 Zungen gespaltenem Barte; ziemL. gut erhalten.	Hhe.: Lge.: 5,5 cm gr. Br.: kl. Br.: o. Dm. m. Dm. u. Dm. gr. Uf.	Gestein: (Flint:) Metall: Bronze. Thon: Glas: Org. Subst.:
Laufende No. 1317. Acten-No. Inventar-No. Frühere No.	Ort: Kreis: Regierungsbezirk: Land: Rheinland?	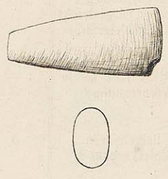	Schön poliertes kleines Beil aus grünem Gestein, an der Schneide wenig beschädigt, sonst sehr gut erhalten.	Hhe.: Lge.: 7,5 gr. Br.: 4 kl. Br.: o. Dm. m. Dm. u. Dm. gr. Uf.	Gestein: grün. (Flint:) Metall: Thon: Glas: Org. Subst.:
Laufende No. 1318. Acten-No. 401.92. Inventar-No. I 65.92. Frühere No. 1	Ort: Metternheim. Kreis: Schleiden. Regierungsbezirk: Aachen. Land:	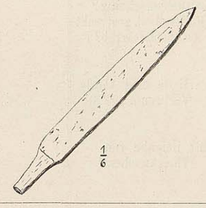 1/6	Grosser einschneidiges eisernes Messer, breit und gerade, mit oben abgebrochenem Griff, sonst ziemL. gut erhalten	Hhe.: Lge.: 32,5 gr. Br.: 3,7 kl. Br.: o. Dm. m. Dm. u. Dm. gr. Uf.	Gestein: (Flint:) Metall: Eisen. Thon: Glas: Org. Subst.:
Laufende No. 1319. Acten-No. Inventar-No. Frühere No. I	Ort: Metternheim. Kreis: Regierungsbezirk: Land:	 1/4	Kleines einschneidiges eis. Messer, stark verrostet und defect.	Hhe.: Lge.: 9 gr. Br.: 1,5 kl. Br.: o. Dm. m. Dm. u. Dm. gr. Uf.	Gestein: (Flint:) Metall: Eisen. Thon: Glas: Org. Subst.:
Laufende No. 1320. Acten-No. Inventar-No. Frühere No. I	Ort: Metternheim. Kreis: Regierungsbezirk: Land:	 1/4	Eiserne Pfeilspitze mit Tülle, stark beschädigt.	Hhe.: Lge.: 9,5 gr. Br.: 1,8 kl. Br.: o. Dm. m. Dm. u. Dm. gr. Uf.	Gestein: (Flint:) Metall: Eisen. Thon: Glas: Org. Subst.:
Laufende No. 1321. Acten-No. Inventar-No. Frühere No. I	Ort: Metternheim. Kreis: Regierungsbezirk: Land:	 1/2	Viereckige eis. Schnalle, ziemL. gut erhalten.	Hhe.: Lge.: gr. Br.: 3,6 kl. Br.: o. Dm. m. Dm. u. Dm. gr. Uf.	Gestein: (Flint:) Metall: Eisen. Thon: Glas: Org. Subst.:
Laufende No. 1322. Acten-No. Inventar-No. Frühere No. II	Ort: Metternheim. Kreis: Regierungsbezirk: Land:	 1/4	Thongefäss mit weiter Mündung, hart gebrannt und unverziert, Scheibenarbeit; gut erhalten	Hhe.: 7,2 Lge.: gr. Br.: 12 kl. Br.: o. Dm. 12 m. Dm. u. Dm. 4,8 gr. Uf.	Gestein: (Flint:) Metall: Thon: grau bram. Glas: Org. Subst.:

Summe d. Gegenst.:	a. Stein:	(Flint:	) Bronze:	Eisen:	Br. u. E.:	Gold:	Silber:	Elktr.:
	Thon:	Glas:	Bernst.:	Holz:	Horn:	Knochen:	Elfenbn.:	Muschln.:

Total-Summe d. Gegenst.:	a. Stein:	(Flint:	) Bronze:	Eisen:	Br. u. E.:	Gold:	Silber:	Elktr.:
	Thon:	Glas:	Bernst.:	Holz:	Horn:	Knochen:	Elfenbn.:	Muschln.:

7. Etikett-Nummer.	8. Zubehörige Funde.	9. Art der Fundstätte.		10. Bestattungsart.	11. Bemerkungen.	12. Vorbesitzer Jahr und Art der Erwerbung.
№		See oder Moor? Acker, Haide, Wald? Offene Ansiedelung, Höhle, Pfahlbau? Befestigung?	Dolmen, Ganggrab, Riesenbett? Stein oder Erdhügel? Flachgrab?	Leichenbeisetzung? (hockend od. gestreckt od. Schädelgrab?) Partielle oder totale Verbrennung? Mit Beigabe von Thierknochen?		Frau Hasel. E.J. II 39. 93.
№		See oder Moor? Acker, Haide, Wald? Offene Ansiedelung, Höhle, Pfahlbau? Befestigung?	Dolmen, Ganggrab, Riesenbett? Stein oder Erdhügel? Flachgrab?	Leichenbeisetzung? (hockend od. gestreckt od. Schädelgrab?) Partielle oder totale Verbrennung? Mit Beigabe von Thierknochen?		Alter Bestand.
№	Nr. 1318 - 1321.	See oder Moor? Acker, Haide, Wald? Offene Ansiedelung, Höhle, Pfahlbau? Befestigung?	Dolmen, Ganggrab, Riesenbett? Stein oder Erdhügel? Flachgrab?	Leichenbeisetzung? (hockend od. gestreckt od. Schädelgrab?) Partielle oder totale Verbrennung? Mit Beigabe von Thierknochen?	Grab IX. cf. Nro. 1305 u. vorhergehde. Lag an der rechten Seite des Skelets.	Clem. Wilz in Metternheim. E.J. II 54. 92.
№		See oder Moor? Acker, Haide, Wald? Offene Ansiedelung, Höhle, Pfahlbau? Befestigung?	Dolmen, Ganggrab, Riesenbett? Stein oder Erdhügel? Flachgrab?	Leichenbeisetzung? (hockend od. gestreckt od. Schädelgrab?) Partielle oder totale Verbrennung? Mit Beigabe von Thierknochen?	Lag an d. linken Seite.	(Rad.) 1370 ff.
№		See oder Moor? Acker, Haide, Wald? Offene Ansiedelung, Höhle, Pfahlbau? Befestigung?	Dolmen, Ganggrab, Riesenbett? Stein oder Erdhügel? Flachgrab?	Leichenbeisetzung? (hockend od. gestreckt od. Schädelgrab?) Partielle oder totale Verbrennung? Mit Beigabe von Thierknochen?	Desgl.	1370 ff.
№		See oder Moor? Acker, Haide, Wald? Offene Ansiedelung, Höhle, Pfahlbau? Befestigung?	Dolmen, Ganggrab, Riesenbett? Stein oder Erdhügel? Flachgrab?	Leichenbeisetzung? (hockend od. gestreckt od. Schädelgrab?) Partielle oder totale Verbrennung? Mit Beigabe von Thierknochen?	Lag in der Bauchgegend	1370 ff,
№	Nro. 1322 - 1330.	See oder Moor? Acker, Haide, Wald? Offene Ansiedelung, Höhle, Pfahlbau? Befestigung?	Dolmen, Ganggrab, Riesenbett? Stein oder Erdhügel? Flachgrab?	Leichenbeisetzung? (hockend od. gestreckt od. Schädelgrab?) Partielle oder totale Verbrennung? Mit Beigabe von Thierknochen?	Grab X. Lag vor den Füssen des Skelets.	

Summe der Funde:	a. Seen:	Mooren:	Acker:	Haide:	Wald:	Ansiedelngn.:	Höhln.:	Pfahlbtn.:
	Befstg.:	Dolmen etc.	Hügelgr.:	Flachgr.:	Skeletgr.:	Gr. m. p. Vbr.	tot. V.:	Unbest.:

Total-Summe d. Funde:	a. Seen:	Mooren:	Acker:	Haide:	Wald:	Ansiedelngn.:	Höhln.:	Pfahlbtn.:
	Befstg.:	Dolmen etc.	Hügelgr.:	Flachgr.:	Skeletgr.:	Gr. m. p. Vbr.	tot. V.:	Unbest.:

1. Nummer.	2. Fundort.	3. Zeichnung.	4. Gegenstand, dessen Art, Form, Ornament und Erhaltungs-Zustand.	5. Maasse.	6. Material u. Farbe.
Laufende No. 1323. Acten-No. 401. 92. Inventar-No. II 65. 92. Frühere No. II	Ort: Nettersheim Kreis: Schleiden. Regierungsbezirk: Aachen. Land:	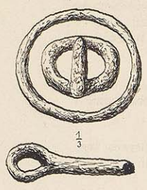 1/3	a: Eisengerät, darunter eine Schnalle und Bruchstücke einer Trense. b: Drei Bruchstücke eines sehr defecten Knochenkammes (zweireihig) mit eisernen Nieten.	Hhe.: Lge.: gr. Br.: kl. Br.: o. Dm. m. Dm. u. Dm. gr. Uf.	Gestein: (Flint:) Metall: Eisen. Thon: Glas: Org. Subst.: Knochen.
Laufende No. 1324. Acten-No. Inventar-No. Frühere No. II	Ort: Nettersheim. Kreis: Regierungsbezirk: Land:	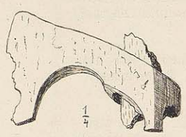 1/4	Eis. Axt mit breiter, defecter Schneide; in dem Schaftloch befinden sich noch Reste des Holzstieles.	Hhe.: Lge.: gr. Br.: 12 cm kl. Br.: o. Dm. m. Dm. u. Dm. gr. Uf.	Gestein: (Flint:) Metall: Eisen. Thon: Glas: Org. Subst.: Holz.
Laufende No. 1325. Acten-No. Inventar-No. Frühere No. I	Ort: Nettersheim. Kreis: Regierungsbezirk: Land:	 1/4	Zwei zusammengerostete eis. Pfeilspitzen mit breitem Blatt; die eine ist an der Spitze abgebrochen. Breite des Blatts: 2 cm	Hhe.: Lge.: 10,3 gr. Br.: kl. Br.: o. Dm. m. Dm. u. Dm. gr. Uf.	Gestein: (Flint:) Metall: Eisen. Thon: Glas: Org. Subst.:
Laufende No. 1326. Acten-No. Inventar-No. Frühere No. I	Ort: Nettersheim. Kreis: Regierungsbezirk: Land:	 1/5	Völlig zerbrochener eis. einschneidiger Dolch mit langem Griff, Knopf und Parierblatt; sehr defect.	Hhe.: Lge.: 25 gr. Br.: kl. Br.: o. Dm. m. Dm. u. Dm. gr. Uf.	Gestein: (Flint:) Metall: Eisen. Thon: Glas: Org. Subst.:
Laufende No. 1327. Acten-No. Inventar-No. Frühere No. I	Ort: Nettersheim. Kreis: Regierungsbezirk: Land:	 1/3	Grosse eis. Lanzenspitze mit breitem, flachem Blatt und etwas defecter Tülle; sonst leidlich gut erhalten.	Hhe.: Lge.: 28 gr. Br.: 5,4 kl. Br.: o. Dm. m. Dm. u. Dm. gr. Uf.	Gestein: (Flint:) Metall: Eisen. Thon: Glas: Org. Subst.:
Laufende No. 1328. Acten-No. Inventar-No. Frühere No. I	Ort: Nettersheim. Kreis: Regierungsbezirk: Land:	 1/4	Grüner Glasbecher mit rundem Boden u. weiter Mündung, durch ganz leichte vertikale Riefelung verziert; zerbrochen und etwas defect.	Hhe.: 11,5 Lge.: gr. Br.: 7 kl. Br.: o. Dm. 7 m. Dm. u. Dm. 5,6 gr. Uf.	Gestein: (Flint:) Metall: Thon: Glas: grün. Org. Subst.:
Laufende No. 1329. Acten-No. Inventar-No. Frühere No. II	Ort: Nettersheim. Kreis: Regierungsbezirk: Land:	 1/2	Silbermünze, Bronzeschnalle und ein kleines Fragment aus Bronze, vielleicht ein Riemenbeschlag oder dergl.	Hhe.: Lge.: gr. Br.: 3,5 kl. Br.: o. Dm. m. Dm. u. Dm. gr. Uf.	Gestein: (Flint:) Metall: Bronze. Silber. Thon: Glas: Org. Subst.:

Summe d. Gegenst.:	a. Stein:	(Flint:	) Bronze:	Eisen:	Br. u. E.:	Gold:	Silber:	Elktr.:
	Thon:	Glas:	Bernst.:	Holz:	Horn:	Knochen:	Elfenbn.:	Muschln.:
Total-Summe d. Gegenst.:	a. Stein:	(Flint:	) Bronze:	Eisen:	Br. u. E.:	Gold:	Silber:	Elktr.:
	Thon:	Glas:	Bernst.:	Holz:	Horn:	Knochen:	Elfenbn.:	Muschln.:

7. Etikett-Nummer.	8. Zubehörige Funde.	9. Art der Fundstätte.		10. Bestattungsart.	11. Bemerkungen.	12. Vorbesitzer Jahr und Art der Erwerbung.
№	s. oben.	See oder Moor? Acker, Haide, Wald? Offene Ansiedelung, Höhle, Pfahlbau? Befestigung?	Dolmen, Ganggrab, Riesenbett? Stein oder Erdhügel? Flachgrab?	Leichenbeisetzung? (hockend od. gestreckt od. Schädelgrab?) Partielle oder totale Verbrennung? Mit Beigabe von Thierknochen?	Lagen neben dem Thongefäss.	Milz. E. J. II 54. 92.
№		See oder Moor? Acker, Haide, Wald? Offene Ansiedelung, Höhle, Pfahlbau? Befestigung?	Dolmen, Ganggrab, Riesenbett? Stein oder Erdhügel? Flachgrab?	Leichenbeisetzung? (hockend od. gestreckt od. Schädelgrab?) Partielle oder totale Verbrennung? Mit Beigabe von Thierknochen?	Lag auf den Unterschenkelknochen.	1883 vorh.
№		See oder Moor? Acker, Haide, Wald? Offene Ansiedelung, Höhle, Pfahlbau? Befestigung?	Dolmen, Ganggrab, Riesenbett? Stein oder Erdhügel? Flachgrab?	Leichenbeisetzung? (hockend od. gestreckt od. Schädelgrab?) Partielle oder totale Verbrennung? Mit Beigabe von Thierknochen?	Lagen am linken Unterschenkel.	
№		See oder Moor? Acker, Haide, Wald? Offene Ansiedelung, Höhle, Pfahlbau? Befestigung?	Dolmen, Ganggrab, Riesenbett? Stein oder Erdhügel? Flachgrab?	Leichenbeisetzung? (hockend od. gestreckt od. Schädelgrab?) Partielle oder totale Verbrennung? Mit Beigabe von Thierknochen?	Lag am rechten Oberschenkel.	
№		See oder Moor? Acker, Haide, Wald? Offene Ansiedelung, Höhle, Pfahlbau? Befestigung?	Dolmen, Ganggrab, Riesenbett? Stein oder Erdhügel? Flachgrab?	Leichenbeisetzung? (hockend od. gestreckt od. Schädelgrab?) Partielle oder totale Verbrennung? Mit Beigabe von Thierknochen?	Lag am rechten Unterschenkel.	1884 vorh.
№		See oder Moor? Acker, Haide, Wald? Offene Ansiedelung, Höhle, Pfahlbau? Befestigung?	Dolmen, Ganggrab, Riesenbett? Stein oder Erdhügel? Flachgrab?	Leichenbeisetzung? (hockend od. gestreckt od. Schädelgrab?) Partielle oder totale Verbrennung? Mit Beigabe von Thierknochen?	Lag bereits zerbrochen an der rechten Hand.	
№		See oder Moor? Acker, Haide, Wald? Offene Ansiedelung, Höhle, Pfahlbau? Befestigung?	Dolmen, Ganggrab, Riesenbett? Stein oder Erdhügel? Flachgrab?	Leichenbeisetzung? (hockend od. gestreckt od. Schädelgrab?) Partielle oder totale Verbrennung? Mit Beigabe von Thierknochen?	Die Schnalle lag in der Lendengegend, die Münze links am Unterkiefer.	

Summe der Funde:	a. Seen:	Mooren:	Acker:	Haide:	Wald:	Ansiedelngn.:	Höhln.:	Pfahlbtn.:
	Befstg.:	Dolmen etc.	Hügelgr.:	Flachgr.:	Skeletgr.:	Gr. m. p. Vbr.	tot. V.:	Unbest.:
Total-Summe d. Funde:	a. Seen:	Mooren:	Acker:	Haide:	Wald:	Ansiedelngn.:	Höhln.:	Pfahlbtn.:
	Befstg.:	Dolmen etc.	Hügelgr.:	Flachgr.:	Skeletgr.:	Gr. m. p. Vbr.	tot. V.:	Unbest.:

1. Nummer.	2. Fundort.	3. Zeichnung.	4. Gegenstand, dessen Art, Form, Ornament und Erhaltungs-Zustand.	5. Maasse.	6. Material u. Farbe.
Laufende No. 1330. Acten-No. 401. 92. Inventar-No. I 65. 92. Frühere No. II	Ort: Nettersheim. Kreis: Schleiden. Regierungsbezirk: Aachen. Land:	 1/4	Einfache eiserne Scheere, stark verrostet und defect.	Hhe.: Lge.: 16 cm gr. Br.: 2,7 kl. Br.: o. Dm. m. Dm. u. Dm. gr. Uf.	Gestein: (Flint:) Metall: Eisen. Thon: Glas: Org. Subst.:
Laufende No. 1331. Acten-No. Inventar-No. Frühere No. III	Ort: Nettersheim. Kreis: Regierungsbezirk: Land:	 1/10	Lange, schlanke eis. Lanzenspitze mit zieml. schmalem Blatt, das einen niedrigen Mittelgrat hat, dünnem Hals und Tülle, in der noch Holzteile stecken.	Hhe.: Lge.: 40 gr. Br.: 4 kl. Br.: o. Dm. m. Dm. u. Dm. gr. Uf.	Gestein: (Flint:) Metall: Eisen. Thon: Glas: Org. Subst.:
Laufende No. 1332. Acten-No. Inventar-No. Frühere No. III	Ort: Nettersheim. Kreis: Regierungsbezirk: Land:	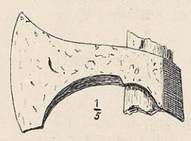 1/3	Eis. Axt mit breiter Schneide und Rest des Holzschaftes im Stielloch; gut erhalten. Lge. der Schneide 12 cm	Hhe.: Lge.: gr. Br.: 15 kl. Br.: o. Dm. m. Dm. u. Dm. gr. Uf.	Gestein: (Flint:) Metall: Eisen. Thon: Glas: Org. Subst.:
Laufende No. 1333. Acten-No. Inventar-No. Frühere No. III	Ort: Nettersheim. Kreis: Regierungsbezirk: Land:	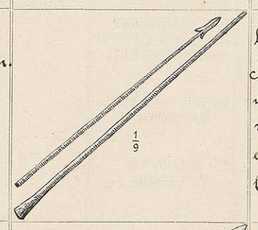 1/9	Langer, dünner eiserner Speer mit vierkantiger u. mit 2 Widerhaken versehener Spitze und einer Schaftdülle; zerbrochen.	Hhe.: Lge.: 100 gr. Br.: 3 kl. Br.: o. Dm. m. Dm. u. Dm. gr. Uf.	Gestein: (Flint:) Metall: Eisen. Thon: Glas: Org. Subst.:
Laufende No. 1334. Acten-No. Inventar-No. Frühere No. II	Ort: Nettersheim. Kreis: Regierungsbezirk: Land:	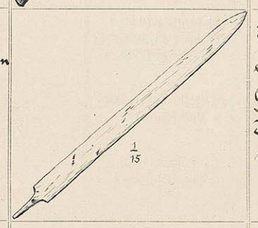 1/15	Breites, zweischneidiges eis. Langschwert mit Griffzunge und Resten der hölzernen Scheide; ziemk. gut erhalten.	Hhe.: Lge.: 89 gr. Br.: 6 kl. Br.: o. Dm. m. Dm. u. Dm. gr. Uf.	Gestein: (Flint:) Metall: Eisen. Thon: Glas: Org. Subst.:
Laufende No. 1335. Acten-No. Inventar-No. Frühere No. II	Ort: Nettersheim. Kreis: Regierungsbezirk: Land:	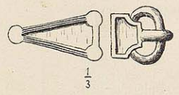 1/3	Versilberte Bronze-Schnalle, aus 3 Stücken bestehend; gut erhalten.	Hhe.: Lge.: 9 gr. Br.: 3,7 kl. Br.: o. Dm. m. Dm. u. Dm. gr. Uf.	Gestein: (Flint:) Metall: Bronze. Thon: Glas: Org. Subst.:
Laufende No. 1336. Acten-No. Inventar-No. Frühere No. III	Ort: Nettersheim. Kreis: Regierungsbezirk: Land:	 1/3	Bronze-Pincette, an einem Drahtringe hängend; gut erhalten.	Hhe.: Lge.: 7,3 gr. Br.: 1,4 kl. Br.: o. Dm. m. Dm. u. Dm. gr. Uf.	Gestein: (Flint:) Metall: Bronze. Thon: Glas: Org. Subst.:

Summe d. Gegenst.:	a. Stein:	(Flint:	) Bronze:	Eisen:	Br. u. E.:	Gold:	Silber:	Elktr.:
	Thon:	Glas:	Bernst.:	Holz:	Horn:	Knochen:	Elfenbn.:	Muschln.:

Total-Summe d. Gegenst.:	a. Stein:	(Flint:	) Bronze:	Eisen:	Br. u. E.:	Gold:	Silber:	Elktr.:
	Thon:	Glas:	Bernst.:	Holz:	Horn:	Knochen:	Elfenbn.:	Muschln.:

7. Etikett-Nummer.	8. Zubehörige Funde.	9. Art der Fundstätte.		10. Bestattungsart.	11. Bemerkungen.	12. Vorbesitzer Jahr und Art der Erwerbung.
№	s. oben.	See oder Moor? Acker, Haide, Wald? Offene Ansiedelung, Höhle, Pfahlbau? Befestigung?	Dolmen, Ganggrab, Riesenbett? Stein oder Erdhügel? Flachgrab?	Leichenbeisetzung? (hockend od. gestreckt od. Schädelgrab?) Partielle oder totale Verbrennung? Mit Beigabe von Thierknochen?	Lag wahrscheinlich mit Nro. 1323 zusammen vor den Füssen.	Wilz. E. J. II 54. 92. 1963 vorh. nur noch 1 Bruchstück erhalten
№	Nro. 1331-1341.	See oder Moor? Acker, Haide, Wald? Offene Ansiedelung, Höhle, Pfahlbau? Befestigung?	Dolmen, Ganggrab, Riesenbett? Stein oder Erdhügel? Flachgrab?	Leichenbeisetzung? (hockend od. gestreckt od. Schädelgrab?) Partielle oder totale Verbrennung? Mit Beigabe von Thierknochen?	Grab XI. Lag am rechten Fusse des Skelets.	1964 vorh.
№		See oder Moor? Acker, Haide, Wald? Offene Ansiedelung, Höhle, Pfahlbau? Befestigung?	Dolmen, Ganggrab, Riesenbett? Stein oder Erdhügel? Flachgrab?	Leichenbeisetzung? (hockend od. gestreckt od. Schädelgrab?) Partielle oder totale Verbrennung? Mit Beigabe von Thierknochen?	Lag an der Aussenseite des rechten Unterschenkels.	1964 vorh.
№		See oder Moor? Acker, Haide, Wald? Offene Ansiedelung, Höhle, Pfahlbau? Befestigung?	Dolmen, Ganggrab, Riesenbett? Stein oder Erdhügel? Flachgrab?	Leichenbeisetzung? (hockend od. gestreckt od. Schädelgrab?) Partielle oder totale Verbrennung? Mit Beigabe von Thierknochen?	Lag auf dem rechten Bein.	1964 vorh.
№		See oder Moor? Acker, Haide, Wald? Offene Ansiedelung, Höhle, Pfahlbau? Befestigung?	Dolmen, Ganggrab, Riesenbett? Stein oder Erdhügel? Flachgrab?	Leichenbeisetzung? (hockend od. gestreckt od. Schädelgrab?) Partielle oder totale Verbrennung? Mit Beigabe von Thierknochen?	Lag an der rechten Seite bis unter den Arm.	
№		See oder Moor? Acker, Haide, Wald? Offene Ansiedelung, Höhle, Pfahlbau? Befestigung?	Dolmen, Ganggrab, Riesenbett? Stein oder Erdhügel? Flachgrab?	Leichenbeisetzung? (hockend od. gestreckt od. Schädelgrab?) Partielle oder totale Verbrennung? Mit Beigabe von Thierknochen?	Lag in der Lendengegend.	NVF-Westberlin
№		See oder Moor? Acker, Haide, Wald? Offene Ansiedelung, Höhle, Pfahlbau? Befestigung?	Dolmen, Ganggrab, Riesenbett? Stein oder Erdhügel? Flachgrab?	Leichenbeisetzung? (hockend od. gestreckt od. Schädelgrab?) Partielle oder totale Verbrennung? Mit Beigabe von Thierknochen?	Desgl.	NVF-Westberlin

Summe der Funde:	a. Seen:	Mooren:	Acker:	Haide:	Wald:	Ansiedelngn.:	Höhln.:	Pfahlbtn.:
	Bestg.:	Dolmen etc.	Hügelgr.:	Flachgr.:	Skeletgr.:	Gr. m. p. Vbr.	tot. V.:	Unbest.:

Total-Summe d. Funde:	a. Seen:	Mooren:	Acker:	Haide:	Wald:	Ansiedelngn.:	Höhln.:	Pfahlbtn.:
	Bestg.:	Dolmen etc.	Hügelgr.:	Flachgr.:	Skeletgr.:	Gr. m. p. Vbr.	tot. V.:	Unbest.:

Abtheilung: I i. Rheinprovinz. Fol. 191.

1. Nummer.	2. Fundort.	3. Zeichnung.	4. Gegenstand, dessen Art, Form, Ornament und Erhaltungs-Zustand.	5. Maasse.	6. Material u. Farbe.
Laufende No. 1337. Acten-No. 401.92. Inventar-No. II 65.92. Frühere No. II	Ort: Metternsheim. Kreis: Schleiden. Regierungsbezirk: Aachen. Land:	 1/3	Eis. Schildbuckel mit 5 Bronze-Knöpfen auf dem Rande, losgerosteter Schildfessel und unbedeutender Spitze; defect.	Hhe.: 10,4 cm Lge.: gr. Br.: 18,4 kl. Br.: o. Dm. m. Dm. u. Dm. gr. Uf.	Gestein: (Flint:) Metall: Eisen. Bronze Thon: Glas: Org. Subst.:
Laufende No. 1338. Acten-No. Inventar-No. Frühere No. III	Ort: Metternsheim. Kreis: Regierungsbezirk: Land:	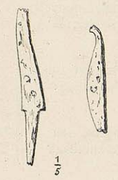 1/3	Eiserne Messer, ein Feuerstahl nebst kleinem Flintstück und Fragmente von Eisen.	Hhe.: Lge.: gr. Br.: kl. Br.: o. Dm. m. Dm. u. Dm. gr. Uf.	Gestein: (Flint:) Metall: Eisen. Thon: Glas: Org. Subst.:
Laufende No. 1339. Acten-No. Inventar-No. Frühere No. III	Ort: Metternsheim. Kreis: Regierungsbezirk: Land:	 1/1	a-d: Vier runde, gewölbte Bronze-Knöpfe mit abgebrochenem eis. Nagel; sonst gut erhalten.	Hhe.: Lge.: gr. Br.: 2 kl. Br.: o. Dm. m. Dm. u. Dm. gr. Uf.	Gestein: (Flint:) Metall: Bronze. Eis. Thon: Glas: Org. Subst.:
Laufende No. 1340. Acten-No. Inventar-No. Frühere No. III	Ort: Metternsheim. Kreis: Regierungsbezirk: Land:	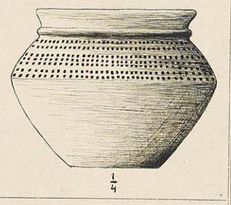 1/4	Schwarzes Thongefäss mit weiter Mündung, einem horizont. Wulst um den Hals und mit ca. 8 horiz. Reihen viereckiger Eindrücke zwischen Hals und Bauchkante verziert; wohlerhalten.	Hhe.: 12,5 Lge.: gr. Br.: kl. Br.: o. Dm. 12 m. Dm. u. Dm. 6,5 gr. Uf. 51	Gestein: (Flint:) Metall: Thon: schwarz. Glas: Org. Subst.:
Laufende No. 1341. Acten-No. Inventar-No. Frühere No. IV	Ort: Metternsheim. Kreis: Regierungsbezirk: Land:	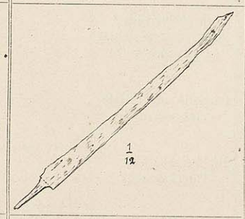 1/12	Sehr defectes zweischneidiges eis. Schwert mit Griffzunge und Resten der hölzernen Scheide.	Hhe.: Lge.: 68 gr. Br.: 4,5 kl. Br.: o. Dm. m. Dm. u. Dm. gr. Uf.	Gestein: (Flint:) Metall: Eisen. Thon: Glas: Org. Subst.:
Laufende No. 1342. Acten-No. Inventar-No. Frühere No. IV	Ort: Metternsheim. Kreis: Regierungsbezirk: Land:	 1/12	Einschneidiges eisernes Kurzschwert mit Griffzunge und Stichblatt, an der Spitze zerbrochen. Am Griffe sind Spuren von Holzbekleidung vorhanden.	Hhe.: Lge.: 32 gr. Br.: 4,8 kl. Br.: o. Dm. m. Dm. u. Dm. gr. Uf.	Gestein: (Flint:) Metall: Eisen. Thon: Glas: Org. Subst.:
Laufende No. 1343. Acten-No. Inventar-No. Frühere No. IV	Ort: Metternsheim. Kreis: Regierungsbezirk: Land:	 1/2	Eis. grosse Gürtelschnalle, mit Bronze-Buckeln verziert, stark verrostet und zerbrochen.	Hhe.: Lge.: gr. Br.: 28 kl. Br.: o. Dm. m. Dm. u. Dm. gr. Uf.	Gestein: (Flint:) Metall: Eis. Bronze. Thon: Glas: Org. Subst.:

7. Etikett-Nummer.	8. Zubehörige Funde.	9. Art der Fundstätte.		10. Bestattungsart.	11. Bemerkungen.	12. Vorbesitzer Jahr und Art der Erwerbung.
№	s. oben.	See oder Moor? Acker, Haide, Wald? Offene Ansiedelung, Höhle, Pfahlbau? Befestigung?	Dolmen, Ganggrab, Riesenbett? Stein oder Erdhügel? Flachgrab?	Leichenbeisetzung? (hockend od. gestreckt od. Schädelgrab?) Partielle oder totale Verbrennung? Mit Beigabe von Thierknochen?	Lag auf der linken Brustseite.	Milz. E.J. II 54.92.
№		See oder Moor? Acker, Haide, Wald? Offene Ansiedelung, Höhle, Pfahlbau? Befestigung?	Dolmen, Ganggrab, Riesenbett? Stein oder Erdhügel? Flachgrab?	Leichenbeisetzung? (hockend od. gestreckt od. Schädelgrab?) Partielle oder totale Verbrennung? Mit Beigabe von Thierknochen?	Lagen am linken Arm.	NVF-Westerkamp Eingangsstand 1983 vorh.
№		See oder Moor? Acker, Haide, Wald? Offene Ansiedelung, Höhle, Pfahlbau? Befestigung?	Dolmen, Ganggrab, Riesenbett? Stein oder Erdhügel? Flachgrab?	Leichenbeisetzung? (hockend od. gestreckt od. Schädelgrab?) Partielle oder totale Verbrennung? Mit Beigabe von Thierknochen?	Einer derselben lag an der linken Kopfseite.	1983 vorh.
№		See oder Moor? Acker, Haide, Wald? Offene Ansiedelung, Höhle, Pfahlbau? Befestigung?	Dolmen, Ganggrab, Riesenbett? Stein oder Erdhügel? Flachgrab?	Leichenbeisetzung? (hockend od. gestreckt od. Schädelgrab?) Partielle oder totale Verbrennung? Mit Beigabe von Thierknochen?	Stand vor den Füssen. Daneben lagen kleinere Knochenreste.	1986 vorh.
№	Nr. 1341 - 1349.	See oder Moor? Acker, Haide, Wald? Offene Ansiedelung, Höhle, Pfahlbau? Befestigung?	Dolmen, Ganggrab, Riesenbett? Stein oder Erdhügel? Flachgrab?	Leichenbeisetzung? (hockend od. gestreckt od. Schädelgrab?) Partielle oder totale Verbrennung? Mit Beigabe von Thierknochen?	Grab XII. Lag an der rechten Seite des Skelets.	
№		See oder Moor? Acker, Haide, Wald? Offene Ansiedelung, Höhle, Pfahlbau? Befestigung?	Dolmen, Ganggrab, Riesenbett? Stein oder Erdhügel? Flachgrab?	Leichenbeisetzung? (hockend od. gestreckt od. Schädelgrab?) Partielle oder totale Verbrennung? Mit Beigabe von Thierknochen?	Lag an der linken Seite.	1984 vorh.
№		See oder Moor? Acker, Haide, Wald? Offene Ansiedelung, Höhle, Pfahlbau? Befestigung?	Dolmen, Ganggrab, Riesenbett? Stein oder Erdhügel? Flachgrab?	Leichenbeisetzung? (hockend od. gestreckt od. Schädelgrab?) Partielle oder totale Verbrennung? Mit Beigabe von Thierknochen?		

Summe d. Gegenst.:	a. Stein:	(Flint:) Bronze:	Eisen:	Br. u. E.:	Gold:	Silber:	Elktr.:	
	Thon:	Glas:	Bernst.:	Holz:	Horn:	Knochen:	Elfenbn.:	Muschln.:
Total-Summe d. Gegenst.:	a. Stein:	(Flint:) Bronze:	Eisen:	Br. u. E.:	Gold:	Silber:	Elktr.:	
	Thon:	Glas:	Bernst.:	Holz:	Horn:	Knochen:	Elfenbn.:	Muschln.:

Summe der Funde:	a. Seen:	Mooren:	Acker:	Haide:	Wald:	Ansiedelngn.:	Höhln.:	Pfahlbtn.:
	Befstg.:	Dolmen etc.	Hügelgr.:	Flachgr.:	Skeletgr.:	Gr. m. p. Vbr.	tot. V.:	Unbest.:
Total-Summe d. Funde:	a. Seen:	Mooren:	Acker:	Haide:	Wald:	Ansiedelngn.:	Höhln.:	Pfahlbtn.:
	Befstg.:	Dolmen etc.	Hügelgr.:	Flachgr.:	Skeletgr.:	Gr. m. p. Vbr.	tot. V.:	Unbest.:

1. Nummer.	2. Fundort.	3. Zeichnung.	4. Gegenstand, dessen Art, Form, Ornament und Erhaltungs-Zustand.	5. Maasse.	6. Material u. Farbe.
Laufende No. 1344. Acten-No. 401. 92. Inventar-No. I 65. 92. Frühere No. IV	Ort: Nettersheim. Kreis: Schleiden. Regierungsbezirk: Aachen. Land:	1/2  1/4	Feuerstahl, an beiden Enden defect, 10,5 cm lang, und 2 kleine behauene Feuerstein-Stücke.	Hhe.: Lge.: gr. Br.: kl. Br.: o. Dm. m. Dm. u. Dm. gr. Uf.	Gestein: (Flint: hellgrau.) Metall: Eisen. Thon: Glas: Org. Subst.:
Laufende No. 1345. Acten-No. Inventar-No. Frühere No. IV	Ort: Nettersheim. Kreis: Regierungsbezirk: Land:	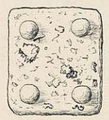 1/3	Bruchstücke von eisern. Riemenbeschlägen mit Bronze-Knöpfen.	Hhe.: 6,5 cm Lge.: gr. Br.: kl. Br.: o. Dm. m. Dm. u. Dm. gr. Uf.	Gestein: (Flint:) Metall: Eisen. Bronze. Thon: Glas: Org. Subst.:
Laufende No. 1346. Acten-No. Inventar-No. Frühere No. IV	Ort: Nettersheim. Kreis: Regierungsbezirk: Land:		Bruchstücke von Eisen-Gerät: Scheere, Riemenzunge u. A.	Hhe.: Lge.: gr. Br.: kl. Br.: o. Dm. m. Dm. u. Dm. gr. Uf.	Gestein: (Flint:) Metall: Eisen. Thon: Glas: Org. Subst.:
Laufende No. 1347. Acten-No. Inventar-No. Frühere No. IV	Ort: Nettersheim. Kreis: Regierungsbezirk: Land:	1/3 a. 	a: einschneid. eis. Messer mit holzbekleideter eis. Griffzunge; Spitze defect. Lge. 19 cm b: Einschneid. eis. Messer mit langer Griffzunge an d. Spitze defect. Lge. 16 cm	Hhe.: Lge.: gr. Br.: kl. Br.: o. Dm. m. Dm. u. Dm. gr. Uf.	Gestein: (Flint:) Metall: Eisen. Thon: Glas: Org. Subst.: Holz.
Laufende No. 1348. Acten-No. Inventar-No. Frühere No. IV	Ort: Nettersheim. Kreis: Regierungsbezirk: Land:	 1/3	Kleiner roter Thonnapf, terra sigill., auf dem ob. Rande mit 5 langstieligen Blättern in Relief verziert; vollständig vorhanden.	Hhe.: 3,9 Lge.: gr. Br.: kl. Br.: o. Dm. 9,5 m. Dm. u. Dm. 4 gr. Uf.	Gestein: (Flint:) Metall: Thon: rot. Glas: Org. Subst.:
Laufende No. 1349. Acten-No. Inventar-No. Frühere No. IV	Ort: Nettersheim. Kreis: Regierungsbezirk: Land:		Kleiner rundlicher Bronze-Anhänger od. Münze mit angerosteter Eisenmasse.	Hhe.: Lge.: gr. Br.: 1,8 kl. Br.: o. Dm. m. Dm. u. Dm. gr. Uf.	Gestein: (Flint:) Metall: Bronze. Eisen. Thon: Glas: Org. Subst.:
Laufende No. 1350. Acten-No. 536. 92. Inventar-No. I 95. 92. Frühere No. I	Ort: Nettersheim. Kreis: Regierungsbezirk: Land:	1/13 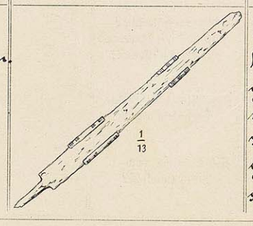	Zweischneidiger eiserner Langschwert mit Griffzunge und Resten der Holzscheide, sowie der bronzenen Scheidenbeschläges; an beiden Enden beschädigt.	Hhe.: Lge.: 76 gr. Br.: 5,7 kl. Br.: o. Dm. m. Dm. u. Dm. gr. Uf.	Gestein: (Flint:) Metall: Eisen. Bronze. Thon: Glas: Org. Subst.:

Summe d. Gegenst.:	a. Stein:	(Flint:	) Bronze:	Eisen:	Br. u. E.:	Gold:	Silber:	Elktr.:
	Thon:	Glas:	Bernst.:	Holz:	Horn:	Knochen:	Elfenbn.:	Muschln.:

Total-Summe d. Gegenst.:	a. Stein:	(Flint:	) Bronze:	Eisen:	Br. u. E.:	Gold:	Silber:	Elktr.:
	Thon:	Glas:	Bernst.:	Holz:	Horn:	Knochen:	Elfenbn.:	Muschln.:

7. Etikett-Nummer.	8. Zubehörige Funde.	9. Art der Fundstätte.		10. Bestattungsart.	11. Bemerkungen.	12. Vorbesitzer Jahr und Art der Erwerbung.
№	s. oben.	See oder Moor? Acker, Haide, Wald? Offene Ansiedelung, Höhle, Pfahlbau? Befestigung?	Dolmen, Ganggrab, Riesenbett? Stein oder Erdhügel? Flachgrab?	Leichenbeisetzung? (hockend od. gestreckt od. Schädelgrab?) Partielle oder totale Verbrennung? Mit Beigabe von Thierknochen?		Wilz. E. J. II 54. 92.
№		See oder Moor? Acker, Haide, Wald? Offene Ansiedelung, Höhle, Pfahlbau? Befestigung?	Dolmen, Ganggrab, Riesenbett? Stein oder Erdhügel? Flachgrab?	Leichenbeisetzung? (hockend od. gestreckt od. Schädelgrab?) Partielle oder totale Verbrennung? Mit Beigabe von Thierknochen?		
№		See oder Moor? Acker, Haide, Wald? Offene Ansiedelung, Höhle, Pfahlbau? Befestigung?	Dolmen, Ganggrab, Riesenbett? Stein oder Erdhügel? Flachgrab?	Leichenbeisetzung? (hockend od. gestreckt od. Schädelgrab?) Partielle oder totale Verbrennung? Mit Beigabe von Thierknochen?		
№		See oder Moor? Acker, Haide, Wald? Offene Ansiedelung, Höhle, Pfahlbau? Befestigung?	Dolmen, Ganggrab, Riesenbett? Stein oder Erdhügel? Flachgrab?	Leichenbeisetzung? (hockend od. gestreckt od. Schädelgrab?) Partielle oder totale Verbrennung? Mit Beigabe von Thierknochen?	Lagen quer über den Oberschenkeln.	
№		See oder Moor? Acker, Haide, Wald? Offene Ansiedelung, Höhle, Pfahlbau? Befestigung?	Dolmen, Ganggrab, Riesenbett? Stein oder Erdhügel? Flachgrab?	Leichenbeisetzung? (hockend od. gestreckt od. Schädelgrab?) Partielle oder totale Verbrennung? Mit Beigabe von Thierknochen?	Lag an der rechten Hand.	1878 vorh.
№		See oder Moor? Acker, Haide, Wald? Offene Ansiedelung, Höhle, Pfahlbau? Befestigung?	Dolmen, Ganggrab, Riesenbett? Stein oder Erdhügel? Flachgrab?	Leichenbeisetzung? (hockend od. gestreckt od. Schädelgrab?) Partielle oder totale Verbrennung? Mit Beigabe von Thierknochen?	Desgl.	
№	Nro. 1350-1360.	See oder Moor? Acker, Haide, Wald? Offene Ansiedelung, Höhle, Pfahlbau? Befestigung?	Dolmen, Ganggrab, Riesenbett? Stein oder Erdhügel? Flachgrab?	Leichenbeisetzung? (hockend od. gestreckt od. Schädelgrab?) Partielle oder totale Verbrennung? Mit Beigabe von Thierknochen?	Grab XIII. Lag an der rechten Seite des Skelets.	Wilz. E. J. II 83. 92. 1964 vorh.

Summe der Funde:	a. Seen:	Mooren:	Acker:	Haide:	Wald:	Ansiedelngn.:	Höhln.:	Pfahlbtn.:
	Befstg.:	Dolmen etc.	Hügelgr.:	Flachgr.:	Skeletgr.:	Gr. m. p. Vbr.	tot. V.:	Unbest.:

Total-Summe d. Funde:	a. Seen:	Mooren:	Acker:	Haide:	Wald:	Ansiedelngn.:	Höhln.:	Pfahlbtn.:
	Befstg.:	Dolmen etc.	Hügelgr.:	Flachgr.:	Skeletgr.:	Gr. m. p. Vbr.	tot. V.:	Unbest.:

1. Nummer.	2. Fundort.	3. Zeichnung.	4. Gegenstand, dessen Art, Form, Ornament und Erhaltungs-Zustand.	5. Maasse.	6. Material u. Farbe.
Laufende No. 1351. Acten-No. 536.92. Inventar-No. II 95.92. Frühere No. I	Ort: Nettersheim. Kreis: Schleiden. Regierungsbezirk: Aachen. Land:	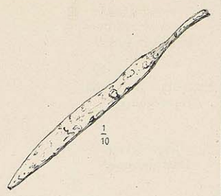 1/10	Einschneidiges Kurzschwert mit langem Griff; stark verrostet und am Griff verbogen.	Hhe.: Lge.: 53 cm gr. Br.: 4,2 kl. Br.: o. Dm. m. Dm. u. Dm. gr. Uf.	Gestein: (Flint:) Metall: Eisen. Thon: Glas: Org. Subst.:
Laufende No. 1352. Acten-No. Inventar-No. Frühere No. I	Ort: Nettersheim. Kreis: Regierungsbezirk: Land:	 1/5	Einschneidiges Messer mit Griffzunge; sehr defect.	Hhe.: Lge.: 15 gr. Br.: 3 kl. Br.: o. Dm. m. Dm. u. Dm. gr. Uf.	Gestein: (Flint:) Metall: Eisen. Thon: Glas: Org. Subst.:
Laufende No. 1353. Acten-No. Inventar-No. Frühere No. I	Ort: Nettersheim. Kreis: Regierungsbezirk: Land:	 1/8	Grosse eis. Gürtelschliesse mit Bronze-Knöpfen; sehr verrostet und namentlich in der Mitte defect.	Hhe.: Lge.: 32 gr. Br.: 8 kl. Br.: o. Dm. m. Dm. u. Dm. gr. Uf.	Gestein: (Flint:) Metall: Eis. Bronze. Thon: Glas: Org. Subst.:
Laufende No. 1354. Acten-No. a-b Inventar-No. Frühere No. I	Ort: Nettersheim. Kreis: Regierungsbezirk: Land:	 1/3	ab: Zwei eigentümliche eis. Geräte, vielleicht Scharniere.	Hhe.: Lge.: 11,5 gr. Br.: kl. Br.: o. Dm. m. Dm. u. Dm. gr. Uf.	Gestein: (Flint:) Metall: Eisen. Thon: Glas: Org. Subst.:
Laufende No. 1355. Acten-No. Inventar-No. Frühere No. I	Ort: Nettersheim. Kreis: Regierungsbezirk: Land:	 1/3	abc: Zwei kleine eis. Riemenzungen, Beschläge oder dergl. und ein Bruchstück, ziemlich dünn.	Hhe.: Lge.: 6 gr. Br.: 3,2 kl. Br.: o. Dm. m. Dm. u. Dm. gr. Uf.	Gestein: (Flint:) Metall: Eisen. Thon: Glas: Org. Subst.:
Laufende No. 1356. Acten-No. Inventar-No. Frühere No. I	Ort: Nettersheim. Kreis: Regierungsbezirk: Land:	 1/3	Zwei grössere eis. Ringe von 5 cm Durchmesser und 2 kleinere mit angerosteten Bruchstücken von Ringen (Dm. 3,1 cm) sowie ein S-förmiges eis. Fragment.	Hhe.: Lge.: gr. Br.: kl. Br.: o. Dm. m. Dm. u. Dm. gr. Uf.	Gestein: (Flint:) Metall: Eisen. Thon: Glas: Org. Subst.:
Laufende No. 1357. Acten-No. Inventar-No. Frühere No. I	Ort: Nettersheim. Kreis: Regierungsbezirk: Land:	 1/4	Grosse Anzahl von eis. Bruchstücken von z. T. unkenntlichem Gerät: Riemen-Beschläge, Messergriff etc.	Hhe.: Lge.: gr. Br.: kl. Br.: o. Dm. m. Dm. u. Dm. gr. Uf.	Gestein: (Flint:) Metall: Eisen Thon: Glas: Org. Subst.:

Summe d. Gegenst.: a. Stein: (Flint:) Bronze: Eisen: Br. u. E.: Gold: Silber: Elktr.:
Thon: Glas: Bernst.: Holz: Horn: Knochen: Elfenbn.: Muschln.:

Total-Summe d. Gegenst.: a. Stein: (Flint:) Bronze: Eisen: Br. u. E.: Gold: Silber: Elktr.:
Thon: Glas: Bernst.: Holz: Horn: Knochen: Elfenbn.: Muschln.:

7. Etikett-Nummer.	8. Zubehörige Funde.	9. Art der Fundstätte.	10. Bestattungsart.	11. Bemerkungen.	12. Vorbesitzer Jahr und Art der Erwerbung.
№	s. oben.	See oder Moor? Acker, Haide, Wald? Offene Ansiedelung, Höhle, Pfahlbau? Befestigung? Dolmen, Ganggrab, Riesenbett? Stein oder Erdhügel? Flachgrab?	Leichenbeisetzung? (hockend od. gestreckt od. Schädelgrab?) Partielle oder totale Verbrennung? Mit Beigabe von Thierknochen?	Lag an der linken Seite.	Weiz. E.J. II 83.92. MVF-Westberlin
№		See oder Moor? Acker, Haide, Wald? Offene Ansiedelung, Höhle, Pfahlbau? Befestigung? Dolmen, Ganggrab, Riesenbett? Stein oder Erdhügel? Flachgrab?	Leichenbeisetzung? (hockend od. gestreckt od. Schädelgrab?) Partielle oder totale Verbrennung? Mit Beigabe von Thierknochen?	Desgl.	1963 vorh.
№		See oder Moor? Acker, Haide, Wald? Offene Ansiedelung, Höhle, Pfahlbau? Befestigung? Dolmen, Ganggrab, Riesenbett? Stein oder Erdhügel? Flachgrab?	Leichenbeisetzung? (hockend od. gestreckt od. Schädelgrab?) Partielle oder totale Verbrennung? Mit Beigabe von Thierknochen?	Lag in der Lendengegend.	1963 vorh. (Fragment)
№		See oder Moor? Acker, Haide, Wald? Offene Ansiedelung, Höhle, Pfahlbau? Befestigung? Dolmen, Ganggrab, Riesenbett? Stein oder Erdhügel? Flachgrab?	Leichenbeisetzung? (hockend od. gestreckt od. Schädelgrab?) Partielle oder totale Verbrennung? Mit Beigabe von Thierknochen?	Lagen am rechten Oberschenkel.	1963 vorh. a) 1 Stck. b) 1 Stck.
№		See oder Moor? Acker, Haide, Wald? Offene Ansiedelung, Höhle, Pfahlbau? Befestigung? Dolmen, Ganggrab, Riesenbett? Stein oder Erdhügel? Flachgrab?	Leichenbeisetzung? (hockend od. gestreckt od. Schädelgrab?) Partielle oder totale Verbrennung? Mit Beigabe von Thierknochen?	Desgl.	1964 vorh.
№		See oder Moor? Acker, Haide, Wald? Offene Ansiedelung, Höhle, Pfahlbau? Befestigung? Dolmen, Ganggrab, Riesenbett? Stein oder Erdhügel? Flachgrab?	Leichenbeisetzung? (hockend od. gestreckt od. Schädelgrab?) Partielle oder totale Verbrennung? Mit Beigabe von Thierknochen?	Desgl.	
№		See oder Moor? Acker, Haide, Wald? Offene Ansiedelung, Höhle, Pfahlbau? Befestigung? Dolmen, Ganggrab, Riesenbett? Stein oder Erdhügel? Flachgrab?	Leichenbeisetzung? (hockend od. gestreckt od. Schädelgrab?) Partielle oder totale Verbrennung? Mit Beigabe von Thierknochen?	Desgl.	1963 vorh. 1 Stck.

Summe der Funde: a. Seen: Mooren: Acker: Haide: Wald: Ansiedelngn.: Höhln.: Pfahlbtn.:
Befstg.: Dolmen etc. Hügelgr.: Flachgr.: Skeletgr.: Gr. m. p. Vbr. tot. V.: Unbest.:

Total-Summe d. Funde: a. Seen: Mooren: Acker: Haide: Wald: Ansiedelngn.: Höhln.: Pfahlbtn.:
Befstg.: Dolmen etc. Hügelgr.: Flachgr.: Skeletgr.: Gr. m. p. Vbr. tot. V.: Unbest.:

1. Nummer.	2. Fundort.	3. Zeichnung.	4. Gegenstand, dessen Art, Form, Ornament und Erhaltungs-Zustand.	5. Maasse.	6. Material u. Farbe.
Laufende No. 1358. Acten-No. 536.92. Inventar-No. II 95.92. Frühere No. I	Ort: Nettersheim. Kreis: Schleiden. Regierungsbezirk: Aachen. Land:	 1/10	Lange schmale eiserne Lanzenspitze mit hohem Mittelgrat und langer, anscheinend 8kantiger Tülle, in der sich noch Holzreste befinden; Spitze defect.	Hhe.: Lge.: 34,5 cm gr.Br.: 3 kl.Br.: o.Dm. m.Dm. u.Dm. gr.Uf.	Gestein: (Flint:) Metall: Eisen. Thon: Glas: Org.Subst.: Holz.
Laufende No. 1359. Acten-No. Inventar-No. Frühere No. I	Ort: Nettersheim. Kreis: Regierungsbezirk: Land:	 1/3	Eis. runder Schildbuckel ohne Spitze, mit flachen eisernen Nieten befestigt gewesen; zieml. gut erhalten. Der Schild scheint von Holz gewesen zu sein.	Hhe.: 6,5 Lge.: gr.Br.: 17 kl.Br.: o.Dm. m.Dm. u.Dm. gr.Uf.	Gestein: (Flint:) Metall: Eisen. Thon: Glas: Org.Subst.:
Laufende No. 1360. Acten-No. Inventar-No. Frühere No. I	Ort: Nettersheim. Kreis: Regierungsbezirk: Land:	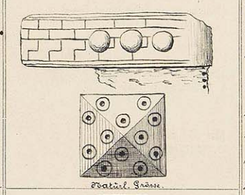 Natürl. Grösse.	Bruchstücke von Bronze-Beschlägen mit Lederresten. Ein flach pyramidenförmiger vierseitiger Bronze-Knopf, aussen verziert, innen hohl u. mit einer Querleiste versehen.	Hhe.: Lge.: gr.Br.: kl.Br.: o.Dm. m.Dm. u.Dm. gr.Uf.	Gestein: (Flint:) Metall: Bronze. Thon: Glas: Org.Subst.: Leder.
Laufende No. 1361. Acten-No. Inventar-No. Frühere No. I	Ort: Nettersheim. Kreis: Regierungsbezirk: Land:	 1/8	Rotgelbe Thonflasche ohne Henkel mit hohem dünnem Halse, auf der Oberseite des Bauches horizontal geriefelt; gut erhalten.	Hhe.: 23,5 Lge.: gr.Br.: kl.Br.: o.Dm. 6 m.Dm. u.Dm. 7 gr.Uf. 4,9	Gestein: (Flint:) Metall: Thon: rotgelb. Glas: Org.Subst.:
Laufende No. 1362. Acten-No. Inventar-No. Frühere No. II	Ort: Nettersheim. Kreis: Regierungsbezirk: Land:	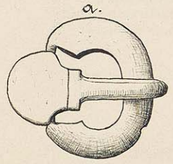 a. Natürl. Grösse.	a: Kleine Bronzeschnalle; gut erhalten. Br. 2,6 cm b: Kleiner runder Ring aus dünnem Bronzedraht. Dm. 1,7 cm	Hhe.: Lge.: gr.Br.: kl.Br.: o.Dm. m.Dm. u.Dm. gr.Uf.	Gestein: (Flint:) Metall: Bronze. Thon: Glas: Org.Subst.:
Laufende No. 1363. Acten-No. Inventar-No. Frühere No. I	Ort: Nettersheim. Kreis: Regierungsbezirk: Land:	 1/2	Eine kleinere Anzahl buntfarbiger Glasperlen verschiedener Form und Grösse.	Hhe.: Lge.: gr.Br.: kl.Br.: o.Dm. m.Dm. u.Dm. gr.Uf.	Gestein: (Flint:) Metall: Thon: Glas: bunt. Org.Subst.:
Laufende No. 1364. Acten-No. Inventar-No. Frühere No. II	Ort: Nettersheim. Kreis: Regierungsbezirk: Land:	 a. b. 1/1	a: Breites eisernes Messer mit Griffzunge; gut erhalten. Lge. 17 cm b: Bruchstück einer eis. Schnalle. Br. 4 cm	Hhe.: Lge.: gr.Br.: kl.Br.: o.Dm. m.Dm. u.Dm. gr.Uf.	Gestein: (Flint:) Metall: Eisen. Thon: Glas: Org.Subst.:

Summe d. Gegenst.:	a. Stein:	(Flint:	) Bronze:	Eisen:	Br. u. E.:	Gold:	Silber:	Elktr.:
	Thon:	Glas:	Bernst.:	Holz:	Horn:	Knochen:	Elfenbn.:	Muschln.:

Total-Summe d. Gegenst.:	a. Stein:	(Flint:	) Bronze:	Eisen:	Br. u. E.:	Gold:	Silber:	Elktr.:
	Thon:	Glas:	Bernst.:	Holz:	Horn:	Knochen:	Elfenbn.:	Muschln.:

7. Etikett-Nummer.	8. Zubehörige Funde.	9. Art der Fundstätte.		10. Bestattungsart.	11. Bemerkungen.	12. Vorbesitzer Jahr und Art der Erwerbung.
№	s. oben.	See oder Moor? Acker, Haide, Wald? Offene Ansiedelung, Höhle, Pfahlbau? Befestigung?	Dolmen, Ganggrab, Riesenbett? Stein oder Erdhügel? Flachgrab?	Leichenbeisetzung? (hockend od. gestreckt od. Schädelgrab?) Partielle oder totale Verbrennung? Mit Beigabe von Thierknochen?	Lag neben dem rechten Unterschenkel.	Milz. E.J. II 83.92. 1964 vorh.
№		See oder Moor? Acker, Haide, Wald? Offene Ansiedelung, Höhle, Pfahlbau? Befestigung?	Dolmen, Ganggrab, Riesenbett? Stein oder Erdhügel? Flachgrab?	Leichenbeisetzung? (hockend od. gestreckt od. Schädelgrab?) Partielle oder totale Verbrennung? Mit Beigabe von Thierknochen?	Lag vor den Füssen.	
№		See oder Moor? Acker, Haide, Wald? Offene Ansiedelung, Höhle, Pfahlbau? Befestigung?	Dolmen, Ganggrab, Riesenbett? Stein oder Erdhügel? Flachgrab?	Leichenbeisetzung? (hockend od. gestreckt od. Schädelgrab?) Partielle oder totale Verbrennung? Mit Beigabe von Thierknochen?	Ausserdem lag in diesem Grabe ein Knochenkamm, der aber nicht erhalten ist.	1963 vorh.
№	Nro. 1361-1363.	See oder Moor? Acker, Haide, Wald? Offene Ansiedelung, Höhle, Pfahlbau? Befestigung?	Dolmen, Ganggrab, Riesenbett? Stein oder Erdhügel? Flachgrab?	Leichenbeisetzung? (hockend od. gestreckt od. Schädelgrab?) Partielle oder totale Verbrennung? Mit Beigabe von Thierknochen?	Grab XIV. Stand am Fussende des Grabes.	1372 86 vorh. 1963 vorh.
№		See oder Moor? Acker, Haide, Wald? Offene Ansiedelung, Höhle, Pfahlbau? Befestigung?	Dolmen, Ganggrab, Riesenbett? Stein oder Erdhügel? Flachgrab?	Leichenbeisetzung? (hockend od. gestreckt od. Schädelgrab?) Partielle oder totale Verbrennung? Mit Beigabe von Thierknochen?	Lagen ungefähr in der Mitte des Grabes.	1963 vorh.
№		See oder Moor? Acker, Haide, Wald? Offene Ansiedelung, Höhle, Pfahlbau? Befestigung?	Dolmen, Ganggrab, Riesenbett? Stein oder Erdhügel? Flachgrab?	Leichenbeisetzung? (hockend od. gestreckt od. Schädelgrab?) Partielle oder totale Verbrennung? Mit Beigabe von Thierknochen?	Lagen ungefähr am Kopfende des Grabes.	1963 vorh. + Bronzerest
№		See oder Moor? Acker, Haide, Wald? Offene Ansiedelung, Höhle, Pfahlbau? Befestigung?	Dolmen, Ganggrab, Riesenbett? Stein oder Erdhügel? Flachgrab?	Leichenbeisetzung? (hockend od. gestreckt od. Schädelgrab?) Partielle oder totale Verbrennung? Mit Beigabe von Thierknochen?	Grab XV. Lagen an der linken Seite des Skelets.	1963 vorh.

Summe der Funde:	a. Seen:	Mooren:	Acker:	Haide:	Wald:	Ansiedelngn.:	Höhln.:	Pfahlbtn.:
	Befstg.:	Dolmen etc.	Hügelgr.:	Flachgr.:	Skeletgr.:	Gr. m. p. Vbr.	tot. V.:	Unbest.:

Total-Summe d. Funde:	a. Seen:	Mooren:	Acker:	Haide:	Wald:	Ansiedelngn.:	Höhln.:	Pfahlbtn.:
	Befstg.:	Dolmen etc.	Hügelgr.:	Flachgr.:	Skeletgr.:	Gr. m. p. Vbr.	tot. V.:	Unbest.:

1. Nummer.	2. Fundort.	3. Zeichnung.	4. Gegenstand, dessen Art, Form, Ornament und Erhaltungs-Zustand.	5. Maasse.	6. Material u. Farbe.
Laufende No. 1365. Acten-No. 536. 92. Inventar-No. I 95. 92. Frühere No. IV	Ort: Nettersheim. Kreis: Schleiden. Regierungsbezirk: Aachen. Land:	 1/4	Eis. schmales Messer mit Griffzunge und Resten vom Holzgriff; stark verrostet.	Hhe.: Lge.: 16,1 cm gr. Br.: 2 kl. Br.: o. Dm. m. Dm. u. Dm. gr. Uf.	Gestein: (Flint:) Metall: Eisen. Thon: Glas: Org. Subst.:
Laufende No. 1366. Acten-No. Inventar-No. Frühere No. V	Ort: Nettersheim Kreis: Regierungsbezirk: Land:	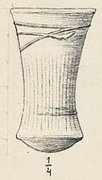 1/4	Becher aus hellgrünem Glase mit einigen unregelmässigen aufgelegten weissen Streifen und feiner senkrechter Kannelierung; Boden gewölbt. Der Becher ist defect u. völlig zerbrochen.	Hhe.: 11 Lge.: gr. Br.: 6,4 kl. Br.: o. Dm. 6,4 m. Dm. u. Dm. gr. Uf.	Gestein: (Flint:) Metall: Thon: Glas: grün. Org. Subst.:
Laufende No. 1367. Acten-No. Inventar-No. Frühere No. V	Ort: Nettersheim Kreis: Regierungsbezirk: Land:	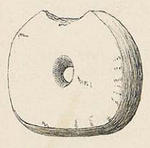 Nat. Grösse.	Grosse, ziemlich flache Bernsteinperle mit centraler Durchbohrung; zieml. gut erhalten.	Hhe.: Lge.: gr. Br.: 2 kl. Br.: o. Dm. m. Dm. u. Dm. gr. Uf.	Gestein: (Flint:) Metall: Thon: Glas: Org. Subst.: Bernstein.
Laufende No. 1368. Acten-No. Inventar-No. Frühere No. V	Ort: Nettersheim Kreis: Regierungsbezirk: Land:	 1/2	Kleinere Anzahl von ein- und buntfarbigen Glasperlen verschiedener Grösse. Vorherrschende Farben sind Gelb, Rot und Grün.	Hhe.: Lge.: gr. Br.: kl. Br.: o. Dm. m. Dm. u. Dm. gr. Uf.	Gestein: (Flint:) Metall: Thon: Glas: farbig. Org. Subst.:
Laufende No. 1369. Acten-No. Inventar-No. Frühere No. V	Ort: Nettersheim Kreis: Regierungsbezirk: Land:	 Nat. Grösse.	Bruchstücke einer runden silbernen Fibel mit roten Glas-Einlagen. Durchmesser des mittleren Teiles = 1,8 cm	Hhe.: Lge.: gr. Br.: kl. Br.: o. Dm. m. Dm. u. Dm. gr. Uf.	Gestein: (Flint:) Metall: Silber. Thon: Glas: rot. Org. Subst.:
Laufende No. 1370. Acten-No. Inventar-No. Frühere No. VI	Ort: Nettersheim Kreis: Regierungsbezirk: Land:	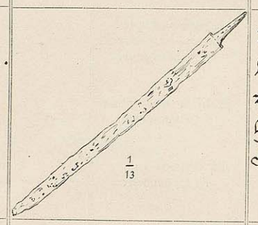 1/13	Zweischneidiges eisernes Langschwert mit Griffzunge und Spuren der Holzscheide, an der Spitze abgebrochen.	Hhe.: Lge.: 79,5 gr. Br.: 5,2 kl. Br.: o. Dm. m. Dm. u. Dm. gr. Uf.	Gestein: (Flint:) Metall: Eisen. Thon: Glas: Org. Subst.:
Laufende No. 1371. Acten-No. Inventar-No. Frühere No. VI	Ort: Nettersheim Kreis: Regierungsbezirk: Land:	 1/6	Einschneidiges eisernes Messer mit holzbekleideter Griffzunge, stark verrostet.	Hhe.: Lge.: 18 gr. Br.: 3 kl. Br.: o. Dm. m. Dm. u. Dm. gr. Uf.	Gestein: (Flint:) Metall: Eisen. Thon: Glas: Org. Subst.:

Summe d. Gegenst.:	a. Stein:	(Flint:	) Bronze:	Eisen:	Br. u. E.:	Gold:	Silber:	Elktr.:
	Thon:	Glas:	Bernst.:	Holz:	Horn:	Knochen:	Elfenbn.:	Muschln.:
Total-Summe d. Gegenst.:	a. Stein:	(Flint:	) Bronze:	Eisen:	Br. u. E.:	Gold:	Silber:	Elktr.:
	Thon:	Glas:	Bernst.:	Holz:	Horn:	Knochen:	Elfenbn.:	Muschln.:

7. Etikett-Nummer.	8. Zubehörige Funde.	9. Art der Fundstätte.		10. Bestattungsart.	11. Bemerkungen.	12. Vorbesitzer Jahr und Art der Erwerbung.
№		See oder Moor? Acker, Haide, Wald? Offene Ansiedelung, Höhle, Pfahlbau? Befestigung?	Dolmen, Ganggrab, Riesenbett? Stein oder Erdhügel? Flachgrab?	Leichenbeisetzung? (hockend od. gestreckt od. Schädelgrab?) Partielle oder totale Verbrennung? Mit Beigabe von Thierknochen?	Grab XVI. Lag zwischen den Oberschenkeln des Skelets.	Meiz. E. J. 183. 92. 1964 vorh.
№	Nro. 1366-1369.	See oder Moor? Acker, Haide, Wald? Offene Ansiedelung, Höhle, Pfahlbau? Befestigung?	Dolmen, Ganggrab, Riesenbett? Stein oder Erdhügel? Flachgrab?	Leichenbeisetzung? (hockend od. gestreckt od. Schädelgrab?) Partielle oder totale Verbrennung? Mit Beigabe von Thierknochen?	Grab XVII. Lag in der Nähe des rechten Oberschenkels des Skelets.	
№		See oder Moor? Acker, Haide, Wald? Offene Ansiedelung, Höhle, Pfahlbau? Befestigung?	Dolmen, Ganggrab, Riesenbett? Stein oder Erdhügel? Flachgrab?	Leichenbeisetzung? (hockend od. gestreckt od. Schädelgrab?) Partielle oder totale Verbrennung? Mit Beigabe von Thierknochen?	Lag in der Mitte des Grabes.	1963 vorh. 1963 vorh.
№		See oder Moor? Acker, Haide, Wald? Offene Ansiedelung, Höhle, Pfahlbau? Befestigung?	Dolmen, Ganggrab, Riesenbett? Stein oder Erdhügel? Flachgrab?	Leichenbeisetzung? (hockend od. gestreckt od. Schädelgrab?) Partielle oder totale Verbrennung? Mit Beigabe von Thierknochen?	In der Nähe des Kopfes gefunden.	1963 vorh. 86 vorh.
№		See oder Moor? Acker, Haide, Wald? Offene Ansiedelung, Höhle, Pfahlbau? Befestigung?	Dolmen, Ganggrab, Riesenbett? Stein oder Erdhügel? Flachgrab?	Leichenbeisetzung? (hockend od. gestreckt od. Schädelgrab?) Partielle oder totale Verbrennung? Mit Beigabe von Thierknochen?	Desgl.	1963 vorh.
№	Nro. 1370-1380.	See oder Moor? Acker, Haide, Wald? Offene Ansiedelung, Höhle, Pfahlbau? Befestigung?	Dolmen, Ganggrab, Riesenbett? Stein oder Erdhügel? Flachgrab?	Leichenbeisetzung? (hockend od. gestreckt od. Schädelgrab?) Partielle oder totale Verbrennung? Mit Beigabe von Thierknochen?	Grab XVIII. Lag an der rechten Seite des Skelets.	1963 vorh.
№		See oder Moor? Acker, Haide, Wald? Offene Ansiedelung, Höhle, Pfahlbau? Befestigung?	Dolmen, Ganggrab, Riesenbett? Stein oder Erdhügel? Flachgrab?	Leichenbeisetzung? (hockend od. gestreckt od. Schädelgrab?) Partielle oder totale Verbrennung? Mit Beigabe von Thierknochen?	Lag quer unter dem Gurt.	

Summe der Funde:	a. Seen:	Mooren:	Acker:	Haide:	Wald:	Ansiedelngn.:	Höhln.:	Pfahlbtn.:
	Befstg.:	Dolmen etc.	Hügelgr.:	Flachgr.:	Skeletgr.:	Gr. m. p. Vbr.	tot. V.:	Unbest.:
Total-Summe d. Funde:	a. Seen:	Mooren:	Acker:	Haide:	Wald:	Ansiedelngn.:	Höhln.:	Pfahlbtn.:
	Befstg.:	Dolmen etc.	Hügelgr.:	Flachgr.:	Skeletgr.:	Gr. m. p. Vbr.	tot. V.:	Unbest.:

1. Nummer.	2. Fundort.	3. Zeichnung.	4. Gegenstand, dessen Art, Form, Ornament und Erhaltungs-Zustand.	5. Maasse.	6. Material u. Farbe.
Laufende No. 1372. Acten-No. 536.92. Inventar-No. I 95.92. Frühere No. VI	Ort: Nettersheim. Kreis: Schleiden. Regierungsbezirk: Aachen. Land:	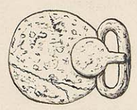 1/4	zerbrochene eiserne Schnalle mit rundlichem Ansatzstück und ovalem Schnallenrahmen; stark verrostet.	Hhe.: Lge.: 9 cm gr. Br.: 7,4 kl. Br.: o. Dm. m. Dm. u. Dm. gr. Uf.	Gestein: (Flint:) Metall: Eisen. Thon: Glas: Org. Subst.:
Laufende No. 1373. Acten-No. Inventar-No. Frühere No. VI	Ort: Nettersheim. Kreis: Regierungsbezirk: Land:	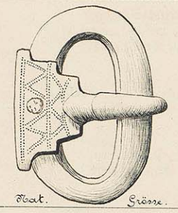 Nat. Grösse.	Silberne Schnalle, oval, mit verziertem Dorn, in 2 Teile zerbrochen, sonst gut erhalten.	Hhe.: Lge.: 3 gr. Br.: 3,75 kl. Br.: o. Dm. m. Dm. u. Dm. gr. Uf.	Gestein: (Flint:) Metall: Silber. Thon: Glas: Org. Subst.:
Laufende No. 1374. Acten-No. Inventar-No. Frühere No. VI	Ort: Nettersheim. Kreis: Regierungsbezirk: Land:	 1/3	Verschiedene Bruchstücke von Eisengerät und ein behauenes Stückchen weisslichen Feuersteins.	Hhe.: Lge.: gr. Br.: kl. Br.: o. Dm. m. Dm. u. Dm. gr. Uf.	Gestein: (Flint:) Metall: Eisen. Thon: Glas: Org. Subst.:
Laufende No. 1375. Acten-No. Inventar-No. Frühere No. VI	Ort: Nettersheim. Kreis: Regierungsbezirk: Land:	 1/4	ab: 2 kleine eiserne Messer, einschneidig, mit Griffzunge; zieml. gut erhalten.	Hhe.: Lge.: 13 u. 14 gr. Br.: 2,3 kl. Br.: o. Dm. m. Dm. u. Dm. gr. Uf.	Gestein: (Flint:) Metall: Eisen. Thon: Glas: Org. Subst.:
Laufende No. 1376. Acten-No. Inventar-No. Frühere No. VI	Ort: Nettersheim. Kreis: Regierungsbezirk: Land:	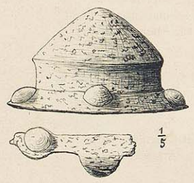 1/5	Eis. Schildbuckel, etwas defect, mit grossen rund gewölbten Niet-Köpfen aus Bronze, sowie ein Stück einer eis. Schildfessel.	Hhe.: 10 Lge.: gr. Br.: 18,5 kl. Br.: o. Dm. m. Dm. u. Dm. gr. Uf.	Gestein: (Flint:) Metall: Eisen. Bronze. Thon: Glas: Org. Subst.:
Laufende No. 1377. Acten-No. Inventar-No. Frühere No. VI	Ort: Nettersheim. Kreis: Regierungsbezirk: Land:		4 grössere und 3 kleinere runde, gewölbte Bronze-Nietknöpfe mit eisernen Nägeln, vom Schild- und Schwertscheiden-Beschlag herrührend.	Hhe.: Lge.: gr. Br.: kl. Br.: o. Dm. m. Dm. 2-3 u. Dm. gr. Uf.	Gestein: (Flint:) Metall: Bronze. Eisen. Thon: Glas: Org. Subst.:
Laufende No. 1378. Acten-No. Inventar-No. Frühere No. VI	Ort: Nettersheim. Kreis: Regierungsbezirk: Land:	 1/3	Grosses einhenkliges, auf der Scheibe gearbeitetes Gefäss mit Ausgusstülle, auf der Oberseite des Bauches mit 4 Reihen kleiner Wellenlinien verziert; gut erhalten.	Hhe.: 19,1 Lge.: gr. Br.: kl. Br.: o. Dm. 12 m. Dm. u. Dm. 10 gr. Uf. 63	Gestein: (Flint:) Metall: Thon: hellrot. Glas: Org. Subst.:

Summe d. Gegenst.:	a. Stein:	(Flint:	) Bronze:	Eisen:	Br. u. E.:	Gold:	Silber:	Elktr.:
	Thon:	Glas:	Bernst.:	Holz:	Horn:	Knochen:	Elfenbn.:	Muschln.:

Total Summe d. Gegenst.:	a. Stein:	(Flint:	) Bronze:	Eisen:	Br. u. E.:	Gold:	Silber:	Elktr.:
	Thon:	Glas:	Bernst.:	Holz:	Horn:	Knochen:	Elfenbn.:	Muschln.:

7. Etikett-Nummer.	8. Zubehörige Funde.	9. Art der Fundstätte.		10. Bestattungsart.	11. Bemerkungen.	12. Vorbesitzer Jahr und Art der Erwerbung.
№	s. oben.	See oder Moor? Acker, Haide, Wald? Offene Ansiedelung, Höhle, Pfahlbau? Befestigung?	Dolmen, Ganggrab, Riesenbett? Stein oder Erdhügel? Flachgrab?	Leichenbeisetzung? (hockend od. gestreckt od. Schädelgrab?) Partielle oder totale Verbrennung? Mit Beigabe von Thierknochen?		Wilz. E.J. II 83.92.
№		See oder Moor? Acker, Haide, Wald? Offene Ansiedelung, Höhle, Pfahlbau? Befestigung?	Dolmen, Ganggrab, Riesenbett? Stein oder Erdhügel? Flachgrab?	Leichenbeisetzung? (hockend od. gestreckt od. Schädelgrab?) Partielle oder totale Verbrennung? Mit Beigabe von Thierknochen?		
№		See oder Moor? Acker, Haide, Wald? Offene Ansiedelung, Höhle, Pfahlbau? Befestigung?	Dolmen, Ganggrab, Riesenbett? Stein oder Erdhügel? Flachgrab?	Leichenbeisetzung? (hockend od. gestreckt od. Schädelgrab?) Partielle oder totale Verbrennung? Mit Beigabe von Thierknochen?	mit zwei Lagen auf der linken Seite des Skelets.	
№		See oder Moor? Acker, Haide, Wald? Offene Ansiedelung, Höhle, Pfahlbau? Befestigung?	Dolmen, Ganggrab, Riesenbett? Stein oder Erdhügel? Flachgrab?	Leichenbeisetzung? (hockend od. gestreckt od. Schädelgrab?) Partielle oder totale Verbrennung? Mit Beigabe von Thierknochen?	Desgl.	
№		See oder Moor? Acker, Haide, Wald? Offene Ansiedelung, Höhle, Pfahlbau? Befestigung?	Dolmen, Ganggrab, Riesenbett? Stein oder Erdhügel? Flachgrab?	Leichenbeisetzung? (hockend od. gestreckt od. Schädelgrab?) Partielle oder totale Verbrennung? Mit Beigabe von Thierknochen?	Lag auf dem rechten Unterschenkel.	
№		See oder Moor? Acker, Haide, Wald? Offene Ansiedelung, Höhle, Pfahlbau? Befestigung?	Dolmen, Ganggrab, Riesenbett? Stein oder Erdhügel? Flachgrab?	Leichenbeisetzung? (hockend od. gestreckt od. Schädelgrab?) Partielle oder totale Verbrennung? Mit Beigabe von Thierknochen?		
№		See oder Moor? Acker, Haide, Wald? Offene Ansiedelung, Höhle, Pfahlbau? Befestigung?	Dolmen, Ganggrab, Riesenbett? Stein oder Erdhügel? Flachgrab?	Leichenbeisetzung? (hockend od. gestreckt od. Schädelgrab?) Partielle oder totale Verbrennung? Mit Beigabe von Thierknochen?	Stand vor dem rechten Fusse.	

Summe der Funde:	a. Seen:	Mooren:	Acker:	Haide:	Wald:	Ansiedelngn.:	Höhln.:	Pfahlbtn.:
	Befstg.:	Dolmen etc.	Hügelgr.:	Flachgr.:	Skeletgr.:	Gr. m. p. Vbr.	tot. V.:	Unbest.:

Total-Summe d. Funde:	a. Seen:	Mooren:	Acker:	Haide:	Wald:	Ansiedelngn.:	Höhln.:	Pfahlbtn.:
	Befstg.:	Dolmen etc.	Hügelgr.:	Flachgr.:	Skeletgr.:	Gr. m. p. Vbr.	tot. V.:	Unbest.:

1. Nummer.	2. Fundort.	3. Zeichnung.	4. Gegenstand, dessen Art, Form, Ornament und Erhaltungs-Zustand.	5. Maasse.	6. Material u. Farbe.
Laufende No. 1379. Acten-No. 536. 92. Inventar-No. I 95. 92. Frühere No. VI	Ort: Hettersheim. Kreis: Schleiden. Regierungsbezirk: Aachen. Land:	 1/3	Eiserne Schere, etwas defect.	Hhe.: Lge.: 16 cm gr. Br.: 3 kl. Br.: o. Dm. m. Dm. u. Dm. gr. Uf.	Gestein: (Flint:) Metall: Eisen. Thon: Glas: Org. Subst.:
Laufende No. 1380. Acten-No. Inventar-No. Frühere No. VI	Ort: Hettersheim. Kreis: Regierungsbezirk: Land:	 1/3	Becher aus grünem Glas mit rundem Boden und leichter senkrechter Kannelierung; zerbrochen.	Hhe.: 11,6 Lge.: gr. Br.: 6,7 kl. Br.: o. Dm. 6,7 m. Dm. u. Dm. 5,4 gr. Uf.	Gestein: (Flint:) Metall: Thon: Glas: grün. Org. Subst.:
Laufende No. 1381. Acten-No. Inventar-No. Frühere No. VII	Ort: Hettersheim. Kreis: Regierungsbezirk: Land:	 1/1	2 grosse flache Bernstein-Perlen und eine kleine Anzahl kleiner bunt-farbiger Glasperlen; schlecht erhalten.	Hhe.: Lge.: gr. Br.: kl. Br.: o. Dm. m. Dm. u. Dm. gr. Uf.	Gestein: (Flint:) Metall: Thon: Glas: bunt. Org. Subst.: Bernstein.
Laufende No. 1382. Acten-No. Inventar-No. Frühere No. VII	Ort: Hettersheim. Kreis: Regierungsbezirk: Land:	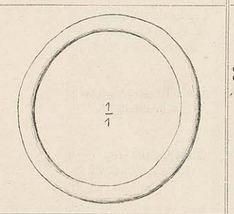 1/1	Flacher Bronze-Ring; gut erhalten.	Hhe.: Lge.: gr. Br.: 3,6 kl. Br.: o. Dm. m. Dm. u. Dm. gr. Uf.	Gestein: (Flint:) Metall: Bronze. Thon: Glas: Org. Subst.:
Laufende No. 1383. Acten-No. Inventar-No. Frühere No. VII	Ort: Hettersheim. Kreis: Regierungsbezirk: Land:	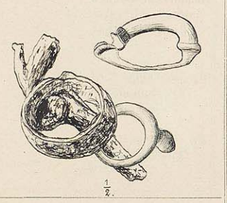 1/2	Verbogene und defecte Bronze-Fibel sowie 2 Conglomerate von zusammengerosteten Eisen-Ringen etc. Darunter befindet sich auch ein Bronze-Fingering.	Hhe.: Lge.: gr. Br.: kl. Br.: o. Dm. m. Dm. u. Dm. gr. Uf.	Gestein: (Flint:) Metall: Eisen. Bronze. Thon: Glas: Org. Subst.:
Laufende No. 1384. Acten-No. Inventar-No. Frühere No. VII	Ort: Hettersheim. Kreis: Regierungsbezirk: Land:	 1/4	Bruchstücke von verschiedenem Eisengerät.	Hhe.: Lge.: gr. Br.: kl. Br.: o. Dm. m. Dm. u. Dm. gr. Uf.	Gestein: (Flint:) Metall: Eisen. Thon: Glas: Org. Subst.:
Laufende No. 1385. Acten-No. Inventar-No. Frühere No. ?	Ort: Hettersheim. Kreis: Regierungsbezirk: Land:	 1/2	Doppelkonischer brauner Thonwirtel, an beiden Seiten abgeplattet; gut erhalten.	Hhe.: Lge.: gr. Br.: 3,1 kl. Br.: o. Dm. m. Dm. u. Dm. gr. Uf.	Gestein: (Flint:) Metall: Thon: braun. Glas: Org. Subst.:

Summe d. Gegenst.:	a. Stein:	(Flint:	) Bronze:	Eisen:	Br. u. E.:	Gold:	Silber:	Elktr.:
	Thon:	Glas:	Bernst.:	Holz:	Horn:	Knochen:	Elfenbn.:	Muschln.:
Total-Summe d. Gegenst.:	a. Stein:	(Flint:	) Bronze:	Eisen:	Br. u. E.:	Gold:	Silber:	Elktr.:
	Thon:	Glas:	Bernst.:	Holz:	Horn:	Knochen:	Elfenbn.:	Muschln.:

7. Etikett-Nummer.	8. Zubehörige Funde.	9. Art der Fundstätte.		10. Bestattungsart.	11. Bemerkungen.	12. Vorbesitzer Jahr und Art der Erwerbung.
№	s. oben.	See oder Moor? Acker, Haide, Wald? Offene Ansiedelung, Höhle, Pfahlbau? Befestigung?	Dolmen, Ganggrab, Riesenbett? Stein oder Erdhügel? Flachgrab?	Leichenbeisetzung? (hockend od. gestreckt od. Schädelgrab?) Partielle oder totale Verbrennung? Mit Beigabe von Thierknochen?	lag am rechten Fusse.	Milz. E. J. I 83. 92.
№		See oder Moor? Acker, Haide, Wald? Offene Ansiedelung, Höhle, Pfahlbau? Befestigung?	Dolmen, Ganggrab, Riesenbett? Stein oder Erdhügel? Flachgrab?	Leichenbeisetzung? (hockend od. gestreckt od. Schädelgrab?) Partielle oder totale Verbrennung? Mit Beigabe von Thierknochen?	Lag an der rechten Hand.	
№	Bro. 1381 – 1385.	See oder Moor? Acker, Haide, Wald? Offene Ansiedelung, Höhle, Pfahlbau? Befestigung?	Dolmen, Ganggrab, Riesenbett? Stein oder Erdhügel? Flachgrab?	Leichenbeisetzung? (hockend od. gestreckt od. Schädelgrab?) Partielle oder totale Verbrennung? Mit Beigabe von Thierknochen?	Grab XIX. Lagen in der Brustgegend.	
№		See oder Moor? Acker, Haide, Wald? Offene Ansiedelung, Höhle, Pfahlbau? Befestigung?	Dolmen, Ganggrab, Riesenbett? Stein oder Erdhügel? Flachgrab?	Leichenbeisetzung? (hockend od. gestreckt od. Schädelgrab?) Partielle oder totale Verbrennung? Mit Beigabe von Thierknochen?	Lag unterhalb der Perlen.	
№		See oder Moor? Acker, Haide, Wald? Offene Ansiedelung, Höhle, Pfahlbau? Befestigung?	Dolmen, Ganggrab, Riesenbett? Stein oder Erdhügel? Flachgrab?	Leichenbeisetzung? (hockend od. gestreckt od. Schädelgrab?) Partielle oder totale Verbrennung? Mit Beigabe von Thierknochen?	Die Eisentheile lagen an den Unterschenkeln.	
№		See oder Moor? Acker, Haide, Wald? Offene Ansiedelung, Höhle, Pfahlbau? Befestigung?	Dolmen, Ganggrab, Riesenbett? Stein oder Erdhügel? Flachgrab?	Leichenbeisetzung? (hockend od. gestreckt od. Schädelgrab?) Partielle oder totale Verbrennung? Mit Beigabe von Thierknochen?	Desgl.	
№		See oder Moor? Acker, Haide, Wald? Offene Ansiedelung, Höhle, Pfahlbau? Befestigung?	Dolmen, Ganggrab, Riesenbett? Stein oder Erdhügel? Flachgrab?	Leichenbeisetzung? (hockend od. gestreckt od. Schädelgrab?) Partielle oder totale Verbrennung? Mit Beigabe von Thierknochen?		

Summe der Funde:	a. Seen:	Mooren:	Acker:	Haide:	Wald:	Ansiedelngn.:	Höhln.:	Pfahlbtn.:
	Befstg.:	Dolmen etc.	Hügelgr.:	Flachgr.:	Skeletgr.:	Gr. m. p. Vbr.	tot. V.:	Unbest.:
Total-Summe d. Funde:	a. Seen:	Mooren:	Acker:	Haide:	Wald:	Ansiedelngn.:	Höhln.:	Pfahlbtn.:
	Befstg.:	Dolmen etc.	Hügelgr.:	Flachgr.:	Skeletgr.:	Gr. m. p. Vbr.	tot. V.:	Unbest.:

1. Nummer.	2. Fundort.	3. Zeichnung.	4. Gegenstand, dessen Art, Form, Ornament und Erhaltungs-Zustand.	5. Maasse.	6. Material u. Farbe.
Laufende No. 1386. Acten-No. I 22. 92. Inventar-No. I 131. 92. Frühere No. I	Ort: Nettersheim Kreis: Schleiden. Regierungsbezirk: Aachen. Land:	 1/4	Glasschale mit sehr weiter Mündung, nach unten allmählich verjüngt, am Boden rund; zerbrochen.	Hhe.: 6,8 cm Lge.: gr. Br.: 11 kl. Br.: o. Dm. 11 m. Dm. u. Dm. gr. Uf.	Gestein: (Flint:) Metall: Thon: Glas: hellgrün. Org. Subst.:
Laufende No. 1387. Acten-No. Inventar-No. Frühere No. I	Ort: Nettersheim. Kreis: Regierungsbezirk: Land:	 1/4	Kleines einschneidiges eis. Messer, etwas defect.	Hhe.: Lge.: 11 gr. Br.: 2 kl. Br.: o. Dm. m. Dm. u. Dm. gr. Uf.	Gestein: (Flint:) Metall: Eisen. Thon: Glas: Org. Subst.:
Laufende No. 1388. Acten-No. Inventar-No. Frühere No. I	Ort: Nettersheim. Kreis: Regierungsbezirk: Land:		Völlig zerbrochene Fibel, bestehend aus einem rosettenförmigen Bronze-Schilde mit aufgelegten verzierten Goldblättchen und goldgefassten, runden und dreieckigen, blauen Glasstücken. Innen Gewebereste.	Hhe.: Lge.: gr. Br.: 4,5 kl. Br.: o. Dm. m. Dm. u. Dm. gr. Uf.	Gestein: (Flint:) Metall: Bronze. Gold. Thon: Glas: blau. Org. Subst.:
Laufende No. 1389. Acten-No. Inventar-No. Frühere No. I	Ort: Nettersheim. Kreis: Regierungsbezirk: Land:	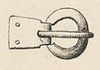 1/4	Gut erhaltene Bronze-Schnalle mit viereckigem Riemenbeschlag und rundem Schnallen-Rahmen.	Hhe.: Lge.: 6 gr. Br.: 4 kl. Br.: o. Dm. m. Dm. u. Dm. gr. Uf.	Gestein: (Flint:) Metall: Bronze. Thon: Glas: Org. Subst.:
Laufende No. 1390. Acten-No. Inventar-No. Frühere No. I	Ort: Nettersheim. Kreis: Regierungsbezirk: Land:	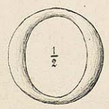 1/2	Bronze-Ring, an 2 sich gegenüberliegenden Stellen stark abgenutzt, sonst gut erhalten.	Hhe.: Lge.: gr. Br.: 3,5 kl. Br.: o. Dm. m. Dm. u. Dm. gr. Uf.	Gestein: (Flint:) Metall: Bronze. Thon: Glas: Org. Subst.:
Laufende No. 1391. Acten-No. Inventar-No. Frühere No. I	Ort: Nettersheim. Kreis: Regierungsbezirk: Land:	 1/2	Grosse wirtelförmige grüne Glasperle mit gelben Spirallinien; gut erhalten.	Hhe.: 1,3 Lge.: gr. Br.: 2,8 kl. Br.: o. Dm. m. Dm. u. Dm. gr. Uf.	Gestein: (Flint:) Metall: Thon: Glas: grün. gelb. Org. Subst.:
Laufende No. 1392. Acten-No. Inventar-No. Frühere No. I	Ort: Nettersheim. Kreis: Regierungsbezirk: Land:	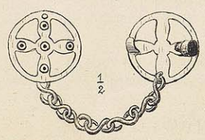 1/2	2 radförmige Bronze-Fibeln, welche durch eine kurze Bronze-Kette mit einander verbunden waren. Die Nadeln der Fibeln waren von Eisen und sind zerstört, auch die Kette ist zerbrochen.	Hhe.: Lge.: gr. Br.: kl. Br.: o. Dm. m. Dm. 2,8 u. Dm. gr. Uf.	Gestein: (Flint:) Metall: Bronze. Thon: Glas: Org. Subst.:

Summe d. Gegenst.:	a. Stein:	(Flint:	) Bronze:	Eisen:	Br. u. E.:	Gold:	Silber:	Elktr.:
	Thon:	Glas:	Bernst.:	Holz:	Horn:	Knochen:	Elfenbn.:	Muschln.:
Total-Summe d. Gegenst.:	a. Stein:	(Flint:	) Bronze:	Eisen:	Br. u. E.:	Gold:	Silber:	Elktr.:
	Thon:	Glas:	Bernst.:	Holz:	Horn:	Knochen:	Elfenbn.:	Muschln.:

7. Etikett-Nummer.	8. Zubehörige Funde.	9. Art der Fundstätte.		10. Bestattungsart.	11. Bemerkungen.	12. Vorbesitzer Jahr und Art der Erwerbung.
№	Nro. 1386-1394.	See oder Moor? Acker, Haide, Wald? Offene Ansiedelung, Höhle, Pfahlbau? Befestigung?	Dolmen, Ganggrab, Riesenbett? Stein oder Erdhügel? Flachgrab?	Leichenbeisetzung? (hockend od. gestreckt od. Schädelgrab?) Partielle oder totale Verbrennung? Mit Beigabe von Thierknochen?	Grab XX. (Skelet auf dem Gesichte liegend). Das Glasgefäss lag vor den Füssen des Skelets.	Weiz. E. J. II 118. 92.
№		See oder Moor? Acker, Haide, Wald? Offene Ansiedelung, Höhle, Pfahlbau? Befestigung?	Dolmen, Ganggrab, Riesenbett? Stein oder Erdhügel? Flachgrab?	Leichenbeisetzung? (hockend od. gestreckt od. Schädelgrab?) Partielle oder totale Verbrennung? Mit Beigabe von Thierknochen?	Lag zwischen den Unterschenkeln.	
№		See oder Moor? Acker, Haide, Wald? Offene Ansiedelung, Höhle, Pfahlbau? Befestigung?	Dolmen, Ganggrab, Riesenbett? Stein oder Erdhügel? Flachgrab?	Leichenbeisetzung? (hockend od. gestreckt od. Schädelgrab?) Partielle oder totale Verbrennung? Mit Beigabe von Thierknochen?	Lag in der Beckengegend.	
№		See oder Moor? Acker, Haide, Wald? Offene Ansiedelung, Höhle, Pfahlbau? Befestigung?	Dolmen, Ganggrab, Riesenbett? Stein oder Erdhügel? Flachgrab?	Leichenbeisetzung? (hockend od. gestreckt od. Schädelgrab?) Partielle oder totale Verbrennung? Mit Beigabe von Thierknochen?	Desgl.	1970 vorh.
№		See oder Moor? Acker, Haide, Wald? Offene Ansiedelung, Höhle, Pfahlbau? Befestigung?	Dolmen, Ganggrab, Riesenbett? Stein oder Erdhügel? Flachgrab?	Leichenbeisetzung? (hockend od. gestreckt od. Schädelgrab?) Partielle oder totale Verbrennung? Mit Beigabe von Thierknochen?	Desgl.	1970 vorh.
№		See oder Moor? Acker, Haide, Wald? Offene Ansiedelung, Höhle, Pfahlbau? Befestigung?	Dolmen, Ganggrab, Riesenbett? Stein oder Erdhügel? Flachgrab?	Leichenbeisetzung? (hockend od. gestreckt od. Schädelgrab?) Partielle oder totale Verbrennung? Mit Beigabe von Thierknochen?	Desgl.	1572 vrh.
№		See oder Moor? Acker, Haide, Wald? Offene Ansiedelung, Höhle, Pfahlbau? Befestigung?	Dolmen, Ganggrab, Riesenbett? Stein oder Erdhügel? Flachgrab?	Leichenbeisetzung? (hockend od. gestreckt od. Schädelgrab?) Partielle oder totale Verbrennung? Mit Beigabe von Thierknochen?	Lagen in der Brustgegend.	86 vorhe 1578 vorh.

Summe der Funde:	a. Seen:	Mooren:	Acker:	Haide:	Wald:	Ansiedelngn.:	Höhln.:	Pfahlbtn.:
	Befstg.:	Dolmen etc.	Hügelgr.:	Flachgr.:	Skeletgr.:	Gr. m. p. Vbr.	tot. V.:	Unbest.:
Total-Summe d. Funde:	a. Seen:	Mooren:	Acker:	Haide:	Wald:	Ansiedelngn.:	Höhln.:	Pfahlbtn.:
	Befstg.:	Dolmen etc.	Hügelgr.:	Flachgr.:	Skeletgr.:	Gr. m. p. Vbr.	tot. V.:	Unbest.: 1

1. Nummer.	2. Fundort.	3. Zeichnung.	4. Gegenstand, dessen Art, Form, Ornament und Erhaltungs-Zustand.	5. Maasse.	6. Material u. Farbe.
Laufende No. 1393. Acten-No. 722. 92. Inventar-No. II 131. 92. Frühere No. I	Ort: Metterscheim. Kreis: Schleiden. Regierungsbezirk: Aachen. Land:	 1/1	ab: zwei grosse silberne Ohrringe, sehr dünn und mehrfach zerbrochen. Das eine Ende bildet eine Oese und ist mit herumgewickeltem Draht verziert, das andere ist hakenförmig umgebogen.	Hhe.: Lge.: gr. Br.: 7cm kl. Br.: o. Dm. m. Dm. u. Dm. gr. Uf.	Gestein: (Flint:) Metall: Silber. Thon: Glas: Org. Subst.:
Laufende No. 1394. Acten-No. Inventar-No. Frühere No. I	Ort: Metterscheim. Kreis: Regierungsbezirk: Land:		Einige Bernstein- und Glasperlen, letztere zum Teil buntfarbig.	Hhe.: Lge.: gr. Br.: 2 kl. Br.: o. Dm. m. Dm. u. Dm. gr. Uf.	Gestein: (Flint:) Metall: Thon: Glas: rot, gelb, grün. Org. Subst.: Bernstein.
Laufende No. 1395. Acten-No. Inventar-No. Frühere No. II	Ort: Metterscheim. Kreis: Regierungsbezirk: Land:	a. b. 1/1	a: Dünne Bronze-Nadel, welche an einem Bronze-Ringe hängt, unten abgebrochen. Lge. 9 cm b: Kleines Bruchstück von Bronzeblech.	Hhe.: Lge.: gr. Br.: kl. Br.: o. Dm. m. Dm. u. Dm. gr. Uf.	Gestein: (Flint:) Metall: Bronze. Thon: Glas: Org. Subst.:
Laufende No. 1396. Acten-No. Inventar-No. Frühere No. II	Ort: Metterscheim. Kreis: Regierungsbezirk: Land:	1/1	Eine kleinere Anzahl von Bernstein- und Glasperlen, letztere z. T. buntfarbig, von verschiedener Grösse und Form.	Hhe.: Lge.: gr. Br.: 1,7 kl. Br.: o. Dm. m. Dm. u. Dm. gr. Uf.	Gestein: (Flint:) Metall: Thon: Glas: gelb, rot etc. Org. Subst.: Bernstein.
Laufende No. 1397. Acten-No. Inventar-No. Frühere No. I	Ort: Metterscheim. Kreis: Regierungsbezirk: Land:	1/1	ab: Zwei kleine dünne Bronze-Ohrringe, stark zerstört, mit polygedrischen Knopfe an einem und Haken am andern Ende.	Hhe.: Lge.: gr. Br.: 2,5 kl. Br.: o. Dm. m. Dm. u. Dm. gr. Uf.	Gestein: (Flint:) Metall: Bronze. Thon: Glas: Org. Subst.:
Laufende No. 1398. Acten-No. Inventar-No. Frühere No. II	Ort: Metterscheim. Kreis: Regierungsbezirk: Land:		Kleines eis. Messer, zum grössten Teile von einer harten Kruste (Leder?) umgeben.	Hhe.: Lge.: 11 gr. Br.: 1,7 kl. Br.: o. Dm. m. Dm. u. Dm. gr. Uf.	Gestein: (Flint:) Metall: Eisen. Thon: Glas: Org. Subst.:
Laufende No. 1399. Acten-No. Inventar-No. Frühere No. IV	Ort: Metterscheim. Kreis: Regierungsbezirk: Land:	1/1 1/1 1/1	a) Einschneidiges eis. Kurzschwert mit 3 parallelen Rinnen auf jeder Seite; gut erhalten. Lge. 49,5 cm b) Lederreste und kleine Bronze-Nägel vom Scheidenbeschlag.	Hhe.: Lge.: gr. Br.: kl. Br.: o. Dm. m. Dm. u. Dm. gr. Uf.	Gestein: (Flint:) Metall: Eisen. Bronze. Thon: Glas: Org. Subst.: Leder.

Summe d. Gegenst.:	a. Stein:	(Flint:	) Bronze:	Eisen:	Br. u. E.:	Gold:	Silber:	Elktr.:
	Thon:	Glas:	Bernst.:	Holz:	Horn:	Knochen:	Elfenbn.:	Muschln.:

Total-Summe d. Gegenst.:	a. Stein:	(Flint:	) Bronze:	Eisen:	Br. u. E.:	Gold:	Silber:	Elktr.:
	Thon:	Glas:	Bernst.:	Holz:	Horn:	Knochen:	Elfenbn.:	Muschln.:

7. Etikett-Nummer.	8. Zubehörige Funde.	9. Art der Fundstätte.		10. Bestattungsart.	11. Bemerkungen.	12. Vorbesitzer Jahr und Art der Erwerbung.
№	s. oben.	See oder Moor? Acker, Haide, Wald? Offene Ansiedelung, Höhle, Pfahlbau? Befestigung?	Dolmen, Ganggrab, Riesenbett? Stein oder Erdhügel? Flachgrab?	Leichenbeisetzung? (hockend od. gestreckt od. Schädelgrab?) Partielle oder totale Verbrennung? Mit Beigabe von Thierknochen?	An jeder Seite des Kopfes lag einer.	Milz. E. J. II 118.92.
№		See oder Moor? Acker, Haide, Wald? Offene Ansiedelung, Höhle, Pfahlbau? Befestigung?	Dolmen, Ganggrab, Riesenbett? Stein oder Erdhügel? Flachgrab?	Leichenbeisetzung? (hockend od. gestreckt od. Schädelgrab?) Partielle oder totale Verbrennung? Mit Beigabe von Thierknochen?	Lagen am Halse.	Taupelen 1983 vorh.
№	Nro. 1395-1397.	See oder Moor? Acker, Haide, Wald? Offene Ansiedelung, Höhle, Pfahlbau? Befestigung?	Dolmen, Ganggrab, Riesenbett? Stein oder Erdhügel? Flachgrab?	Leichenbeisetzung? (hockend od. gestreckt od. Schädelgrab?) Partielle oder totale Verbrennung? Mit Beigabe von Thierknochen?	Grab XXI. Die Nadel lag in der Mitte des Grabes.	
№		See oder Moor? Acker, Haide, Wald? Offene Ansiedelung, Höhle, Pfahlbau? Befestigung?	Dolmen, Ganggrab, Riesenbett? Stein oder Erdhügel? Flachgrab?	Leichenbeisetzung? (hockend od. gestreckt od. Schädelgrab?) Partielle oder totale Verbrennung? Mit Beigabe von Thierknochen?	Lagen ungefähr am Kopfende des Grabes.	
№		See oder Moor? Acker, Haide, Wald? Offene Ansiedelung, Höhle, Pfahlbau? Befestigung?	Dolmen, Ganggrab, Riesenbett? Stein oder Erdhügel? Flachgrab?	Leichenbeisetzung? (hockend od. gestreckt od. Schädelgrab?) Partielle oder totale Verbrennung? Mit Beigabe von Thierknochen?	Desgl., etwas höher.	
№		See oder Moor? Acker, Haide, Wald? Offene Ansiedelung, Höhle, Pfahlbau? Befestigung?	Dolmen, Ganggrab, Riesenbett? Stein oder Erdhügel? Flachgrab?	Leichenbeisetzung? (hockend od. gestreckt od. Schädelgrab?) Partielle oder totale Verbrennung? Mit Beigabe von Thierknochen?	Grab XXII. Lag zwischen den Unterschenkeln des Skelets.	1983 vorh. 95) 7 mar,
№	Nro. 1399-1403.	See oder Moor? Acker, Haide, Wald? Offene Ansiedelung, Höhle, Pfahlbau? Befestigung?	Dolmen, Ganggrab, Riesenbett? Stein oder Erdhügel? Flachgrab?	Leichenbeisetzung? (hockend od. gestreckt od. Schädelgrab?) Partielle oder totale Verbrennung? Mit Beigabe von Thierknochen?	Grab XXIII. Lag an der linken Seite des Skelets.	1963 vorh. a)

Summe der Funde:	a. Seen:	Mooren:	Acker:	Haide:	Wald:	Ansiedelngn.:	Höhln.:	Pfahlbtn.:
	Befstg.:	Dolmen etc.	Hügelgr.:	Flachgr.:	Skeletgr.:	Gr. m. p. Vbr.	tot. V.:	Unbest.:

Total-Summe d. Funde:	a. Seen:	Mooren:	Acker:	Haide:	Wald:	Ansiedelngn.:	Höhln.:	Pfahlbtn.:
	Befstg.:	Dolmen etc.	Hügelgr.:	Flachgr.:	Skeletgr.:	Gr. m. p. Vbr.	tot. V.:	Unbest.:

1. Nummer.	2. Fundort.	3. Zeichnung.	4. Gegenstand, dessen Art, Form, Ornament und Erhaltungs-Zustand.	5. Maasse.	6. Material u. Farbe.
Laufende No. 1400. Acten-No. 722.92. Inventar-No. I 131.92. Frühere No. II	Ort: Nettersheim. Kreis: Schleiden. Regierungsbezirk: Aachen. Land:	a.  1/4	a: Eiserne Schnalle mit eis. Riemenbeschlag von länglicher Form. b.c: 2 kleine eis. Schnallen ohne Ansatzstücke. d: Bruchstück einer eis. Schnalle.	Hhe.: Lge.: 11 cm gr. Br.: kl. Br.: o. Dm. m. Dm. u. Dm. gr. Uf.	Gestein: (Flint:) Metall: Eisen. Thon: Glas: Org. Subst.:
Laufende No. 1401. Acten-No. Inventar-No. Frühere No. IV	Ort: Nettersheim. Kreis: Regierungsbezirk: Land:		Verschiedene eiserne Bruchstücke, darunter eins von einem Feuerstahl und ein kleines Stückchen Feuerstein. Ausserdem ein halbrund geschnitztes kleines Holzstück.	Hhe.: Lge.: gr. Br.: kl. Br.: o. Dm. m. Dm. u. Dm. gr. Uf.	Gestein: (Flint: grau.) Metall: Eisen. Thon: Glas: Org. Subst.: Holz.
Laufende No. 1402. Acten-No. Inventar-No. Frühere No. IV	Ort: Nettersheim. Kreis: Regierungsbezirk: Land:	 1/4	Eis. Schildbuckel mit Bruchstücken der eis. Schildfessel, von denen eins inwendig an den Buckel fest angerostet ist; zieml. gut erhalten.	Hhe.: 9 Lge.: gr. Br.: kl. Br.: o. Dm. m. Dm. u. Dm. 16,5 gr. Uf.	Gestein: (Flint:) Metall: Eisen. Thon: Glas: Org. Subst.:
Laufende No. 1403. Acten-No. Inventar-No. Frühere No. IV	Ort: Nettersheim. Kreis: Regierungsbezirk: Land:	 1/8	Eis. Lanzenspitze mit unter, nach oben sich verjüngender und bis weit in das flache Blatt hinauf sich fortsetzender Tülle; gut erhalten.	Hhe.: Lge.: 29,6 gr. Br.: 5,1 kl. Br.: o. Dm. m. Dm. u. Dm. gr. Uf.	Gestein: (Flint:) Metall: Eisen. Thon: Glas: Org. Subst.:
Laufende No. 1404. Acten-No. Inventar-No. Frühere No. V	Ort: Nettersheim. Kreis: Regierungsbezirk: Land:	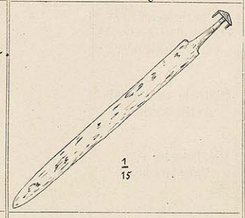 1/15	Zweischneidiger eis. Schwert mit Griffzunge und dreieckigem, silber- u. goldtauschiertem Knauf; zieml. gut erhalten. Auf der Klinge sind die Reste der hölzernen Scheide erkennbar, auch der Griff war v. Holz.	Hhe.: Lge.: 84 gr. Br.: 5 kl. Br.: o. Dm. m. Dm. u. Dm. gr. Uf.	Gestein: (Flint:) Metall: Eisen. Thon: Glas: Org. Subst.:
Laufende No. 1405. Acten-No. Inventar-No. Frühere No. V	Ort: Nettersheim. Kreis: Regierungsbezirk: Land:	1/4 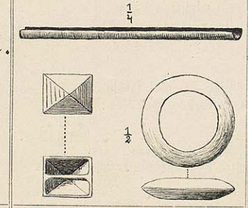 1/2	ab: 2 schmale, rinnenförmige Bronzeleisten, mit denen die Scheide obigen Schwertes oben beschlagen war. Lge. 16 und 17,5 cm cd: 2 pyramidenförmige Bronze-Knöpfe. Br. 1,8 cm e: Massiver Bronzering.	Hhe.: Lge.: gr. Br.: kl. Br.: o. Dm. m. Dm. u. Dm. gr. Uf.	Gestein: (Flint:) Metall: Bronze. Thon: Glas: Org. Subst.:
Laufende No. 1406. Acten-No. Inventar-No. Frühere No. V	Ort: Nettersheim. Kreis: Regierungsbezirk: Land:		Verschiedene Bruchstücke von Eisen.	Hhe.: Lge.: gr. Br.: kl. Br.: o. Dm. m. Dm. u. Dm. gr. Uf.	Gestein: (Flint:) Metall: Eisen. Thon: Glas: Org. Subst.:

Summe d. Gegenst.:	a. Stein:	(Flint:	) Bronze:	Eisen:	Br. u. E.:	Gold:	Silber:	Elktr.:
	Thon:	Glas:	Bernst.:	Holz:	Horn:	Knochen:	Elfenbn.:	Muschln.:

Total-Summe d. Gegenst.:	a. Stein:	(Flint:	) Bronze:	Eisen:	Br. u. E.:	Gold:	Silber:	Elktr.:
	Thon:	Glas:	Bernst.:	Holz:	Horn:	Knochen:	Elfenbn.:	Muschln.:

7. Etikett-Nummer.	8. Zubehörige Funde.	9. Art der Fundstätte.		10. Bestattungsart.	11. Bemerkungen.	12. Vorbesitzer Jahr und Art der Erwerbung.
№	s. oben.	See oder Moor? Acker, Haide, Wald? Offene Ansiedelung, Höhle, Pfahlbau? Befestigung?	Dolmen, Ganggrab, Riesenbett? Stein oder Erdhügel? Flachgrab?	Leichenbeisetzung? (hockend od. gestreckt od. Schädelgrab?) Partielle oder totale Verbrennung? Mit Beigabe von Thierknochen?	Lagen in der Lendengegend.	Weiss. E.J.I 118.92.
№		See oder Moor? Acker, Haide, Wald? Offene Ansiedelung, Höhle, Pfahlbau? Befestigung?	Dolmen, Ganggrab, Riesenbett? Stein oder Erdhügel? Flachgrab?	Leichenbeisetzung? (hockend od. gestreckt od. Schädelgrab?) Partielle oder totale Verbrennung? Mit Beigabe von Thierknochen?	Desgl.	
№		See oder Moor? Acker, Haide, Wald? Offene Ansiedelung, Höhle, Pfahlbau? Befestigung?	Dolmen, Ganggrab, Riesenbett? Stein oder Erdhügel? Flachgrab?	Leichenbeisetzung? (hockend od. gestreckt od. Schädelgrab?) Partielle oder totale Verbrennung? Mit Beigabe von Thierknochen?	Lag am rechten Unterschenkel.	
№		See oder Moor? Acker, Haide, Wald? Offene Ansiedelung, Höhle, Pfahlbau? Befestigung?	Dolmen, Ganggrab, Riesenbett? Stein oder Erdhügel? Flachgrab?	Leichenbeisetzung? (hockend od. gestreckt od. Schädelgrab?) Partielle oder totale Verbrennung? Mit Beigabe von Thierknochen?	Desgl.	NVF-Westhofen
№	Nro. 1404-1415.	See oder Moor? Acker, Haide, Wald? Offene Ansiedelung, Höhle, Pfahlbau? Befestigung?	Dolmen, Ganggrab, Riesenbett? Stein oder Erdhügel? Flachgrab?	Leichenbeisetzung? (hockend od. gestreckt od. Schädelgrab?) Partielle oder totale Verbrennung? Mit Beigabe von Thierknochen?	Grab XXIV. Lag an der linken Seite des Skelets.	
№		See oder Moor? Acker, Haide, Wald? Offene Ansiedelung, Höhle, Pfahlbau? Befestigung?	Dolmen, Ganggrab, Riesenbett? Stein oder Erdhügel? Flachgrab?	Leichenbeisetzung? (hockend od. gestreckt od. Schädelgrab?) Partielle oder totale Verbrennung? Mit Beigabe von Thierknochen?	Lagen auf und neben dem obigen Schwerte.	a, b c, d, e - NVF-Westhofen
№		See oder Moor? Acker, Haide, Wald? Offene Ansiedelung, Höhle, Pfahlbau? Befestigung?	Dolmen, Ganggrab, Riesenbett? Stein oder Erdhügel? Flachgrab?	Leichenbeisetzung? (hockend od. gestreckt od. Schädelgrab?) Partielle oder totale Verbrennung? Mit Beigabe von Thierknochen?	Lagen z. T. neben ob. Schwerte, in der Lendengegend und über der rechten Schulter. 1377 cm.	1963 vorh.

Summe der Funde:	a. Seen:	Mooren:	Acker:	Haide:	Wald:	Ansiedelngn.:	Höhln.:	Pfahlbtn.:
	Befstg.:	Dolmen etc.	Hügelgr.:	Flachgr.:	Skeletgr.:	Gr. m. p. Vbr.	tot. V.:	Unbest.:

Total-Summe d. Funde:	a. Seen:	Mooren:	Acker:	Haide:	Wald:	Ansiedelngn.:	Höhln.:	Pfahlbtn.:
	Befstg.:	Dolmen etc.	Hügelgr.:	Flachgr.:	Skeletgr.:	Gr. m. p. Vbr.	tot. V.:	Unbest.:

Abtheilung: I i. Rheinprovinz. Fol. 201.

1. Nummer.	2. Fundort.	3. Zeichnung.	4. Gegenstand, dessen Art, Form, Ornament und Erhaltungs-Zustand.	5. Maasse.	6. Material u. Farbe.
Laufende No. 1407. Acten-No. 722.92. Inventar-No. I 131.92. Frühere No. V	Ort: Vettersheim. Kreis: Schleiden. Regierungsbezirk: Aachen. Land:	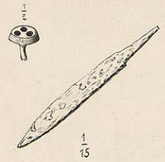 1/2 1/15	Einschneidiges breites Kurzschwert mit langem Griff, an dem noch Holzreste sitzen. Lge. 55,3 cm b: Lederreste und eine grosse Anzahl Bronze-Nägel vom Scheidenbeschlag.	Hhe.: Lge.: gr. Br.: kl. Br.: o. Dm.: m. Dm.: u. Dm.: gr. Uf.:	Gestein: (Flint:) Metall: Eisen. Bronze Thon: Glas: Org. Subst.: Leder.
Laufende No. 1408. Acten-No. Inventar-No. Frühere No. V	Ort: Vettersheim. Kreis: Regierungsbezirk: Land:	 1/4	Bruchstücke von eisernen meist silbertauschierten Gürtel- und anderen Schnallen.	Hhe.: Lge.: gr. Br.: kl. Br.: o. Dm.: m. Dm.: u. Dm.: gr. Uf.:	Gestein: (Flint:) Metall: Eisen. Silber Thon: Glas: Org. Subst.:
Laufende No. 1409. Acten-No. Inventar-No. Frühere No. V	Ort: Vettersheim. Kreis: Regierungsbezirk: Land:	 1/4	ab: Feuerstahl, 11,5 cm lang, und ein kleines Stück Feuerstein; gut erhalten.	Hhe.: Lge.: gr. Br.: kl. Br.: o. Dm.: m. Dm.: u. Dm.: gr. Uf.:	Gestein: (Flint: weissl.) Metall: Eisen. Thon: Glas: Org. Subst.:
Laufende No. 1410. Acten-No. Inventar-No. Frühere No. V	Ort: Vettersheim. Kreis: Regierungsbezirk: Land:	 1/4	Einschneidiges eisernes Messer mit langer Griffzunge und abgebrochener Spitze.	Hhe.: Lge.: 16,7 cm gr. Br.: kl. Br.: o. Dm.: m. Dm.: u. Dm.: gr. Uf.:	Gestein: (Flint:) Metall: Eisen. Thon: Glas: Org. Subst.:
Laufende No. 1411. Acten-No. Inventar-No. Frühere No. V	Ort: Vettersheim. Kreis: Regierungsbezirk: Land:	 1/4	Hutförmiger eiserner Schildbuckel mit eis. Nieten; zieml. gut erhalten.	Hhe.: 5,4 Lge.: gr. Br.: kl. Br.: o. Dm.: m. Dm.: u. Dm.: 15,7 gr. Uf.:	Gestein: (Flint:) Metall: Eisen. Thon: Glas: Org. Subst.:
Laufende No. 1412. Acten-No. Inventar-No. Frühere No. V	Ort: Vettersheim. Kreis: Regierungsbezirk: Land:	 1/4	Riemenzunge aus dünnem Bronze-Blech; etwas verbogen.	Hhe.: Lge.: 8,4 gr. Br.: 1,45 kl. Br.: o. Dm.: m. Dm.: u. Dm.: gr. Uf.:	Gestein: (Flint:) Metall: Bronze. Thon: Glas: Org. Subst.:
Laufende No. 1413. Acten-No. Inventar-No. Frühere No. V	Ort: Vettersheim. Kreis: Regierungsbezirk: Land:	 1/4	Eiserne Lanzenspitze mit niedrigem Mittelgrat, zieml. breitem Blatt und vierkantiger Tülle; gut erhalten.	Hhe.: Lge.: 29,7 gr. Br.: 4,4 kl. Br.: o. Dm.: m. Dm.: u. Dm.: gr. Uf.:	Gestein: (Flint:) Metall: Eisen. Thon: Glas: Org. Subst.:

7. Etikett-Nummer.	8. Zubehörige Funde.	9. Art der Fundstätte.		10. Bestattungsart.	11. Bemerkungen.	12. Vorbesitzer Jahr und Art der Erwerbung.
№	s. oben.	See oder Moor? Acker, Haide, Wald? Offene Ansiedelung, Höhle, Pfahlbau? Befestigung?	Dolmen, Ganggrab, Riesenbett? Stein oder Erdhügel? Flachgrab?	Leichenbeisetzung? (hockend od. gestreckt od. Schädelgrab?) Partielle oder totale Verbrennung? Mit Beigabe von Thierknochen?	b-MVF-Westfalen Das Schwert lag quer über dem Skelet.	Wilz. E.J. II 118.92. a) 1985 vorh.
№		See oder Moor? Acker, Haide, Wald? Offene Ansiedelung, Höhle, Pfahlbau? Befestigung?	Dolmen, Ganggrab, Riesenbett? Stein oder Erdhügel? Flachgrab?	Leichenbeisetzung? (hockend od. gestreckt od. Schädelgrab?) Partielle oder totale Verbrennung? Mit Beigabe von Thierknochen?	Lagen in der Umgegend.	1963 vorh. 2 Bruchstücke
№		See oder Moor? Acker, Haide, Wald? Offene Ansiedelung, Höhle, Pfahlbau? Befestigung?	Dolmen, Ganggrab, Riesenbett? Stein oder Erdhügel? Flachgrab?	Leichenbeisetzung? (hockend od. gestreckt od. Schädelgrab?) Partielle oder totale Verbrennung? Mit Beigabe von Thierknochen?	Desgl.	1963 vorh. a)
№		See oder Moor? Acker, Haide, Wald? Offene Ansiedelung, Höhle, Pfahlbau? Befestigung?	Dolmen, Ganggrab, Riesenbett? Stein oder Erdhügel? Flachgrab?	Leichenbeisetzung? (hockend od. gestreckt od. Schädelgrab?) Partielle oder totale Verbrennung? Mit Beigabe von Thierknochen?	Desgl.	1963 vorh.
№		See oder Moor? Acker, Haide, Wald? Offene Ansiedelung, Höhle, Pfahlbau? Befestigung?	Dolmen, Ganggrab, Riesenbett? Stein oder Erdhügel? Flachgrab?	Leichenbeisetzung? (hockend od. gestreckt od. Schädelgrab?) Partielle oder totale Verbrennung? Mit Beigabe von Thierknochen?	Lag an der rechten Hand.	MVF-Westf. Berlin
№		See oder Moor? Acker, Haide, Wald? Offene Ansiedelung, Höhle, Pfahlbau? Befestigung?	Dolmen, Ganggrab, Riesenbett? Stein oder Erdhügel? Flachgrab?	Leichenbeisetzung? (hockend od. gestreckt od. Schädelgrab?) Partielle oder totale Verbrennung? Mit Beigabe von Thierknochen?	Lag auf den Unterschenkeln.	1963 vorh.
№		See oder Moor? Acker, Haide, Wald? Offene Ansiedelung, Höhle, Pfahlbau? Befestigung?	Dolmen, Ganggrab, Riesenbett? Stein oder Erdhügel? Flachgrab?	Leichenbeisetzung? (hockend od. gestreckt od. Schädelgrab?) Partielle oder totale Verbrennung? Mit Beigabe von Thierknochen?	Lag an der Aussenseite des rechten Unterschenkels.	1963 vorh.

Summe d. Gegenst.:	a. Stein:	(Flint:	) Bronze:	Eisen:	Br. u. E.:	Gold:	Silber:	Elktr.:	
	Thon:	Glas:	Bernst.:	Holz:	Horn:	Knochen:	Elfenbn.:	Muschln.:	
Total-Summe d. Gegenst.:	a. Stein:	(Flint:	) Bronze:	Eisen:	Br. u. E.:	Gold:	Silber:	Elktr.:	
	Thon:	Glas:	Bernst.:	Holz:	Horn:	Knochen:	Elfenbn.:	Muschln.:	

Summe der Funde:	a. Seen:	Mooren:	Acker:	Haide:	Wald:	Ansiedelngn.:	Höhln.:	Pfahlbtn.:
	Befstg.:	Dolmen etc.	Hügelgr.:	Flachgr.:	Skeletgr.:	Gr. m. p. Vbr.	tot. V.:	Unbest.:
Total-Summe d. Funde:	a. Seen:	Mooren:	Acker:	Haide:	Wald:	Ansiedelngn.:	Höhln.:	Pfahlbtn.:
	Befstg.:	Dolmen etc.	Hügelgr.:	Flachgr.:	Skeletgr.:	Gr. m. p. Vbr.	tot. V.:	Unbest.:

1. Nummer.	2. Fundort.	3. Zeichnung.	4. Gegenstand, dessen Art, Form, Ornament und Erhaltungs-Zustand.	5. Maasse.	6. Material u. Farbe.
Laufende No. 1414. Acten-No. 722.92. Inventar-No. II 131.92. Frühere No. V	Ort: Vettersheim. Kreis: Schleiden. Regierungsbezirk: Aachen. Land:	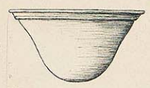 1/1	Trinkschale aus hellgrünem Glase mit verziertem Rande und rundem Boden; zerbrochen.	Hhe.: 5,5 cm Lge.: gr. Br.: 10,5 kl. Br.: o. Dm. 10,5 m. Dm. u. Dm. gr. Uf.	Gestein: (Flint:) Metall: Thon: Glas: hellgrün. Org. Subst.:
Laufende No. 1415. Acten-No. Inventar-No. Frühere No. V	Ort: Vettersheim Kreis: Regierungsbezirk: Land:	 1/4	ab: Eine grosse und eine kleine eiserne Scheere, beide an den Spitzen defect; stark verrostet.	Hhe.: Lge.: 18 u. 11 gr. Br.: kl. Br.: o. Dm. m. Dm. u. Dm. gr. Uf.	Gestein: (Flint:) Metall: Eisen. Thon: Glas: Org. Subst.:
Laufende No. 1416. Acten-No. 864.92. Inventar-No. II 180.92. Frühere No. I	Ort: Vettersheim. Kreis: Regierungsbezirk: Land:	 1/4	Grauer Thonwirtel, mit der Scheibe gefertigt; gut erhalten.	Hhe.: 2,5 Lge.: gr. Br.: 3,5 kl. Br.: o. Dm. m. Dm. u. Dm. gr. Uf.	Gestein: (Flint:) Metall: Thon: grau. Glas: Org. Subst.:
Laufende No. 1417. Acten-No. Inventar-No. Frühere No. I	Ort: Vettersheim. Kreis: Regierungsbezirk: Land:	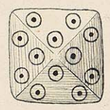 1/1	Bronze-Knopf in der Form einer vierseitigen Pyramide, mit angenartiger eingestanzter Verzierung; gut erhalten.	Hhe.: 0,8 Lge.: gr. Br.: 1,8 kl. Br.: o. Dm. m. Dm. u. Dm. gr. Uf.	Gestein: (Flint:) Metall: Bronze. Thon: Glas: Org. Subst.:
Laufende No. 1418. Acten-No. Inventar-No. Frühere No. I	Ort: Vettersheim. Kreis: Regierungsbezirk: Land:	 1/4	Bruchstücke von Eisen-Gerät, darunter eine kleine Speerspitze mit Widerhaken, sehr defect.	Hhe.: Lge.: 8 gr. Br.: kl. Br.: o. Dm. m. Dm. u. Dm. gr. Uf.	Gestein: (Flint:) Metall: Eisen. Thon: Glas: Org. Subst.:
Laufende No. 1419. Acten-No. Inventar-No. Frühere No. I	Ort: Vettersheim. Kreis: Regierungsbezirk: Land:	 1/4	Ovale eiserne Schnalle ohne Ansatzstück; stark verrostet.	Hhe.: Lge.: gr. Br.: 4,2 kl. Br.: o. Dm. m. Dm. u. Dm. gr. Uf.	Gestein: (Flint:) Metall: Eisen. Thon: Glas: Org. Subst.:
Laufende No. 1420. Acten-No. Inventar-No. Frühere No. I	Ort: Vettersheim. Kreis: Regierungsbezirk: Land:	 1/1	Runder Bronzering; ziemt. gut erhalten.	Hhe.: Lge.: gr. Br.: kl. Br.: o. Dm. m. Dm. 3,1 u. Dm. gr. Uf.	Gestein: (Flint:) Metall: Bronze. Thon: Glas: Org. Subst.:

Summe d. Gegenst.:	a. Stein:	(Flint:	) Bronze:	Eisen:	Br. u. E.:	Gold:	Silber:	Elktr.:
	Thon:	Glas:	Bernst.:	Holz:	Horn:	Knochen:	Elfenbn.:	Muschln.:
Total-Summe d. Gegenst.:	a. Stein:	(Flint:	) Bronze:	Eisen:	Br. u. E.:	Gold:	Silber:	Elktr.:
	Thon:	Glas:	Bernst.:	Holz:	Horn:	Knochen:	Elfenbn.:	Muschln.:

7. Etikett-Nummer.	8. Zubehörige Funde.	9. Art der Fundstätte.		10. Bestattungsart.	11. Bemerkungen.	12. Vorbesitzer Jahr und Art der Erwerbung.
№	s. oben.	See oder Moor? Acker, Haide, Wald? Offene Ansiedelung, Höhle, Pfahlbau? Befestigung?	Dolmen, Ganggrab, Riesenbett? Stein oder Erdhügel? Flachgrab?	Leichenbeisetzung? (hockend od. gestreckt od. Schädelgrab?) Partielle oder totale Verbrennung? Mit Beigabe von Thierknochen?	Lag oberhalb der rechten Schulter.	Milz. E. J. II 118.92.
№		See oder Moor? Acker, Haide, Wald? Offene Ansiedelung, Höhle, Pfahlbau? Befestigung?	Dolmen, Ganggrab, Riesenbett? Stein oder Erdhügel? Flachgrab?	Leichenbeisetzung? (hockend od. gestreckt od. Schädelgrab?) Partielle oder totale Verbrennung? Mit Beigabe von Thierknochen?	Eine der beiden Scheeren lag oberhalb des Kopfes.	1963 vorh. be afällt das eine Scheeren- messer
№	Nro. 1416 - 1423.	See oder Moor? Acker, Haide, Wald? Offene Ansiedelung, Höhle, Pfahlbau? Befestigung?	Dolmen, Ganggrab, Riesenbett? Stein oder Erdhügel? Flachgrab?	Leichenbeisetzung? (hockend od. gestreckt od. Schädelgrab?) Partielle oder totale Verbrennung? Mit Beigabe von Thierknochen?	Grab XXV. Lag vor den Füssen des Skelets.	Milz. E. J. II 150.92.
№		See oder Moor? Acker, Haide, Wald? Offene Ansiedelung, Höhle, Pfahlbau? Befestigung?	Dolmen, Ganggrab, Riesenbett? Stein oder Erdhügel? Flachgrab?	Leichenbeisetzung? (hockend od. gestreckt od. Schädelgrab?) Partielle oder totale Verbrennung? Mit Beigabe von Thierknochen?	Lag am rechten Fuss.	1963 vorh. Fundtrog Nr. I i 1421 nach Vogelsh. gelandet 86 vorh.
№		See oder Moor? Acker, Haide, Wald? Offene Ansiedelung, Höhle, Pfahlbau? Befestigung?	Dolmen, Ganggrab, Riesenbett? Stein oder Erdhügel? Flachgrab?	Leichenbeisetzung? (hockend od. gestreckt od. Schädelgrab?) Partielle oder totale Verbrennung? Mit Beigabe von Thierknochen?	Lagen zwischen den Oberschenkeln.	1963 vorh.
№		See oder Moor? Acker, Haide, Wald? Offene Ansiedelung, Höhle, Pfahlbau? Befestigung?	Dolmen, Ganggrab, Riesenbett? Stein oder Erdhügel? Flachgrab?	Leichenbeisetzung? (hockend od. gestreckt od. Schädelgrab?) Partielle oder totale Verbrennung? Mit Beigabe von Thierknochen?	Lag in der Lenden-Gegend.	1963 vorh. darunter Nadel- bruchstücke u. Bruchstücke v. Gürtelschließen
№		See oder Moor? Acker, Haide, Wald? Offene Ansiedelung, Höhle, Pfahlbau? Befestigung?	Dolmen, Ganggrab, Riesenbett? Stein oder Erdhügel? Flachgrab?	Leichenbeisetzung? (hockend od. gestreckt od. Schädelgrab?) Partielle oder totale Verbrennung? Mit Beigabe von Thierknochen?	Lag auf der Brust.	

Summe der Funde:	a. Seen:	Mooren:	Acker:	Haide:	Wald:	Ansiedelngn.:	Höhln.:	Pfahlbtn.:
	Befstg.:	Dolmen etc.	Hügelgr.:	Flachgr.:	Skeletgr.:	Gr. m. p. Vbr.	tot. V.:	Unbest.:
Total-Summe d. Funde:	a. Seen:	Mooren:	Acker:	Haide:	Wald:	Ansiedelngn.:	Höhln.:	Pfahlbtn.:
	Befstg.:	Dolmen etc.	Hügelgr.:	Flachgr.:	Skeletgr.:	Gr. m. p. Vbr.	tot. V.:	Unbest.:

1. Nummer.	2. Fundort.	3. Zeichnung.	4. Gegenstand, dessen Art, Form, Ornament und Erhaltungs-Zustand.	5. Maasse.	6. Material u. Farbe.
Laufende No. 1421. Acten-No. 864.92. Inventar-No. I 180.92. Frühere No. I	Ort: Nettersheim. Kreis: Schleiden. Regierungsbezirk: Aachen. Land:	 1/2	Länglich runde Bronze-Fibel mit einer stark verwitterten Perle in der Mitte und blauen resp. grünen Glaseinlagen und eingestanzten Ornamenten; stark zerstört. Die Nadel fehlt.	Hhe.: Lge.: gr. Br.: 4,8 cm kl. Br.: 4,4 o. Dm. m. Dm. u. Dm. gr. Uf.	Gestein: (Flint:) Metall: Bronze. Thon: Glas: grün. blau. Org. Subst.: Perle.
Laufende No. 1422. Acten-No. Inventar-No. Frühere No. I	Ort: Nettersheim. Kreis: Regierungsbezirk: Land:	 1/2	Eine Anzahl (ca. 25) ein- u. mehrfarbiger Glasperlen und Doppelperlen.	Hhe.: Lge.: gr. Br.: kl. Br.: o. Dm. m. Dm. u. Dm. gr. Uf.	Gestein: (Flint:) Metall: Thon: Glas: bunt. Org. Subst.:
Laufende No. 1423. Acten-No. Inventar-No. Frühere No. I	Ort: Nettersheim. Kreis: Regierungsbezirk: Land:	 1/2	Bruchstücke von einem zweireihigen Knochen-Kamm mit eisernen Nieten.	Hhe.: Lge.: gr. Br.: 5 kl. Br.: o. Dm. m. Dm. u. Dm. gr. Uf.	Gestein: (Flint:) Metall: Eisen. Thon: Glas: Org. Subst.: Knochen.
Laufende No. 1424. Acten-No. Inventar-No. Frühere No. I	Ort: Nettersheim. Kreis: Regierungsbezirk: Land:	 1/3	Eisernes Messer mit 4 Nieten auf einer Seite der Klinge und breiter, langer Griffzunge; sehr defect.	Hhe.: Lge.: 17,7 gr. Br.: 2,4 kl. Br.: o. Dm. m. Dm. u. Dm. gr. Uf.	Gestein: (Flint:) Metall: Eisen. Thon: Glas: Org. Subst.:
Laufende No. 1425. Acten-No. Inventar-No. Frühere No. I	Ort: Nettersheim. Kreis: Regierungsbezirk: Land:	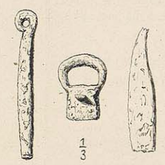 1/3	Bruchstücke von Eisen-Gerät, darunter ein Messer, Schnallen etc.	Hhe.: Lge.: gr. Br.: kl. Br.: o. Dm. m. Dm. u. Dm. gr. Uf.	Gestein: (Flint:) Metall: Eisen. Thon: Glas: Org. Subst.:
Laufende No. 1426. Acten-No. Inventar-No. Frühere No. I	Ort: Nettersheim. Kreis: Regierungsbezirk: Land:	 1/2	Schnallenzunge von Bronze; gut erhalten.	Hhe.: Lge.: 3,6 gr. Br.: kl. Br.: o. Dm. m. Dm. u. Dm. gr. Uf.	Gestein: (Flint:) Metall: Bronze. Thon: Glas: Org. Subst.:
Laufende No. 1427. Acten-No. Inventar-No. Frühere No. I	Ort: Nettersheim. Kreis: Regierungsbezirk: Land:	 1/5	Eiserne Axt, ziemlich schmal, mit Resten des Holzstieles; gut erhalten. Auf einer Seite sind Reste eines groben Gewebes angerostet.	Hhe.: Lge.: 17 gr. Br.: 6,4 kl. Br.: o. Dm. m. Dm. u. Dm. gr. Uf.	Gestein: (Flint:) Metall: Eisen. Thon: Glas: Org. Subst.:

Summe d. Gegenst.:	a. Stein:	(Flint:	) Bronze:	Eisen:	Br. u. E.:	Gold:	Silber:	Elktr.:
	Thon:	Glas:	Bernst.:	Holz:	Horn:	Knochen:	Elfenbn.:	Muschln.:
Total-Summe d. Gegenst.:	a. Stein:	(Flint:	) Bronze:	Eisen:	Br. u. E.:	Gold:	Silber:	Elktr.:
	Thon:	Glas:	Bernst.:	Holz:	Horn:	Knochen:	Elfenbn.:	Muschln.:

7. Etikett-Nummer.	8. Zubehörige Funde.	9. Art der Fundstätte.		10. Bestattungsart.	11. Bemerkungen.	12. Vorbesitzer Jahr und Art der Erwerbung.
№	s. oben.	See oder Moor? Acker, Haide, Wald? Offene Ansiedelung, Höhle, Pfahlbau? Befestigung?	Dolmen, Ganggrab, Riesenbett? Stein oder Erdhügel? Flachgrab?	Leichenbeisetzung? (hockend od. gestreckt od. Schädelgrab?) Partielle oder totale Verbrennung? Mit Beigabe von Thierknochen?	Lag auf der Brust.	Wilz. E. J. II 150. 92. 1970 verk.
№		See oder Moor? Acker, Haide, Wald? Offene Ansiedelung, Höhle, Pfahlbau? Befestigung?	Dolmen, Ganggrab, Riesenbett? Stein oder Erdhügel? Flachgrab?	Leichenbeisetzung? (hockend od. gestreckt od. Schädelgrab?) Partielle oder totale Verbrennung? Mit Beigabe von Thierknochen?	Lagen am Halse.	
№		See oder Moor? Acker, Haide, Wald? Offene Ansiedelung, Höhle, Pfahlbau? Befestigung?	Dolmen, Ganggrab, Riesenbett? Stein oder Erdhügel? Flachgrab?	Leichenbeisetzung? (hockend od. gestreckt od. Schädelgrab?) Partielle oder totale Verbrennung? Mit Beigabe von Thierknochen?	mit zu den Füßen, Lagen an der rechten Hand.	
№	Nro. 1424 - 1428.	See oder Moor? Acker, Haide, Wald? Offene Ansiedelung, Höhle, Pfahlbau? Befestigung?	Dolmen, Ganggrab, Riesenbett? Stein oder Erdhügel? Flachgrab?	Leichenbeisetzung? (hockend od. gestreckt od. Schädelgrab?) Partielle oder totale Verbrennung? Mit Beigabe von Thierknochen?	Grab XXVI. Lag quer auf der Brust des Skelets.	MVF-Westberlin
№		See oder Moor? Acker, Haide, Wald? Offene Ansiedelung, Höhle, Pfahlbau? Befestigung?	Dolmen, Ganggrab, Riesenbett? Stein oder Erdhügel? Flachgrab?	Leichenbeisetzung? (hockend od. gestreckt od. Schädelgrab?) Partielle oder totale Verbrennung? Mit Beigabe von Thierknochen?	Lagen in der Lendengegend.	1957 verk. 1963 vorh.
№		See oder Moor? Acker, Haide, Wald? Offene Ansiedelung, Höhle, Pfahlbau? Befestigung?	Dolmen, Ganggrab, Riesenbett? Stein oder Erdhügel? Flachgrab?	Leichenbeisetzung? (hockend od. gestreckt od. Schädelgrab?) Partielle oder totale Verbrennung? Mit Beigabe von Thierknochen?	Desgl.	
№		See oder Moor? Acker, Haide, Wald? Offene Ansiedelung, Höhle, Pfahlbau? Befestigung?	Dolmen, Ganggrab, Riesenbett? Stein oder Erdhügel? Flachgrab?	Leichenbeisetzung? (hockend od. gestreckt od. Schädelgrab?) Partielle oder totale Verbrennung? Mit Beigabe von Thierknochen?	Lag auf dem rechten Oberschenkel.	MVF-Westberlin

Summe der Funde:	a. Seen:	Mooren:	Acker:	Haide:	Wald:	Ansiedelngn.:	Höhln.:	Pfahlbtn.:
	Befstg.:	Dolmen etc.	Hügelgr.:	Flachgr.:	Skeletgr.:	Gr. m. p. Vbr.	tot. V.:	Unbest.:
Total-Summe d. Funde:	a. Seen:	Mooren:	Acker:	Haide:	Wald:	Ansiedelngn.:	Höhln.:	Pfahlbtn.:
	Befstg.:	Dolmen etc.	Hügelgr.:	Flachgr.:	Skeletgr.:	Gr. m. p. Vbr.	tot. V.:	Unbest.:

1. Nummer.	2. Fundort.	3. Zeichnung.	4. Gegenstand, dessen Art, Form, Ornament und Erhaltungs-Zustand.	5. Maasse.	6. Material u. Farbe.
Laufende No. 1428. Acten-No. 864.92. Inventar-No. I 180.92. Frühere No. I	Ort: Nettersheim. Kreis: Schleiden. Regierungsbezirk: Aachen. Land:	 1/4	Kleines, roh geformtes und hartgebranntes Thongefäss mit weiter Mündung und etwas überstehendem wulstförmigem Rande; etwas ergänzt.	Hhe.: 9 cm Lge.: gr. Br.: kl. Br.: o. Dm. 10 m. Dm. u. Dm. 6,8 gr. Uf. 35,5	Gestein: (Flint:) Metall: Thon: gelblich. Glas: Org. Subst.:
Laufende No. 1429. Acten-No. Inventar-No. Frühere No. II	Ort: Nettersheim. Kreis: Regierungsbezirk: Land:		zweischneidiges eisernes Schwert, an den Enden defect und in der Mitte zerbrochen.	Hhe.: Lge.: 62 gr. Br.: 4,4 kl. Br.: o. Dm. m. Dm. u. Dm. gr. Uf.	Gestein: (Flint:) Metall: Eisen. Thon: Glas: Org. Subst.:
Laufende No. 1430. Acten-No. Inventar-No. Frühere No. II	Ort: Nettersheim. Kreis: Regierungsbezirk: Land:	 1/10	Einschneidiges eisernes Kurzschwert mit einer Griff und Schneide trennenden breiten aufgelegten Leiste auf einer Seite; das Schwert ist ziemk. gut erhalten.	Hhe.: Lge.: 39,5 gr. Br.: 5 kl. Br.: o. Dm. m. Dm. u. Dm. gr. Uf.	Gestein: (Flint:) Metall: Eisen. Thon: Glas: Org. Subst.:
Laufende No. 1431. Acten-No. Inventar-No. Frühere No. III	Ort: Nettersheim. Kreis: Regierungsbezirk: Land:	 1/3	Eiserne Schnalle und Bruchstücke von eisernem Gerät.	Hhe.: Lge.: 4,5 gr. Br.: kl. Br.: o. Dm. m. Dm. u. Dm. gr. Uf.	Gestein: (Flint:) Metall: Eisen. Thon: Glas: Org. Subst.:
Laufende No. 1432. Acten-No. Inventar-No. Frühere No. II	Ort: Nettersheim. Kreis: Regierungsbezirk: Land:	 1/3	abc: Drei eigenthümliche eiserne Geräte, ringförmige Röhren mit ansitzenden kurzen Hülsen, z. T. stark verrostet und zerbrochen.	Hhe.: Lge.: gr. Br.: 8 kl. Br.: o. Dm. m. Dm. u. Dm. gr. Uf.	Gestein: (Flint:) Metall: Eisen. Thon: Glas: Org. Subst.:
Laufende No. 1433. Acten-No. Inventar-No. Frühere No. II	Ort: Nettersheim. Kreis: Regierungsbezirk: Land:	a.  1/3  b.	a: Feuerstahl, in der Mitte breit, nach den beiden Enden hin schmal zulaufend; defect. Lge. 10 cm b: Flaches Stück Feuerstein. c: Zahn vom Hund oder Wolf.	Hhe.: Lge.: gr. Br.: kl. Br.: o. Dm. m. Dm. u. Dm. gr. Uf.	Gestein: (Flint: gelb.) Metall: Eisen. Thon: Glas: Org. Subst.: Zahn.
Laufende No. 1434. Acten-No. Inventar-No. Frühere No. III	Ort: Nettersheim. Kreis: Regierungsbezirk: Land:	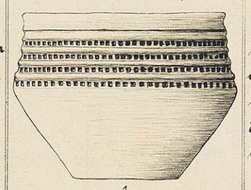 1/3	Granbraunes Thongefäss mit weiter Mündung, auf der oberen Hälfte mit 4 Reihen viereckiger Eindrücke verziert; zerbrochen.	Hhe.: 10 Lge.: gr. Br.: kl. Br.: o. Dm. 12 m. Dm. u. Dm. 6,2 gr. Uf. 42,3	Gestein: (Flint:) Metall: Thon: granbraun. Glas: Org. Subst.:

Summe d. Gegenst.: a. Stein: (Flint:) Bronze: Eisen: Br. u. E.: Gold: Silber: Elktr.:
Thon: Glas: Bernst.: Holz: Horn: Knochen: Elfenbn.: Muschln.:

Total-Summe d. Gegenst.: a. Stein: (Flint:) Bronze: Eisen: Br. u. E.: Gold: Silber: Elktr.:
Thon: Glas: Bernst.: Holz: Horn: Knochen: Elfenbn.: Muschln.:

7. Etikett-Nummer.	8. Zubehörige Funde.	9. Art der Fundstätte.		10. Bestattungsart.	11. Bemerkungen.	12. Vorbesitzer Jahr und Art der Erwerbung.
№	s. oben.	See oder Moor? Acker, Haide, Wald? Offene Ansiedelung, Höhle, Pfahlbau? Befestigung?	Dolmen, Ganggrab, Riesenbett? Stein oder Erdhügel? Flachgrab?	Leichenbeisetzung? (hockend od. gestreckt od. Schädelgrab?) Partielle oder totale Verbrennung? Mit Beigabe von Thierknochen?	Stand neben dem rechten Unterschenkel.	Wilz. E.J. II 150.92.
№	Mro. 1429-1437.	See oder Moor? Acker, Haide, Wald? Offene Ansiedelung, Höhle, Pfahlbau? Befestigung?	Dolmen, Ganggrab, Riesenbett? Stein oder Erdhügel? Flachgrab?	Leichenbeisetzung? (hockend od. gestreckt od. Schädelgrab?) Partielle oder totale Verbrennung? Mit Beigabe von Thierknochen?	Grab XXVII. Lag an der rechten Seite des Skelets.	1963 vorh.
№		See oder Moor? Acker, Haide, Wald? Offene Ansiedelung, Höhle, Pfahlbau? Befestigung?	Dolmen, Ganggrab, Riesenbett? Stein oder Erdhügel? Flachgrab?	Leichenbeisetzung? (hockend od. gestreckt od. Schädelgrab?) Partielle oder totale Verbrennung? Mit Beigabe von Thierknochen?	Lag an der linken Seite des Skelets.	1964 vorh.
№		See oder Moor? Acker, Haide, Wald? Offene Ansiedelung, Höhle, Pfahlbau? Befestigung?	Dolmen, Ganggrab, Riesenbett? Stein oder Erdhügel? Flachgrab?	Leichenbeisetzung? (hockend od. gestreckt od. Schädelgrab?) Partielle oder totale Verbrennung? Mit Beigabe von Thierknochen?	Lagen in der linken Lendengegend.	1964 vorh.
№		See oder Moor? Acker, Haide, Wald? Offene Ansiedelung, Höhle, Pfahlbau? Befestigung?	Dolmen, Ganggrab, Riesenbett? Stein oder Erdhügel? Flachgrab?	Leichenbeisetzung? (hockend od. gestreckt od. Schädelgrab?) Partielle oder totale Verbrennung? Mit Beigabe von Thierknochen?	Desgl.	1963 vorh.
№		See oder Moor? Acker, Haide, Wald? Offene Ansiedelung, Höhle, Pfahlbau? Befestigung?	Dolmen, Ganggrab, Riesenbett? Stein oder Erdhügel? Flachgrab?	Leichenbeisetzung? (hockend od. gestreckt od. Schädelgrab?) Partielle oder totale Verbrennung? Mit Beigabe von Thierknochen?	Desgl. (Ausserdem viele nicht eingesandte Knochensplitter).	1963 vorh. a)
№		See oder Moor? Acker, Haide, Wald? Offene Ansiedelung, Höhle, Pfahlbau? Befestigung?	Dolmen, Ganggrab, Riesenbett? Stein oder Erdhügel? Flachgrab?	Leichenbeisetzung? (hockend od. gestreckt od. Schädelgrab?) Partielle oder totale Verbrennung? Mit Beigabe von Thierknochen?	Stand vor dem linken Fusse.	1972 vorh.

Summe der Funde: a. Seen: Mooren: Acker: Haide: Wald: Ansiedelngn.: Höhln.: Pfahlbtn.:
Befstg.: Dolmen etc. Hügelgr.: Flachgr.: Skeletgr.: Gr. m. p. Vbr. tot. V.: Unbest.:

Total-Summe d. Funde: a. Seen: Mooren: Acker: Haide: Wald: Ansiedelngn.: Höhln.: Pfahlbtn.:
Befstg.: Dolmen etc. Hügelgr.: Flachgr.: Skeletgr.: Gr. m. p. Vbr. tot. V.: Unbest.:

1. Nummer.	2. Fundort.	3. Zeichnung.	4. Gegenstand, dessen Art, Form, Ornament und Erhaltungs-Zustand.	5. Maasse.	6. Material u. Farbe.
Laufende No. 1435. Acten-No. 864.92. Inventar-No. II 180.92. Frühere No. II	Ort: Nettersheim. Kreis: Schleiden. Regierungsbezirk: Aachen. Land:	 1:3	Schmale lange eiserne Lanzenspitze mit langer Tülle, welche an einer Seite offen ist, und niedrigem Mittelgrat; zieml. gut erhalten.	Hhe.: Lge.: 29 cm gr. Br.: 3,3 kl. Br.: o. Dm. m. Dm. u. Dm. gr. Uf.	Gestein: (Flint:) Metall: Eisen. Thon: Glas: Org. Subst.:
Laufende No. 1436. Acten-No. Inventar-No. Frühere No. II	Ort: Nettersheim. Kreis: Regierungsbezirk: Land:		Bruchstücke eines eis. Schildbuckels mit eis. Nieten.	Hhe.: Lge.: gr. Br.: kl. Br.: o. Dm. m. Dm. u. Dm. gr. Uf.	Gestein: (Flint:) Metall: Eisen. Thon: Glas: Org. Subst.:
Laufende No. 1437. Acten-No. Inventar-No. Frühere No. II	Ort: Nettersheim. Kreis: Regierungsbezirk: Land:	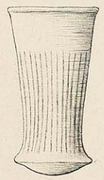	Grüner schlanker Glasbecher mit convexem Boden, weiter Mündung und leichter verticaler Riefelung; zerbrochen und stark defect.	Hhe.: 13 Lge.: gr. Br.: kl. Br.: o. Dm. 7 m. Dm. u. Dm. 6 gr. Uf.	Gestein: (Flint:) Metall: Thon: Glas: grün. Org. Subst.:
Laufende No. 1438. Acten-No. Inventar-No. Frühere No. IV	Ort: Nettersheim. Kreis: Regierungsbezirk: Land:	1:1	Eine kleinere Anzahl meist einfarbiger Glas-Perlen und 2 Bernstein-Perlen.	Hhe.: Lge.: gr. Br.: kl. Br.: o. Dm. m. Dm. u. Dm. gr. Uf.	Gestein: (Flint:) Metall: Thon: Glas: bunt. Org. Subst.: Bernstein.
Laufende No. 1439. Acten-No. Inventar-No. Frühere No. IV	Ort: Nettersheim. Kreis: Regierungsbezirk: Land:	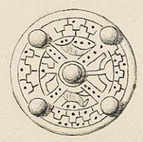 1:2	Kreisrunde Fibel, innen eine Bronze-Platte, aussen Eisen, mit Silber tauschiert und mit 5 Bronze-Knöpfen beschlagen; bis auf die fehlende Nadel u. Nadelfuss gut erhalten.	Hhe.: Lge.: gr. Br.: kl. Br.: o. Dm. m. Dm. 4,7 u. Dm. gr. Uf.	Gestein: (Flint:) Metall: Eis. Bronze. Silber. Thon: Glas: Org. Subst.:
Laufende No. 1440. Acten-No. Inventar-No. Frühere No. IV	Ort: Nettersheim. Kreis: Regierungsbezirk: Land:	 1:1	ab: 2 kleine Thonwirtel von denen einer verziert, der andere zerbrochen ist.	Hhe.: Lge.: gr. Br.: 2,7 kl. Br.: o. Dm. m. Dm. u. Dm. gr. Uf.	Gestein: (Flint:) Metall: Thon: grau. Glas: Org. Subst.:
Laufende No. 1441. Acten-No. Inventar-No. Frühere No. IV	Ort: Nettersheim. Kreis: Regierungsbezirk: Land:	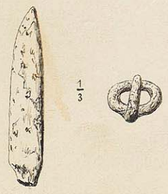 1:3	a: Breites eis. Messer, am Griffende abgebrochen. Lge. 10,6 cm b: Kleine eis. Schnalle, stark verrostet. Fr. Br. 3,2 cm	Hhe.: Lge.: gr. Br.: kl. Br.: o. Dm. m. Dm. u. Dm. gr. Uf.	Gestein: (Flint:) Metall: Eisen. Thon: Glas: Org. Subst.:

Summe d. Gegenst.:	a. Stein:	(Flint:	) Bronze:	Eisen:	Br. u. E.:	Gold:	Silber:	Elktr.:
	Thon:	Glas:	Bernst.:	Holz:	Horn:	Knochen:	Elfenbn.:	Muschln.:
Total-Summe d. Gegenst.:	a. Stein:	(Flint:	) Bronze:	Eisen:	Br. u. E.:	Gold:	Silber:	Elktr.:
	Thon:	Glas:	Bernst.:	Holz:	Horn:	Knochen:	Elfenbn.:	Muschln.:

7. Etikett-Nummer.	8. Zubehörige Funde.	9. Art der Fundstätte.		10. Bestattungsart.	11. Bemerkungen.	12. Vorbesitzer Jahr und Art der Erwerbung.
№	s. oben.	See oder Moor? Acker, Haide, Wald? Offene Ansiedelung, Höhle, Pfahlbau? Befestigung?	Dolmen, Ganggrab, Riesenbett? Stein oder Erdhügel? Flachgrab?	Leichenbeisetzung? (hockend od. gestreckt od. Schädelgrab?) Partielle oder totale Verbrennung? Mit Beigabe von Thierknochen?	Lag neben d. rechten Fuss.	Milz. E.J. II 150.92. 1378 cm,
№		See oder Moor? Acker, Haide, Wald? Offene Ansiedelung, Höhle, Pfahlbau? Befestigung?	Dolmen, Ganggrab, Riesenbett? Stein oder Erdhügel? Flachgrab?	Leichenbeisetzung? (hockend od. gestreckt od. Schädelgrab?) Partielle oder totale Verbrennung? Mit Beigabe von Thierknochen?	Lagen am rechten Oberschenkel.	1963 vorh. 85
№		See oder Moor? Acker, Haide, Wald? Offene Ansiedelung, Höhle, Pfahlbau? Befestigung?	Dolmen, Ganggrab, Riesenbett? Stein oder Erdhügel? Flachgrab?	Leichenbeisetzung? (hockend od. gestreckt od. Schädelgrab?) Partielle oder totale Verbrennung? Mit Beigabe von Thierknochen?	Lag an der rechten Hand.	1963 vorh. restlos zerbrochen
№	Nro. 1438-1441.	See oder Moor? Acker, Haide, Wald? Offene Ansiedelung, Höhle, Pfahlbau? Befestigung?	Dolmen, Ganggrab, Riesenbett? Stein oder Erdhügel? Flachgrab?	Leichenbeisetzung? (hockend od. gestreckt od. Schädelgrab?) Partielle oder totale Verbrennung? Mit Beigabe von Thierknochen?	Grab XXVIII. Lagen am Halse des Skelets.	1514 vorh.
№		See oder Moor? Acker, Haide, Wald? Offene Ansiedelung, Höhle, Pfahlbau? Befestigung?	Dolmen, Ganggrab, Riesenbett? Stein oder Erdhügel? Flachgrab?	Leichenbeisetzung? (hockend od. gestreckt od. Schädelgrab?) Partielle oder totale Verbrennung? Mit Beigabe von Thierknochen?	Lag auf der Brust.	86 vorh. 1970 vorh.
№		See oder Moor? Acker, Haide, Wald? Offene Ansiedelung, Höhle, Pfahlbau? Befestigung?	Dolmen, Ganggrab, Riesenbett? Stein oder Erdhügel? Flachgrab?	Leichenbeisetzung? (hockend od. gestreckt od. Schädelgrab?) Partielle oder totale Verbrennung? Mit Beigabe von Thierknochen?	Ein Wirtel lag an der rechten Hand.	6/812 vorh.
№		See oder Moor? Acker, Haide, Wald? Offene Ansiedelung, Höhle, Pfahlbau? Befestigung?	Dolmen, Ganggrab, Riesenbett? Stein oder Erdhügel? Flachgrab?	Leichenbeisetzung? (hockend od. gestreckt od. Schädelgrab?) Partielle oder totale Verbrennung? Mit Beigabe von Thierknochen?	Lagen neben dem linken Oberschenkel. (Fortsetzung Nr. 1524)	3577 vorh.

Summe der Funde:	a. Seen:	Mooren:	Acker:	Haide:	Wald:	Ansiedelngn.:	Höhln.:	Pfahlbtn.:
	Befstg.:	Dolmen etc.	Hügelgr.:	Flachgr.:	Skeletgr.:	Gr. m. p. Vbr.	tot. V.:	Unbest.:
Total-Summe d. Funde:	a. Seen:	Mooren:	Acker:	Haide:	Wald:	Ansiedelngn.:	Höhln.:	Pfahlbtn.:
	Befstg.:	Dolmen etc.	Hügelgr.:	Flachgr.:	Skeletgr.:	Gr. m. p. Vbr.	tot. V.:	Unbest.:

1. Nummer.	2. Fundort.	3. Zeichnung.	4. Gegenstand, dessen Art, Form, Ornament und Erhaltungs-Zustand.	5. Maasse.	6. Material u. Farbe.
Laufende No. 1442. Acten-No. 868. 92. Inventar-No. I 137. 92. Frühere No.	Ort: Barsberg. Kreis: Adenau. Regierungsbezirk: Coblenz. Land:	 1/5	Rote flache Thonschale mit dunkelrotem Farben-Ueberzug und dem Fabrik-Stempel „AFERFECIT" in der Mitte der Innenfläche; an einer Stelle defect. Ein Bruchstück ders. Schale.	Hhe.: 4,5 cm Lge.: gr. Br.: 17,6 kl. Br.: o. Dm. 17,6 m. Dm. u. Dm. 8 gr. Uf.	Gestein: (Flint:) Metall: Thon: rot. Glas: Org. Subst.:
Laufende No. 1443. Acten-No. Inventar-No. Frühere No.	Ort: Barsberg. Kreis: Regierungsbezirk: Land:	 1/3	Bruchstücke von Glas-Gefässen und 2 Glasschlacken.	Hhe.: Lge.: gr. Br.: kl. Br.: o. Dm. m. Dm. u. Dm. gr. Uf.	Gestein: (Flint:) Metall: Thon: Glas: blaugrün. Org. Subst.:
Laufende No. 1444. Acten-No. Inventar-No. Frühere No.	Ort: Barsberg. Kreis: Regierungsbezirk: Land:	 1/3	Sehr gut erhaltener tonnenförmiger Glasbecher, oben und unten mit aufgelegten, feinen, horizontal-spiralig herumlaufenden Glasleisten verziert.	Hhe.: 14 Lge.: gr. Br.: kl. Br.: o. Dm. 5,8 m. Dm. u. Dm. 3,8 gr. Uf. 24,5	Gestein: (Flint:) Metall: Thon: Glas: weisslich. Org. Subst.:
Laufende No. 1445. Acten-No. 950. 92. Inventar-No. I 151. 92. Frühere No.	Ort: Barsberg. Kreis: Regierungsbezirk: Land:	 1/3	Sehr gut erhaltene zweihenklige Flasche aus gut gebranntem Thon mit engem Halse, bauchigem Körper und schmalem Fusse.	Hhe.: 14,2 Lge.: gr. Br.: kl. Br.: o. Dm. 3,5 m. Dm. u. Dm. 4 gr. Uf. 39	Gestein: (Flint:) Metall: Thon: gelb. Glas: Org. Subst.:
Laufende No. 1446. Acten-No. 950. 92. Inventar-No. I 151. 92. Frühere No.	Ort: Barsberg. Kreis: Regierungsbezirk: Land:		Sarkophag aus Basalt-Lava von rechteckiger Form mit massivem, zerbrochenem Deckel.	Hhe.: 54 Lge.: 90 gr. Br.: 62 kl. Br.: o. Dm. m. Dm. u. Dm. gr. Uf.	Gestein: grau. (Flint:) Metall: Thon: Glas: Org. Subst.:
Laufende No. 1447. Acten-No. 619. 92. Inventar-No. II 41. 93. Frühere No.	Ort: Linz. Kreis: Neuwied. Regierungsbezirk: Coblenz. Land:	 1/2	Runde, goldplattierte und mit Glaseinlagen sowie mit feinen aufgelegten Filigran-Arabesken verzierte Scheiben-Fibel, auf der Rückseite eine Bronze-Platte. Nadel fehlt.	Hhe.: Lge.: gr. Br.: 5,2 kl. Br.: o. Dm. m. Dm. u. Dm. gr. Uf.	Gestein: (Flint:) Metall: Gold. Bronze. Thon: Glas: rot. grün. Org. Subst.:
Laufende No. 1448. Acten-No. 1145. 91. Inventar-No. II 222. 91. Frühere No.	Ort: Sinzig. Kreis: Ahrweiler. Regierungsbezirk: Coblenz. Land:	 1/2	Goldener Fingerring mit einer Goldmünze des byzant. Kaisers Heraclius u. seines Sohnes Heraclius Constantinus 613-641; zieml. gut erhalten. 12,4 g	Hhe.: Lge.: gr. Br.: 3 kl. Br.: o. Dm. m. Dm. u. Dm. gr. Uf.	Gestein: (Flint:) Metall: Gold. Thon: Glas: Org. Subst.:

Summe d. Gegenst.:	a. Stein:	(Flint:	) Bronze:	Eisen:	Br. u. E.:	Gold:	Silber:	Elktr.:
	Thon:	Glas:	Bernst.:	Holz:	Horn:	Knochen:	Elfenbn.:	Muschln.:
Total-Summe d. Gegenst.:	a. Stein:	(Flint:	) Bronze:	Eisen:	Br. u. E.:	Gold:	Silber:	Elktr.:
	Thon:	Glas:	Bernst.:	Holz:	Horn:	Knochen:	Elfenbn.:	Muschln.:

7. Etikett-Nummer.	8. Zubehörige Funde.	9. Art der Fundstätte.		10. Bestattungsart.	11. Bemerkungen.	12. Vorbesitzer Jahr und Art der Erwerbung.
№	Nro. I i. 1443. und 1444.	See oder Moor? Acker, Haide, Wald? Offene Ansiedelung, Höhle, Pfahlbau? Befestigung?	Dolmen, Ganggrab, Riesenbett? Stein oder Erdhügel? Flachgrab?	Leichenbeisetzung? (hockend od. gestreckt od. Schädelgrab?) Partielle oder totale Verbrennung? Mit Beigabe von Thierknochen?	Der Barsberg gehört zum Bezirke der Gemeinde Bongard, Kr. Adenau.	Hr. Oberförster Eilers in Driesen. Geschenk. E. J. II 145. 92.
№	s. oben.	See oder Moor? Acker, Haide, Wald? Offene Ansiedelung, Höhle, Pfahlbau? Befestigung?	Dolmen, Ganggrab, Riesenbett? Stein oder Erdhügel? Flachgrab?	Leichenbeisetzung? (hockend od. gestreckt od. Schädelgrab?) Partielle oder totale Verbrennung? Mit Beigabe von Thierknochen?	Lagen auf der Thon-Schale I i. 1442.	1963 vorh.
№	s. oben.	See oder Moor? Acker, Haide, Wald? Offene Ansiedelung, Höhle, Pfahlbau? Befestigung?	Dolmen, Ganggrab, Riesenbett? Stein oder Erdhügel? Flachgrab?	Leichenbeisetzung? (hockend od. gestreckt od. Schädelgrab?) Partielle oder totale Verbrennung? Mit Beigabe von Thierknochen?	Lag in einer zerbrochenen Aschenurne gewöhnlicher Form.	
№	Nro. I i. 1446.	See oder Moor? Acker, Haide, Wald? Offene Ansiedelung, Höhle, Pfahlbau? Befestigung?	Dolmen, Ganggrab, Riesenbett? Stein oder Erdhügel? Flachgrab?	Leichenbeisetzung? (hockend od. gestreckt od. Schädelgrab?) Partielle oder totale Verbrennung? Mit Beigabe von Thierknochen?	Stand in dem Stein-Sarkophag I i. 1446.	Hr. Förster B. Schnettler in Barsberg. E. J. II 165. 92.
№	s. oben.	See oder Moor? Acker, Haide, Wald? Offene Ansiedelung, Höhle, Pfahlbau? Befestigung?	Dolmen, Ganggrab, Riesenbett? Stein oder Erdhügel? Flachgrab?	Leichenbeisetzung? (hockend od. gestreckt od. Schädelgrab?) Partielle oder totale Verbrennung? Mit Beigabe von Thierknochen?	Stand in einem Erdhügel und enthielt ausser obigem Gefässe noch Asche und angebrannte Knochen.	Derselbe. E. J. II 166. 92.
№		See oder Moor? Acker, Haide, Wald? Offene Ansiedelung, Höhle, Pfahlbau? Befestigung?	Dolmen, Ganggrab, Riesenbett? Stein oder Erdhügel? Flachgrab?	Leichenbeisetzung? (hockend od. gestreckt od. Schädelgrab?) Partielle oder totale Verbrennung? Mit Beigabe von Thierknochen?	Aus einem fränkischen Gräberfelde.	Hr. Tewes in Hannover. E. J. II 104. 92.
№	Nro. I i. 1448 – 1453.	See oder Moor? Acker, Haide, Wald? Offene Ansiedelung, Höhle, Pfahlbau? Befestigung?	Dolmen, Ganggrab, Riesenbett? Stein oder Erdhügel? Flachgrab?	Leichenbeisetzung? (hockend od. gestreckt od. Schädelgrab?) Partielle oder totale Verbrennung? Mit Beigabe von Thierknochen?	Grabfund von dem Helenenberge bei Sinzig. (Doppelgrab?)	Wittwe Andr. Pickt, Sinzig. E. J. II 196. 91.

Summe der Funde:	a. Seen:	Mooren:	Acker:	Haide:	Wald:	Ansiedelngn.:	Höhln.:	Pfahlbtn.:
	Befstg.:	Dolmen etc.	Hügelgr.:	Flachgr.:	Skeletgr.:	Gr. m. p. Vbr.	tot. V.:	Unbest.:
Total-Summe d. Funde:	a. Seen:	Mooren:	Acker:	Haide:	Wald:	Ansiedelngn.:	Höhln.:	Pfahlbtn.:
	Befstg.:	Dolmen etc.	Hügelgr.:	Flachgr.:	Skeletgr.:	Gr. m. p. Vbr.	tot. V.:	Unbest.:

1. Nummer.	2. Fundort.	3. Zeichnung.	4. Gegenstand, dessen Art, Form, Ornament und Erhaltungs-Zustand.	5. Maasse.	6. Material u. Farbe.
Laufende No. 1449. Acten-No. 1145.91. Inventar-No. I 222.91. Frühere No.	Ort: Sinzig. Kreis: Ahrweiler. Regierungsbezirk: Coblenz. Land:	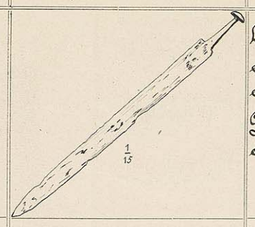 1/13	Langes, zweischneidiges eisernes Schwert mit einem Knopfe auf der Griffzunge; zieml. gut erhalten.	Hhe.: Lge.: 90 cm gr. Br.: 5,8 kl. Br.: o. Dm. m. Dm. u. Dm. gr. Uf.	Gestein: (Flint:) Metall: Eisen. Thon: Glas: Org. Subst.:
Laufende No. 1450. Acten-No. Inventar-No. Frühere No.	Ort: Sinzig. Kreis: Regierungsbezirk: Land:	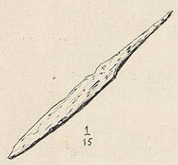 1/15	Einschneidiges eis. Schwert mit langer Griffzunge, zieml. stark beschädigt.	Hhe.: Lge.: 65,5 gr. Br.: 5,2 kl. Br.: o. Dm. m. Dm. u. Dm. gr. Uf.	Gestein: (Flint:) Metall: Eisen. Thon: Glas: Org. Subst.:
Laufende No. 1451. Acten-No. Inventar-No. Frühere No.	Ort: Sinzig. Kreis: Regierungsbezirk: Land:	 1/4	ab: zwei Bruchstücke von eisernem Beschlag, aus nadelartigen langen Leisten mit runden, einen Niet tragenden Platten an einem Ende bestehend.	Hhe.: Lge.: 11 u. 13 gr. Br.: 3,5 kl. Br.: o. Dm. m. Dm. u. Dm. gr. Uf.	Gestein: (Flint:) Metall: Eisen. Thon: Glas: Org. Subst.:
Laufende No. 1452. Acten-No. Inventar-No. Frühere No.	Ort: Sinzig. Kreis: Regierungsbezirk: Land:	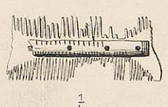 1/4	Zweireihiger, grünge-färbter Knochenkamm mit eisernen Nieten; sehr beschädigt.	Hhe.: Lge.: 12 gr. Br.: 5 kl. Br.: o. Dm. m. Dm. u. Dm. gr. Uf.	Gestein: (Flint:) Metall: Thon: Glas: Org. Subst.: Knochen.
Laufende No. 1453. Acten-No. Inventar-No. Frühere No.	Ort: Sinzig. Kreis: Regierungsbezirk: Land:	 1/8	Grosse Bronze-Schale mit einem erhaltenen Henkel, schon in alter Zeit mehrfach geflickt; zerbrochen und defect.	Hhe.: 8 Lge.: gr. Br.: 30 kl. Br.: o. Dm. 30 m. Dm. u. Dm. gr. Uf.	Gestein: (Flint:) Metall: Bronze. Thon: Glas: Org. Subst.:
Laufende No. ~~1454.~~ Acten-No. 439.92. Inventar-No. I 94.92. Frühere No.	Ort: Mühlhofen. Kreis: Coblenz. Regierungsbezirk: Coblenz. Land:	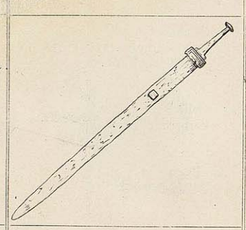	Eisernes zweischneidiges Langschwert mit kleinem Knauf und Bronze-Beschlägen von der Holzscheide; ziemlich stark vom Rost zerfressen und mehrfach zerbrochen.	Hhe.: Lge.: 86,5 gr. Br.: 6,4 kl. Br.: o. Dm. m. Dm. u. Dm. gr. Uf.	Gestein: (Flint:) Metall: Eisen, Bronze. Thon: Glas: Org. Subst.:
Laufende No. 1455. Acten-No. Inventar-No. Frühere No.	Ort: Mühlhofen. Kreis: Regierungsbezirk: Land:		Desgl.; aber etwas länger, breiter und ohne Bronze-Beschläge.	Hhe.: Lge.: 92 gr. Br.: 6 kl. Br.: o. Dm. m. Dm. u. Dm. gr. Uf.	Gestein: (Flint:) Metall: Eisen. Thon: Glas: Org. Subst.:

Summe d. Gegenst.:	a. Stein:	(Flint:	) Bronze:	Eisen:	Br. u. E.:	Gold:	Silber:	Elktr.:
	Thon:	Glas:	Bernst.:	Holz:	Horn:	Knochen:	Elfenbn.:	Muschln.:
Total-Summe d. Gegenst.:	a. Stein:	(Flint:	) Bronze:	Eisen:	Br. u. E.:	Gold:	Silber:	Elktr.:
	Thon:	Glas:	Bernst.:	Holz:	Horn:	Knochen:	Elfenbn.:	Muschln.:

7. Etikett-Nummer.	8. Zubehörige Funde.	9. Art der Fundstätte.		10. Bestattungsart.	11. Bemerkungen.	12. Vorbesitzer Jahr und Art der Erwerbung.
№	s. oben.	See oder Moor? Acker, Haide, Wald? Offene Ansiedelung, Höhle, Pfahlbau? Befestigung?	Dolmen, Ganggrab, Riesenbett? Stein oder Erdhügel? Flachgrab?	Leichenbeisetzung? (hockend od. gestreckt od. Schädelgrab?) Partielle oder totale Verbrennung? Mit Beigabe von Thierknochen?		Frau Picht in Sinzig. 1964 vorh. s.J. I 276.91.
№	"	See oder Moor? Acker, Haide, Wald? Offene Ansiedelung, Höhle, Pfahlbau? Befestigung?	Dolmen, Ganggrab, Riesenbett? Stein oder Erdhügel? Flachgrab?	Leichenbeisetzung? (hockend od. gestreckt od. Schädelgrab?) Partielle oder totale Verbrennung? Mit Beigabe von Thierknochen?		
№	"	See oder Moor? Acker, Haide, Wald? Offene Ansiedelung, Höhle, Pfahlbau? Befestigung?	Dolmen, Ganggrab, Riesenbett? Stein oder Erdhügel? Flachgrab?	Leichenbeisetzung? (hockend od. gestreckt od. Schädelgrab?) Partielle oder totale Verbrennung? Mit Beigabe von Thierknochen?		
№	"	See oder Moor? Acker, Haide, Wald? Offene Ansiedelung, Höhle, Pfahlbau? Befestigung?	Dolmen, Ganggrab, Riesenbett? Stein oder Erdhügel? Flachgrab?	Leichenbeisetzung? (hockend od. gestreckt od. Schädelgrab?) Partielle oder totale Verbrennung? Mit Beigabe von Thierknochen?		
№	"	See oder Moor? Acker, Haide, Wald? Offene Ansiedelung, Höhle, Pfahlbau? Befestigung?	Dolmen, Ganggrab, Riesenbett? Stein oder Erdhügel? Flachgrab?	Leichenbeisetzung? (hockend od. gestreckt od. Schädelgrab?) Partielle oder totale Verbrennung? Mit Beigabe von Thierknochen?		1967 vorh. 1963 vorh.
№	Nro I z. 1454-82.	See oder Moor? Acker, Haide, Wald? Offene Ansiedelung, Höhle, Pfahlbau? Befestigung?	Dolmen, Ganggrab, Riesenbett? Stein oder Erdhügel? Flachgrab?	Leichenbeisetzung? (hockend od. gestreckt od. Schädelgrab?) Partielle oder totale Verbrennung? Mit Beigabe von Thierknochen?	F.O. am Reiterweg. Fränkisches Gräberfeld. Nähere Angaben fehlen. Ans Zeughaus abgegeben. Akt. 332/06.	Frau Picht. s.J. I 65.92.
№		See oder Moor? Acker, Haide, Wald? Offene Ansiedelung, Höhle, Pfahlbau? Befestigung?	Dolmen, Ganggrab, Riesenbett? Stein oder Erdhügel? Flachgrab?	Leichenbeisetzung? (hockend od. gestreckt od. Schädelgrab?) Partielle oder totale Verbrennung? Mit Beigabe von Thierknochen?		1963 vorh.

Summe der Funde:	a. Seen:	Mooren:	Acker:	Haide:	Wald:	Ansiedelngn.:	Höhln.:	Pfahlbtn.:
	Befstg.:	Dolmen etc.	Hügelgr.:	Flachgr.:	Skeletgr.:	Gr. m. p. Vbr.	tot. V.:	Unbest.:
Total-Summe d. Funde:	a. Seen:	Mooren:	Acker:	Haide:	Wald:	Ansiedelngn.:	Höhln.:	Pfahlbtn.:
	Befstg.:	Dolmen etc.	Hügelgr.:	Flachgr.:	Skeletgr.:	Gr. m. p. Vbr.	tot. V.:	Unbest.:

1. Nummer.	2. Fundort.	3. Zeichnung.	4. Gegenstand, dessen Art, Form, Ornament und Erhaltungs-Zustand.	5. Maasse.	6. Material u. Farbe.
Laufende No. 1456. Acten-No. 439.92. Inventar-No. I 94.92. Frühere No.	Ort: Mühlhofen. Kreis: Coblenz. Regierungsbezirk: Coblenz. Land:		ab: 2 Bronze-Ortbänder von obigen eisernen Schwertern (?). Das eine ist ein einfaches Band und zerbrochen, das andere hat unten einen Knopf und darüber eine runde kleine Scheibe. Dann Eisenreste.	Hhe.: 4,5 cm Lge.: gr. Br.: 5,5 kl. Br.: o. Dm. m. Dm. u. Dm. gr. Uf.	Gestein: (Flint:) Metall: Bronze. Eisen. Thon: Glas: Org. Subst.:
Laufende No. 1457. Acten-No. Inventar-No. Frühere No.	Ort: Mühlhofen. Kreis: Regierungsbezirk: Land:		Einschneidiges Kurzschwert mit langer Griffzunge, an der Spitze defect und stark verrostet.	Hhe.: Lge.: 19,5 gr. Br.: 4,8 kl. Br.: o. Dm. m. Dm. u. Dm. gr. Uf.	Gestein: (Flint:) Metall: Eisen. Thon: Glas: Org. Subst.:
Laufende No. ~~1458.~~ Acten-No. Inventar-No. Frühere No.	Ort: Mühlhofen. Kreis: Regierungsbezirk: Land:		Eiserne Speerspitze mit sehr kurzem Blatt und sehr langem Schaft, der in einer gespaltenen Tülle endigt; ziemlich gut erhalten.	Hhe.: Lge.: 40,4 gr. Br.: 3 kl. Br.: o. Dm. m. Dm. u. Dm. gr. Uf.	Gestein: (Flint:) Metall: Eisen. Thon: Glas: Org. Subst.:
Laufende No. 1459. Acten-No. Inventar-No. Frühere No.	Ort: Mühlhofen. Kreis: Regierungsbezirk: Land:		Eis. Speerspitze mit breitem, dünnem Blatt mit starker Mittelrippe, welche sich als Fortsetzung der Tülle darstellt; zieml. stark verrostet. In der Tülle Holzreste.	Hhe.: Lge.: 34 gr. Br.: 5,3 kl. Br.: o. Dm. m. Dm. u. Dm. gr. Uf.	Gestein: (Flint:) Metall: Eisen. Thon: Glas: Org. Subst.:
Laufende No. 1460. Acten-No. Inventar-No. Frühere No.	Ort: Mühlhofen. Kreis: Regierungsbezirk: Land:		Eis. Speerspitze mit zieml. schmalem, dünnem Blatt mit leichter Verdickung nach der Mitte hin und Schaft-Tülle; zieml. gut erhalten.	Hhe.: Lge.: 27 gr. Br.: 2,9 kl. Br.: o. Dm. m. Dm. u. Dm. gr. Uf.	Gestein: (Flint:) Metall: Eisen. Thon: Glas: Org. Subst.:
Laufende No. 1461. Acten-No. Inventar-No. Frühere No.	Ort: Mühlhofen. Kreis: Regierungsbezirk: Land:		Eis. Speerspitze mit flachem Blatt und gespaltener Tülle, an der Spitze beschädigt.	Hhe.: Lge.: 23 gr. Br.: 3 kl. Br.: o. Dm. m. Dm. u. Dm. gr. Uf.	Gestein: (Flint:) Metall: Eisen. Thon: Glas: Org. Subst.:
Laufende No. 1462. Acten-No. Inventar-No. Frühere No.	Ort: Mühlhofen. Kreis: Regierungsbezirk: Land:		zerbrochener und defecter grosser eis. Schlüssel.	Hhe.: Lge.: 19 gr. Br.: kl. Br.: o. Dm. m. Dm. u. Dm. gr. Uf.	Gestein: (Flint:) Metall: Eisen. Thon: Glas: Org. Subst.:

Summe d. Gegenst.:	a. Stein:	(Flint:	) Bronze:	Eisen:	Br. u. E.:	Gold:	Silber:	Elktr.:
	Thon:	Glas:	Bernst.:	Holz:	Horn:	Knochen:	Elfenbn.:	Muschln.:
Total-Summe d. Gegenst.:	a. Stein:	(Flint:	) Bronze:	Eisen:	Br. u. E.:	Gold:	Silber:	Elktr.:
	Thon:	Glas:	Bernst.:	Holz:	Horn:	Knochen:	Elfenbn.:	Muschln.:

7. Etikett-Nummer.	8. Zubehörige Funde.	9. Art der Fundstätte.		10. Bestattungsart.	11. Bemerkungen.	12. Vorbesitzer Jahr und Art der Erwerbung.
№		See oder Moor? Acker, Haide, Wald? Offene Ansiedelung, Höhle, Pfahlbau? Befestigung?	Dolmen, Ganggrab, Riesenbett? Stein oder Erdhügel? Flachgrab?	Leichenbeisetzung? (hockend od. gestreckt od. Schädelgrab?) Partielle oder totale Verbrennung? Mit Beigabe von Thierknochen?	cf. Nr. I i. 1454.	Frau Picht. E.J. II 65.92. 1983 vorh.
№		See oder Moor? Acker, Haide, Wald? Offene Ansiedelung, Höhle, Pfahlbau? Befestigung?	Dolmen, Ganggrab, Riesenbett? Stein oder Erdhügel? Flachgrab?	Leichenbeisetzung? (hockend od. gestreckt od. Schädelgrab?) Partielle oder totale Verbrennung? Mit Beigabe von Thierknochen?		
№		See oder Moor? Acker, Haide, Wald? Offene Ansiedelung, Höhle, Pfahlbau? Befestigung?	Dolmen, Ganggrab, Riesenbett? Stein oder Erdhügel? Flachgrab?	Leichenbeisetzung? (hockend od. gestreckt od. Schädelgrab?) Partielle oder totale Verbrennung? Mit Beigabe von Thierknochen?	Ans Zeughaus abgegeben. Akt. 332/86.	
№		See oder Moor? Acker, Haide, Wald? Offene Ansiedelung, Höhle, Pfahlbau? Befestigung?	Dolmen, Ganggrab, Riesenbett? Stein oder Erdhügel? Flachgrab?	Leichenbeisetzung? (hockend od. gestreckt od. Schädelgrab?) Partielle oder totale Verbrennung? Mit Beigabe von Thierknochen?		
№		See oder Moor? Acker, Haide, Wald? Offene Ansiedelung, Höhle, Pfahlbau? Befestigung?	Dolmen, Ganggrab, Riesenbett? Stein oder Erdhügel? Flachgrab?	Leichenbeisetzung? (hockend od. gestreckt od. Schädelgrab?) Partielle oder totale Verbrennung? Mit Beigabe von Thierknochen?		1963 vorh.
№		See oder Moor? Acker, Haide, Wald? Offene Ansiedelung, Höhle, Pfahlbau? Befestigung?	Dolmen, Ganggrab, Riesenbett? Stein oder Erdhügel? Flachgrab?	Leichenbeisetzung? (hockend od. gestreckt od. Schädelgrab?) Partielle oder totale Verbrennung? Mit Beigabe von Thierknochen?		1963 vorh. 1970 - Nr. 2
№		See oder Moor? Acker, Haide, Wald? Offene Ansiedelung, Höhle, Pfahlbau? Befestigung?	Dolmen, Ganggrab, Riesenbett? Stein oder Erdhügel? Flachgrab?	Leichenbeisetzung? (hockend od. gestreckt od. Schädelgrab?) Partielle oder totale Verbrennung? Mit Beigabe von Thierknochen?		

Summe der Funde:	a. Seen:	Mooren:	Acker:	Haide:	Wald:	Ansiedelngn.:	Höhln.:	Pfahlbtn.:
	Befstg.:	Dolmen etc.	Hügelgr.:	Flachgr.:	Skeletgr.:	Gr. m. p. Vbr.	tot. V.:	Unbest.:
Total-Summe d. Funde:	a. Seen:	Mooren:	Acker:	Haide:	Wald:	Ansiedelngn.:	Höhln.:	Pfahlbtn.:
	Befstg.:	Dolmen etc.	Hügelgr.:	Flachgr.:	Skeletgr.:	Gr. m. p. Vbr.	tot. V.:	Unbest.:

1. Nummer.	2. Fundort.	3. Zeichnung.	4. Gegenstand, dessen Art, Form, Ornament und Erhaltungs-Zustand.	5. Maasse.	6. Material u. Farbe.
Laufende No. 1463. Acten-No. 439.98. Inventar-No. II 94.92. Frühere No.	Ort: Mühlhofen. Kreis: Coblenz. Regierungsbezirk: Coblenz. Land:		Eis. kleine Speer- oder Pfeilspitze mit breitem, flachem Blatt und Tülle, ziemk. stark verrostet, aber sonst noch wohlerhalten.	Hhe.: Lge.: 12 cm gr. Br.: 2,7 kl. Br.: o. Dm. m. Dm. u. Dm. gr. Uf.	Gestein: (Flint:) Metall: Eisen. Thon: Glas: Org. Subst.:
Laufende No. 1464. Acten-No. Inventar-No. Frühere No.	Ort: Mühlhofen. Kreis: Regierungsbezirk: Land:		Eis. Pfeilspitze mit Tülle, stark beschädigt.	Hhe.: Lge.: 7,5 gr. Br.: 2,4 kl. Br.: o. Dm. m. Dm. u. Dm. gr. Uf.	Gestein: (Flint:) Metall: Eisen. Thon: Glas: Org. Subst.:
Laufende No. 1465. Acten-No. Inventar-No. Frühere No.	Ort: Mühlhofen. Kreis: Regierungsbezirk: Land:		Zwei aneinandergerostete eis. Pfeilspitzen, von denen eine mit langen Widerhaken, die andere mit breitem flachem Blatt versehen ist.	Hhe.: Lge.: 13,4 gr. Br.: kl. Br.: o. Dm. m. Dm. u. Dm. gr. Uf.	Gestein: (Flint:) Metall: Eisen. Thon: Glas: Org. Subst.:
Laufende No. 1466. Acten-No. Inventar-No. Frühere No.	Ort: Mühlhofen. Kreis: Regierungsbezirk: Land:		Vierkantige schmale eis. Pfeilspitze mit Tülle, stark verrostet.	Hhe.: Lge.: 7,7 gr. Br.: kl. Br.: o. Dm. m. Dm. u. Dm. gr. Uf.	Gestein: (Flint:) Metall: Eisen. Thon: Glas: Org. Subst.:
Laufende No. 1467. Acten-No. Inventar-No. Frühere No.	Ort: Mühlhofen. Kreis: Regierungsbezirk: Land:		Ovale verzierte Bronze-Schnalle mit verziertem Bronze-Dorn; gut erhalten.	Hhe.: Lge.: gr. Br.: 3,8 kl. Br.: o. Dm. m. Dm. u. Dm. gr. Uf.	Gestein: (Flint:) Metall: Bronze. Thon: Glas: Org. Subst.:
Laufende No. 1468. Acten-No. Inventar-No. Frühere No.	Ort: Mühlhofen. Kreis: Regierungsbezirk: Land:	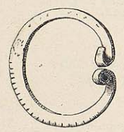	Ringfibel aus flachem Bronzestreifen mit einem umgebogenen und einem aufgerollten Ende. Der Dorn, wahrscheinlich eisern, ist nicht mehr vorhanden.	Hhe.: Lge.: gr. Br.: 4,2 kl. Br.: o. Dm. m. Dm. u. Dm. gr. Uf.	Gestein: (Flint:) Metall: Bronze. Thon: Glas: Org. Subst.:
Laufende No. 1469. Acten-No. Inventar-No. Frühere No.	Ort: Mühlhofen. Kreis: Regierungsbezirk: Land:	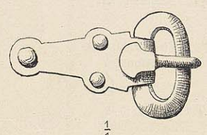 1/1	abc: 2 ganz gleiche kleine silberne Schnallen mit Ansatzstück und einem kleinen silb. Riemen-Beschlagstück, welches dem Ansatzstücke der Schnallen gleich ist; Alles sehr gut erhalten.	Hhe.: Lge.: 3,8 gr. Br.: kl. Br.: o. Dm. m. Dm. u. Dm. gr. Uf.	Gestein: (Flint:) Metall: Silber. Thon: Glas: Org. Subst.:

Summe d. Gegenst.:	a. Stein:	(Flint:	) Bronze:	Eisen:	Br. u. E.:	Gold:	Silber:	Elktr.:
	Thon:	Glas:	Bernst.:	Holz:	Horn:	Knochen:	Elfenbn.:	Muschln.:
Total-Summe d. Gegenst.:	a. Stein:	(Flint:	) Bronze:	Eisen:	Br. u. E.:	Gold:	Silber:	Elktr.:
	Thon:	Glas:	Bernst.:	Holz:	Horn:	Knochen:	Elfenbn.:	Muschln.:

7. Etikett-Nummer.	8. Zubehörige Funde.	9. Art der Fundstätte.		10. Bestattungsart.	11. Bemerkungen.	12. Vorbesitzer Jahr und Art der Erwerbung.
№		See oder Moor? Acker, Haide, Wald? Offene Ansiedelung, Höhle, Pfahlbau? Befestigung?	Dolmen, Ganggrab, Riesenbett? Stein oder Erdhügel? Flachgrab?	Leichenbeisetzung? (hockend od. gestreckt od. Schädelgrab?) Partielle oder totale Verbrennung? Mit Beigabe von Thierknochen?	cf. Nr. I i. 1454.	Frau Picht. E.J. II 65.92. 1373 ark.
№		See oder Moor? Acker, Haide, Wald? Offene Ansiedelung, Höhle, Pfahlbau? Befestigung?	Dolmen, Ganggrab, Riesenbett? Stein oder Erdhügel? Flachgrab?	Leichenbeisetzung? (hockend od. gestreckt od. Schädelgrab?) Partielle oder totale Verbrennung? Mit Beigabe von Thierknochen?		1970 ark.
№		See oder Moor? Acker, Haide, Wald? Offene Ansiedelung, Höhle, Pfahlbau? Befestigung?	Dolmen, Ganggrab, Riesenbett? Stein oder Erdhügel? Flachgrab?	Leichenbeisetzung? (hockend od. gestreckt od. Schädelgrab?) Partielle oder totale Verbrennung? Mit Beigabe von Thierknochen?		1970 ark.
№		See oder Moor? Acker, Haide, Wald? Offene Ansiedelung, Höhle, Pfahlbau? Befestigung?	Dolmen, Ganggrab, Riesenbett? Stein oder Erdhügel? Flachgrab?	Leichenbeisetzung? (hockend od. gestreckt od. Schädelgrab?) Partielle oder totale Verbrennung? Mit Beigabe von Thierknochen?		
№		See oder Moor? Acker, Haide, Wald? Offene Ansiedelung, Höhle, Pfahlbau? Befestigung?	Dolmen, Ganggrab, Riesenbett? Stein oder Erdhügel? Flachgrab?	Leichenbeisetzung? (hockend od. gestreckt od. Schädelgrab?) Partielle oder totale Verbrennung? Mit Beigabe von Thierknochen?		
№		See oder Moor? Acker, Haide, Wald? Offene Ansiedelung, Höhle, Pfahlbau? Befestigung?	Dolmen, Ganggrab, Riesenbett? Stein oder Erdhügel? Flachgrab?	Leichenbeisetzung? (hockend od. gestreckt od. Schädelgrab?) Partielle oder totale Verbrennung? Mit Beigabe von Thierknochen?		

Summe der Funde:	a. Seen:	Mooren:	Acker:	Haide:	Wald:	Ansiedelngn.:	Höhln.:	Pfahlbtn.:
	Befstg.:	Dolmen etc.	Hügelgr.:	Flachgr.:	Skeletgr.:	Gr. m. p. Vbr.	tot. V.:	Unbest.:
Total-Summe d. Funde:	a. Seen:	Mooren:	Acker:	Haide:	Wald:	Ansiedelngn.:	Höhln.:	Pfahlbtn.:
	Befstg.:	Dolmen etc.	Hügelgr.:	Flachgr.:	Skeletgr.:	Gr. m. p. Vbr.	tot. V.:	Unbest.:

1. Nummer.	2. Fundort.	3. Zeichnung.	4. Gegenstand, dessen Art, Form, Ornament und Erhaltungs-Zustand.	5. Maasse.	6. Material u. Farbe.
Laufende No. 1470. Acten-No. 439. 92. Inventar-No. I 94. 92. Frühere No.	Ort: Mühlhofen. Kreis: Coblenz. Regierungsbezirk: Coblenz. Land:	 1/1	Kleine Bronze- od. Silber-Fibel in Vogelform mit einer roten Einlage von Glas oder Almandin als Auge; bis auf die fehlende Nadel gut erhalten.	Hhe.: Lge.: 2, 7 cm gr. Br.: kl. Br.: o. Dm. m. Dm. u. Dm. gr. Uf.	Gestein: (Flint:) Metall: Thon: Glas: Org. Subst.:
Laufende No. 1471. Acten-No. Inventar-No. Frühere No.	Ort: Mühlhofen. Kreis: Regierungsbezirk: Land:	 1/1 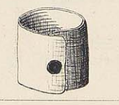	a: Bronze-Knebel, sorgfältig profiliert; gut erhalten. Lge. 4 cm b: Kurzer breiter Bronze-Blechstreifen, zusammengebogen und an beiden Enden durchbohrt. Dm. 1,5 cm	Hhe.: Lge.: gr. Br.: kl. Br.: o. Dm. m. Dm. u. Dm. gr. Uf.	Gestein: (Flint:) Metall: Bronze. Thon: Glas: Org. Subst.:
Laufende No. 1472. Acten-No. Inventar-No. Frühere No.	Ort: Mühlhofen. Kreis: Regierungsbezirk: Land:		a-c. Silberne römische Kaisermünze und Bronze- und Eisenfragmente.	Hhe.: Lge.: gr. Br.: kl. Br.: o. Dm. m. Dm. u. Dm. gr. Uf.	Gestein: (Flint:) Metall: Thon: Glas: Org. Subst.:
Laufende No. 1473. Acten-No. 439. 92. Inventar-No. I 94. 92. Frühere No.	Ort: Mühlhofen. Kreis: Regierungsbezirk: Land:	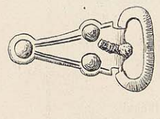	Versilb. Bronzeschnalle mit eisernem Dorn und ungefähr dreieckiger, mit 3 Buckeln und Linien verzierter Ansatzplatte; gut erhalten.	Hhe.: Lge.: 6 gr. Br.: 3 kl. Br.: o. Dm. m. Dm. u. Dm. gr. Uf.	Gestein: (Flint:) Metall: Silber. Bronze fl. Thon: Glas: Org. Subst.:
Laufende No. 1474. Acten-No. Inventar-No. Frühere No.	Ort: Mühlhofen. Kreis: Regierungsbezirk: Land:	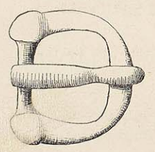 1/1	Einfache Bronze-Schnalle mit Dorn; gut erhalten.	Hhe.: Lge.: 2,5 gr. Br.: 2,5 kl. Br.: o. Dm. m. Dm. u. Dm. gr. Uf.	Gestein: (Flint:) Metall: Bronze. Thon: Glas: Org. Subst.:
Laufende No. 1475. Acten-No. Inventar-No. Frühere No.	Ort: Mühlhofen. Kreis: Regierungsbezirk: Land:		Nähnadel von Bronze, an der Spitze zerbrochen.	Hhe.: Lge.: 7, 5 gr. Br.: kl. Br.: o. Dm. m. Dm. u. Dm. gr. Uf.	Gestein: (Flint:) Metall: Bronze. Thon: Glas: Org. Subst.:
Laufende No. 1476. Acten-No. Inventar-No. Frühere No.	Ort: Mühlhofen. Kreis: Regierungsbezirk: Land:	 1/1	3 grössere und 2 kleine buntfarbige Glasperlen.	Hhe.: Lge.: gr. Br.: kl. Br.: o. Dm. m. Dm. u. Dm. gr. Uf.	Gestein: (Flint:) Metall: Thon: Glas: gelb, rot etc. Org. Subst.:

Summe d. Gegenst.:	a. Stein:	(Flint:	) Bronze:	Eisen:	Br. u. E.:	Gold:	Silber:	Elktr.:
	Thon:	Glas:	Bernst.:	Holz:	Horn:	Knochen:	Elfenbn.:	Muschln.:
Total-Summe d. Gegenst.:	a. Stein:	(Flint:	) Bronze:	Eisen:	Br. u. E.:	Gold:	Silber:	Elktr.:
	Thon:	Glas:	Bernst.:	Holz:	Horn:	Knochen:	Elfenbn.:	Muschln.:

7. Etikett-Nummer.	8. Zubehörige Funde.	9. Art der Fundstätte.		10. Bestattungsart.	11. Bemerkungen.	12. Vorbesitzer Jahr und Art der Erwerbung.
№		See oder Moor? Acker, Haide, Wald? Offene Ansiedelung, Höhle, Pfahlbau? Befestigung?	Dolmen, Ganggrab, Riesenbett? Stein oder Erdhügel? Flachgrab?	Leichenbeisetzung? (hockend od. gestreckt od. Schädelgrab?) Partielle oder totale Verbrennung? Mit Beigabe von Thierknochen?	cf. Nr. I i. 1454.	Frau Picht. E. J. II 65. 1892.
№		See oder Moor? Acker, Haide, Wald? Offene Ansiedelung, Höhle, Pfahlbau? Befestigung?	Dolmen, Ganggrab, Riesenbett? Stein oder Erdhügel? Flachgrab?	Leichenbeisetzung? (hockend od. gestreckt od. Schädelgrab?) Partielle oder totale Verbrennung? Mit Beigabe von Thierknochen?		
№		See oder Moor? Acker, Haide, Wald? Offene Ansiedelung, Höhle, Pfahlbau? Befestigung?	Dolmen, Ganggrab, Riesenbett? Stein oder Erdhügel? Flachgrab?	Leichenbeisetzung? (hockend od. gestreckt od. Schädelgrab?) Partielle oder totale Verbrennung? Mit Beigabe von Thierknochen?		1470 vork, 1 Münze 1 St. Eisen 1 St. Bronze
№		See oder Moor? Acker, Haide, Wald? Offene Ansiedelung, Höhle, Pfahlbau? Befestigung?	Dolmen, Ganggrab, Riesenbett? Stein oder Erdhügel? Flachgrab?	Leichenbeisetzung? (hockend od. gestreckt od. Schädelgrab?) Partielle oder totale Verbrennung? Mit Beigabe von Thierknochen?		Frau Picht. E. J. II 74. 92.
№		See oder Moor? Acker, Haide, Wald? Offene Ansiedelung, Höhle, Pfahlbau? Befestigung?	Dolmen, Ganggrab, Riesenbett? Stein oder Erdhügel? Flachgrab?	Leichenbeisetzung? (hockend od. gestreckt od. Schädelgrab?) Partielle oder totale Verbrennung? Mit Beigabe von Thierknochen?		
№		See oder Moor? Acker, Haide, Wald? Offene Ansiedelung, Höhle, Pfahlbau? Befestigung?	Dolmen, Ganggrab, Riesenbett? Stein oder Erdhügel? Flachgrab?	Leichenbeisetzung? (hockend od. gestreckt od. Schädelgrab?) Partielle oder totale Verbrennung? Mit Beigabe von Thierknochen?		
№		See oder Moor? Acker, Haide, Wald? Offene Ansiedelung, Höhle, Pfahlbau? Befestigung?	Dolmen, Ganggrab, Riesenbett? Stein oder Erdhügel? Flachgrab?	Leichenbeisetzung? (hockend od. gestreckt od. Schädelgrab?) Partielle oder totale Verbrennung? Mit Beigabe von Thierknochen?		

Summe der Funde:	a. Seen:	Mooren:	Acker:	Haide:	Wald:	Ansiedelngn.:	Höhln.:	Pfahlbtn.:
	Befstg.:	Dolmen etc.	Hügelgr.:	Flachgr.:	Skeletgr.:	Gr. m. p. Vbr.	tot. V.:	Unbest.:
Total-Summe d. Funde:	a. Seen:	Mooren:	Acker:	Haide:	Wald:	Ansiedelngn.:	Höhln.:	Pfahlbtn.:
	Befstg.:	Dolmen etc.	Hügelgr.:	Flachgr.:	Skeletgr.:	Gr. m. p. Vbr.	tot. V.:	Unbest.:

1. Nummer.	2. Fundort.	3. Zeichnung.	4. Gegenstand, dessen Art, Form, Ornament und Erhaltungs-Zustand.	5. Maasse.	6. Material u. Farbe.
Laufende No. 1477. Acten-No. 439.92. Inventar-No. I 94.92. Frühere No.	Ort: Mühlhofen. Kreis: Coblenz. Regierungsbezirk: Coblenz. Land:		ab: 2 unverzierte graubraune Thonwirtel, von denen einer deutliche Spuren der Benutzung an der Durchbohrung zeigt, gut erhalten.	Hhe.: 2 u. 2,15 Lge.: cm gr. Br.: 3,4 u. 3 kl. Br.: o. Dm. m. Dm. u. Dm. gr. Uf.	Gestein: (Flint:) Metall: Thon: graubraun. Glas: Org. Subst.:
Laufende No. 1478. Acten-No. Inventar-No. Frühere No.	Ort: Mühlhofen. Kreis: Regierungsbezirk: Land:		Kleines glänzend schwarzes Thongefäss mit einer Kante an der grössten Ausbauchung und 10 Doppelreihen (vertical) kleiner Eindrücke auf der Oberseite des Bauches; wohlerhalten.	Hhe.: 7,5 Lge.: gr. Br.: kl. Br.: o. Dm. 5,5 m. Dm. u. Dm. 3 gr. Uf. 26,7	Gestein: (Flint:) Metall: Thon: schwarz. Glas: Org. Subst.:
Laufende No. 1479. Acten-No. Inventar-No. Frühere No.	Ort: Mühlhofen. Kreis: Regierungsbezirk: Land:		Eis. Schildbuckel, namentlich am Rande stark verrostet und beschädigt. Auf dem Rande rund eis. Nietköpfe.	Hhe.: 7 Lge.: gr. Br.: 17 kl. Br.: o. Dm. m. Dm. u. Dm. 17 gr. Uf.	Gestein: (Flint:) Metall: Eisen. Thon: Glas: Org. Subst.:
Laufende No. 1480. Acten-No. Inventar-No. Frühere No.	Ort: Mühlhofen. Kreis: Regierungsbezirk: Land:		Gut erhaltene eis. Axt. Das Stielloch liegt dicht am Bahnende.	Hhe.: Lge.: 19 gr. Br.: 9,5 kl. Br.: o. Dm. m. Dm. u. Dm. gr. Uf.	Gestein: (Flint:) Metall: Eisen. Thon: Glas: Org. Subst.:
Laufende No. 1481. Acten-No. Inventar-No. Frühere No.	Ort: Mühlhofen. Kreis: Regierungsbezirk: Land:		Eisernes, stark verrostetes kleines Messer mit Griffzunge, in der Mitte durchgebrochen.	Hhe.: Lge.: 13 gr. Br.: 2 kl. Br.: o. Dm. m. Dm. u. Dm. gr. Uf.	Gestein: (Flint:) Metall: Eisen. Thon: Glas: Org. Subst.:
Laufende No. 1482. Acten-No. Inventar-No. Frühere No.	Ort: Mühlhofen. Kreis: Regierungsbezirk: Land:		Bruchstücke von Bronze und Eisen, darunter solche einer Bronze-Fibel mit Glas-Einlagen und von einer eis. Schildfessel.	Hhe.: Lge.: gr. Br.: kl. Br.: o. Dm. - m. Dm. u. Dm. gr. Uf.	Gestein: (Flint:) Metall: Bronze. Eisen. Thon: Glas: Org. Subst.:
Laufende No. 1483. Acten-No. 274, 396.93. Inventar-No. I 98.93. Frühere No.	Ort: Münstermaifeld. Kreis: Mayen. Regierungsbezirk: Coblenz. Land:	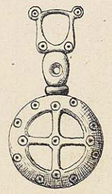	Bronze-Anhänger in Form eines vierspeichigen Rädchens mit Griff und Oese; gut erhalten.	Hhe.: Lge.: 5,9 gr. Br.: 3 kl. Br.: o. Dm. m. Dm. u. Dm. gr. Uf.	Gestein: (Flint:) Metall: Bronze. Thon: Glas: Org. Subst.:

Summe d. Gegenst.:	a. Stein:	(Flint:	) Bronze:	Eisen:	Br. u. E.:	Gold:	Silber:	Elktr.:
	Thon:	Glas:	Bernst.:	Holz:	Horn:	Knochen:	Elfenbn.:	Muschln.:
Total-Summe d. Gegenst.:	a. Stein:	(Flint:	) Bronze:	Eisen:	Br. u. E.:	Gold:	Silber:	Elktr.:
	Thon:	Glas:	Bernst.:	Holz:	Horn:	Knochen:	Elfenbn.:	Muschln.:

7. Etikett-Nummer.	8. Zubehörige Funde.	9. Art der Fundstätte.		10. Bestattungsart.	11. Bemerkungen.	12. Vorbesitzer Jahr und Art der Erwerbung.
№		See oder Moor? Acker, Haide, Wald? Offene Ansiedelung, Höhle, Pfahlbau? Befestigung?	Dolmen, Ganggrab, Riesenbett? Stein oder Erdhügel? Flachgrab?	Leichenbeisetzung? (hockend od. gestreckt od. Schädelgrab?) Partielle oder totale Verbrennung? Mit Beigabe von Thierknochen?	cf. No. I i. 1454.	Frau Picht. E.J.II 74.92.
№		See oder Moor? Acker, Haide, Wald? Offene Ansiedelung, Höhle, Pfahlbau? Befestigung?	Dolmen, Ganggrab, Riesenbett? Stein oder Erdhügel? Flachgrab?	Leichenbeisetzung? (hockend od. gestreckt od. Schädelgrab?) Partielle oder totale Verbrennung? Mit Beigabe von Thierknochen?		1987 vorh.
№		See oder Moor? Acker, Haide, Wald? Offene Ansiedelung, Höhle, Pfahlbau? Befestigung?	Dolmen, Ganggrab, Riesenbett? Stein oder Erdhügel? Flachgrab?	Leichenbeisetzung? (hockend od. gestreckt od. Schädelgrab?) Partielle oder totale Verbrennung? Mit Beigabe von Thierknochen?		1971 vorh.
№		See oder Moor? Acker, Haide, Wald? Offene Ansiedelung, Höhle, Pfahlbau? Befestigung?	Dolmen, Ganggrab, Riesenbett? Stein oder Erdhügel? Flachgrab?	Leichenbeisetzung? (hockend od. gestreckt od. Schädelgrab?) Partielle oder totale Verbrennung? Mit Beigabe von Thierknochen?		1963 vorh.
№		See oder Moor? Acker, Haide, Wald? Offene Ansiedelung, Höhle, Pfahlbau? Befestigung?	Dolmen, Ganggrab, Riesenbett? Stein oder Erdhügel? Flachgrab?	Leichenbeisetzung? (hockend od. gestreckt od. Schädelgrab?) Partielle oder totale Verbrennung? Mit Beigabe von Thierknochen?		1970-Eisen-vorh.
№		See oder Moor? Acker, Haide, Wald? Offene Ansiedelung, Höhle, Pfahlbau? Befestigung?	Dolmen, Ganggrab, Riesenbett? Stein oder Erdhügel? Flachgrab?	Leichenbeisetzung? (hockend od. gestreckt od. Schädelgrab?) Partielle oder totale Verbrennung? Mit Beigabe von Thierknochen?		R. Forrer, Strassburg i.E. E.J.II 44.93.

Summe der Funde:	a. Seen:	Mooren:	Acker:	Haide:	Wald:	Ansiedelngn.:	Höhln.:	Pfahlbtn.:	
	Befstg.:	Dolmen etc.	Hügelgr.:	Flachgr.:	Skeletgr.:	Gr. m. p. Vbr.	tot. V.:	Unbest.:	
Total-Summe d. Funde:	a. Seen:	Mooren:	Acker:	Haide:	Wald:	Ansiedelngn.:	Höhln.:	Pfahlbtn.:	
	Befstg.:	Dolmen etc.	Hügelgr.:	Flachgr.:	Skeletgr.:	Gr. m. p. Vbr.	tot. V.:	Unbest.:	

Abtheilung: I i. Rheinprovinz. Fol. 212.

1. Nummer.	2. Fundort.	3. Zeichnung.	4. Gegenstand, dessen Art, Form, Ornament und Erhaltungs-Zustand.	5. Maasse.	6. Material u. Farbe.
Laufende No. 1484. Acten-No. 1112.93. Inventar-No. II 170.93. Frühere No.	Ort: Dieblich. Kreis: Coblenz. Regierungsbezirk: Coblenz. Land:	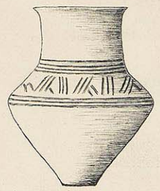	Grosses Thongefäss mit hohem, weitem Halse, weiter, aber nicht sehr voller Ausbauchung und schmalem Fuss, auf der Oberseite des Bauches mit Furchenlinien verziert, ergänzt	Hhe.: 41,5 cm Lge.: gr. Br.: kl. Br.: o. Dm. 26-27 m. Dm. u. Dm. gr. Uf. 116,5	Gestein: (Flint:) Metall: Thon: graubraun. Glas: Org. Subst.:
Laufende No. 1485. Acten-No. Inventar-No. Frühere No.	Ort: Dieblich. Kreis: Regierungsbezirk: Land:		Thongefäss mit ziemt. hohem u. weitem Halse und geringer Ausbauchung, die auf der Oberseite mit schrägen Furchen verziert ist, über denen 3 horizontale Riefeln um das Gefäss herumlaufen; ziemlich gut erhalten.	Hhe.: 11,1 Lge.: gr. Br.: kl. Br.: o. Dm. 14,5 m. Dm. u. Dm. 5 gr. Uf. 50,6	Gestein: (Flint:) Metall: Thon: braun. Glas: Org. Subst.:
Laufende No. 1486. Acten-No. Inventar-No. Frühere No.	Ort: Dieblich. Kreis: Regierungsbezirk: Land:		Thonschale, innen graphitiert und reich mit Bogenlinien u. einem centralen Buckel verziert, und mit 2 kleinen Löchern unter dem Rande versehen; stark ergänzt.	Hhe.: 6 Lge.: gr. Br.: 27 kl. Br.: o. Dm. 26-27 m. Dm. u. Dm. 5 gr. Uf.	Gestein: (Flint:) Metall: Thon: braun. Glas: Org. Subst.:
Laufende No. 1487. Acten-No. Inventar-No. Frühere No.	Ort: Dieblich. Kreis: Regierungsbezirk: Land:	 a.	a: Graubraune kleine Thontasse mit abgebrochenem Henkel, unverziert und etwas ergänzt. b: Thongefäss scherben u. Knochenreste.	Hhe.: 6,5 Lge.: gr. Br.: 11 kl. Br.: o. Dm. 10,5-11 m. Dm. u. Dm. 6 gr. Uf.	Gestein: (Flint:) Metall: Thon: graubraun. Glas: Org. Subst.:
Laufende No. 1488. Acten-No. 224.93. Inventar-No. II 124.93. Frühere No. VII	Ort: Schlebusch. Kreis: Solingen. Regierungsbezirk: Düsseldorf. Land:		Grosse Urne mit ganz kurzem Halse, weiter Mündung und schmalem Fuss, an der Unterseite der Ausbauchung rauh gemacht; ohne Ergänzungen zusammengesetzt.	Hhe.: 25,5 Lge.: gr. Br.: kl. Br.: o. Dm. 22-23 m. Dm. u. Dm. gr. Uf. 104	Gestein: (Flint:) Metall: Thon: braun. Glas: Org. Subst.:
Laufende No. 1489. Acten-No. Inventar-No. Frühere No. I u. VI	Ort: Altenrath. Kreis: Siegburg. Regierungsbezirk: Cöln. Land:	 a.	a: Kleiner Napf mit einem abgebrochenen Henkelansatz, aussen mit feinen Fingernagel-Eindrücken ornamentirt; sonst gut erhalten. Hhe. 4; ob. Dm. 8 cm b: Einige Thonscherben.	Hhe.: Lge.: gr. Br.: kl. Br.: o. Dm. m. Dm. u. Dm. gr. Uf.	Gestein: (Flint:) Metall: Thon: Braun Glas: Org. Subst.:
Laufende No. 1490. Acten-No. Inventar-No. Frühere No. IV - V	Ort: Heumar. Kreis: Mülheim. Regierungsbezirk: Cöln. Land:		2 Gefäss-Scherben mit verziertem Rande und 1 Scherben mit 3 Durchlochungen.	Hhe.: Lge.: gr. Br.: 12 kl. Br.: o. Dm. m. Dm. u. Dm. gr. Uf.	Gestein: (Flint:) Metall: Thon: braun. Glas: Org. Subst.:

Summe d. Gegenst.:	a. Stein: / Thon:	(Flint: / Glas:	) Bronze: / Bernst.:	Eisen: / Holz:	Br. u. E.: / Horn:	Gold: / Knochen:	Silber: / Elfenbn.:	Elktr.: / Muschln.:
Total-Summe d. Gegenst.:	a. Stein: / Thon:	(Flint: / Glas:	) Bronze: / Bernst.:	Eisen: / Holz:	Br. u. E.: / Horn:	Gold: / Knochen:	Silber: / Elfenbn.:	Elktr.: / Muschln.:

7. Etikett-Nummer.	8. Zubehörige Funde.	9. Art der Fundstätte.		10. Bestattungsart.	11. Bemerkungen.	12. Vorbesitzer Jahr und Art der Erwerbung.
№		See oder Moor? Acker, Haide, Wald? Offene Ansiedelung, Höhle, Pfahlbau? Befestigung?	Dolmen, Ganggrab, Riesenbett? Stein oder Erdhügel? Flachgrab?	Leichenbeisetzung? (hockend od. gestreckt od. Schädelgrab?) Partielle oder totale Verbrennung? Mit Beigabe von Thierknochen?	1576 verk.,	Hr. Landrat Graf Brühl, Coblenz. E.J. II 167.93 u. E.J. II 183.93.
№		See oder Moor? Acker, Haide, Wald? Offene Ansiedelung, Höhle, Pfahlbau? Befestigung?	Dolmen, Ganggrab, Riesenbett? Stein oder Erdhügel? Flachgrab?	Leichenbeisetzung? (hockend od. gestreckt od. Schädelgrab?) Partielle oder totale Verbrennung? Mit Beigabe von Thierknochen?		
№		See oder Moor? Acker, Haide, Wald? Offene Ansiedelung, Höhle, Pfahlbau? Befestigung?	Dolmen, Ganggrab, Riesenbett? Stein oder Erdhügel? Flachgrab?	Leichenbeisetzung? (hockend od. gestreckt od. Schädelgrab?) Partielle oder totale Verbrennung? Mit Beigabe von Thierknochen?		
№		See oder Moor? Acker, Haide, Wald? Offene Ansiedelung, Höhle, Pfahlbau? Befestigung?	Dolmen, Ganggrab, Riesenbett? Stein oder Erdhügel? Flachgrab?	Leichenbeisetzung? (hockend od. gestreckt od. Schädelgrab?) Partielle oder totale Verbrennung? Mit Beigabe von Thierknochen?	1572 verk.,	
№		See oder Moor? Acker, Haide, Wald? Offene Ansiedelung, Höhle, Pfahlbau? Befestigung?	Dolmen, Ganggrab, Riesenbett? Stein oder Erdhügel? Flachgrab?	Leichenbeisetzung? (hockend od. gestreckt od. Schädelgrab?) Partielle oder totale Verbrennung? Mit Beigabe von Thierknochen?		Hr. Lehrer Rademacher, Cöln. E.J. II 143.1893.
№		See oder Moor? Acker, Haide, Wald? Offene Ansiedelung, Höhle, Pfahlbau? Befestigung?	Dolmen, Ganggrab, Riesenbett? Stein oder Erdhügel? Flachgrab?	Leichenbeisetzung? (hockend od. gestreckt od. Schädelgrab?) Partielle oder totale Verbrennung? Mit Beigabe von Thierknochen?		
№		See oder Moor? Acker, Haide, Wald? Offene Ansiedelung, Höhle, Pfahlbau? Befestigung?	Dolmen, Ganggrab, Riesenbett? Stein oder Erdhügel? Flachgrab?	Leichenbeisetzung? (hockend od. gestreckt od. Schädelgrab?) Partielle oder totale Verbrennung? Mit Beigabe von Thierknochen?	b) 1576 verk.,	
№		See oder Moor? Acker, Haide, Wald? Offene Ansiedelung, Höhle, Pfahlbau? Befestigung?	Dolmen, Ganggrab, Riesenbett? Stein oder Erdhügel? Flachgrab?	Leichenbeisetzung? (hockend od. gestreckt od. Schädelgrab?) Partielle oder totale Verbrennung? Mit Beigabe von Thierknochen?	a, b) 1572 verk.,	

Summe der Funde:	a. Seen: / Befstg.:	Mooren: / Dolmen etc.	Acker: / Hügelgr.:	Haide: / Flachgr.:	Wald: / Skeletgr.:	Ansiedelngn.: / Gr. m. p. Vbr.	Höhln.: / tot. V.:	Pfahlbtn.: / Unbest.:
Total-Summe d. Funde:	a. Seen: / Befstg.:	Mooren: / Dolmen etc.	Acker: / Hügelgr.:	Haide: / Flachgr.:	Wald: / Skeletgr.:	Ansiedelngn.: / Gr. m. p. Vbr.	Höhln.: / tot. V.:	Pfahlbtn.: / Unbest.:

Abtheilung: I i. Rheinprovinz. Fol. 213.

1. Nummer.	2. Fundort.	3. Zeichnung.	4. Gegenstand, dessen Art, Form, Ornament und Erhaltungs-Zustand.	5. Maasse.	6. Material u. Farbe.
Laufende No. 1491. Acten-No. 1031. 93. Inventar-No. II 151. 93. Frühere No. I	Ort: Leidenhausen. Kreis: Mülheim. Regierungsbezirk: Cöln. Land:		Grosse Urne mit weiter Mündung und etwas ausladendem Rande, unter der grössten Ausbauchung rauh, darüber glatt; zusammengesetzt u. ergänzt.	Hhe.: 27 cm Lge.: gr. Br.: kl. Br.: o. Dm. 24,3 m. Dm. u. Dm. 9 gr. Uf. 103	Gestein: (Flint:) Metall: Thon: graubraun. Glas: Org. Subst.:
Laufende No. 1492. Acten-No. Inventar-No. Frühere No. II	Ort: Leidenhausen. Kreis: Regierungsbezirk: Land:		Deckelschale zu obiger Urne mit einer geringen Einschnürung dicht unter dem Rande; zusammengesetzt u. ergänzt.	Hhe.: 9,2 Lge.: gr. Br.: 23 kl. Br.: o. Dm. 23 m. Dm. u. Dm. 7,4 gr. Uf.	Gestein: (Flint:) Metall: Thon: braun. Glas: Org. Subst.:
Laufende No. 1493. Acten-No. Inventar-No. Frühere No. III	Ort: Leidenhausen. Kreis: Regierungsbezirk: Land:	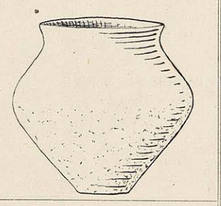	Sehr grosse Urne mit weiter Mündung, etwas nach aussen gebogenem kurzen Halse, oben glatter u. unten rauher Ausbauchung und schmaler Standfläche; zusammengesetzt u. ergänzt.	Hhe.: 29 Lge.: gr. Br.: kl. Br.: o. Dm. 27 m. Dm. u. Dm. 10 gr. Uf. 119	Gestein: (Flint:) Metall: Thon: hellbraun. Glas: Org. Subst.:
Laufende No. 1494. Acten-No. Inventar-No. Frühere No. II	Ort: Leidenhausen. Kreis: Regierungsbezirk: Land:	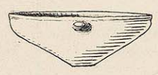	Grosse Deckelschale zu obiger Urne mit einem knaufförmigen Ansatz dicht unter dem Rande; zusammengesetzt u. stark ergänzt.	Hhe.: 10,4 Lge.: gr. Br.: 32 kl. Br.: o. Dm. 32 m. Dm. u. Dm. gr. Uf.	Gestein: (Flint:) Metall: Thon: gelbbraun. Glas: Org. Subst.:
Laufende No. 1495. Acten-No. Inventar-No. Frühere No. V	Ort: Delbrück. Kreis: Mülheim. Regierungsbezirk: Land:		Urne mit ausladendem Rande; darunter mit 5 schmalen Horizontalfurchen verziert; oben geglättet, unten rauh; zusammengesetzt.	Hhe.: 21,5 Lge.: gr. Br.: kl. Br.: o. Dm. 20 m. Dm. u. Dm. 8 gr. Uf. 93	Gestein: (Flint:) Metall: Thon: schwärzlich. Glas: Org. Subst.:
Laufende No. 1496. Acten-No. Inventar-No. Frühere No. VI	Ort: Delbrück. Kreis: Regierungsbezirk: Land:		Deckelschale zu obiger Urne, mit 2 feinen Horizontalfurchen dicht unter der Einschnürung des Halses verziert, gut geglättet und vollständig erhalten u. zusammengesetzt.	Hhe.: 8,5 Lge.: gr. Br.: kl. Br.: o. Dm. 17 m. Dm. u. Dm. 5,5 gr. Uf. 57,3	Gestein: (Flint:) Metall: Thon: graubraun. Glas: Org. Subst.:
Laufende No. 1497. Acten-No. Inventar-No. Frühere No. VII	Ort: Delbrück. Kreis: Regierungsbezirk: Land:		Kleiner runder Napf aus der Urne 1495; aussen am Boden mit runden Eindrücken verziert; gut erhalten.	Hhe.: 4 Lge.: gr. Br.: kl. Br.: o. Dm. 7,5 m. Dm. u. Dm. gr. Uf.	Gestein: (Flint:) Metall: Thon: grau. Glas: Org. Subst.:

7. Etikett-Nummer.	8. Zubehörige Funde.	9. Art der Fundstätte.		10. Bestattungsart.	11. Bemerkungen.	12. Vorbesitzer Jahr und Art der Erwerbung.
№	Nro. 1491 u. 92.	See oder Moor? Acker, Haide, Wald? Offene Ansiedelung, Höhle, Pfahlbau? Befestigung?	Dolmen, Ganggrab, Riesenbett? Stein oder Erdhügel? Flachgrab?	Leichenbeisetzung? (hockend od. gestreckt od. Schädelgrab?) Partielle oder totale Verbrennung? Mit Beigabe von Thierknochen?	Grab I.	Rademacher. E.J. II 173. 1893. 1572 ml.
№		See oder Moor? Acker, Haide, Wald? Offene Ansiedelung, Höhle, Pfahlbau? Befestigung?	Dolmen, Ganggrab, Riesenbett? Stein oder Erdhügel? Flachgrab?	Leichenbeisetzung? (hockend od. gestreckt od. Schädelgrab?) Partielle oder totale Verbrennung? Mit Beigabe von Thierknochen?		1576 ml.
№	Nro. 1493 u. 94.	See oder Moor? Acker, Haide, Wald? Offene Ansiedelung, Höhle, Pfahlbau? Befestigung?	Dolmen, Ganggrab, Riesenbett? Stein oder Erdhügel? Flachgrab?	Leichenbeisetzung? (hockend od. gestreckt od. Schädelgrab?) Partielle oder totale Verbrennung? Mit Beigabe von Thierknochen?	Grab II.	1572 ml.
№		See oder Moor? Acker, Haide, Wald? Offene Ansiedelung, Höhle, Pfahlbau? Befestigung?	Dolmen, Ganggrab, Riesenbett? Stein oder Erdhügel? Flachgrab?	Leichenbeisetzung? (hockend od. gestreckt od. Schädelgrab?) Partielle oder totale Verbrennung? Mit Beigabe von Thierknochen?		1576 ml.
№	Nro. 1495-97.	See oder Moor? Acker, Haide, Wald? Offene Ansiedelung, Höhle, Pfahlbau? Befestigung?	Dolmen, Ganggrab, Riesenbett? Stein oder Erdhügel? Flachgrab?	Leichenbeisetzung? (hockend od. gestreckt od. Schädelgrab?) Partielle oder totale Verbrennung? Mit Beigabe von Thierknochen?	Grab I.	1572 ml.
№		See oder Moor? Acker, Haide, Wald? Offene Ansiedelung, Höhle, Pfahlbau? Befestigung?	Dolmen, Ganggrab, Riesenbett? Stein oder Erdhügel? Flachgrab?	Leichenbeisetzung? (hockend od. gestreckt od. Schädelgrab?) Partielle oder totale Verbrennung? Mit Beigabe von Thierknochen?		
№		See oder Moor? Acker, Haide, Wald? Offene Ansiedelung, Höhle, Pfahlbau? Befestigung?	Dolmen, Ganggrab, Riesenbett? Stein oder Erdhügel? Flachgrab?	Leichenbeisetzung? (hockend od. gestreckt od. Schädelgrab?) Partielle oder totale Verbrennung? Mit Beigabe von Thierknochen?		1572 ml.

Summe d. Gegenst.:	a. Stein:	(Flint:	) Bronze:	Eisen:	Br. u. E.:	Gold:	Silber:	Elktr.:
	Thon:	Glas:	Bernst.:	Holz:	Horn:	Knochen:	Elfenbn.:	Muschln.:
Total-Summe d. Gegenst.:	a. Stein:	(Flint:	) Bronze:	Eisen:	Br. u. E.:	Gold:	Silber:	Elktr.:
	Thon:	Glas:	Bernst.:	Holz:	Horn:	Knochen:	Elfenbn.:	Muschln.:

Summe der Funde:	a. Seen:	Mooren:	Acker:	Haide:	Wald:	Ansiedelngn.:	Höhln.:	Pfahlbtn.:
	Befstg.:	Dolmen etc.	Hügelgr.:	Flachgr.:	Skeletgr.:	Gr. m. p. Vbr.	tot. V.:	Unbest.:
Total-Summe d. Funde:	a. Seen:	Mooren:	Acker:	Haide:	Wald:	Ansiedelngn.:	Höhln.:	Pfahlbtn.:
	Befstg.:	Dolmen etc.	Hügelgr.:	Flachgr.:	Skeletgr.:	Gr. m. p. Vbr.	tot. V.:	Unbest.:

Abtheilung: I i. Rheinprovinz. Fol. 214.

1. Nummer.	2. Fundort.	3. Zeichnung.	4. Gegenstand, dessen Art, Form, Ornament und Erhaltungs-Zustand.	5. Maasse.	6. Material u. Farbe.
Laufende No. 1498. Acten-No. 1031.93. Inventar-No. II 151.93. Frühere No. IX – XI	Ort: Delbrück. Kreis: Mülheim. Regierungsbezirk: Cöln. Land:		Urne mit etwas ausladendem Rande u. weiter Mündung, unterhalb der Ausbauchung mit unregelmässigen Kammstrich-Gruppen verziert; gut erhalten. b: Thonscherben v. Deckel etc.	Hhe.: 24 cm Lge.: gr. Br.: 28,3 kl. Br.: o. Dm. 20,2 m. Dm. u. Dm. 9,3 gr. Uf.	Gestein: (Flint:) Metall: Thon: braun. Glas: Org. Subst.:
Laufende No. 1499. Acten-No. Inventar-No. Frühere No. XII	Ort: Thurn. Kreis: Mülheim. Regierungsbezirk: Land:		Kleinere Urne ohne Verzierung; ziemL. gut erhalten.	Hhe.: 16,8 Lge.: gr. Br.: 24 kl. Br.: o. Dm. 18 m. Dm. u. Dm. 9 gr. Uf.	Gestein: (Flint:) Metall: Thon: graubraun. Glas: Org. Subst.:
Laufende No. 1500. Acten-No. 1057.93. Inventar-No. II 152.93. Frühere No. I	Ort: Delbrück. Kreis: Mülheim. Regierungsbezirk: Land:		Bauchige Urne mit weiter Mündung, etwas ausladendem Rande und mit 3 leichten Horizontalfurchen verziert; gut erhalten.	Hhe.: 20,3 Lge.: gr. Br.: 29 kl. Br.: o. Dm. 22,6 m. Dm. u. Dm. 8 gr. Uf.	Gestein: (Flint:) Metall: Thon: graubraun. Glas: Org. Subst.:
Laufende No. 1501. Acten-No. Inventar-No. Frühere No. I	Ort: Delbrück. Kreis: Regierungsbezirk: Land:	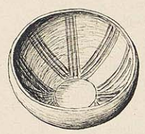	Deckelschale zu obiger Urne mit leicht eingekerbter, strahlenförmiger Strich-Verzierung an der Innenseite; zusammengesetzt und etwas ergänzt.	Hhe.: 2,8 Lge.: gr. Br.: 28,5 kl. Br.: o. Dm. 27 m. Dm. u. Dm. 8,5 gr. Uf.	Gestein: (Flint:) Metall: Thon: schwarzbraun. Glas: Org. Subst.:
Laufende No. 1502. Acten-No. Inventar-No. Frühere No. II. III	Ort: Delbrück. Kreis: Regierungsbezirk: Land:		Urne mit weiter Mündung, etwas nach aussen gebogenem Rande, breiter, wulstförmiger Erhöhung unter dem Rande und mit Strichgruppen zickzackartig verziert; zusammengesetzt u. ergänzt.	Hhe.: 19,7 Lge.: gr. Br.: 28,5 kl. Br.: o. Dm. 21,5 m. Dm. u. Dm. 8 gr. Uf.	Gestein: (Flint:) Metall: Thon: graubraun. Glas: Org. Subst.:
Laufende No. 1503. Acten-No. Inventar-No. Frühere No. II	Ort: Delbrück. Kreis: Regierungsbezirk: Land:		Deckelschale zu obiger Urne, ziemlich dickwandig; zusammengesetzt. Der Rand ist nach innen gebogen.	Hhe.: 10 Lge.: gr. Br.: 27,5 kl. Br.: o. Dm. 25,7 m. Dm. u. Dm. 9–10 gr. Uf.	Gestein: (Flint:) Metall: Thon: braun. Glas: Org. Subst.:
Laufende No. 1504. Acten-No. Inventar-No. Frühere No. IV. V	Ort: Delbrück. Kreis: Regierungsbezirk: Land:		3 Scherben von einer strichverzierten Urne und zugehöriger Deckelschale, sowie ein Stück vierkantiger Bronzedraht aus der Deckelschale.	Hhe.: Lge.: gr. Br.: kl. Br.: o. Dm. m. Dm. u. Dm. gr. Uf.	Gestein: (Flint:) Metall: Bronze. Thon: braun. Glas: Org. Subst.:

7. Etikett-Nummer.	8. Zubehörige Funde.	9. Art der Fundstätte.		10. Bestattungsart.	11. Bemerkungen.	12. Vorbesitzer Jahr und Art der Erwerbung.
№		See oder Moor? Acker, Haide, Wald? Offene Ansiedelung, Höhle, Pfahlbau? Befestigung?	Dolmen, Ganggrab, Riesenbett? Stein oder Erdhügel? Flachgrab?	Leichenbeisetzung? (hockend od. gestreckt od. Schädelgrab?) Partielle oder totale Verbrennung? Mit Beigabe von Thierknochen?	Grab II.	Rademacher. E.J. II 173.1893. a/ 15 72 mrk, b/ " "
№		See oder Moor? Acker, Haide, Wald? Offene Ansiedelung, Höhle, Pfahlbau? Befestigung?	Dolmen, Ganggrab, Riesenbett? Stein oder Erdhügel? Flachgrab?	Leichenbeisetzung? (hockend od. gestreckt od. Schädelgrab?) Partielle oder totale Verbrennung? Mit Beigabe von Thierknochen?	Der Deckel dieser Urne war ganz zerstört. Grab I. 38	1980 gef.
№	Nro. 1500-1501.	See oder Moor? Acker, Haide, Wald? Offene Ansiedelung, Höhle, Pfahlbau? Befestigung?	Dolmen, Ganggrab, Riesenbett? Stein oder Erdhügel? Flachgrab?	Leichenbeisetzung? (hockend od. gestreckt od. Schädelgrab?) Partielle oder totale Verbrennung? Mit Beigabe von Thierknochen?	Grab III.	Rademacher. E.J. II 178.93. 15 72 mrk,
№		See oder Moor? Acker, Haide, Wald? Offene Ansiedelung, Höhle, Pfahlbau? Befestigung?	Dolmen, Ganggrab, Riesenbett? Stein oder Erdhügel? Flachgrab?	Leichenbeisetzung? (hockend od. gestreckt od. Schädelgrab?) Partielle oder totale Verbrennung? Mit Beigabe von Thierknochen?		
№	Nro. 1502-1503.	See oder Moor? Acker, Haide, Wald? Offene Ansiedelung, Höhle, Pfahlbau? Befestigung?	Dolmen, Ganggrab, Riesenbett? Stein oder Erdhügel? Flachgrab?	Leichenbeisetzung? (hockend od. gestreckt od. Schädelgrab?) Partielle oder totale Verbrennung? Mit Beigabe von Thierknochen?	Grab IV.	15 72 mrk,
№		See oder Moor? Acker, Haide, Wald? Offene Ansiedelung, Höhle, Pfahlbau? Befestigung?	Dolmen, Ganggrab, Riesenbett? Stein oder Erdhügel? Flachgrab?	Leichenbeisetzung? (hockend od. gestreckt od. Schädelgrab?) Partielle oder totale Verbrennung? Mit Beigabe von Thierknochen?		15 72 mrk,
№		See oder Moor? Acker, Haide, Wald? Offene Ansiedelung, Höhle, Pfahlbau? Befestigung?	Dolmen, Ganggrab, Riesenbett? Stein oder Erdhügel? Flachgrab?	Leichenbeisetzung? (hockend od. gestreckt od. Schädelgrab?) Partielle oder totale Verbrennung? Mit Beigabe von Thierknochen?	Grab V.	15 72 mrk,

Summe d. Gegenst.:	a. Stein:	(Flint:	) Bronze:	Eisen:	Br. u. E.:	Gold:	Silber:	Elktr.:
	Thon:	Glas:	Bernst.:	Holz:	Horn:	Knochen:	Elfenbn.:	Muschln.:
Summe der Funde:	a. Seen:	Mooren:	Acker:	Haide:	Wald:	Ansiedelngn.:	Höhln.:	Pfahlbtn.:
	Befstg.:	Dolmen etc.	Hügelgr.:	Flachgr.:	Skeletgr.:	Gr. m. p. Vbr.	tot. V.:	Unbest.:
Total-Summe d. Gegenst.:	a. Stein:	(Flint:	) Bronze:	Eisen:	Br. u. E.:	Gold:	Silber:	Elktr.:
	Thon:	Glas:	Bernst.:	Holz:	Horn:	Knochen:	Elfenbn.:	Muschln.:
Total-Summe d. Funde:	a. Seen:	Mooren:	Acker:	Haide:	Wald:	Ansiedelngn.:	Höhln.:	Pfahlbtn.:
	Befstg.:	Dolmen etc.	Hügelgr.:	Flachgr.:	Skeletgr.:	Gr. m. p. Vbr.	tot. V.:	Unbest.:

1. Nummer.	2. Fundort.	3. Zeichnung.	4. Gegenstand, dessen Art, Form, Ornament und Erhaltungs-Zustand.	5. Maasse.	6. Material u. Farbe.
Laufende No. **1505.** Acten-No. 1057.93. Inventar-No. I 152.93. Frühere No. XII	Ort: **Thun.** Kreis: **Mülheim.** Regierungsbezirk: **Cöln.** Land:		Urne mit kurzem, aufrecht stehendem Halse; darunter mit 3 leichten Horizontal-Furchen verziert; stark ergänzt.	Hhe.: 17,3 cm Lge.: gr. Br.: 23,4 kl. Br.: o. Dm. 17,5 m. Dm. u. Dm. 7,5 gr. Uf.	Gestein: (Flint:) Metall: Thon: graubraun. Glas: Org. Subst.:
Laufende No. **1506.** Acten-No. Inventar-No. Frühere No. VII	Ort: **Thun.** Kreis: Regierungsbezirk: Land:	 a.	a: Kleines Thongefäss von Urnenform mit eingedrücktem Boden; zusammengesetzt und ergänzt. b: Bruchstücke eines gleichen Gefässes.	Hhe.: 6,2 Lge.: gr. Br.: 7,6 kl. Br.: o. Dm. 6 m. Dm. u. Dm. gr. Uf.	Gestein: (Flint:) Metall: Thon: braun. Glas: Org. Subst.:
Laufende No. **1507.** Acten-No. Inventar-No. Frühere No. VI. VIII-XI	Ort: **Thun.** Kreis: Regierungsbezirk: Land:		Thongefäss-Scherben aus Hügelgräbern i. d. Ilsfelder Hardt, unverziert.	Hhe.: Lge.: gr. Br.: kl. Br.: o. Dm. m. Dm. u. Dm. gr. Uf.	Gestein: (Flint:) Metall: Thon: braun. Glas: Org. Subst.:
Laufende No. **1508.** Acten-No. 924.93. Inventar-No. I 124.93. Frühere No. I. II	Ort: **Troisdorf.** Kreis: **Siegburg.** Regierungsbezirk: **Cöln.** Land:	 b. a.	a: Kleines rohes Thonnäpfchen; etwas ergänzt. Hhe. 3,4; ob. Dm. 5 cm b: 1 Thonscherben, mit graphitirten Linien verziert. Gr. Br. 10 cm	Hhe.: Lge.: gr. Br.: kl. Br.: o. Dm. m. Dm. u. Dm. gr. Uf.	Gestein: (Flint:) Metall: Thon: braun. Glas: Org. Subst.:
Laufende No. **1509.** Acten-No. 1142.93. Inventar-No. I 153.93. Frühere No. I	Ort: **Schreck.** Kreis: **Siegburg.** Regierungsbezirk: Land:		Grosse Urne mit ausladendem Rande, horizontalen flachen Furchen unter der Einschnürung des Halses und 7 vertikalen Furchengruppen an der Unterseite der Ausbauchung; gut erhalten.	Hhe.: 22 Lge.: gr. Br.: 27,5 kl. Br.: o. Dm. 20,5 m. Dm. u. Dm. 9,5 gr. Uf.	Gestein: (Flint:) Metall: Thon: graubraun. Glas: Org. Subst.:
Laufende No. **1510.** Acten-No. Inventar-No. Frühere No. II	Ort: **Schreck.** Kreis: Regierungsbezirk: Land:		Deckelschale zu obiger Urne ohne Verzierung; zusammengesetzt.	Hhe.: 6,5 Lge.: gr. Br.: 20,5 kl. Br.: o. Dm. 20,5 m. Dm. u. Dm. 9 gr. Uf.	Gestein: (Flint:) Metall: Thon: graubraun. Glas: Org. Subst.:
Laufende No. **1511.** Acten-No. Inventar-No. Frühere No. II	Ort: **Schreck.** Kreis: Regierungsbezirk: Land:		Urne mit niedrigem, dickem Rande, darunter mit flach eingefurchten Horizontallinien, Winkeln und 5 runden Eindrücken verziert; an der Unterseite des Bauches vertikale Polirstrich-Bündel.	Hhe.: 19,2 Lge.: gr. Br.: 28 kl. Br.: o. Dm. 20,5 m. Dm. u. Dm. 9,5 gr. Uf.	Gestein: (Flint:) Metall: Thon: schwärzlich. Glas: Org. Subst.:

Summe d. Gegenst.:								
a. Stein:	(Flint:	) Bronze:	Eisen:	Br. u. E.:	Gold:	Silber:	Elktr.:	
Thon:	Glas:	Bernst.:	Holz:	Horn:	Knochen:	Elfenbn.:	Muschln.:	

Total-Summe d. Gegenst.:								
a. Stein:	(Flint:	) Bronze:	Eisen:	Br. u. E.:	Gold:	Silber:	Elktr.:	
Thon:	Glas:	Bernst.:	Holz:	Horn:	Knochen:	Elfenbn.:	Muschln.:	

7. Etikett-Nummer.	8. Zubehörige Funde.	9. Art der Fundstätte.		10. Bestattungsart.	11. Bemerkungen.	12. Vorbesitzer Jahr und Art der Erwerbung.
№		See oder Moor? Acker, Haide, Wald? Offene Ansiedelung, Höhle, Pfahlbau? Befestigung?	Dolmen, Ganggrab, Riesenbett? Stein oder Erdhügel? Flachgrab?	Leichenbeisetzung? (hockend od. gestreckt od. Schädelgrab?) Partielle oder totale Verbrennung? Mit Beigabe von Thierknochen?	Grab II. Gr. 1 Hügelgräb. i. d. Ilsfelder Hardt.	Rademacher. E. J. II 128. 1893. 1572 ark
№		See oder Moor? Acker, Haide, Wald? Offene Ansiedelung, Höhle, Pfahlbau? Befestigung?	Dolmen, Ganggrab, Riesenbett? Stein oder Erdhügel? Flachgrab?	Leichenbeisetzung? (hockend od. gestreckt od. Schädelgrab?) Partielle oder totale Verbrennung? Mit Beigabe von Thierknochen?	Grab III. 2 Beide Gefässchen wurden in einer völlig zerstörten Deckelurne zusammen gefunden.	b) 1573 ark,
№		See oder Moor? Acker, Haide, Wald? Offene Ansiedelung, Höhle, Pfahlbau? Befestigung?	Dolmen, Ganggrab, Riesenbett? Stein oder Erdhügel? Flachgrab?	Leichenbeisetzung? (hockend od. gestreckt od. Schädelgrab?) Partielle oder totale Verbrennung? Mit Beigabe von Thierknochen?		
№		See oder Moor? Acker, Haide, Wald? Offene Ansiedelung, Höhle, Pfahlbau? Befestigung?	Dolmen, Ganggrab, Riesenbett? Stein oder Erdhügel? Flachgrab?	Leichenbeisetzung? (hockend od. gestreckt od. Schädelgrab?) Partielle oder totale Verbrennung? Mit Beigabe von Thierknochen?	Am Ravensberge bei Troisdorf gefunden.	Rademacher. E. J. II 143. 93. a/ 1572 ark,
№	Nro. 1509 u. 1510.	See oder Moor? Acker, Haide, Wald? Offene Ansiedelung, Höhle, Pfahlbau? Befestigung?	Dolmen, Ganggrab, Riesenbett? Stein oder Erdhügel? Flachgrab?	Leichenbeisetzung? (hockend od. gestreckt od. Schädelgrab?) Partielle oder totale Verbrennung? Mit Beigabe von Thierknochen?	Grab I.	Rademacher. E. J. II 193. 93.
№		See oder Moor? Acker, Haide, Wald? Offene Ansiedelung, Höhle, Pfahlbau? Befestigung?	Dolmen, Ganggrab, Riesenbett? Stein oder Erdhügel? Flachgrab?	Leichenbeisetzung? (hockend od. gestreckt od. Schädelgrab?) Partielle oder totale Verbrennung? Mit Beigabe von Thierknochen?		1572 ark,
№		See oder Moor? Acker, Haide, Wald? Offene Ansiedelung, Höhle, Pfahlbau? Befestigung?	Dolmen, Ganggrab, Riesenbett? Stein oder Erdhügel? Flachgrab?	Leichenbeisetzung? (hockend od. gestreckt od. Schädelgrab?) Partielle oder totale Verbrennung? Mit Beigabe von Thierknochen?	Grab II.	

Summe der Funde:								
a. Seen:	Mooren:	Acker:	Haide:	Wald:	Ansiedelngn.:	Höhln.:	Pfahlbtn.:	
Befstg.:	Dolmen etc.	Hügelgr.:	Flachgr.:	Skeletgr.:	Gr. m. p. Vbr.	tot. V.:	Unbest.:	

Total-Summe d. Funde:								
a. Seen:	Mooren:	Acker:	Haide:	Wald:	Ansiedelngn.:	Höhln.:	Pfahlbtn.:	
Befstg.:	Dolmen etc.	Hügelgr.:	Flachgr.:	Skeletgr.:	Gr. m. p. Vbr.	tot. V.:	Unbest.:	

Abtheilung: I i. Rheinprovinz. Fol. 216.

1. Nummer.	2. Fundort.	3. Zeichnung.	4. Gegenstand, dessen Art, Form, Ornament und Erhaltungs-Zustand.	5. Maasse.	6. Material u. Farbe.
Laufende No. 1512. Acten-No. 1142. 93. Inventar-No. II 153. 93. Frühere No. IV	Ort: Schreck. Kreis: Siegburg. Regierungsbezirk: Cöln. Land:		Urne mit weiter Mündung, senkrechtem Rande, länglichem Bauche und schmaler Standfläche; wenig sorgfältig gearbeitet; aus vielen Stücken zusammengesetzt.	Hhe.: 22,5 cm Lge.: gr. Br.: 24,3 kl. Br.: o. Dm. 16 m. Dm. u. Dm. 8 gr. Uf.	Gestein: (Flint:) Metall: Thon: graubraun. Glas: Org. Subst.:
Laufende No. 1513. Acten-No. Inventar-No. Frühere No. V	Ort: Siegburg. Kreis: Siegburg. Regierungsbezirk: Land:		Bruchstücke einer Urne.	Hhe.: Lge.: gr. Br.: kl. Br.: o. Dm. m. Dm. u. Dm. gr. Uf.	Gestein: (Flint:) Metall: Thon: braunrot. Glas: Org. Subst.:
Laufende No. 1514. Acten-No. Inventar-No. Frühere No. VI	Ort: Siegburg. Kreis: Regierungsbezirk: Land:		Ziemlich kleine Urne von schlanker Form mit unregelmässigen, flachen Horizontal-Riefeln unterhalb des kurzen Halses u. 6 Gruppen von je 6 kleinen, runden Eindrücken darunter verziert; ziemk. gut erhalten.	Hhe.: 19 Lge.: gr. Br.: 19 kl. Br.: o. Dm. 13-14 m. Dm. u. Dm. 7,4 gr. Uf.	Gestein: (Flint:) Metall: Thon: grau. Glas: Org. Subst.:
Laufende No. 1515. Acten-No. Inventar-No. Frühere No. VII-VIII	Ort: Siegburg. Kreis: Regierungsbezirk: Land:		Deckelschale zu obiger Urne, innen und am oberen Theil der Aussenfläche geschwärzt; rohe Arbeit; zusammengesetzt.	Hhe.: 8 Lge.: gr. Br.: 19 kl. Br.: o. Dm. 18,5 m. Dm. u. Dm. 7,5 gr. Uf.	Gestein: (Flint:) Metall: Thon: graubraun. Glas: Org. Subst.:
Laufende No. 1516. Acten-No. Inventar-No. Frühere No. IX-X	Ort: Siegburg. Kreis: Regierungsbezirk: Land:	a.  b. 	a: Kleiner Thonnapf, mit leichten Strichen verziert und an der Unterseite stark beschädigt. Hhe. 4; gr. Br. 6,4 cm b: Fingerring, aus dünnem Bronze-Draht zusammengebogen. Br. 2,3 cm	Hhe.: Lge.: gr. Br.: kl. Br.: o. Dm. m. Dm. u. Dm. gr. Uf.	Gestein: (Flint:) Metall: Bronze. Thon: röthlich. Glas: Org. Subst.:
Laufende No. 1517. Acten-No. 1427. 93. Inventar-No. II 200. 93. Frühere No. I a.	Ort: Heumar-Rath. Kreis: Mülheim. Regierungsbezirk: Cöln. Land:	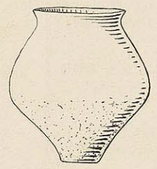	Grosse Urne von eleganter Form; weite Mündung, kurzer, etwas nach aussen gerichteter Rand, länglicher Bauch und kleine Standfläche; unten rauh; zusammengesetzt.	Hhe.: 27 Lge.: gr. Br.: 28,5 kl. Br.: o. Dm. 21,5 m. Dm. u. Dm. 8,5 gr. Uf.	Gestein: (Flint:) Metall: Thon: hellbraun. Glas: Org. Subst.:
Laufende No. 1518. Acten-No. Inventar-No. Frühere No. I b.	Ort: Heumar-Rath. Kreis: Regierungsbezirk: Land:		Grosse Deckelschale zu obiger Urne; zusammengesetzt; unten fast rund.	Hhe.: 11 Lge.: gr. Br.: 29 kl. Br.: o. Dm. 29 m. Dm. u. Dm. gr. Uf.	Gestein: (Flint:) Metall: Thon: bräunlich. Glas: Org. Subst.:

7. Etikett-Nummer.	8. Zubehörige Funde.	9. Art der Fundstätte.		10. Bestattungsart.	11. Bemerkungen.	12. Vorbesitzer Jahr und Art der Erwerbung.
№		See oder Moor? Acker, Haide, Wald? Offene Ansiedelung, Höhle, Pfahlbau? Befestigung?	Dolmen, Ganggrab, Riesenbett? Stein oder Erdhügel? Flachgrab?	Leichenbeisetzung? (hockend od. gestreckt od. Schädelgrab?) Partielle oder totale Verbrennung? Mit Beigabe von Thierknochen?	Grab III.	Rademacher. E. J. II 193. 1893.
№		See oder Moor? Acker, Haide, Wald? Offene Ansiedelung, Höhle, Pfahlbau? Befestigung?	Dolmen, Ganggrab, Riesenbett? Stein oder Erdhügel? Flachgrab?	Leichenbeisetzung? (hockend od. gestreckt od. Schädelgrab?) Partielle oder totale Verbrennung? Mit Beigabe von Thierknochen?	Grab I.	
№	Nro. 1514 - 1516.	See oder Moor? Acker, Haide, Wald? Offene Ansiedelung, Höhle, Pfahlbau? Befestigung?	Dolmen, Ganggrab, Riesenbett? Stein oder Erdhügel? Flachgrab?	Leichenbeisetzung? (hockend od. gestreckt od. Schädelgrab?) Partielle oder totale Verbrennung? Mit Beigabe von Thierknochen?	Grab II. Die Urne war mit Knochen u. gelbem Sande vor der Beisetzung gefüllt worden.	
№		See oder Moor? Acker, Haide, Wald? Offene Ansiedelung, Höhle, Pfahlbau? Befestigung?	Dolmen, Ganggrab, Riesenbett? Stein oder Erdhügel? Flachgrab?	Leichenbeisetzung? (hockend od. gestreckt od. Schädelgrab?) Partielle oder totale Verbrennung? Mit Beigabe von Thierknochen?		
№		See oder Moor? Acker, Haide, Wald? Offene Ansiedelung, Höhle, Pfahlbau? Befestigung?	Dolmen, Ganggrab, Riesenbett? Stein oder Erdhügel? Flachgrab?	Leichenbeisetzung? (hockend od. gestreckt od. Schädelgrab?) Partielle oder totale Verbrennung? Mit Beigabe von Thierknochen?	a und b aus der Urne Nro. 1514.	
№	Nro. 1517 - 1519.	See oder Moor? Acker, Haide, Wald? Offene Ansiedelung, Höhle, Pfahlbau? Befestigung?	Dolmen, Ganggrab, Riesenbett? Stein oder Erdhügel? Flachgrab?	Leichenbeisetzung? (hockend od. gestreckt od. Schädelgrab?) Partielle oder totale Verbrennung? Mit Beigabe von Thierknochen?	Grab I. Die Urne stand in einer Brandschicht u. war ganz mit gelbem Sande gefüllt u. Knochen.	Rademacher. E. J. II 239. 93. 1572 cat.
№		See oder Moor? Acker, Haide, Wald? Offene Ansiedelung, Höhle, Pfahlbau? Befestigung?	Dolmen, Ganggrab, Riesenbett? Stein oder Erdhügel? Flachgrab?	Leichenbeisetzung? (hockend od. gestreckt od. Schädelgrab?) Partielle oder totale Verbrennung? Mit Beigabe von Thierknochen?		

Summe d. Gegenst.:	a. Stein:	(Flint:	) Bronze:	Eisen:	Br. u. E.:	Gold:	Silber:	Elktr.:
	Thon:	Glas:	Bernst.:	Holz:	Horn:	Knochen:	Elfenbn.:	Muschln.:
Total-Summe d. Gegenst.:	a. Stein:	(Flint:	) Bronze:	Eisen:	Br. u. E.:	Gold:	Silber:	Elktr.:
	Thon:	Glas:	Bernst.:	Holz:	Horn:	Knochen:	Elfenbn.:	Muschln.:

Summe der Funde:	a. Seen:	Mooren:	Acker:	Haide:	Wald:	Ansiedelngn.:	Höhln.:	Pfahlbtn.:
	Befstg.:	Dolmen etc.	Hügelgr.:	Flachgr.:	Skeletgr.:	Gr. m. p. Vbr.	tot. V.:	Unbest.:
Total-Summe d. Funde:	a. Seen:	Mooren:	Acker:	Haide:	Wald:	Ansiedelngn.:	Höhln.:	Pfahlbtn.:
	Befstg.:	Dolmen etc.	Hügelgr.:	Flachgr.:	Skeletgr.:	Gr. m. p. Vbr.	tot. V.:	Unbest.:

1. Nummer.	2. Fundort.	3. Zeichnung.	4. Gegenstand, dessen Art, Form, Ornament und Erhaltungs-Zustand.	5. Maasse.	6. Material u. Farbe.
Laufende No. **1519.** Acten-No. 1427.93. Inventar-No. I 200.93. Frühere No. I c.d.f.	Ort: Heumar-Rath. Kreis: Mülheim. Regierungsbezirk: Cöln. Land:	 a.	a: Kleiner tassenförmiger Thonnapf mit einem gerade abstehenden Henkelzapfen; rohe Arbeit. Hhe. 5; gr. Br. 10; ob. Dm. 8,4 cm. b: Menschlicher Unterkiefer. c: Kleines Stück eines dünnen Ringes.	Hhe.: Lge.: gr. Br.: kl. Br.: o. Dm. m. Dm. u. Dm. gr. Uf.	Gestein: (Flint:) Metall: Bronze. Thon: braun. Glas: Org. Subst.: Knochen.
Laufende No. **1520.** Acten-No. Inventar-No. Frühere No. I ab.	Ort: Heumar-Rath. Kreis: Regierungsbezirk: Land:		Scherben einer Urne u. einer zugehörigen Deckelschale; ferner ein kleines Stückchen Bronze-Schlacke.	Hhe.: Lge.: gr. Br.: kl. Br.: o. Dm. m. Dm. u. Dm. gr. Uf.	Gestein: (Flint:) Metall: Bronze. Thon: braun. Glas: Org. Subst.:
Laufende No. **1521.** Acten-No. Inventar-No. Frühere No. III a–c.	Ort: Waxweiler. Kreis: Prüm. Regierungsbezirk: Trier. Land:		Scherben verschiedener Thongefässe, z. Th. mit geraden Wänden, aus einem Steinkistengrabe. Die Gefässe sind dickwandig, der Thon grob.	Hhe.: Lge.: gr. Br.: kl. Br.: o. Dm. m. Dm. u. Dm. gr. Uf.	Gestein: (Flint:) Metall: Thon: schwarrot. Glas: Org. Subst.:
Laufende No. **1522.** Acten-No. 1446.93. Inventar-No. I 188.93. Frühere No.	Ort: Duisburg. Kreis: Duisburg. Regierungsbezirk: Düsseldorf. Land:		Grosse bauchige Urne mit weiter Mündung, breitem aufrechtstehendem Rande und sehr unregelmässigen Kammstrich-Verzierungen an der Unterseite des Bauches; gut erhalten. In der Urne einige Scherben.	Hhe.: 23,5 cm Lge.: gr. Br.: 30 kl. Br.: o. Dm. 23,4 m. Dm. u. Dm. 10 gr. Uf.	Gestein: (Flint:) Metall: Thon: schwärzlich. Glas: Org. Subst.:
Laufende No. **1523.** Acten-No. 401.1268:93. Inventar-No. I 175.93. Frühere No.	Ort: Cöln. Kreis: Cöln. Regierungsbezirk: Cöln. Land:	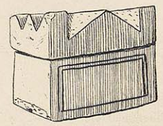	Sarkophag mit Satteldach-förmigem Deckel, sehr massiv, aus Tuffstein.	Hhe.: 57 + 36 Lge.: 116 a. 119 gr. Br.: 73 kl. Br.: 70 o. Dm. m. Dm. u. Dm. gr. Uf.	Gestein: weissgrau. (Flint:) Metall: Thon: Glas: Org. Subst.:
Laufende No. **1524.** Acten-No. 806.93. Inventar-No. I 139.93. Frühere No. I	Ort: Nettersheim. Kreis: Schleiden. Regierungsbezirk: Aachen. Land:		Breites eisernes Messer mit Griffzunge; Spitze abgebrochen; stark verrostet.	Hhe.: Lge.: 15 gr. Br.: 2,8 kl. Br.: o. Dm. m. Dm. u. Dm. gr. Uf.	Gestein: (Flint:) Metall: Eisen. Thon: Glas: Org. Subst.:
Laufende No. **1525.** Acten-No. Inventar-No. Frühere No. II	Ort: Nettersheim. Kreis: Regierungsbezirk: Land:		Schmales eis. Messer mit langer Griffzunge; Spitze abgebrochen; stark verrostet.	Hhe.: Lge.: 14 gr. Br.: 2 kl. Br.: o. Dm. m. Dm. u. Dm. gr. Uf.	Gestein: (Flint:) Metall: Eisen. Thon: Glas: Org. Subst.:

Summe d. Gegenst.:	a. Stein:	(Flint:	) Bronze:	Eisen:	Br. u. E.:	Gold:	Silber:	Elktr.:
	Thon:	Glas:	Bernst.:	Holz:	Horn:	Knochen:	Elfenbn.:	Muschln.:

Total-Summe d. Gegenst.:	a. Stein:	(Flint:	) Bronze:	Eisen:	Br. u. E.:	Gold:	Silber:	Elktr.:
	Thon:	Glas:	Bernst.:	Holz:	Horn:	Knochen:	Elfenbn.:	Muschln.:

7. Etikett-Nummer.	8. Zubehörige Funde.	9. Art der Fundstätte.		10. Bestattungsart.	11. Bemerkungen.	12. Vorbesitzer Jahr und Art der Erwerbung.
№	s. oben.	See oder Moor? Acker, Haide, Wald? Offene Ansiedelung, Höhle, Pfahlbau? Befestigung?	Dolmen, Ganggrab, Riesenbett? Stein oder Erdhügel? Flachgrab?	Leichenbeisetzung? (hockend od. gestreckt od. Schädelgrab?) Partielle oder totale Verbrennung? Mit Beigabe von Thierknochen?	a aus der Urne Nr. 1517. b lag in a. c aus der Urne 1517.	Rademacher. E.J. II 239. 1893.
№		See oder Moor? Acker, Haide, Wald? Offene Ansiedelung, Höhle, Pfahlbau? Befestigung?	Dolmen, Ganggrab, Riesenbett? Stein oder Erdhügel? Flachgrab?	Leichenbeisetzung? (hockend od. gestreckt od. Schädelgrab?) Partielle oder totale Verbrennung? Mit Beigabe von Thierknochen?	Grab II.	1892 ank.
№		See oder Moor? Acker, Haide, Wald? Offene Ansiedelung, Höhle, Pfahlbau? Befestigung?	Dolmen, Ganggrab, Riesenbett? Stein oder Erdhügel? Flachgrab?	Leichenbeisetzung? (hockend od. gestreckt od. Schädelgrab?) Partielle oder totale Verbrennung? Mit Beigabe von Thierknochen?		
№		See oder Moor? Acker, Haide, Wald? Offene Ansiedelung, Höhle, Pfahlbau? Befestigung?	Dolmen, Ganggrab, Riesenbett? Stein oder Erdhügel? Flachgrab?	Leichenbeisetzung? (hockend od. gestreckt od. Schädelgrab?) Partielle oder totale Verbrennung? Mit Beigabe von Thierknochen?	Aus einem Hügelgrabe in der „Weddau" b. Duisburg.	Hr. Gymn. Dir. Dr. Schneider in Duisburg. Geschenk. E.J. II 238. 1893.
№		See oder Moor? Acker, Haide, Wald? Offene Ansiedelung, Höhle, Pfahlbau? Befestigung?	Dolmen, Ganggrab, Riesenbett? Stein oder Erdhügel? Flachgrab?	Leichenbeisetzung? (hockend od. gestreckt od. Schädelgrab?) Partielle oder totale Verbrennung? Mit Beigabe von Thierknochen?		Kgl. Fortification Cöln. Geschenk. E.J. II 216. 1893.
№		See oder Moor? Acker, Haide, Wald? Offene Ansiedelung, Höhle, Pfahlbau? Befestigung?	Dolmen, Ganggrab, Riesenbett? Stein oder Erdhügel? Flachgrab?	Leichenbeisetzung? (hockend od. gestreckt od. Schädelgrab?) Partielle oder totale Verbrennung? Mit Beigabe von Thierknochen?	Grab XXIX. cf. Nro. 1441 u. vorige. Lag an der linken Hand des Skelets.	Hr. Cl. Müller in Nettersheim. 1963 verk. E.J. II 123. 1893.
№		See oder Moor? Acker, Haide, Wald? Offene Ansiedelung, Höhle, Pfahlbau? Befestigung?	Dolmen, Ganggrab, Riesenbett? Stein oder Erdhügel? Flachgrab?	Leichenbeisetzung? (hockend od. gestreckt od. Schädelgrab?) Partielle oder totale Verbrennung? Mit Beigabe von Thierknochen?	Grab XXX. Das Skelet sass in halb knieender Stellung, den Rücken nach Osten, den Kopf bis gegen das aufrechtstehende Knie an den linke Unterschenkel gedrückt. Die linke Hand (darunter lag das Messer) war auf d. Boden gestützt, die rechte nach oben gerichtet. Auf d. Backen ein schwerer Sandstein.	

Summe der Funde:	a. Seen:	Mooren:	Acker:	Haide:	Wald:	Ansiedelngn.:	Höhln.:	Pfahlbtn.:
	Befstg.:	Dolmen etc.	Hügelgr.:	Flachgr.:	Skeletgr.:	Gr. m. p. Vbr.	tot. V.:	Unbest.:

Total-Summe d. Funde:	a. Seen:	Mooren:	Acker:	Haide:	Wald:	Ansiedelngn.:	Höhln.:	Pfahlbtn.:
	Befstg.:	Dolmen etc.	Hügelgr.:	Flachgr.:	Skeletgr.:	Gr. m. p. Vbr.	tot. V.:	Unbest.:

1. Nummer.	2. Fundort.	3. Zeichnung.	4. Gegenstand, dessen Art, Form, Ornament und Erhaltungs-Zustand.	5. Maasse.	6. Material u. Farbe.
Laufende No. **1526.** Acten-No. 806.93. Inventar-No. I 139.93. Frühere No. III	Ort: **Nettersheim.** Kreis: **Schleiden.** Regierungsbezirk: **Aachen.** Land:	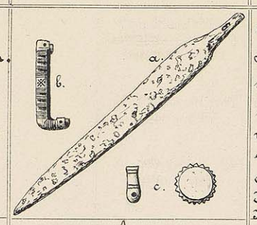	a: Einschneidiges eisernes Schwert mit Griffzunge; stark verrostet. Lge. 50 cm b: Unterer Scheidenbeschlag von Bronze, verziert und gut erhalten. Lge. 8 cm c: 5 Bronze-Nägel mit rundem gerauhtem Rande, 4 längliche Beschläge, kleine Nägel u. Lederreste.	Hhe.: Lge.: gr. Br.: kl. Br.: o. Dm. m. Dm. u. Dm. gr. Uf.	Gestein: (Flint:) Metall: Eisen. Bronze. Thon: Glas: Org. Subst.: Leder.
Laufende No. **1527.** Acten-No. Inventar-No. Frühere No. III	Ort: **Nettersheim.** Kreis: Regierungsbezirk: Land:		Lange schmale Speerspitze mit kantiger Tülle und einem mit Längsfurchen verzierten Blatt; ziemlich gut erhalten.	Hhe.: Lge.: 40 cm gr. Br.: 3,6 kl. Br.: o. Dm. m. Dm. u. Dm. gr. Uf.	Gestein: (Flint:) Metall: Eisen. Thon: Glas: Org. Subst.:
Laufende No. **1528.** Acten-No. Inventar-No. Frühere No. III	Ort: **Nettersheim.** Kreis: Regierungsbezirk: Land:	 a.	a: Breite kleine Speerspitze, stark beschädigt. Lge. 12,8; gr. Br. 4 cm mit voll Blattmittelst vorh. b: Unterer Teil einer anscheinend schmaleren, kleinen Speerspitze. Lge. 6,5 cm	Hhe.: Lge.: gr. Br.: kl. Br.: o. Dm. m. Dm. u. Dm. gr. Uf.	Gestein: (Flint:) Metall: Eisen. Thon: Glas: Org. Subst.:
Laufende No. **1529.** Acten-No. Inventar-No. Frühere No. III	Ort: **Nettersheim.** Kreis: Regierungsbezirk: Land:		Ziemlich breites Messer mit breiter Griffzunge, Spitze fehlt; stark verrostet.	Hhe.: Lge.: 12,8 gr. Br.: 2,5 kl. Br.: o. Dm. m. Dm. u. Dm. gr. Uf.	Gestein: (Flint:) Metall: Eisen. Thon: Glas: Org. Subst.:
Laufende No. **1530.** Acten-No. Inventar-No. Frühere No. II	Ort: **Nettersheim.** Kreis: Regierungsbezirk: Land:		Eisenschnallen und Beschlagstücke meist länglicher Form; stark verrostet.	Hhe.: Lge.: 6-7 gr. Br.: kl. Br.: o. Dm. m. Dm. u. Dm. gr. Uf.	Gestein: (Flint:) Metall: Eisen. Thon: Glas: Org. Subst.:
Laufende No. **1531.** Acten-No. Inventar-No. Frühere No. III	Ort: **Nettersheim.** Kreis: Regierungsbezirk: Land:		Kleines, roh gearbeitetes Thongefäss, becherförmig zusammengesetzt.	Hhe.: 7,3 Lge.: gr. Br.: kl. Br.: o. Dm. 7,3 m. Dm. u. Dm. 5 gr. Uf. 27	Gestein: (Flint:) Metall: Thon: rotgelb. Glas: Org. Subst.:
Laufende No. **1532.** Acten-No. Inventar-No. Frühere No. IV	Ort: **Nettersheim.** Kreis: Regierungsbezirk: Land:	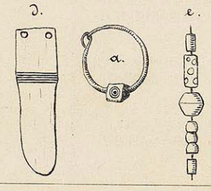	a b: 2 kleine Bronze Ohrringe verschieden gross. Dm. 2,5 u. 3 cm c: Kleiner einfacher Bronzering, vierkantiger Draht. Gr. Br. 1,8 cm d: Flaches Bronze-Beschlagstück, unten abgerundet, oben 2 mal gelocht. Lge. 7,5 cm e: 1 Bernsteinperle u. 25 bunt- und einfarbige Glasperlen verschiedener Grösse u. Form.	Hhe.: Lge.: gr. Br.: kl. Br.: o. Dm. m. Dm. u. Dm. gr. Uf.	Gestein: (Flint:) Metall: Bronze. Thon: Glas: grün. gelb. blau etc. Org. Subst.: Bernstein.

Summe d. Gegenst.:	a. Stein: / Thon:	(Flint: Glas:	) Bronze: Bernst.:	Eisen: Holz:	Br. u. E.: Horn:	Gold: Knochen:	Silber: Elfenbn.:	Elktr.: Muschln.:
Total-Summe d. Gegenst.:	a. Stein: / Thon:	(Flint: Glas:	) Bronze: Bernst.:	Eisen: Holz:	Br. u. E.: Horn:	Gold: Knochen:	Silber: Elfenbn.:	Elktr.: Muschln.:

7. Etikett-Nummer.	8. Zubehörige Funde.	9. Art der Fundstätte.		10. Bestattungsart.	11. Bemerkungen.	12. Vorbesitzer Jahr und Art der Erwerbung.
№	Nro. 1526-1531.	See oder Moor? Acker, Haide, Wald? Offene Ansiedelung, Höhle, Pfahlbau? Befestigung?	Dolmen, Ganggrab, Riesenbett? Stein oder Erdhügel? Flachgrab?	Leichenbeisetzung? (hockend od. gestreckt od. Schädelgrab?) Partielle oder totale Verbrennung? Mit Beigabe von Thierknochen?	Grab 31. Das Schwert etc. lag in der Beckengegend des Skelets.	Clem. Wilz. E.J. II 123.1893. 1963 vorh. a), c) a/c) 85 vorh.
№		See oder Moor? Acker, Haide, Wald? Offene Ansiedelung, Höhle, Pfahlbau? Befestigung?	Dolmen, Ganggrab, Riesenbett? Stein oder Erdhügel? Flachgrab?	Leichenbeisetzung? (hockend od. gestreckt od. Schädelgrab?) Partielle oder totale Verbrennung? Mit Beigabe von Thierknochen?	Lag aussen am rechten Unterschenkel; Spitze nach unten gekehrt.	NW F-West-berlin
№		See oder Moor? Acker, Haide, Wald? Offene Ansiedelung, Höhle, Pfahlbau? Befestigung?	Dolmen, Ganggrab, Riesenbett? Stein oder Erdhügel? Flachgrab?	Leichenbeisetzung? (hockend od. gestreckt od. Schädelgrab?) Partielle oder totale Verbrennung? Mit Beigabe von Thierknochen?	Desgl.	1963 vorh.
№		See oder Moor? Acker, Haide, Wald? Offene Ansiedelung, Höhle, Pfahlbau? Befestigung?	Dolmen, Ganggrab, Riesenbett? Stein oder Erdhügel? Flachgrab?	Leichenbeisetzung? (hockend od. gestreckt od. Schädelgrab?) Partielle oder totale Verbrennung? Mit Beigabe von Thierknochen?	Lag quer unter dem Schwerte.	1963 vorh.
№		See oder Moor? Acker, Haide, Wald? Offene Ansiedelung, Höhle, Pfahlbau? Befestigung?	Dolmen, Ganggrab, Riesenbett? Stein oder Erdhügel? Flachgrab?	Leichenbeisetzung? (hockend od. gestreckt od. Schädelgrab?) Partielle oder totale Verbrennung? Mit Beigabe von Thierknochen?	Lagen an der rechten Hand.	1963 vorh.
№		See oder Moor? Acker, Haide, Wald? Offene Ansiedelung, Höhle, Pfahlbau? Befestigung?	Dolmen, Ganggrab, Riesenbett? Stein oder Erdhügel? Flachgrab?	Leichenbeisetzung? (hockend od. gestreckt od. Schädelgrab?) Partielle oder totale Verbrennung? Mit Beigabe von Thierknochen?	Lag aussen am rechten Fusse, unterhalb der Speerspitzen.	1572 vorh,
№		See oder Moor? Acker, Haide, Wald? Offene Ansiedelung, Höhle, Pfahlbau? Befestigung?	Dolmen, Ganggrab, Riesenbett? Stein oder Erdhügel? Flachgrab?	Leichenbeisetzung? (hockend od. gestreckt od. Schädelgrab?) Partielle oder totale Verbrennung? Mit Beigabe von Thierknochen?	Grab 32. „a" lagen am Kopfe des Skelets, „c" auf d. Brust, „d" auf dem linken Unterschenkel „e" auf Hals u. Brust.	a) vorh. c) 1572 vorh. b) 1970 vorh.

Summe der Funde:	a. Seen: / Befstg.:	Mooren: Dolmen etc.	Acker: Hügelgr.:	Haide: Flachgr.:	Wald: Skeletgr.:	Ansiedelngn.: Gr. m. p. Vbr.	Höhln.: tot. V.:	Pfahlbtn.: Unbest.:
Total-summe d. Funde:	a. Seen: / Befstg.:	Mooren: Dolmen etc.	Acker: Hügelgr.:	Haide: Flachgr.:	Wald: Skeletgr.:	Ansiedelngn.: Gr. m. p. Vbr.	Höhln.: tot. V.:	Pfahlbtn.: Unbest.:

1. Nummer.	2. Fundort.	3. Zeichnung.	4. Gegenstand, dessen Art, Form, Ornament und Erhaltungs-Zustand.	5. Maasse.	6. Material u. Farbe.
Laufende No. **1533.** Acten-No. 806.93. Inventar-No. II 139.93. Frühere No. V	Ort: Nettersheim Kreis: Schleiden. Regierungsbezirk: Aachen. Land:		Schlankes blaues Glas mit horizontalen dünnen Leisten, 2 desgl. dickeren u. quergekerbten, sowie mit beinartigen Glastropfen verziert. Der Fuss ist sehr schmal. Zusammengesetzt und etwas defect.	Hhe.: 25 cm Lge.: gr. Br.: kl. Br.: o. Dm. 9 m. Dm. u. Dm. 3,5 gr. Uf.	Gestein: (Flint:) Metall: Thon: Glas: blau. Org. Subst.:
Laufende No. **1534.** Acten-No. Inventar-No. Frühere No. V	Ort: Nettersheim. Kreis: Regierungsbezirk: Land:		Kleines Thongefäss mit 2 Reihen eingestempelter Verzierungen; zusammengesetzt und ergänzt.	Hhe.: 11,8 Lge.: gr. Br.: kl. Br.: o. Dm. 6,2 m. Dm. u. Dm. 3,9 gr. Uf. 2,9	Gestein: (Flint:) Metall: Thon: braunrot. Glas: Org. Subst.:
Laufende No. **1535.** Acten-No. Inventar-No. Frühere No. V	Ort: Nettersheim. Kreis: Regierungsbezirk: Land:		Unverzierter Thonwirtel.	Hhe.: 2,2 Lge.: gr. Br.: 3,3 kl. Br.: o. Dm. m. Dm. u. Dm. gr. Uf.	Gestein: (Flint:) Metall: Thon: braun. Glas: Org. Subst.:
Laufende No. **1536.** Acten-No. Inventar-No. Frühere No. V	Ort: Nettersheim. Kreis: Regierungsbezirk: Land:		Kleines eis. Messer, stark verrostet.	Hhe.: Lge.: 10 gr. Br.: 2,2 kl. Br.: o. Dm. m. Dm. u. Dm. gr. Uf.	Gestein: (Flint:) Metall: Eisen. Thon: Glas: Org. Subst.:
Laufende No. **1537.** Acten-No. Inventar-No. Frühere No. V	Ort: Nettersheim. Kreis: Regierungsbezirk: Land:	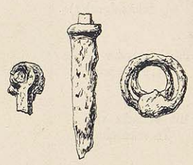	Bruchstücke von Eisengerät, unt. A. von einer Scheere, Messer, Ringen etc.	Hhe.: Lge.: gr. Br.: kl. Br.: o. Dm. m. Dm. u. Dm. gr. Uf.	Gestein: (Flint:) Metall: Eisen. Thon: Glas: Org. Subst.:
Laufende No. **1538.** Acten-No. Inventar-No. Frühere No. V	Ort: Nettersheim. Kreis: Regierungsbezirk: Land:		9 Perlen aus Glas- oder Thonpaste von verschiedener Form, teils einfarbig rot, gelb u. weiss, teils zweifarbig in rot und gelb gemustert; ziemlich klein.	Hhe.: Lge.: gr. Br.: 1 kl. Br.: o. Dm. m. Dm. u. Dm. gr. Uf.	Gestein: (Flint:) Metall: Thon: rot, gelb, weiss. Glas: Org. Subst.:
Laufende No. **1539.** Acten-No. Inventar-No. Frühere No. VI	Ort: Nettersheim. Kreis: Regierungsbezirk: Land:		Schalenförmiger hell-blaugrüner Glasbecher mit rundem Boden; zusammengesetzt und defect.	Hhe.: 7 Lge.: gr. Br.: 10,5 kl. Br.: o. Dm. 10,5 m. Dm. u. Dm. gr. Uf.	Gestein: (Flint:) Metall: Thon: Glas: hellblaugrün. Org. Subst.:

Summe d. Gegenst.:	a. Stein: / Thon:	(Flint: / Glas:	) Bronze: / Bernst.:	Eisen: / Holz:	Br. u. E.: / Horn:	Gold: / Knochen:	Silber: / Elfenbn.:	Elktr.: / Muschln.:
Total-Summe d. Gegenst.:	a. Stein: / Thon:	(Flint: / Glas:	) Bronze: / Bernst.:	Eisen: / Holz:	Br. u. E.: / Horn:	Gold: / Knochen:	Silber: / Elfenbn.:	Elktr.: / Muschln.:

7. Etikett-Nummer.	8. Zubehörige Funde.	9. Art der Fundstätte.		10. Bestattungsart.	11. Bemerkungen.	12. Vorbesitzer Jahr und Art der Erwerbung.
№	Nro. 1533-1538.	See oder Moor? Acker, Haide, Wald? Offene Ansiedelung, Höhle, Pfahlbau? Befestigung?	Dolmen, Ganggrab, Riesenbett? Stein oder Erdhügel? Flachgrab?	Leichenbeisetzung? (hockend od. gestreckt od. Schädelgrab?) Partielle oder totale Verbrennung? Mit Beigabe von Thierknochen?	Grab 33. Das Glas lag aussen an der rechten Hand des Skelets.	Milz. E.J. II 123.1893. 1963 vorh. 36 vorh.
№		See oder Moor? Acker, Haide, Wald? Offene Ansiedelung, Höhle, Pfahlbau? Befestigung?	Dolmen, Ganggrab, Riesenbett? Stein oder Erdhügel? Flachgrab?	Leichenbeisetzung? (hockend od. gestreckt od. Schädelgrab?) Partielle oder totale Verbrennung? Mit Beigabe von Thierknochen?	Lag aussen am linken Unterschenkel.	1973 vorh.
№		See oder Moor? Acker, Haide, Wald? Offene Ansiedelung, Höhle, Pfahlbau? Befestigung?	Dolmen, Ganggrab, Riesenbett? Stein oder Erdhügel? Flachgrab?	Leichenbeisetzung? (hockend od. gestreckt od. Schädelgrab?) Partielle oder totale Verbrennung? Mit Beigabe von Thierknochen?	Lag auf dem rechten Oberschenkel.	1963 vorh.
№		See oder Moor? Acker, Haide, Wald? Offene Ansiedelung, Höhle, Pfahlbau? Befestigung?	Dolmen, Ganggrab, Riesenbett? Stein oder Erdhügel? Flachgrab?	Leichenbeisetzung? (hockend od. gestreckt od. Schädelgrab?) Partielle oder totale Verbrennung? Mit Beigabe von Thierknochen?	Lag unter der linken Hand.	1963 vorh.
№		See oder Moor? Acker, Haide, Wald? Offene Ansiedelung, Höhle, Pfahlbau? Befestigung?	Dolmen, Ganggrab, Riesenbett? Stein oder Erdhügel? Flachgrab?	Leichenbeisetzung? (hockend od. gestreckt od. Schädelgrab?) Partielle oder totale Verbrennung? Mit Beigabe von Thierknochen?	Lagen aussen am linken Oberschenkel.	1963 vorh. 1537 vorh.
№		See oder Moor? Acker, Haide, Wald? Offene Ansiedelung, Höhle, Pfahlbau? Befestigung?	Dolmen, Ganggrab, Riesenbett? Stein oder Erdhügel? Flachgrab?	Leichenbeisetzung? (hockend od. gestreckt od. Schädelgrab?) Partielle oder totale Verbrennung? Mit Beigabe von Thierknochen?	Lagen dicht unter dem Kinn.	
№	Nro. 1539-1544.	See oder Moor? Acker, Haide, Wald? Offene Ansiedelung, Höhle, Pfahlbau? Befestigung?	Dolmen, Ganggrab, Riesenbett? Stein oder Erdhügel? Flachgrab?	Leichenbeisetzung? (hockend od. gestreckt od. Schädelgrab?) Partielle oder totale Verbrennung? Mit Beigabe von Thierknochen?	Grab 34. Das Glas lag am rechten Knie des Skelets.	

Summe der Funde:	a. Seen: / Befstg.:	Mooren: / Dolmen etc.	Acker: / Hügelgr.:	Haide: / Flachgr.:	Wald: / Skeletgr.:	Ansiedelngn.: / Gr. m. p. Vbr.	Höhln.: / tot. V.:	Pfahlbtn.: / Unbest.:
Total-Summe d. Funde:	a. Seen: / Befstg.:	Mooren: / Dolmen etc.	Acker: / Hügelgr.:	Haide: / Flachgr.:	Wald: / Skeletgr.:	Ansiedelngn.: / Gr. m. p. Vbr.	Höhln.: / tot. V.:	Pfahlbtn.: / Unbest.:

1. Nummer.	2. Fundort.	3. Zeichnung.	4. Gegenstand, dessen Art, Form, Ornament und Erhaltungs-Zustand.	5. Maasse.	6. Material u. Farbe.
Laufende No. 1540. Acten-No. 806.93. Inventar-No. II 139.93. Frühere No. II	Ort: Vettersheim. Kreis: Schleiden. Regierungsbezirk: Aachen. Land:		Bauchiges Thongefäss mit kurzem, ziemlich engem Hals, ohne Henkel und Verzierung; gut erhalten; Scheibenarbeit.	Hhe.: 24,3 cm Lge.: gr. Br.: 21,5 kl. Br.: o. Dm. 8 m. Dm. u. Dm. 11,5 gr. Uf.	Gestein: (Flint:) Metall: Thon: weissgelb. Glas: Org. Subst.:
Laufende No. 1541. Acten-No. Inventar-No. Frühere No. VI	Ort: Vettersheim. Kreis: Regierungsbezirk: Land:		Bruchstücke von 2 zweireihigen Knochenkämmen mit Mittelleiste und Eisennieten.	Hhe.: Lge.: gr. Br.: 4,5 kl. Br.: o. Dm. m. Dm. u. Dm. gr. Uf.	Gestein: (Flint:) Metall: Thon: Glas: Org. Subst.: Knochen
Laufende No. 1542. Acten-No. Inventar-No. Frühere No. VI	Ort: Vettersheim. Kreis: Regierungsbezirk: Land:		Bruchstück einer stark verrosteten eis. Schnalle und ein anderes Fragment v. Eisen. An der Schnalle Reste von Bronze-Nägeln.	Hhe.: Lge.: 5,7 gr. Br.: 4,3 kl. Br.: o. Dm. m. Dm. u. Dm. gr. Uf.	Gestein: (Flint:) Metall: Eisen. Bronz. Thon: Glas: Org. Subst.:
Laufende No. 1543. Acten-No. Inventar-No. Frühere No. VI	Ort: Vettersheim. Kreis: Regierungsbezirk: Land:		Einfacher Thonwirtel.	Hhe.: 2 Lge.: gr. Br.: 3,3 kl. Br.: o. Dm. m. Dm. u. Dm. gr. Uf.	Gestein: (Flint:) Metall: Thon: graubraun. Glas: Org. Subst.:
Laufende No. 1544. Acten-No. Inventar-No. Frühere No. VI	Ort: Vettersheim. Kreis: Regierungsbezirk: Land:		25 Perlen aus Bernstein und meist einfarbiger Glaspaste, verschieden in Form und Grösse, aber alle ziemlich klein.	Hhe.: Lge.: gr. Br.: 1,2 kl. Br.: o. Dm. m. Dm. u. Dm. gr. Uf.	Gestein: (Flint:) Metall: Thon: Glas: gelb. rot. grün etc. Org. Subst.: Bernstein.
Laufende No. 1545. Acten-No. Inventar-No. Frühere No. VII	Ort: Vettersheim. Kreis: Regierungsbezirk: Land:	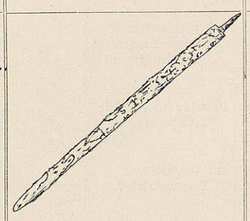	Zweischneidiges eis. Langschwert mit Griffzunge und aufsitzenden Resten der Holzscheide; mitten durchgebrochen und stark verrostet.	Hhe.: Lge.: 88 gr. Br.: 5,1 kl. Br.: o. Dm. m. Dm. u. Dm. gr. Uf.	Gestein: (Flint:) Metall: Eisen. Thon: Glas: Org. Subst.:
Laufende No. 1546. Acten-No. Inventar-No. Frühere No. VII	Ort: Vettersheim. Kreis: Regierungsbezirk: Land:		Einschneidiges eis. Messer mit Griffzunge; stark verrostet.	Hhe.: Lge.: 19,2 gr. Br.: 2,5 kl. Br.: o. Dm. m. Dm. u. Dm. gr. Uf.	Gestein: (Flint:) Metall: Eisen. Thon: Glas: Org. Subst.:

Summe d. Gegenst.:	a. Stein:	(Flint:	) Bronze:	Eisen:	Br. u. E.:	Gold:	Silber:	Elktr.:
	Thon:	Glas:	Bernst.:	Holz:	Horn:	Knochen:	Elfenbn.:	Muschln.:

Total-Summe d. Gegenst.:	a. Stein:	(Flint:	) Bronze:	Eisen:	Br. u. E.:	Gold:	Silber:	Elktr.:
	Thon:	Glas:	Bernst.:	Holz:	Horn:	Knochen:	Elfenbn.:	Muschln.:

7. Etikett-Nummer.	8. Zubehörige Funde.	9. Art der Fundstätte.		10. Bestattungsart.	11. Bemerkungen.	12. Vorbesitzer Jahr und Art der Erwerbung.
№	s. oben.	See oder Moor? Acker, Haide, Wald? Offene Ansiedelung, Höhle, Pfahlbau? Befestigung?	Dolmen, Ganggrab, Riesenbett? Stein oder Erdhügel? Flachgrab?	Leichenbeisetzung? (hockend od. gestreckt od. Schädelgrab?) Partielle oder totale Verbrennung? Mit Beigabe von Thierknochen?	Stand neben dem rechten Oberschenkel.	Milz. E.J. II 123. 1893. WF-Westfalen
№		See oder Moor? Acker, Haide, Wald? Offene Ansiedelung, Höhle, Pfahlbau? Befestigung?	Dolmen, Ganggrab, Riesenbett? Stein oder Erdhügel? Flachgrab?	Leichenbeisetzung? (hockend od. gestreckt od. Schädelgrab?) Partielle oder totale Verbrennung? Mit Beigabe von Thierknochen?	Lagen aussen am rechten Unterschenkel.	
№		See oder Moor? Acker, Haide, Wald? Offene Ansiedelung, Höhle, Pfahlbau? Befestigung?	Dolmen, Ganggrab, Riesenbett? Stein oder Erdhügel? Flachgrab?	Leichenbeisetzung? (hockend od. gestreckt od. Schädelgrab?) Partielle oder totale Verbrennung? Mit Beigabe von Thierknochen?	Lagen in der Unterleibsgegend.	weiß zirka
№		See oder Moor? Acker, Haide, Wald? Offene Ansiedelung, Höhle, Pfahlbau? Befestigung?	Dolmen, Ganggrab, Riesenbett? Stein oder Erdhügel? Flachgrab?	Leichenbeisetzung? (hockend od. gestreckt od. Schädelgrab?) Partielle oder totale Verbrennung? Mit Beigabe von Thierknochen?	Lag an der rechten Hand.	1963 vorh.
№		See oder Moor? Acker, Haide, Wald? Offene Ansiedelung, Höhle, Pfahlbau? Befestigung?	Dolmen, Ganggrab, Riesenbett? Stein oder Erdhügel? Flachgrab?	Leichenbeisetzung? (hockend od. gestreckt od. Schädelgrab?) Partielle oder totale Verbrennung? Mit Beigabe von Thierknochen?	Lagen am Kopfe.	
№	Nro. 1545 - 1551.	See oder Moor? Acker, Haide, Wald? Offene Ansiedelung, Höhle, Pfahlbau? Befestigung?	Dolmen, Ganggrab, Riesenbett? Stein oder Erdhügel? Flachgrab?	Leichenbeisetzung? (hockend od. gestreckt od. Schädelgrab?) Partielle oder totale Verbrennung? Mit Beigabe von Thierknochen?	Grab 35. Das Schwert lag auf dem Leibe des Todten.	1963 vorh. B/ Spitze des Schwertes rest. Schwert 1963 vorh.
№		See oder Moor? Acker, Haide, Wald? Offene Ansiedelung, Höhle, Pfahlbau? Befestigung?	Dolmen, Ganggrab, Riesenbett? Stein oder Erdhügel? Flachgrab?	Leichenbeisetzung? (hockend od. gestreckt od. Schädelgrab?) Partielle oder totale Verbrennung? Mit Beigabe von Thierknochen?	Kreuzte sich auf den Knien mit obigem Schwerte.	1963 vorh.

Summe der Funde:	a. Seen:	Mooren:	Acker:	Haide:	Wald:	Ansiedelngn.:	Höhln.:	Pfahlbtn.:
	Befstg.:	Dolmen etc.	Hügelgr.:	Flachgr.:	Skeletgr.:	Gr. m. p. Vbr.	tot. V.:	Unbest.:

Total-Summe d. Funde:	a. Seen:	Mooren:	Acker:	Haide:	Wald:	Ansiedelngn.:	Höhln.:	Pfahlbtn.:
	Befstg.:	Dolmen etc.	Hügelgr.:	Flachgr.:	Skeletgr.:	Gr. m. p. Vbr.	tot. V.:	Unbest.:

Fortsetzung im 2. Bande!

Fol. Abtheilung:

1. Nummer.	2. Fundort.	3. Zeichnung.	4. Gegenstand, dessen Art, Form, Ornament und Erhaltungs-Zustand.	5. Maasse.	6. Material u. Farbe.
Laufende No.	Ort:			Hhe.:	Gestein:
				Lge.:	(Flint:
Acten-No.	Kreis:			gr. Br.:	
				kl. Br.:	Metall:
Inventar-No.	Regierungsbezirk:			o. Dm.	Thon:
				m. Dm.	Glas:
Frühere No.	Land:			u. Dm.	
				gr. Uf.	Org. Subst.:
Laufende No.	Ort:			Hhe.:	Gestein:
				Lge.:	(Flint:
Acten-No.	Kreis:			gr. Br.:	
				kl. Br.:	Metall:
Inventar-No.	Regierungsbezirk:			o. Dm.	Thon:
				m. Dm.	Glas:
Frühere No.	Land:			u. Dm.	
				gr. Uf.	Org. Subst.:
Laufende No.	Ort:			Hhe.:	Gestein:
				Lge.:	(Flint:
Acten-No.	Kreis:			gr. Br.:	
				kl. Br.:	Metall:
Inventar-No.	Regierungsbezirk:			o. Dm.	Thon:
				m. Dm.	Glas:
Frühere No.	Land:			u. Dm.	
				gr. Uf.	Org. Subst.:
Laufende No.	Ort:			Hhe.:	Gestein:
				Lge.:	(Flint:
Acten-No.	Kreis:			gr. Br.:	
				kl. Br.:	Metall:
Inventar-No.	Regierungsbezirk:			o. Dm.	Thon:
				m. Dm.	Glas:
Frühere No.	Land:			u. Dm.	
				gr. Uf.	Org. Subst.:
Laufende No.	Ort:			Hhe.:	Gestein:
				Lge.:	(Flint:
Acten-No.	Kreis:			gr. Br.:	
				kl. Br.:	Metall:
Inventar-No.	Regierungsbezirk:			o. Dm.	Thon:
				m. Dm.	Glas:
Frühere No.	Land:			u. Dm.	
				gr. Uf.	Org. Subst.:
Laufende No.	Ort:			Hhe.:	Gestein:
				Lge.:	(Flint:
Acten-No.	Kreis:			gr. Br.:	
				kl. Br.:	Metall:
Inventar-No.	Regierungsbezirk:			o. Dm.	Thon:
				m. Dm.	Glas:
Frühere No.	Land:			u. Dm.	
				gr. Uf.	Org. Subst.:

Summe d. Gegenst.:	a. Stein:	(Flint:	) Bronze:	Eisen:	Br. u. E.:	Gold:	Silber:	Elktr.:
	Thon:	Glas:	Bernst.:	Holz:	Horn:	Knochen:	Elfenbn.:	Muschln.:
Total-Summe d. Gegenst.:	a. Stein:	(Flint:	) Bronze:	Eisen:	Br. u. E.:	Gold:	Silber:	Elktr.:
	Thon:	Glas:	Bernst.:	Holz:	Horn:	Knochen:	Elfenbn.:	Muschln.:

Uebersicht über die Eintheilung

des

Haupt-Katalogs

der

Abtheilung für die vorgeschichtlichen Alterthümer Europa's

(„Abtheilung für Nordische Alterthümer")

der Königlichen Museen.

I. Katalog der Sammlungen.

A. Deutsches Reich.

Abtheilung I. Königreich Preussen.

Reihenfolge der Provinzen: 1. Die östlichen Prov., 2. die mittleren und südlichen Prov., 3. die westlichen Prov., 4. die nordwestlichen Prov., 5. Hohenzollern.

1. I. a. Ost-Preussen.
2. „ b. West-Preussen.
3. „ c. Pommern.
4. „ d. Posen.
5. „ e. Schlesien.
6. „ f. Brandenburg.
7. „ g. Sachsen.
8. „ h. Hessen-Nassau und Frankfurt a/M.
9. „ i. Rheinprovinz.
10. „ k. Westfalen.
11. „ l. Hannover.
12. „ m. Schleswig-Holstein-Lauenburg.
13. „ n. Hohenzollern.

Abtheilung II. Uebrige Staaten des Deutschen Reichs.

1. II. a. Norddeutschland (Meklenburg, Oldenburg ausser Birkenfeld, Lippesche Fürstenthümer).
2. „ b. Mitteldeutschland (Kgr. Sachsen, Anhalt, Braunschweig, Sächsisch-Thüringische Staaten, Waldeck).
3. „ c. Süddeutschland (Bayern mit Rheinpfalz, Hessen-Darmstadt, Birkenfeld, Elsass-Lothringen, Baden, Württemberg).

B. Uebrige Länder Europa's.

Reihenfolge: 1. Ost-Europa, 2. Mittel- und Süd-E., 3. West-E., 4. Nord-E.

Abtheilung III. Ost-Europa (Russisches Reich).

1. III. a. Die Ostsee-Provinzen und Finnland.
2. „ b. Klein- und West-Russland mit Littauen und Polen.
3. „ c. Gross-Russland, Kasan, Astrachan.
4. „ d. Kaukasusländer und Süd-Russland.

Abtheilung IV. Mittel- und Süd-Europa (Balkan-Halbinsel, Oesterreich-Ungarn, Italien und die Schweiz).

1. IV. a. Die Länder der unteren Donau (Rumänien, Serbien, Bulgarien u. s. w.).
2. IV. b. Türkei.
3. „ c. Griechenland.
4. „ d. Ungarn, Kroatien, Slavonien, Siebenbürgen.
5. „ e. Galizien und Bukowina.
6. „ f. Nord-Oesterreich (Böhmen, Mähren, Ob.- und Nd.-Oesterreich).
7. „ g. Süd-Oesterreich (Tirol, Salzburg, Steiermark, Kärnthen, Krain, Istrien und Dalmatien.
8. „ h. Nord-Italien.
9. „ i. Süd-Italien, Sicilien und benachbarte Inseln, Sardinien und Corsica.
10. „ k. Die Schweiz.

Abtheilung V. West-Europa.

1. V. a. Frankreich (ausser Corsica).
2. „ b. Spanien und Portugal.
3. „ c. Belgien.
4. „ d. England, Schottland und Irland.
5. „ e. Holland.

Abtheilung VI. Nord-Europa (Skandinavien).

1. VI. a. Dänemark.
2. „ b. Norwegen.
3. „ c. Schweden.

Abtheilung VII. Nachbildungen und Modelle.

1. VII. a. Gipsabgüsse, galvanoplastische Nachbildungen.
2. „ b. Modelle.
3. „ c. Bildliche Darstellungen.

Abtheilung VIII. Doubletten.

II. Katalog des wissenschaftlichen Apparates.

C. Archiv und Handbibliothek.

Abtheilung IX. Archivalia.

1. IX. a. Handzeichnungen, Photographieen und gedruckte Abbildungen.
2. „ b. Original-Fundberichte (Manuscripte), Zeitungs- und Journal-Berichte etc.
3. „ c. Aeltere Kataloge, Original-Kataloge, Neben-Kataloge und Verzeichniss der Gold- und Silberfunde.
4. „ d. Karten, kartographische Arbeiten.

Abtheilung X. Handbibliothek.

Dem Plan zur Aufstellung der Alterthümer aus den ausserdeutschen Ländern Europa's liegt die gleiche Anordnung, wie die des Katalogs zu Grunde, indem vom Osten zur Mitte, dem Süden und Westen vorgegangen wird und der Norden den Beschluss bildet. Dasselbe Princip ist auch bei der Anordnung der Alterthümer Deutschlands massgebend und zwar folgen sich: 1. **Ost-Deutschland** (Ost- und West-Preussen, Pommern, Posen, Schlesien, Brandenburg), 2. **Mittel-Deutschl.** (Prov. Sachsen, Königr. Sachsen, Thüringen), 3. **Süd-D.** (Bayern, Württemberg, Baden, Elsass. Rheinbayern, Hessen-Darmstadt), 4. **West-D.** (Rheinprov., Hessen-Nassau, Westfalen), 5. **Nordwest-D.** (Hannover, Meklenburg, Schleswig-Holstein).

Abkürzungen.

Hhe. = Höhe.
Lge. = Länge.
gr. Br. = grösste Breite.
kl. Br. = kleinste Breite.
o. Dm. = oberer Durchmesser.
m. Dm. = mittlerer Durchmesser.
u. Dm. = unterer Durchmesser.
gr. Uf. = grösster Umfang.

Org. Subst. = Organische Substanz.

Summe d. Gegenst. = Summe der Gegenstände.

Br. u. E. = Bronze und Eisen.
Elktrn. = Elektron.
Bernst. = Bernstein.
Elfenbn. = Elfenbein.
Muschln. = Muscheln.

Ansiedelngn. = Ansiedelungen.
Höhln. = Höhlen.
Pfahlbtn. = Pfahlbauten.
Befestg. = Befestigungen.
Hügelgr. = Hügelgräber.
Skeletgr. = Skeletgräber.
Gr. m. p. Vbr. = Gräber mit partieller Verbrennung.
tot. V. = totale Verbrennung.
Unbest. = Unbestimmt.

Bemerkung: Die Summe der Gegenstände aus Stein enthält auch die Zahl der Flintgegenstände.

1. Nummer.	2. Fundort.	3. Zeichnung.	4. Gegenstand, dessen Art, Form, Ornament und Erhaltungs-Zustand.	5. Maasse.	6. Material u. Farbe.	7. Etikett-Nummer.	8. Zubehörige Funde.	9. Art der Fundstätte.	10. Bestattungsart.	11. Bemerkungen.	12. Vorbesitzer Jahr und Art der Erwerbung.
Laufende No. 1 Acten-No. 2217/84 Inventar-No. II 44.84. Frühere No.	Ort: Bergkirchen Kreis: Minden Regierungsbezirk: Minden Land: Westfalen.	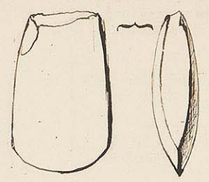	Beinbeil, an einer Seite im geschliffen, mit Rücksicht auf Schaftung.	Hhe.: 2,3 Lge.: 9 gr.Br.: 5,4 kl.Br.: o.Dm. m.Dm. u.Dm. gr.Uf.	Gestein: Dorit? (Flint:) Metall: Thon: Glas: Org. Subst.:	№ I k 1.		See oder Moor? Acker, Haide, Wald? Offene Ansiedelung, Höhle, Pfahlbau? Befestigung?	Dolmen, Ganggrab, Riesenbett? Stein oder Erdhügel? Flachgrab?	Leichenbeisetzung? (hockend od. gestreckt od. Schädelgrab?) Partielle oder totale Verbrennung? Mit Beigabe von Thierknochen?		Gutsbesitzer Hermann Pastor Priess in Bergkirchen 1884. E.J.I. 12624
Laufende No. 2. Acten-No. 622.87 Inventar-No. II. 93.87. Frühere No.	Ort: Unbekannt. Kreis: Regierungsbezirk: Land: Prov. Westfalen.	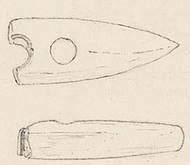	Hammer aus schwarzem Gestein, zum zweiten Mal durchbohrt, nach dem er beim ersten Bohrloch zerbrochen war, neben diesem der Anfang einer dritten Durchbohrg.	Hhe.: Lge.: 10,7 gr.Br.: 5 kl.Br.: o.Dm. m.Dm. u.Dm. gr.Uf.	Gestein: (Flint:) Metall: Thon: Glas: Org. Subst.:	№ I. k. 2.		See oder Moor? Acker, Haide, Wald? Offene Ansiedelung, Höhle, Pfahlbau? Befestigung?	Dolmen, Ganggrab, Riesenbett? Stein oder Erdhügel? Flachgrab?	Leichenbeisetzung? (hockend od. gestreckt od. Schädelgrab?) Partielle oder totale Verbrennung? Mit Beigabe von Thierknochen?		Alter Besitz. E.J.I. 150.87. B 75 ord.
Laufende No. 3. Acten-No. Inventar-No. Frühere No.	Ort: Unbekannt. Kreis: Regierungsbezirk: Land: Prov. Westfalen.	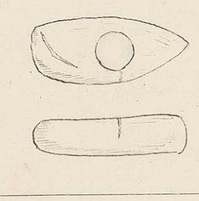	Durchbohrter Steinhammer.	Hhe.: Lge.: 11,8 gr.Br.: 5,5 kl.Br.: o.Dm. m.Dm. u.Dm. gr.Uf.	Gestein: (Flint:) Metall: Thon: Glas: Org. Subst.:	№ I. k. 3.		See oder Moor? Acker, Haide, Wald? Offene Ansiedelung, Höhle, Pfahlbau? Befestigung?	Dolmen, Ganggrab, Riesenbett? Stein oder Erdhügel? Flachgrab?	Leichenbeisetzung? (hockend od. gestreckt od. Schädelgrab?) Partielle oder totale Verbrennung? Mit Beigabe von Thierknochen?		1875 ord.
Laufende No. 4. Acten-No. Inventar-No. Frühere No.	Ort: Unbekannt. Kreis: Regierungsbezirk: Land: Prv. Westfalen.	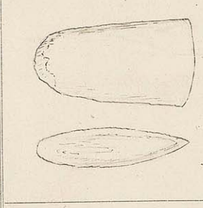	Kleines Steinbeil.	Hhe.: Lge.: 10,2 gr.Br.: 5,2 kl.Br.: o.Dm. m.Dm. u.Dm. gr.Uf.	Gestein: (Flint:) Metall: Thon: Glas: Org. Subst.:	№ I. k. 4.		See oder Moor? Acker, Haide, Wald? Offene Ansiedelung, Höhle, Pfahlbau? Befestigung?	Dolmen, Ganggrab, Riesenbett? Stein oder Erdhügel? Flachgrab?	Leichenbeisetzung? (hockend od. gestreckt od. Schädelgrab?) Partielle oder totale Verbrennung? Mit Beigabe von Thierknochen?		1875 ord. Sammlung Essellen. 1879.
Laufende No. 5. Acten-No. 1314.79. Inventar-No. II. 8.80. Frühere No.	Ort: Porta. Kreis: Minden. Regierungsbezirk: Minden. Land:		Kleines ziemlich roh gearbeitetes Gefäss aus braunem Thon, ursprünglich zweihenklig, ein Henkel ist abgebrochen.	Hhe.: 7 Lge.: gr.Br.: 7,5 kl.Br.: 4 o.Dm. 6,2 m.Dm. 7,5 u.Dm. 4 gr.Uf. 24,9	Gestein: (Flint:) Metall: Thon: braun. Glas: Org. Subst.:	№ I. k. 5.		See oder Moor? Acker, Haide, Wald? Offene Ansiedelung, Höhle, Pfahlbau? Befestigung?	Dolmen, Ganggrab, Riesenbett? Stein oder Erdhügel? Flachgrab?	Leichenbeisetzung? (hockend od. gestreckt od. Schädelgrab?) Partielle oder totale Verbrennung? Mit Beigabe von Thierknochen?		22.10.87.
Laufende No. 6. Acten-No. Inventar-No. Frühere No.	Ort: Gegend von Münster. Kreis: Münster. Regierungsbezirk: Münster. Land:	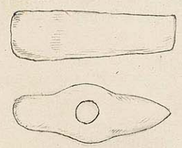	Durchbohrter Steinhammer.	Hhe.: Lge.: 11,8 gr.Br.: 4,5 kl.Br.: o.Dm. m.Dm. u.Dm. gr.Uf.	Gestein: (Flint:) Metall: Thon: Glas: Org. Subst.:	№ I. k. 6.		See oder Moor? Acker, Haide, Wald? Offene Ansiedelung, Höhle, Pfahlbau? Befestigung?	Dolmen, Ganggrab, Riesenbett? Stein oder Erdhügel? Flachgrab?	Leichenbeisetzung? (hockend od. gestreckt od. Schädelgrab?) Partielle oder totale Verbrennung? Mit Beigabe von Thierknochen?		
Laufende No. 7. Acten-No. Inventar-No. Frühere No.	Ort: Dolberg. Kreis: Bochum. Regierungsbezirk: Münster. Land:	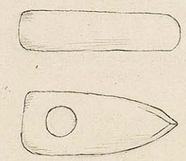	Durchbohrter Steinhammer.	Hhe.: Lge.: 14,5 gr.Br.: 6,2 kl.Br.: o.Dm. m.Dm. u.Dm. gr.Uf.	Gestein: (Flint:) Metall: Thon: Glas: Org. Subst.:	№ I. k. 7.		See oder Moor? Acker, Haide, Wald? Offene Ansiedelung, Höhle, Pfahlbau? Befestigung?	Dolmen, Ganggrab, Riesenbett? Stein oder Erdhügel? Flachgrab?	Leichenbeisetzung? (hockend od. gestreckt od. Schädelgrab?) Partielle oder totale Verbrennung? Mit Beigabe von Thierknochen?		

Summe d. Gegenst.:	a. Stein:	(Flint:	) Bronze:	Eisen:	Br. u. E.:	Gold:	Silber:	Elktr.:	
	Thon:	Glas:	Bernst.:	Holz:	Horn:	Knochen:	Elfenbn.:	Muschln.:	
Total-Summe d. Gegenst.:	a. Stein:	(Flint:	) Bronze:	Eisen:	Br. u. E.:	Gold:	Silber:	Elktr.:	
	Thon:	Glas:	Bernst.:	Holz:	Horn:	Knochen:	Elfenbn.:	Muschln.:	

Summe der Funde:	a. Seen:	Mooren:	Acker:	Haide:	Wald:	Ansiedelngn.:	Höhln.:	Pfahlbtn.:
	Befstg.:	Dolmen etc.	Hügelgr.:	Flachgr.:	Skeletgr.:	Gr. m. p. Vbr.	tot. V.:	Unbest.:
Total-Summe d. Funde:	a. Seen:	Mooren:	Acker:	Haide:	Wald:	Ansiedelngn.:	Höhln.:	Pfahlbtn.:
	Befstg.:	Dolmen etc.	Hügelgr.:	Flachgr.:	Skeletgr.:	Gr. m. p. Vbr.	tot. V.:	Unbest.:

Abtheilung: I. k. Westfalen. Fol. 2.

1. Nummer.	2. Fundort.	3. Zeichnung.	4. Gegenstand, dessen Art, Form, Ornament und Erhaltungs-Zustand.	5. Maasse.	6. Material u. Farbe.	7. Etikett-Nummer.	8. Zubehörige Funde.	9. Art der Fundstätte.	10. Bestattungsart.	11. Bemerkungen.	12. Vorbesitzer Jahr und Art der Erwerbung.
Laufende No. **8.** Acten-No. 1314. 92. Inventar-No. II. 8. 80. Frühere No.	Ort: Salzkotten. Kreis: Büren. Regierungsbezirk: Minden. Land:		Sehr grosses Steingerät (Ackergerät?) mit unvollendeter Durchbohrung.	Hhe.: Lge.: 37. gr. Br.: 8. kl. Br.: o. Dm. m. Dm. u. Dm. gr. Uf.	Gestein: (Flint:) Metall: Thon: Glas: Org. Subst.:	№ I. k. 8.		See oder Moor? Acker, Haide, Wald? Offene Ansiedelung, Höhle, Pfahlbau? Befestigung?	Dolmen, Ganggrab, Riesenbett? Stein oder Erdhügel? Flachgrab?	Leichenbeisetzung? (hockend od. gestreckt od. Schädelgrab?) Partielle oder totale Verbrennung? Mit Beigabe von Thierknochen?		Sammlung Essellen. 1879.
Laufende No. **9.** Acten-No. Inventar-No. Frühere No.	Ort: Sendenhorst. Kreis: Kr. Beckum. Regierungsbezirk: Münster. Land:		Steinhammer mit eben angefangenem Bohrloch.	Hhe.: Lge.: 16,2. gr. Br.: 4,4 kl. Br.: o. Dm. m. Dm. u. Dm. gr. Uf.	Gestein: (Flint:) Metall: Thon: Glas: Org. Subst.:	№ I. k. 9.		See oder Moor? Acker, Haide, Wald? Offene Ansiedelung, Höhle, Pfahlbau? Befestigung?	Dolmen, Ganggrab, Riesenbett? Stein oder Erdhügel? Flachgrab?	Leichenbeisetzung? (hockend od. gestreckt od. Schädelgrab?) Partielle oder totale Verbrennung? Mit Beigabe von Thierknochen?		1875 ank.
Laufende No. **10.** Acten-No. Inventar-No. Frühere No. Ges.	Ort: Dülmen. Kreis: Coesfeld. Regierungsbezirk: Münster. Land:	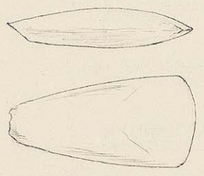	Graues Feuersteinbeil, überall poliert, am Bahnende und an einer Ecke der Schneide etwas defect.	Hhe.: Lge.: 14,5. gr. Br.: 6,7. kl. Br.: o. Dm. m. Dm. u. Dm. gr. Uf.	Gestein: (Flint: grau.) Metall: Thon: Glas: Org. Subst.:	№ I. k. 10.		See oder Moor? Acker, Haide, Wald? Offene Ansiedelung, Höhle, Pfahlbau? Befestigung?	Dolmen, Ganggrab, Riesenbett? Stein oder Erdhügel? Flachgrab?	Leichenbeisetzung? (hockend od. gestreckt od. Schädelgrab?) Partielle oder totale Verbrennung? Mit Beigabe von Thierknochen?		1875 ank.
Laufende No. **11.** Acten-No. Inventar-No. Frühere No.	Ort: Dülmen. Kreis: Regierungsbezirk: Land:	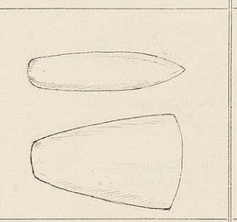	Kleines Steinbeil, an der Schneide (poliert) abgeschliffen.	Hhe.: Lge.: 8,7. gr. Br.: 5,4. kl. Br.: o. Dm. m. Dm. u. Dm. gr. Uf.	Gestein: (Flint:) Metall: Thon: Glas: Org. Subst.:	№ I. k. 11.		See oder Moor? Acker, Haide, Wald? Offene Ansiedelung, Höhle, Pfahlbau? Befestigung?	Dolmen, Ganggrab, Riesenbett? Stein oder Erdhügel? Flachgrab?	Leichenbeisetzung? (hockend od. gestreckt od. Schädelgrab?) Partielle oder totale Verbrennung? Mit Beigabe von Thierknochen?		1875 ank.
Laufende No. **12.** Acten-No. Inventar-No. Frühere No.	Ort: Dülmen. Kreis: Regierungsbezirk: Land:	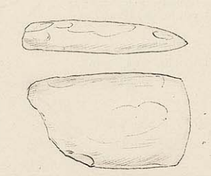	Steinbeil, am Bahnende sehr defect.	Hhe.: Lge.: 8,7. gr. Br.: 5,6. kl. Br.: o. Dm. m. Dm. u. Dm. gr. Uf.	Gestein: (Flint:) Metall: Thon: Glas: Org. Subst.:	№ I. k. 12.		See oder Moor? Acker, Haide, Wald? Offene Ansiedelung, Höhle, Pfahlbau? Befestigung?	Dolmen, Ganggrab, Riesenbett? Stein oder Erdhügel? Flachgrab?	Leichenbeisetzung? (hockend od. gestreckt od. Schädelgrab?) Partielle oder totale Verbrennung? Mit Beigabe von Thierknochen?		1875 ank.
Laufende No. **13.** Acten-No. Inventar-No. Frühere No.	Ort: Dülmen. Kreis: Regierungsbezirk: Land:	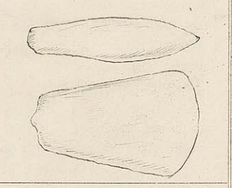	Kleines Steinbeil, an der Schneide etwas abgeschliffen, sonst nur wenig bearbeitet.	Hhe.: Lge.: 10,1. gr. Br.: 6,2. kl. Br.: o. Dm. m. Dm. u. Dm. gr. Uf.	Gestein: (Flint:) Metall: Thon: Glas: Org. Subst.:	№ I. k. 13.		See oder Moor? Acker, Haide, Wald? Offene Ansiedelung, Höhle, Pfahlbau? Befestigung?	Dolmen, Ganggrab, Riesenbett? Stein oder Erdhügel? Flachgrab?	Leichenbeisetzung? (hockend od. gestreckt od. Schädelgrab?) Partielle oder totale Verbrennung? Mit Beigabe von Thierknochen?		
Laufende No. **14.** Acten-No. Inventar-No. Frühere No.	Ort: Hamm. Kreis: Hamm. Regierungsbezirk: Arnsberg. Land:		Durchbohrter Hirschhorn-Hammer, an der Oberfläche ziemlich defect.	Hhe.: Lge.: 14,2. gr. Br.: 5,6. kl. Br.: o. Dm. m. Dm. u. Dm. gr. Uf.	Gestein: (Flint:) Metall: Thon: Glas: Org. Subst.: Horn.	№ I. k. 14.		See oder Moor? Acker, Haide, Wald? Offene Ansiedelung, Höhle, Pfahlbau? Befestigung?	Dolmen, Ganggrab, Riesenbett? Stein oder Erdhügel? Flachgrab?	Leichenbeisetzung? (hockend od. gestreckt od. Schädelgrab?) Partielle oder totale Verbrennung? Mit Beigabe von Thierknochen?	In der Lippe gefunden.	

Summe d. Gegenst.:	a. Stein:	(Flint:	) Bronze:	Eisen:	Br. u. E.:	Gold:	Silber:	Elktr.:
	Thon:	Glas:	Bernst.:	Holz:	Horn:	Knochen:	Elfenbn.:	Muschln.:
Total-Summe d. Gegenst.:	a. Stein:	(Flint:	) Bronze:	Eisen:	Br. u. E.:	Gold:	Silber:	Elktr.:
	Thon:	Glas:	Bernst.:	Holz:	Horn:	Knochen:	Elfenbn.:	Muschln.:

Summe der Funde:	a. Seen:	Mooren:	Acker:	Haide:	Wald:	Ansiedelngn.:	Höhln.:	Pfahlbtn.:
	Befstg.:	Dolmen etc.	Hügelgr.:	Flachgr.:	Skeletgr.:	Gr. m. p. Vbr.	tot. V.:	Unbest.:
Total-Summe d. Funde:	a. Seen:	Mooren:	Acker:	Haide:	Wald:	Ansiedelngn.:	Höhln.:	Pfahlbtn.:
	Befstg.:	Dolmen etc.	Hügelgr.:	Flachgr.:	Skeletgr.:	Gr. m. p. Vbr.	tot. V.:	Unbest.:

1. Nummer.	2. Fundort.	3. Zeichnung.	4. Gegenstand; dessen Art, Form, Ornament und Erhaltungs-Zustand.	5. Maasse.	6. Material u. Farbe.
Laufende No. 15. Acten-No. Inventar-No. Frühere No.	Ort: Hamm. Kreis: Hamm. Regierungsbezirk: Arnsberg. Land:	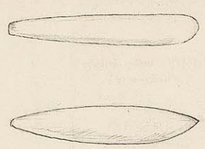	Steinkeil, sehr schön ausgearbeitet.	Hhe.: Lge.: 17,7 gr. Br.: 2,9 kl. Br.: o. Dm. m. Dm. u. Dm. gr. Uf.	Gestein: (Flint:) Metall: Thon: Glas: Org. Subst.:
Laufende No. 16. Acten-No. Inventar-No. Frühere No.	Ort: Hamm. Kreis: Regierungsbezirk: Land:		Pfeilspitze von Feuerstein, blattförmig.	Hhe.: Lge.: 4 gr. Br.: 1,9 kl. Br.: o. Dm. m. Dm. u. Dm. gr. Uf.	Gestein: (Flint: grau.) Metall: Thon: Glas: Org. Subst.:
Laufende No. 17. Acten-No. a-d Inventar-No. Frühere No.	Ort: Hamm. Kreis: Regierungsbezirk: Land:		Vier kleine Pfeilspitzen mit einer Zunge zum Befestigen, an einer ist die Spitze abgebrochen.	Hhe.: Lge.: gr. Br.: kl. Br.: o. Dm. m. Dm. u. Dm. gr. Uf.	Gestein: (Flint:) Metall: Thon: Glas: Org. Subst.:
Laufende No. 18. Acten-No. a-d Inventar-No. Frühere No.	Ort: Hamm. Kreis: Regierungsbezirk: Land:		Vier kleine Pfeilspitzen von Feuerstein.	Hhe.: Lge.: gr. Br.: kl. Br.: o. Dm. m. Dm. u. Dm. gr. Uf.	Gestein: (Flint:) Metall: Thon: Glas: Org. Subst.:
Laufende No. 19. Acten-No. Inventar-No. Frühere No.	Ort: Hamm Kreis: Regierungsbezirk: Land:		Prismatische Messer von Feuerstein.	Hhe.: Lge.: gr. Br.: kl. Br.: o. Dm. m. Dm. u. Dm. gr. Uf.	Gestein: (Flint:) Metall: Thon: Glas: Org. Subst.:
Laufende No. 20. Acten-No. a-l Inventar-No. Frühere No.	Ort: Hamm. Kreis: Regierungsbezirk: Land:		Vier durchbohrte Tierzähne u. einer ohne Durchbohrung.	Hhe.: Lge.: gr. Br.: kl. Br.: o. Dm. m. Dm. u. Dm. gr. Uf.	Gestein: (Flint:) Metall: Thon: Glas: Org. Subst.: Zähne.
Laufende No. 21. Acten-No. Inventar-No. Frühere No.	Ort: Hamm. Kreis: Regierungsbezirk: Land:		Fragment einer Fibel, ein Anhänger, ein Nagel, Ringe, Spiralen u. verschiedene kleine Fragmente von Bronze, gesammelt auf dem sog. Alt-Lüner Weg.	Hhe.: Lge.: gr. Br.: kl. Br.: o. Dm. m. Dm. u. Dm. gr. Uf.	Gestein: (Flint:) Metall: Bronze. Thon: Glas: Org. Subst.:

Summe d. Gegenst.:	a. Stein:	(Flint:	) Bronze:	Eisen:	Br. u. E.:	Gold:	Silber:	Elktr.:
	Thon:	Glas:	Bernst.:	Holz:	Horn:	Knochen:	Elfenbn.:	Muschln.:
Total-Summe d. Gegenst.:	a. Stein:	(Flint:	) Bronze:	Eisen:	Br. u. E.:	Gold:	Silber:	Elktr.:
	Thon:	Glas:	Bernst.:	Holz:	Horn:	Knochen:	Elfenbn.:	Muschln.:

7. Etikett-Nummer.	8. Zubehörige Funde.	9. Art der Fundstätte.		10. Bestattungsart.	11. Bemerkungen.	12. Vorbesitzer Jahr und Art der Erwerbung.
№ I. k. 15.		See oder Moor? Acker, Haide, Wald? Offene Ansiedelung, Höhle, Pfahlbau? Befestigung?	Dolmen, Ganggrab, Riesenbett? Stein oder Erdhügel? Flachgrab?	Leichenbeisetzung? (hockend od. gestreckt od. Schädelgrab?) Partielle oder totale Verbrennung? Mit Beigabe von Thierknochen?	auf der Nordenfeldmark gefunden.	Sammlung Essellen.
№ I. k. 16.		See oder Moor? Acker, Haide, Wald? Offene Ansiedelung, Höhle, Pfahlbau? Befestigung?	Dolmen, Ganggrab, Riesenbett? Stein oder Erdhügel? Flachgrab?	Leichenbeisetzung? (hockend od. gestreckt od. Schädelgrab?) Partielle oder totale Verbrennung? Mit Beigabe von Thierknochen?		1963 vorh.
№ I. k. 17.		See oder Moor? Acker, Haide, Wald? Offene Ansiedelung, Höhle, Pfahlbau? Befestigung?	Dolmen, Ganggrab, Riesenbett? Stein oder Erdhügel? Flachgrab?	Leichenbeisetzung? (hockend od. gestreckt od. Schädelgrab?) Partielle oder totale Verbrennung? Mit Beigabe von Thierknochen?		1963 vorh.
№ I. k. 18.		See oder Moor? Acker, Haide, Wald? Offene Ansiedelung, Höhle, Pfahlbau? Befestigung?	Dolmen, Ganggrab, Riesenbett? Stein oder Erdhügel? Flachgrab?	Leichenbeisetzung? (hockend od. gestreckt od. Schädelgrab?) Partielle oder totale Verbrennung? Mit Beigabe von Thierknochen?		1963 vorh.
№ I. k. 19.		See oder Moor? Acker, Haide, Wald? Offene Ansiedelung, Höhle, Pfahlbau? Befestigung?	Dolmen, Ganggrab, Riesenbett? Stein oder Erdhügel? Flachgrab?	Leichenbeisetzung? (hockend od. gestreckt od. Schädelgrab?) Partielle oder totale Verbrennung? Mit Beigabe von Thierknochen?		
№ I. k. 20.		See oder Moor? Acker, Haide, Wald? Offene Ansiedelung, Höhle, Pfahlbau? Befestigung?	Dolmen, Ganggrab, Riesenbett? Stein oder Erdhügel? Flachgrab?	Leichenbeisetzung? (hockend od. gestreckt od. Schädelgrab?) Partielle oder totale Verbrennung? Mit Beigabe von Thierknochen?		1963 vorh. a-c, e: Inv. 1986
№ I. k. 21.		See oder Moor? Acker, Haide, Wald? Offene Ansiedelung, Höhle, Pfahlbau? Befestigung?	Dolmen, Ganggrab, Riesenbett? Stein oder Erdhügel? Flachgrab?	Leichenbeisetzung? (hockend od. gestreckt od. Schädelgrab?) Partielle oder totale Verbrennung? Mit Beigabe von Thierknochen?		

Summe der Funde:	a. Seen:	Mooren:	Acker:	Haide:	Wald:	Ansiedelngn.:	Höhln.:	Pfahlbtn.:
	Befstg.:	Dolmen etc.	Hügelgr.:	Flachgr.:	Skeletgr.:	Gr. m. p. Vbr.	tot. V.:	Unbest.:
Total-Summe d. Funde:	a. Seen:	Mooren:	Acker:	Haide:	Wald:	Ansiedelngn.:	Höhln.:	Pfahlbtn.:
	Befstg.:	Dolmen etc.	Hügelgr.:	Flachgr.:	Skeletgr.:	Gr. m. p. Vbr.	tot. V.:	Unbest.:

1. Nummer.	2. Fundort.	3. Zeichnung.	4. Gegenstand, dessen Art, Form, Ornament und Erhaltungs-Zustand.	5. Maasse.	6. Material u. Farbe.	7. Etikett-Nummer.	8. Zubehörige Funde.	9. Art der Fundstätte.	10. Bestattungsart.	11. Bemerkungen.	12. Vorbesitzer Jahr und Art der Erwerbung.
Laufende No. **22.** Acten-No. Inventar-No. Frühere No.	Ort: Norddinker. Kreis: Hamm. Regierungsbezirk: Arnsberg. Land:	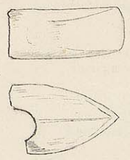	Fragment eines durchbohrten Steinhammers.	Hhe.: Lge.: 6,7 gr. Br.: 5,3 kl. Br.: o. Dm. m. Dm. u. Dm. gr. Uf.	Gestein: (Flint:) Metall: Thon: Glas: Org. Subst.:	№ I. k. 22.		See oder Moor? Acker, Haide, Wald? Offene Ansiedelung, Höhle, Pfahlbau? Befestigung?	Dolmen, Ganggrab, Riesenbett? Stein oder Erdhügel? Flachgrab?	Leichenbeisetzung? (hockend od. gestreckt od. Schädelgrab?) Partielle oder totale Verbrennung? Mit Beigabe von Thierknochen?		Sammlung Essellen.
Laufende No. **23.** Acten-No. Inventar-No. Frühere No.	Ort: Unbekannt. Kreis: Regierungsbezirk: Land: Westfalen.	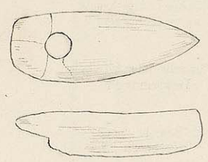	Grosser durchbohrter Steinhammer, am Bahnende teilweise zusammengesetzt teilweise defect.	Hhe.: Lge.: 20,4 gr. Br.: 8. kl. Br.: o. Dm. m. Dm. u. Dm. gr. Uf.	Gestein: (Flint:) Metall: Thon: Glas: Org. Subst.:	№ I. k. 23.		See oder Moor? Acker, Haide, Wald? Offene Ansiedelung, Höhle, Pfahlbau? Befestigung?	Dolmen, Ganggrab, Riesenbett? Stein oder Erdhügel? Flachgrab?	Leichenbeisetzung? (hockend od. gestreckt od. Schädelgrab?) Partielle oder totale Verbrennung? Mit Beigabe von Thierknochen?		1875 Bd.
Laufende No. **24.** Acten-No. Inventar-No. Frühere No.	Ort: Sendenhorst. Kreis: Bochum. Regierungsbezirk: Münster. Land:		Kleiner Napf aus grauem Thon, ausserordentlich roh gearbeitet, teils ergänzt.	Hhe.: 8,4 Lge.: gr. Br.: 12. kl. Br.: 5,5 o. Dm. 10,5 m. Dm. u. Dm. 5,5 gr. Uf. 37,5	Gestein: (Flint:) Metall: Thon: grau. Glas: Org. Subst.:	№ I. k. 24.		See oder Moor? Acker, Haide, Wald? Offene Ansiedelung, Höhle, Pfahlbau? Befestigung?	Dolmen, Ganggrab, Riesenbett? Stein oder Erdhügel? Flachgrab?	Leichenbeisetzung? (hockend od. gestreckt od. Schädelgrab?) Partielle oder totale Verbrennung? Mit Beigabe von Thierknochen?		
Laufende No. **25.** Acten-No. Inventar-No. Frühere No.	Ort: Unbekannt. Kreis: Regierungsbezirk: Land: Westfalen.		Urne aus braunem Thon, teils ergänzt.	Hhe.: 22,8 Lge.: gr. Br.: 23. kl. Br.: 10,5 o. Dm. 18. m. Dm. 23. u. Dm. 10,5 gr. Uf. 73,6	Gestein: (Flint:) Metall: Thon: braun. Glas: Org. Subst.:	№ I. k. 25.		See oder Moor? Acker, Haide, Wald? Offene Ansiedelung, Höhle, Pfahlbau? Befestigung?	Dolmen, Ganggrab, Riesenbett? Stein oder Erdhügel? Flachgrab?	Leichenbeisetzung? (hockend od. gestreckt od. Schädelgrab?) Partielle oder totale Verbrennung? Mit Beigabe von Thierknochen?		
Laufende No. **26.** Acten-No. Inventar-No. Frühere No.	Ort: Unbekannt. Kreis: Regierungsbezirk: Land: Westfalen.		Urne aus braunem Thon, der obere Rand ist nach innen ausgezackt.	Hhe.: 19,2 Lge.: gr. Br.: 19,5 kl. Br.: 10,5 o. Dm. 16,9 m. Dm. u. Dm. 10,5 gr. Uf. 61,6	Gestein: (Flint:) Metall: Thon: braun. Glas: Org. Subst.:	№ I. k. 26.		See oder Moor? Acker, Haide, Wald? Offene Ansiedelung, Höhle, Pfahlbau? Befestigung?	Dolmen, Ganggrab, Riesenbett? Stein oder Erdhügel? Flachgrab?	Leichenbeisetzung? (hockend od. gestreckt od. Schädelgrab?) Partielle oder totale Verbrennung? Mit Beigabe von Thierknochen?		
Laufende No. **27.** Acten-No. Inventar-No. Frühere No.	Ort: Gegend von Hamm. Kreis: Hamm. Regierungsbezirk: Arnsberg. Land:	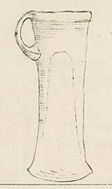	Hohlcelt von Bronze mit Oehr.	Hhe.: Lge.: 11,1. gr. Br.: 4,2. kl. Br.: o. Dm. m. Dm. u. Dm. gr. Uf.	Gestein: (Flint:) Metall: Br. Thon: Glas: Org. Subst.:	№ I. k. 27.		See oder Moor? Acker, Haide, Wald? Offene Ansiedelung, Höhle, Pfahlbau? Befestigung?	Dolmen, Ganggrab, Riesenbett? Stein oder Erdhügel? Flachgrab?	Leichenbeisetzung? (hockend od. gestreckt od. Schädelgrab?) Partielle oder totale Verbrennung? Mit Beigabe von Thierknochen?		Westbarrin
Laufende No. ~~28.~~ Acten-No. Inventar-No. Frühere No.	Ort: Gegend von Hamm. Kreis: Regierungsbezirk: Land:		Grössere Menge von Thonscherben von Gefässen aus der Steinzeit mit sehr verschiedenen Mustern, z. T. mit weisser Einlage.	Hhe.: Lge.: gr. Br.: kl. Br.: o. Dm. m. Dm. u. Dm. gr. Uf.	Gestein: (Flint:) Metall: Thon: bräunl. Glas: Org. Subst.:	№ ~~I. k. 28.~~		See oder Moor? Acker, Haide, Wald? Offene Ansiedelung, Höhle, Pfahlbau? Befestigung?	Dolmen, Ganggrab, Riesenbett? Stein oder Erdhügel? Flachgrab?	Leichenbeisetzung? (hockend od. gestreckt od. Schädelgrab?) Partielle oder totale Verbrennung? Mit Beigabe von Thierknochen?	Vgl. I. k. 604-606.	

Summe d. Gegenst.:	a. Stein:	(Flint:	) Bronze:	Eisen:	Br. u. E.:	Gold:	Silber:	Elktr.:		
	Thon:	Glas:	Bernst.:	Holz:	Horn:	Knochen:	Elfenbn.:	Muschln.:		
Total-Summe d. Gegenst.:	a. Stein:	(Flint:	) Bronze:	Eisen:	Br. u. E.:	Gold:	Silber:	Elktr.:		
	Thon:	Glas:	Bernst.:	Holz:	Horn:	Knochen:	Elfenbn.:	Muschln.:		

Summe der Funde:	a. Seen:	Mooren:	Acker:	Haide:	Wald:	Ansiedelngn.:	Höhln.:	Pfahlbtn.:	
	Befstg.:	Dolmen etc.	Hügelgr.:	Flachgr.:	Skeletgr.:	Gr. m. p. Vbr.	tot. V.:	Unbest.:	
Total-Summe d. Funde:	a. Seen:	Mooren:	Acker:	Haide:	Wald:	Ansiedelngn.:	Höhln.:	Pfahlbtn.:	
	Befstg.:	Dolmen etc.	Hügelgr.:	Flachgr.:	Skeletgr.:	Gr. m. p. Vbr.	tot. V.:	Unbest.:	

1. Nummer.	2. Fundort.	3. Zeichnung.	4. Gegenstand, dessen Art, Form, Ornament und Erhaltungs-Zustand.	5. Maasse.	6. Material u. Farbe.
Laufende No. 29. Acten-No. 739. 87. Inventar-No. II. 107. 87. Frühere No.	Ort: Lämershagen. Kreis: Bielefeld. Regierungsbezirk: Minden. Land:		Urne aus braunem Thon, roh und schief gearbeitet, wenig gebrannt, teils ergänzt.	Hhe.: 19,5. Lge.: gr. Br.: 28. kl. Br.: 8,5. o. Dm. 19,5. m. Dm. u. Dm. 8,5 gr. Uf. 89.	Gestein: (Flint:) Metall: Thon: braun. Glas: Org. Subst.:
Laufende No. 30. Acten-No. Inventar-No. Frühere No.	Ort: Lämershagen. Kreis: Regierungsbezirk: Land:		Kleines Gefäss, am Rande etwas ergänzt, stand in der Urne I. k. 29.	Hhe.: 6,7. Lge.: gr. Br.: 10. kl. Br.: 4,7. o. Dm. 10. m. Dm. u. Dm. 4,7. gr. Uf. 31,8.	Gestein: (Flint:) Metall: Thon: braun. Glas: Org. Subst.:
Laufende No. 31. Acten-No. Inventar-No. Frühere No.	Ort: Lämershagen. Kreis: Regierungsbezirk: Land:	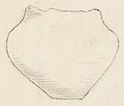	Urne aus braunem Thon, am oberen Rande defect.	Hhe.: 19,6. Lge.: gr. Br.: 25. kl. Br.: 6,5. o. Dm. m. Dm. u. Dm. 6,5. gr. Uf. 76,2.	Gestein: (Flint:) Metall: Thon: braun. Glas: Org. Subst.:
Laufende No. 32. Acten-No. Inventar-No. Frühere No.	Ort: Lämershagen. Kreis: Regierungsbezirk: Land:		Sehr defecte Urne aus braunem Thon, an einer Seite zwei grosse flache runde Vertiefungen.	Hhe.: 17,5. Lge.: gr. Br.: 27. kl. Br.: 7,6. o. Dm. m. Dm. u. Dm. 7,6. gr. Uf.	Gestein: (Flint:) Metall: Thon: braun. Glas: Org. Subst.:
Laufende No. 33. Acten-No. Inventar-No. Frühere No.	Ort: Lämershagen. Kreis: Regierungsbezirk: Land:		Urne aus braunem Thon, sehr roh gearbeitet, mit rauher Aussenfläche, obere Rand fehlt.	Hhe.: 22,2. Lge.: gr. Br.: 27. kl. Br.: 12. o. Dm. 27. m. Dm. u. Dm. 12. gr. Uf.	Gestein: (Flint:) Metall: Thon: braun. Glas: Org. Subst.:
Laufende No. 34. Acten-No. Inventar-No. Frühere No.	Ort: Lämershagen. Kreis: Regierungsbezirk: Land:		Kleines Gefäss aus braunem Thon, aus der Urne No. I. k. 33.	Hhe.: 5,7. Lge.: gr. Br.: 6,6. kl. Br.: 3,3. o. Dm. 5,7. m. Dm. u. Dm. 3,3. gr. Uf. 20,8.	Gestein: (Flint:) Metall: Thon: braun. Glas: Org. Subst.:
Laufende No. 35. Acten-No. Inventar-No. Frühere No.	Ort: Lämershagen. Kreis: Regierungsbezirk: Land:		Zwei defecte Gefässe aus braunem Thon, ungeglättet.	Hhe.: Lge.: gr. Br.: kl. Br.: o. Dm. m. Dm. u. Dm. gr. Uf.	Gestein: (Flint:) Metall: Thon: braun. Glas: Org. Subst.:

Summe d. Gegenst.:	a. Stein:	(Flint:	) Bronze:	Eisen:	Br. u. E.:	Gold:	Silber:	Elktr.:
	Thon:	Glas:	Bernst.:	Holz:	Horn:	Knochen:	Elfenbn.:	Muschln.:
Total-Summe d. Gegenst.:	a. Stein:	(Flint:	) Bronze:	Eisen:	Br. u. E.:	Gold:	Silber:	Elktr.:
	Thon:	Glas:	Bernst.:	Holz:	Horn:	Knochen:	Elfenbn.:	Muschln.:

Abtheilung: I. k. Westfalen. Fol. 5.

7. Etikett-Nummer.	8. Zubehörige Funde.	9. Art der Fundstätte.		10. Bestattungsart.	11. Bemerkungen.	12. Vorbesitzer Jahr und Art der Erwerbung.
№ I. k. 29.		See oder Moor? Acker, Haide, Wald? Offene Ansiedelung, Höhle, Pfahlbau? Befestigung?	Dolmen, Ganggrab, Riesenbett? Stein oder Erdhügel? Flachgrab?	Leichenbeisetzung? (hockend od. gestreckt od. Schädelgrab?) Partielle oder totale Verbrennung? Mit Beigabe von Thierknochen?		Ausgrabung im Auftrage der General-Verwaltung durch Dr. Zeigel. E. J. II. 167. 87.
№ I. k. 30.		See oder Moor? Acker, Haide, Wald? Offene Ansiedelung, Höhle, Pfahlbau? Befestigung?	Dolmen, Ganggrab, Riesenbett? Stein oder Erdhügel? Flachgrab?	Leichenbeisetzung? (hockend od. gestreckt od. Schädelgrab?) Partielle oder totale Verbrennung? Mit Beigabe von Thierknochen?		
№ I. k. 31.		See oder Moor? Acker, Haide, Wald? Offene Ansiedelung, Höhle, Pfahlbau? Befestigung?	Dolmen, Ganggrab, Riesenbett? Stein oder Erdhügel? Flachgrab?	Leichenbeisetzung? (hockend od. gestreckt od. Schädelgrab?) Partielle oder totale Verbrennung? Mit Beigabe von Thierknochen?		
№ I. k. 32.		See oder Moor? Acker, Haide, Wald? Offene Ansiedelung, Höhle, Pfahlbau? Befestigung?	Dolmen, Ganggrab, Riesenbett? Stein oder Erdhügel? Flachgrab?	Leichenbeisetzung? (hockend od. gestreckt od. Schädelgrab?) Partielle oder totale Verbrennung? Mit Beigabe von Thierknochen?		
№ I. k. 33.		See oder Moor? Acker, Haide, Wald? Offene Ansiedelung, Höhle, Pfahlbau? Befestigung?	Dolmen, Ganggrab, Riesenbett? Stein oder Erdhügel? Flachgrab?	Leichenbeisetzung? (hockend od. gestreckt od. Schädelgrab?) Partielle oder totale Verbrennung? Mit Beigabe von Thierknochen?		
№ I. k. 34.		See oder Moor? Acker, Haide, Wald? Offene Ansiedelung, Höhle, Pfahlbau? Befestigung?	Dolmen, Ganggrab, Riesenbett? Stein oder Erdhügel? Flachgrab?	Leichenbeisetzung? (hockend od. gestreckt od. Schädelgrab?) Partielle oder totale Verbrennung? Mit Beigabe von Thierknochen?		1575 ark,
№ I. k. 35.		See oder Moor? Acker, Haide, Wald? Offene Ansiedelung, Höhle, Pfahlbau? Befestigung?	Dolmen, Ganggrab, Riesenbett? Stein oder Erdhügel? Flachgrab?	Leichenbeisetzung? (hockend od. gestreckt od. Schädelgrab?) Partielle oder totale Verbrennung? Mit Beigabe von Thierknochen?		

Summe der Funde:	a. Seen:	Mooren:	Acker:	Haide:	Wald:	Ansiedelngn.:	Höhln.:	Pfahlbtn.:
	Befstg.:	Dolmen etc.	Hügelgr.:	Flachgr.:	Skeletgr.:	Gr. m. p. Vbr.	tot. V.:	Unbest.:
Total-Summe d. Funde:	a. Seen:	Mooren:	Acker:	Haide:	Wald:	Ansiedelngn.:	Höhln.:	Pfahlbtn.:
	Befstg.:	Dolmen etc.	Hügelgr.:	Flachgr.:	Skeletgr.:	Gr. m. p. Vbr.	tot. V.:	Unbest.:

Abtheilung: Westfalen. Fol. 6.

1. Nummer.	2. Fundort.	3. Zeichnung.	4. Gegenstand, dessen Art, Form, Ornament und Erhaltungs-Zustand.	5. Maasse.	6. Material u. Farbe.	7. Etikett-Nummer.	8. Zubehörige Funde.	9. Art der Fundstätte.	10. Bestattungsart.	11. Bemerkungen.	12. Vorbesitzer Jahr und Art der Erwerbung.
Laufende No. 36. Acten-No. Inventar-No. Frühere No.	Ort: Lämmershagen. Kreis: Bielefeld. Regierungsbezirk: Minden. Land:		Grosse Urne aus braunem ungeglättetem Th. der obere Teil fehlt.	Hhe.: 16,5. Lge.: gr. Br.: 34,2. kl. Br.: 11,5 o. Dm. 34,2. m. Dm. u. Dm. 11,5. gr. Uf.	Gestein: (Flint:) Metall: Thon: braun. Glas: Org. Subst.:	№ I. k. 36.		See oder Moor? Acker, Haide, Wald? Offene Ansiedelung, Höhle, Pfahlbau? Befestigung?	Dolmen, Ganggrab, Riesenbett? Stein oder Erdhügel? Flachgrab?	Leichenbeisetzung? (hockend od. gestreckt od. Schädelgrab?) Partielle oder totale Verbrennung? Mit Beigabe von Thierknochen?		Weigel.
Laufende No. 37. Acten-No. III. 87. Inventar-No. II. 106. 87. Frühere No.	Ort: Minden. Kreis: Minden. Regierungsbezirk: Minden. Land:	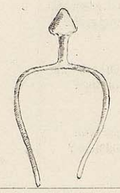	Zwei eiserne Sporen aus dem Mittelalter.	Hhe.: Lge.: gr. Br.: kl. Br.: o. Dm. m. Dm. u. Dm. gr. Uf.	Gestein: (Flint:) Metall: Eisen. Thon: Glas: Org. Subst.:	№ I. k. 37.		See oder Moor? Acker, Haide, Wald? Offene Ansiedelung, Höhle, Pfahlbau? Befestigung?	Dolmen, Ganggrab, Riesenbett? Stein oder Erdhügel? Flachgrab?	Leichenbeisetzung? (hockend od. gestreckt od. Schädelgrab?) Partielle oder totale Verbrennung? Mit Beigabe von Thierknochen?		Hr. Regierungs-Präsident von Pilgrim. Geschenk. E. J. II. 164. 87.
Laufende No. 38. Acten-No. Inventar-No. Frühere No.	Ort: Minden. Kreis: Regierungsbezirk: Land:		Fingerring aus Goldblech etwas verbogen, der Stein fehlt.	Hhe.: Lge.: gr. Br.: kl. Br.: o. Dm. m. Dm. u. Dm. gr. Uf.	Gestein: (Flint:) Metall: Gold. Thon: Glas: Org. Subst.:	№ I. k. 38.		See oder Moor? Acker, Haide, Wald? Offene Ansiedelung, Höhle, Pfahlbau? Befestigung?	Dolmen, Ganggrab, Riesenbett? Stein oder Erdhügel? Flachgrab?	Leichenbeisetzung? (hockend od. gestreckt od. Schädelgrab?) Partielle oder totale Verbrennung? Mit Beigabe von Thierknochen?		
Laufende No. 39. Acten-No. 830, 838, 847. 88. Inventar-No. II. 105. 88. Frühere No.	Ort: Lienen. Kreis: Tecklenburg. Regierungsbezirk: Münster. Land:		Schwarzes schön poliertes Steinbeil.	Hhe.: Lge.: 7,6. gr. Br.: 4,5. kl. Br.: o. Dm. m. Dm. u. Dm. gr. Uf.	Gestein: (Flint:) Metall: Thon: Glas: Org. Subst.:	№ I. k. 39.		See oder Moor? Acker, Haide, Wald? Offene Ansiedelung, Höhle, Pfahlbau? Befestigung?	Dolmen, Ganggrab, Riesenbett? Stein oder Erdhügel? Flachgrab?	Leichenbeisetzung? (hockend od. gestreckt od. Schädelgrab?) Partielle oder totale Verbrennung? Mit Beigabe von Thierknochen?		Hr. H. Sökeland. Moabit. Geschenk. E. J. II. 193. 88.
Laufende No. 40. Acten-No. Inventar-No. Frühere No.	Ort: Lengerich. Kreis: Tecklenburg. Regierungsbezirk: Land:		Römische gelbe Glaspaste mit roten Einlagen.	Hhe.: Lge.: 15,5. gr. Br.: 9,6. kl. Br.: o. Dm. m. Dm. u. Dm. gr. Uf.	Gestein: (Flint:) Metall: Thon: Glas: gelb u. rot. Org. Subst.:	№ I. k. 40.		See oder Moor? Acker, Haide, Wald? Offene Ansiedelung, Höhle, Pfahlbau? Befestigung?	Dolmen, Ganggrab, Riesenbett? Stein oder Erdhügel? Flachgrab?	Leichenbeisetzung? (hockend od. gestreckt od. Schädelgrab?) Partielle oder totale Verbrennung? Mit Beigabe von Thierknochen?		Inv. v. 1985 1975 ark,
Laufende No. 41. Acten-No. 546. 89. Inventar-No. II. 95. 89. Frühere No.	Ort: Porta. Kreis: Minden. Regierungsbezirk: Minden. Land:		Grosse Urne aus braunem Thon von doppelkonischer Form, ziemlich roh gearbeitet.	Hhe.: 28. Lge.: gr. Br.: 33. kl. Br.: 10. o. Dm. 22. m. Dm. u. Dm. 10. gr. Uf.	Gestein: (Flint:) Metall: Thon: braun. Glas: Org. Subst.:	№ I. k. 41.		See oder Moor? Acker, Haide, Wald? Offene Ansiedelung, Höhle, Pfahlbau? Befestigung?	Dolmen, Ganggrab, Riesenbett? Stein oder Erdhügel? Flachgrab?	Leichenbeisetzung? (hockend od. gestreckt od. Schädelgrab?) Partielle oder totale Verbrennung? Mit Beigabe von Thierknochen?		Hr. Geheimrat R. Virchow. Geschenk. E. J. II. 102. 89.
Laufende No. 42. Acten-No. 606. 89. Inventar-No. II. 101. 89. Frühere No.	Ort: Aldrup. Kreis: Tecklenburg. Regierungsbezirk: Münster. Land:		Steinbeil ausschwärzlich braunem Material, gut poliert.	Hhe.: Lge.: 8,4. gr. Br.: 5,5. kl. Br.: o. Dm. m. Dm. u. Dm. gr. Uf.	Gestein: (Flint:) Metall: Thon: Glas: Org. Subst.:	№ I. k. 42.		See oder Moor? Acker, Haide, Wald? Offene Ansiedelung, Höhle, Pfahlbau? Befestigung?	Dolmen, Ganggrab, Riesenbett? Stein oder Erdhügel? Flachgrab?	Leichenbeisetzung? (hockend od. gestreckt od. Schädelgrab?) Partielle oder totale Verbrennung? Mit Beigabe von Thierknochen?	1975 ark,	Hr. H. Sökeland. Moabit. Geschenk. E. J. II. 112. 89.

Summe d. Gegenst.:	a. Stein: / Thon:	(Flint: Glas: |) Bronze: Bernst.:	Eisen: Holz:	Br. u. E.: Horn:	Gold: Knochen:	Silber: Elfenbn.:	Elktr.: Muschln.:	Summe der Funde:	a. Seen: / Befstg.:	Mooren: Dolmen etc.	Acker: Hügelgr.:	Haide: Flachgr.:	Wald: Skeletgr.:	Ansiedelngn.: Gr. m. p. Vbr.	Höhln.: tot. V.:	Pfahlbtn.: Unbest.:
Total-Summe d. Gegenst.:	a. Stein: / Thon:	(Flint: Glas: |) Bronze: Bernst.:	Eisen: Holz:	Br. u. E.: Horn:	Gold: Knochen:	Silber: Elfenbn.:	Elktr.: Muschln.:	Total-Summe d. Funde:	a. Seen: / Befstg.:	Mooren: Dolmen etc.	Acker: Hügelgr.:	Haide: Flachgr.:	Wald: Skeletgr.:	Ansiedelngn.: Gr. m. p. Vbr.	Höhln.: tot. V.:	Pfahlbtn.: Unbest.:

1. Nummer.	2. Fundort.	3. Zeichnung.	4. Gegenstand, dessen Art, Form, Ornament und Erhaltungs-Zustand.	5. Maasse.	6. Material u. Farbe.
Laufende No. **43.** Acten-No. 1497.91. Inventar-No. II. 224.91. Frühere No.	Ort: Vlotho. Kreis: Herford. Regierungsbezirk: Minden. Land:	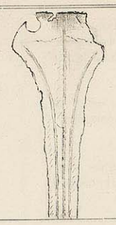	Bronze-Schwert mit sehr schmaler Klinge, drei erhabene Mittelrippen, der Griff fehlt.	Hhe.: Lge.: 50 cm gr. Br.: kl. Br.: o. Dm. m. Dm. u. Dm. gr. Uf.	Gestein: (Flint:) Metall: Br. Thon: Glas: Org. Subst.:
Laufende No. **44.** Acten-No. 844.93. Inventar-No. I 126.93. Frühere No.	Ort: Kreis: Regierungsbezirk: Münster. Land:		Unregelmässig geformtes und poliertes Beil aus graubraunem einfarbigem Gestein; an der Schneide gut erhalten.	Hhe.: Lge.: 11,4 gr. Br.: 3,5 kl. Br.: o. Dm. m. Dm. u. Dm. gr. Uf.	Gestein: graubraun. (Flint:) Metall: Thon: Glas: Org. Subst.:
Laufende No. × **45.** Acten-No. Inventar-No. Frühere No.	Ort: Kreis: Regierungsbezirk: Münster. Land:	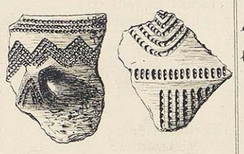	6 einige Thonscherben mit eingestochenen Ornamenten verschiedener Art.	Hhe.: Lge.: gr. Br.: kl. Br.: o. Dm. m. Dm. u. Dm. gr. Uf.	Gestein: (Flint:) Metall: Thon: braun. Glas: Org. Subst:
Laufende No. **46.** Acten-No. 1025.94. Inventar-No. II 186.94. Frühere No.	Ort: Lübbecke. Kreis: Lübbecke. Regierungsbezirk: Minden. Land:		Steinhammer mit kurzem Bahnende, rundlicher Verdickung um das Stielloch und axtförmiger beschädigter Schneide.	Hhe.: bis 4,3 Lge.: 10 gr. Br.: 4,3 kl. Br.: o. Dm. m. Dm. u. Dm. gr. Uf.	Gestein: grau (hell). (Flint:) Metall: Thon: Glas: Org. Subst.:
Laufende No. **47.** Acten-No. Inventar-No. Frühere No.	Ort: Lübbecke. Kreis: Regierungsbezirk: Land:		Hammer aus grauem scharfkörnigem Gestein, zieml. kurz, vom Bahnende nach der Schneide hin allmählich höher werdend, stumpfvierkantig; gut erhalten.	Hhe.: bis 4,5 Lge.: 8 gr. Br.: 4,2 kl. Br.: o. Dm. m. Dm. u. Dm. gr. Uf.	Gestein: grau. (Flint:) Metall: Thon: Glas: Org. Subst.:
Laufende No. **48.** Acten-No. 217.95. Inventar-No. II 30.95. Frühere No.	Ort: Nied.-Lengerich Kreis: Tecklenburg. Regierungsbezirk: Münster. Land:		Vierkantiges breites Beil aus schwarzem, geglättetem Stein, an der Schneide stark beschädigt.	Hhe.: Lge.: 9,8 gr. Br.: 6 kl. Br.: o. Dm. m. Dm. u. Dm. gr. Uf.	Gestein: schwarz. (Flint:) Metall: Thon: Glas: Org. Subst.:
Laufende No. **49.** Acten-No. Inventar-No. Frühere No.	Ort: Nieder-Lengerich. Kreis: Regierungsbezirk: Land:		Kleines vierkantiges Beil aus grauem Schiefer, an der Schneide wenig breiter als am Bahnende; gut erhalten.	Hhe.: Lge.: 6,9 gr. Br.: 3,6 kl. Br.: o. Dm. m. Dm. u. Dm. gr. Uf.	Gestein: grau. (Flint:) Metall: Thon: Glas: Org. Subst.:

7. Etikett-Nummer.	8. Zubehörige Funde.	9. Art der Fundstätte.		10. Bestattungsart.	11. Bemerkungen.	12. Vorbesitzer Jahr und Art der Erwerbung.
№		See oder Moor? Acker, Haide, Wald? Offene Ansiedelung, Höhle, Pfahlbau? Befestigung?	Dolmen, Ganggrab, Riesenbett? Stein oder Erdhügel? Flachgrab?	Leichenbeisetzung? (hockend od. gestreckt od. Schädelgrab?) Partielle oder totale Verbrennung? Mit Beigabe von Thierknochen?	S. Nachr. üb. Deutsche Alterthumsf. 1891. S. 96. Wellbergh?	Kr. Regierungs-Präsident v. Pilgrim in Minden. Geschenk. E. J. I. 285. 91.
№		See oder Moor? Acker, Haide, Wald? Offene Ansiedelung, Höhle, Pfahlbau? Befestigung?	Dolmen, Ganggrab, Riesenbett? Stein oder Erdhügel? Flachgrab?	Leichenbeisetzung? (hockend od. gestreckt od. Schädelgrab?) Partielle oder totale Verbrennung? Mit Beigabe von Thierknochen?		Hr. Lewin in Bork a. d. Lippe. E. J. I 109. 93. 1875 urk.
№		See oder Moor? Acker, Haide, Wald? Offene Ansiedelung, Höhle, Pfahlbau? Befestigung?	Dolmen, Ganggrab, Riesenbett? Stein oder Erdhügel? Flachgrab?	Leichenbeisetzung? (hockend od. gestreckt od. Schädelgrab?) Partielle oder totale Verbrennung? Mit Beigabe von Thierknochen?	Unter grossen Steinen gefunden.	1875 urk,
№		See oder Moor? Acker, Haide, Wald? Offene Ansiedelung, Höhle, Pfahlbau? Befestigung?	Dolmen, Ganggrab, Riesenbett? Stein oder Erdhügel? Flachgrab?	Leichenbeisetzung? (hockend od. gestreckt od. Schädelgrab?) Partielle oder totale Verbrennung? Mit Beigabe von Thierknochen?		Hr. Brauereibes. Louis Barre, Lübbecke. Geschenk. E. J. II 208. 94.
№		See oder Moor? Acker, Haide, Wald? Offene Ansiedelung, Höhle, Pfahlbau? Befestigung?	Dolmen, Ganggrab, Riesenbett? Stein oder Erdhügel? Flachgrab?	Leichenbeisetzung? (hockend od. gestreckt od. Schädelgrab?) Partielle oder totale Verbrennung? Mit Beigabe von Thierknochen?		
№		See oder Moor? Acker, Haide, Wald? Offene Ansiedelung, Höhle, Pfahlbau? Befestigung?	Dolmen, Ganggrab, Riesenbett? Stein oder Erdhügel? Flachgrab?	Leichenbeisetzung? (hockend od. gestreckt od. Schädelgrab?) Partielle oder totale Verbrennung? Mit Beigabe von Thierknochen?	1875 urk,	E. J. I 44. 95.
№		See oder Moor? Acker, Haide, Wald? Offene Ansiedelung, Höhle, Pfahlbau? Befestigung?	Dolmen, Ganggrab, Riesenbett? Stein oder Erdhügel? Flachgrab?	Leichenbeisetzung? (hockend od. gestreckt od. Schädelgrab?) Partielle oder totale Verbrennung? Mit Beigabe von Thierknochen?		1875 urk

Summe d. Gegenst.:	a. Stein:	(Flint:	) Bronze:	Eisen:	Br. u. E.:	Gold:	Silber:	Elktr.:
	Thon:	Glas:	Bernst.:	Holz:	Horn:	Knochen:	Elfenbn.:	Muschln.:

Total-Summe d. Gegenst.:	a. Stein:	(Flint:	) Bronze:	Eisen:	Br. u. E.:	Gold:	Silber:	Elktr.:
	Thon:	Glas:	Bernst.:	Holz:	Horn:	Knochen:	Elfenbn.:	Muschln.:

Summe der Funde:	a. Seen:	Mooren:	Acker:	Haide:	Wald:	Ansiedelngn.:	Höhln.:	Pfahlbtn.:
	Befstg.:	Dolmen etc.	Hügelgr.:	Flachgr.:	Skeletgr.:	Gr. m. p. Vbr.	tot. V.:	Unbest.:

Total-Summe d. Funde:	a. Seen:	Mooren:	Acker:	Haide:	Wald:	Ansiedelngn.:	Höhln.:	Pfahlbtn.:
	Befstg.:	Dolmen etc.	Hügelgr.:	Flachgr.:	Skeletgr.:	Gr. m. p. Vbr.	tot. V.:	Unbest.:

1. Nummer.	2. Fundort.	3. Zeichnung.	4. Gegenstand, dessen Art, Form, Ornament und Erhaltungs-Zustand.	5. Maasse.	6. Material u. Farbe.
Laufende No. **50.** Acten-No. 656.93. Inventar-No. II. 142.93. Frühere No.	Ort: Sohfeld. Kreis: Herford. Regierungsbezirk: Minden. Land:		Einbaum mit 4 Querrippen.	Hhe.: Lge.: 7,56 m. gr. Br.: kl. Br.: o. Dm. m. Dm. u. Dm. gr. Uf.	Gestein: (Flint:) Metall: Thon: Glas: Org. Subst.: Holz.
Laufende No. **51.** Acten-No. 851.95. Inventar-No. II. 139.95. Frühere No.	Ort: Herford. Kreis: Herford. Regierungsbezirk: Minden. Land:	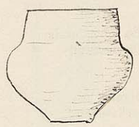	Grosse Urne mit Brandknochen.	Hhe.: 25. Lge.: gr. Br.: kl. Br.: o. Dm. 20,5. m. Dm. u. Dm. gr. Uf.	Gestein: (Flint:) Metall: Thon: braun. Glas: Org. Subst.:
Laufende No. **52.** Acten-No. 283.96. Inventar-No. II. 36.96 Frühere No.	Ort: Porta Westfalica Kreis: Minden. Regierungsbezirk: Minden. Land:	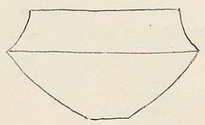	Breite Doppelkonische Urne.	Hhe.: 18,7. Lge.: gr. Br.: kl. Br.: o. Dm. 28. m. Dm. u. Dm. gr. Uf.	Gestein: (Flint:) Metall: Thon: Glas: Org. Subst.:
Laufende No. **53.** Acten-No. 283/96 Inventar-No. II. 36.96 Frühere No.	Ort: Porta Westf. Kreis: Regierungsbezirk: Land:		Kleines Beigefäss.	Hhe.: 7,5. Lge.: gr. Br.: kl. Br.: o. Dm. 6,5. m. Dm. u. Dm. gr. Uf.	Gestein: (Flint:) Metall: Thon: Glas: Org. Subst.:
Laufende No. **54.** Acten-No. 1105.96. Inventar-No. II. 221.96. Frühere No.	Ort: Porta Westf. Kreis: Regierungsbezirk: Land:		Hohe Doppelkonische Urne.	Hhe.: 23 Lge.: gr. Br.: kl. Br.: o. Dm. 25 m. Dm. u. Dm. gr. Uf.	Gestein: (Flint:) Metall: Thon: Glas: Org. Subst.:
Laufende No. **55.** Acten-No. Inventar-No. Frühere No.	Ort: Porta Westf. Kreis: Regierungsbezirk: Land:	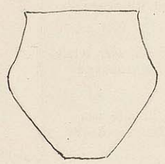	Dgl.	Hhe.: 23,5 Lge.: gr. Br.: kl. Br.: o. Dm. 23. m. Dm. u. Dm. gr. Uf.	Gestein: (Flint:) Metall: Thon: Glas: Org. Subst.:
Laufende No. **56.** Acten-No. Inventar-No. Frühere No.	Ort: Porta Westf. Kreis: Regierungsbezirk: Land:	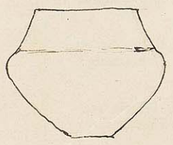	Terrinenförmige Urne.	Hhe.: 21,5 Lge.: gr. Br.: kl. Br.: o. Dm. 20. m. Dm. u. Dm. gr. Uf.	Gestein: (Flint:) Metall: Thon: Glas: Org. Subst.:

Summe d. Gegenst.:	a. Stein:	(Flint:	) Bronze:	Eisen:	Br. u. E.:	Gold:	Silber:	Elktr.:
	Thon:	Glas:	Bernst.:	Holz:	Horn:	Knochen:	Elfenbn.:	Muschln.:
Total-Summe d. Gegenst.:	a. Stein:	(Flint:	) Bronze:	Eisen:	Br. u. E.:	Gold:	Silber:	Elktr.:
	Thon:	Glas:	Bernst.:	Holz:	Horn:	Knochen:	Elfenbn.:	Muschln.:

7. Etikett-Nummer.	8. Zubehörige Funde.	9. Art der Fundstätte.		10. Bestattungsart.	11. Bemerkungen.	12. Vorbesitzer Jahr und Art der Erwerbung.
№		See oder Moor? Acker, Haide, Wald? Offene Ansiedelung, Höhle, Pfahlbau? Befestigung?	Dolmen, Ganggrab, Riesenbett? Stein oder Erdhügel? Flachgrab?	Leichenbeisetzung? (hockend od. gestreckt od. Schädelgrab?) Partielle oder totale Verbrennung? Mit Beigabe von Thierknochen?	Gefunden bei Regulierungsarbeiten der Werre, früher Acker.	Saline Neusalzwerk, Oeynhausen. (Kgl. Salzamt). Geschenk. E. 3. II. 171. 93.
№		See oder Moor? Acker, Haide, Wald? Offene Ansiedelung, Höhle, Pfahlbau? Befestigung?	Dolmen, Ganggrab, Riesenbett? Stein oder Erdhügel? Flachgrab?	Leichenbeisetzung? (hockend od. gestreckt od. Schädelgrab?) Partielle oder totale Verbrennung? Mit Beigabe von Thierknochen?	In der Nähe wurden viele Urnen, z. T. mit Steinen zugedeckt, gefunden.	Althoff u. Lahmeier, Baugeschäft, Herford. Geschenk. E. 3. II. 146. 95.
№		See oder Moor? Acker, Haide, Wald? Offene Ansiedelung, Höhle, Pfahlbau? Befestigung?	Dolmen, Ganggrab, Riesenbett? Stein oder Erdhügel? Flachgrab?	Leichenbeisetzung? (hockend od. gestreckt od. Schädelgrab?) Partielle oder totale Verbrennung? Mit Beigabe von Thierknochen?	Urnengräberfeld in einer Kiesgrube neben dem rechten Weser-Ufer.	Eisenbahn-Direction Hannover. Geschenk. E. 3. II. 55. 96.
№		See oder Moor? Acker, Haide, Wald? Offene Ansiedelung, Höhle, Pfahlbau? Befestigung?	Dolmen, Ganggrab, Riesenbett? Stein oder Erdhügel? Flachgrab?	Leichenbeisetzung? (hockend od. gestreckt od. Schädelgrab?) Partielle oder totale Verbrennung? Mit Beigabe von Thierknochen?		
№		See oder Moor? Acker, Haide, Wald? Offene Ansiedelung, Höhle, Pfahlbau? Befestigung?	Dolmen, Ganggrab, Riesenbett? Stein oder Erdhügel? Flachgrab?	Leichenbeisetzung? (hockend od. gestreckt od. Schädelgrab?) Partielle oder totale Verbrennung? Mit Beigabe von Thierknochen?		Dgl. E. 3. II. 249. 96.
№		See oder Moor? Acker, Haide, Wald? Offene Ansiedelung, Höhle, Pfahlbau? Befestigung?	Dolmen, Ganggrab, Riesenbett? Stein oder Erdhügel? Flachgrab?	Leichenbeisetzung? (hockend od. gestreckt od. Schädelgrab?) Partielle oder totale Verbrennung? Mit Beigabe von Thierknochen?		
№		See oder Moor? Acker, Haide, Wald? Offene Ansiedelung, Höhle, Pfahlbau? Befestigung?	Dolmen, Ganggrab, Riesenbett? Stein oder Erdhügel? Flachgrab?	Leichenbeisetzung? (hockend od. gestreckt od. Schädelgrab?) Partielle oder totale Verbrennung? Mit Beigabe von Thierknochen?		

Summe d. Funde:	a. Seen:	Mooren:	Acker:	Haide:	Wald:	Ansiedelngn.:	Höhln.:	Pfahlbtn.:
	Befstg.:	Dolmen etc.	Hügelgr.:	Flachgr.:	Skeletgr.:	Gr. m. p. Vbr.	tot. V.:	Unbest.:
Total-Summe d. Funde:	a. Seen:	Mooren:	Acker:	Haide:	Wald:	Ansiedelngn.:	Höhln.:	Pfahlbtn.:
	Befstg.:	Dolmen etc.	Hügelgr.:	Flachgr.:	Skeletgr.:	Gr. m. p. Vbr.	tot. V.:	Unbest.:

1. Nummer.	2. Fundort.	3. Zeichnung.	4. Gegenstand, dessen Art, Form, Ornament und Erhaltungs-Zustand.	5. Maasse.	6. Material u. Farbe.
Laufende No. 57. Acten-No. 1105.96. Inventar-No. II.233.96 Frühere No.	Ort: Porta Westf. Kreis: Minden. Regierungsbezirk: Minden. Land:	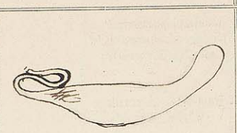	Bronze-Rasiermesser mit aufwärts gebogener Spitze.	Hhe.: Lge.: 10. gr.Br.: kl.Br.: o.Dm. m.Dm. u.Dm. gr.Uf.	Gestein: (Flint:) Metall: Br. Thon: Glas: Org. Subst.:
Laufende No. 58. Acten-No. 1472.96. Inventar-No. II.250.96 Frühere No.	Ort: Porta Westf. Kreis: Regierungsbezirk: Land:		Geschweiftes Bronzemesser mit Tülle, in 3 Teile gebrochen.	Hhe.: Lge.: 24. gr.Br.: kl.Br.: o.Dm. m.Dm. u.Dm. gr.Uf.	Gestein: (Flint:) Metall: Br. Thon: Glas: Org. Subst.:
Laufende No. 59. Acten-No. Inventar-No. Frühere No.	Ort: Porta Westf. Kreis: Regierungsbezirk: Land:	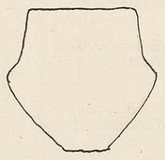	Defectes Thongefäss	Hhe.: 22. Lge.: gr.Br.: 26,5 kl.Br.: o.Dm. m.Dm. u.Dm. gr.Uf.	Gestein: (Flint:) Metall: Thon: Glas: Org.Subst.:
Laufende No. 60. Acten-No. Inventar-No. Frühere No.	Ort: Porta Westf. Kreis: Regierungsbezirk: Land:		Scherbe von einem Thongefäss.	Hhe.: Lge.: gr.Br.: kl.Br.: o.Dm. m.Dm. u.Dm. gr.Uf.	Gestein: (Flint:) Metall: Thon: Glas: Org.Subst.:
Laufende No. 61. Acten-No. 1421.96. Inventar-No. I. 4. 97. Frühere No. 1	Ort: Porta Westf. Kreis: Regierungsbezirk: Land:	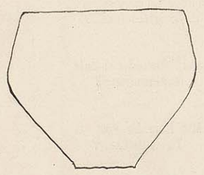	Grosse Doppelkonische Urne.	Hhe.: 27 Lge.: gr.Br.: 36,6 kl.Br.: o.Dm. 32,6 m.Dm. u.Dm. gr.Uf.	Gestein: (Flint:) Metall: Thon: Glas: Org. Subst.:
Laufende No. 62. Acten-No. Inventar-No. Frühere No.	Ort: Porta Westf. Kreis: Regierungsbezirk: Land:		Kleines Beigefäss mit ausladendem Rand und Bodendelle.	Hhe.: 7,5 Lge.: gr.Br.: kl.Br.: o.Dm. 8,6 m.Dm. u.Dm. gr.Uf.	Gestein: (Flint:) Metall: Thon: Glas: Org. Subst.:
Laufende No. 63. Acten-No. Inventar-No. Frühere No.	Ort: Porta Westf. Kreis: Regierungsbezirk: Land:		Bronzenadel mit ornamentiertem Kopf und Hals.	Hhe.: Lge.: 13,6 gr.Br.: kl.Br.: o.Dm. m.Dm. u.Dm. gr.Uf.	Gestein: (Flint:) Metall: Br. Thon: Glas: Org. Subst.:

Summe d. Gegenst.:	a. Stein:	(Flint:	) Bronze:	Eisen:	Br. u. E.:	Gold:	Silber:	Elktr.:
	Thon:	Glas:	Bernst.:	Holz:	Horn:	Knochen:	Elfenbn.:	Muschln.:
Total-Summe d. Gegenst.:	a. Stein:	(Flint:	) Bronze:	Eisen:	Br. u. E.:	Gold:	Silber:	Elktr.:
	Thon:	Glas:	Bernst.:	Holz:	Horn:	Knochen:	Elfenbn.:	Muschln.:

7. Etikett-Nummer.	8. Zubehörige Funde.	9. Art der Fundstätte.		10. Bestattungsart.	11. Bemerkungen.	12. Vorbesitzer Jahr und Art der Erwerbung.
№	Nr. 57 und 58 haben angeblich zusammen in einer der Urnen Nr. 52-56 gelegen.	See oder Moor? Acker, Haide, Wald? Offene Ansiedelung, Höhle, Pfahlbau? Befestigung?	Dolmen, Ganggrab, Riesenbett? Stein oder Erdhügel? Flachgrab?	Leichenbeisetzung? (hockend od. gestreckt od. Schädelgrab?) Partielle oder totale Verbrennung? Mit Beigabe von Thierknochen?		Eisenbahn-Direction Hannover. Geschenk. E.I.II.289.96.
№	4	See oder Moor? Acker, Haide, Wald? Offene Ansiedelung, Höhle, Pfahlbau? Befestigung?	Dolmen, Ganggrab, Riesenbett? Stein oder Erdhügel? Flachgrab?	Leichenbeisetzung? (hockend od. gestreckt od. Schädelgrab?) Partielle oder totale Verbrennung? Mit Beigabe von Thierknochen?		Dgl. E.I.II.314.96.
№		See oder Moor? Acker, Haide, Wald? Offene Ansiedelung, Höhle, Pfahlbau? Befestigung?	Dolmen, Ganggrab, Riesenbett? Stein oder Erdhügel? Flachgrab?	Leichenbeisetzung? (hockend od. gestreckt od. Schädelgrab?) Partielle oder totale Verbrennung? Mit Beigabe von Thierknochen?		
№		See oder Moor? Acker, Haide, Wald? Offene Ansiedelung, Höhle, Pfahlbau? Befestigung?	Dolmen, Ganggrab, Riesenbett? Stein oder Erdhügel? Flachgrab?	Leichenbeisetzung? (hockend od. gestreckt od. Schädelgrab?) Partielle oder totale Verbrennung? Mit Beigabe von Thierknochen?		
№	Nr. 61-64	See oder Moor? Acker, Haide, Wald? Offene Ansiedelung, Höhle, Pfahlbau? Befestigung?	Dolmen, Ganggrab, Riesenbett? Stein oder Erdhügel? Flachgrab?	Leichenbeisetzung? (hockend od. gestreckt od. Schädelgrab?) Partielle oder totale Verbrennung? Mit Beigabe von Thierknochen?		Dr. Götze. Ausgrabung E.I.II.299.96.
№	Lag in Nr. 61.	See oder Moor? Acker, Haide, Wald? Offene Ansiedelung, Höhle, Pfahlbau? Befestigung?	Dolmen, Ganggrab, Riesenbett? Stein oder Erdhügel? Flachgrab?	Leichenbeisetzung? (hockend od. gestreckt od. Schädelgrab?) Partielle oder totale Verbrennung? Mit Beigabe von Thierknochen?	Lag in Urne 61.	
№	Dgl.	See oder Moor? Acker, Haide, Wald? Offene Ansiedelung, Höhle, Pfahlbau? Befestigung?	Dolmen, Ganggrab, Riesenbett? Stein oder Erdhügel? Flachgrab?	Leichenbeisetzung? (hockend od. gestreckt od. Schädelgrab?) Partielle oder totale Verbrennung? Mit Beigabe von Thierknochen?		

Summe der Funde:	a. Seen:	Mooren:	Acker:	Haide:	Wald:	Ansiedelngn.:	Höhln.:	Pfahlbtn.:
	Befstg.:	Dolmen etc.	Hügelgr.:	Flachgr.:	Skeletgr.:	Gr. m. p. Vbr.	tot. V.:	Unbest.:
Total-Summe d. Funde:	a. Seen:	Mooren:	Acker:	Haide:	Wald:	Ansiedelngn.:	Höhln.:	Pfahlbtn.:
	Befstg.:	Dolmen etc.	Hügelgr.:	Flachgr.:	Skeletgr.:	Gr. m. p. Vbr.	tot. V.:	Unbest.:

1. Nummer.	2. Fundort.	3. Zeichnung.	4. Gegenstand, dessen Art, Form, Ornament und Erhaltungs-Zustand.	5. Maasse.	6. Material u. Farbe.
Laufende No. 64. Acten-No. Inventar-No. Frühere No.	Ort: Porta Westf. Kreis: Minden. Regierungsbezirk: Minden. Land:		Zweiteilige Fibel mit plattenförmigem ornamentiertem Bügel.	Hhe.: Lge.: 11,8 cm gr. Br.: 5,8 kl. Br.: o. Dm. m. Dm. u. Dm. gr. Uf.	Gestein: (Flint:) Metall: Br. Thon: Glas: Org. Subst.:
Laufende No. 65. Acten-No. Inventar-No. Frühere No.	Ort: Porta Westf. Kreis: Regierungsbezirk: Land:	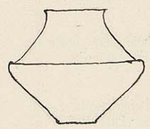	Urne mit abgesetztem Hals.	Hhe.: 16,8 Lge.: gr. Br.: 20,8 kl. Br.: o. Dm. 11,5 m. Dm. u. Dm. 6,9 gr. Uf.	Gestein: (Flint:) Metall: Thon: Glas: Org. Subst.:
Laufende No. 66. Acten-No. Inventar-No. Frühere No.	Ort: Porta Westf. Kreis: Regierungsbezirk: Land:	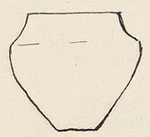	Hohe Urne.	Hhe.: 20,7 Lge.: gr. Br.: 23,1 kl. Br.: o. Dm. 14,7 m. Dm. u. Dm. gr. Uf.	Gestein: (Flint:) Metall: Thon: Glas: Org. Subst.:
Laufende No. 67. Acten-No. Inventar-No. Frühere No.	Ort: Porta Westf. Kreis: Regierungsbezirk: Land:		Kleines schiefes Beigefäss.	Hhe.: 5. Lge.: gr. Br.: kl. Br.: o. Dm. 4,3 m. Dm. u. Dm. gr. Uf.	Gestein: (Flint:) Metall: Thon: Glas: Org. Subst.:
Laufende No. 68. Acten-No. Inventar-No. Frühere No.	Ort: Porta Westf. Kreis: Regierungsbezirk: Land:		Mehrere Scherben von verschiedenen Gefässen, darunter ein Bodenstück mit vertikalen Strichgruppen und abgerundetem Boden.	Hhe.: Lge.: gr. Br.: kl. Br.: o. Dm. m. Dm. u. Dm. gr. Uf.	Gestein: (Flint:) Metall: Thon: Glas: Org. Subst.:
Laufende No. 69. Acten-No. 992.99. Inventar-No. I 142.99. Frühere No.	Ort: Dorsten. Kreis: Recklinghausen Regierungsbezirk: Münster. Land:		Bronze-Lanzenspitze mit breitem Blatt; zieml. gut erhalten.	Hhe.: Lge.: 14 gr. Br.: 3,9 kl. Br.: o. Dm. m. Dm. u. Dm. 2 gr. Uf.	Gestein: (Flint:) Metall: Bronze. Thon: Glas: Org. Subst.:
Laufende No. 70. Acten-No. Inventar-No. Frühere No.	Ort: Dorsten. Kreis: Regierungsbezirk: Land:		Bronze-Lanzenspitze mit sehr schmalem Blatt; gut erhalten. In der Tülle Holzreste.	Hhe.: Lge.: 14,4 gr. Br.: 2,3 kl. Br.: o. Dm. m. Dm. u. Dm. gr. Uf.	Gestein: (Flint:) Metall: Bronze. Thon: Glas: Org. Subst.:

Summe d. Gegenst.:	a. Stein:	(Flint:	) Bronze:	Eisen:	Br. u. E.:	Gold:	Silber:	Elktr.:
	Thon:	Glas:	Bernst.:	Holz:	Horn:	Knochen:	Elfenbn.:	Muschln.:
Total-Summe d. Gegenst.:	a. Stein:	(Flint:	) Bronze:	Eisen:	Br. u. E.:	Gold:	Silber:	Elktr.:
	Thon:	Glas:	Bernst.:	Holz:	Horn:	Knochen:	Elfenbn.:	Muschln.:

7. Etikett-Nummer.	8. Zubehörige Funde.	9. Art der Fundstätte.		10. Bestattungsart.	11. Bemerkungen.	12. Vorbesitzer Jahr und Art der Erwerbung.
№	Lag in Nr. 61.	See oder Moor? Acker, Haide, Wald? Offene Ansiedelung, Höhle, Pfahlbau? Befestigung?	Dolmen, Ganggrab, Riesenbett? Stein oder Erdhügel? Flachgrab?	Leichenbeisetzung? (hockend od. gestreckt od. Schädelgrab?) Partielle oder totale Verbrennung? Mit Beigabe von Thierknochen?	Veröffentlicht: Sprockhoff, Niedersächsische Depotfunde Tf. 17 e und vers. Hortfunde Norddeutschlands, Periode IV, Tf. 12 Nr. 10; W. Zimmig in: Germania 1967 u. 1968	Dr. Sökte. 11. Brief v. Hg. (Brief) v. Hg. W. Zimmig v. 27.5.67: Fundort = Wittekiesen bei der Porta Westfalica.
№		See oder Moor? Acker, Haide, Wald? Offene Ansiedelung, Höhle, Pfahlbau? Befestigung?	Dolmen, Ganggrab, Riesenbett? Stein oder Erdhügel? Flachgrab?	Leichenbeisetzung? (hockend od. gestreckt od. Schädelgrab?) Partielle oder totale Verbrennung? Mit Beigabe von Thierknochen?		
№		See oder Moor? Acker, Haide, Wald? Offene Ansiedelung, Höhle, Pfahlbau? Befestigung?	Dolmen, Ganggrab, Riesenbett? Stein oder Erdhügel? Flachgrab?	Leichenbeisetzung? (hockend od. gestreckt od. Schädelgrab?) Partielle oder totale Verbrennung? Mit Beigabe von Thierknochen?		
№		See oder Moor? Acker, Haide, Wald? Offene Ansiedelung, Höhle, Pfahlbau? Befestigung?	Dolmen, Ganggrab, Riesenbett? Stein oder Erdhügel? Flachgrab?	Leichenbeisetzung? (hockend od. gestreckt od. Schädelgrab?) Partielle oder totale Verbrennung? Mit Beigabe von Thierknochen?		
№		See oder Moor? Acker, Haide, Wald? Offene Ansiedelung, Höhle, Pfahlbau? Befestigung?	Dolmen, Ganggrab, Riesenbett? Stein oder Erdhügel? Flachgrab?	Leichenbeisetzung? (hockend od. gestreckt od. Schädelgrab?) Partielle oder totale Verbrennung? Mit Beigabe von Thierknochen?		
№		See oder Moor? Acker, Haide, Wald? Offene Ansiedelung, Höhle, Pfahlbau? Befestigung?	Dolmen, Ganggrab, Riesenbett? Stein oder Erdhügel? Flachgrab?	Leichenbeisetzung? (hockend od. gestreckt od. Schädelgrab?) Partielle oder totale Verbrennung? Mit Beigabe von Thierknochen?	Im Lippegeniederhall Dorsten gefunden.	Vgl. Banat Piper in Hamm. Geschenk. E.D.I 162.1899.
№		See oder Moor? Acker, Haide, Wald? Offene Ansiedelung, Höhle, Pfahlbau? Befestigung?	Dolmen, Ganggrab, Riesenbett? Stein oder Erdhügel? Flachgrab?	Leichenbeisetzung? (hockend od. gestreckt od. Schädelgrab?) Partielle oder totale Verbrennung? Mit Beigabe von Thierknochen?	Desgl.	

Summe der Funde:	a. Seen:	Mooren:	Acker:	Haide:	Wald:	Ansiedelngn.:	Höhln.:	Pfahlbtn.:
	Befstg.:	Dolmen etc.	Hügelgr.:	Flachgr.:	Skeletgr.:	Gr. m. p. Vbr.	tot. V.:	Unbest.:
Total-Summe d. Funde:	a. Seen:	Mooren:	Acker:	Haide:	Wald:	Ansiedelngn.:	Höhln.:	Pfahlbtn.:
	Befstg.:	Dolmen etc.	Hügelgr.:	Flachgr.:	Skeletgr.:	Gr. m. p. Vbr.	tot. V.:	Unbest.:

1. Nummer.	2. Fundort.	3. Zeichnung.	4. Gegenstand, dessen Art, Form, Ornament und Erhaltungs-Zustand.	5. Maasse.	6. Material u. Farbe.
X Laufende No. 71. Acten-No. 801.96. Inventar-No. I 145.96. Frühere No.	Ort: Herford. Kreis: Herford. Regierungsbezirk: Minden. Land:	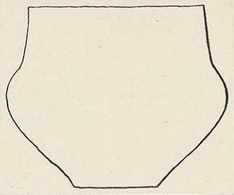	Grosse einfache Urne; zusammengesetzt u. ergänzt.	Hhe.: 25 cm Lge.: gr. Br.: 30,4 kl. Br.: o. Dm. 24–25 m. Dm. u. Dm. 12,8 gr. Uf.	Gestein: (Flint:) Metall: Thon: grau Glas: Org. Subst.:
Laufende No. 72. a Acten-No. b 1550.95. Inventar-No. II 239.95. Frühere No.	Ort: Steinhagen Kreis: Halle. Regierungsbezirk: Minden. Land:	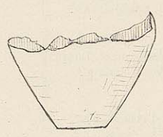	a. Bruchstücke eines Thongefässes von rauher Oberfläche, mit Brandspuren b. Thongefäss-Scherben, geglättet.	Hhe.: Lge.: gr. Br.: kl. Br.: o. Dm. 25,5 m. Dm. u. Dm. gr. Uf.	Gestein: (Flint:) Metall: Thon: Glas: Org. Subst.:
Laufende No. 72. c. Acten-No. Inventar-No. Frühere No.	Ort: Steinhagen Kreis: Regierungsbezirk: Land:		2 Feuerstein-Artefacte, Bruchstücke.	Hhe.: Lge.: gr. Br.: kl. Br.: o. Dm. m. Dm. u. Dm. gr. Uf.	Gestein: (Flint:) Metall: Thon: Glas: Org. Subst.:
Laufende No. 73. Acten-No. 465.00. Inventar-No. I 122.00. Frühere No.	Ort: Porta. Kreis: Minden. Regierungsbezirk: Minden. Land:	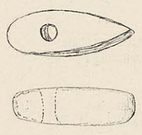	Steinhammer, 4kantig u. von glatter Oberfläche.	Hhe.: Lge.: 12,3. gr. Br.: kl. Br.: o. Dm. m. Dm. u. Dm. gr. Uf.	Gestein: (Flint:) Metall: Thon: Glas: Org. Subst.:
Laufende No. 74. Acten-No. 1089.97. Inventar-No. II 202.97. Frühere No.	Ort: Höxter. Kreis: Höxter. Regierungsbezirk: Minden. Land:	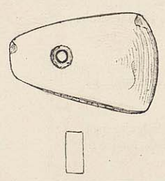	Durchbohrtes Steinbeil, kantig facettiert.	Hhe.: Lge.: 13,6. gr. Br.: kl. Br.: o. Dm. m. Dm. u. Dm. gr. Uf.	Gestein: (Flint:) Metall: Thon: Glas: Org. Subst.:
Laufende No. 75. Acten-No. 79.01. Inventar-No. II 7.01. Frühere No.	Ort: Büren. Kreis: Teckelenburg. Regierungsbezirk: Münster. Land:	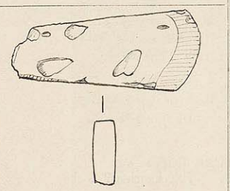	Feuersteinbeil, vierkantig, an allen Seiten geschliffen und weisslich patiniert.	Hhe.: Lge.: 11 gr. Br.: 5 kl. Br.: o. Dm. m. Dm. u. Dm. gr. Uf.	Gestein: (Flint: weiss grau.) Metall: Thon: Glas: Org. Subst.:
Laufende No. 76. a Acten-No. 1205. 1 02 1574 Inventar-No. II 9.03 Frühere No.	Ort: Neu-Böddeken Kreis: Büren Regierungsbezirk: Minden Land:	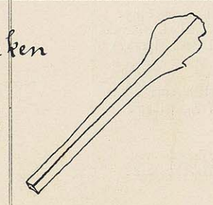	Bruchstück einer Dolchklinge aus Bronze.	Hhe.: Lge.: 18,5. gr. Br.: kl. Br.: o. Dm. m. Dm. u. Dm. gr. Uf.	Gestein: (Flint:) Metall: Thon: Glas: Org. Subst.:

Summe d. Gegenst.:	a. Stein:	(Flint:	) Bronze:	Eisen:	Br. u. E.:	Gold:	Silber:	Elktr.:
	Thon:	Glas:	Bernst.:	Holz:	Horn:	Knochen:	Elfenbn.:	Muschln.:

Total-Summe d. Gegenst.:	a. Stein:	(Flint:	) Bronze:	Eisen:	Br. u. E.:	Gold:	Silber:	Elktr.:
	Thon:	Glas:	Bernst.:	Holz:	Horn:	Knochen:	Elfenbn.:	Muschln.:

7. Etikett-Nummer.	8. Zubehörige Funde.	9. Art der Fundstätte.		10. Bestattungsart.	11. Bemerkungen.	12. Vorbesitzer Jahr und Art der Erwerbung.
№ I k. 71.		See oder Moor? Acker, Haide, Wald? Offene Ansiedelung, Höhle, Pfahlbau? Befestigung?	Dolmen, Ganggrab, Riesenbett? Stein oder Erdhügel? Flachgrab?	Leichenbeisetzung? (hockend od. gestreckt od. Schädelgrab?) Partielle oder totale Verbrennung? Mit Beigabe von Thierknochen?		Althoff & Lahemeier in Herford. Geschenk. E. J. I 153.1896.
№	Stahlhund No 72 a-c.	See oder Moor? Acker, Haide, Wald? Offene Ansiedelung, Höhle, Pfahlbau? Befestigung?	Dolmen, Ganggrab, Riesenbett? Stein oder Erdhügel? Flachgrab?	Leichenbeisetzung? (hockend od. gestreckt od. Schädelgrab?) Partielle oder totale Verbrennung? Mit Beigabe von Thierknochen?	Urne No 72a enthielt Brandknochen, Scherben eines gegitterten Gefässes, Feuerstein-Stücke	v. Graevenitz. Hauptmann. v. Berlin. Geschenk. E. J. II 273.95.
№		See oder Moor? Acker, Haide, Wald? Offene Ansiedelung, Höhle, Pfahlbau? Befestigung?	Dolmen, Ganggrab, Riesenbett? Stein oder Erdhügel? Flachgrab?	Leichenbeisetzung? (hockend od. gestreckt od. Schädelgrab?) Partielle oder totale Verbrennung? Mit Beigabe von Thierknochen?		
№		See oder Moor? Acker, Haide, Wald? Offene Ansiedelung, Höhle, Pfahlbau? Befestigung?	Dolmen, Ganggrab, Riesenbett? Stein oder Erdhügel? Flachgrab?	Leichenbeisetzung? (hockend od. gestreckt od. Schädelgrab?) Partielle oder totale Verbrennung? Mit Beigabe von Thierknochen?		Eisenb.-Direction v. Hannover. Überweisung. E. J. II 22.00.
№		See oder Moor? Acker, Haide, Wald? Offene Ansiedelung, Höhle, Pfahlbau? Befestigung?	Dolmen, Ganggrab, Riesenbett? Stein oder Erdhügel? Flachgrab?	Leichenbeisetzung? (hockend od. gestreckt od. Schädelgrab?) Partielle oder totale Verbrennung? Mit Beigabe von Thierknochen?		W. Frank i. Höxter. Ankauf. E. J. II 247.97.
№		See oder Moor? Acker, Haide, Wald? Offene Ansiedelung, Höhle, Pfahlbau? Befestigung?	Dolmen, Ganggrab, Riesenbett? Stein oder Erdhügel? Flachgrab?	Leichenbeisetzung? (hockend od. gestreckt od. Schädelgrab?) Partielle oder totale Verbrennung? Mit Beigabe von Thierknochen?	1375 mk.	Prof. Schneider in Steglitz. Geschenk. E. J. II 10.1901.
№		See oder Moor? Acker, Haide, Wald? Offene Ansiedelung, Höhle, Pfahlbau? Befestigung?	Dolmen, Ganggrab, Riesenbett? Stein oder Erdhügel? Flachgrab?	Leichenbeisetzung? (hockend od. gestreckt od. Schädelgrab?) Partielle oder totale Verbrennung? Mit Beigabe von Thierknochen?	Hügelgrab mit Leichenbrand in der „Rauhen Schonung."	b. Eschwege Oberförster Überweisung Westfälisch E. J. II 231.02

Summe der Funde:	a. Seen:	Mooren:	Acker:	Haide:	Wald:	Ansiedelngn.:	Höhln.:	Pfahlbtn.:
	Befstg.:	Dolmen etc.	Hügelgr.:	Flachgr.:	Skeletgr.:	Gr. m. p. Vbr.	tot. V.:	Unbest.:

Total-Summe d. Funde:	a. Seen:	Mooren:	Acker:	Haide:	Wald:	Ansiedelngn.:	Höhln.:	Pfahlbtn.:
	Befstg.:	Dolmen etc.	Hügelgr.:	Flachgr.:	Skeletgr.:	Gr. m. p. Vbr.	tot. V.:	Unbest.:

1. Nummer.	2. Fundort.	3. Zeichnung.	4. Gegenstand, dessen Art, Form, Ornament und Erhaltungs-Zustand.	5. Maasse.	6. Material u. Farbe.
Laufende No. 76 b Acten-No. Inventar-No. Frühere No.	Ort: Neu-Bödderken Kreis: Büren Regierungsbezirk: Minden Land:		Randcelt aus Bronze; Schneide abgebrochen.	Hhe.: Lge.: 15,3 gr. Br.: 1,9 kl. Br.: o. Dm. m. Dm. u. Dm. gr. Uf.	Gestein: (Flint:) Metall: Thon: Glas: Org. Subst.:
Laufende No. 76 c Acten-No. Inventar-No. Frühere No.	Ort: Neu-Bödderken Kreis: Büren Regierungsbezirk: Minden Land:	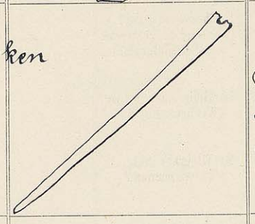	Bronzenadel mit Loch; Kopf abgebrochen.	Hhe.: Lge.: 16,3 gr. Br.: kl. Br.: o. Dm. m. Dm. u. Dm. gr. Uf.	Gestein: (Flint:) Metall: Thon: Glas: Org. Subst.:
Laufende No. 76 d Acten-No. Inventar-No. Frühere No.	Ort: Neu-Bödderken Kreis: Regierungsbezirk: Land:		Bruchstücke eines Tongefässes.	Hhe.: Lge.: gr. Br.: kl. Br.: o. Dm. m. Dm. u. Dm. gr. Uf.	Gestein: (Flint:) Metall: Thon: Glas: Org. Subst.:
Laufende No. 76 e Acten-No. Inventar-No. Frühere No.	Ort: Neu-Bödde- Kreis: -ken Regierungsbezirk: Land:		calcinierte Knochen	Hhe.: Lge.: gr. Br.: kl. Br.: o. Dm. m. Dm. u. Dm. gr. Uf.	Gestein: (Flint:) Metall: Thon: Glas: Org. Subst.:
Laufende No. 76 f. Acten-No. Inventar-No. Frühere No.	Ort: Neu-Bödderken Kreis: Regierungsbezirk: Land:		Feuersteinstücke u. splitter.	Hhe.: Lge.: gr. Br.: kl. Br.: o. Dm. m. Dm. u. Dm. gr. Uf.	Gestein: (Flint:) Metall: Thon: Glas: Org. Subst.:
Laufende No. 77-83 Acten-No. 1247.04 Inventar-No. I 127.04 Frühere No.	Ort: Haltern Kreis: Koesfeld Regierungsbezirk: Münster Land:		Bruchstücke von 7 eisernen Geschützpfeilen	Hhe.: Lge.: 12,5 - 13,8 gr. Br.: kl. Br.: o. Dm. m. Dm. u. Dm. gr. Uf.	Gestein: (Flint:) Metall: Thon: Glas: Org. Subst.:
Laufende No. 84 a Acten-No. 1212.03 Inventar-No. I 126.04. Frühere No. 1.	Ort: Herten Kreis: Recklinghausen. Regierungsbezirk: Münster Land:		Henkelkrug. Scheibenarbeit.	Hhe.: 13,0 Lge.: gr. Br.: kl. Br.: o. Dm. 6,0. m. Dm. u. Dm. gr. Uf.	Gestein: (Flint:) Metall: Thon: Glas: Org. Subst.:

Summe d. Gegenst.:	a. Stein:	(Flint:)	Bronze:	Eisen:	Br. u. E.:	Gold:	Silber:	Elktr.:
	Thon:	Glas:	Bernst.:	Holz:	Horn:	Knochen:	Elfenbn.:	Muschln.:
Total-Summe d. Gegenst.:	a. Stein:	(Flint:)	Bronze:	Eisen:	Br. u. E.:	Gold:	Silber:	Elktr.:
	Thon:	Glas:	Bernst.:	Holz:	Horn:	Knochen:	Elfenbn.:	Muschln.:

7. Etikett-Nummer.	8. Zubehörige Funde.	9. Art der Fundstätte.		10. Bestattungsart.	11. Bemerkungen.	12. Vorbesitzer Jahr und Art der Erwerbung.
№		See oder Moor? Acker, Haide, Wald? Offene Ansiedelung, Höhle, Pfahlbau? Befestigung?	Dolmen, Ganggrab, Riesenbett? Stein oder Erdhügel? Flachgrab?	Leichenbeisetzung? (hockend od. gestreckt od. Schädelgrab?) Partielle oder totale Verbrennung? Mit Beigabe von Thierknochen?		v. Eschwege Westkarby E. J. II 231.02
№		See oder Moor? Acker, Haide, Wald? Offene Ansiedelung, Höhle, Pfahlbau? Befestigung?	Dolmen, Ganggrab, Riesenbett? Stein oder Erdhügel? Flachgrab?	Leichenbeisetzung? (hockend od. gestreckt od. Schädelgrab?) Partielle oder totale Verbrennung? Mit Beigabe von Thierknochen?		
№		See oder Moor? Acker, Haide, Wald? Offene Ansiedelung, Höhle, Pfahlbau? Befestigung?	Dolmen, Ganggrab, Riesenbett? Stein oder Erdhügel? Flachgrab?	Leichenbeisetzung? (hockend od. gestreckt od. Schädelgrab?) Partielle oder totale Verbrennung? Mit Beigabe von Thierknochen?		
№		See oder Moor? Acker, Haide, Wald? Offene Ansiedelung, Höhle, Pfahlbau? Befestigung?	Dolmen, Ganggrab, Riesenbett? Stein oder Erdhügel? Flachgrab?	Leichenbeisetzung? (hockend od. gestreckt od. Schädelgrab?) Partielle oder totale Verbrennung? Mit Beigabe von Thierknochen?		
№		See oder Moor? Acker, Haide, Wald? Offene Ansiedelung, Höhle, Pfahlbau? Befestigung?	Dolmen, Ganggrab, Riesenbett? Stein oder Erdhügel? Flachgrab?	Leichenbeisetzung? (hockend od. gestreckt od. Schädelgrab?) Partielle oder totale Verbrennung? Mit Beigabe von Thierknochen?	Aus dem Hügel	
№		See oder Moor? Acker, Haide, Wald? Offene Ansiedelung, Höhle, Pfahlbau? Befestigung?	Dolmen, Ganggrab, Riesenbett? Stein oder Erdhügel? Flachgrab?	Leichenbeisetzung? (hockend od. gestreckt od. Schädelgrab?) Partielle oder totale Verbrennung? Mit Beigabe von Thierknochen?	Die Spitze ist massiv, die Schaft hohl mit Holz eingelegt und mit einem Stift verbunden mit der Spitze; Schaftende scheinbar mit Öse(?)	Dragendorff. Prof. Frankfurt a. M. Geschenk. E. J. II 145.04.
№	Grab I 84 a - 84 c.	See oder Moor? Acker, Haide, Wald? Offene Ansiedelung, Höhle, Pfahlbau? Befestigung?	Dolmen, Ganggrab, Riesenbett? Stein oder Erdhügel? Flachgrab?	Leichenbeisetzung? (hockend od. gestreckt od. Schädelgrab?) Partielle oder totale Verbrennung? Mit Beigabe von Thierknochen?	Hügelgräber mit Skelettbestattung am Paschenberge. vgl. Bericht von Rektor Merx.	Kgl. Eisenb.-Direkt. Essen. Überweisung E. J. II 251.03.

Summe der Funde:	a. Seen:	Mooren:	Acker:	Haide:	Wald:	Ansiedelngn.:	Höhln.:	Pfahlbtn.:
	Befstg.:	Dolmen etc.	Hügelgr.:	Flachgr.:	Skeletgr.:	Gr. m. p. Vbr.	tot. V.:	Unbest.:
Total-Summe d. Funde:	a. Seen:	Mooren:	Acker:	Haide:	Wald:	Ansiedelngn.:	Höhln.:	Pfahlbtn.:
	Befstg.:	Dolmen etc.	Hügelgr.:	Flachgr.:	Skeletgr.:	Gr. m. p. Vbr.	tot. V.:	Unbest.:

1. Nummer.	2. Fundort.	3. Zeichnung.	4. Gegenstand, dessen Art, Form, Ornament und Erhaltungs-Zustand.	5. Maasse.	6. Material u. Farbe.
Laufende No. 84 Acten-No. Inventar-No. I 126.04. Frühere No.	Ort: Herten Kreis: Recklinghaus Regierungsbezirk: Münster Land:	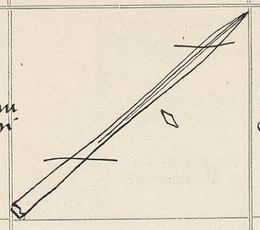	Eiserne Speerspitze mit Schaftülle	Hhe.: Lge.: 38,2. gr.Br.: kl.Br.: o.Dm. m.Dm. u.Dm. gr.Uf.	Gestein: (Flint:) Metall: Thon: Glas: Org. Subst.:
Laufende No. 84 b. c. Acten-No. Inventar-No. Frühere No. 5	Ort: Herten Kreis: Regierungsbezirk: Land:	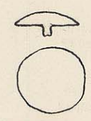	2 eiserne Zierknöpfe.	Hhe.: Lge.: gr.Br.: 2,0. kl.Br.: o.Dm. m.Dm. u.Dm. gr.Uf.	Gestein: (Flint:) Metall: Thon: Glas: Org. Subst.:
Laufende No. 85 a Acten-No. Inventar-No. Frühere No. 7	Ort: Herten Kreis: Regierungsbezirk: Land:	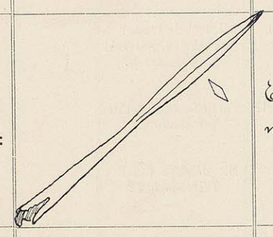	Eiserne Speerspitze mit Schaftülle	Hhe.: Lge.: 38,2. gr.Br.: kl.Br.: o.Dm. m.Dm. u.Dm. gr.Uf.	Gestein: (Flint:) Metall: Thon: Glas: Org. Subst.:
Laufende No. 85 b Acten-No. Inventar-No. Frühere No. 2	Ort: Herten Kreis: Regierungsbezirk: Land:		Eiserne Axt.	Hhe.: Lge.: 12,0 gr.Br.: 9,2 kl.Br.: o.Dm. m.Dm. u.Dm. gr.Uf.	Gestein: (Flint:) Metall: Thon: Glas: Org. Subst.:
Laufende No. 86. Acten-No. Inventar-No. Frühere No. 22	Ort: Herten Kreis: Regierungsbezirk: Land:	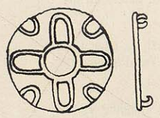	Bronzefibel, scheibenförmig mit einem Rest eines eingelegten weissen Steins.	Hhe.: Lge.: gr.Br.: kl.Br.: o.Dm. 2,4 m.Dm. u.Dm. gr.Uf.	Gestein: (Flint:) Metall: Thon: Glas: Org. Subst.:
Laufende No. 87 Acten-No. Inventar-No. Frühere No. 2	Ort: Herten Kreis: Regierungsbezirk: Land:		2 Bruchstücke einer eisernen Waffe (Axt?) (Sax?)	Hhe.: Lge.: 7,7. gr.Br.: kl.Br.: o.Dm. m.Dm. u.Dm. gr.Uf.	Gestein: (Flint:) Metall: Thon: Glas: Org. Subst.:
Laufende No. 88 a Acten-No. Inventar-No. Frühere No. 14.	Ort: Herten Kreis: Regierungsbezirk: Land:	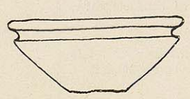	Gelbe Tonschale auf der Scheibe gedreht.	Hhe.: 7,2 Lge.: gr.Br.: kl.Br.: o.Dm. 19,8 m.Dm. u.Dm. gr.Uf.	Gestein: (Flint:) Metall: Thon: Glas: Org. Subst.:

Summe d. Gegenst.:	a. Stein:	(Flint:	) Bronze:	Eisen:	Br. u. E.:	Gold:	Silber:	Elktr.:
	Thon:	Glas:	Bernst.:	Holz:	Horn:	Knochen:	Elfenbn.:	Muschln.:
Total-Summe d. Gegenst.:	a. Stein:	(Flint:	) Bronze:	Eisen:	Br. u. E.:	Gold:	Silber:	Elktr.:
	Thon:	Glas:	Bernst.:	Holz:	Horn:	Knochen:	Elfenbn.:	Muschln.:

7. Etikett-Nummer.	8. Zubehörige Funde.	9. Art der Fundstätte.		10. Bestattungsart.	11. Bemerkungen.	12. Vorbesitzer Jahr und Art der Erwerbung.
№		See oder Moor? Acker, Haide, Wald? Offene Ansiedelung, Höhle, Pfahlbau? Befestigung?	Dolmen, Ganggrab, Riesenbett? Stein oder Erdhügel? Flachgrab?	Leichenbeisetzung? (hockend od. gestreckt od. Schädelgrab?) Partielle oder totale Verbrennung? Mit Beigabe von Thierknochen?		Kgl. Eisenb.-Direkt. Essen E.V. I 251.03.
№		See oder Moor? Acker, Haide, Wald? Offene Ansiedelung, Höhle, Pfahlbau? Befestigung?	Dolmen, Ganggrab, Riesenbett? Stein oder Erdhügel? Flachgrab?	Leichenbeisetzung? (hockend od. gestreckt od. Schädelgrab?) Partielle oder totale Verbrennung? Mit Beigabe von Thierknochen?		1963 vorh. Inv. 1985
№		See oder Moor? Acker, Haide, Wald? Offene Ansiedelung, Höhle, Pfahlbau? Befestigung?	Dolmen, Ganggrab, Riesenbett? Stein oder Erdhügel? Flachgrab?	Leichenbeisetzung? (hockend od. gestreckt od. Schädelgrab?) Partielle oder totale Verbrennung? Mit Beigabe von Thierknochen?	Grab 2	
№		See oder Moor? Acker, Haide, Wald? Offene Ansiedelung, Höhle, Pfahlbau? Befestigung?	Dolmen, Ganggrab, Riesenbett? Stein oder Erdhügel? Flachgrab?	Leichenbeisetzung? (hockend od. gestreckt od. Schädelgrab?) Partielle oder totale Verbrennung? Mit Beigabe von Thierknochen?	wie 85 d	
№		See oder Moor? Acker, Haide, Wald? Offene Ansiedelung, Höhle, Pfahlbau? Befestigung?	Dolmen, Ganggrab, Riesenbett? Stein oder Erdhügel? Flachgrab?	Leichenbeisetzung? (hockend od. gestreckt od. Schädelgrab?) Partielle oder totale Verbrennung? Mit Beigabe von Thierknochen?	Einzelfund.	1963 vorh. Inv. 1985
№		See oder Moor? Acker, Haide, Wald? Offene Ansiedelung, Höhle, Pfahlbau? Befestigung?	Dolmen, Ganggrab, Riesenbett? Stein oder Erdhügel? Flachgrab?	Leichenbeisetzung? (hockend od. gestreckt od. Schädelgrab?) Partielle oder totale Verbrennung? Mit Beigabe von Thierknochen?	Einzelfund.	
№		See oder Moor? Acker, Haide, Wald? Offene Ansiedelung, Höhle, Pfahlbau? Befestigung?	Dolmen, Ganggrab, Riesenbett? Stein oder Erdhügel? Flachgrab?	Leichenbeisetzung? (hockend od. gestreckt od. Schädelgrab?) Partielle oder totale Verbrennung? Mit Beigabe von Thierknochen?	Grab 4.	

Summe der Funde:	a. Seen:	Mooren:	Acker:	Haide:	Wald:	Ansiedelngn.:	Höhln.:	Pfahlbtn.:
	Befstg.:	Dolmen etc.	Hügelgr.:	Flachgr.:	Skeletgr.:	Gr. m. p. Vbr.	tot. V.:	Unbest.:
Total-Summe d. Funde:	a. Seen:	Mooren:	Acker:	Haide:	Wald:	Ansiedelngn.:	Höhln.:	Pfahlbtn.:
	Befstg.:	Dolmen etc.	Hügelgr.:	Flachgr.:	Skeletgr.:	Gr. m. p. Vbr.	tot. V.:	Unbest.:

1. Nummer.	2. Fundort.	3. Zeichnung.	4. Gegenstand, dessen Art, Form, Ornament und Erhaltungs-Zustand.	5. Maasse.	6. Material u. Farbe.
Laufende No. 88 b. Acten-No. 1218.03 Inventar-No. I 126.04. Frühere No. 18.	Ort: Herten Kreis: Recklinghausen Regierungsbezirk: Münster Land:		Zierknopf aus Bronze ~~mit eisernem Bügel~~.	Hhe.: Lge.: gr. Br.: 2,5. kl. Br.: ö. Dm. m. Dm. u. Dm. gr. Uf.	Gestein: (Flint:) Metall: Thon: Glas: Org. Subst.:
Laufende No. 88 c. Acten-No. Inventar-No. Frühere No. 15.	Ort: Herten Kreis: Regierungsbezirk: Land:	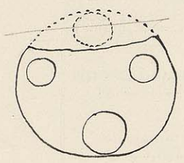	Eiserne Tierscheibe mit aufgesetzten Bronzeknöpfen	Hhe.: Lge.: gr. Br.: kl. Br.: ö. Dm. 5,9. m. Dm. u. Dm. gr. Uf.	Gestein: (Flint:) Metall: Thon: Glas: Org. Subst.:
Laufende No. 88 d. Acten-No. Inventar-No. Frühere No. 20.	Ort: Herten Kreis: Regierungsbezirk: Land:	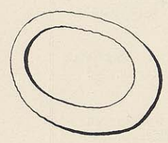	Eiserner Ring	Hhe.: Lge.: gr. Br.: kl. Br.: ö. Dm. 4,9. m. Dm. u. Dm. gr. Uf.	Gestein: (Flint:) Metall: Thon: Glas: Org. Subst.:
Laufende No. 88 e. Acten-No. Inventar-No. Frühere No. 13	Ort: Herten Kreis: Regierungsbezirk: Land:	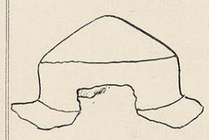	Eiserner Schildbuckel mit Rand in mehreren Fragmenten	Hhe.: Lge.: gr. Br.: kl. Br.: ö. Dm. 11,3 m. Dm. u. Dm. gr. Uf.	Gestein: (Flint:) Metall: Thon: Glas: Org. Subst.:
Laufende No. 88 f. Acten-No. Inventar-No. Frühere No. 13.	Ort: Herten Kreis: Regierungsbezirk: Land:	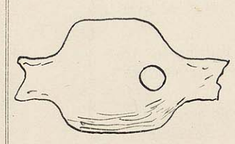	Eiserner Beschlag vom Schilde.	Hhe.: Lge.: 8,0. gr. Br.: kl. Br.: o. Dm. m. Dm. u. Dm. gr. Uf.	Gestein: (Flint:) Metall: Thon: Glas: Org. Subst.:
Laufende No. 88 g-i. Acten-No. Inventar-No. Frühere No. 16	Ort: Herten Kreis: Regierungsbezirk: Land:	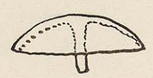	3 Eiserne Tierstifte mit hohlem Kopfe.	Hhe.: Lge.: gr. Br.: kl. Br.: ö. Dm. 2,4. m. Dm. u. Dm. gr. Uf.	Gestein: (Flint:) Metall: Thon: Glas: Org. Subst.:
Laufende No. 88 k. Acten-No. Inventar-No. Frühere No.	Ort: Herten Kreis: Regierungsbezirk: Land:		Zerschlagene Steine.	Hhe.: Lge.: gr. Br.: kl. Br.: o. Dm. m. Dm. u. Dm. gr. Uf.	Gestein: (Flint:) Metall: Thon: Glas: Org. Subst.:

Summe d. Gegenst.:	a. Stein:	(Flint:	) Bronze:	Eisen:	Br. u. E.:	Gold:	Silber:	Elktr.:
	Thon:	Glas:	Bernst.:	Holz:	Horn:	Knochen:	Elfenbn.:	Muschln.:
Total-Summe d. Gegenst.:	a. Stein:	(Flint:	) Bronze:	Eisen:	Br. u. E.:	Gold:	Silber:	Elktr.:
	Thon:	Glas:	Bernst.:	Holz:	Horn:	Knochen:	Elfenbn.:	Muschln.:

7. Etikett-Nummer.	8. Zubehörige Funde.	9. Art der Fundstätte.		10. Bestattungsart.	11. Bemerkungen.	12. Vorbesitzer Jahr und Art der Erwerbung.
№		See oder Moor? Acker, Haide, Wald? Offene Ansiedelung, Höhle, Pfahlbau? Befestigung?	Dolmen, Ganggrab, Riesenbett? Stein oder Erdhügel? Flachgrab?	Leichenbeisetzung? (hockend od. gestreckt od. Schädelgrab?) Partielle oder totale Verbrennung? Mit Beigabe von Thierknochen?	88 a-k. Grab 4.	Kgl. Eisenb. Direkt. Essen C Inv. 1985 E. J. I 351.03.
№		See oder Moor? Acker, Haide, Wald? Offene Ansiedelung, Höhle, Pfahlbau? Befestigung?	Dolmen, Ganggrab, Riesenbett? Stein oder Erdhügel? Flachgrab?	Leichenbeisetzung? (hockend od. gestreckt od. Schädelgrab?) Partielle oder totale Verbrennung? Mit Beigabe von Thierknochen?		
№		See oder Moor? Acker, Haide, Wald? Offene Ansiedelung, Höhle, Pfahlbau? Befestigung?	Dolmen, Ganggrab, Riesenbett? Stein oder Erdhügel? Flachgrab?	Leichenbeisetzung? (hockend od. gestreckt od. Schädelgrab?) Partielle oder totale Verbrennung? Mit Beigabe von Thierknochen?		
№		See oder Moor? Acker, Haide, Wald? Offene Ansiedelung, Höhle, Pfahlbau? Befestigung?	Dolmen, Ganggrab, Riesenbett? Stein oder Erdhügel? Flachgrab?	Leichenbeisetzung? (hockend od. gestreckt od. Schädelgrab?) Partielle oder totale Verbrennung? Mit Beigabe von Thierknochen?		
№		See oder Moor? Acker, Haide, Wald? Offene Ansiedelung, Höhle, Pfahlbau? Befestigung?	Dolmen, Ganggrab, Riesenbett? Stein oder Erdhügel? Flachgrab?	Leichenbeisetzung? (hockend od. gestreckt od. Schädelgrab?) Partielle oder totale Verbrennung? Mit Beigabe von Thierknochen?		1963 verk. Inv. 1985
№		See oder Moor? Acker, Haide, Wald? Offene Ansiedelung, Höhle, Pfahlbau? Befestigung?	Dolmen, Ganggrab, Riesenbett? Stein oder Erdhügel? Flachgrab?	Leichenbeisetzung? (hockend od. gestreckt od. Schädelgrab?) Partielle oder totale Verbrennung? Mit Beigabe von Thierknochen?		

Summe der Funde:	a. Seen:	Mooren:	Acker:	Haide:	Wald:	Ansiedelngn.:	Höhln.:	Pfahlbtn.:
	Befstg.:	Dolmen etc.	Hügelgr.:	Flachgr.:	Skeletgr.:	Gr. m. p. Vbr.	tot. V.:	Unbest.:
Total-Summe d. Funde:	a. Seen:	Mooren:	Acker:	Haide:	Wald:	Ansiedelngn.:	Höhln.:	Pfahlbtn.:
	Befstg.:	Dolmen etc.	Hügelgr.:	Flachgr.:	Skeletgr.:	Gr. m. p. Vbr.	tot. V.:	Unbest.:

1. Nummer.	2. Fundort.	3. Zeichnung.	4. Gegenstand, dessen Art, Form, Ornament und Erhaltungs-Zustand.	5. Maasse.	6. Material u. Farbe.
Laufende No. 89 Acten-No. 258. 1013/01 Inventar-No. II 107.01. Frühere No.	Ort: Wiedenbrück Kreis: Wiedenbrück Regierungsbezirk: Minden Land:		Baumsarg mit ausgestrecktem Skelett.	Hhe.: Lge.: 2,06 m gr. Br.: 0,45 m kl. Br.: o. Dm. m. Dm. u. Dm. gr. Uf.	Gestein: (Flint:) Metall: Thon: Glas: Org. Subst.:
Laufende No. 90 a Acten-No. 224.06 Inventar-No. II. 12.06 Frühere No. 1	Ort: Lehmbracken Kreis: Cösfeld Regierungsbezirk: Münster Land:	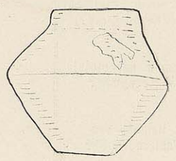	doppelkonische Urne mit abgesetztem Hals von braunrotem Ton mit Brandknochen	Hhe.: 25 Lge.: gr. Br.: 30,5 kl. Br.: o. Dm. 17,5 m. Dm. u. Dm. 10 gr. Uf.	Gestein: (Flint:) Metall: Thon: Glas: Org. Subst.:
Laufende No. 90 b Acten-No. Inventar-No. Frühere No. 1	Ort: Lehmbracken Kreis: Regierungsbezirk: Land:	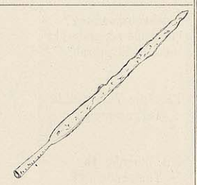	sehr langblättrige eiserne (Wurf)lanze oder Hiebschwert	Hhe.: Lge.: 69,5 gr. Br.: 4 kl. Br.: o. Dm. m. Dm. u. Dm. gr. Uf.	Gestein: (Flint:) Metall: Thon: Glas: Org. Subst.:
Laufende No. 91 Acten-No. Inventar-No. Frühere No. 1	Ort: Lehmbracken Kreis: Regierungsbezirk: Land:		Gefäss von grobem Ton mit zwei durchbohrten Ohren zum aufhängen	Hhe.: 6,8 Lge.: gr. Br.: 9 kl. Br.: o. Dm. 8,5 m. Dm. u. Dm. 5 gr. Uf.	Gestein: (Flint:) Metall: Thon: Glas: Org. Subst.:
Laufende No. 92 Acten-No. Inventar-No. Frühere No. 1	Ort: Lehmbracken Kreis: Regierungsbezirk: Land:		doppelkonisches Beigefäss mit leicht eingezogenem Hals	Hhe.: 6,8 Lge.: gr. Br.: 8,5 kl. Br.: o. Dm. 6,4 m. Dm. u. Dm. 3,2 gr. Uf.	Gestein: (Flint:) Metall: Thon: Glas: Org. Subst.:
Laufende No. 93 Acten-No. 669.09. Inventar-No. II 22.09. Frühere No.	Ort: Deynhausen Kreis: Minden Regierungsbezirk: Land:		Emaillierte Scheibenfibel aus Bronze	Hhe.: Lge.: gr. Br.: kl. Br.: o. Dm. m. Dm. 5,9 cm u. Dm. gr. Uf.	Gestein: (Flint:) Metall: Thon: Glas: Org. Subst.:
Laufende No. 94. Acten-No. 1193. 13. Inventar-No. II 54. 13. Frühere No.	Ort: Upsprunge Kreis: Büren Regierungsbezirk: Land:		Kupferner Dolchstab mit breiter Mittelrippe u. 3 Querschnitten am Griffe.	Hhe.: Lge.: 243 mm gr. Br.: 84 mm kl. Br.: o. Dm. m. Dm. u. Dm. gr. Uf.	Gestein: (Flint:) Metall: Thon: Glas: Org. Subst.:

Summe d. Gegenst.:	a. Stein:	(Flint:	) Bronze:	Eisen:	Br. u. E.:	Gold:	Silber:	Elktr.:
	Thon:	Glas:	Bernst.:	Holz:	Horn:	Knochen:	Elfenbn.:	Muschln.:
Total-Summe d. Gegenst.:	a. Stein:	(Flint:	) Bronze:	Eisen:	Br. u. E.:	Gold:	Silber:	Elktr.:
	Thon:	Glas:	Bernst.:	Holz:	Horn:	Knochen:	Elfenbn.:	Muschln.:

7. Etikett-Nummer.	8. Zubehörige Funde.	9. Art der Fundstätte.		10. Bestattungsart.	11. Bemerkungen.	12. Vorbesitzer Jahr und Art der Erwerbung.
№		See oder Moor? Acker, Haide, Wald? Offene Ansiedelung, Höhle, Pfahlbau? Befestigung?	Dolmen, Ganggrab, Riesenbett? Stein oder Erdhügel? Flachgrab?	Leichenbeisetzung? (hockend od. gestreckt od. Schädelgrab?) Partielle oder totale Verbrennung? Mit Beigabe von Thierknochen?		Magistrat v. Wiedenbrück Überweisung E.J. II 158.01.
№	Abgeb. im Ber. Amtl. Ges. 51 Tagung, Mainz 1930, S. 39, Abb. 2	See oder Moor? Acker, Haide, Wald? Offene Ansiedelung, Höhle, Pfahlbau? Befestigung?	Dolmen, Ganggrab, Riesenbett? Stein oder Erdhügel? Flachgrab?	Leichenbeisetzung? (hockend od. gestreckt od. Schädelgrab?) Partielle oder totale Verbrennung? Mit Beigabe von Thierknochen?	ausgegraben mit der Lanzenspitze auf der Heidefläche Kreuzbergen bei Lehmbracken. Stand 105 cm tief unter der Oberschicht und	Geschenk des ungenannten Gönners. E.J. II 16/06
№		See oder Moor? Acker, Haide, Wald? Offene Ansiedelung, Höhle, Pfahlbau? Befestigung?	Dolmen, Ganggrab, Riesenbett? Stein oder Erdhügel? Flachgrab?	Leichenbeisetzung? (hockend od. gestreckt od. Schädelgrab?) Partielle oder totale Verbrennung? Mit Beigabe von Thierknochen?	war von Asche und Kohle umgeben.	
№		See oder Moor? Acker, Haide, Wald? Offene Ansiedelung, Höhle, Pfahlbau? Befestigung?	Dolmen, Ganggrab, Riesenbett? Stein oder Erdhügel? Flachgrab?	Leichenbeisetzung? (hockend od. gestreckt od. Schädelgrab?) Partielle oder totale Verbrennung? Mit Beigabe von Thierknochen?	Abgeb. im Ber. Amtl. Ges. 51 Tag. Mainz 1930 S. 39, Abb. 2 (rechts	
№		See oder Moor? Acker, Haide, Wald? Offene Ansiedelung, Höhle, Pfahlbau? Befestigung?	Dolmen, Ganggrab, Riesenbett? Stein oder Erdhügel? Flachgrab?	Leichenbeisetzung? (hockend od. gestreckt od. Schädelgrab?) Partielle oder totale Verbrennung? Mit Beigabe von Thierknochen?	Abgebildet im Ber. 51. Tag. Amtl. Ges. Mainz 1930. S. 39, Abb. 2 (links)	
№		See oder Moor? Acker, Haide, Wald? Offene Ansiedelung, Höhle, Pfahlbau? Befestigung?	Dolmen, Ganggrab, Riesenbett? Stein oder Erdhügel? Flachgrab?	Leichenbeisetzung? (hockend od. gestreckt od. Schädelgrab?) Partielle oder totale Verbrennung? Mit Beigabe von Thierknochen?		Reichsfus Ankauf E.J. II 15.09.
№		See oder Moor? Acker, Haide, Wald? Offene Ansiedelung, Höhle, Pfahlbau? Befestigung?	Dolmen, Ganggrab, Riesenbett? Stein oder Erdhügel? Flachgrab?	Leichenbeisetzung? (hockend od. gestreckt od. Schädelgrab?) Partielle oder totale Verbrennung? Mit Beigabe von Thierknochen?		Engel Ankauf E.J. II 34. 13.

Summe der Funde:	a. Seen:	Mooren:	Acker:	Haide:	Wald:	Ansiedelngn.:	Höhln.:	Pfahlbtn.:
	Befstg.:	Dolmen etc.	Hügelgr.:	Flachgr.:	Skeletgr.:	Gr. m. p. Vbr.	tot. V.:	Unbest.:
Total-Summe d. Funde:	a. Seen:	Mooren:	Acker:	Haide:	Wald:	Ansiedelngn.:	Höhln.:	Pfahlbtn.:
	Befstg.:	Dolmen etc.	Hügelgr.:	Flachgr.:	Skeletgr.:	Gr. m. p. Vbr.	tot. V.:	Unbest.:

Fol. 16. Abtheilung: I K. Westfalen

1. Nummer.	2. Fundort.	3. Zeichnung.	4. Gegenstand, dessen Art, Form, Ornament und Erhaltungs-Zustand.	5. Maasse.	6. Material u. Farbe.
Laufende No. ~~95.~~ Acten-No. 492. 02. Inventar-No. II 31. 03. Frühere No.	Ort: Benitz Kreis: ~~Isenhagen~~ Regierungsbezirk: Land:		Dolch aus grauem Feuerstein, am Griff oben noch die Kruste erhalten.	Hhe.: Lge.: 9,145m gr. Br.: kl. Br.: o. Dm. m. Dm. u. Dm. gr. Uf.	Gestein: (Flint:) Metall: Thon: Glas: Org. Subst.:
Laufende No. ~~96.~~ Acten-No. Inventar-No. Frühere No.	Ort: ~~Ipesebeck~~ Kreis: ~~Isenhagen~~ Regierungsbezirk: Land:		Schaftlochaxt aus graubraunem Gestein.	Hhe.: Lge.: 9,11m gr. Br.: kl. Br.: o. Dm. m. Dm. u. Dm. gr. Uf.	Gestein: (Flint:) Metall: Thon: Glas: Org. Subst.:
Laufende No. ~~97.~~ Acten-No. Inventar-No. Frühere No.	Ort: Eimensen Kreis: ~~Isenhagen~~ Regierungsbezirk: Land:		Axt aus weisslichem Feuerstein.	Hhe.: Lge.: 9,075m gr. Br.: kl. Br.: o. Dm. m. Dm. u. Dm. gr. Uf.	Gestein: (Flint:) Metall: Thon: Glas: Org. Subst.:
Laufende No. 98. Acten-No. 1183. 12. Inventar-No. II 41. 12. Frühere No.	Ort: Hörstel Kreis: Tecklenburg Regierungsbezirk: Land:		Hohe Urne aus röthlichem Ton mit flachem Boden, eingezogenem Oberteil, weiter Mündung.	Hhe.: 280mm Lge.: gr. Br.: kl. Br.: o. Dm. 245mm m. Dm. 285mm u. Dm 61mm gr. Uf.	Gestein: (Flint:) Metall: Thon: Glas: Org. Subst.:
Laufende No. 99. Acten-No. 1042. 05. Inventar-No. II 84. 05. Frühere No. H. Sachse N. 29.	Ort: Godelheim Kreis: Höxter Regierungsbezirk: Minden Land:		Urne mit grosser Öffnung aus grauem Ton, aussen mit Quarzkies belegt.	Hhe.: 23,5m Lge.: gr. Br.: kl. Br.: o. Dm. 22cm m. Dm. u. Dm. gr. Uf.	Gestein: (Flint:) Metall: Thon: Glas: Org. Subst.:
Laufende No. 100. Acten-No. Inventar-No. Frühere No. N. 30	Ort: Godelheim Kreis: Regierungsbezirk: Land:		Röhrenarbeiteter Beigefäss aus schmutziggelbem Ton, einhenklige Tasse mit Fingernagelornament.	Hhe.: 9cm Lge.: gr. Br.: kl. Br.: o. Dm. 11,5cm m. Dm. u. Dm. gr. Uf.	Gestein: (Flint:) Metall: Thon: Glas: Org. Subst.:
Laufende No. 101 Acten-No. Inventar-No. Frühere No. N. 31.	Ort: Godelheim Kreis: Regierungsbezirk: Land:		Einhenklige Tasse aus grauem Ton.	Hhe.: 8cm Lge.: gr. Br.: kl. Br.: o. Dm. 10cm m. Dm. u. Dm. gr. Uf.	Gestein: (Flint:) Metall: Thon: Glas: Org. Subst.:

Summe d. Gegenst.:	a. Stein:	(Flint:	) Bronze:	Eisen:	Br. u. E.:	Gold:	Silber:	Elktr.:
	Thon:	Glas:	Bernst.:	Holz:	Horn:	Knochen:	Elfenbn.:	Muschln.:
Total-Summe d. Gegenst.:	a. Stein:	(Flint:	) Bronze:	Eisen:	Br. u. E.:	Gold:	Silber:	Elktr.:
	Thon:	Glas:	Bernst.:	Holz:	Horn:	[illegible]chen:	Elfenbn.:	Muschln.:

Abtheilung: I K. Westfalen Fol. 16.

7. Etikett-Nummer.	8. Zubehörige Funde.	9. Art der Fundstätte.		10. Bestattungsart.	11. Bemerkungen.	12. Vorbesitzer Jahr und Art der Erwerbung.
№		See oder Moor? Acker, Haide, Wald? Offene Ansiedelung, Höhle, Pfahlbau? Befestigung?	Dolmen, Ganggrab, Riesenbett? Stein oder Erdhügel? Flachgrab?	Leichenbeisetzung? (hockend od. gestreckt od. Schädelgrab?) Partielle oder totale Verbrennung? Mit Beigabe von Thierknochen?	Kreis Wenigen Cat. für Provinz Hannover I K 95-97 sind übertragen auf I l 780-782.	Langerhans E. J. II 105. 02.
№		See oder Moor? Acker, Haide, Wald? Offene Ansiedelung, Höhle, Pfahlbau? Befestigung?	Dolmen, Ganggrab, Riesenbett? Stein oder Erdhügel? Flachgrab?	Leichenbeisetzung? (hockend od. gestreckt od. Schädelgrab?) Partielle oder totale Verbrennung? Mit Beigabe von Thierknochen?		"
№		See oder Moor? Acker, Haide, Wald? Offene Ansiedelung, Höhle, Pfahlbau? Befestigung?	Dolmen, Ganggrab, Riesenbett? Stein oder Erdhügel? Flachgrab?	Leichenbeisetzung? (hockend od. gestreckt od. Schädelgrab?) Partielle oder totale Verbrennung? Mit Beigabe von Thierknochen?		"
№		See oder Moor? Acker, Haide, Wald? Offene Ansiedelung, Höhle, Pfahlbau? Befestigung?	Dolmen, Ganggrab, Riesenbett? Stein oder Erdhügel? Flachgrab?	Leichenbeisetzung? (hockend od. gestreckt od. Schädelgrab?) Partielle oder totale Verbrennung? Mit Beigabe von Thierknochen?	Die Urne wurde am 22. Mai 1912 bei Erdarbeiten z. Herstellung d. Kanal-Hafens d. Hannov. Kleinbahn Hörstel bei Station 34+30 etwa 3 Km östl. Hörstel in der oberen Lage des Hügels, der die Bahn nach Ibbenbüren begleitet, gefunden.	Kanalbauamt Rheine Überweisung 1375 act. E. J. II 36. 12.
№		See oder Moor? Acker, Haide, Wald? Offene Ansiedelung, Höhle, Pfahlbau? Befestigung?	Dolmen, Ganggrab, Riesenbett? Stein oder Erdhügel? Flachgrab?	Leichenbeisetzung? (hockend od. gestreckt od. Schädelgrab?) Partielle oder totale Verbrennung? Mit Beigabe von Thierknochen?	Zwischen Urnenscherben fanden 2 Füsse in der Form von Tatzen in reinformiger Anordnung, bei Abtrag. Oberfläche Urnen mit Beigabe einer Beigefässen. Einer der Gefässfüsse [illegible]	Apotheker Friedr. Boehle (Kassel) E. J. II 82. 05.
№		See oder Moor? Acker, Haide, Wald? Offene Ansiedelung, Höhle, Pfahlbau? Befestigung?	Dolmen, Ganggrab, Riesenbett? Stein oder Erdhügel? Flachgrab?	Leichenbeisetzung? (hockend od. gestreckt od. Schädelgrab?) Partielle oder totale Verbrennung? Mit Beigabe von Thierknochen?		"
№		See oder Moor? Acker, Haide, Wald? Offene Ansiedelung, Höhle, Pfahlbau? Befestigung?	Dolmen, Ganggrab, Riesenbett? Stein oder Erdhügel? Flachgrab?	Leichenbeisetzung? (hockend od. gestreckt od. Schädelgrab?) Partielle oder totale Verbrennung? Mit Beigabe von Thierknochen?	v. I K. 99.	"

Summe der Funde:	a. Seen:	Mooren:	Acker:	Haide:	Wald:	Ansiedelngn.:	Höhln.:	Pfahlbtn.:
	Befstg.:	Dolmen etc.	Hügelgr.:	Flachgr.:	Skeletgr.:	Gr. m. p. Vbr.	tot. V.:	Unbest.:
Total-Summe d. Funde:	a. Seen:	Mooren:	Acker:	Haide:	Wald:	Ansiedelngn.:	Höhln.:	Pfahlbtn.:
	Befstg.:	Dolmen etc.	Hügelgr.:	Flachgr.:	Skeletgr.:	Gr. m. p. Vbr.	tot. V.:	Unbest.:

1. Nummer.	2. Fundort.	3. Zeichnung.	4. Gegenstand, dessen Art, Form, Ornament und Erhaltungs-Zustand.	5. Maasse.	6. Material u. Farbe.
Laufende No. 102 Acten-No. 1042. 05. Inventar-No. I 84. 05. Frühere No. Vg. Dechelet. 32	Ort: Godelheim Kreis: Höxter Regierungsbezirk: Minden Land:		Urne aus graubraunem, grobem Ton mit hohem steilen Oberteil, schlecht gearbeitet, unten ein Loch.	Hhe.: 22-25 cm Lge.: gr. Br.: kl. Br.: o. Dm. 20 cm m. Dm. u. Dm. gr. Uf.	Gestein: (Flint:) Metall: Thon: Glas: Org. Subst.:
Laufende No. 103 Acten-No. Inventar-No. Frühere No. 33.	Ort: Godelheim Kreis: Regierungsbezirk: Land:		Schalenförmige Urne aus schwärzlich braunem Ton.	Hhe.: 17,5 cm Lge.: gr. Br.: kl. Br.: o. Dm. 23 cm m. Dm. u. Dm. gr. Uf.	Gestein: (Flint:) Metall: Thon: Glas: Org. Subst.:
Laufende No. 104/105 Acten-No. Inventar-No. Frühere No. 34/35	Ort: Godelheim Kreis: Regierungsbezirk: Land:		104. Bronzearmband Lg.: 28,5 cm gr. Durch. 4,5 mm kgn. d. Spirale: 6,0 mm 105. Bronzearmband Lg.: 28,5 cm gr. Dck. 3,5 mm Dm. d. Spirale: 6,5 cm	Hhe.: Lge.: gr. Br.: kl. Br.: o. Dm. m. Dm. u. Dm. gr. Uf.	Gestein: (Flint:) Metall: Thon: Glas: Org. Subst.:
Laufende No. 106 Acten-No. Inventar-No. Frühere No. 36.	Ort: Godelheim Kreis: Regierungsbezirk: Land:		Gebogener Gürtelhaken - Gürtelhaken aus Bronze, am Ende 2 Löcher und ein Knall zum Einfügen des Gurtes. Haken als Tierkopf mit Augen u. Aufsatz als Widerstand	Hhe.: Lge.: 13,4 cm gr. Br.: 4,9 cm kl. Br.: o. Dm. m. Dm. u. Dm. gr. Uf.	Gestein: (Flint:) Metall: Thon: Glas: Org. Subst.:
Laufende No. 107 Acten-No. Inventar-No. Frühere No. 37.	Ort: Godelheim Kreis: Regierungsbezirk: Land:		Im Feuer verbogener Gürtelhaken aus Bronze mit abgebrochenem eisernen Anschlußglied, der Haken ist als Tierkopf gestaltet.	Hhe.: Lge.: 14 cm gr. Br.: kl. Br.: o. Dm. m. Dm. u. Dm. gr. Uf.	Gestein: (Flint:) Metall: Thon: Glas: Org. Subst.:
Laufende No. 108 Acten-No. Inventar-No. Frühere No. Nr 6.	Ort: Soest Kreis: Soest Regierungsbezirk: Arnsberg Land:		1 Feuersteinmesser (gelblich-weiß.)	Hhe.: Lge.: 5 cm gr. Br.: 1,5 cm kl. Br.: o. Dm. m. Dm. u. Dm. gr. Uf.	Gestein: (Flint:) Metall: Thon: Glas: Org. Subst.:
Laufende No. 109 Acten-No. 1173/11. Inventar-No. II 26. 11. Frühere No.	Ort: Sobenbüren Kreis: Tecklenburg Regierungsbezirk: Land:		Der untere Teil einer Urne aus grauem Ton mit darin liegenden Brandresten.	Hhe.: 15 cm Lge.: gr. Br.: kl. Br.: o. Dm. m. Dm. u. Dm. 9,4 cm gr. Uf.	Gestein: (Flint:) Metall: Thon: Glas: Org. Subst.:

Summe d. Gegenst.:	a. Stein:	(Flint:	) Bronze:	Eisen:	Br. u. E.:	Gold:	Silber:	Elktr.:
	Thon:	Glas:	Bernst.:	Holz:	Horn:	Knochen:	Elfenbn.:	Muschln.:
Total-Summe d. Gegenst.:	a. Stein:	(Flint:	) Bronze:	Eisen:	Br. u. E.:	Gold:	Silber:	Elktr.:
	Thon:	Glas:	Bernst.:	Holz:	Horn:	Knochen:	Elfenbn.:	Muschln.:

7. Etikett-Nummer.	8. Zubehörige Funde.	9. Art der Fundstätte.		10. Bestattungsart.	11. Bemerkungen.	12. Vorbesitzer Jahr und Art der Erwerbung.
№		See oder Moor? Acker, Haide, Wald? Offene Ansiedelung, Höhle, Pfahlbau? Befestigung?	Dolmen, Ganggrab, Riesenbett? Stein oder Erdhügel? Flachgrab?	Leichenbeisetzung? (hockend od. gestreckt od. Schädelgrab?) Partielle oder totale Verbrennung? Mit Beigabe von Thierknochen?	s. I k 99.	Dechelette (Kassel) E. J. II 82. 05.
№		See oder Moor? Acker, Haide, Wald? Offene Ansiedelung, Höhle, Pfahlbau? Befestigung?	Dolmen, Ganggrab, Riesenbett? Stein oder Erdhügel? Flachgrab?	Leichenbeisetzung? (hockend od. gestreckt od. Schädelgrab?) Partielle oder totale Verbrennung? Mit Beigabe von Thierknochen?	"	"
№		See oder Moor? Acker, Haide, Wald? Offene Ansiedelung, Höhle, Pfahlbau? Befestigung?	Dolmen, Ganggrab, Riesenbett? Stein oder Erdhügel? Flachgrab?	Leichenbeisetzung? (hockend od. gestreckt od. Schädelgrab?) Partielle oder totale Verbrennung? Mit Beigabe von Thierknochen?	"	"
№		See oder Moor? Acker, Haide, Wald? Offene Ansiedelung, Höhle, Pfahlbau? Befestigung?	Dolmen, Ganggrab, Riesenbett? Stein oder Erdhügel? Flachgrab?	Leichenbeisetzung? (hockend od. gestreckt od. Schädelgrab?) Partielle oder totale Verbrennung? Mit Beigabe von Thierknochen?	"	"
№		See oder Moor? Acker, Haide, Wald? Offene Ansiedelung, Höhle, Pfahlbau? Befestigung?	Dolmen, Ganggrab, Riesenbett? Stein oder Erdhügel? Flachgrab?	Leichenbeisetzung? (hockend od. gestreckt od. Schädelgrab?) Partielle oder totale Verbrennung? Mit Beigabe von Thierknochen?	"	"
№		See oder Moor? Acker, Haide, Wald? Offene Ansiedelung, Höhle, Pfahlbau? Befestigung?	Dolmen, Ganggrab, Riesenbett? Stein oder Erdhügel? Flachgrab?	Leichenbeisetzung? (hockend od. gestreckt od. Schädelgrab?) Partielle oder totale Verbrennung? Mit Beigabe von Thierknochen?	In Villigsiedlung bei Soest in Westfalen) fand sich ein Silexmesser.	"
№		See oder Moor? Acker, Haide, Wald? Offene Ansiedelung, Höhle, Pfahlbau? Befestigung?	Dolmen, Ganggrab, Riesenbett? Stein oder Erdhügel? Flachgrab?	Leichenbeisetzung? (hockend od. gestreckt od. Schädelgrab?) Partielle oder totale Verbrennung? Mit Beigabe von Thierknochen?		Überweisung Kgl. Kanalbauamt Lette i. H. E. J. II 25. 11.

Summe der Funde:	a. Seen:	Mooren:	Acker:	Haide:	Wald:	Ansiedelngn.:	Höhln.:	Pfahlbtn.:
	Befstg.:	Dolmen etc.	Hügelgr.:	Flachgr.:	Skeletgr.:	Gr. m. p. Vbr.	tot. V.:	Unbest.:
Total-Summe d. Funde:	a. Seen:	Mooren:	Acker:	Haide:	Wald:	Ansiedelngn.:	Höhln.:	Pfahlbtn.:
	Befstg.:	Dolmen etc.	Hügelgr.:	Flachgr.:	Skeletgr.:	Gr. m. p. Vbr.	tot. V.:	Unbest.:

Fol. 18 Abtheilung: I k Westfalen

1. Nummer.	2. Fundort.	3. Zeichnung.	4. Gegenstand, dessen Art, Form, Ornament und Erhaltungs-Zustand.	5. Maasse.	6. Material u. Farbe.
Laufende No. 110 Acten-No. 1173. II. Inventar-No. II 26. 11. Frühere No.	Ort: Ibbenbüren Kreis: Tecklenburg Regierungsbezirk: Land:		Rotes geraubtes Tongefäß mit um. laufenden Einstichen.	Hhe.: 12,3cm Lge.: gr. Br.: kl. Br.: o. Dm. 12,5cm m. Dm. u. Dm. gr. Uf.	Gestein: (Flint:) Metall: Thon: Glas: Org. Subst.:
Laufende No. 111 Acten-No. 1365. 13. Inventar-No. II 47. 13 Frühere No.	Ort: Hörstel Kreis: Tecklenburg Regierungsbezirk: Land:		Eine Pappschaftel mit Unterteil und Scherben zweier Ton. gefäße mit Leichenbrand.	Hhe.: 7cm Lge.: gr. Br.: kl. Br.: o. Dm. m. Dm. u. Dm. 7,5cm gr. Uf.	Gestein: (Flint:) Metall: Thon: Glas: Org. Subst.:
Laufende No. 112 Acten-No. 1124. 12. Inventar-No. II 23. 13. Frühere No.	Ort: Nordsperingen Kreis: Hamm Regierungsbezirk: Land:		Kleiner rötlich grauer Tonbecher.	Hhe.: 6,5cm Lge.: gr. Br.: kl. Br.: o. Dm. 6cm m. Dm. u. Dm. gr. Uf.	Gestein: (Flint:) Metall: Thon: Glas: Org. Subst.:
Laufende No. 113 Acten-No. Inventar-No. Frühere No.	Ort: Nordsperingen Kreis: Regierungsbezirk: Land:		Rötlich graues Tongefäß mit abgesetztem, leicht ausladendem Hals u. Warzen am Bauchumbruch.	Hhe.: 23,5cm Lge.: gr. Br.: kl. Br.: o. Dm. 17cm m. Dm. u. Dm. gr. Uf.	Gestein: (Flint:) Metall: Thon: Glas: Org. Subst.:
Laufende No. 114 Acten-No. Inventar-No. Frühere No.	Ort: Nordsperingen Kreis: Regierungsbezirk: Land:		Hohes rötlich graues Tongefäß mit engem Hals u. 2 Henkeln u. feinen Drehfurchen.	Hhe.: 29cm Lge.: gr. Br.: 23cm kl. Br.: o. Dm. 5cm m. Dm. u. Dm. gr. Uf.	Gestein: (Flint:) Metall: Thon: Glas: Org. Subst.:
Laufende No. 115 Acten-No. Inventar-No. Frühere No.	Ort: Nordsperingen Kreis: Regierungsbezirk: Land:		Scherben von Tongefäßen derselben Technik wie I K. 114.	Hhe.: Lge.: gr. Br.: kl. Br.: o. Dm. m. Dm. u. Dm. gr. Uf.	Gestein: (Flint:) Metall: Thon: Glas: Org. Subst.:
Laufende No. 116 Acten-No. Inventar-No. Frühere No.	Ort: Nordsperingen Kreis: Regierungsbezirk: Land:		Großes, schwärzliches Tonbecken mit Ausgußtülle.	Hhe.: 12,5 15, Lge.: gr. Br.: kl. Br.: o. Dm. 40cm m. Dm. u. Dm. gr. Uf.	Gestein: (Flint:) Metall: Thon: Glas: Org. Subst.:

Summe d. Gegenst.:	a. Stein:	(Flint:	) Bronze:	Eisen:	Br. u. E.:	Gold:	Silber:	Elktr.:
	Thon:	Glas:	Bernst.:	Holz:	Horn:	Knochen:	Elfenbn.:	Muschln.:
Total-Summe d. Gegenst.:	a. Stein:	(Flint:	) Bronze:	Eisen:	Br. u. E.:	Gold:	Silber:	Elktr.:
	Thon:	Glas:	Bernst.:	Holz:	Horn:	Knochen:	Elfenbn.:	Muschln.:

Abtheilung: I k Westfalen Fol. 18

7. Etikett-Nummer.	8. Zubehörige Funde.	9. Art der Fundstätte.		10. Bestattungsart.	11. Bemerkungen.	12. Vorbesitzer Jahr und Art der Erwerbung.
№		See oder Moor? Acker, Haide, Wald? Offene Ansiedelung, Höhle, Pfahlbau? Befestigung?	Dolmen, Ganggrab, Riesenbett? Stein oder Erdhügel? Flachgrab?	Leichenbeisetzung? (hockend od. gestreckt od. Schädelgrab?) Partielle oder totale Verbrennung? Mit Beigabe von Thierknochen?		Übernahme Kgl. Kanalbauamt Datteln i/W Z. J. II 26. 11.
№		See oder Moor? Acker, Haide, Wald? Offene Ansiedelung, Höhle, Pfahlbau? Befestigung?	Dolmen, Ganggrab, Riesenbett? Stein oder Erdhügel? Flachgrab?	Leichenbeisetzung? (hockend od. gestreckt od. Schädelgrab?) Partielle oder totale Verbrennung? Mit Beigabe von Thierknochen?		Z. J. II 43. 13.
№		See oder Moor? Acker, Haide, Wald? Offene Ansiedelung, Höhle, Pfahlbau? Befestigung?	Dolmen, Ganggrab, Riesenbett? Stein oder Erdhügel? Flachgrab?	Leichenbeisetzung? (hockend od. gestreckt od. Schädelgrab?) Partielle oder totale Verbrennung? Mit Beigabe von Thierknochen?	gef. bei Arbeiten in der Nähe der Lippe in Kleingen (Oberadern) Mittelalterl. Funde von 117 175. 112-113 Lagerschicht	Übernahme Kgl. Kanalbaudirektion zu Essen Z. J. II 4. 13.
№		See oder Moor? Acker, Haide, Wald? Offene Ansiedelung, Höhle, Pfahlbau? Befestigung?	Dolmen, Ganggrab, Riesenbett? Stein oder Erdhügel? Flachgrab?	Leichenbeisetzung? (hockend od. gestreckt od. Schädelgrab?) Partielle oder totale Verbrennung? Mit Beigabe von Thierknochen?		
№		See oder Moor? Acker, Haide, Wald? Offene Ansiedelung, Höhle, Pfahlbau? Befestigung?	Dolmen, Ganggrab, Riesenbett? Stein oder Erdhügel? Flachgrab?	Leichenbeisetzung? (hockend od. gestreckt od. Schädelgrab?) Partielle oder totale Verbrennung? Mit Beigabe von Thierknochen?	"	"
№		See oder Moor? Acker, Haide, Wald? Offene Ansiedelung, Höhle, Pfahlbau? Befestigung?	Dolmen, Ganggrab, Riesenbett? Stein oder Erdhügel? Flachgrab?	Leichenbeisetzung? (hockend od. gestreckt od. Schädelgrab?) Partielle oder totale Verbrennung? Mit Beigabe von Thierknochen?	"	"
№		See oder Moor? Acker, Haide, Wald? Offene Ansiedelung, Höhle, Pfahlbau? Befestigung?	Dolmen, Ganggrab, Riesenbett? Stein oder Erdhügel? Flachgrab?	Leichenbeisetzung? (hockend od. gestreckt od. Schädelgrab?) Partielle oder totale Verbrennung? Mit Beigabe von Thierknochen?	"	" 1975 vol,

Summe der Funde:	a. Seen:	Mooren:	Acker:	Haide:	Wald:	Ansiedelngn.:	Höhln.:	Pfahlbtn.:
	Befstg.:	Dolmen etc.	Hügelgr.:	Flachgr.:	Skeletgr.:	Gr. m. p. Vbr.	tot. V.:	Unbest.:
Total-Summe d. Funde:	a. Seen:	Mooren:	Acker:	Haide:	Wald:	Ansiedelngn.:	Höhln.:	Pfahlbtn.:
	Befstg.:	Dolmen etc.	Hügelgr.:	Flachgr.:	Skeletgr.:	Gr. m. p. Vbr.	tot. V.:	Unbest.:

Fol. 19 Abtheilung: I k. Westfalen

1. Nummer.	2. Fundort.	3. Zeichnung.	4. Gegenstand, dessen Art, Form, Ornament und Erhaltungs-Zustand.	5. Maasse.	6. Material u. Farbe.
Laufende No. 117 Acten-No. 1124/12 Inventar-No. II 23. 13. Frühere No.	Ort: Nordsperingen Kreis: Hamm Regierungsbezirk: Land:		Scherben teilweise zusammengesetzt, eines röllithen Tongefäßes mit eingezogenem Halse.	Hhe.: Lge.: gr. Br.: kl. Br.: o. Dm. 20 cm m. Dm. u. Dm. gr. Uf.	Gestein: (Flint:) Metall: Thon: Glas: Org. Subst.:
Laufende No. 118 Acten-No. Inventar-No. Frühere No.	Ort: Nordsperingen Kreis: Regierungsbezirk: Land:		Scherben von verschiedenen Tongefäßen ähnlichen Typus wie I k. 117.	Hhe.: Lge.: gr. Br.: kl. Br.: o. Dm. m. Dm. u. Dm. gr. Uf.	Gestein: (Flint:) Metall: Thon: Glas: Org. Subst.:
Laufende No. 119-121 Acten-No. Inventar-No. Frühere No.	Ort: Nordsperingen Kreis: Regierungsbezirk: Land:		3 eiförmige Tongefäße (119 röthlich, 120 u. 121 röthlichgrau gefleckt) mit eingeschnürtem Halse, ohne Handgriff.	Hhe.: 15-17 cm Lge.: gr. Br.: kl. Br.: o. Dm. m. Dm. u. Dm. gr. Uf.	Gestein: (Flint:) Metall: Thon: Glas: Org. Subst.:
Laufende No. 122 Acten-No. Inventar-No. Frühere No.	Ort: Nordsperingen Kreis: Regierungsbezirk: Land:		Scherben von röthlich grauen Tongefäßen desselben Typus.	Hhe.: Lge.: gr. Br.: kl. Br.: o. Dm. m. Dm. u. Dm. gr. Uf.	Gestein: (Flint:) Metall: Thon: Glas: Org. Subst.:
Laufende No. 123 Acten-No. Inventar-No. Frühere No.	Ort: Nordsperingen Kreis: Regierungsbezirk: Land:		Randstück eines röthlichen Tongefäßes.	Hhe.: Lge.: gr. Br.: kl. Br.: o. Dm. m. Dm. u. Dm. gr. Uf.	Gestein: (Flint:) Metall: Thon: Glas: Org. Subst.:
Laufende No. 124 Acten-No. Inventar-No. Frühere No.	Ort: Nordsperingen Kreis: Regierungsbezirk: Land:		3 Tornirtel ähnlicher Form u. Größe von einem nur die Hälfte vorhanden im Karton	Hhe.: Lge.: gr. Br.: kl. Br.: o. Dm. m. Dm. u. Dm. gr. Uf.	Gestein: (Flint:) Metall: Thon: Glas: Org. Subst.:
Laufende No. 125 Acten-No. Inventar-No. Frühere No.	Ort: Nordsperingen Kreis: Regierungsbezirk: Land:		Bronzene Seitenstange vom Pferdegebiß.	Hhe.: Lge.: gr. Br.: kl. Br.: o. Dm. m. Dm. u. Dm. gr. Uf.	Gestein: (Flint:) Metall: Thon: Glas: Org. Subst.:

Summe d. Gegenst.:	a. Stein:	(Flint:	) Bronze:	Eisen:	Br. u. E.:	Gold:	Silber:	Elktr.:
	Thon:	Glas:	Bernst.:	Holz:	Horn:	Knochen:	Elfenbn.:	Muschln.:
Total-Summe d. Gegenst.:	a. Stein:	(Flint:	) Bronze:	Eisen:	Br. u. E.:	Gold:	Silber:	Elktr.:
	Thon:	Glas:	Bernst.:	Holz:	Horn:	Knochen:	Elfenbn.:	Muschln.:

Abtheilung: I k Westfalen Fol. 19

7. Etikett-Nummer.	8. Zubehörige Funde.	9. Art der Fundstätte.		10. Bestattungsart.	11. Bemerkungen.	12. Vorbesitzer Jahr und Art der Erwerbung.
№		See oder Moor? Acker, Haide, Wald? Offene Ansiedelung, Höhle, Pfahlbau? Befestigung?	Dolmen, Ganggrab, Riesenbett? Stein oder Erdhügel? Flachgrab?	Leichenbeisetzung? (hockend od. gestreckt od. Schädelgrab?) Partielle oder totale Verbrennung? Mit Beigabe von Thierknochen?	siehe I k 112.	Schwartzpeter Kgl. Landbaumstr. Essen E. J. II 4. 13.
№		See oder Moor? Acker, Haide, Wald? Offene Ansiedelung, Höhle, Pfahlbau? Befestigung?	Dolmen, Ganggrab, Riesenbett? Stein oder Erdhügel? Flachgrab?	Leichenbeisetzung? (hockend od. gestreckt od. Schädelgrab?) Partielle oder totale Verbrennung? Mit Beigabe von Thierknochen?	"	"
№		See oder Moor? Acker, Haide, Wald? Offene Ansiedelung, Höhle, Pfahlbau? Befestigung?	Dolmen, Ganggrab, Riesenbett? Stein oder Erdhügel? Flachgrab?	Leichenbeisetzung? (hockend od. gestreckt od. Schädelgrab?) Partielle oder totale Verbrennung? Mit Beigabe von Thierknochen?	"	"
№		See oder Moor? Acker, Haide, Wald? Offene Ansiedelung, Höhle, Pfahlbau? Befestigung?	Dolmen, Ganggrab, Riesenbett? Stein oder Erdhügel? Flachgrab?	Leichenbeisetzung? (hockend od. gestreckt od. Schädelgrab?) Partielle oder totale Verbrennung? Mit Beigabe von Thierknochen?	"	"
№		See oder Moor? Acker, Haide, Wald? Offene Ansiedelung, Höhle, Pfahlbau? Befestigung?	Dolmen, Ganggrab, Riesenbett? Stein oder Erdhügel? Flachgrab?	Leichenbeisetzung? (hockend od. gestreckt od. Schädelgrab?) Partielle oder totale Verbrennung? Mit Beigabe von Thierknochen?	"	"
№		See oder Moor? Acker, Haide, Wald? Offene Ansiedelung, Höhle, Pfahlbau? Befestigung?	Dolmen, Ganggrab, Riesenbett? Stein oder Erdhügel? Flachgrab?	Leichenbeisetzung? (hockend od. gestreckt od. Schädelgrab?) Partielle oder totale Verbrennung? Mit Beigabe von Thierknochen?	"	"

Summe d. Funde:	a. Seen:	Mooren:	Acker:	Haide:	Wald:	Ansiedelngn.:	Höhln.:	Pfahlbtn.:
	Befstg.:	Dolmen etc.	Hügelgr.:	Flachgr.:	Skeletgr.:	Gr. m. p. Vbr.	tot. V.:	Unbest.:
Total-Summe d. Funde:	a. Seen:	Mooren:	Acker:	Haide:	Wald:	Ansiedelngn.:	Höhln.:	Pfahlbtn.:
	Befstg.:	Dolmen etc.	Hügelgr.:	Flachgr.:	Skeletgr.:	Gr. m. p. Vbr.	tot. V.:	Unbest.:

1. Nummer.	2. Fundort.	3. Zeichnung.	4. Gegenstand, dessen Art, Form, Ornament und Erhaltungs-Zustand.	5. Maasse.	6. Material u. Farbe.
Laufende No. 126 Acten-No. 1124. 12. Inventar-No. II 23. 13. Frühere No.	Ort: Nordsperingen Kreis: Hamm Regierungsbezirk: Land:		Bronzene Leistenstange Bruchstück	Hhe.: Lge.: 7,7 cm gr. Br.: 3,8 kl. Br.: o. Dm. m. Dm. u. Dm. gr. Uf.	Gestein: (Flint: Metall: Thon: Glas: Org. Subst.:
Laufende No. 127 Acten-No. Inventar-No. Frühere No.	Ort: Nordsperingen Kreis: Regierungsbezirk: Land:		Bronzener Gürtelbeschlag, durchbrochene Arbeit. (theilweise zerbrochen)	Hhe.: Lge.: gr. Br.: kl. Br.: o. Dm. m. Dm. u. Dm. gr. Uf.	Gestein: (Flint: Metall: Thon: Glas: Org. Subst.:
Laufende No. 128 Acten-No. Inventar-No. Frühere No.	Ort: Nordsperingen Kreis: Regierungsbezirk: Land:		Theil eines bronzenen Gürtelbeschlages durchbrochene Arbeit.	Hhe.: Lge.: gr. Br.: kl. Br.: o. Dm. m. Dm. u. Dm. gr. Uf.	Gestein: (Flint: Metall: Thon: Glas: Org. Subst.:
Laufende No. 129 Acten-No. Inventar-No. Frühere No.	Ort: Nordsperingen Kreis: Regierungsbezirk: Land:		Bronzener Beschlag mit Nieten und Scharnier.	Hhe.: Lge.: 7,5 cm gr. Br.: kl. Br.: o. Dm. m. Dm. u. Dm. gr. Uf.	Gestein: (Flint: Metall: Thon: Glas: Org. Subst.:
Laufende No. 130/131 Acten-No. Inventar-No. Frühere No.	Ort: Nordsperingen Kreis: Regierungsbezirk: Land:		2 bronzene Beschläge mit Häkchen.	Hhe.: Lge.: 4,3 cm gr. Br.: kl. Br.: o. Dm. m. Dm. u. Dm. gr. Uf.	Gestein: (Flint: Metall: Thon: Glas: Org. Subst.:
Laufende No. 132 Acten-No. Inventar-No. Frühere No.	Ort: Nordsperingen Kreis: Regierungsbezirk: Land:		Bruchstück eines bronzenen Gefäßes.	Hhe.: Lge.: gr. Br.: kl. Br.: o. Dm. m. Dm. u. Dm. gr. Uf.	Gestein: (Flint: Metall: Thon: Glas: Org. Subst.:
Laufende No. 133 Acten-No. Inventar-No. Frühere No.	Ort: Nordsperingen Kreis: Regierungsbezirk: Land:		Bronzenes spitzes Gerät mit aufgesteckter Tülle.	Hhe.: Lge.: gr. Br.: kl. Br.: o. Dm. m. Dm. u. Dm. gr. Uf.	Gestein: (Flint: Metall: Thon: Glas: Org. Subst.:

7. Etikett-Nummer.	8. Zubehörige Funde.	9. Art der Fundstätte.		10. Bestattungsart.	11. Bemerkungen.	12. Vorbesitzer Jahr und Art der Erwerbung.
№		See oder Moor? Acker, Haide, Wald? Offene Ansiedelung, Höhle, Pfahlbau? Befestigung?	Dolmen, Ganggrab, Riesenbett? Stein oder Erdhügel? Flachgrab?	Leichenbeisetzung? (hockend od. gestreckt od. Schädelgrab?) Partielle oder totale Verbrennung? Mit Beigabe von Thierknochen?	siehe I k. 112.	Abwerbung Kgl. Kanalbau-Direction zu Essen. E. I. 4. 13.
№		See oder Moor? Acker, Haide, Wald? Offene Ansiedelung, Höhle, Pfahlbau? Befestigung?	Dolmen, Ganggrab, Riesenbett? Stein oder Erdhügel? Flachgrab?	Leichenbeisetzung? (hockend od. gestreckt od. Schädelgrab?) Partielle oder totale Verbrennung? Mit Beigabe von Thierknochen?		"
№		See oder Moor? Acker, Haide, Wald? Offene Ansiedelung, Höhle, Pfahlbau? Befestigung?	Dolmen, Ganggrab, Riesenbett? Stein oder Erdhügel? Flachgrab?	Leichenbeisetzung? (hockend od. gestreckt od. Schädelgrab?) Partielle oder totale Verbrennung? Mit Beigabe von Thierknochen?		"
№		See oder Moor? Acker, Haide, Wald? Offene Ansiedelung, Höhle, Pfahlbau? Befestigung?	Dolmen, Ganggrab, Riesenbett? Stein oder Erdhügel? Flachgrab?	Leichenbeisetzung? (hockend od. gestreckt od. Schädelgrab?) Partielle oder totale Verbrennung? Mit Beigabe von Thierknochen?		" 1963 vom. 130
№		See oder Moor? Acker, Haide, Wald? Offene Ansiedelung, Höhle, Pfahlbau? Befestigung?	Dolmen, Ganggrab, Riesenbett? Stein oder Erdhügel? Flachgrab?	Leichenbeisetzung? (hockend od. gestreckt od. Schädelgrab?) Partielle oder totale Verbrennung? Mit Beigabe von Thierknochen?		"
№		See oder Moor? Acker, Haide, Wald? Offene Ansiedelung, Höhle, Pfahlbau? Befestigung?	Dolmen, Ganggrab, Riesenbett? Stein oder Erdhügel? Flachgrab?	Leichenbeisetzung? (hockend od. gestreckt od. Schädelgrab?) Partielle oder totale Verbrennung? Mit Beigabe von Thierknochen?		"

Summe d. Gegenst.:	a. Stein:	(Flint:	) Bronze:	Eisen:	Br. u. E.:	Gold:	Silber:	Elktr.:
	Thon:	Glas:	Bernst.:	Holz:	Horn:	Knochen:	Elfenbn.:	Muschln.:
Total-Summe d. Gegenst.:	a. Stein:	(Flint:	) Bronze:	Eisen:	Br. u. E.:	Gold:	Silber:	Elktr.:
	Thon:	Glas:	Bernst.:	Holz:	Horn:	Knochen:	Elfenbn.:	Muschln.:

Summe der Funde:	a. Seen:	Mooren:	Acker:	Haide:	Wald:	Ansiedelngn.:	Höhln.:	Pfahlbtn.:
	Befstg.:	Dolmen etc.	Hügelgr.:	Flachgr.:	Skeletgr.:	Gr. m. p. Vbr.	tot. V.:	Unbest.:
Total-summe d. Funde:	a. Seen:	Mooren:	Acker:	Haide:	Wald:	Ansiedelngn.:	Höhln.:	Pfahlbtn.:
	Befstg.:	Dolmen etc.	Hügelgr.:	Flachgr.:	Skeletgr.:	Gr. m. p. Vbr.	tot. V.:	Unbest.:

Fol. 21 Abtheilung: I k. Westfalen

1. Nummer.	2. Fundort.	3. Zeichnung.	4. Gegenstand, dessen Art, Form, Ornament und Erhaltungs-Zustand.	5. Maasse.	6. Material u. Farbe.
Laufende No. 134 Acten-No. 1124. 12. Inventar-No. II 23. 13. Frühere No.	Ort: Nordsperingen Kreis: Hamm Regierungsbezirk: Land:		Stück zusammengeschmolzener Bronze.	Hhe.: Lge.: gr. Br.: kl. Br.: o. Dm. m. Dm. u. Dm. gr. Uf.	Gestein: (Flint: Metall: Thon: Glas: Org. Subst.:
Laufende No. 135 Acten-No. Inventar-No. Frühere No.	Ort: Nordsperingen Kreis: Regierungsbezirk: Land:		Karbon mit kohligen Stoffresten.	Hhe.: Lge.: gr. Br.: kl. Br.: o. Dm. m. Dm. u. Dm. gr. Uf.	Gestein: (Flint: Metall: Thon: Glas: Org. Subst.:
Laufende No. 136 Acten-No. Inventar-No. Frühere No.	Ort: Nordsperingen Kreis: Regierungsbezirk: Land:		Scherben verschiedener, rötlichgrauer Tongefässe.	Hhe.: Lge.: gr. Br.: kl. Br.: o. Dm. m. Dm. u. Dm. gr. Uf.	Gestein: (Flint: Metall: Thon: Glas: Org. Subst.:
Laufende No. 137 Acten-No. Inventar-No. Frühere No.	Ort: Nordsperingen Kreis: Regierungsbezirk: Land:		Scherben und Henkelstücke von schwärzlichen Tongefässen.	Hhe.: Lge.: gr. Br.: kl. Br.: o. Dm. m. Dm. u. Dm. gr. Uf.	Gestein: (Flint: Metall: Thon: Glas: Org. Subst.:
~~Laufende No. 138~~ ~~Acten-No.~~ ~~Inventar-No.~~ ~~Frühere No.~~	Ort: Nordsperingen Kreis: Regierungsbezirk: Land:	laut E 1174/31 an die Sammlung für deutsche Volkskunde abgegeben.	Scherben verschiedener gelblich rötlicher Tongefässe, Schabenarbeit.	Hhe.: Lge.: gr. Br.: kl. Br.: o. Dm. m. Dm. u. Dm. gr. Uf.	Gestein: (Flint: Metall: Thon: Glas: Org. Subst.:
Laufende No. 139. Acten-No. Inventar-No. Frühere No.	Ort: Nordheringen Kreis: Regierungsbezirk: Land:		Tierskeletteile Zähne	Hhe.: Lge.: gr. Br.: kl. Br.: o. Dm. m. Dm. u. Dm. gr. Uf.	Gestein: (Flint: Metall: Thon: Glas: Org. Subst.:
Laufende No. 140. Acten-No. Inventar-No. Frühere No.	Ort: Nordheringen Kreis: Regierungsbezirk: Land:		Knochenreste	Hhe.: Lge.: gr. Br.: kl. Br.: o. Dm. m. Dm. u. Dm. gr. Uf.	Gestein: (Flint: Metall: Thon: Glas: Org. Subst.:

Summe d. Gegenst.: a. Stein: (Flint:) Bronze: Eisen: Br. u. E.: Gold: Silber: Elktr.:
Thon: Glas: Bernst.: Holz: Horn: Knochen: Elfenbn.: Muschln.:

Total-Summe d. Gegenst.: a. Stein: (Flint:) Bronze: Eisen: Br. u. E.: Gold: Silber: Elktr.:
Thon: Glas: Bernst.: Holz: Horn: Knochen: Elfenbn.: Muschln.:

Abtheilung: I k Westfalen Fol. 21

7. Etikett-Nummer.	8. Zubehörige Funde.	9. Art der Fundstätte.		10. Bestattungsart.	11. Bemerkungen.	12. Vorbesitzer Jahr und Art der Erwerbung.
№		See oder Moor? Acker, Haide, Wald? Offene Ansiedelung, Höhle, Pfahlbau? Befestigung?	Dolmen, Ganggrab, Riesenbett? Stein oder Erdhügel? Flachgrab?	Leichenbeisetzung? (hockend od. gestreckt od. Schädelgrab?) Partielle oder totale Verbrennung? Mit Beigabe von Thierknochen?	siehe I k 112	Verwaltung Kgl. Kanalbaudirkt. Essen E. I. II 4. 13.
№		See oder Moor? Acker, Haide, Wald? Offene Ansiedelung, Höhle, Pfahlbau? Befestigung?	Dolmen, Ganggrab, Riesenbett? Stein oder Erdhügel? Flachgrab?	Leichenbeisetzung? (hockend od. gestreckt od. Schädelgrab?) Partielle oder totale Verbrennung? Mit Beigabe von Thierknochen?		"
№		See oder Moor? Acker, Haide, Wald? Offene Ansiedelung, Höhle, Pfahlbau? Befestigung?	Dolmen, Ganggrab, Riesenbett? Stein oder Erdhügel? Flachgrab?	Leichenbeisetzung? (hockend od. gestreckt od. Schädelgrab?) Partielle oder totale Verbrennung? Mit Beigabe von Thierknochen?		"
№		See oder Moor? Acker, Haide, Wald? Offene Ansiedelung, Höhle, Pfahlbau? Befestigung?	Dolmen, Ganggrab, Riesenbett? Stein oder Erdhügel? Flachgrab?	Leichenbeisetzung? (hockend od. gestreckt od. Schädelgrab?) Partielle oder totale Verbrennung? Mit Beigabe von Thierknochen?		" 2575 mk
№		See oder Moor? Acker, Haide, Wald? Offene Ansiedelung, Höhle, Pfahlbau? Befestigung?	Dolmen, Ganggrab, Riesenbett? Stein oder Erdhügel? Flachgrab?	Leichenbeisetzung? (hockend od. gestreckt od. Schädelgrab?) Partielle oder totale Verbrennung? Mit Beigabe von Thierknochen?		"
№		See oder Moor? Acker, Haide, Wald? Offene Ansiedelung, Höhle, Pfahlbau? Befestigung?	Dolmen, Ganggrab, Riesenbett? Stein oder Erdhügel? Flachgrab?	Leichenbeisetzung? (hockend od. gestreckt od. Schädelgrab?) Partielle oder totale Verbrennung? Mit Beigabe von Thierknochen?		"

Summe der Funde: a. Seen: Mooren: Acker: Haide: Wald: Ansiedelngn.: Höhln.: Pfahlbtn.:
Befstg.: Dolmen etc. Hügelgr.: Flachgr.: Skeletgr.: Gr. m. p. Vbr. tot. V.: Unbest.:

Total-Summe d. Funde: a. Seen: Mooren: Acker: Haide: Wald: Ansiedelngn.: Höhln.: Pfahlbtn.:
Befstg.: Dolmen etc. Hügelgr.: Flachgr.: Skeletgr.: Gr. m. p. Vbr. tot. V.: Unbest.:

1. Nummer.	2. Fundort.	3. Zeichnung.	4. Gegenstand, dessen Art, Form, Ornament und Erhaltungs-Zustand.	5. Maasse.	6. Material u. Farbe.
Laufende No. 141. Acten-No. 1124.12. Inventar-No. II 23.13. Frühere No.	Ort: Nordheringen Kreis: Hamm Regierungsbezirk: Land: Westfalen.		Vasenförmiger Topf, schwarz u. grau.	Hhe.: Lge.: gr. Br.: kl. Br.: o. Dm. m. Dm. u. Dm. gr. Uf.	Gestein: (Flint:) Metall: Thon: Glas: Org. Subst.:
Laufende No. 142. Acten-No. Inventar-No. Frühere No.	Ort: Nordheringen Kreis: Regierungsbezirk: Land:		Getreidereste mit Spuren von Leinengewebe.	Hhe.: Lge.: gr. Br.: kl. Br.: o. Dm. m. Dm. u. Dm. gr. Uf.	Gestein: (Flint:) Metall: Thon: Glas: Org. Subst.:
Laufende No. 143. Acten-No. Inventar-No. Frühere No.	Ort: Nordheringen Kreis: Regierungsbezirk: Land:		Verschlackte Eisenbruchstücke	Hhe.: Lge.: gr. Br.: kl. Br.: o. Dm. m. Dm. u. Dm. gr. Uf.	Gestein: (Flint:) Metall: Thon: Glas: Org. Subst.:
Laufende No. 144. Acten-No. Inventar-No. Frühere No.	Ort: Nordheringen Kreis: Regierungsbezirk: Land:	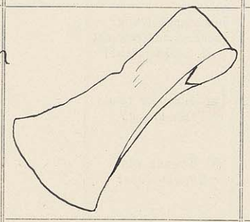	Eisenaxt	Hhe.: Lge.: gr. Br.: kl. Br.: o. Dm. m. Dm. u. Dm. gr. Uf.	Gestein: (Flint:) Metall: Thon: Glas: Org. Subst.:
Laufende No. 145. Acten-No. Inventar-No. Frühere No.	Ort: Nordheringen Kreis: Regierungsbezirk: Land:	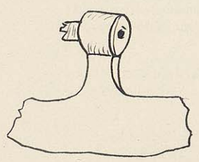	Eisenaxt mit breitem Schneidenteil	Hhe.: Lge.: gr. Br.: kl. Br.: o. Dm. m. Dm. u. Dm. gr. Uf.	Gestein: (Flint:) Metall: Thon: Glas: Org. Subst.:
Laufende No. 146. Acten-No. Inventar-No. Frühere No.	Ort: Nordheringen Kreis: Regierungsbezirk: Land:		Eisenbeschlagstück mit 3 Nägeln	Hhe.: Lge.: gr. Br.: kl. Br.: o. Dm. m. Dm. u. Dm. gr. Uf.	Gestein: (Flint:) Metall: Thon: Glas: Org. Subst.:
Laufende No. 147. Acten-No. Inventar-No. Frühere No.	Ort: Nordheringen Kreis: Regierungsbezirk: Land:	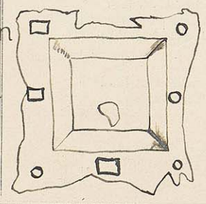	Eisernes Türschloss	Hhe.: Lge.: gr. Br.: kl. Br.: o. Dm. m. Dm. u. Dm. gr. Uf.	Gestein: (Flint:) Metall: Thon: Glas: Org. Subst.:

	a. Stein:	(Flint:	) Bronze:	Eisen:	Br. u. E.:	Gold:	Silber:	Elktr.:
Summe d. Gegenst.:	Thon:	Glas:	Bernst.:	Holz:	Horn:	Knochen:	Elfenbn.:	Muschln.:
Total-Summe d. Gegenst.:	a. Stein:	(Flint:	) Bronze:	Eisen:	Br. u. E.:	Gold:	Silber:	Elktr.:
	Thon:	Glas:	Bernst.:	Holz:	Horn:	Knochen:	Elfenbn.:	Muschln.:

7. Etikett-Nummer.	8. Zubehörige Funde.	9. Art der Fundstätte.		10. Bestattungsart.	11. Bemerkungen.	12. Vorbesitzer Jahr und Art der Erwerbung.
№		See oder Moor? Acker, Haide, Wald? Offene Ansiedelung, Höhle, Pfahlbau? Befestigung?	Dolmen, Ganggrab, Riesenbett? Stein oder Erdhügel? Flachgrab?	Leichenbeisetzung? (hockend od. gestreckt od. Schädelgrab?) Partielle oder totale Verbrennung? Mit Beigabe von Thierknochen?		Kanalbaudir. Essen. G. 7. II 4. 13.
№		See oder Moor? Acker, Haide, Wald? Offene Ansiedelung, Höhle, Pfahlbau? Befestigung?	Dolmen, Ganggrab, Riesenbett? Stein oder Erdhügel? Flachgrab?	Leichenbeisetzung? (hockend od. gestreckt od. Schädelgrab?) Partielle oder totale Verbrennung? Mit Beigabe von Thierknochen?		1963 vorh. Inv. 1985
№		See oder Moor? Acker, Haide, Wald? Offene Ansiedelung, Höhle, Pfahlbau? Befestigung?	Dolmen, Ganggrab, Riesenbett? Stein oder Erdhügel? Flachgrab?	Leichenbeisetzung? (hockend od. gestreckt od. Schädelgrab?) Partielle oder totale Verbrennung? Mit Beigabe von Thierknochen?		1964 vorh. Inv. 1985
№		See oder Moor? Acker, Haide, Wald? Offene Ansiedelung, Höhle, Pfahlbau? Befestigung?	Dolmen, Ganggrab, Riesenbett? Stein oder Erdhügel? Flachgrab?	Leichenbeisetzung? (hockend od. gestreckt od. Schädelgrab?) Partielle oder totale Verbrennung? Mit Beigabe von Thierknochen?		1963 vorh. Inv. 1985
№		See oder Moor? Acker, Haide, Wald? Offene Ansiedelung, Höhle, Pfahlbau? Befestigung?	Dolmen, Ganggrab, Riesenbett? Stein oder Erdhügel? Flachgrab?	Leichenbeisetzung? (hockend od. gestreckt od. Schädelgrab?) Partielle oder totale Verbrennung? Mit Beigabe von Thierknochen?		1963 vorh. fragmentarisch Inv. 1985
№		See oder Moor? Acker, Haide, Wald? Offene Ansiedelung, Höhle, Pfahlbau? Befestigung?	Dolmen, Ganggrab, Riesenbett? Stein oder Erdhügel? Flachgrab?	Leichenbeisetzung? (hockend od. gestreckt od. Schädelgrab?) Partielle oder totale Verbrennung? Mit Beigabe von Thierknochen?		1963 vorh. Inv. 1985

	a. Seen:	Mooren:	Acker:	Haide:	Wald:	Ansiedelngn.:	Höhln.:	Pfahlbtn.:
Summe der Funde:	Befstg.:	Dolmen etc.	Hügelgr.:	Flachgr.:	Skeletgr.:	Gr. m. p. Vbr.	tot. V.:	Unbest.:
Total-Summe d. Funde:	a. Seen:	Mooren:	Acker:	Haide:	Wald:	Ansiedelngn.:	Höhln.:	Pfahlbtn.:
	Befstg.:	Dolmen etc.	Hügelgr.:	Flachgr.:	Skeletgr.:	Gr. m. p. Vbr.	tot. V.:	Unbest.:

Fol. 142. Abtheilung: IK Westfalen.

1. Nummer.	2. Fundort.	3. Zeichnung.	4. Gegenstand, dessen Art, Form, Ornament und Erhaltungs-Zustand.	5. Maasse.	6. Material u. Farbe.
Laufende No. 1481/9. Acten-No. 1124.12. Inventar-No. II 23, 13. Frühere No.	Ort: Nordheringen Kreis: Hamm Regierungsbezirk: Land: Westfalen	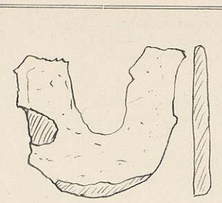	Bruchstücke von eisernem Spaten	Hhe.: Lge.: gr. Br.: kl. Br.: o. Dm. m. Dm. u. Dm. gr. Uf.	Gestein: (Flint:) Metall: Thon: Glas: Org. Subst.:
Laufende No. 150. Acten-No. Inventar-No. Frühere No.	Ort: Nordheringen Kreis: Regierungsbezirk: Land:	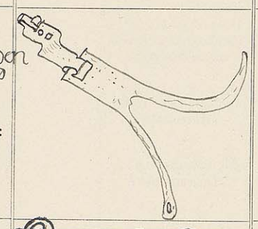	Durchgelaufenes Eisen	Hhe.: Lge.: 31 gr. Br.: kl. Br.: o. Dm. m. Dm. u. Dm. gr. Uf.	Gestein: (Flint:) Metall: Thon: Glas: Org. Subst.:
Laufende No. 151. Acten-No. Inventar-No. Frühere No.	Ort: Nordheringen Kreis: Regierungsbezirk: Land:	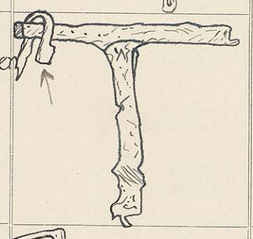	Eisernes Türbeschlagstück (Bruchstück)	Hhe.: Lge.: 18,5 gr. Br.: kl. Br.: o. Dm. m. Dm. u. Dm. gr. Uf.	Gestein: (Flint:) Metall: Thon: Glas: Org. Subst.:
Laufende No. 152. Acten-No. Inventar-No. Frühere No.	Ort: Nordheringen Kreis: Regierungsbezirk: Land:	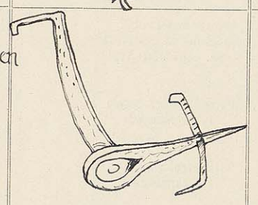	Eiserner Beschlag	Hhe.: Lge.: 20,5 gr. Br.: kl. Br.: o. Dm. m. Dm. u. Dm. gr. Uf.	Gestein: (Flint:) Metall: Thon: Glas: Org. Subst.:
Laufende No. 153. Acten-No. Inventar-No. Frühere No.	Ort: Nordheringen Kreis: Regierungsbezirk: Land:		Eiserner Beschlag mit durchgelaufenem Eisen	Hhe.: Lge.: 23 gr. Br.: kl. Br.: o. Dm. m. Dm. u. Dm. gr. Uf.	Gestein: (Flint:) Metall: Thon: Glas: Org. Subst.:
Laufende No. 154. Acten-No. Inventar-No. Frühere No.	Ort: Nordheringen Kreis: Regierungsbezirk: Land:	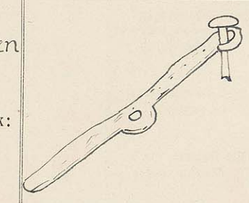	Bruchstück eines eisernen Beschlages	Hhe.: Lge.: 17 gr. Br.: kl. Br.: o. Dm. m. Dm. u. Dm. gr. Uf.	Gestein: (Flint:) Metall: Thon: Glas: Org. Subst.:
Laufende No. 155. Acten-No. Inventar-No. Frühere No.	Ort: Nordheringen Kreis: Regierungsbezirk: Land:	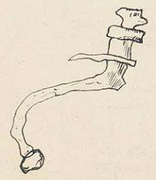	Bruchstück eines eisernen Beschlages	Hhe.: Lge.: 12,5 gr. Br.: kl. Br.: o. Dm. m. Dm. u. Dm. gr. Uf.	Gestein: (Flint:) Metall: Thon: Glas: Org. Subst.:

Summe d. Gegenst.:	a. Stein:	(Flint:	) Bronze:	Eisen:	Br. u. E.:	Gold:	Silber:	Elktr.:
	Thon:	Glas:	Bernst.:	Holz:	Horn:	Knochen:	Elfenbn.:	Muschln.:
Total-Summe d. Gegenst.:	a. Stein:	(Flint:	) Bronze:	Eisen:	Br. u. E.:	Gold:	Silber:	Elktr.:
	Thon:	Glas:	Bernst.:	Holz:	Horn:	Knochen:	Elfenbn.:	Muschln.:

Abtheilung: IK Westfalen. Fol. 142.

7. Etikett-Nummer.	8. Zubehörige Funde.	9. Art der Fundstätte.		10. Bestattungsart.	11. Bemerkungen.	12. Vorbesitzer Jahr und Art der Erwerbung.
№		See oder Moor? Acker, Haide, Wald? Offene Ansiedelung, Höhle, Pfahlbau? Befestigung?	Dolmen, Ganggrab, Riesenbett? Stein oder Erdhügel? Flachgrab?	Leichenbeisetzung? (hockend od. gestreckt od. Schädelgrab?) Partielle oder totale Verbrennung? Mit Beigabe von Thierknochen?		Kanalbauarb. Eisen. 1963 vorh. Inv. 1985 E 7. II 4.13.
№		See oder Moor? Acker, Haide, Wald? Offene Ansiedelung, Höhle, Pfahlbau? Befestigung?	Dolmen, Ganggrab, Riesenbett? Stein oder Erdhügel? Flachgrab?	Leichenbeisetzung? (hockend od. gestreckt od. Schädelgrab?) Partielle oder totale Verbrennung? Mit Beigabe von Thierknochen?		1963 vorh. Inv. 1985
№		See oder Moor? Acker, Haide, Wald? Offene Ansiedelung, Höhle, Pfahlbau? Befestigung?	Dolmen, Ganggrab, Riesenbett? Stein oder Erdhügel? Flachgrab?	Leichenbeisetzung? (hockend od. gestreckt od. Schädelgrab?) Partielle oder totale Verbrennung? Mit Beigabe von Thierknochen?		1963 vorh. ohne kl. Bruchstücke s. unten Inv. 1985
№		See oder Moor? Acker, Haide, Wald? Offene Ansiedelung, Höhle, Pfahlbau? Befestigung?	Dolmen, Ganggrab, Riesenbett? Stein oder Erdhügel? Flachgrab?	Leichenbeisetzung? (hockend od. gestreckt od. Schädelgrab?) Partielle oder totale Verbrennung? Mit Beigabe von Thierknochen?		1963 vorh. + hakenförmiges Eisenstück 15 Stück Inv. 1985
№		See oder Moor? Acker, Haide, Wald? Offene Ansiedelung, Höhle, Pfahlbau? Befestigung?	Dolmen, Ganggrab, Riesenbett? Stein oder Erdhügel? Flachgrab?	Leichenbeisetzung? (hockend od. gestreckt od. Schädelgrab?) Partielle oder totale Verbrennung? Mit Beigabe von Thierknochen?		1963 vorh. Inv. 1985
№		See oder Moor? Acker, Haide, Wald? Offene Ansiedelung, Höhle, Pfahlbau? Befestigung?	Dolmen, Ganggrab, Riesenbett? Stein oder Erdhügel? Flachgrab?	Leichenbeisetzung? (hockend od. gestreckt od. Schädelgrab?) Partielle oder totale Verbrennung? Mit Beigabe von Thierknochen?		
№		See oder Moor? Acker, Haide, Wald? Offene Ansiedelung, Höhle, Pfahlbau? Befestigung?	Dolmen, Ganggrab, Riesenbett? Stein oder Erdhügel? Flachgrab?	Leichenbeisetzung? (hockend od. gestreckt od. Schädelgrab?) Partielle oder totale Verbrennung? Mit Beigabe von Thierknochen?		

Summe der Funde:	a. Seen:	Mooren:	Acker:	Haide:	Wald:	Ansiedelngn.:	Höhln.:	Pfahlbtn.:
	Befstg.:	Dolmen etc.	Hügelgr.:	Flachgr.:	Skeletgr.:	Gr. m. p. Vbr.	tot. V.:	Unbest.:
Total-Summe d. Funde:	a. Seen:	Mooren:	Acker:	Haide:	Wald:	Ansiedelngn.:	Höhln.:	Pfahlbtn.:
	Befstg.:	Dolmen etc.	Hügelgr.:	Flachgr.:	Skeletgr.:	Gr. m. p. Vbr.	tot. V.:	Unbest.:

1. Nummer.	2. Fundort.	3. Zeichnung.	4. Gegenstand, dessen Art, Form, Ornament und Erhaltungs-Zustand.	5. Maasse.	6. Material u. Farbe.
Laufende No. 156. Acten-No. 1124.12. Inventar-No. I 23.13. Frühere No.	Ort: Nordheringen Kreis: Hamm Regierungsbezirk: Land: Westfalen.	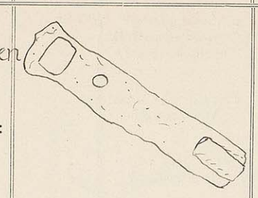	Bruchstück eines Eisenteiles	Hhe.: Lge.: 11,5 gr. Br.: 3 kl. Br.: o. Dm. m. Dm. u. Dm. gr. Uf.	Gestein: (Flint:) Metall: Thon: Glas: Org. Subst.:
Laufende No. 157/8. Acten-No. Inventar-No. Frühere No.	Ort: Nordheringen Kreis: Regierungsbezirk: Land:	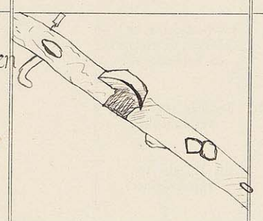	2 Eisenschaarnierstücke	Hhe.: Lge.: 18 19 gr. Br.: 2,5 1,2 kl. Br.: o. Dm. m. Dm. u. Dm. gr. Uf.	Gestein: (Flint:) Metall: Thon: Glas: Org. Subst.:
Laufende No. 159. Acten-No. Inventar-No. Frühere No.	Ort: Nordheringen Kreis: Regierungsbezirk: Land:		4 kantige Eisenstange nach dem Ende zu abgeplattet	Hhe.: Lge.: gr. Br.: kl. Br.: o. Dm. m. Dm. u. Dm. gr. Uf.	Gestein: (Flint:) Metall: Thon: Glas: Org. Subst.:
Laufende No. 160. Acten-No. Inventar-No. Frühere No.	Ort: Nordheringen Kreis: Regierungsbezirk: Land:	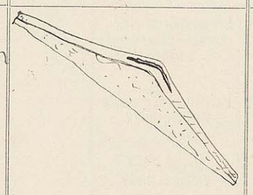	Eisenhammer	Hhe.: 3 Lge.: 18 gr. Br.: 2,2 kl. Br.: o. Dm. m. Dm. u. Dm. gr. Uf.	Gestein: (Flint:) Metall: Thon: Glas: Org. Subst.:
Laufende No. 161. Acten-No. Inventar-No. Frühere No.	Ort: Nordheringen Kreis: Regierungsbezirk: Land:	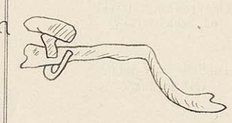	verbogenes Eisenband mit einem verbogenen Nagel am Ende	Hhe.: Lge.: 7 gr. Br.: kl. Br.: o. Dm. m. Dm. u. Dm. gr. Uf.	Gestein: (Flint:) Metall: Thon: Glas: Org. Subst.:
Laufende No. 162. Acten-No. Inventar-No. Frühere No.	Ort: Nordheringen Kreis: Regierungsbezirk: Land:		Stück einer eisernen Zange (?)	Hhe.: Lge.: 18,5 gr. Br.: kl. Br.: o. Dm. m. Dm. u. Dm. gr. Uf.	Gestein: (Flint:) Metall: Thon: Glas: Org. Subst.:
Laufende No. 163. Acten-No. Inventar-No. Frühere No.	Ort: Nordheringen Kreis: Regierungsbezirk: Land:	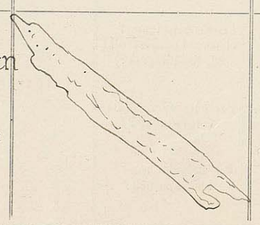	Bruchstück eines eisernen Messers	Hhe.: Lge.: gr. Br.: kl. Br.: o. Dm. m. Dm. u. Dm. gr. Uf.	Gestein: (Flint:) Metall: Thon: Glas: Org. Subst.:

Summe d. Gegenst.:	a. Stein:	(Flint:	) Bronze:	Eisen:	Br. u. E.:	Gold:	Silber:	Elktr.:
	Thon:	Glas:	Bernst.:	Holz:	Horn:	Knochen:	Elfenbn.:	Muschln.:
Total-Summe d. Gegenst.:	a. Stein:	(Flint:	) Bronze:	Eisen:	Br. u. E.:	Gold:	Silber:	Elktr.:
	Thon:	Glas:	Bernst.:	Holz:	Horn:	Knochen:	Elfenbn.:	Muschln.:

7. Etikett-Nummer.	8. Zubehörige Funde.	9. Art der Fundstätte.		10. Bestattungsart.	11. Bemerkungen.	12. Vorbesitzer Jahr und Art der Erwerbung.
№		See oder Moor? Acker, Haide, Wald? Offene Ansiedelung, Höhle, Pfahlbau? Befestigung?	Dolmen, Ganggrab, Riesenbett? Stein oder Erdhügel? Flachgrab?	Leichenbeisetzung? (hockend od. gestreckt od. Schädelgrab?) Partielle oder totale Verbrennung? Mit Beigabe von Thierknochen?		Kanalbau Direction Essen EJ I 413.
№		See oder Moor? Acker, Haide, Wald? Offene Ansiedelung, Höhle, Pfahlbau? Befestigung?	Dolmen, Ganggrab, Riesenbett? Stein oder Erdhügel? Flachgrab?	Leichenbeisetzung? (hockend od. gestreckt od. Schädelgrab?) Partielle oder totale Verbrennung? Mit Beigabe von Thierknochen?		
№		See oder Moor? Acker, Haide, Wald? Offene Ansiedelung, Höhle, Pfahlbau? Befestigung?	Dolmen, Ganggrab, Riesenbett? Stein oder Erdhügel? Flachgrab?	Leichenbeisetzung? (hockend od. gestreckt od. Schädelgrab?) Partielle oder totale Verbrennung? Mit Beigabe von Thierknochen?		
№		See oder Moor? Acker, Haide, Wald? Offene Ansiedelung, Höhle, Pfahlbau? Befestigung?	Dolmen, Ganggrab, Riesenbett? Stein oder Erdhügel? Flachgrab?	Leichenbeisetzung? (hockend od. gestreckt od. Schädelgrab?) Partielle oder totale Verbrennung? Mit Beigabe von Thierknochen?		
№		See oder Moor? Acker, Haide, Wald? Offene Ansiedelung, Höhle, Pfahlbau? Befestigung?	Dolmen, Ganggrab, Riesenbett? Stein oder Erdhügel? Flachgrab?	Leichenbeisetzung? (hockend od. gestreckt od. Schädelgrab?) Partielle oder totale Verbrennung? Mit Beigabe von Thierknochen?		
№		See oder Moor? Acker, Haide, Wald? Offene Ansiedelung, Höhle, Pfahlbau? Befestigung?	Dolmen, Ganggrab, Riesenbett? Stein oder Erdhügel? Flachgrab?	Leichenbeisetzung? (hockend od. gestreckt od. Schädelgrab?) Partielle oder totale Verbrennung? Mit Beigabe von Thierknochen?		

Summe der Funde:	a. Seen:	Mooren:	Acker:	Haide:	Wald:	Ansiedelngn.:	Höhln.:	Pfahlbtn.:
	Befstg.:	Dolmen etc.	Hügelgr.:	Flachgr.:	Skeletgr.:	Gr. m. p. Vbr.	tot. V.:	Unbest.:
Total-Summe d. Funde:	a. Seen:	Mooren:	Acker:	Haide:	Wald:	Ansiedelngn.:	Höhln.:	Pfahlbtn.:
	Befstg.:	Dolmen etc.	Hügelgr.:	Flachgr.:	Skeletgr.:	Gr. m. p. Vbr.	tot. V.:	Unbest.:

1. Nummer.	2. Fundort.	3. Zeichnung.	4. Gegenstand, dessen Art, Form, Ornament und Erhaltungs-Zustand.	5. Maasse.	6. Material u. Farbe.
Laufende No. 164. Acten-No. 1124,12. Inventar-No. I 23,13. Frühere No.	Ort: Nordheringen Kreis: Hamm Regierungsbezirk: Land: Westfalen.	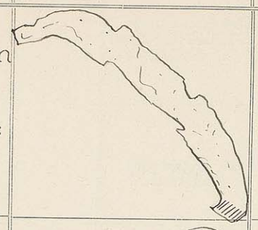	Eiserne Sichel, Ende umgebogen.	Hhe.: Lge.: 11,5 gr. Br.: kl. Br.: o. Dm. m. Dm. u. Dm. gr. Uf.	Gestein: (Flint:) Metall: Thon: Glas: Org. Subst.:
Laufende No. 165-7. Acten-No. Inventar-No. Frühere No.	Ort: Nordheringen Kreis: Regierungsbezirk: Land:	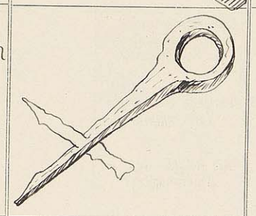	3 eiserne Türangeln von gleicher Form	Hhe.: Lge.: 11 gr. Br.: 2 kl. Br.: o. Dm. m. Dm. u. Dm. gr. Uf.	Gestein: (Flint:) Metall: Thon: Glas: Org. Subst.:
Laufende No. 168-170. Acten-No. Inventar-No. Frühere No.	Ort: Nordheringen Kreis: Regierungsbezirk: Land:		3 Eisenhaken	Hhe.: Lge.: 9,5-20 gr. Br.: kl. Br.: o. Dm. m. Dm. u. Dm. gr. Uf.	Gestein: (Flint:) Metall: Thon: Glas: Org. Subst.:
Laufende No. 171. Acten-No. Inventar-No. Frühere No.	Ort: Nordheringen Kreis: Regierungsbezirk: Land:		Eiserne Gürtelschnalle	Hhe.: Lge.: 3,7 gr. Br.: 3,8 kl. Br.: o. Dm. m. Dm. u. Dm. gr. Uf.	Gestein: (Flint:) Metall: Thon: Glas: Org. Subst.:
Laufende No. 172. Acten-No. Inventar-No. Frühere No.	Ort: Nordheringen Kreis: Regierungsbezirk: Land:		Karton mit verschied. Eisenbruchstücken	Hhe.: Lge.: gr. Br.: kl. Br.: o. Dm. m. Dm. u. Dm. gr. Uf.	Gestein: (Flint:) Metall: Thon: Glas: Org. Subst.:
Laufende No. 173. Acten-No. Inventar-No. Frühere No.	Ort: Nordheringen Kreis: Regierungsbezirk: Land:	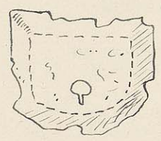	Eisernes Türschloss	Hhe.: Lge.: 7,3 gr. Br.: 6 kl. Br.: o. Dm. m. Dm. u. Dm. gr. Uf.	Gestein: (Flint:) Metall: Thon: Glas: Org. Subst.:
Laufende No. 174/5. Acten-No. Inventar-No. Frühere No.	Ort: Nordheringen Kreis: Regierungsbezirk: Land:	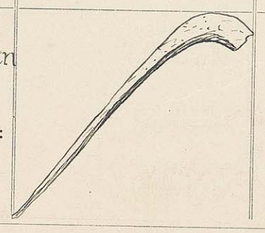	Bruchstücke eiserner Nägel	Hhe.: Lge.: gr. Br.: kl. Br.: o. Dm. m. Dm. u. Dm. gr. Uf.	Gestein: (Flint:) Metall: Thon: Glas: Org. Subst.:

Summe d. Gegenst.:	a. Stein:	(Flint:	) Bronze:	Eisen:	Br. u. E.:	Gold:	Silber:	Elktr.:
	Thon:	Glas:	Bernst.:	Holz:	Horn:	Knochen:	Elfenbn.:	Muschln.:
Total-Summe d. Gegenst.:	a. Stein:	(Flint:	) Bronze:	Eisen:	Br. u. E.:	Gold:	Silber:	Elktr.:
	Thon:	Glas:	Bernst.:	Holz:	Horn:	Knochen:	Elfenbn.:	Muschln.:

7. Etikett-Nummer.	8. Zubehörige Funde.	9. Art der Fundstätte.		10. Bestattungsart.	11. Bemerkungen.	12. Vorbesitzer Jahr und Art der Erwerbung.
№		See oder Moor? Acker, Haide, Wald? Offene Ansiedelung, Höhle, Pfahlbau? Befestigung?	Dolmen, Ganggrab, Riesenbett? Stein oder Erdhügel? Flachgrab?	Leichenbeisetzung? (hockend od. gestreckt od. Schädelgrab?) Partielle oder totale Verbrennung? Mit Beigabe von Thierknochen?		Überweisung Kanalbau Direction Essen. E. 7.I 4.13.
№		See oder Moor? Acker, Haide, Wald? Offene Ansiedelung, Höhle, Pfahlbau? Befestigung?	Dolmen, Ganggrab, Riesenbett? Stein oder Erdhügel? Flachgrab?	Leichenbeisetzung? (hockend od. gestreckt od. Schädelgrab?) Partielle oder totale Verbrennung? Mit Beigabe von Thierknochen?		
№		See oder Moor? Acker, Haide, Wald? Offene Ansiedelung, Höhle, Pfahlbau? Befestigung?	Dolmen, Ganggrab, Riesenbett? Stein oder Erdhügel? Flachgrab?	Leichenbeisetzung? (hockend od. gestreckt od. Schädelgrab?) Partielle oder totale Verbrennung? Mit Beigabe von Thierknochen?		
№		See oder Moor? Acker, Haide, Wald? Offene Ansiedelung, Höhle, Pfahlbau? Befestigung?	Dolmen, Ganggrab, Riesenbett? Stein oder Erdhügel? Flachgrab?	Leichenbeisetzung? (hockend od. gestreckt od. Schädelgrab?) Partielle oder totale Verbrennung? Mit Beigabe von Thierknochen?		
№		See oder Moor? Acker, Haide, Wald? Offene Ansiedelung, Höhle, Pfahlbau? Befestigung?	Dolmen, Ganggrab, Riesenbett? Stein oder Erdhügel? Flachgrab?	Leichenbeisetzung? (hockend od. gestreckt od. Schädelgrab?) Partielle oder totale Verbrennung? Mit Beigabe von Thierknochen?		
№		See oder Moor? Acker, Haide, Wald? Offene Ansiedelung, Höhle, Pfahlbau? Befestigung?	Dolmen, Ganggrab, Riesenbett? Stein oder Erdhügel? Flachgrab?	Leichenbeisetzung? (hockend od. gestreckt od. Schädelgrab?) Partielle oder totale Verbrennung? Mit Beigabe von Thierknochen?		Ik 175 1983 vdr.

Summe der Funde:	a. Seen:	Mooren:	Acker:	Haide:	Wald:	Ansiedelngn.:	Höhln.:	Pfahlbtn.:
	Befstg.:	Dolmen etc.	Hügelgr.:	Flachgr.:	Skeletgr.:	Gr. m. p. Vbr.	tot. V.:	Unbest.:
Total-Summe d. Funde:	a. Seen:	Mooren:	Acker:	Haide:	Wald:	Ansiedelngn.:	Höhln.:	Pfahlbtn.:
	Befstg.:	Dolmen etc.	Hügelgr.:	Flachgr.:	Skeletgr.:	Gr. m. p. Vbr.	tot. V.:	Unbest.:

1. Nummer.	2. Fundort.	3. Zeichnung.	4. Gegenstand, dessen Art, Form, Ornament und Erhaltungs-Zustand.	5. Maasse.	6. Material u. Farbe.
Laufende No. 176a Acten-No. 275/97 Inventar-No. II. 4.98. Frühere No.	Ort: Hohenfelden Kreis: Regierungsbezirk: Minden Land:	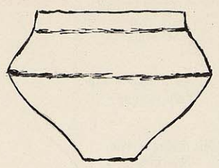	Große Urne mit scharfem Bauchknick und senkrecht kurzem Hals. Inhalt Brandknochen.	Hhe.: 28,5. Lge.: gr. Br.: kl. Br.: o. Dm. 35,5. m. Dm. u. Dm. 13. gr. Uf.	Gestein: (Flint:) Metall: Thon: Dunkelgrau Glas: Org. Subst.:
Laufende No. 176b Acten-No. Inventar-No. Frühere No.	Ort: Hohenfelden. Kreis: Regierungsbezirk: Land:		Henkeltopf mit durchlochtem Verbandteil und einem stehenden ungegenüber kurzen Hals-Henkelbruchstück.	Hhe.: 7,5. Lge.: gr. Br.: kl. Br.: o. Dm. 8. m. Dm. u. Dm. 5. gr. Uf.	Gestein: (Flint:) Metall: Thon: Hellgrau, Glas: Org. Subst.:
Laufende No. 177a Acten-No. Inventar-No. Frühere No.	Ort: Hohenfelden Kreis: Regierungsbezirk: Land:	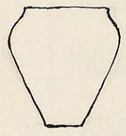	Urne mit scharf ausgeprägtem Oberknick, Ausbuchtung einige Tief. Inhalt Brandknochen.	Hhe.: 23,4. Lge.: gr. Br.: kl. Br.: o. Dm. 27,5. m. Dm. u. Dm. 11,5. gr. Uf.	Gestein: (Flint:) Metall: Thon: rötlichgrau. Glas: Org. Subst.:
Laufende No. 177b Acten-No. Inventar-No. Frühere No.	Ort: Hohenfelden. Kreis: Regierungsbezirk: Land:	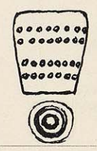	Dreigefäß, zylindrisches Becher mit 4 Reihen Tupfen, darunter drei Löcher 2 Kurzgutrige Gefäße in braunem Brennton Glimm.	Hhe.: 6,3. Lge.: gr. Br.: kl. Br.: o. Dm. 7. m. Dm. u. Dm. 4,5. gr. Uf.	Gestein: (Flint:) Metall: Thon: Dunkelgrau. Glas: Org. Subst.:
Laufende No. 178 Acten-No. Inventar-No. Frühere No.	Ort: Hohenfelden. Kreis: Regierungsbezirk: Land:		Urne, Oberteil mit Ansatz des Halses noch erhalten. Inhalt Brandknochen.	Hhe.: 19,2. Lge.: gr. Br.: kl. Br.: o. Dm. 20. m. Dm. u. Dm. 9,3. gr. Uf.	Gestein: (Flint:) Metall: Thon: rötlichgrau. Glas: Org. Subst.:
Laufende No. 179 Acten-No. 604/98. 1014/98. Inventar-No. II. 6.99. Frühere No.	Ort: Barkenfeld Kreis: Minden Regierungsbezirk: Minden Land:	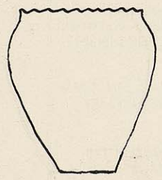	Urne Bauchig, Oberteil abgebrochen, Rand durch Eindrücke gemustert.	Hhe.: 33,5. Lge.: gr. Br.: kl. Br.: o. Dm. 27. m. Dm. u. Dm. 14,5. gr. Uf.	Gestein: (Flint:) Metall: Thon: Dunkelrötlichgrau. Glas: Org. Subst.:
Laufende No. 180 Acten-No. Inventar-No. Frühere No.	Ort: Barkenfeld Kreis: Regierungsbezirk: Land:		Urne Unterteil leicht gewölbt, Rand glatt.	Hhe.: 32 Lge.: gr. Br.: kl. Br.: o. Dm. 22. m. Dm. u. Dm. 13,5. gr. Uf.	Gestein: (Flint:) Metall: Thon: Dunkelrotgrau. Glas: Org. Subst.:

Summe d. Gegenst.:	a. Stein:	(Flint:	) Bronze:	Eisen:	Br. u. E.:	Gold:	Silber:	Elktr.:
	Thon:	Glas:	Bernst.:	Holz:	Horn:	Knochen:	Elfenbn.:	Muschln.:
Total-Summe d. Gegenst.:	a. Stein:	(Flint:	) Bronze:	Eisen:	Br. u. E.:	Gold:	Silber:	Elktr.:
	Thon:	Glas:	Bernst.:	Holz:	Horn:	Knochen:	Elfenbn.:	Muschln.:

7. Etikett-Nummer.	8. Zubehörige Funde.	9. Art der Fundstätte.		10. Bestattungsart.	11. Bemerkungen.	12. Vorbesitzer Jahr und Art der Erwerbung.
№	Ik 176a u. b.	See oder Moor? Acker, Haide, Wald? Offene Ansiedelung, Höhle, Pfahlbau? Befestigung?	Dolmen, Ganggrab, Riesenbett? Stein oder Erdhügel? Flachgrab?	Leichenbeisetzung? (hockend od. gestreckt od. Schädelgrab?) Partielle oder totale Verbrennung? Mit Beigabe von Thierknochen?	Gefunden auf der Ebene bei Hohenfelden, 1,20 m nördlich Grab 176a.	Kirsch Immanuel Pastor Hohenfelden E. J. II 3367.
№		See oder Moor? Acker, Haide, Wald? Offene Ansiedelung, Höhle, Pfahlbau? Befestigung?	Dolmen, Ganggrab, Riesenbett? Stein oder Erdhügel? Flachgrab?	Leichenbeisetzung? (hockend od. gestreckt od. Schädelgrab?) Partielle oder totale Verbrennung? Mit Beigabe von Thierknochen?		4
№	Ik 177a u. b.	See oder Moor? Acker, Haide, Wald? Offene Ansiedelung, Höhle, Pfahlbau? Befestigung?	Dolmen, Ganggrab, Riesenbett? Stein oder Erdhügel? Flachgrab?	Leichenbeisetzung? (hockend od. gestreckt od. Schädelgrab?) Partielle oder totale Verbrennung? Mit Beigabe von Thierknochen?		4
№		See oder Moor? Acker, Haide, Wald? Offene Ansiedelung, Höhle, Pfahlbau? Befestigung?	Dolmen, Ganggrab, Riesenbett? Stein oder Erdhügel? Flachgrab?	Leichenbeisetzung? (hockend od. gestreckt od. Schädelgrab?) Partielle oder totale Verbrennung? Mit Beigabe von Thierknochen?		4
№		See oder Moor? Acker, Haide, Wald? Offene Ansiedelung, Höhle, Pfahlbau? Befestigung?	Dolmen, Ganggrab, Riesenbett? Stein oder Erdhügel? Flachgrab?	Leichenbeisetzung? (hockend od. gestreckt od. Schädelgrab?) Partielle oder totale Verbrennung? Mit Beigabe von Thierknochen?		4
№		See oder Moor? Acker, Haide, Wald? Offene Ansiedelung, Höhle, Pfahlbau? Befestigung?	Dolmen, Ganggrab, Riesenbett? Stein oder Erdhügel? Flachgrab?	Leichenbeisetzung? (hockend od. gestreckt od. Schädelgrab?) Partielle oder totale Verbrennung? Mit Beigabe von Thierknochen?	Gefd. auf der Feldmark Hohenfelden, Flur Heide unter Hügel m. Steinpackung Lokkum, Hügel 1 grab. Abgeb. im Ber. Altert. ges. 51. Tag. Mainz 1930 S. 39, Abb. 4 links	Gerstner Pastor Hohenfelden E. J. II 16398
№		See oder Moor? Acker, Haide, Wald? Offene Ansiedelung, Höhle, Pfahlbau? Befestigung?	Dolmen, Ganggrab, Riesenbett? Stein oder Erdhügel? Flachgrab?	Leichenbeisetzung? (hockend od. gestreckt od. Schädelgrab?) Partielle oder totale Verbrennung? Mit Beigabe von Thierknochen?		81

Summe der Funde:	a. Seen:	Mooren:	Acker:	Haide:	Wald:	Ansiedelngn.:	Höhln.:	Pfahlbtn.:
	Befstg.:	Dolmen etc.	Hügelgr.:	Flachgr.:	Skeletgr.:	Gr. m. p. Vbr.	tot. V.:	Unbest.:
Total-Summe d. Funde:	a. Seen:	Mooren:	Acker:	Haide:	Wald:	Ansiedelngn.:	Höhln.:	Pfahlbtn.:
	Befstg.:	Dolmen etc.	Hügelgr.:	Flachgr.:	Skeletgr.:	Gr. m. p. Vbr.	tot. V.:	Unbest.:

1. Nummer.	2. Fundort.	3. Zeichnung.	4. Gegenstand, dessen Art, Form, Ornament und Erhaltungs-Zustand.	5. Maasse.	6. Material u. Farbe.
Laufende No. 181 Acten-No. 604 u. 1014/98 Inventar-No. II 6.99. Frühere No.	Ort: Dralenfeld Kreis: Würzburg Regierungsbezirk: Würzburg Land:		Urnentheil einer grauen, gut gebrannten Urne mit fein ausgeglätteter Oberfläche, dickwandig.	Hhe. noch 21,5. Lge.: gr. Br.: kl. Br.: o. Dm. 33. m. Dm. u. Dm. 10,5. gr. Uf.	Gestein: (Flint:) Metall: Thon: dunkelgrau Glas: Org. Subst.:
Laufende No. 182 Acten-No. Inventar-No. Frühere No.	Ort: Dralenfeld Kreis: Regierungsbezirk: Land:	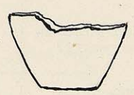	Urnentheil einer glatten Schüssel.	Hhe.: 16. Lge.: gr. Br.: kl. Br.: o. Dm. 25. m. Dm. u. Dm. 10,5. gr. Uf.	Gestein: (Flint:) Metall: Thon: rothbraun Glas: Org. Subst.:
Laufende No. 183 Acten-No. Inventar-No. Frühere No.	Ort: Dralenfeld Kreis: Regierungsbezirk: Land:	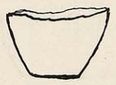	Urnentheil einer glatten Schüssel.	Hhe.: gr. 14. Lge.: gr. Br.: kl. Br.: o. Dm. 25. m. Dm. u. Dm. 9,8. gr. Uf.	Gestein: (Flint:) Metall: Thon: rothbraun Glas: Org. Subst.:
Laufende No. 184 Acten-No. Inventar-No. Frühere No.	Ort: Dralenfeld Kreis: Regierungsbezirk: Land:		Spinnwirtel Kleiner Buckel mit Rand-wirbel.	Hhe.: 7,5. Lge.: gr. Br.: kl. Br.: o. Dm. 4,3. m. Dm. u. Dm. 4,2. gr. Uf.	Gestein: (Flint:) Metall: Thon: graugelb. Glas: Org. Subst.:
Laufende No. 185 Acten-No. Inventar-No. Frühere No.	Ort: Dralenfeld Kreis: Regierungsbezirk: Land:		Spinnwirtel winziger Buckel.	Hhe.: 5 Lge.: gr. Br.: kl. Br.: o. Dm. 3,6. m. Dm. u. Dm. 3,4. gr. Uf.	Gestein: (Flint:) Metall: Thon: hellrothgelb. Glas: Org. Subst.:
Laufende No. 186 Acten-No. Inventar-No. Frühere No.	Ort: Dralenfeld Kreis: Regierungsbezirk: Land:		Spinnwirtel kurzhundelle im Boden mit Einstich und drei Einstichen im Kreis herum.	Hhe.: 4,3. Lge.: gr. Br.: kl. Br.: o. Dm. 3,5. m. Dm. u. Dm. 1,1. gr. Uf.	Gestein: (Flint:) Metall: Thon: röthlichgrau. Glas: Org. Subst.:
Laufende No. 187. Acten-No. Inventar-No. Frühere No.	Ort: Dralenfeld Kreis: Regierungsbezirk: Land:		Dreieckiger Stein mit Reibspuren auf der Breitseite.	Hhe.: 6, Lge.: 24. gr. Br.: 16,1. kl. Br.: o. Dm. m. Dm. u. Dm. gr. Uf.	Gestein: röthlich. (Flint:) Metall: Thon: Glas: Org. Subst.:

Summe d. Gegenst.:	a. Stein:	(Flint:	) Bronze:	Eisen:	Br. u. E.:	Gold:	Silber:	Elktr.:
	Thon:	Glas:	Bernst.:	Holz:	Horn:	Knochen:	Elfenbn.:	Muschln.:
Total-Summe d. Gegenst.:	a. Stein:	(Flint:	) Bronze:	Eisen:	Br. u. E.:	Gold:	Silber:	Elktr.:
	Thon:	Glas:	Bernst.:	Holz:	Horn:	Knochen:	Elfenbn.:	Muschln.:

7. Etikett-Nummer.	8. Zubehörige Funde.	9. Art der Fundstätte.		10. Bestattungsart.	11. Bemerkungen.	12. Vorbesitzer Jahr und Art der Erwerbung.
№		See oder Moor? Acker, Haide, Wald? Offene Ansiedelung, Höhle, Pfahlbau? Befestigung?	Dolmen, Ganggrab, Riesenbett? Stein oder Erdhügel? Flachgrab?	Leichenbeisetzung? (hockend od. gestreckt od. Schädelgrab?) Partielle oder totale Verbrennung? Mit Beigabe von Thierknochen?		Geschenk Seminar Aschaffenburg E. 7. II 1898.
№		See oder Moor? Acker, Haide, Wald? Offene Ansiedelung, Höhle, Pfahlbau? Befestigung?	Dolmen, Ganggrab, Riesenbett? Stein oder Erdhügel? Flachgrab?	Leichenbeisetzung? (hockend od. gestreckt od. Schädelgrab?) Partielle oder totale Verbrennung? Mit Beigabe von Thierknochen?		〃
№		See oder Moor? Acker, Haide, Wald? Offene Ansiedelung, Höhle, Pfahlbau? Befestigung?	Dolmen, Ganggrab, Riesenbett? Stein oder Erdhügel? Flachgrab?	Leichenbeisetzung? (hockend od. gestreckt od. Schädelgrab?) Partielle oder totale Verbrennung? Mit Beigabe von Thierknochen?		〃
№		See oder Moor? Acker, Haide, Wald? Offene Ansiedelung, Höhle, Pfahlbau? Befestigung?	Dolmen, Ganggrab, Riesenbett? Stein oder Erdhügel? Flachgrab?	Leichenbeisetzung? (hockend od. gestreckt od. Schädelgrab?) Partielle oder totale Verbrennung? Mit Beigabe von Thierknochen?		〃
№		See oder Moor? Acker, Haide, Wald? Offene Ansiedelung, Höhle, Pfahlbau? Befestigung?	Dolmen, Ganggrab, Riesenbett? Stein oder Erdhügel? Flachgrab?	Leichenbeisetzung? (hockend od. gestreckt od. Schädelgrab?) Partielle oder totale Verbrennung? Mit Beigabe von Thierknochen?		〃
№		See oder Moor? Acker, Haide, Wald? Offene Ansiedelung, Höhle, Pfahlbau? Befestigung?	Dolmen, Ganggrab, Riesenbett? Stein oder Erdhügel? Flachgrab?	Leichenbeisetzung? (hockend od. gestreckt od. Schädelgrab?) Partielle oder totale Verbrennung? Mit Beigabe von Thierknochen?		〃

Summe der Funde:	a. Seen:	Mooren:	Acker:	Haide:	Wald:	Ansiedelngn.:	Höhln.:	Pfahlbtn.:
	Befstg.:	Dolmen etc.	Hügelgr.:	Flachgr.:	Skeletgr.:	Gr. m. p. Vbr.	tot. V.:	Unbest.:
Total-Summe d. Funde:	a. Seen:	Mooren:	Acker:	Haide:	Wald:	Ansiedelngn.:	Höhln.:	Pfahlbtn.:
	Befstg.:	Dolmen etc.	Hügelgr.:	Flachgr.:	Skeletgr.:	Gr. m. p. Vbr.	tot. V.:	Unbest.:

Fol. 147. Abtheilung: I k. Westfalen.

1. Nummer.	2. Fundort.	3. Zeichnung.	4. Gegenstand, dessen Art, Form, Ornament und Erhaltungs-Zustand.	5. Maasse.	6. Material u. Farbe.
Laufende No. 188a,b. Acten-No. 1439/06. Inventar-No. II. 28.07. Frühere No.	Ort: Sorkum Kreis: Lüdinghausen Regierungsbezirk: Münster. Land:	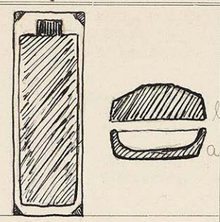	Tonurne, gut 1 Drittel; Durchschnitt für den Torf. Wand u. Boden 1 mal Scherbe;	Hhe.: 17,5 cm Lge.: 2,225 m gr. Br.: kl. Br.: 46cm o. Dm. m. Dm. u. Dm. gr. Uf.	Gestein: (Flint:) Metall: Thon: Glas: Org. Subst.: Holz
Laufende No. 188c Acten-No. Inventar-No. Frühere No.	Ort: Sorkum Kreis: Regierungsbezirk: Land:		Henkelkrug ohne Deckel ohne Verzierungen.	Hhe.: Lge.: gr. Br.: kl. Br.: o. Dm. m. Dm. u. Dm. gr. Uf.	Gestein: (Flint:) Metall: Thon: Glas: Org. Subst.:
Laufende No. 188d,e Acten-No. Inventar-No. Frühere No.	Ort: Sorkum Kreis: Regierungsbezirk: Land:		Knochen wahrscheinlich Oberarm- u. Unterschenkel,	Hhe.: Lge.: gr. Br.: kl. Br.: o. Dm. m. Dm. u. Dm. gr. Uf.	Gestein: (Flint:) Metall: Thon: Glas: Org. Subst.:
Laufende No. 188f,g Acten-No. Inventar-No. Frühere No.	Ort: Sorkum. Kreis: Regierungsbezirk: Land:		Knochen wahrscheinlich Einkerbung Oberarm- u. Unterschenkel,	Hhe.: Lge.: gr. Br.: kl. Br.: o. Dm. m. Dm. u. Dm. gr. Uf.	Gestein: (Flint:) Metall: Thon: Glas: Org. Subst.:
Laufende No. 188h Acten-No. Inventar-No. Frühere No.	Ort: Sorkum. Kreis: Regierungsbezirk: Land:		Knochenstück wahrscheinlich Menschen Knochen.	Hhe.: Lge.: gr. Br.: kl. Br.: o. Dm. m. Dm. u. Dm. gr. Uf.	Gestein: (Flint:) Metall: Thon: Glas: Org. Subst.:
Laufende No. 189 Acten-No. 996/91. Inventar-No. II 173.91. Frühere No. Umzeichnung 21/22.	Ort: Habinghorst Kreis: Dortmund Regierungsbezirk: Arnsberg Land:		Urne mit bauchförmigem Gefäß und wenig ausgeprägtem Hals und Einziehung zum Gefäßkörper.	Hhe.: 16,3. Lge.: gr. Br.: kl. Br.: o. Dm. 16,5. m. Dm. u. Dm. 8,3. gr. Uf.	Gestein: (Flint:) Metall: Thon: Braungrau. Glas: Org. Subst.:
Laufende No. 190 Acten-No. Inventar-No. Frühere No.	Ort: Habinghorst Kreis: Regierungsbezirk: Land:		Urne mit abgesetztem breitem ausgezogenem Rand und Rillen Verzierung und Fingertupfen.	Hhe.: 18,5. Lge.: gr. Br.: kl. Br.: o. Dm. 21,5. m. Dm. u. Dm. 9. gr. Uf.	Gestein: (Flint:) Metall: Thon: braun. Glas: Org. Subst.:

Summe d. Gegenst.:	a. Stein:	(Flint:	) Bronze:	Eisen:	Br. u. E.:	Gold:	Silber:	Elktr.:
	Thon:	Glas:	Bernst.:	Holz:	Horn:	Knochen:	Elfenbn.:	Muschln.:
Total-Summe d. Gegenst.:	a. Stein:	(Flint:	) Bronze:	Eisen:	Br. u. E.:	Gold:	Silber:	Elktr.:
	Thon:	Glas:	Bernst.:	Holz:	Horn:	Knochen:	Elfenbn.:	Muschln.:

Abtheilung: I k. Westfalen. Fol. 147.

7. Etikett-Nummer.	8. Zubehörige Funde.	9. Art der Fundstätte.		10. Bestattungsart.	11. Bemerkungen.	12. Vorbesitzer Jahr und Art der Erwerbung.
№	I k/188a-k	See oder Moor? Acker, Haide, Wald? Offene Ansiedelung, Höhle, Pfahlbau? Befestigung?	Dolmen, Ganggrab, Riesenbett? Stein oder Erdhügel? Flachgrab?	Leichenbeisetzung? (hockend od. gestreckt od. Schädelgrab?) Partielle oder totale Verbrennung? Mit Beigabe von Thierknochen?	Scherben zu weiteren Gefäßen gehörig wie die übrigen in der Urne gefunden. vergl. Jahresversammlung Ia. 850/11.	Ankauf Johann Schulte-Derne Sorkum E. J. II. 1911.
№		See oder Moor? Acker, Haide, Wald? Offene Ansiedelung, Höhle, Pfahlbau? Befestigung?	Dolmen, Ganggrab, Riesenbett? Stein oder Erdhügel? Flachgrab?	Leichenbeisetzung? (hockend od. gestreckt od. Schädelgrab?) Partielle oder totale Verbrennung? Mit Beigabe von Thierknochen?		7
№		See oder Moor? Acker, Haide, Wald? Offene Ansiedelung, Höhle, Pfahlbau? Befestigung?	Dolmen, Ganggrab, Riesenbett? Stein oder Erdhügel? Flachgrab?	Leichenbeisetzung? (hockend od. gestreckt od. Schädelgrab?) Partielle oder totale Verbrennung? Mit Beigabe von Thierknochen?		4
№		See oder Moor? Acker, Haide, Wald? Offene Ansiedelung, Höhle, Pfahlbau? Befestigung?	Dolmen, Ganggrab, Riesenbett? Stein oder Erdhügel? Flachgrab?	Leichenbeisetzung? (hockend od. gestreckt od. Schädelgrab?) Partielle oder totale Verbrennung? Mit Beigabe von Thierknochen?		1
№		See oder Moor? Acker, Haide, Wald? Offene Ansiedelung, Höhle, Pfahlbau? Befestigung?	Dolmen, Ganggrab, Riesenbett? Stein oder Erdhügel? Flachgrab?	Leichenbeisetzung? (hockend od. gestreckt od. Schädelgrab?) Partielle oder totale Verbrennung? Mit Beigabe von Thierknochen?		4
№		See oder Moor? Acker, Haide, Wald? Offene Ansiedelung, Höhle, Pfahlbau? Befestigung?	Dolmen, Ganggrab, Riesenbett? Stein oder Erdhügel? Flachgrab?	Leichenbeisetzung? (hockend od. gestreckt od. Schädelgrab?) Partielle oder totale Verbrennung? Mit Beigabe von Thierknochen?		Ankauf Heinrich Schulte-Derne Habinghorst E. J. II. 209.91.
№		See oder Moor? Acker, Haide, Wald? Offene Ansiedelung, Höhle, Pfahlbau? Befestigung?	Dolmen, Ganggrab, Riesenbett? Stein oder Erdhügel? Flachgrab?	Leichenbeisetzung? (hockend od. gestreckt od. Schädelgrab?) Partielle oder totale Verbrennung? Mit Beigabe von Thierknochen?	abgebildet im Bericht über d. 51. Jahresversammlung Mainz 1930 S. 38, Abb. 1 (links)	4

Summe der Funde:	a. Seen:	Mooren:	Acker:	Haide:	Wald:	Ansiedelngn.:	Höhln.:	Pfahlbtn.:
	Befstg.:	Dolmen etc.	Hügelgr.:	Flachgr.:	Skeletgr.:	Gr. m. p. Vbr.	tot. V.:	Unbest.:
Total-Summe d. Funde:	a. Seen:	Mooren:	Acker:	Haide:	Wald:	Ansiedelngn.:	Höhln.:	Pfahlbtn.:
	Befstg.:	Dolmen etc.	Hügelgr.:	Flachgr.:	Skeletgr.:	Gr. m. p. Vbr.	tot. V.:	Unbest.:

Fol. 148. Abtheilung: I k. Schlesien.

1. Nummer.	2. Fundort.	3. Zeichnung.	4. Gegenstand, dessen Art, Form, Ornament und Erhaltungs-Zustand.	5. Maasse.	6. Material u. Farbe.
Laufende No. 191. Acten-No. 996/91. Inventar-No. II. 173. 91. Frühere No. Museumsbuch 11.	Ort: Zobtenberg Kreis: Nimptsch Regierungsbezirk: Breslau Land:		Napf mit steilem Rand und Kehl.	Hhe.: 7,6. Lge.: gr. Br.: kl. Br.: o. Dm. 16,8. m. Dm. u. Dm. 6,7. gr. Uf.	Gestein: (Flint:) Metall: Thon: rothbraun Glas: Org. Subst.:
Laufende No. 192. Acten-No. Inventar-No. Frühere No. Museumsbuch 15.	Ort: Zobtenberg Kreis: Regierungsbezirk: Land:		Henkelgefäß mit hinaufragendem Henkel und leichter Ligge.	Hhe.: 6,5. Lge.: gr. Br.: kl. Br.: o. Dm. 8,5. m. Dm. u. Dm. 3,1. gr. Uf.	Gestein: (Flint:) Metall: Thon: dunkelgrau Glas: Org. Subst.:
Laufende No. 193. Acten-No. Inventar-No. Frühere No. Museumsbuch 12.	Ort: Zobtenberg Kreis: Regierungsbezirk: Land:		Hockerbestattung.	Hhe.: 3,7. Lge.: gr. Br.: kl. Br.: o. Dm. 6,2. m. Dm. u. Dm. 4,1. gr. Uf.	Gestein: (Flint:) Metall: Thon: rothbraun Glas: Org. Subst.:
Laufende No. 194 Acten-No. Inventar-No. Frühere No. Museumsbuch 1.	Ort: Zobtenberg Kreis: Regierungsbezirk: Land:		Hockerbestattung Rückenlage mit Leichenbrand, Beigefäß und Feuerstein.	Hhe.: Lge.: 5,7. gr. Br.: 1,4. kl. Br.: o. Dm. m. Dm. u. Dm. gr. Uf.	Gestein: (Flint:) Metall: Eisen. Thon: Glas: Org. Subst.:
Laufende No. 195 Acten-No. Inventar-No. Frühere No.	Ort: Zobtenberg Kreis: Regierungsbezirk: Land:	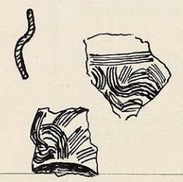	Scherben mit Bruchspuren einer Urne mit kurzem Schrägrand. Henkel nur mit Ansatz erhalten. Durchmesser des Halses ist.	Hhe.: Rand-Scherbe 9 mm Lge.: gr. Br.: kl. Br.: o. Dm. m. Dm. u. Dm. gr. Uf.	Gestein: (Flint:) Metall: Thon: dunkelgrau Glas: Org. Subst.:
Laufende No. 196 Acten-No. Inventar-No. Frühere No.	Ort: Zobtenberg Kreis: Regierungsbezirk: Land:		Urne ohne Oberteil. Oberfläche nicht sehr sorgfältig geglättet. Boden mit Kerbschnitt verziert.	Hhe.: 18 mm Lge.: gr. Br.: kl. Br.: o. Dm. 26 mm m. Dm. u. Dm. 9,5. gr. Uf.	Gestein: (Flint:) Metall: Thon: rothbraun Glas: Org. Subst.:
Laufende No. 197. Acten-No. Inventar-No. Frühere No.	Ort: Zobtenberg Kreis: Regierungsbezirk: Land:		Urnenboden mit Teil einer Urne mit schräger Bodenwand. Oberfläche nicht sorgfältig geglättet.	Hhe.: 14,7. Lge.: gr. Br.: kl. Br.: o. Dm. m. Dm. u. Dm. 15. gr. Uf.	Gestein: (Flint:) Metall: Thon: rothbraun Glas: Org. Subst.:

Summe d. Gegenst.: a. Stein: (Flint:) Bronze: Eisen: Br. u. E.: Gold: Silber: Elktr.:
Thon: Glas: Bernst.: Holz: Horn: Knochen: Elfenbn.: Muschln.:

Total-Summe d. Gegenst.: a. Stein: (Flint:) Bronze: Eisen: Br. u. E.: Gold: Silber: Elktr.:
Thon: Glas: Bernst.: Holz: Horn: Knochen: Elfenbn.: Muschln.:

Abtheilung: I k. Schlesien. Fol. 148.

7. Etikett-Nummer.	8. Zubehörige Funde.	9. Art der Fundstätte.		10. Bestattungsart.	11. Bemerkungen.	12. Vorbesitzer Jahr und Art der Erwerbung.
№		See oder Moor? Acker, Haide, Wald? Offene Ansiedelung, Höhle, Pfahlbau? Befestigung?	Dolmen, Ganggrab, Riesenbett? Stein oder Erdhügel? Flachgrab?	Leichenbeisetzung? (hockend od. gestreckt od. Schädelgrab?) Partielle oder totale Verbrennung? Mit Beigabe von Thierknochen?	1.0. I k 189.	Ankauf Rittergutsbes. Zobtenberg E. V. 4 203/91.
№		See oder Moor? Acker, Haide, Wald? Offene Ansiedelung, Höhle, Pfahlbau? Befestigung?	Dolmen, Ganggrab, Riesenbett? Stein oder Erdhügel? Flachgrab?	Leichenbeisetzung? (hockend od. gestreckt od. Schädelgrab?) Partielle oder totale Verbrennung? Mit Beigabe von Thierknochen?		4
№		See oder Moor? Acker, Haide, Wald? Offene Ansiedelung, Höhle, Pfahlbau? Befestigung?	Dolmen, Ganggrab, Riesenbett? Stein oder Erdhügel? Flachgrab?	Leichenbeisetzung? (hockend od. gestreckt od. Schädelgrab?) Partielle oder totale Verbrennung? Mit Beigabe von Thierknochen?		4
№		See oder Moor? Acker, Haide, Wald? Offene Ansiedelung, Höhle, Pfahlbau? Befestigung?	Dolmen, Ganggrab, Riesenbett? Stein oder Erdhügel? Flachgrab?	Leichenbeisetzung? (hockend od. gestreckt od. Schädelgrab?) Partielle oder totale Verbrennung? Mit Beigabe von Thierknochen?	Hockergrab gefunden.	4
№		See oder Moor? Acker, Haide, Wald? Offene Ansiedelung, Höhle, Pfahlbau? Befestigung?	Dolmen, Ganggrab, Riesenbett? Stein oder Erdhügel? Flachgrab?	Leichenbeisetzung? (hockend od. gestreckt od. Schädelgrab?) Partielle oder totale Verbrennung? Mit Beigabe von Thierknochen?		4
№		See oder Moor? Acker, Haide, Wald? Offene Ansiedelung, Höhle, Pfahlbau? Befestigung?	Dolmen, Ganggrab, Riesenbett? Stein oder Erdhügel? Flachgrab?	Leichenbeisetzung? (hockend od. gestreckt od. Schädelgrab?) Partielle oder totale Verbrennung? Mit Beigabe von Thierknochen?		4
№		See oder Moor? Acker, Haide, Wald? Offene Ansiedelung, Höhle, Pfahlbau? Befestigung?	Dolmen, Ganggrab, Riesenbett? Stein oder Erdhügel? Flachgrab?	Leichenbeisetzung? (hockend od. gestreckt od. Schädelgrab?) Partielle oder totale Verbrennung? Mit Beigabe von Thierknochen?		1

Summe der Funde: a. Seen: Mooren: Acker: Haide: Wald: Ansiedelngn.: Höhln.: Pfahlbtn.:
Befstg.: Dolmen etc. Hügelgr.: Flachgr.: Skeletgr.: Gr. m. p. Vbr. tot. V.: Unbest.:

Total-Summe d. Funde: a. Seen: Mooren: Acker: Haide: Wald: Ansiedelngn.: Höhln.: Pfahlbtn.:
Befstg.: Dolmen etc. Hügelgr.: Flachgr.: Skeletgr.: Gr. m. p. Vbr. tot. V.: Unbest.:

Fol. 149. Abtheilung: Ik. Wohlsalmen.

1. Nummer.	2. Fundort.	3. Zeichnung.	4. Gegenstand, dessen Art, Form, Ornament und Erhaltungs-Zustand.	5. Maasse.	6. Material u. Farbe.
Laufende No. 198. Acten-No. 996/91. Inventar-No. II 173.91. Frühere No.	Ort: Halmesberg. Kreis: Osterwund Regierungsbezirk: Arnsberg. Land:	1	Scherben einer Urne. Randstück mit eingezogenem verstrichenem Rand und Schulterbruch.	Hhe.: Bruch. Lge.: gr. Br.: kl. Br.: o. Dm. m. Dm. u. Dm. gr. Uf.	Gestein: (Flint:) Metall: Thon: braungrau Glas: Org. Subst.:
Laufende No. 199. Acten-No. Inventar-No. Frühere No.	Ort: Halmesberg. Kreis: Regierungsbezirk: Land:		Scherbe vom Unterteil einer Urne, anscheinend mit Boden, mit feinem Quarzsand gemischter Thon, innen und außen geglättet.	Hhe.: Lge.: gr. Br.: kl. Br.: o. Dm. m. Dm. u. Dm. gr. Uf.	Gestein: (Flint:) Metall: Thon: braun. Glas: Org. Subst.:
Laufende No. 200a. Acten-No. Inventar-No. Frühere No.	Ort: Halmesberg. Kreis: Regierungsbezirk: Land:		Unterteil feinere, sehr wandstarke Urne, außen Boden, innen Quarz, Oberfläche geglättet, durch Brand rötlich gefärbt.	Hhe.: 14,5 Lge.: gr. Br.: kl. Br.: o. Dm. 35,8. m. Dm. u. Dm. 13. gr. Uf.	Gestein: (Flint:) Metall: Thon: rotbraun. Glas: Org. Subst.:
Laufende No. 200b, c. Acten-No. Inventar-No. Frühere No.	Ort: Halmesberg. Kreis: Regierungsbezirk: Land:	c.	b. Scherben einer konischen Urne. c. Scherben einer Urne mit scharfem Schulterumbruch.	Hhe.: Lge.: gr. Br.: kl. Br.: o. Dm. m. Dm. u. Dm. gr. Uf.	Gestein: (Flint:) Metall: Thon: braun Glas: Org. Subst.:
Laufende No. 201. Acten-No. Inventar-No. Frühere No.	Ort: Halmesberg. Kreis: Regierungsbezirk: Land:	1	Scherben mit rotbraun gebrannter, innen und außen geglätteter Oberfläche, dünner Wandung, innen Quarzsand, außen mit grobkörniger Grus gemischt.	Hhe.: Lge.: gr. Br.: kl. Br.: o. Dm. m. Dm. u. Dm. gr. Uf.	Gestein: (Flint:) Metall: Thon: rotbraun Glas: Org. Subst.:
Laufende No. 202 Acten-No. Inventar-No. Frühere No.	Ort: Halmesberg. Kreis: Regierungsbezirk: Land:		Scherben mit dicken rotbraunen Oberflächen und Quarzkörnern.	Hhe.: Lge.: gr. Br.: kl. Br.: o. Dm. m. Dm. u. Dm. gr. Uf.	Gestein: (Flint:) Metall: Thon: rotbraun. Glas: Org. Subst.:
Laufende No. 203. Acten-No. Inventar-No. Frühere No.	Ort: Halmesberg. Kreis: Regierungsbezirk: Land:		Scherben mit sehr dicken, dick gemagerten Scherben u. braunen Oberflächen.	Hhe.: Lge.: gr. Br.: kl. Br.: o. Dm. m. Dm. u. Dm. gr. Uf.	Gestein: (Flint:) Metall: Thon: rotbraun. Glas: Org. Subst.:

Summe d. Gegenst.: a. Stein: (Flint:) Bronze: Eisen: Br. u. E.: Gold: Silber: Elktr.: Thon: Glas: Bernst.: Holz: Horn: Knochen: Elfenbn.: Muschln.:

Total-Summe d. Gegenst.: a. Stein: (Flint:) Bronze: Eisen: Br. u. E.: Gold: Silber: Elktr.: Thon: Glas: Bernst.: Holz: Horn: Knochen: Elfenbn.: Muschln.:

Abtheilung: Ik. Wohlsalmen. Fol. 149.

7. Etikett-Nummer.	8. Zubehörige Funde.	9. Art der Fundstätte.		10. Bestattungsart.	11. Bemerkungen.	12. Vorbesitzer Jahr und Art der Erwerbung.
№		See oder Moor? Acker, Haide, Wald? Offene Ansiedelung, Höhle, Pfahlbau? Befestigung?	Dolmen, Ganggrab, Riesenbett? Stein oder Erdhügel? Flachgrab?	Leichenbeisetzung? (hockend od. gestreckt od. Schädelgrab?) Partielle oder totale Verbrennung? Mit Beigabe von Thierknochen?	1.d. Ik 189.	Ankauf Landwirth Halmesberg Halmesberg 2. 5. 11. 1893
№		See oder Moor? Acker, Haide, Wald? Offene Ansiedelung, Höhle, Pfahlbau? Befestigung?	Dolmen, Ganggrab, Riesenbett? Stein oder Erdhügel? Flachgrab?	Leichenbeisetzung? (hockend od. gestreckt od. Schädelgrab?) Partielle oder totale Verbrennung? Mit Beigabe von Thierknochen?		4
№		See oder Moor? Acker, Haide, Wald? Offene Ansiedelung, Höhle, Pfahlbau? Befestigung?	Dolmen, Ganggrab, Riesenbett? Stein oder Erdhügel? Flachgrab?	Leichenbeisetzung? (hockend od. gestreckt od. Schädelgrab?) Partielle oder totale Verbrennung? Mit Beigabe von Thierknochen?		1
№		See oder Moor? Acker, Haide, Wald? Offene Ansiedelung, Höhle, Pfahlbau? Befestigung?	Dolmen, Ganggrab, Riesenbett? Stein oder Erdhügel? Flachgrab?	Leichenbeisetzung? (hockend od. gestreckt od. Schädelgrab?) Partielle oder totale Verbrennung? Mit Beigabe von Thierknochen?		4
№		See oder Moor? Acker, Haide, Wald? Offene Ansiedelung, Höhle, Pfahlbau? Befestigung?	Dolmen, Ganggrab, Riesenbett? Stein oder Erdhügel? Flachgrab?	Leichenbeisetzung? (hockend od. gestreckt od. Schädelgrab?) Partielle oder totale Verbrennung? Mit Beigabe von Thierknochen?		9
№		See oder Moor? Acker, Haide, Wald? Offene Ansiedelung, Höhle, Pfahlbau? Befestigung?	Dolmen, Ganggrab, Riesenbett? Stein oder Erdhügel? Flachgrab?	Leichenbeisetzung? (hockend od. gestreckt od. Schädelgrab?) Partielle oder totale Verbrennung? Mit Beigabe von Thierknochen?		4
№		See oder Moor? Acker, Haide, Wald? Offene Ansiedelung, Höhle, Pfahlbau? Befestigung?	Dolmen, Ganggrab, Riesenbett? Stein oder Erdhügel? Flachgrab?	Leichenbeisetzung? (hockend od. gestreckt od. Schädelgrab?) Partielle oder totale Verbrennung? Mit Beigabe von Thierknochen?		1

Summe der Funde: a. Seen: Mooren: Acker: Haide: Wald: Ansiedelngn.: Höhln.: Pfahlbtn.: Befstg.: Dolmen etc. Hügelgr.: Flachgr.: Skeletgr.: Gr. m. p. Vbr. tot. V.: Unbest.:

Total-Summe d. Funde: a. Seen: Mooren: Acker: Haide: Wald: Ansiedelngn.: Höhln.: Pfahlbtn.: Befstg.: Dolmen etc. Hügelgr.: Flachgr.: Skeletgr.: Gr. m. p. Vbr. tot. V.: Unbest.:

Fol. 150. Abtheilung: I K. Hohlsteine.

1. Nummer.	2. Fundort.	3. Zeichnung.	4. Gegenstand, dessen Art, Form, Ornament und Erhaltungs-Zustand.	5. Maasse.	6. Material u. Farbe.
Laufende No. 204. Acten-No. 1238/91. Inventar-No. II. 173.91. Frühere No.	Ort: Habinghorst Kreis: Recklinghausen Regierungsbezirk: Arnsberg Land:		Große Urne mit kurzem Oberrand und innen Rille für einen Deckel.	Hhe.: 29. Lge.: gr. Br.: kl. Br.: o. Dm. 31,5. m. Dm. u. Dm. 14. gr. Uf.	Gestein: (Flint:) Metall: Thon: rothbraun Glas: Org. Subst.:
Laufende No. 205 Acten-No. Inventar-No. Frühere No.	Ort: Habinghorst Kreis: Regierungsbezirk: Land:	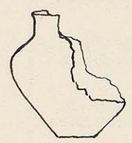	Urne mit kurzem Schulter u. Deckelfalz.	Hhe.: 26,4. Lge.: gr. Br.: kl. Br.: o. Dm. m. Dm. u. Dm. 9. gr. Uf.	Gestein: (Flint:) Metall: Thon: rothbraun Glas: Org. Subst.:
Laufende No. 206 Acten-No. Inventar-No. Frühere No.	Ort: Habinghorst Kreis: Regierungsbezirk: Land:		Kleine Urne mit aufrechtstehender Hals- und Randverzierung. Kleine Schulter. Boden rund in seinen Brüchen gearbeitet.	Hhe.: 14,2 Lge.: gr. Br.: kl. Br.: o. Dm. 15,4 m. Dm. u. Dm. 9,5. gr. Uf.	Gestein: (Flint:) Metall: Thon: dunkelgrau Glas: Org. Subst.:
Laufende No. 207. Acten-No. 39.34 Inventar-No. Frühere No.	Ort: ~~Habinghorst~~ Kreis: ~~Kreis:~~ Kastrop-Rauxel Regierungsbezirk: ~~Regierungsbezirk:~~ Kreis: Dortmund Land:		Kleine Urne Zum Halse aufsteigend, mit Rundstabrand. Innen und außen braun überfangen.	Hhe.: 11,8. Lge.: gr. Br.: kl. Br.: o. Dm. m. Dm. u. Dm. 7,5. gr. Uf.	Gestein: (Flint:) Metall: Thon: schmutzigbraun Glas: Org. Subst.:
Laufende No. 208 Acten-No. Inventar-No. Frühere No.	Ort: Habinghorst Kreis: Regierungsbezirk: Land:		Scherbenstück einer Urne mit abgesetztem Hals u. Partien einer zwischen Horizontalrillen verzierten Zone.	Hhe.: 10,3. Lge.: gr. Br.: kl. Br.: o. Dm. m. Dm. u. Dm. gr. Uf.	Gestein: (Flint:) Metall: Thon: braun Glas: Org. Subst.:
Laufende No. 209 Acten-No. Inventar-No. Frühere No.	Ort: Habinghorst Kreis: Regierungsbezirk: Land:		Scherben Gedrückt mit feinem Kammstrich, darüber drei horizontale Bandverzierungen.	Hhe.: Lge.: 9,7:9. gr. Br.: kl. Br.: o. Dm. m. Dm. u. Dm. gr. Uf.	Gestein: (Flint:) Metall: Thon: dunkelgrau Glas: Org. Subst.:
Laufende No. 210 Acten-No. Inventar-No. Frühere No.	Ort: Habinghorst Kreis: Regierungsbezirk: Land:		Scherben Gefäßbs Dünnes, braunes Band mit scharfer Kante nach innen oder außen umgebogen.	Hhe.: 9,7. Lge.: gr. Br.: kl. Br.: o. Dm. 17,8. m. Dm. u. Dm. gr. Uf.	Gestein: (Flint:) Metall: Thon: braun Glas: Org. Subst.:

Summe d. Gegenst.:	a. Stein:	(Flint:	) Bronze:	Eisen:	Br. u. E.:	Gold:	Silber:	Elktr.:
	Thon:	Glas:	Bernst.:	Holz:	Horn:	Knochen:	Elfenbn.:	Muschln.:
Total-Summe d. Gegenst.:	a. Stein:	(Flint:	) Bronze:	Eisen:	Br. u. E.:	Gold:	Silber:	Elktr.:
	Thon:	Glas:	Bernst.:	Holz:	Horn:	Knochen:	Elfenbn.:	Muschln.:

Abtheilung: I K. Hohlsteine. Fol. 150.

7. Etikett-Nummer.	8. Zubehörige Funde.	9. Art der Fundstätte.		10. Bestattungsart.	11. Bemerkungen.	12. Vorbesitzer Jahr und Art der Erwerbung.
№	abgebildet im Bericht 51. Jahresber. Anthr. Ges. Wien 1930 S. 38, Abb 1 (rechts)	See oder Moor? Acker, Haide, Wald? Offene Ansiedelung, Höhle, Pfahlbau? Befestigung?	Dolmen, Ganggrab, Riesenbett? Stein oder Erdhügel? Flachgrab?	Leichenbeisetzung? (hockend od. gestreckt od. Schädelgrab?) Partielle oder totale Verbrennung? Mit Beigabe von Thierknochen?	Gefunden bei Anlage der Wasserleitung für die Gemeinde I K. 1893 ff. Die Scherben standen mit den Urnen zusammen in der Akte ist nicht mehr möglich, welche Scherben zu welcher Urne gehören. Bezeichnung der Urnen nach der Reihenfolge der Einsendung.	Ankauf Fabrikbesitzer Hals in Essen E. J. II 224 91.
№		See oder Moor? Acker, Haide, Wald? Offene Ansiedelung, Höhle, Pfahlbau? Befestigung?	Dolmen, Ganggrab, Riesenbett? Stein oder Erdhügel? Flachgrab?	Leichenbeisetzung? (hockend od. gestreckt od. Schädelgrab?) Partielle oder totale Verbrennung? Mit Beigabe von Thierknochen?		6
№		See oder Moor? Acker, Haide, Wald? Offene Ansiedelung, Höhle, Pfahlbau? Befestigung?	Dolmen, Ganggrab, Riesenbett? Stein oder Erdhügel? Flachgrab?	Leichenbeisetzung? (hockend od. gestreckt od. Schädelgrab?) Partielle oder totale Verbrennung? Mit Beigabe von Thierknochen?		9
№		See oder Moor? Acker, Haide, Wald? Offene Ansiedelung, Höhle, Pfahlbau? Befestigung?	Dolmen, Ganggrab, Riesenbett? Stein oder Erdhügel? Flachgrab?	Leichenbeisetzung? (hockend od. gestreckt od. Schädelgrab?) Partielle oder totale Verbrennung? Mit Beigabe von Thierknochen?	Bef. in Pöppinghausen, einem Vorort von Kastrop-Rauxel auf dem Anwesen von Schulte-Berge. E 39.34	4
№		See oder Moor? Acker, Haide, Wald? Offene Ansiedelung, Höhle, Pfahlbau? Befestigung?	Dolmen, Ganggrab, Riesenbett? Stein oder Erdhügel? Flachgrab?	Leichenbeisetzung? (hockend od. gestreckt od. Schädelgrab?) Partielle oder totale Verbrennung? Mit Beigabe von Thierknochen?		4
№		See oder Moor? Acker, Haide, Wald? Offene Ansiedelung, Höhle, Pfahlbau? Befestigung?	Dolmen, Ganggrab, Riesenbett? Stein oder Erdhügel? Flachgrab?	Leichenbeisetzung? (hockend od. gestreckt od. Schädelgrab?) Partielle oder totale Verbrennung? Mit Beigabe von Thierknochen?		4
№		See oder Moor? Acker, Haide, Wald? Offene Ansiedelung, Höhle, Pfahlbau? Befestigung?	Dolmen, Ganggrab, Riesenbett? Stein oder Erdhügel? Flachgrab?	Leichenbeisetzung? (hockend od. gestreckt od. Schädelgrab?) Partielle oder totale Verbrennung? Mit Beigabe von Thierknochen?		4

Summe der Funde:	a. Seen:	Mooren:	Acker:	Haide:	Wald:	Ansiedelngn.:	Höhln.:	Pfahlbtn.:
	Befstg.:	Dolmen etc.	Hügelgr.:	Flachgr.:	Skeletgr.:	Gr. m. p. Vbr.	tot. V.:	Unbest.:
Total-Summe d. Funde:	a. Seen:	Mooren:	Acker:	Haide:	Wald:	Ansiedelngn.:	Höhln.:	Pfahlbtn.:
	Befstg.:	Dolmen etc.	Hügelgr.:	Flachgr.:	Skeletgr.:	Gr. m. p. Vbr.	tot. V.:	Unbest.:

Fol. 151. Abtheilung: I k. Schlesien. Fol. 151.

1. Nummer.	2. Fundort.	3. Zeichnung.	4. Gegenstand, dessen Art, Form, Ornament und Erhaltungs-Zustand.	5. Maasse.	6. Material u. Farbe.
Laufende No. 211. Acten-No. 1238/91. Inventar-No. II 173.91. Frühere No.	Ort: Schlesien Kreis: Oststernb. Regierungsbezirk: Frankfurt Land:		Urnenscherben mit einfachem eingeritztem Zickzackmuster.	Hhe.: 7,8. Lge.: gr. Br.: kl. Br.: o. Dm. 8,2. m. Dm. u. Dm. 4,2. gr. Uf.	Gestein: (Flint:) Metall: Thon: Graubraun. Glas: Org. Subst.:
Laufende No. 212. Acten-No. Inventar-No. Frühere No.	Ort: Schlesien Kreis: Regierungsbezirk: Land:		Urnenscherben. Klein und dünnwandig.	Hhe.: 5,2. Lge.: gr. Br.: kl. Br.: o. Dm. 4,2 m. Dm. u. Dm. gr. Uf.	Gestein: (Flint:) Metall: Thon: Braun. Glas: Org. Subst.:
Laufende No. 213. Acten-No. Inventar-No. Frühere No.	Ort: Schlesien Kreis: Regierungsbezirk: Land:		Urnenscherbe eines Urnenbodens mit einer Einlochung unter Boden.	Hhe.: noch 6. Lge.: gr. Br.: kl. Br.: o. Dm. m. Dm. u. Dm. gr. Uf.	Gestein: (Flint:) Metall: Thon: grau. Glas: Org. Subst.:
Laufende No. 214. Acten-No. Inventar-No. Frühere No.	Ort: Schlesien Kreis: Regierungsbezirk: Land:		Urnenscherbe. Urnenscherben.	Hhe.: noch 5,6. Lge.: gr. Br.: kl. Br.: o. Dm. m. Dm. u. Dm. gr. Uf.	Gestein: (Flint:) Metall: Thon: Braungrau. Glas: Org. Subst.:
Laufende No. 215. Acten-No. Inventar-No. Frühere No.	Ort: Schlesien Kreis: Regierungsbezirk: Land:		Urnenscherbe mit 1 durchlochtem Henkel.	Hhe.: noch 6,8. Lge.: gr. Br.: kl. Br.: o. Dm. m. Dm. u. Dm. gr. Uf.	Gestein: (Flint:) Metall: Thon: Braungrau. Glas: Org. Subst.:
Laufende No. 216. Acten-No. Inventar-No. Frühere No.	Ort: Schlesien Kreis: Regierungsbezirk: Land:		Kasserne mit scharfen Bauchkanten. Rand- und Bodenstück.	Hhe.: Lge.: gr. Br.: kl. Br.: o. Dm. m. Dm. u. Dm. gr. Uf.	Gestein: (Flint:) Metall: Thon: Braun. Glas: Org. Subst.:
Laufende No. 217. Acten-No. 433, 473/96. Inventar-No. II 98.96. Frühere No.	Ort: Schwerin Kreis: Sternberg Regierungsbezirk: Frankfurt Land:		Urne Flaschenförmig, mit Einziehung unterhalb des Randes und Rand ausgebrochen, abgebrannt. Inhalt Brandknochen.	Hhe.: 23. Lge.: gr. Br.: kl. Br.: o. Dm. 13,5. m. Dm. u. Dm. 10,3. gr. Uf.	Gestein: (Flint:) Metall: Thon: hell. Dunkelgrau. Glas: Org. Subst.:

7. Etikett-Nummer.	8. Zubehörige Funde.	9. Art der Fundstätte.		10. Bestattungsart.	11. Bemerkungen.	12. Vorbesitzer Jahr und Art der Erwerbung.
№		See oder Moor? Acker, Haide, Wald? Offene Ansiedelung, Höhle, Pfahlbau? Befestigung?	Dolmen, Ganggrab, Riesenbett? Stein oder Erdhügel? Flachgrab?	Leichenbeisetzung? (hockend od. gestreckt od. Schädelgrab?) Partielle oder totale Verbrennung? Mit Beigabe von Thierknochen?	1. L. Ik 204.	Ankauf. Kaufleute. Schlesien E. J. II 23.91.
№		See oder Moor? Acker, Haide, Wald? Offene Ansiedelung, Höhle, Pfahlbau? Befestigung?	Dolmen, Ganggrab, Riesenbett? Stein oder Erdhügel? Flachgrab?	Leichenbeisetzung? (hockend od. gestreckt od. Schädelgrab?) Partielle oder totale Verbrennung? Mit Beigabe von Thierknochen?		4
№		See oder Moor? Acker, Haide, Wald? Offene Ansiedelung, Höhle, Pfahlbau? Befestigung?	Dolmen, Ganggrab, Riesenbett? Stein oder Erdhügel? Flachgrab?	Leichenbeisetzung? (hockend od. gestreckt od. Schädelgrab?) Partielle oder totale Verbrennung? Mit Beigabe von Thierknochen?		4
№		See oder Moor? Acker, Haide, Wald? Offene Ansiedelung, Höhle, Pfahlbau? Befestigung?	Dolmen, Ganggrab, Riesenbett? Stein oder Erdhügel? Flachgrab?	Leichenbeisetzung? (hockend od. gestreckt od. Schädelgrab?) Partielle oder totale Verbrennung? Mit Beigabe von Thierknochen?		4
№		See oder Moor? Acker, Haide, Wald? Offene Ansiedelung, Höhle, Pfahlbau? Befestigung?	Dolmen, Ganggrab, Riesenbett? Stein oder Erdhügel? Flachgrab?	Leichenbeisetzung? (hockend od. gestreckt od. Schädelgrab?) Partielle oder totale Verbrennung? Mit Beigabe von Thierknochen?		4
№		See oder Moor? Acker, Haide, Wald? Offene Ansiedelung, Höhle, Pfahlbau? Befestigung?	Dolmen, Ganggrab, Riesenbett? Stein oder Erdhügel? Flachgrab?	Leichenbeisetzung? (hockend od. gestreckt od. Schädelgrab?) Partielle oder totale Verbrennung? Mit Beigabe von Thierknochen?	Gefunden auf der Grenze „Hinterwarthe und der Parzelle Forsthaus-Ahlum, Eigenthümer: 10. Zöllner, Dirk, Wirthschaftsbesitzer, Hinterwarthe.	Ankauf Lehrer Winkel-Schwerin. E. J. II. 80.96.

Summe d. Gegenst.:	a. Stein:	(Flint:	) Bronze:	Eisen:	Br. u. E.:	Gold:	Silber:	Elktr.:
	Thon:	Glas:	Bernst.:	Holz:	Horn:	Knochen:	Elfenbn.:	Muschln.:
Total-Summe d. Gegenst.:	a. Stein:	(Flint:	) Bronze:	Eisen:	Br. u. E.:	Gold:	Silber:	Elktr.:
	Thon:	Glas:	Bernst.:	Holz:	Horn:	Knochen:	Elfenbn.:	Muschln.:

Summe der Funde:	a. Seen:	Mooren:	Acker:	Haide:	Wald:	Ansiedelngn.:	Höhln.:	Pfahlbtn.:
	Befstg.:	Dolmen etc.	Hügelgr.:	Flachgr.:	Skeletgr.:	Gr. m. p. Vbr.	tot. V.:	Unbest.:
Total-Summe d. Funde:	a. Seen:	Mooren:	Acker:	Haide:	Wald:	Ansiedelngn.:	Höhln.:	Pfahlbtn.:
	Befstg.:	Dolmen etc.	Hügelgr.:	Flachgr.:	Skeletgr.:	Gr. m. p. Vbr.	tot. V.:	Unbest.:

Fol. 152. Abtheilung: I k. Schneidemühl.

1. Nummer.	2. Fundort.	3. Zeichnung.	4. Gegenstand, dessen Art, Form, Ornament und Erhaltungs-Zustand.	5. Maasse.	6. Material u. Farbe.
Laufende No. 218. Acten-No. 433.473 96. Inventar-No. II, 98.96. Frühere No.	Ort: Schneidemühl Kreis: Deutsch Crone. Regierungsbezirk: Bromberg Land:		Henkel eines Urnentheils mit Ansatz einer Schale, Urne dick mit Sand gemagert, aber ohne Verzierung.	Hhe. noch 14. Lge.: gr. Br.: kl. Br.: o. Dm. m. Dm. u. Dm. gr. Uf.	Gestein: (Flint:) Metall: Thon: röthlich. Glas: Org. Subst.:
Laufende No. 219 a Acten-No. 169/06. Inventar-No. II. 20. 06. Frühere No.	Ort: Schneidemühl Kreis: Deutsch Crone Regierungsbezirk: Land:		Scherben einer ganz dünnwandigen mittelgroßen Urne mit weiter Öffnung, Urne im Innern schwarz, außen rothbraun. Henkel oder Ansatz fehlt.	Hhe.: Lge.: gr. Br.: kl. Br.: o. Dm. m. Dm. u. Dm. gr. Uf.	Gestein: (Flint:) Metall: Thon: rothbraun. Glas: Org. Subst.:
Laufende No. 219 b. Acten-No. Inventar-No. Frühere No.	Ort: Schneidemühl Kreis: Regierungsbezirk: Land:		Scherben mit Brandknochen aus Urne 219 a.	Hhe.: Lge.: gr. Br.: kl. Br.: o. Dm. m. Dm. u. Dm. gr. Uf.	Gestein: (Flint:) Metall: Thon: Glas: Org. Subst.: Ton.
Laufende No. 220 a, b. Acten-No. 766/97. Inventar-No. Frühere No. I	Ort: Rinnenbruch Kreis: Deutsch Crone Regierungsbezirk: Bromberg Land:	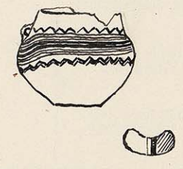	a) Scherben eines Gefäßes mit mittelgroßem Bauchumfang; Boden und oberer Theil fehlen. Gefäß ist außen und innen schwarz gebrannt, innen mit Kalkbewurf. Ohne Henkel. Inhalt Brandknochen. b) Feuersteinsplitter und Span.	Hhe.: 15,2. Lge.: gr. Br.: kl. Br.: o. Dm. 18,5. m. Dm. u. Dm. 8,5. gr. Uf.	Gestein: (Flint:) Metall: Thon: schwarzgrau. Glas: Org. Subst.:
Laufende No. 221. Acten-No. Inventar-No. Frühere No. V	Ort: Rinnenbruch Kreis: Regierungsbezirk: Land:		Kleine Urne. Doppelkonische Form mit flachem Rand und einstrukturirtem Ornament. Inhalt Brandknochen.	Hhe.: 16,5. Lge.: gr. Br.: kl. Br.: o. Dm. 10,2. m. Dm. u. Dm. 6,5. gr. Uf.	Gestein: (Flint:) Metall: Thon: braun und dunkelgrau. Glas: Org. Subst.:
Laufende No. 222 Acten-No. Inventar-No. Frühere No. III	Ort: Rinnenbruch Kreis: Regierungsbezirk: Land:		Oberer Theil einer großen doppelkonischen rothbraunen Urne mit ganz schwacher Einschnürung und Ansatz des Henkels.	Hhe. noch 24. Lge.: gr. Br.: kl. Br.: o. Dm. 18,5:20,5. m. Dm. u. Dm. gr. Uf.	Gestein: (Flint:) Metall: Thon: rothbraun. Glas: Org. Subst.:
Laufende No. 223. Acten-No. Inventar-No. Frühere No.	Ort: Rinnenbruch Kreis: Regierungsbezirk: Land:		Henkeltheil einer einfachen Urne mit schräg ausgezogenem Rand. Inhalt Brandknochen.	Hhe. noch 18,5. Lge.: gr. Br.: kl. Br.: o. Dm. 26,5. m. Dm. u. Dm. 13,5. gr. Uf.	Gestein: (Flint:) Metall: Thon: rothbraun. Glas: Org. Subst.:

Summe d. Gegenst.:	a. Stein:	(Flint:	) Bronze:	Eisen:	Br. u. E.:	Gold:	Silber:	Elktr.:
	Thon:	Glas:	Bernst.:	Holz:	Horn:	Knochen:	Elfenbn.:	Muschln.:
Total-Summe d. Gegenst.:	a. Stein:	(Flint:	) Bronze:	Eisen:	Br. u. E.:	Gold:	Silber:	Elktr.:
	Thon:	Glas:	Bernst.:	Holz:	Horn:	Knochen:	Elfenbn.:	Muschln.:

Abtheilung: I k. Schneidemühl. Fol. 152.

7. Etikett-Nummer.	8. Zubehörige Funde.	9. Art der Fundstätte.		10. Bestattungsart.	11. Bemerkungen.	12. Vorbesitzer Jahr und Art der Erwerbung.
№		See oder Moor? Acker, Haide, Wald? Offene Ansiedelung, Höhle, Pfahlbau? Befestigung?	Dolmen, Ganggrab, Riesenbett? Stein oder Erdhügel? Flachgrab?	Leichenbeisetzung? (hockend od. gestreckt od. Schädelgrab?) Partielle oder totale Verbrennung? Mit Beigabe von Thierknochen?	1.0. I k 217. Schneidemühl I k 217 Urne mit Deckschale, Scherben und Feuerstein.	Ankauf Winkel Schneidemühl E. J. II. 80. 96.
№		See oder Moor? Acker, Haide, Wald? Offene Ansiedelung, Höhle, Pfahlbau? Befestigung?	Dolmen, Ganggrab, Riesenbett? Stein oder Erdhügel? Flachgrab?	Leichenbeisetzung? (hockend od. gestreckt od. Schädelgrab?) Partielle oder totale Verbrennung? Mit Beigabe von Thierknochen?	Gefunden bei der Ackerausbesserung. Die in den Akten erwähnte mittelgroße Urne hat Brandknochen und Feuerstein und ist verloren gegangen.	Ankauf Winkel Schneidemühl E. J. II. 30.06.
№		See oder Moor? Acker, Haide, Wald? Offene Ansiedelung, Höhle, Pfahlbau? Befestigung?	Dolmen, Ganggrab, Riesenbett? Stein oder Erdhügel? Flachgrab?	Leichenbeisetzung? (hockend od. gestreckt od. Schädelgrab?) Partielle oder totale Verbrennung? Mit Beigabe von Thierknochen?	b/1975 ccl	4
№		See oder Moor? Acker, Haide, Wald? Offene Ansiedelung, Höhle, Pfahlbau? Befestigung?	Dolmen, Ganggrab, Riesenbett? Stein oder Erdhügel? Flachgrab?	Leichenbeisetzung? (hockend od. gestreckt od. Schädelgrab?) Partielle oder totale Verbrennung? Mit Beigabe von Thierknochen?	Gefunden beim Bau der Vorfluth-Graben-Verbindung zwischen der Brake Rinnenbruch im unteren Oberfließ. a - 1975 ccl, Berlin 49+50.	Vikarenanstellung Hauptlehrer Schneidemühl E. J. II. 184.97.
№		See oder Moor? Acker, Haide, Wald? Offene Ansiedelung, Höhle, Pfahlbau? Befestigung?	Dolmen, Ganggrab, Riesenbett? Stein oder Erdhügel? Flachgrab?	Leichenbeisetzung? (hockend od. gestreckt od. Schädelgrab?) Partielle oder totale Verbrennung? Mit Beigabe von Thierknochen?	4	4
№		See oder Moor? Acker, Haide, Wald? Offene Ansiedelung, Höhle, Pfahlbau? Befestigung?	Dolmen, Ganggrab, Riesenbett? Stein oder Erdhügel? Flachgrab?	Leichenbeisetzung? (hockend od. gestreckt od. Schädelgrab?) Partielle oder totale Verbrennung? Mit Beigabe von Thierknochen?	4	4
№		See oder Moor? Acker, Haide, Wald? Offene Ansiedelung, Höhle, Pfahlbau? Befestigung?	Dolmen, Ganggrab, Riesenbett? Stein oder Erdhügel? Flachgrab?	Leichenbeisetzung? (hockend od. gestreckt od. Schädelgrab?) Partielle oder totale Verbrennung? Mit Beigabe von Thierknochen?	4	4

Summe der Funde:	a. Seen:	Mooren:	Acker:	Haide:	Wald:	Ansiedelngn.:	Höhln.:	Pfahlbtn.:
	Befstg.:	Dolmen etc.	Hügelgr.:	Flachgr.:	Skeletgr.:	Gr. m. p. Vbr.	tot. V.:	Unbest.:
Total-Summe d. Funde:	a. Seen:	Mooren:	Acker:	Haide:	Wald:	Ansiedelngn.:	Höhln.:	Pfahlbtn.:
	Befstg.:	Dolmen etc.	Hügelgr.:	Flachgr.:	Skeletgr.:	Gr. m. p. Vbr.	tot. V.:	Unbest.:

Fol. 153. Abtheilung: Ik. Rinnsbrück. Fol. 153.

1. Nummer.	2. Fundort.	3. Zeichnung.	4. Gegenstand, dessen Art, Form, Ornament und Erhaltungs-Zustand.	5. Maasse.	6. Material u. Farbe.
Laufende No. 224. Acten-No. 766/97. Inventar-No. Frühere No. X	Ort: Rinnsbrück Kreis: Dt. Eylau Regierungsbezirk: Königsberg Land:	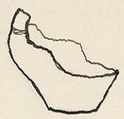	Urne mit einfachem Rand.	Hhe.: 21. Lge.: gr. Br.: kl. Br.: o. Dm. m. Dm. u. Dm. 10,5. gr. Uf.	Gestein: (Flint:) Metall: Thon: gebrannt Glas: Org. Subst.:
Laufende No. 225 Acten-No. Inventar-No. Frühere No.	Ort: Rinnsbrück Kreis: Regierungsbezirk: Land:		Urne mit hochsitzendem Umbruch und steilem Rand, Oberfläche an Hals und Schulter sorgfältig linear mit feiner Spitze verziert. Scherbe.	Hhe.: noch 17,5. Lge.: gr. Br.: kl. Br.: o. Dm. 17. m. Dm. u. Dm. 17,4. gr. Uf.	Gestein: (Flint:) Metall: Thon: grau-braun Glas: Org. Subst.:
Laufende No. 226 Acten-No. Inventar-No. Frühere No. II	Ort: Rinnsbrück Kreis: Regierungsbezirk: Land:		Kleines Gefäß mit einfachem Rand. Bodenscherbe.	Hhe.: 7. Lge.: gr. Br.: kl. Br.: o. Dm. 6,7. 7,7. m. Dm. u. Dm. 4. gr. Uf.	Gestein: (Flint:) Metall: Thon: rothbraun. Glas: Org. Subst.:
Laufende No. 227 Acten-No. Inventar-No. Frühere No. IV	Ort: Rinnsbrück Kreis: Regierungsbezirk: Land:		Kleines Gefäß mit doppelkonischer Form und kurzem, einziehendem Oberteil.	Hhe.: 8,5. Lge.: gr. Br.: kl. Br.: o. Dm. 6,7. m. Dm. u. Dm. 5,1. gr. Uf.	Gestein: (Flint:) Metall: Thon: rothbraun. Glas: Org. Subst.:
Laufende No. 228 Acten-No. Inventar-No. Frühere No. VI	Ort: Rinnsbrück Kreis: Regierungsbezirk: Land:		Kleines Gefäß mit abgesetztem Hals und einziehendem Oberteil.	Hhe.: 7. Lge.: gr. Br.: kl. Br.: o. Dm. 5,4. m. Dm. u. Dm. 3,2. gr. Uf.	Gestein: (Flint:) Metall: Thon: rothbraun Glas: Org. Subst.:
Laufende No. 229 Acten-No. Inventar-No. Frühere No. VIII	Ort: Rinnsbrück Kreis: Regierungsbezirk: Land:	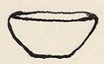	Kleine Schale.	Hhe.: 4,5. Lge.: gr. Br.: kl. Br.: o. Dm. 9,3. m. Dm. u. Dm. 4. gr. Uf.	Gestein: (Flint:) Metall: Thon: grau mit Glas: Org. Subst.:
Laufende No. 230 Acten-No. Inventar-No. Frühere No.	Ort: Rinnsbrück Kreis: Regierungsbezirk: Land:	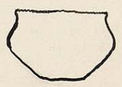	Henkelkrug grob gearbeitet.	Hhe.: 7,5. Lge.: gr. Br.: kl. Br.: o. Dm. 11,3. m. Dm. u. Dm. 6. gr. Uf.	Gestein: (Flint:) Metall: Thon: braun. Glas: Org. Subst.:

Summe d. Gegenst.:	a. Stein:	(Flint:	) Bronze:	Eisen:	Br. u. E.:	Gold:	Silber:	Elktr.:
	Thon:	Glas:	Bernst.:	Holz:	Horn:	Knochen:	Elfenbn.:	Muschln.:
Total-Summe d. Gegenst.:	a. Stein:	(Flint:	) Bronze:	Eisen:	Br. u. E.:	Gold:	Silber:	Elktr.:
	Thon:	Glas:	Bernst.:	Holz:	Horn:	Knochen:	Elfenbn.:	Muschln.:

Abtheilung: Ik. Rinnsbrück. Fol. 153.

7. Etikett-Nummer.	8. Zubehörige Funde.	9. Art der Fundstätte.		10. Bestattungsart.	11. Bemerkungen.	12. Vorbesitzer Jahr und Art der Erwerbung.
№		See oder Moor? Acker, Haide, Wald? Offene Ansiedelung, Höhle, Pfahlbau? Befestigung?	Dolmen, Ganggrab, Riesenbett? Stein oder Erdhügel? Flachgrab?	Leichenbeisetzung? (hockend od. gestreckt od. Schädelgrab?) Partielle oder totale Verbrennung? Mit Beigabe von Thierknochen?	1.0. Ik 220.	Bauunternehmer Conrad-Thorn-Insp. Mühlhaus. E. 24. II. 84. 97.
№		See oder Moor? Acker, Haide, Wald? Offene Ansiedelung, Höhle, Pfahlbau? Befestigung?	Dolmen, Ganggrab, Riesenbett? Stein oder Erdhügel? Flachgrab?	Leichenbeisetzung? (hockend od. gestreckt od. Schädelgrab?) Partielle oder totale Verbrennung? Mit Beigabe von Thierknochen?	"	"
№		See oder Moor? Acker, Haide, Wald? Offene Ansiedelung, Höhle, Pfahlbau? Befestigung?	Dolmen, Ganggrab, Riesenbett? Stein oder Erdhügel? Flachgrab?	Leichenbeisetzung? (hockend od. gestreckt od. Schädelgrab?) Partielle oder totale Verbrennung? Mit Beigabe von Thierknochen?	4	4
№		See oder Moor? Acker, Haide, Wald? Offene Ansiedelung, Höhle, Pfahlbau? Befestigung?	Dolmen, Ganggrab, Riesenbett? Stein oder Erdhügel? Flachgrab?	Leichenbeisetzung? (hockend od. gestreckt od. Schädelgrab?) Partielle oder totale Verbrennung? Mit Beigabe von Thierknochen?	4	4
№		See oder Moor? Acker, Haide, Wald? Offene Ansiedelung, Höhle, Pfahlbau? Befestigung?	Dolmen, Ganggrab, Riesenbett? Stein oder Erdhügel? Flachgrab?	Leichenbeisetzung? (hockend od. gestreckt od. Schädelgrab?) Partielle oder totale Verbrennung? Mit Beigabe von Thierknochen?	1	4
№		See oder Moor? Acker, Haide, Wald? Offene Ansiedelung, Höhle, Pfahlbau? Befestigung?	Dolmen, Ganggrab, Riesenbett? Stein oder Erdhügel? Flachgrab?	Leichenbeisetzung? (hockend od. gestreckt od. Schädelgrab?) Partielle oder totale Verbrennung? Mit Beigabe von Thierknochen?	1	4

Summe der Funde:	a. Seen:	Mooren:	Acker:	Haide:	Wald:	Ansiedelngn.:	Höhln.:	Pfahlbtn.:
	Befstg.:	Dolmen etc.	Hügelgr.:	Flachgr.:	Skeletgr.:	Gr. m. p. Vbr.	tot. V.:	Unbest.:
Total-Summe d. Funde:	a. Seen:	Mooren:	Acker:	Haide:	Wald:	Ansiedelngn.:	Höhln.:	Pfahlbtn.:
	Befstg.:	Dolmen etc.	Hügelgr.:	Flachgr.:	Skeletgr.:	Gr. m. p. Vbr.	tot. V.:	Unbest.:

Fol. 154. Abtheilung: Ik. Warendorf.

1. Nummer.	2. Fundort.	3. Zeichnung.	4. Gegenstand, dessen Art, Form, Ornament und Erhaltungs-Zustand.	5. Maasse.	6. Material u. Farbe.
Laufende No. 231. Acten-No. 766/97. Inventar-No. Frühere No.	Ort: Rinkenbeck Kreis: Tecklenburg Regierungsbezirk: Münster. Land:		Kasten mit glatter Oberfläche	Hhe.: Lge.: gr. Br.: kl. Br.: o. Dm. m. Dm. u. Dm. gr. Uf.	Gestein: (Flint:) Metall: Thon: rothbraun. Glas: Org. Subst.:
Laufende No. 232 Acten-No. 246/97. Inventar-No. II. 58.98. Frühere No.	Ort: Schmedrup Kreis: Lübbecke Regierungsbezirk: Minden Land:	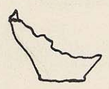	Scherbe von Randtheil einer Urne, Rand etwas zugeschärft, äußere Oberfläche abgebrochen. Inhalt Brandknochen.	Hhe.: 14,2. Lge.: gr. Br.: kl. Br.: o. Dm. m. Dm. u. Dm. 10,5. gr. Uf.	Gestein: (Flint:) Metall: Thon: braun. Glas: Org. Subst.:
Laufende No. 233 Acten-No. Inventar-No. Frühere No.	Ort: Schmedrup. Kreis: Regierungsbezirk: Land:		Scherbe von Randtheil einer Urne mit rundlichem Rand-bruch. Inhalt Brandknochen.	Hhe.: 16,2. Lge.: gr. Br.: kl. Br.: o. Dm. m. Dm. u. Dm. 9,2. gr. Uf.	Gestein: (Flint:) Metall: Thon: rothbraun. Glas: Org. Subst.:
Laufende No. 234 Acten-No. Inventar-No. Frühere No.	Ort: Schmedrup. Kreis: Regierungsbezirk: Land:		Scherbe von Randtheil einer Urne, Oberfläche glatt, Rand mit rundem Bruch gearbeitet. Inhalt Brandknochen.	Hhe.: 18. Lge.: gr. Br.: kl. Br.: o. Dm. m. Dm. u. Dm. 12,3. gr. Uf.	Gestein: (Flint:) Metall: Thon: hellbraun. Glas: Org. Subst.:
Laufende No. 235 Acten-No. Inventar-No. Frühere No.	Ort: Schmedrup Kreis: Regierungsbezirk: Land:	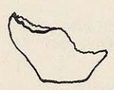	Scherbe von Randtheil einer sehr dünnen Urne, Rand zugeschärft.	Hhe.: 13,3. Lge.: gr. Br.: kl. Br.: o. Dm. m. Dm. u. Dm. 11,6. gr. Uf.	Gestein: (Flint:) Metall: Thon: graubraun. Glas: Org. Subst.:
Laufende No. 236 Acten-No. Inventar-No. Frühere No.	Ort: Schmedrup Kreis: Regierungsbezirk: Land:		Scherbe von einer Urne mit breiter Schulter und wenig abgesetztem Schrägrand.	Hhe.: 21. Lge.: gr. Br.: kl. Br.: o. Dm. m. Dm. u. Dm. 8,7. gr. Uf.	Gestein: (Flint:) Metall: Thon: rothbraun. Glas: Org. Subst.:
Laufende No. 237 Acten-No. Inventar-No. Frühere No.	Ort: Schmedrup Kreis: Regierungsbezirk: Land:	a 	Kasten mit Scherben von grossem und kleinem Gefäß, Rand u. gewandt u. d. mit Strichen verziert und Randbruch.	Hhe.: 65. Lge.: gr. Br.: kl. Br.: o. Dm. m. Dm. u. Dm. gr. Uf.	Gestein: (Flint:) Metall: Thon: röthlich und hellbraun. Glas: Org. Subst.:

Summe d. Gegenst.:	a. Stein:	(Flint:	) Bronze:	Eisen:	Br. u. E.:	Gold:	Silber:	Elktr.:
	Thon:	Glas:	Bernst.:	Holz:	Horn:	Knochen:	Elfenbn.:	Muschln.:

Total-Summe d. Gegenst.:	a. Stein:	(Flint:	) Bronze:	Eisen:	Br. u. E.:	Gold:	Silber:	Elktr.:
	Thon:	Glas:	Bernst.:	Holz:	Horn:	Knochen:	Elfenbn.:	Muschln.:

Abtheilung: Ik. Warendorf. Fol. 154.

7. Etikett-Nummer.	8. Zubehörige Funde.	9. Art der Fundstätte.		10. Bestattungsart.	11. Bemerkungen.	12. Vorbesitzer Jahr und Art der Erwerbung.
№		See oder Moor? Acker, Haide, Wald? Offene Ansiedelung, Höhle, Pfahlbau? Befestigung?	Dolmen, Ganggrab, Riesenbett? Stein oder Erdhügel? Flachgrab?	Leichenbeisetzung? (hockend od. gestreckt od. Schädelgrab?) Partielle oder totale Verbrennung? Mit Beigabe von Thierknochen?	I.O. Ik 220. 975 mtl.	Oberamtsrichter Münster 8.7.98.
№		See oder Moor? Acker, Haide, Wald? Offene Ansiedelung, Höhle, Pfahlbau? Befestigung?	Dolmen, Ganggrab, Riesenbett? Stein oder Erdhügel? Flachgrab?	Leichenbeisetzung? (hockend od. gestreckt od. Schädelgrab?) Partielle oder totale Verbrennung? Mit Beigabe von Thierknochen?	Gefunden auf der Fläche des Hügels in geringer Tiefe 10–15 cm unter der Oberfläche.	Antrieb Lehrer Steinkel-Schmedrup 8.7.98.
№		See oder Moor? Acker, Haide, Wald? Offene Ansiedelung, Höhle, Pfahlbau? Befestigung?	Dolmen, Ganggrab, Riesenbett? Stein oder Erdhügel? Flachgrab?	Leichenbeisetzung? (hockend od. gestreckt od. Schädelgrab?) Partielle oder totale Verbrennung? Mit Beigabe von Thierknochen?		4
№		See oder Moor? Acker, Haide, Wald? Offene Ansiedelung, Höhle, Pfahlbau? Befestigung?	Dolmen, Ganggrab, Riesenbett? Stein oder Erdhügel? Flachgrab?	Leichenbeisetzung? (hockend od. gestreckt od. Schädelgrab?) Partielle oder totale Verbrennung? Mit Beigabe von Thierknochen?		4
№		See oder Moor? Acker, Haide, Wald? Offene Ansiedelung, Höhle, Pfahlbau? Befestigung?	Dolmen, Ganggrab, Riesenbett? Stein oder Erdhügel? Flachgrab?	Leichenbeisetzung? (hockend od. gestreckt od. Schädelgrab?) Partielle oder totale Verbrennung? Mit Beigabe von Thierknochen?		4
№		See oder Moor? Acker, Haide, Wald? Offene Ansiedelung, Höhle, Pfahlbau? Befestigung?	Dolmen, Ganggrab, Riesenbett? Stein oder Erdhügel? Flachgrab?	Leichenbeisetzung? (hockend od. gestreckt od. Schädelgrab?) Partielle oder totale Verbrennung? Mit Beigabe von Thierknochen?		4

Summe der Funde:	a. Seen:	Mooren:	Acker:	Haide:	Wald:	Ansiedelngn.:	Höhln.:	Pfahlbtn.:
	Befstg.:	Dolmen etc.	Hügelgr.:	Flachgr.:	Skeletgr.:	Gr. m. p. Vbr.	tot. V.:	Unbest.:

Total-Summe d. Funde:	a. Seen:	Mooren:	Acker:	Haide:	Wald:	Ansiedelngn.:	Höhln.:	Pfahlbtn.:
	Befstg.:	Dolmen etc.	Hügelgr.:	Flachgr.:	Skeletgr.:	Gr. m. p. Vbr.	tot. V.:	Unbest.:

1. Nummer.	2. Fundort.	3. Zeichnung.	4. Gegenstand, dessen Art, Form, Ornament und Erhaltungs-Zustand.	5. Maasse.	6. Material u. Farbe.
Laufende No. 238 a. Acten-No. 746/97. Inventar-No. II 58.98. Frühere No.	Ort: Schneider Kreis: Lorkau Regierungsbezirk: Breslau. Land:		5 Holzspitzen ohne wesentlich weiter mit scharfem Messer zu einer Spitze zugeschnitzt, das zugespitzte Ende mit Brandspuren versehen.	Hhe.: Lge.: 53-67 gr. Br.: 9-15. kl. Br.: o. Dm. m. Dm. u. Dm. gr. Uf.	Gestein: (Flint:) Metall: Thon: Glas: Org. Subst. Tannenholz.
Laufende No. 238 b. Acten-No. Inventar-No. Frühere No.	Ort: Schneider Kreis: Regierungsbezirk: Land:	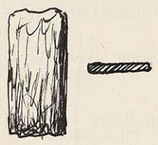	5 Holzstäbe Form unbestimmbar.	Hhe.: Lge.: cr. 85. gr. Br.: 16,5-36 kl. Br.: o. Dm. m. Dm. u. Dm. gr. Uf.	Gestein: (Flint:) Metall: Thon: Glas: Org. Subst.: Tannenholz.
Laufende No. 238 c. Acten-No. Inventar-No. Frühere No.	Ort: Schneider. Kreis: Regierungsbezirk: Land:		Kleine Holzspitze unten beiderseits zugeschnitzt, oben mit scharfem Messer zugespitzt, wurde mit gespitztem Ende in ein Holzstück, oder Rindenstück mit Loch in der Mitte.	Hhe.: Lge.: aj 51. gr. Br.: kl. Br.: o. Dm. m. Dm. 7. u. Dm. gr. Uf.	Gestein: (Flint:) Metall: Thon: Glas: Org. Subst.: Holz
Laufende No. 239 a Acten-No. Inventar-No. Frühere No.	Ort: Schneider Kreis: Regierungsbezirk: Land:		Zwei Reste wurden abgebrochen.	Hhe.: Lge.: a) 186. b) 385. gr. Br.: a) 45 kl. Br.: b) 42. o. Dm. m. Dm. u. Dm. gr. Uf.	Gestein: (Flint:) Metall: Thon: Glas: Org. Subst.: Tannenholz
Laufende No. 239 b Acten-No. Inventar-No. Frühere No.	Ort: Schneider. Kreis: Regierungsbezirk: Land:		Kurzer flacher Holzstab.	Hhe.: Lge. cr. 38-45. gr. Br.: cr. 15. kl. Br.: o. Dm. m. Dm. u. Dm. gr. Uf.	Gestein: (Flint:) Metall: Thon: Glas: Org. Subst. Holz
Laufende No. 240 Acten-No. 466/97. Inventar-No. Frühere No.	Ort: Kirschdorf Kreis: Luckenwalde Regierungsbezirk: Land:		Grosser Knochen mit Hiebspuren.	Hhe.: Lge.: gr. Br.: kl. Br.: o. Dm. m. Dm. u. Dm. gr. Uf.	Gestein: (Flint:) Metall: Thon: Glas: Org. Subst.:
Laufende No. 241. Acten-No. Inventar-No. Frühere No.	Ort: Kirschdorf Kreis: Regierungsbezirk: Land:		Grosser Knochen mit mehr Hiebspuren.	Hhe.: Lge.: gr. Br.: kl. Br.: o. Dm. m. Dm. u. Dm. gr. Uf.	Gestein: (Flint:) Metall: Thon: Glas: Org. Subst.:

Summe d. Gegenst.:	a. Stein:	(Flint:	) Bronze:	Eisen:	Br. u. E.:	Gold:	Silber:	Elktr.:
	Thon:	Glas:	Bernst.:	Holz:	Horn:	Knochen:	Elfenbn.:	Muschln.:
Total-Summe d. Gegenst.:	a. Stein:	(Flint:	) Bronze:	Eisen:	Br. u. E.:	Gold:	Silber:	Elktr.:
	Thon:	Glas:	Bernst.:	Holz:	Horn:	Knochen:	Elfenbn.:	Muschln.:

7. Etikett-Nummer.	8. Zubehörige Funde.	9. Art der Fundstätte.		10. Bestattungsart.	11. Bemerkungen.	12. Vorbesitzer Jahr und Art der Erwerbung.
№	6 Holzspitzen (Form wie Nr. 238 a) 5 Knochen wie Nr. 238 c. Aschenurne mit Deckel, Beigefässe, Bronzeringe, Bronzeperlen, Bernsteinperlen, Thonperlen, Feuersteinsplitter, Knochen, Asche. Die Urne ist in den Lehm gestellt worden.	See oder Moor? Acker, Haide, Wald? Offene Ansiedelung, Höhle, Pfahlbau? Befestigung?	Dolmen, Ganggrab, Riesenbett? Stein oder Erdhügel? Flachgrab?	Leichenbeisetzung? (hockend od. gestreckt od. Schädelgrab?) Partielle oder totale Verbrennung? Mit Beigabe von Thierknochen?	1.0. Ik 232. Gefunden neben der Urne Ik 232/37 in 3½ m Tiefe.	Auktion Winkel, Schneider E.J. II 242. 97.
№		See oder Moor? Acker, Haide, Wald? Offene Ansiedelung, Höhle, Pfahlbau? Befestigung?	Dolmen, Ganggrab, Riesenbett? Stein oder Erdhügel? Flachgrab?	Leichenbeisetzung? (hockend od. gestreckt od. Schädelgrab?) Partielle oder totale Verbrennung? Mit Beigabe von Thierknochen?	〃	〃
№	Schneider Holzkasten.	See oder Moor? Acker, Haide, Wald? Offene Ansiedelung, Höhle, Pfahlbau? Befestigung?	Dolmen, Ganggrab, Riesenbett? Stein oder Erdhügel? Flachgrab?	Leichenbeisetzung? (hockend od. gestreckt od. Schädelgrab?) Partielle oder totale Verbrennung? Mit Beigabe von Thierknochen?	〃	〃
№	Aus dem Innern solcher Urnen wie Nr. 238 a. mit Deckel, Beigefässe, Bronzeringe, Bronzeperlen, Bernsteinperlen, Thonperlen, Feuersteinsplitter, Knochen, Asche.	See oder Moor? Acker, Haide, Wald? Offene Ansiedelung, Höhle, Pfahlbau? Befestigung?	Dolmen, Ganggrab, Riesenbett? Stein oder Erdhügel? Flachgrab?	Leichenbeisetzung? (hockend od. gestreckt od. Schädelgrab?) Partielle oder totale Verbrennung? Mit Beigabe von Thierknochen?	15 m neben dem Holzkasten in 3 m Tiefe mit Feuersteinsplitter und Knochen gefunden, Urne nicht erhalten, Scherben gefunden. Urne ca. 80 cm hoch, Durchm. 50-55 cm.	〃
№		See oder Moor? Acker, Haide, Wald? Offene Ansiedelung, Höhle, Pfahlbau? Befestigung?	Dolmen, Ganggrab, Riesenbett? Stein oder Erdhügel? Flachgrab?	Leichenbeisetzung? (hockend od. gestreckt od. Schädelgrab?) Partielle oder totale Verbrennung? Mit Beigabe von Thierknochen?	〃	〃
№		See oder Moor? Acker, Haide, Wald? Offene Ansiedelung, Höhle, Pfahlbau? Befestigung?	Dolmen, Ganggrab, Riesenbett? Stein oder Erdhügel? Flachgrab?	Leichenbeisetzung? (hockend od. gestreckt od. Schädelgrab?) Partielle oder totale Verbrennung? Mit Beigabe von Thierknochen?		Uebergeben Kaiserl. Kommissions Posen E.J. II 184.97.
№		See oder Moor? Acker, Haide, Wald? Offene Ansiedelung, Höhle, Pfahlbau? Befestigung?	Dolmen, Ganggrab, Riesenbett? Stein oder Erdhügel? Flachgrab?	Leichenbeisetzung? (hockend od. gestreckt od. Schädelgrab?) Partielle oder totale Verbrennung? Mit Beigabe von Thierknochen?		〃

Summe der Funde:	a. Seen:	Mooren:	Acker:	Haide:	Wald:	Ansiedelngn.:	Höhln.:	Pfahlbtn.:
	Befstg.:	Dolmen etc.	Hügelgr.:	Flachgr.:	Skeletgr.:	Gr. m. p. Vbr.	tot. V.:	Unbest.:
Total-Summe d. Funde:	a. Seen:	Mooren:	Acker:	Haide:	Wald:	Ansiedelngn.:	Höhln.:	Pfahlbtn.:
	Befstg.:	Dolmen etc.	Hügelgr.:	Flachgr.:	Skeletgr.:	Gr. m. p. Vbr.	tot. V.:	Unbest.:

1. Nummer.	2. Fundort.	3. Zeichnung.	4. Gegenstand, dessen Art, Form, Ornament und Erhaltungs-Zustand.	5. Maasse.	6. Material u. Farbe.
Laufende No. 242 Acten-No. 632.28 Inventar-No. II 11.28 Frühere No.	Ort: Haltern Kreis: Coesfeld Regierungsbezirk: Münster Land:		eiserner Geschützbolzen	Hhe.: Lge.: 4,5 gr. Br.: kl. Br.: o. Dm. m. Dm. u. Dm. gr. Uf.	Gestein: (Flint:) Metall: Thon: Glas: Org. Subst.:
Laufende No. 243 Acten-No. Inventar-No. Frühere No.	Ort: Haltern Kreis: Regierungsbezirk: Land:	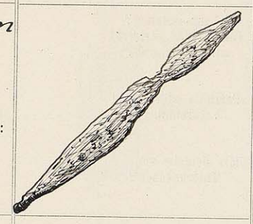	Eisenmesser	Hhe.: Lge.: 12,5 gr. Br.: kl. Br.: o. Dm. m. Dm. u. Dm. gr. Uf.	Gestein: (Flint:) Metall: Thon: Glas: Org. Subst.:
Laufende No. 244 Acten-No. 1187.30 Inventar-No. II 24.30 Frühere No.	Ort: Salzkotten Kreis: Büren Regierungsbezirk: Land:	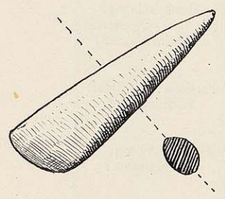	spitznackiges Beil aus grünem Gestein	Hhe.: Lge.: 16,5 gr. Br.: 5,5 kl. Br.: o. Dm. m. Dm. u. Dm. gr. Uf.	Gestein: (Flint:) Metall: Thon: Glas: Org. Subst.:
Laufende No. 245 Acten-No. 1455.02 Inventar-No. II 3.06 Frühere No.	Ort: Minden Kreis: Minden Regierungsbezirk: Minden Land:	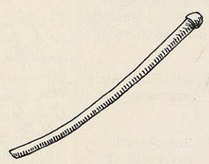	Fragment einer Bronzenadel	Hhe.: Lge.: 6 gr. Br.: kl. Br.: o. Dm. m. Dm. u. Dm. gr. Uf.	Gestein: (Flint:) Metall: Thon: Glas: Org. Subst.:
Laufende No. 246 Acten-No. Inventar-No. Frühere No.	Ort: Buer Kreis: Recklinghausen Regierungsbezirk: Münster Land:	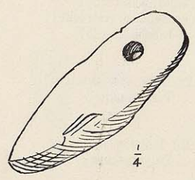	durchbohrte Steinhacke	Hhe.: Lge.: 20 gr. Br.: 6,5 kl. Br.: o. Dm. m. Dm. u. Dm. gr. Uf.	Gestein: (Flint:) Metall: Thon: Glas: Org. Subst.:
Laufende No. 247 Acten-No. Inventar-No. Frühere No.	Ort: Klusenstein Kreis: Arnsberg Regierungsbezirk: Arnsberg Land:	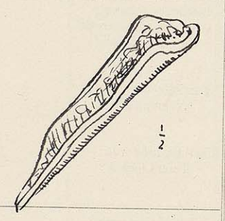	bearbeitete und benützte Tierknochen und 1 Stück Obsidian (u.a. Höhlenbär)	Hhe.: Lge.:) gr. Br.: kl. Br.: o. Dm. m. Dm. u. Dm. gr. Uf.	Gestein: (Flint:) Metall: Thon: Glas: Org. Subst.:
Laufende No. 248 Acten-No. Inventar-No. Frühere No.	Ort: Hamm Kreis: Hamm Regierungsbezirk: Arnsberg Land:		einige Scherben	Hhe.: Lge.: gr. Br.: kl. Br.: o. Dm. m. Dm. u. Dm. gr. Uf.	Gestein: (Flint:) Metall: Thon: Glas: Org. Subst.:

Summe d. Gegenst.:	a. Stein:	(Flint:	) Bronze:	Eisen:	Br. u. E.:	Gold:	Silber:	Elktr.:
	(Thon:	Glas:	Bernst.:	Holz:	Horn:	Knochen:	Elfenbn.:	Muschln.:
Total-Summe d. Gegenst.:	a. Stein:	(Flint:	) Bronze:	Eisen:	Br. u. E.:	Gold:	Silber:	Elktr.:
	(Thon:	Glas:	Bernst.:	Holz:	Horn:	Knochen:	Elfenbn.:	Muschln.:

7. Etikett-Nummer.	8. Zubehörige Funde.	9. Art der Fundstätte.		10. Bestattungsart.	11. Bemerkungen.	12. Vorbesitzer Jahr und Art der Erwerbung.
№		See oder Moor? Acker, Haide, Wald? Offene Ansiedelung, Höhle, Pfahlbau? Befestigung?	Dolmen, Ganggrab, Riesenbett? Stein oder Erdhügel? Flachgrab?	Leichenbeisetzung? (hockend od. gestreckt od. Schädelgrab?) Partielle oder totale Verbrennung? Mit Beigabe von Thierknochen?		Spuling, Berlin Ankauf 1963 vorh. E. J. II 10.28
№		See oder Moor? Acker, Haide, Wald? Offene Ansiedelung, Höhle, Pfahlbau? Befestigung?	Dolmen, Ganggrab, Riesenbett? Stein oder Erdhügel? Flachgrab?	Leichenbeisetzung? (hockend od. gestreckt od. Schädelgrab?) Partielle oder totale Verbrennung? Mit Beigabe von Thierknochen?		1963 vorh. " Jan. 1915
№		See oder Moor? Acker, Haide, Wald? Offene Ansiedelung, Höhle, Pfahlbau? Befestigung?	Dolmen, Ganggrab, Riesenbett? Stein oder Erdhügel? Flachgrab?	Leichenbeisetzung? (hockend od. gestreckt od. Schädelgrab?) Partielle oder totale Verbrennung? Mit Beigabe von Thierknochen?	1575 und,	Spanuth, Hameln Tausch E. J. II 22.30
№		See oder Moor? Acker, Haide, Wald? Offene Ansiedelung, Höhle, Pfahlbau? Befestigung?	Dolmen, Ganggrab, Riesenbett? Stein oder Erdhügel? Flachgrab?	Leichenbeisetzung? (hockend od. gestreckt od. Schädelgrab?) Partielle oder totale Verbrennung? Mit Beigabe von Thierknochen?		Sammlung R. Virchow Geschenk E. J. II 201.02
№		See oder Moor? Acker, Haide, Wald? Offene Ansiedelung, Höhle, Pfahlbau? Befestigung?	Dolmen, Ganggrab, Riesenbett? Stein oder Erdhügel? Flachgrab?	Leichenbeisetzung? (hockend od. gestreckt od. Schädelgrab?) Partielle oder totale Verbrennung? Mit Beigabe von Thierknochen?		"
№		See oder Moor? Acker, Haide, Wald? Offene Ansiedelung, Höhle, Pfahlbau? Befestigung?	Dolmen, Ganggrab, Riesenbett? Stein oder Erdhügel? Flachgrab?	Leichenbeisetzung? (hockend od. gestreckt od. Schädelgrab?) Partielle oder totale Verbrennung? Mit Beigabe von Thierknochen?		"
№		See oder Moor? Acker, Haide, Wald? Offene Ansiedelung, Höhle, Pfahlbau? Befestigung?	Dolmen, Ganggrab, Riesenbett? Stein oder Erdhügel? Flachgrab?	Leichenbeisetzung? (hockend od. gestreckt od. Schädelgrab?) Partielle oder totale Verbrennung? Mit Beigabe von Thierknochen?		

Summe der Funde:	a. Seen:	Mooren:	Acker:	Haide:	Wald:	Ansiedelngn.:	Höhln.:	Pfahlbtn.:
	(Befstg.:	Dolmen etc.	Hügelgr.:	Flachgr.:	Skeletgr.:	Gr. m. p. Vbr.	tot. V.:	Unbest.:
Total-Summe d. Funde:	a. Seen:	Mooren:	Acker:	Haide:	Wald:	Ansiedelngn.:	Höhln.:	Pfahlbtn.:
	(Befstg.:	Dolmen etc.	Hügelgr.:	Flachgr.:	Skeletgr.:	Gr. m. p. Vbr.	tot. V.:	Unbest.:

Abtheilung: Ik Westfalen Fol. 157

1. Nummer.	2. Fundort.	3. Zeichnung.	4. Gegenstand, dessen Art, Form, Ornament und Erhaltungs-Zustand.	5. Maasse.	6. Material u. Farbe.
Laufende No. 249–50 Acten-No. 1455.02 Inventar-No. II.3.06 Frühere No.	Ort: Landwehr Kreis: ? Regierungsbezirk: ? Land: ?	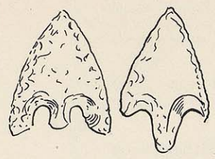	2 gestielte Feuersteinpfeilspitzen	Hhe.: Lge.: gr. Br.: kl. Br.: o. Dm. m. Dm. u. Dm. gr. Uf.	Gestein: (Flint:) Metall: Thon: Glas: Org. Subst.:
Laufende No. 251–2 Acten-No. Inventar-No. Frühere No.	Ort: Landwehr Kreis: Regierungsbezirk: Land:	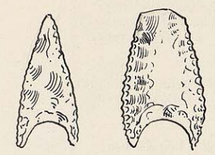	2 Feuersteinpfeilspitzen mit konkaver Basis	Hhe.: Lge.: gr. Br.: kl. Br.: o. Dm. m. Dm. u. Dm. gr. Uf.	Gestein: (Flint:) Metall: Thon: Glas: Org. Subst.:
Laufende No. 253–4 Acten-No. Inventar-No. Frühere No.	Ort: Landwehr Kreis: Regierungsbezirk: Land:		2 Feuersteinpfeilspitzen mit konvexer Basis.	Hhe.: Lge.: gr. Br.: kl. Br.: o. Dm. m. Dm. u. Dm. gr. Uf.	Gestein: (Flint:) Metall: Thon: Glas: Org. Subst.:
Laufende No. 255–6 Acten-No. Inventar-No. Frühere No.	Ort: Landwehr Kreis: Regierungsbezirk: Land:	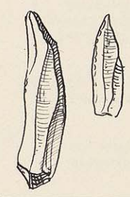	2 Feuersteinspitzen	Hhe.: Lge.: gr. Br.: kl. Br.: o. Dm. m. Dm. u. Dm. gr. Uf.	Gestein: (Flint:) Metall: Thon: Glas: Org. Subst.:
Laufende No. 257 Acten-No. Inventar-No. Frühere No.	Ort: Landwehr Kreis: Regierungsbezirk: Land:		einige Feuersteinklingen	Hhe.: Lge.: gr. Br.: kl. Br.: o. Dm. m. Dm. u. Dm. gr. Uf.	Gestein: (Flint:) Metall: Thon: Glas: Org. Subst.:
Laufende No. 258 Acten-No. Inventar-No. Frühere No.	Ort: Landwehr Kreis: Regierungsbezirk: Land:	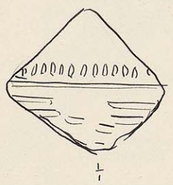 1/1	einige Scherben (1 ein eiserner Nagel)	Hhe.: Lge.: gr. Br.: kl. Br.: o. Dm. m. Dm. u. Dm. gr. Uf.	Gestein: (Flint:) Metall: Thon: Glas: Org. Subst.:
Laufende No. 259 Acten-No. Inventar-No. Frühere No.	Ort: Landwehr Kreis: Regierungsbezirk: Land:		Schneide eines Sandstein beiles	Hhe.: Lge.: gr. Br.: kl. Br.: o. Dm. m. Dm. u. Dm. gr. Uf.	Gestein: (Flint:) Metall: Thon: Glas: Org. Subst.:

7. Etikett-Nummer.	8. Zubehörige Funde.	9. Art der Fundstätte.		10. Bestattungsart.	11. Bemerkungen.	12. Vorbesitzer Jahr und Art der Erwerbung.
№		See oder Moor? Acker, Haide, Wald? Offene Ansiedelung, Höhle, Pfahlbau? Befestigung?	Dolmen, Ganggrab, Riesenbett? Stein oder Erdhügel? Flachgrab?	Leichenbeisetzung? (hockend od. gestreckt od. Schädelgrab?) Partielle oder totale Verbrennung? Mit Beigabe von Thierknochen?	249–58 waren zusammen auf einer Tafel mit der Bezeichg Westfalen, Landwehr (es giebt versch. Orte dieses Namens in W.)	Slg R. Virchow Geschenk E. J. II 201.02 130.03
№		See oder Moor? Acker, Haide, Wald? Offene Ansiedelung, Höhle, Pfahlbau? Befestigung?	Dolmen, Ganggrab, Riesenbett? Stein oder Erdhügel? Flachgrab?	Leichenbeisetzung? (hockend od. gestreckt od. Schädelgrab?) Partielle oder totale Verbrennung? Mit Beigabe von Thierknochen?	〃	〃
№		See oder Moor? Acker, Haide, Wald? Offene Ansiedelung, Höhle, Pfahlbau? Befestigung?	Dolmen, Ganggrab, Riesenbett? Stein oder Erdhügel? Flachgrab?	Leichenbeisetzung? (hockend od. gestreckt od. Schädelgrab?) Partielle oder totale Verbrennung? Mit Beigabe von Thierknochen?	〃	〃
№		See oder Moor? Acker, Haide, Wald? Offene Ansiedelung, Höhle, Pfahlbau? Befestigung?	Dolmen, Ganggrab, Riesenbett? Stein oder Erdhügel? Flachgrab?	Leichenbeisetzung? (hockend od. gestreckt od. Schädelgrab?) Partielle oder totale Verbrennung? Mit Beigabe von Thierknochen?	〃	〃
№		See oder Moor? Acker, Haide, Wald? Offene Ansiedelung, Höhle, Pfahlbau? Befestigung?	Dolmen, Ganggrab, Riesenbett? Stein oder Erdhügel? Flachgrab?	Leichenbeisetzung? (hockend od. gestreckt od. Schädelgrab?) Partielle oder totale Verbrennung? Mit Beigabe von Thierknochen?	〃	〃
№		See oder Moor? Acker, Haide, Wald? Offene Ansiedelung, Höhle, Pfahlbau? Befestigung?	Dolmen, Ganggrab, Riesenbett? Stein oder Erdhügel? Flachgrab?	Leichenbeisetzung? (hockend od. gestreckt od. Schädelgrab?) Partielle oder totale Verbrennung? Mit Beigabe von Thierknochen?		

Summe d. Gegenst.:	a. Stein:	(Flint:	) Bronze:	Eisen:	Br. u. E.:	Gold:	Silber:	Elktr.:
	Thon:	Glas:	Bernst.:	Holz:	Horn:	Knochen:	Elfenbn.:	Muschln.:
Total-Summe d. Gegenst.:	a. Stein:	(Flint:	) Bronze:	Eisen:	Br. u. E.:	Gold:	Silber:	Elktr.:
	Thon:	Glas:	Bernst.:	Holz:	Horn:	Knochen:	Elfenbn.:	Muschln.:

Summe der Funde:	a. Seen:	Mooren:	Acker:	Haide:	Wald:	Ansiedelngn.:	Höhln.:	Pfahlbtn.:
	Befstg.:	Dolmen etc.	Hügelgr.:	Flachgr.:	Skeletgr.:	Gr. m. p. Vbr.	tot. V.:	Unbest.:
Total-Summe d. Funde:	a. Seen:	Mooren:	Acker:	Haide:	Wald:	Ansiedelngn.:	Höhln.:	Pfahlbtn.:
	Befstg.:	Dolmen etc.	Hügelgr.:	Flachgr.:	Skeletgr.:	Gr. m. p. Vbr.	tot. V.:	Unbest.:

1. Nummer.	2. Fundort.	3. Zeichnung.	4. Gegenstand, dessen Art, Form, Ornament und Erhaltungs-Zustand.	5. Maasse.	6. Material u. Farbe.
Laufende No. 260 Acten-No. – Inventar-No. – Frühere No.	Ort: Altenbüren Kreis: Tecklenburg Regierungsbezirk: Münster Land:	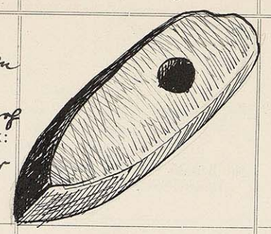	Steinbeil	Hhe.: Lge.: 18,2 gr. Br.: kl. Br.: o. Dm. m. Dm. u. Dm. gr. Uf.	Gestein: (Flint: Metall: Thon: Glas: Org. Subst.:
Laufende No. 261 Acten-No. 1238.03 Inventar-No. II. 207.03 Frühere No.	Ort: Neu-Bödecken Kreis: Büren Regierungsbezirk: Land:		Erdproben u.s.w.	Hhe.: Lge.: gr. Br.: kl. Br.: o. Dm. m. Dm. u. Dm. gr. Uf.	Gestein: (Flint: Metall: Thon: Glas: Org. Subst.:
Laufende No. 262 Acten-No. 681.32 Inventar-No. II 9.33 Frühere No.	Ort: Datteln Kreis: Recklinghausen Regierungsbezirk: Land:	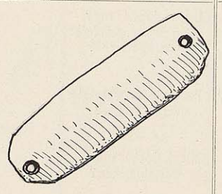	Armschutzplatte aus Brauneisenstein	Hhe.: Lge.: 9,3 gr. Br.: 2,7 kl. Br.: o. Dm. m. Dm. u. Dm. gr. Uf.	Gestein: (Flint: Metall: Thon: Glas: Org. Subst.:
Laufende No. Acten-No. Inventar-No. Frühere No.	Ort: Kreis: Regierungsbezirk: Land:			Hhe.: Lge.: gr. Br.: kl. Br.: o. Dm. m. Dm. u. Dm. gr. Uf.	Gestein: (Flint: Metall: Thon: Glas: Org. Subst.:
Laufende No. Acten-No. Inventar-No. Frühere No.	Ort: Kreis: Regierungsbezirk: Land:			Hhe.: Lge.: gr. Br.: kl. Br.: o. Dm. m. Dm. u. Dm. gr. Uf.	Gestein: (Flint: Metall: Thon: Glas: Org. Subst.:
Laufende No. Acten-No. Inventar-No. Frühere No.	Ort: Kreis: Regierungsbezirk: Land:			Hhe.: Lge.: gr. Br.: kl. Br.: o. Dm. m. Dm. u. Dm. gr. Uf.	Gestein: (Flint: Metall: Thon: Glas: Org. Subst.:

Summe d. Gegenst.:	a. Stein:	(Flint:	) Bronze:	Eisen:	Br. u. E.:	Gold:	Silber:	Elktr.:
	Thon:	Glas:	Bernst.:	Holz:	Horn:	Knochen:	Elfenbn.:	Muschln.:
Total-Summe d. Gegenst.:	a. Stein:	(Flint:	) Bronze:	Eisen:	Br. u. E.:	Gold:	Silber:	Elktr.:
	Thon:	Glas:	Bernst.:	Holz:	Horn:	Knochen:	Elfenbn.:	Muschln.:

7. Etikett-Nummer.	8. Zubehörige Funde.	9. Art der Fundstätte.		10. Bestattungsart.	11. Bemerkungen.	12. Vorbesitzer Jahr und Art der Erwerbung.
№		See oder Moor? Acker, Haide, Wald? Offene Ansiedelung, Höhle, Pfahlbau? Befestigung?	Dolmen, Ganggrab, Riesenbett? Stein oder Erdhügel? Flachgrab?	Leichenbeisetzung? (hockend od. gestreckt od. Schädelgrab?) Partielle oder totale Verbrennung? Mit Beigabe von Thierknochen?	Der Fundort ist nicht sicher.	Landesgeologe Dr. Tietze.
№		See oder Moor? Acker, Haide, Wald? Offene Ansiedelung, Höhle, Pfahlbau? Befestigung?	Dolmen, Ganggrab, Riesenbett? Stein oder Erdhügel? Flachgrab?	Leichenbeisetzung? (hockend od. gestreckt od. Schädelgrab?) Partielle oder totale Verbrennung? Mit Beigabe von Thierknochen?		v. Eschwege Ausgrabung von Prof. Götze E. J. II. 223. 1903
№		See oder Moor? Acker, Haide, Wald? Offene Ansiedelung, Höhle, Pfahlbau? Befestigung?	Dolmen, Ganggrab, Riesenbett? Stein oder Erdhügel? Flachgrab?	Leichenbeisetzung? (hockend od. gestreckt od. Schädelgrab?) Partielle oder totale Verbrennung? Mit Beigabe von Thierknochen?	Beim Ausbaggern des neuen Lippebettes in der Nähe von D. gefunden 1932.	Preussische Geologische Landesanstalt. E. J. II 8.32
№		See oder Moor? Acker, Haide, Wald? Offene Ansiedelung, Höhle, Pfahlbau? Befestigung?	Dolmen, Ganggrab, Riesenbett? Stein oder Erdhügel? Flachgrab?	Leichenbeisetzung? (hockend od. gestreckt od. Schädelgrab?) Partielle oder totale Verbrennung? Mit Beigabe von Thierknochen?		
№		See oder Moor? Acker, Haide, Wald? Offene Ansiedelung, Höhle, Pfahlbau? Befestigung?	Dolmen, Ganggrab, Riesenbett? Stein oder Erdhügel? Flachgrab?	Leichenbeisetzung? (hockend od. gestreckt od. Schädelgrab?) Partielle oder totale Verbrennung? Mit Beigabe von Thierknochen?		
№		See oder Moor? Acker, Haide, Wald? Offene Ansiedelung, Höhle, Pfahlbau? Befestigung?	Dolmen, Ganggrab, Riesenbett? Stein oder Erdhügel? Flachgrab?	Leichenbeisetzung? (hockend od. gestreckt od. Schädelgrab?) Partielle oder totale Verbrennung? Mit Beigabe von Thierknochen?		
№		See oder Moor? Acker, Haide, Wald? Offene Ansiedelung, Höhle, Pfahlbau? Befestigung?	Dolmen, Ganggrab, Riesenbett? Stein oder Erdhügel? Flachgrab?	Leichenbeisetzung? (hockend od. gestreckt od. Schädelgrab?) Partielle oder totale Verbrennung? Mit Beigabe von Thierknochen?		

Summe der Funde:	a. Seen:	Mooren:	Acker:	Haide:	Wald:	Ansiedelngn.:	Höhln.:	Pfahlbtn.:
	Befstg.:	Dolmen etc.	Hügelgr.:	Flachgr.:	Skeletgr.:	Gr. m. p. Vbr.	tot. V.:	Unbest.:
Total-Summe d. Funde:	a. Seen:	Mooren:	Acker:	Haide:	Wald:	Ansiedelngn.:	Höhln.:	Pfahlbtn.:
	Befstg.:	Dolmen etc.	Hügelgr.:	Flachgr.:	Skeletgr.:	Gr. m. p. Vbr.	tot. V.:	Unbest.:

Fol. Abtheilung:

1.	2.	3.	4.	5.	6.
Nummer.	**Fundort.**	**Zeichnung.**	**Gegenstand,** dessen Art, Form, Ornament und Erhaltungs-Zustand.	**Maasse.**	**Material u. Farbe.**
Laufende No. Acten-No. Inventar-No. Frühere No.	Ort: Kreis: Regierungsbezirk: Land:			Hhe.: Lge.: gr. Br.: kl. Br.: o. Dm. m. Dm. u. Dm. gr. Uf.	Gestein: (Flint: Metall: Thon: Glas: Org. Subst.:
Laufende No. Acten-No. Inventar-No. Frühere No.	Ort: Kreis: Regierungsbezirk: Land:			Hhe.: Lge.: gr. Br.: kl. Br.: o. Dm. m. Dm. u. Dm. gr. Uf.	Gestein: (Flint: Metall: Thon: Glas: Org. Subst.:
Laufende No. Acten-No. Inventar-No. Frühere No.	Ort: Kreis: Regierungsbezirk: Land:			Hhe.: Lge.: gr. Br.: kl. Br.: o. Dm. m. Dm. u. Dm. gr. Uf.	Gestein: (Flint: Metall: Thon: Glas: Org. Subst.:
Laufende No. Acten-No. Inventar-No. Frühere No.	Ort: Kreis: Regierungsbezirk: Land:			Hhe.: Lge.: gr. Br.: kl. Br.: o. Dm. m. Dm. u. Dm. gr. Uf.	Gestein: (Flint: Metall: Thon: Glas: Org. Subst.:
Laufende No. Acten-No. Inventar-No. Frühere No.	Ort: Kreis: Regierungsbezirk: Land:			Hhe.: Lge.: gr. Br.: kl. Br.: o. Dm. m. Dm. u. Dm. gr. Uf.	Gestein: (Flint: Metall: Thon: Glas: Org. Subst.:
Laufende No. Acten-No. Inventar-No. Frühere No.	Ort: Kreis: Regierungsbezirk: Land:			Hhe.: Lge.: gr. Br.: kl. Br.: o. Dm. m. Dm. u. Dm. gr. Uf.	Gestein: (Flint: Metall: Thon: Glas: Org. Subst.:

Summe d. Gegenst.:	a. Stein:	(Flint:	) Bronze:	Eisen:	Br. u. E.:	Gold:	Silber:	Elktr.:
	Thon:	Glas:	Bernst.:	Holz:	Horn:	Knochen:	Elfenbn.:	Muschln.:
Total-Summe d. Gegenst.:	a. Stein:	(Flint:	) Bronze:	Eisen:	Br. u. E.:	Gold:	Silber:	Elktr.:
	Thon:	Glas:	Bernst.:	Holz:	Horn:	Knochen:	Elfenbn.:	Muschln.:

Abtheilung: Fol.

7.	8.	9.		10.	11.	12.
Etikett-Nummer.	**Zubehörige Funde.**	**Art der Fundstätte.**		**Bestattungsart.**	**Bemerkungen.**	**Vorbesitzer** Jahr und Art der Erwerbung.
№		See oder Moor? Acker, Haide, Wald? Offene Ansiedelung, Höhle, Pfahlbau? Befestigung?	Dolmen, Ganggrab, Riesenbett? Stein oder Erdhügel? Flachgrab?	Leichenbeisetzung? (hockend od. gestreckt od. Schädelgrab?) Partielle oder totale Verbrennung? Mit Beigabe von Thierknochen?		
№		See oder Moor? Acker, Haide, Wald? Offene Ansiedelung, Höhle, Pfahlbau? Befestigung?	Dolmen, Ganggrab, Riesenbett? Stein oder Erdhügel? Flachgrab?	Leichenbeisetzung? (hockend od. gestreckt od. Schädelgrab?) Partielle oder totale Verbrennung? Mit Beigabe von Thierknochen?		
№		See oder Moor? Acker, Haide, Wald? Offene Ansiedelung, Höhle, Pfahlbau? Befestigung?	Dolmen, Ganggrab, Riesenbett? Stein oder Erdhügel? Flachgrab?	Leichenbeisetzung? (hockend od. gestreckt od. Schädelgrab?) Partielle oder totale Verbrennung? Mit Beigabe von Thierknochen?		
№		See oder Moor? Acker, Haide, Wald? Offene Ansiedelung, Höhle, Pfahlbau? Befestigung?	Dolmen, Ganggrab, Riesenbett? Stein oder Erdhügel? Flachgrab?	Leichenbeisetzung? (hockend od. gestreckt od. Schädelgrab?) Partielle oder totale Verbrennung? Mit Beigabe von Thierknochen?		
№		See oder Moor? Acker, Haide, Wald? Offene Ansiedelung, Höhle, Pfahlbau? Befestigung?	Dolmen, Ganggrab, Riesenbett? Stein oder Erdhügel? Flachgrab?	Leichenbeisetzung? (hockend od. gestreckt od. Schädelgrab?) Partielle oder totale Verbrennung? Mit Beigabe von Thierknochen?		
№		See oder Moor? Acker, Haide, Wald? Offene Ansiedelung, Höhle, Pfahlbau? Befestigung?	Dolmen, Ganggrab, Riesenbett? Stein oder Erdhügel? Flachgrab?	Leichenbeisetzung? (hockend od. gestreckt od. Schädelgrab?) Partielle oder totale Verbrennung? Mit Beigabe von Thierknochen?		

Summe der Funde:	a. Seen:	Mooren:	Acker:	Haide:	Wald:	Ansiedelngn.:	Höhln.:	Pfahlbtn.:
	Befstg.:	Dolmen etc.	Hügelgr.:	Flachgr.:	Skeletgr.:	Gr. m. p. Vbr.	tot. V.:	Unbest.:
Total-Summe d. Funde:	a. Seen:	Mooren:	Acker:	Haide:	Wald:	Ansiedelngn.:	Höhln.:	Pfahlbtn.:
	Befstg.:	Dolmen etc.	Hügelgr.:	Flachgr.:	Skeletgr.:	Gr. m. p. Vbr.	tot. V.:	Unbest.:

Fol. Abtheilung:

IXc 16

1. Nummer.	2. Fundort.	3. Zeichnung.	4. Gegenstand, dessen Art, Form, Ornament und Erhaltungs-Zustand.	5. Maasse.	6. Material u. Farbe.
Laufende No. Acten-No. Inventar-No. Frühere No.	Ort: Kreis: Regierungsbezirk: Land:			Hhe.: Lge.: gr. Br.: kl. Br.: o. Dm. m. Dm. u. Dm. gr. Uf.	Gestein: (Flint:) Metall: Thon: Glas: Org. Subst.:
Laufende No. Acten-No. Inventar-No. Frühere No.	Ort: Kreis: Regierungsbezirk: Land:			Hhe.: Lge.: gr. Br.: kl. Br.: o. Dm. m. Dm. u. Dm. gr. Uf.	Gestein: (Flint:) Metall: Thon: Glas: Org. Subst.:
Laufende No. Acten-No. Inventar-No. Frühere No.	Ort: Kreis: Regierungsbezirk: Land:			Hhe.: Lge.: gr. Br.: kl. Br.: o. Dm. m. Dm. u. Dm. gr. Uf.	Gestein: (Flint:) Metall: Thon: Glas: Org. Subst.:
Laufende No. Acten-No. Inventar-No. Frühere No.	Ort: Kreis: Regierungsbezirk: Land:			Hhe.: Lge.: gr. Br.: kl. Br.: o. Dm. m. Dm. u. Dm. gr. Uf.	Gestein: (Flint:) Metall: Thon: Glas: Org. Subst.:
Laufende No. Acten-No. Inventar-No. Frühere No.	Ort: Kreis: Regierungsbezirk: Land:			Hhe.: Lge.: gr. Br.: kl. Br.: o. Dm. m. Dm. u. Dm. gr. Uf.	Gestein: (Flint:) Metall: Thon: Glas: Org. Subst.:
Laufende No. Acten-No. Inventar-No. Frühere No.	Ort: Kreis: Regierungsbezirk: Land:			Hhe.: Lge.: gr. Br.: kl. Br.: o. Dm. m. Dm. u. Dm. gr. Uf.	Gestein: (Flint:) Metall: Thon: Glas: Org. Subst.:
Laufende No. Acten-No. Inventar-No. Frühere No.	Ort: Kreis: Regierungsbezirk: Land:			Hhe.: Lge.: gr. Br.: kl. Br.: o. Dm. m. Dm. u. Dm. gr. Uf.	Gestein: (Flint:) Metall: Thon: Glas: Org. Subst.:
Laufende No. Acten-No. Inventar-No. Frühere No.	Ort: Kreis: Regierungsbezirk: Land:			Hhe.: Lge.: gr. Br.: kl. Br.: o. Dm. m. Dm. u. Dm. gr. Uf.	Gestein: (Flint:) Metall: Thon: Glas: Org. Subst.:

Summe d. Gegenst.:	a. Stein:	(Flint:	) Bronze:	Eisen:	Br. u. E.:	Gold:	Silber:	Elktr.:
	Thon:	Glas:	Bernst.:	Holz:	Horn:	Knochen:	Elfenbn.:	Muschln.:

Total-Summe d. Gegenst.:	a. Stein:	(Flint:	) Bronze:	Eisen:	Br. u. E.:	Gold:	Silber:	Elktr.:
	Thon:	Glas:	Bernst.:	Holz:	Horn:	Knochen:	Elfenbn.:	Muschln.: