LOG

.

.C.

.

chland

ad)

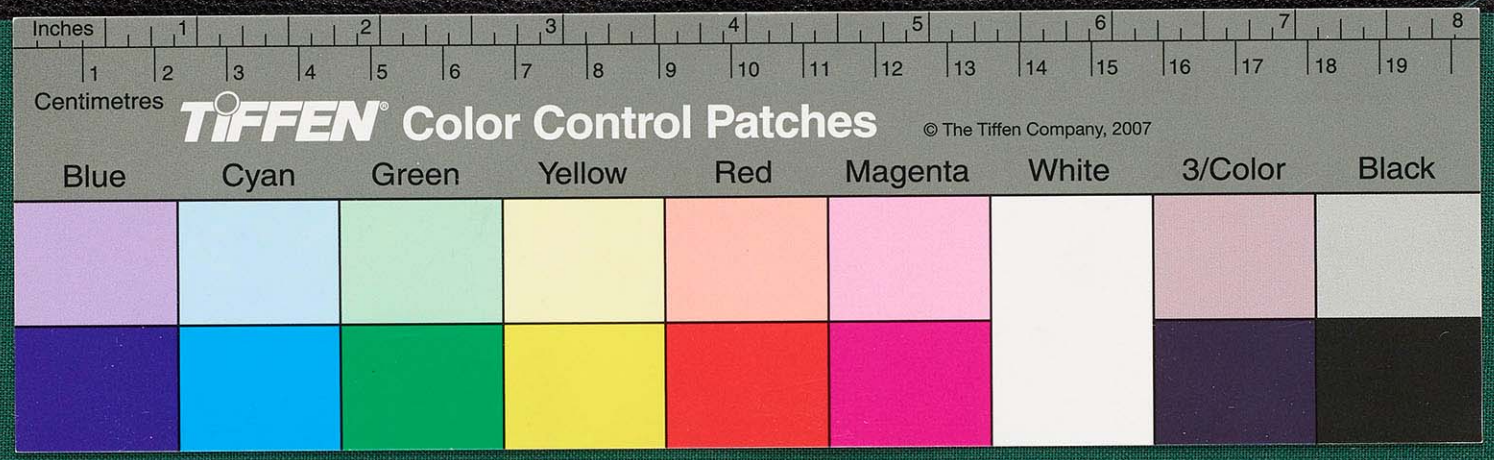
Inches
Centimetres
TIFFEN Color Control Patches
© The Tiffen Company, 2007
Blue
Cyan
Green
Yellow
Red
Magenta
White
3/Color
Black

BSB
Bayerische Staatsbibliothek
© 2009 digitalfoto-trainer.de
50
60mm



IXc 21

Haupt-Katalog

der

Vorgeschichtlichen Abteilung

des

Königlichen Museums für Völkerkunde.

I. Katalog der Sammlungen.

A. Deutsches Reich.

Abteilung I. Königreich Preussen.

Reihenfolge der Provinzen: 1. Die östlichen Prov., 2. die mittleren und südlichen Prov., 3. die westlichen Prov., 4. die nordwestlichen Prov., 5. Hohenzollern.

1. I. a. Ost-Preussen.
2. „ b. West-Preussen.
3. „ c. Pommern.
4. „ d. Posen.
5. „ e. Schlesien.

6. „ f. Brandenburg.
7. „ g. Sachsen.
8. „ h. Hessen-Nassau und Frankfurt a./M.

9. „ i. Rheinprovinz.
10. „ k. Westfalen.

11. „ l. Hannover.
12. „ m. Schleswig-Holstein-Lauenburg.

13. „ n. Hohenzollern.

Abteilung II. Übrige Staaten des deutschen Reichs.

1. II. a. Norddeutschland (Mecklenburg, Oldenburg ausser Birkenfeld, Lippesche Fürstentümer).
2. „ b. Mitteldeutschland (Kgr. Sachsen, Anhalt, Braunschweig, Sächsisch - Thüringische Staaten, Waldeck).
3. „ c. Süddeutschland (Bayern mit Rheinpfalz, Hessen - Darmstadt, Birkenfeld, Elsass-Lothringen, Baden, Württemberg).

B. Übrige Länder Europa's.

Reihenfolge: 1. Ost-Europa, 2. Mittel- und Süd-E., 3. West-E., 4. Nord-E.

Abteilung III. Ost-Europa (Russisches Reich).

1. III. a. Die Ostsee-Provinzen und Finnland.
2. „ b. Klein- und West-Russland mit Littauen und Polen.
3. „ c. Gross-Russland, Kasan, Astrachan.
4. „ d. Kaukasusländer und Süd-Russland.

Abteilung IV. Mittel- u. Süd-Europa (Balkan-Halbinsel, Österreich-Ungarn, Italien und die Schweiz).

1. IV. a. Die Länder der unteren Donau (Rumänien, Serbien, Bulgarien u. s. w.).
2. „ b. Türkei.
3. „ c. Griechenland.
4. IV. d. Ungarn, Kroatien, Slavonien, Siebenbürgen.
5. „ e. Galizien und Bukowina.
6. „ f. Nord-Oesterreich (Böhmen, Mähren, Ob.- und Nd.-Oesterreich).
7. „ g. Süd-Oesterreich (Tirol, Salzburg, Steiermark, Kärnthen, Krain, Istrien und Dalmatien).

8. „ h. Nord-Italien.
9. „ i. Süd-Italien, Sicilien und benachbarte Inseln, Sardinien und Corsica.

10. „ k. Die Schweiz.

Abteilung V. West-Europa.

1. V. a. Frankreich (ausser Corsica).
2. „ b. Spanien und Portugal.
3. „ c. Belgien.
4. „ d. England, Schottland und Irland.
5. „ e. Holland.

Abteilung VI. Nord-Europa (Skandinavien).

1. VI. a. Dänemark.
2. „ b. Norwegen.
3. „ c. Schweden.

Abteilung VII. Nachbildungen und Modelle.

1. VII. a. Gipsabgüsse, galvanoplastische Nachbildungen.
2. „ b. Modelle.
3. „ c. Bildliche Darstellungen.

Abteilung VIII a. Gegenstände unbekannten Fundortes.

Abteilung VIII b. Dubletten.

II. Katalog des wissenschaftlichen Apparates.

C. Archiv und Handbibliothek.

Abteilung IX. Archivalia.

1. IX. a. Handzeichnungen, Photographien und gedruckte Abbildungen.
2. „ b. Original-Fundberichte (Manuscripte), Zeitungs- und Journal-Berichte etc.
3. „ c. Aeltere Kataloge, Original-Kataloge, Neben-Kataloge und Verzeichniss der Gold- und Silberfunde.
4. „ d. Karten, kartographische Arbeiten.

Abkürzungen.

Hhe. = Höhe.

Lge. = Länge.

gr. Br. = grösste Breite.

kl. Br. = kleinste Breite.

o. Dm. = oberer Durchmesser.

m. Dm. = mittlerer Durchmesser.

u. Dm. = unterer Durchmesser.

gr. Uf. = grösster Umfang.

Org. Subst. = Organische Substanz.

1. Nummer.	2. Fundort.	3. Zeichnung.	4. Gegenstand, dessen Art, Form, Ornament und Erhaltungs-Zustand.	5. Material u. Farbe.
Laufende Nr. 1388. Acten-Nr. 158.89. Inventar-Nr. II 66.90. Frühere Nr. 10.	Ort: Hatzenhof. Kreis: Parsberg. Regierungsbezirk: Oberpfalz. Land: Bayern.		Schön profiliertes Gefäss aus schwarzem Thon mit Fuss, weiter, scharf umgebogener Ausbauchung, weitem Halse und auslandendem Rande. Auf der Oberseite der Ausbauchung zieht sich ein Streifen schräger eingestem-	Gestein: (Flint:) Metall: Thon: schwarz. Glas: Org. Subst.:
Laufende Nr. ~~1389~~ Acten-Nr. Inventar-Nr. Frühere Nr. 10.	Ort: Hatzenhof. Kreis: Regierungsbezirk: Land:		Schwarze Thonscherben, darunter 2 grosse zusammengesetzte von einem schön profilierten Gefäss mit weiter, kantig abgesetzter Ausbauchung, auslandender Mündung und einem Streifen von schräg zu einander stehenden	Gestein: (Flint:) Metall: Thon: schwarz. Glas: Org. Subst.:
Laufende Nr. 1390. Acten-Nr. Inventar-Nr. Frühere Nr. 10.	Ort: Hatzenhof. Kreis: Regierungsbezirk: Land:		Klinge eines kurzen Bronze-Dolches mit niedrigem Mittelgrat und 2 Bronze-Nieten am Griffende.	Gestein: (Flint:) Metall: Bronze. Thon: Glas: Org. Subst.:
Laufende Nr. 1391. Acten-Nr. Inventar-Nr. Frühere Nr. 10.	Ort: Hatzenhof. Kreis: Regierungsbezirk: Land:		Abgebrochene feine Bronze-Nadel mit spiraligem Kopf und einer liegenden Acht darunter.	Gestein: (Flint:) Metall: Bronze. Thon: Glas: Org. Subst.:
Laufende Nr. 1392. Acten-Nr. Inventar-Nr. Frühere Nr. 10.	Ort: Hatzenhof. Kreis: Regierungsbezirk: Land:	 1/1	Bruchstücke von ungefähr 4 kleinen Bronze-Fibeln, darunter eins mit zurückgebogenem Fuss.	Gestein: (Flint:) Metall: Bronze. Thon: Glas: Org. Subst.:
Laufende Nr. 1393. Acten-Nr. Inventar-Nr. Frühere Nr. 10.	Ort: Hatzenhof. Kreis: Regierungsbezirk: Land:	 1/1	Zwei kleine flache Perlen aus blauem Glase. Ein kleiner Tierzahn.	Gestein: (Flint:) Metall: Thon: Glas: blau. Org. Subst.: Zahn.
Laufende Nr. 1394. Acten-Nr. Inventar-Nr. Frühere Nr. 10.	Ort: Hatzenhof. Kreis: Regierungsbezirk: Land:	 1/1	a: Geschlossener eiserner Ring. Dm. 4,3 cm b: Desgl., aber kleiner u. massiver. Dm. 2 cm	Gestein: (Flint:) Metall: Eisen. Thon: Glas: Org. Subst.:

6. Maasse.	7. Zugehörige Funde.	8. Art der Fundstätte.		9. Bestattungsart.	10. Bemerkungen.	11. Vorbesitzer, Jahr und Art der Erwerbung.
Hhe.: 21 cm Lge.: gr. Br.: kl. Br.: o. Dm.: 16 m. Dm.: u. Dm.: 11,2 gr. Uf.: 80	Nrs. 1389-94.	See oder Moor? Acker, Haide, Wald? Offene Ansiedelung, Höhle, Pfahlbau? Befestigung?	Dolmen, Ganggrab, Riesenbett? Stein- oder Erdhügel? Flachgrab?	Leichenbeisetzung? (hockend, gestreckt od. Schädelgrab?) Partielle oder totale Verbrennung? Mit Beigabe von Tierknochen?	pelter Verzierungen um das Gefäss herum. Zwischen diesem Streifen und dem Halse liegen 3 horizontal herumlaufende Wülste. Das Gefäss ist zusammengesetzt u. ergänzt.	Hr. A. Nagel, Deggendorf. E.J. II 54&66:90.
Hhe.: Lge.: gr. Br.: 27 kl. Br.: o. Dm.: m. Dm.: u. Dm.: gr. Uf.:		See oder Moor? Acker, Haide, Wald? Offene Ansiedelung, Höhle, Pfahlbau? Befestigung?	Dolmen, Ganggrab, Riesenbett? Stein- oder Erdhügel? Flachgrab?	Leichenbeisetzung? (hockend, gestreckt od. Schädelgrab?) Partielle oder totale Verbrennung? Mit Beigabe von Tierknochen?	Gruppen feiner leichter Einstempelungen über der Ausbauchungs-Kante. Abgegeben an den prähistorischen Apparat der Universität Berlin. Abl. Jan/05.	
Hhe.: Lge.: 11,3 gr. Br.: 3 kl. Br.: o. Dm.: m. Dm.: u. Dm.: gr. Uf.:		See oder Moor? Acker, Haide, Wald? Offene Ansiedelung, Höhle, Pfahlbau? Befestigung?	Dolmen, Ganggrab, Riesenbett? Stein- oder Erdhügel? Flachgrab?	Leichenbeisetzung? (hockend, gestreckt od. Schädelgrab?) Partielle oder totale Verbrennung? Mit Beigabe von Tierknochen?		
Hhe.: Lge.: 10,3 gr. Br.: 2 kl. Br.: o. Dm.: m. Dm.: u. Dm.: gr. Uf.:		See oder Moor? Acker, Haide, Wald? Offene Ansiedelung, Höhle, Pfahlbau? Befestigung?	Dolmen, Ganggrab, Riesenbett? Stein- oder Erdhügel? Flachgrab?	Leichenbeisetzung? (hockend, gestreckt od. Schädelgrab?) Partielle oder totale Verbrennung? Mit Beigabe von Tierknochen?		
Hhe.: Lge.: 3,1 gr. Br.: kl. Br.: o. Dm.: m. Dm.: u. Dm.: gr. Uf.:		See oder Moor? Acker, Haide, Wald? Offene Ansiedelung, Höhle, Pfahlbau? Befestigung?	Dolmen, Ganggrab, Riesenbett? Stein- oder Erdhügel? Flachgrab?	Leichenbeisetzung? (hockend, gestreckt od. Schädelgrab?) Partielle oder totale Verbrennung? Mit Beigabe von Tierknochen?		
Hhe.: Lge.: gr. Br.: kl. Br.: o. Dm.: m. Dm.: u. Dm.: gr. Uf.:		See oder Moor? Acker, Haide, Wald? Offene Ansiedelung, Höhle, Pfahlbau? Befestigung?	Dolmen, Ganggrab, Riesenbett? Stein- oder Erdhügel? Flachgrab?	Leichenbeisetzung? (hockend, gestreckt od. Schädelgrab?) Partielle oder totale Verbrennung? Mit Beigabe von Tierknochen?		
Hhe.: Lge.: gr. Br.: kl. Br.: o. Dm.: m. Dm.: u. Dm.: gr. Uf.:		See oder Moor? Acker, Haide, Wald? Offene Ansiedelung, Höhle, Pfahlbau? Befestigung?	Dolmen, Ganggrab, Riesenbett? Stein- oder Erdhügel? Flachgrab?	Leichenbeisetzung? (hockend, gestreckt od. Schädelgrab?) Partielle oder totale Verbrennung? Mit Beigabe von Tierknochen?		

Abteilung: II c. Süd-Deutschland. Fol. 200.

1. Nummer.	2. Fundort.	3. Zeichnung.	4. Gegenstand, dessen Art, Form, Ornament und Erhaltungs-Zustand.	5. Material u. Farbe.	6. Maasse.	7. Zugehörige Funde.	8. Art der Fundstätte.		9. Bestattungsart.	10. Bemerkungen.	11. Vorbesitzer, Jahr und Art der Erwerbung.
Laufende Nr. 1395. Acten-Nr. 158.89. Inventar-Nr. I 66.90. Frühere Nr. 12.	Ort: Hatzenhof. Kreis: Parsberg. Regierungsbezirk: Oberpfalz. Land: Bayern.	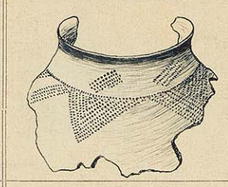	Grosses Bruchstück vom oberen Teil eines grossen schwarzen Thongefässes, mit Punktreihen verziert, welche in verschiedenen Gruppen angeordnet sind. Das Fragment ist mehrfach zusammengesetzt.	Gestein: (Flint: Metall: Thon: schwarz. Glas: Org. Subst.:	he.: 18 cm ge.: r. Br.: l. Br.: . Dm.: 23 . Dm.: . Dm.: r. Uf.:	Nro. 1396-99.	See oder Moor? Acker, Haide, Wald? Offene Ansiedelung, Höhle, Pfahlbau? Befestigung?	Dolmen, Ganggrab, Riesenbett? Stein- oder Erdhügel? Flachgrab?	Leichenbeisetzung? (hockend, gestreckt od. Schädelgrab?) Partielle oder totale Verbrennung? Mit Beigabe von Tierknochen?		Vogel.
Laufende Nr. 1396. Acten-Nr. Inventar-Nr. Frühere Nr. 12.	Ort: Hatzenhof. Kreis: Regierungsbezirk: Land:	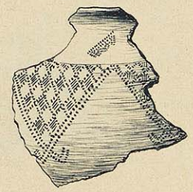	Anzahl von Thonscherben, meist wohl geschwärzt gewesen und mit schachbrettartigem Ornament versehen, welches durch kleine in Reihen und Gruppen angeordnete Eindrücke oder Punkte gebildet wird.	Gestein: (Flint: Metall: Thon: Glas: Org. Subst.:	he.: 22 ge.: r. Br.: l. Br.: Dm.: . Dm.: Dm.: . Uf.:		See oder Moor? Acker, Haide, Wald? Offene Ansiedelung, Höhle, Pfahlbau? Befestigung?	Dolmen, Ganggrab, Riesenbett? Stein- oder Erdhügel? Flachgrab?	Leichenbeisetzung? (hockend, gestreckt od. Schädelgrab?) Partielle oder totale Verbrennung? Mit Beigabe von Tierknochen?		
Laufende Nr. 1397. Acten-Nr. Inventar-Nr. Frühere Nr. 12.	Ort: Hatzenhof. Kreis: Regierungsbezirk: Land:	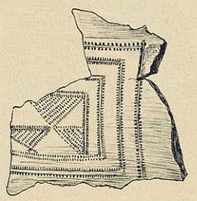	Kleinere Anzahl von Thonscherben mit verschiedenen Verzierungsmustern, welche ebenso wie bei den vorigen hervorgebracht sind.	Gestein: (Flint: Metall: Thon: Glas: Org. Subst.:	he.: 13 ge.: . Br.: l. Br.: Dm.: . Dm.: Dm.: . Uf.:		See oder Moor? Acker, Haide, Wald? Offene Ansiedelung, Höhle, Pfahlbau? Befestigung?	Dolmen, Ganggrab, Riesenbett? Stein- oder Erdhügel? Flachgrab?	Leichenbeisetzung? (hockend, gestreckt od. Schädelgrab?) Partielle oder totale Verbrennung? Mit Beigabe von Tierknochen?		
Laufende Nr. 1398. Acten-Nr. Inventar-Nr. Frühere Nr. 12.	Ort: Hatzenhof. Kreis: Regierungsbezirk: Land:		Grössere Anzahl von unverzierten Thonscherben aus dunklem resp. braunem, ziemlich gut gebranntem Material. b. Einige Knochen-Fragmente.	Gestein: (Flint: Metall: Thon: Glas: Org. Subst.: Knochen	he.: ge.: . Br.: Br.: Dm.: Dm.: Dm.: Uf.:		See oder Moor? Acker, Haide, Wald? Offene Ansiedelung, Höhle, Pfahlbau? Befestigung?	Dolmen, Ganggrab, Riesenbett? Stein- oder Erdhügel? Flachgrab?	Leichenbeisetzung? (hockend, gestreckt od. Schädelgrab?) Partielle oder totale Verbrennung? Mit Beigabe von Tierknochen?		
Laufende Nr. 1399. Acten-Nr. Inventar-Nr. Frühere Nr. 12.	Ort: Hatzenhof. Kreis: Regierungsbezirk: Land:	 a.	a: Bronze-Fibel mit breiter Spirale, durch welche ein eiserner Dorn geht. Die Spirale ist ab- und ausserdem in 2 Teile gebrochen. Auf dem Bügel sitzt ein hoher hohler Tutulus auf. b: Fragmente von Bronze-Hohlringen, z. T. ornamentiert.	Gestein: (Flint: Metall: Bronze. Thon: Glas: Org. Subst.:	e.: e.: 4,9 Br.: Br.: m.: Dm.: m.: Uf.:		See oder Moor? Acker, Haide, Wald? Offene Ansiedelung, Höhle, Pfahlbau? Befestigung?	Dolmen, Ganggrab, Riesenbett? Stein- oder Erdhügel? Flachgrab?	Leichenbeisetzung? (hockend, gestreckt od. Schädelgrab?) Partielle oder totale Verbrennung? Mit Beigabe von Tierknochen?		1963 verh. Teil d. Spirale + Nadel v. a) kl. Stücke Bronze a: Inv. 1885 (A.M.)
Laufende Nr. 1400. Acten-Nr. Inventar-Nr. Frühere Nr. 1.	Ort: Markstetten. Kreis: Parsberg. Regierungsbezirk: Land:	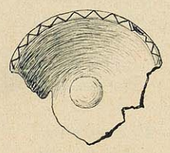	Bruchstück einer schwarzen, innen glänzenden Thonschale mit einem Buckel im Boden und einer eingedrückten Zickzacklinie im Rande, mehrfach zusammengesetzt.	Gestein: (Flint: Metall: Thon: schwarz. Glas: Org. Subst.:	: 6 : Br.: Br.: m.: 19,2 Dm.: m.: Uf.:	Nro. 1401-6.	See oder Moor? Acker, Haide, Wald? Offene Ansiedelung, Höhle, Pfahlbau? Befestigung?	Dolmen, Ganggrab, Riesenbett? Stein- oder Erdhügel? Flachgrab?	Leichenbeisetzung? (hockend, gestreckt od. Schädelgrab?) Partielle oder totale Verbrennung? Mit Beigabe von Tierknochen?		897 vol.
Laufende Nr. 1401. Acten-Nr. Inventar-Nr. Frühere Nr. 1.	Ort: Markstetten. Kreis: Regierungsbezirk: Land:	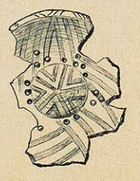	Bruchstück, vielfach zusammengesetzt, von einer schwärzlichen Thonschale mit verziertem Rande, grossem rundem Buckel im Boden und mit abwechselnd schraffierten und graphitierten	Gestein: (Flint: Metall: Thon: schwärzlich Glas: Org. Subst.:	: 4,5 : Br.: 18,5 Br.: m.: m.: m.: f.:		See oder Moor? Acker, Haide, Wald? Offene Ansiedelung, Höhle, Pfahlbau? Befestigung?	Dolmen, Ganggrab, Riesenbett? Stein- oder Erdhügel? Flachgrab?	Leichenbeisetzung? (hockend, gestreckt od. Schädelgrab?) Partielle oder totale Verbrennung? Mit Beigabe von Tierknochen?	Streifen, sowie mit Gruppen kleiner Buckelchen u. Vertiefungen innen ornamentiert.	

Abteilung: II c. Süd-Deutschland. Fol. 201.

1. Nummer.	2. Fundort.	3. Zeichnung.	4. Gegenstand, dessen Art, Form, Ornament und Erhaltungs-Zustand.	5. Material u. Farbe
Laufende Nr. 1402. Acten-Nr. 158.89. Inventar-Nr. II 66.90. Frühere Nr. 1.	Ort: Markstetten. Kreis: Parsberg. Regierungsbezirk: Oberpfalz. Land: Bayern.		a: Scherben von einer Thonschale mit verziertem Rande, innen rot mit schwarzer Strichverzierung, aussen schwarz mit schraffierter Linien-Verzierung. b: Scherben von einer Thonschale mit verziertem Rande, innen und aussen rot mit schwarzer Strich-Verzierung.	Gestein: (Flint: Metall: Thon: bemalt. Glas: Org. Subst.:
Laufende Nr. 1403. Acten-Nr. Inventar-Nr. Frühere Nr. 1.	Ort: Markstetten. Kreis: Regierungsbezirk: Land:		Fragmente eines innen und aussen glänzend schwarzen Thongefässes mit nach innen gedrücktem rundem Boden und schraffierter Linien-Verzierung an der Aussenseite. Höhe des Gefässes = 9 cm	Gestein: (Flint: Metall: Thon: schwarz. Glas: Org. Subst.:
Laufende Nr. 1404. Acten-Nr. Inventar-Nr. Frühere Nr. 1.	Ort: Markstetten. Kreis: Regierungsbezirk: Land:	 a.	ab: Zwei Bruchstücke vom Boden eines dunkelfarbigen Thongefässes, mit Linien verziert, die durch kleine Eindrücke oder Punkte gebildet werden. c: Verschiedene unverzierte Thonscherben.	Gestein: (Flint: Metall: Thon: Glas: Org. Subst.:
Laufende Nr. 1405. Acten-Nr. Inventar-Nr. Frühere Nr. 1.	Ort: Markstetten. Kreis: Regierungsbezirk: Land:	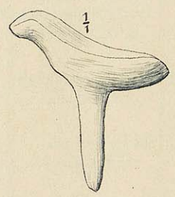 1/1	8 kleine Thongeräte in Form eines auf einer kurzen Stange sitzenden Vogels, roh aus braunem Thon geformt.	Gestein: (Flint: Metall: Thon: braun. Glas: Org. Subst.:
Laufende Nr. 1406. Acten-Nr. Inventar-Nr. Frühere Nr. 1.	Ort: Markstetten. Kreis: Regierungsbezirk: Land:		Kleine dünne Bronze-Nadel mit ganz kleinem Kopf.	Gestein: (Flint: Metall: Bronze. Thon: Glas: Org. Subst.:
Laufende Nr. 1407. Acten-Nr. 1017.89. Inventar-Nr. Frühere Nr. 7.	Ort: Friesenhof. Kreis: Parsberg. Regierungsbezirk: Land:		Ganz niedrige rothe Thonschale mit Resten von schwarzer Bemalung auf der Aussenseite, aus vielen Bruchstücken wieder hergestellt.	Gestein: (Flint: Metall: Thon: rot. Glas: Org. Subst.:
Laufende Nr. 1408. Acten-Nr. Inventar-Nr. Frühere Nr. 7.	Ort: Friesenhof. Kreis: Regierungsbezirk: Land:		Kleinere aber höhere Schale aus röthlichem Thon, zusammengesetzt.	Gestein: (Flint: Metall: Thon: Glas: Org. Subst.:

6. Maasse.	7. Zugehörige Funde.	8. Art der Fundstätte.		9. Bestattungsart.	10. Bemerkungen.	11. Vorbesitzer, Jahr und Art der Erwerbung.
Hhe.: Lge.: gr. Br.: kl. Br.: o. Dm.: m. Dm.: u. Dm.: gr. Uf.:		See oder Moor? Acker, Haide, Wald? Offene Ansiedelung, Höhle, Pfahlbau? Befestigung?	Dolmen, Ganggrab, Riesenbett? Stein- oder Erdhügel? Flachgrab?	Leichenbeisetzung? (hockend, gestreckt od. Schädelgrab?) Partielle oder totale Verbrennung? Mit Beigabe von Tierknochen?	c: Scherben von einem grösseren Thongefässe, innen grau, aussen rot mit schwarzer Streifen-Bemalung.	Nagel.
Hhe.: Lge.: gr. Br.: kl. Br.: o. Dm.: m. Dm.: u. Dm.: gr. Uf.:		See oder Moor? Acker, Haide, Wald? Offene Ansiedelung, Höhle, Pfahlbau? Befestigung?	Dolmen, Ganggrab, Riesenbett? Stein- oder Erdhügel? Flachgrab?	Leichenbeisetzung? (hockend, gestreckt od. Schädelgrab?) Partielle oder totale Verbrennung? Mit Beigabe von Tierknochen?		
Hhe.: Lge.: gr. Br.: 15 cm kl. Br.: o. Dm.: m. Dm.: u. Dm.: gr. Uf.:		See oder Moor? Acker, Haide, Wald? Offene Ansiedelung, Höhle, Pfahlbau? Befestigung?	Dolmen, Ganggrab, Riesenbett? Stein- oder Erdhügel? Flachgrab?	Leichenbeisetzung? (hockend, gestreckt od. Schädelgrab?) Partielle oder totale Verbrennung? Mit Beigabe von Tierknochen?		2,6
Hhe.: 3,5 Lge.: 3 gr. Br.: kl. Br.: o. Dm.: m. Dm.: u. Dm.: gr. Uf.:		See oder Moor? Acker, Haide, Wald? Offene Ansiedelung, Höhle, Pfahlbau? Befestigung?	Dolmen, Ganggrab, Riesenbett? Stein- oder Erdhügel? Flachgrab?	Leichenbeisetzung? (hockend, gestreckt od. Schädelgrab?) Partielle oder totale Verbrennung? Mit Beigabe von Tierknochen?		
Hhe.: Lge.: 10 gr. Br.: kl. Br.: o. Dm.: m. Dm.: u. Dm.: gr. Uf.:		See oder Moor? Acker, Haide, Wald? Offene Ansiedelung, Höhle, Pfahlbau? Befestigung?	Dolmen, Ganggrab, Riesenbett? Stein- oder Erdhügel? Flachgrab?	Leichenbeisetzung? (hockend, gestreckt od. Schädelgrab?) Partielle oder totale Verbrennung? Mit Beigabe von Tierknochen?		
Hhe.: 8 Lge.: gr. Br.: kl. Br.: o. Dm.: 26 m. Dm.: u. Dm.: gr. Uf.:	Nro. 1408 - 1418.	See oder Moor? Acker, Haide, Wald? Offene Ansiedelung, Höhle, Pfahlbau? Befestigung?	Dolmen, Ganggrab, Riesenbett? Stein- oder Erdhügel? Flachgrab?	Leichenbeisetzung? (hockend, gestreckt od. Schädelgrab?) Partielle oder totale Verbrennung? Mit Beigabe von Tierknochen?		
Hhe.: 8,5 Lge.: gr. Br.: kl. Br.: o. Dm.: 18 m. Dm.: u. Dm.: gr. Uf.:		See oder Moor? Acker, Haide, Wald? Offene Ansiedelung, Höhle, Pfahlbau? Befestigung?	Dolmen, Ganggrab, Riesenbett? Stein- oder Erdhügel? Flachgrab?	Leichenbeisetzung? (hockend, gestreckt od. Schädelgrab?) Partielle oder totale Verbrennung? Mit Beigabe von Tierknochen?		

1. Nummer.	2. Fundort.	3. Zeichnung.	4. Gegenstand, dessen Art, Form, Ornament und Erhaltungs-Zustand.	5. Material u. Farbe.
Laufende Nr. 1409. Acten-Nr. 1017.89. Inventar-Nr. II 66.90. Frühere Nr. 7.	Ort: Friesenhof. Kreis: Parsberg. Regierungsbezirk: Oberpfalz. Land: Bayern.	 a.	a: Grosser geschlossener Armring aus kantigem Bronze-Draht. Gr. Br. 10,2 cm b: Desgl., aber zerbrochen. Gr. Br. 9,4 cm	Gestein: (Flint:) Metall: Bronze. Thon: Glas: Org. Subst.:
Laufende Nr. 1410. Acten-Nr. Inventar-Nr. Frühere Nr. 7.	Ort: Friesenhof. Kreis: Regierungsbezirk: Land:	 a.	a: Geschlossener feiner Bronze-Armring mit 3 Verdickungen. Dm. 6,5 cm b: Geschlossener feiner Bronze-Armring von ovalem Querschnitt ohne jede Verzierung. Gr. Br. 7,2 cm	Gestein: (Flint:) Metall: Bronze. Thon: Glas: Org. Subst.:
Laufende Nr. 1411. Acten-Nr. Inventar-Nr. Frühere Nr. 7.	Ort: Friesenhof. Kreis: Regierungsbezirk: Land:		Bronze-Fibel mit hohem, spitzwinklig gebogenem Bügel, auf welchem eine kleine vogelartige Figur sitzt. Die Hälfte der Spirale ist abgebrochen, sonst gut erhalten.	Gestein: (Flint:) Metall: Bronze. Thon: Glas: Org. Subst.:
Laufende Nr. 1412. Acten-Nr. Inventar-Nr. Frühere Nr. 7.	Ort: Friesenhof. Kreis: Regierungsbezirk: Land:		Desgl., doch ist die ganze Spirale sammt der Nadel abgebrochen. Der Dorn, welcher durch die Spirale geht ist von Eisen wie bei der vorigen Nro. ebenfalls.	Gestein: (Flint:) Metall: Bronze. Thon: Glas: Org. Subst.:
Laufende Nr. 1413. Acten-Nr. Inventar-Nr. Frühere Nr. 7.	Ort: Friesenhof. Kreis: Regierungsbezirk: Land:		Bruchstücke verschiedener Art von kleinen Bronze-Fibeln.	Gestein: (Flint:) Metall: Bronze. Thon: Glas: Org. Subst.:
Laufende Nr. 1414. Acten-Nr. Inventar-Nr. Frühere Nr. 7.	Ort: Friesenhof. Kreis: Regierungsbezirk: Land:		Eiserne Lanzenspitze mit breitem, spitz zulaufendem Blatt, dünner Schafttülle und wenig erhabenem Mittelgrat.	Gestein: (Flint:) Metall: Eisen. Thon: Glas: Org. Subst.:
Laufende Nr. 1415. Acten-Nr. Inventar-Nr. Frühere Nr. 7.	Ort: Friesenhof. Kreis: Regierungsbezirk: Land:		Kleinere eiserne Lanzenspitze mit schmalem Blatt und langer Schafttülle.	Gestein: (Flint:) Metall: Eisen. Thon: Glas: Org. Subst.:

6. Maasse.	7. Zugehörige Funde.	8. Art der Fundstätte.		9. Bestattungsart.	10. Bemerkungen.	11. Vorbesitzer, Jahr und Art der Erwerbung.
Hhe.: Lge.: gr. Br.: kl. Br.: o. Dm.: m. Dm.: u. Dm.: gr. Uf.:		See oder Moor? Acker, Haide, Wald? Offene Ansiedelung, Höhle, Pfahlbau? Befestigung?	Dolmen, Ganggrab, Riesenbett? Stein- oder Erdhügel? Flachgrab?	Leichenbeisetzung? (hockend, gestreckt od. Schädelgrab?) Partielle oder totale Verbrennung? Mit Beigabe von Tierknochen?		Nagel.
Hhe.: Lge.: gr. Br.: kl. Br.: o. Dm.: m. Dm.: u. Dm.: gr. Uf.:		See oder Moor? Acker, Haide, Wald? Offene Ansiedelung, Höhle, Pfahlbau? Befestigung?	Dolmen, Ganggrab, Riesenbett? Stein- oder Erdhügel? Flachgrab?	Leichenbeisetzung? (hockend, gestreckt od. Schädelgrab?) Partielle oder totale Verbrennung? Mit Beigabe von Tierknochen?		
Hhe.: 3,3 cm Lge.: 6,5 gr. Br.: kl. Br.: o. Dm.: m. Dm.: u. Dm.: gr. Uf.:		See oder Moor? Acker, Haide, Wald? Offene Ansiedelung, Höhle, Pfahlbau? Befestigung?	Dolmen, Ganggrab, Riesenbett? Stein- oder Erdhügel? Flachgrab?	Leichenbeisetzung? (hockend, gestreckt od. Schädelgrab?) Partielle oder totale Verbrennung? Mit Beigabe von Tierknochen?		
Hhe.: 3,3 Lge.: 6,4 gr. Br.: kl. Br.: o. Dm.: m. Dm.: u. Dm.: gr. Uf.:		See oder Moor? Acker, Haide, Wald? Offene Ansiedelung, Höhle, Pfahlbau? Befestigung?	Dolmen, Ganggrab, Riesenbett? Stein- oder Erdhügel? Flachgrab?	Leichenbeisetzung? (hockend, gestreckt od. Schädelgrab?) Partielle oder totale Verbrennung? Mit Beigabe von Tierknochen?		
Hhe.: Lge.: gr. Br.: kl. Br.: o. Dm.: m. Dm.: u. Dm.: gr. Uf.:		See oder Moor? Acker, Haide, Wald? Offene Ansiedelung, Höhle, Pfahlbau? Befestigung?	Dolmen, Ganggrab, Riesenbett? Stein- oder Erdhügel? Flachgrab?	Leichenbeisetzung? (hockend, gestreckt od. Schädelgrab?) Partielle oder totale Verbrennung? Mit Beigabe von Tierknochen?		
Hhe.: Lge.: 20,3 gr. Br.: 5,6 kl. Br.: o. Dm.: m. Dm.: u. Dm.: gr. Uf.:		See oder Moor? Acker, Haide, Wald? Offene Ansiedelung, Höhle, Pfahlbau? Befestigung?	Dolmen, Ganggrab, Riesenbett? Stein- oder Erdhügel? Flachgrab?	Leichenbeisetzung? (hockend, gestreckt od. Schädelgrab?) Partielle oder totale Verbrennung? Mit Beigabe von Tierknochen?		
Hhe.: Lge.: 11,7 gr. Br.: 2,4 kl. Br.: o. Dm.: m. Dm.: u. Dm.: gr. Uf.:		See oder Moor? Acker, Haide, Wald? Offene Ansiedelung, Höhle, Pfahlbau? Befestigung?	Dolmen, Ganggrab, Riesenbett? Stein- oder Erdhügel? Flachgrab?	Leichenbeisetzung? (hockend, gestreckt od. Schädelgrab?) Partielle oder totale Verbrennung? Mit Beigabe von Tierknochen?		

1. Nummer.	2. Fundort.	3. Zeichnung.	4. Gegenstand, dessen Art, Form, Ornament und Erhaltungs-Zustand.	5. Material u. Farbe.
Laufende Nr. 1416. Acten-Nr. 1017.89. Inventar-Nr. II 66.90. Frühere Nr. 7.	Ort: Friesenhof. Kreis: Parsberg. Regierungsbezirk: Oberpfalz. Land: Bayern.		Einschneidiges eisernes Messer mit defecter Griffzunge. Die Spitze ist abgebrochen, aber vorhanden.	Gestein: (Flint:) Metall: Eisen. Thon: Glas: Org. Subst.:
Laufende Nr. 1417. Acten-Nr. Inventar-Nr. Frühere Nr.	Ort: Friesenhof. Kreis: Regierungsbezirk: Land:	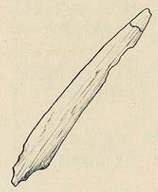	Einschneidiges eisernes Messer, ziemlich breit und leicht gekrümmt mit defecter Griffzunge.	Gestein: (Flint:) Metall: Eisen. Thon: Glas: Org. Subst.:
Laufende Nr. 1418. Acten-Nr. Inventar-Nr. Frühere Nr.	Ort: Friesenhof. Kreis: Regierungsbezirk: Land:		Eisernes Beschlagstück, an beiden Enden hakenförmig umgebogen. Kleine Eisen-Fragmente.	Gestein: (Flint:) Metall: Eisen. Thon: Glas: Org. Subst.:
Laufende Nr. 1419. Acten-Nr. 158.89. Inventar-Nr. II 66.90. Frühere Nr. 5.	Ort: Eichensee. Kreis: Parsberg. Regierungsbezirk: Land:		Sehr grosse Thonschale, aussen graubraun, innen graphitiert und mit reichem Linear-Ornament versehen; zusammengesetzt und ergänzt.	Gestein: (Flint:) Metall: Thon: Glas: Org. Subst.:
Laufende Nr. 1420. Acten-Nr. Inventar-Nr. Frühere Nr. 5.	Ort: Eichensee. Kreis: Regierungsbezirk: Land:		Desgl., aber kleiner.	Gestein: (Flint:) Metall: Thon: Glas: Org. Subst.:
Laufende Nr. 1421. Acten-Nr. Inventar-Nr. Frühere Nr. 5.	Ort: Eichensee. Kreis: Regierungsbezirk: Land:		Desgl., aber kleiner und weniger reich verziert.	Gestein: (Flint:) Metall: Thon: Glas: Org. Subst.:
Laufende Nr. 1422. Acten-Nr. Inventar-Nr. Frühere Nr. 5.	Ort: Eichensee. Kreis: Regierungsbezirk: Land:	 a.	a: Bruchstücke einer Halskette, bestehend aus Bronze-Spiralen und Bronze-Hohlkugeln, welche letzteren alle zerbrochen sind. b: Bronze-Fragmente verschiedener Art, z.T. angeschmolzen.	Gestein: (Flint:) Metall: Bronze. Thon: Glas: Org. Subst.:

6. Maasse.	7. Zugehörige Funde.	8. Art der Fundstätte.		9. Bestattungsart.	10. Bemerkungen.	11. Vorbesitzer, Jahr und Art der Erwerbung.
Hhe.: Lge.: 17,8 cm gr. Br.: 2,2 kl. Br.: o. Dm.: m. Dm.: u. Dm.: gr. Uf.:		See oder Moor? Acker, Haide, Wald? Offene Ansiedelung, Höhle, Pfahlbau? Befestigung?	Dolmen, Ganggrab, Riesenbett? Stein- oder Erdhügel? Flachgrab?	Leichenbeisetzung? (hockend, gestreckt od. Schädelgrab?) Partielle oder totale Verbrennung? Mit Beigabe von Tierknochen?		Nagel.
Hhe.: Lge.: 17,7 gr. Br.: 2,7 kl. Br.: o. Dm.: m. Dm.: u. Dm.: gr. Uf.:		See oder Moor? Acker, Haide, Wald? Offene Ansiedelung, Höhle, Pfahlbau? Befestigung?	Dolmen, Ganggrab, Riesenbett? Stein- oder Erdhügel? Flachgrab?	Leichenbeisetzung? (hockend, gestreckt od. Schädelgrab?) Partielle oder totale Verbrennung? Mit Beigabe von Tierknochen?		
Hhe.: Lge.: 6,1 gr. Br.: kl. Br.: o. Dm.: m. Dm.: u. Dm.: gr. Uf.:		See oder Moor? Acker, Haide, Wald? Offene Ansiedelung, Höhle, Pfahlbau? Befestigung?	Dolmen, Ganggrab, Riesenbett? Stein- oder Erdhügel? Flachgrab?	Leichenbeisetzung? (hockend, gestreckt od. Schädelgrab?) Partielle oder totale Verbrennung? Mit Beigabe von Tierknochen?		
Hhe.: 11 Lge. gr. Br.: kl. Br.: o. Dm.: 43 m. Dm.: u. Dm.: 13 gr. Uf.:	Nro. 1420-22.	See oder Moor? Acker, Haide, Wald? Offene Ansiedelung, Höhle, Pfahlbau? Befestigung?	Dolmen, Ganggrab, Riesenbett? Stein- oder Erdhügel? Flachgrab?	Leichenbeisetzung? (hockend, gestreckt od. Schädelgrab?) Partielle oder totale Verbrennung? Mit Beigabe von Tierknochen?		
Hhe.: 8 Lge.: gr. Br.: kl. Br.: o. Dm.: 34,5 m. Dm.: u. Dm.: 12 gr. Uf.:		See oder Moor? Acker, Haide, Wald? Offene Ansiedelung, Höhle, Pfahlbau? Befestigung?	Dolmen, Ganggrab, Riesenbett? Stein- oder Erdhügel? Flachgrab?	Leichenbeisetzung? (hockend, gestreckt od. Schädelgrab?) Partielle oder totale Verbrennung? Mit Beigabe von Tierknochen?		
Hhe.: 8-9 Lge.: gr. Br.: kl. Br.: o. Dm.: 28,8 m. Dm.: u. Dm.: 10 gr. Uf.:		See oder Moor? Acker, Haide, Wald? Offene Ansiedelung, Höhle, Pfahlbau? Befestigung?	Dolmen, Ganggrab, Riesenbett? Stein- oder Erdhügel? Flachgrab?	Leichenbeisetzung? (hockend, gestreckt od. Schädelgrab?) Partielle oder totale Verbrennung? Mit Beigabe von Tierknochen?		
Hhe.: Lge.: 2 gr. Br.: kl. Br.: o. Dm.: m. Dm.: u. Dm.: gr. Uf.:		See oder Moor? Acker, Haide, Wald? Offene Ansiedelung, Höhle, Pfahlbau? Befestigung?	Dolmen, Ganggrab, Riesenbett? Stein- oder Erdhügel? Flachgrab?	Leichenbeisetzung? (hockend, gestreckt od. Schädelgrab?) Partielle oder totale Verbrennung? Mit Beigabe von Tierknochen?		

1. Nummer.	2. Fundort.	3. Zeichnung.	4. Gegenstand, dessen Art, Form, Ornament und Erhaltungs-Zustand.	5. Material u. Farbe.
Laufende Nr. 1423. Acten-Nr. 158.89. Inventar-Nr. I 66.90. Frühere Nr. 3.	Ort: Eichensee. Kreis: Pasberg. Regierungsbezirk: Oberpfalz. Land: Bayern.		Bronze-Celt von eleganter Form mit ganz niedrigen sogen. Schaftlappen, starker Einziehung in der Mitte und breiter abgerundeter Schneide.	Gestein: (Flint:) Metall: Bronze. Thon: Glas: Org. Subst.:
Laufende Nr. 1424. Acten-Nr. Inventar-Nr. Frühere Nr. 3.	Ort: Eichensee. Kreis: Regierungsbezirk: Land:		Offenes Bronze-Armband mit Strich-Verzierung, ziemlich massiv und an jedem Ende mit einer Verdickung versehen.	Gestein: (Flint:) Metall: Bronze Thon: Glas: Org. Subst.:
Laufende Nr. 1425. Acten-Nr. Inventar-Nr. Frühere Nr. 4.	Ort: Eichensee. Kreis: Regierungsbezirk: Land:		Kleine Bronze-Fibel mit streifenartigem, rechtwinklig umgebogenem, hohem Bügel; die Hälfte der ziemlich breiten Spirale ist sammt der Nadel abgebrochen, aber vorhanden.	Gestein: (Flint:) Metall: Bronze. Thon: Glas: Org. Subst.:
Laufende Nr. 1426. Acten-Nr. Inventar-Nr. Frühere Nr. 4.	Ort: Eichensee. Kreis: Regierungsbezirk: Land:		abc: Drei geschlossene, kreisrunde, vierkantige eiserne Ringe, stark verrostet.	Gestein: (Flint:) Metall: Eisen. Thon: Glas: Org. Subst.:
Laufende Nr. 1427. Acten-Nr. Inventar-Nr. Frühere Nr.	Ort: Eichensee. Kreis: Regierungsbezirk: Land:		Grosses bauchiges Gefäss aus schwarzbraunem Thon mit breitem plattem Boden und weiter Mündung. Um den oberen Teil der Ausbauchung zieht sich ein Streifen ornamentierter grosser Dreiecke herum,	Gestein: (Flint:) Metall: Thon: schwarz. Glas: Org. Subst.:
Laufende Nr. 1428. Acten-Nr. 251.92. Inventar-Nr. II 44.92. Frühere Nr. 2979.	Ort: Mainz. Kreis: Regierungsbezirk: Rheinhessen. Land: Grhzgtm. Hessen.		Runde flache Zierscheibe von Bronze in Form eines Rades mit 5 geraden und 5 gewinkelten Speichen, welche mit einander abwechseln.	Gestein: (Flint:) Metall: Bronze. Thon: Glas: Org. Subst.:
Laufende Nr. 1429. Acten-Nr. 228.91. Inventar-Nr. II 50.91. Frühere Nr.	Ort: Bodman. Kreis: Seekreis (Konstanz). Regierungsbezirk: Land: Baden.		Henkelloses, bauchiges Gefäss aus grauem Thon mit kurzem cylindrischem Halse; aus vielen Bruchstücken zusammengesetzt.	Gestein: (Flint:) Metall: Thon: grau. Glas: Org. Subst.:

6. Maasse.	7. Zugehörige Funde.	8. Art der Fundstätte.		9. Bestattungsart.	10. Bemerkungen.	11. Vorbesitzer, Jahr und Art der Erwerbung.
Hhe.: Lge.: 18,6 cm gr. Br.: 5 kl. Br.: o. Dm.: m. Dm.: u. Dm.: gr. Uf.:	Nro. 1424 und eine Thonscherbe.	See oder Moor? Acker, Haide, Wald? Offene Ansiedelung, Höhle, Pfahlbau? Befestigung?	Dolmen, Ganggrab, Riesenbett? Stein- oder Erdhügel? Flachgrab?	Leichenbeisetzung? (hockend, gestreckt od. Schädelgrab?) Partielle oder totale Verbrennung? Mit Beigabe von Tierknochen?		Nagel.
Hhe.: Lge.: gr. Br.: 6 kl. Br.: o. Dm.: m. Dm.: u. Dm.: gr. Uf.:		See oder Moor? Acker, Haide, Wald? Offene Ansiedelung, Höhle, Pfahlbau? Befestigung?	Dolmen, Ganggrab, Riesenbett? Stein- oder Erdhügel? Flachgrab?	Leichenbeisetzung? (hockend, gestreckt od. Schädelgrab?) Partielle oder totale Verbrennung? Mit Beigabe von Tierknochen?		1864 vorm. Inv. 1285
Hhe.: 1,6 Lge.: 4,2 gr. Br.: kl. Br.: o. Dm.: m. Dm.: u. Dm.: gr. Uf.:	Nro. 1426 sowie ein eisern. Messer und drei Thongefässe.	See oder Moor? Acker, Haide, Wald? Offene Ansiedelung, Höhle, Pfahlbau? Befestigung?	Dolmen, Ganggrab, Riesenbett? Stein- oder Erdhügel? Flachgrab?	Leichenbeisetzung? (hockend, gestreckt od. Schädelgrab?) Partielle oder totale Verbrennung? Mit Beigabe von Tierknochen?		
Hhe.: Lge.: gr. Br.: 6,5 kl. Br.: o. Dm.: m. Dm.: u. Dm.: gr. Uf.:		See oder Moor? Acker, Haide, Wald? Offene Ansiedelung, Höhle, Pfahlbau? Befestigung?	Dolmen, Ganggrab, Riesenbett? Stein- oder Erdhügel? Flachgrab?	Leichenbeisetzung? (hockend, gestreckt od. Schädelgrab?) Partielle oder totale Verbrennung? Mit Beigabe von Tierknochen?		
Hhe.: 31,2 Lge.: gr. Br.: kl. Br.: o. Dm.: 31 m. Dm.: u. Dm.: 22 gr. Uf.: 138		See oder Moor? Acker, Haide, Wald? Offene Ansiedelung, Höhle, Pfahlbau? Befestigung?	Dolmen, Ganggrab, Riesenbett? Stein- oder Erdhügel? Flachgrab?	Leichenbeisetzung? (hockend, gestreckt od. Schädelgrab?) Partielle oder totale Verbrennung? Mit Beigabe von Tierknochen?	und der kurze Hals ist mit vertikalen schraffierten Streifen verziert. Das Gefäss ist aus vielen Bruchstücken zusammengesetzt u. teilweise ergänzt.	
Hhe.: Lge.: gr. Br.: kl. Br.: o. Dm.: m. Dm.: 10 u. Dm.: gr. Uf.:		See oder Moor? Acker, Haide, Wald? Offene Ansiedelung, Höhle, Pfahlbau? Befestigung?	Dolmen, Ganggrab, Riesenbett? Stein- oder Erdhügel? Flachgrab?	Leichenbeisetzung? (hockend, gestreckt od. Schädelgrab?) Partielle oder totale Verbrennung? Mit Beigabe von Tierknochen?		Hr. Forrer, Strassburg i. E. E. J. II 29.92.
Hhe.: 25,5 Lge.: gr. Br.: kl. Br.: o. Dm.: 10,5 m. Dm.: u. Dm.: gr. Uf.: 70		See oder Moor? Acker, Haide, Wald? Offene Ansiedelung, Höhle, Pfahlbau? Befestigung?	Dolmen, Ganggrab, Riesenbett? Stein- oder Erdhügel? Flachgrab?	Leichenbeisetzung? (hockend, gestreckt od. Schädelgrab?) Partielle oder totale Verbrennung? Mit Beigabe von Tierknochen?		Frau Blum in Bodman. E. J. II 31. 91.

Abteilung: II c. Süd-Deutschland. Fol. 205.

1. Nummer.	2. Fundort.	3. Zeichnung.	4. Gegenstand, dessen Art, Form, Ornament und Erhaltungs-Zustand.	5. Material u. Farbe.	6. Maasse.	7. Zugehörige Funde.	8. Art der Fundstätte.		9. Bestattungsart.	10. Bemerkungen.	11. Vorbesitzer, Jahr und Art der Erwerbung.
Laufende Nr. 1430. Acten-Nr. 228.91. Inventar-Nr. II 50.91. Frühere Nr.	Ort: Bodman. Kreis: Seekreis (Konstanz). Regierungsbezirk: Land: Baden.		Roh geformter kleiner Topf aus grauem Thon ohne Henkel; ein Stück des Randes ist weggebrochen.	Gestein: (Flint:) Metall: Thon: grau. Glas: Org. Subst.:	Hhe.: 12 cm Lge.: gr. Br.: kl. Br.: o. Dm.: 12 m. Dm.: u. Dm.: 9 gr. Uf.:		See oder Moor? Acker, Haide, Wald? Offene Ansiedelung, Höhle, Pfahlbau? Befestigung?	Dolmen, Ganggrab, Riesenbett? Stein- oder Erdhügel? Flachgrab?	Leichenbeisetzung? (hockend, gestreckt od. Schädelgrab?) Partielle oder totale Verbrennung? Mit Beigabe von Tierknochen?		Frau Blum.
Laufende Nr. 1431. Acten-Nr. Inventar-Nr. Frühere Nr.	Ort: Bodman. Kreis: Regierungsbezirk: Land:		Einhenkliges kleines Gefäss aus grauem Thon, sehr defect.	Gestein: (Flint:) Metall: Thon: grau. Glas: Org. Subst.:	Hhe.: 9 Lge.: gr. Br.: kl. Br.: o. Dm.: m. Dm.: u. Dm.: 5,5 gr. Uf.:		See oder Moor? Acker, Haide, Wald? Offene Ansiedelung, Höhle, Pfahlbau? Befestigung?	Dolmen, Ganggrab, Riesenbett? Stein- oder Erdhügel? Flachgrab?	Leichenbeisetzung? (hockend, gestreckt od. Schädelgrab?) Partielle oder totale Verbrennung? Mit Beigabe von Tierknochen?		
Laufende Nr. 1432. Acten-Nr. Inventar-Nr. Frühere Nr.	Ort: Bodman. Kreis: Regierungsbezirk: Land:		Zusammengesetztes Bruchstück von einem grossen grauen Thongefässe mit breiter Mündung und schräg nach unten und innen sich neigenden Wänden. Ein kleiner getreilter	Gestein: (Flint:) Metall: Thon: grau. Glas: Org. Subst.:	Hhe.: 17 Lge.: gr. Br.: kl. Br.: o. Dm.: 27,5 m. Dm.: u. Dm.: gr. Uf.:		See oder Moor? Acker, Haide, Wald? Offene Ansiedelung, Höhle, Pfahlbau? Befestigung?	Dolmen, Ganggrab, Riesenbett? Stein- oder Erdhügel? Flachgrab?	Leichenbeisetzung? (hockend, gestreckt od. Schädelgrab?) Partielle oder totale Verbrennung? Mit Beigabe von Tierknochen?	Henkelansatz ist wagerecht durchbohrt.	
Laufende Nr. 1433. Acten-Nr. Inventar-Nr. Frühere Nr.	Ort: Bodman. Kreis: Regierungsbezirk: Land:		Eine Anzahl grauer Thon-Gefäss-Scherben, darunter einer mit sehr breitem grossen Henkel.	Gestein: (Flint:) Metall: Thon: grau. Glas: Org. Subst.:	Hhe.: Lge.: gr. Br.: kl. Br.: o. Dm.: m. Dm.: u. Dm.: gr. Uf.:		See oder Moor? Acker, Haide, Wald? Offene Ansiedelung, Höhle, Pfahlbau? Befestigung?	Dolmen, Ganggrab, Riesenbett? Stein- oder Erdhügel? Flachgrab?	Leichenbeisetzung? (hockend, gestreckt od. Schädelgrab?) Partielle oder totale Verbrennung? Mit Beigabe von Tierknochen?		
Laufende Nr. 1434. Acten-Nr. Inventar-Nr. Frühere Nr.	Ort: Bodman. Kreis: Regierungsbezirk: Land:	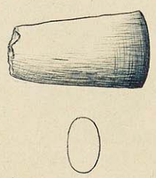	Graues Steinbeil von ovalem Querschnitt, am Bahnende defect, am breitesten an der Schneide.	Gestein: grau. (Flint:) Metall: Thon: Glas: Org. Subst.:	Hhe.: Lge.: 11 gr. Br.: 6,6 kl. Br.: o. Dm.: m. Dm.: u. Dm.: gr. Uf.:		See oder Moor? Acker, Haide, Wald? Offene Ansiedelung, Höhle, Pfahlbau? Befestigung?	Dolmen, Ganggrab, Riesenbett? Stein- oder Erdhügel? Flachgrab?	Leichenbeisetzung? (hockend, gestreckt od. Schädelgrab?) Partielle oder totale Verbrennung? Mit Beigabe von Tierknochen?		
Laufende Nr. 1435. Acten-Nr. Inventar-Nr. Frühere Nr.	Ort: Bodman. Kreis: Regierungsbezirk: Land:		ab: Zwei Bruchstücke von grauen Steinbeilen. Lge. 6 und 7,5 cm	Gestein: grau. (Flint:) Metall: Thon: Glas: Org. Subst.:	Hhe.: Lge.: gr. Br.: kl. Br.: o. Dm.: m. Dm.: u. Dm.: gr. Uf.:		See oder Moor? Acker, Haide, Wald? Offene Ansiedelung, Höhle, Pfahlbau? Befestigung?	Dolmen, Ganggrab, Riesenbett? Stein- oder Erdhügel? Flachgrab?	Leichenbeisetzung? (hockend, gestreckt od. Schädelgrab?) Partielle oder totale Verbrennung? Mit Beigabe von Tierknochen?		
Laufende Nr. 1436. Acten-Nr. Inventar-Nr. Frühere Nr.	Ort: Bodman. Kreis: Regierungsbezirk: Land:	a. 	Flachrundlicher grauer Klopfstein. b: Bruchstück eines kleinen Schleifsteines aus grauem Sandstein. Gr. Br. 9 cm	Gestein: grau. (Flint:) Metall: Thon: Glas: Org. Subst.:	Hhe.: Lge.: gr. Br.: 9 kl. Br.: o. Dm.: m. Dm.: u. Dm.: gr. Uf.:		See oder Moor? Acker, Haide, Wald? Offene Ansiedelung, Höhle, Pfahlbau? Befestigung?	Dolmen, Ganggrab, Riesenbett? Stein- oder Erdhügel? Flachgrab?	Leichenbeisetzung? (hockend, gestreckt od. Schädelgrab?) Partielle oder totale Verbrennung? Mit Beigabe von Tierknochen?		

1. Nummer.	2. Fundort.	3. Zeichnung.	4. Gegenstand, dessen Art, Form, Ornament und Erhaltungs-Zustand.	5. Material u. Farbe.
Laufende Nr. 1437. Acten-Nr. 228.91. Inventar-Nr. II 50.91. Frühere Nr.	Ort: Bodman. Kreis: Seekreis (Konstanz). Regierungsbezirk: Land: Baden.	 a.	a: Kleines graues Steinbeil, ziemlich massiv mit beschädigter Schneide, nach dem Bahnende hin spitz zulaufend. b: Einige Bruchstücke von Steingeräten.	Gestein: grau. (Flint:) Metall: Thon: Glas: Org. Subst.:
Laufende Nr. 1438. Acten-Nr. Inventar-Nr. Frühere Nr.	Ort: Bodman. Kreis: Regierungsbezirk: Land:		Kleines, ganz flaches Beil aus grauem Gestein.	Gestein: grau. (Flint:) Metall: Thon: Glas: Org. Subst.:
Laufende Nr. 1439. Acten-Nr. Inventar-Nr. Frühere Nr.	Ort: Bodman. Kreis: Regierungsbezirk: Land:		Kleines schmales Beil aus Jadeit, länglich u. ziemlich massiv. Eine Schmalseite zeigt eine Spaltrinne und darunter eine Bruchfläche.	Gestein: grün (Flint:) Metall: Thon: Glas: Org. Subst.:
Laufende Nr. 1440. Acten-Nr. Inventar-Nr. Frühere Nr.	Ort: Bodman. Kreis: Regierungsbezirk: Land:		abc: Drei bohrerartige Werkzeuge aus grauem Feuerstein (Schaber).	Gestein: (Flint: grau) Metall: Thon: Glas: Org. Subst.:
Laufende Nr. 1441. Acten-Nr. Inventar-Nr. Frühere Nr.	Ort: Bodman. Kreis: Regierungsbezirk: Land:		a-e: Vier kleine, mehr oder weniger bearbeitete Pfeilspitzen aus grauem Feuerstein und ein Bruchstück.	Gestein: (Flint: grau.) Metall: Thon: Glas: Org. Subst.:
Laufende Nr. 1442. Acten-Nr. Inventar-Nr. Frühere Nr.	Ort: Bodman. Kreis: Regierungsbezirk: Land:	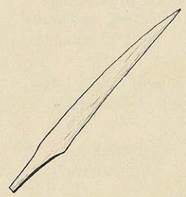	Schwach gekrümmtes eisernes Messer mit scharf zulaufender Spitze und Griffzunge.	Gestein: (Flint:) Metall: Eisen. Thon: Glas: Org. Subst.:
Laufende Nr. 1443. Acten-Nr. Inventar-Nr. Frühere Nr.	Ort: Bodman. Kreis: Regierungsbezirk: Land:	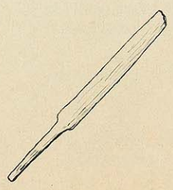	Eisernes Messer mit langer Griffzunge, an der Spitze abgebrochen.	Gestein: (Flint:) Metall: Eisen. Thon: Glas: Org. Subst.:

6. Maasse.	7. Zugehörige Funde.	8. Art der Fundstätte.		9. Bestattungsart.	10. Bemerkungen.	11. Vorbesitzer, Jahr und Art der Erwerbung.
Hhe.: Lge.: 8,5 cm gr. Br.: 3,6 kl. Br.: o. Dm.: m. Dm.: u. Dm.: gr. Uf.:		See oder Moor? Acker, Haide, Wald? Offene Ansiedelung, Höhle, Pfahlbau? Befestigung?	Dolmen, Ganggrab, Riesenbett? Stein- oder Erdhügel? Flachgrab?	Leichenbeisetzung? (hockend, gestreckt od. Schädelgrab?) Partielle oder totale Verbrennung? Mit Beigabe von Tierknochen?		Frau Blum.
Hhe.: Lge.: 6 gr. Br.: kl. Br.: o. Dm.: m. Dm.: u. Dm.: gr. Uf.:		See oder Moor? Acker, Haide, Wald? Offene Ansiedelung, Höhle, Pfahlbau? Befestigung?	Dolmen, Ganggrab, Riesenbett? Stein- oder Erdhügel? Flachgrab?	Leichenbeisetzung? (hockend, gestreckt od. Schädelgrab?) Partielle oder totale Verbrennung? Mit Beigabe von Tierknochen?		
Hhe.: Lge.: 7,7 gr. Br.: 2,5 kl. Br.: o. Dm.: m. Dm.: u. Dm.: gr. Uf.:		See oder Moor? Acker, Haide, Wald? Offene Ansiedelung, Höhle, Pfahlbau? Befestigung?	Dolmen, Ganggrab, Riesenbett? Stein- oder Erdhügel? Flachgrab?	Leichenbeisetzung? (hockend, gestreckt od. Schädelgrab?) Partielle oder totale Verbrennung? Mit Beigabe von Tierknochen?		
Hhe.: Lge.: 6,7 gr. Br.: kl. Br.: o. Dm.: m. Dm.: u. Dm.: gr. Uf.:		See oder Moor? Acker, Haide, Wald? Offene Ansiedelung, Höhle, Pfahlbau? Befestigung?	Dolmen, Ganggrab, Riesenbett? Stein- oder Erdhügel? Flachgrab?	Leichenbeisetzung? (hockend, gestreckt od. Schädelgrab?) Partielle oder totale Verbrennung? Mit Beigabe von Tierknochen?		
Hhe.: Lge.: 4 gr. Br.: kl. Br.: o. Dm.: m. Dm.: u. Dm.: gr. Uf.:		See oder Moor? Acker, Haide, Wald? Offene Ansiedelung, Höhle, Pfahlbau? Befestigung?	Dolmen, Ganggrab, Riesenbett? Stein- oder Erdhügel? Flachgrab?	Leichenbeisetzung? (hockend, gestreckt od. Schädelgrab?) Partielle oder totale Verbrennung? Mit Beigabe von Tierknochen?		
Hhe.: Lge.: 15,2 gr. Br.: 1,7 kl. Br.: o. Dm.: m. Dm.: u. Dm.: gr. Uf.:		See oder Moor? Acker, Haide, Wald? Offene Ansiedelung, Höhle, Pfahlbau? Befestigung?	Dolmen, Ganggrab, Riesenbett? Stein- oder Erdhügel? Flachgrab?	Leichenbeisetzung? (hockend, gestreckt od. Schädelgrab?) Partielle oder totale Verbrennung? Mit Beigabe von Tierknochen?		
Hhe.: Lge.: 15 gr. Br.: 1,6 kl. Br.: o. Dm.: m. Dm.: u. Dm.: gr. Uf.:		See oder Moor? Acker, Haide, Wald? Offene Ansiedelung, Höhle, Pfahlbau? Befestigung?	Dolmen, Ganggrab, Riesenbett? Stein- oder Erdhügel? Flachgrab?	Leichenbeisetzung? (hockend, gestreckt od. Schädelgrab?) Partielle oder totale Verbrennung? Mit Beigabe von Tierknochen?		

1. Nummer.	2. Fundort.	3. Zeichnung.	4. Gegenstand, dessen Art, Form, Ornament und Erhaltungs-Zustand.	5. Material u. Farbe.	6. Maasse.	7. Zugehörige Funde.	8. Art der Fundstätte.		9. Bestattungsart.	10. Bemerkungen.	11. Vorbesitzer, Jahr und Art der Erwerbung.
Laufende Nr. 1444. Acten-Nr. 228.91. Inventar-Nr. I 50.91. Frühere Nr.	Ort: Bodman. Kreis: Seekreis (Konstanz). Regierungsbezirk: Land: Baden.	a.	a: Eiserner Gerät, an beiden Enden umgebogen; der mittlere Teil ist flach u. ziemlich breit. Lge. 15 cm; gr. Br. 1,6 cm b: 6 Stücke Bronze-Draht.	Gestein: (Flint:) Metall: Thon: Glas: Org. Subst.:	Hhe.: Lge.: 15 cm gr. Br.: 1,6 kl. Br.: o. Dm.: m. Dm.: u. Dm.: gr. Uf.:		See oder Moor? Acker, Haide, Wald? Offene Ansiedelung, Höhle, Pfahlbau? Befestigung?	Dolmen, Ganggrab, Riesenbett? Stein- oder Erdhügel? Flachgrab?	Leichenbeisetzung? (hockend, gestreckt od. Schädelgrab?) Partielle oder totale Verbrennung? Mit Beigabe von Tierknochen?		Frau Blum.
Laufende Nr. 1445. Acten-Nr. Inventar-Nr. Frühere Nr.	Ort: Bodman. Kreis: Regierungsbezirk: Land:		Kleiner Knochenmeissel, aus einem gespaltenen Röhrenknochen hergestellt.	Gestein: (Flint:) Metall: Thon: Glas: Org. Subst.: Knochen.	Hhe.: Lge.: 6,1 gr. Br.: 2,5 kl. Br.: o. Dm.: m. Dm.: u. Dm.: gr. Uf.:		See oder Moor? Acker, Haide, Wald? Offene Ansiedelung, Höhle, Pfahlbau? Befestigung?	Dolmen, Ganggrab, Riesenbett? Stein- oder Erdhügel? Flachgrab?	Leichenbeisetzung? (hockend, gestreckt od. Schädelgrab?) Partielle oder totale Verbrennung? Mit Beigabe von Tierknochen?		
Laufende Nr. 1446. Acten-Nr. Inventar-Nr. Frühere Nr.	Ort: Bodman. Kreis: Regierungsbezirk: Land:		Spitzer Knochenpfriemen, aus einem gespaltenen Röhrenknochen hergestellt.	Gestein: (Flint:) Metall: Thon: Glas: Org. Subst.: Knochen	Hhe.: Lge.: 11,2 gr. Br.: kl. Br.: o. Dm.: m. Dm.: u. Dm.: gr. Uf.:		See oder Moor? Acker, Haide, Wald? Offene Ansiedelung, Höhle, Pfahlbau? Befestigung?	Dolmen, Ganggrab, Riesenbett? Stein- oder Erdhügel? Flachgrab?	Leichenbeisetzung? (hockend, gestreckt od. Schädelgrab?) Partielle oder totale Verbrennung? Mit Beigabe von Tierknochen?		
Laufende Nr. 1447. Acten-Nr. Inventar-Nr. Frühere Nr.	Ort: Bodman. Kreis: Regierungsbezirk: Land:		Pfriemen, aus einem gespaltenen und innen angebrannten Hirschhornstück angefertigt.	Gestein: (Flint:) Metall: Thon: Glas: Org. Subst.: Horn.	Hhe.: Lge.: 13,5 gr. Br.: 5,2 kl. Br.: o. Dm.: m. Dm.: u. Dm.: gr. Uf.:		See oder Moor? Acker, Haide, Wald? Offene Ansiedelung, Höhle, Pfahlbau? Befestigung?	Dolmen, Ganggrab, Riesenbett? Stein- oder Erdhügel? Flachgrab?	Leichenbeisetzung? (hockend, gestreckt od. Schädelgrab?) Partielle oder totale Verbrennung? Mit Beigabe von Tierknochen?		
Laufende Nr. 1448. Acten-Nr. Inventar-Nr. Frühere Nr.	Ort: Bodman. Kreis: Regierungsbezirk: Land:		Pfriemen, aus einem gespaltenen Hirschhorn hergestellt.	Gestein: (Flint:) Metall: Thon: Glas: Org. Subst.: Horn.	Hhe.: Lge.: 9,5 gr. Br.: 2,1 kl. Br.: o. Dm.: m. Dm.: u. Dm.: gr. Uf.:		See oder Moor? Acker, Haide, Wald? Offene Ansiedelung, Höhle, Pfahlbau? Befestigung?	Dolmen, Ganggrab, Riesenbett? Stein- oder Erdhügel? Flachgrab?	Leichenbeisetzung? (hockend, gestreckt od. Schädelgrab?) Partielle oder totale Verbrennung? Mit Beigabe von Tierknochen?		
Laufende Nr. 1449. Acten-Nr. Inventar-Nr. Frühere Nr.	Ort: Bodman. Kreis: Regierungsbezirk: Land:		Bearbeitetes Hirschgeweihstück an einem Ende schräg zugeschnitten; wohl der Griff eines Stein-Werkzeuges.	Gestein: (Flint:) Metall: Thon: Glas: Org. Subst.: Horn.	Hhe.: Lge.: 8 gr. Br.: 4 kl. Br.: o. Dm.: m. Dm.: u. Dm.: gr. Uf.:		See oder Moor? Acker, Haide, Wald? Offene Ansiedelung, Höhle, Pfahlbau? Befestigung?	Dolmen, Ganggrab, Riesenbett? Stein- oder Erdhügel? Flachgrab?	Leichenbeisetzung? (hockend, gestreckt od. Schädelgrab?) Partielle oder totale Verbrennung? Mit Beigabe von Tierknochen?		
Laufende Nr. 1450. Acten-Nr. Inventar-Nr. Frühere Nr.	Ort: Bodman. Kreis: Regierungsbezirk: Land:		a-g: Sieben Zacken vom Hirschgeweih, alle von Menschenhand zugeschnitten und wohl als Pfriemen benutzt.	Gestein: (Flint:) Metall: Thon: Glas: Org. Subst.: Horn.	Hhe.: Lge.: 7-13 gr. Br.: kl. Br.: o. Dm.: m. Dm.: u. Dm.: gr. Uf.:		See oder Moor? Acker, Haide, Wald? Offene Ansiedelung, Höhle, Pfahlbau? Befestigung?	Dolmen, Ganggrab, Riesenbett? Stein- oder Erdhügel? Flachgrab?	Leichenbeisetzung? (hockend, gestreckt od. Schädelgrab?) Partielle oder totale Verbrennung? Mit Beigabe von Tierknochen?		

1. Nummer.	2. Fundort.	3. Zeichnung.	4. Gegenstand, dessen Art, Form, Ornament und Erhaltungs-Zustand.	5. Material u. Farbe.
Laufende Nr. 1451. Acten-Nr. 228.91. Inventar-Nr. II 50.91. Frühere Nr.	Ort: Bodman. Kreis: Seekreis (Konstanz). Regierungsbezirk: Land: Baden.		Eine Anzahl bearbeiteter Horn- oder Geweih-Stücke vom Hirsch. b: 2 Stücke von Eberzahn, welche zu Messern zugeschärft sind sowie ein langer Tierzahn, am Wurzelende durchbohrt.	Gestein: (Flint:) Metall: Thon: Glas: Org. Subst.: Horn.
Laufende Nr. 1452. Acten-Nr. Inventar-Nr. Frühere Nr.	Ort: Bodman. Kreis: Regierungsbezirk: Land:		Eine Anzahl unbearbeiteter Horn- und Knochen-Stücke, sowie einige Eberhauer.	Gestein: (Flint:) Metall: Thon: Glas: Org. Subst.: Horn.
Laufende Nr. 1453. Acten-Nr. 472.91. Inventar-Nr. II 89.91. Frühere Nr.	Ort: Bodman. Kreis: Regierungsbezirk: Land:		Eine Anzahl unbearbeiteter Horn- oder Geweihstücke vom Hirsch und Rind.	Gestein: (Flint:) Metall: Thon: Glas: Org. Subst.: Horn.
Laufende Nr. 1454. Acten-Nr. Inventar-Nr. Frühere Nr.	Ort: Bodman. Kreis: Regierungsbezirk: Land:		Eine Anzahl bearbeiteter Hirschgeweih-Stücke.	Gestein: (Flint:) Metall: Thon: Glas: Org. Subst.: Horn.
Laufende Nr. 1455. Acten-Nr. Inventar-Nr. Frühere Nr.	Ort: Bodman. Kreis: Regierungsbezirk: Land:		Drei spitze Geweihzacken, wahrscheinlich als Bohrer in Benutzung gewesen.	Gestein: (Flint:) Metall: Thon: Glas: Org. Subst.: Horn.
Laufende Nr. 1456. Acten-Nr. Inventar-Nr. Frühere Nr.	Ort: Bodman. Kreis: Regierungsbezirk: Land:		Kleiner schmaler Pfriemen, aus einem gespaltenen Röhrenknochen hergestellt.	Gestein: (Flint:) Metall: Thon: Glas: Org. Subst.: Knochen.
Laufende Nr. 1457. Acten-Nr. Inventar-Nr. Frühere Nr.	Ort: Bodman. Kreis: Regierungsbezirk: Land:		Sechs Meissel, aus gespaltenen Knochen hergestellt.	Gestein: (Flint:) Metall: Thon: Glas: Org. Subst.: Knochen.

6. Maasse.	7. Zugehörige Funde.	8. Art der Fundstätte.		9. Bestattungsart.	10. Bemerkungen.	11. Vorbesitzer, Jahr und Art der Erwerbung.
Hhe.: Lge.: gr. Br.: kl. Br.: o. Dm.: m. Dm.: u. Dm.: gr. Uf.:		See oder Moor? Acker, Haide, Wald? Offene Ansiedelung, Höhle, Pfahlbau? Befestigung?	Dolmen, Ganggrab, Riesenbett? Stein- oder Erdhügel? Flachgrab?	Leichenbeisetzung? (hockend, gestreckt od. Schädelgrab?) Partielle oder totale Verbrennung? Mit Beigabe von Tierknochen?		Frau Blum.
Hhe.: Lge.: gr. Br.: kl. Br.: o. Dm.: m. Dm.: u. Dm.: gr. Uf.:		See oder Moor? Acker, Haide, Wald? Offene Ansiedelung, Höhle, Pfahlbau? Befestigung?	Dolmen, Ganggrab, Riesenbett? Stein- oder Erdhügel? Flachgrab?	Leichenbeisetzung? (hockend, gestreckt od. Schädelgrab?) Partielle oder totale Verbrennung? Mit Beigabe von Tierknochen?		
Hhe.: Lge.: gr. Br.: kl. Br.: o. Dm.: m. Dm.: u. Dm.: gr. Uf.:		See oder Moor? Acker, Haide, Wald? Offene Ansiedelung, Höhle, Pfahlbau? Befestigung?	Dolmen, Ganggrab, Riesenbett? Stein- oder Erdhügel? Flachgrab?	Leichenbeisetzung? (hockend, gestreckt od. Schädelgrab?) Partielle oder totale Verbrennung? Mit Beigabe von Tierknochen?		Frau Blum. E. J. II 73.91.
Hhe.: Lge.: gr. Br.: kl. Br.: o. Dm.: m. Dm.: u. Dm.: gr. Uf.:		See oder Moor? Acker, Haide, Wald? Offene Ansiedelung, Höhle, Pfahlbau? Befestigung?	Dolmen, Ganggrab, Riesenbett? Stein- oder Erdhügel? Flachgrab?	Leichenbeisetzung? (hockend, gestreckt od. Schädelgrab?) Partielle oder totale Verbrennung? Mit Beigabe von Tierknochen?		
Hhe.: Lge.: 7u. 11 cm gr. Br.: kl. Br.: o. Dm.: m. Dm.: u. Dm.: gr. Uf.:		See oder Moor? Acker, Haide, Wald? Offene Ansiedelung, Höhle, Pfahlbau? Befestigung?	Dolmen, Ganggrab, Riesenbett? Stein- oder Erdhügel? Flachgrab?	Leichenbeisetzung? (hockend, gestreckt od. Schädelgrab?) Partielle oder totale Verbrennung? Mit Beigabe von Tierknochen?		
Hhe.: Lge.: 8,6 gr. Br.: kl. Br.: o. Dm.: m. Dm.: u. Dm.: gr. Uf.:		See oder Moor? Acker, Haide, Wald? Offene Ansiedelung, Höhle, Pfahlbau? Befestigung?	Dolmen, Ganggrab, Riesenbett? Stein- oder Erdhügel? Flachgrab?	Leichenbeisetzung? (hockend, gestreckt od. Schädelgrab?) Partielle oder totale Verbrennung? Mit Beigabe von Tierknochen?		
Hhe.: Lge.: 6-12,4 gr. Br.: kl. Br.: o. Dm.: m. Dm.: u. Dm.: gr. Uf.:		See oder Moor? Acker, Haide, Wald? Offene Ansiedelung, Höhle, Pfahlbau? Befestigung?	Dolmen, Ganggrab, Riesenbett? Stein- oder Erdhügel? Flachgrab?	Leichenbeisetzung? (hockend, gestreckt od. Schädelgrab?) Partielle oder totale Verbrennung? Mit Beigabe von Tierknochen?		

1. Nummer.	2. Fundort.	3. Zeichnung.	4. Gegenstand, dessen Art, Form, Ornament und Erhaltungs-Zustand.	5. Material u. Farbe.
Laufende Nr. 1458. Acten-Nr. 472.91. Inventar-Nr. I 89.91. Frühere Nr.	Ort: Bodman. Kreis: Seekreis (Konstanz). Regierungsbezirk: Land: Baden.	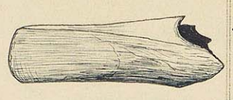	Bruchstück eines Hirschhornhammers mit regelmässig gearbeiteter Schneide, an der Durchbohrung abgebrochen.	Gestein: (Flint:) Metall: Thon: Glas: Org. Subst.: Horn.
Laufende Nr. 1459. Acten-Nr. Inventar-Nr. Frühere Nr.	Ort: Bodman. Kreis: Regierungsbezirk: Land:	 a.	a-b: Zwei kleine scharfschneidige Beile aus grauem bezw. grünem Gestein mit Hirschhorn-Fassung.	Gestein: grau. grün. (Flint:) Metall: Thon: Glas: Org. Subst.: Horn.
Laufende Nr. 1460. Acten-Nr. Inventar-Nr. Frühere Nr.	Ort: Bodman. Kreis: Regierungsbezirk: Land:		a-d: Vier bearbeitete Hirschhornstücke, Gerätgriffe; zwei davon sind Bruchstücke, die beiden übrigen noch unfertig.	Gestein: (Flint:) Metall: Thon: Glas: Org. Subst.: Horn.
Laufende Nr. 1461. Acten-Nr. Inventar-Nr. Frühere Nr.	Ort: Bodman. Kreis: Regierungsbezirk: Land:	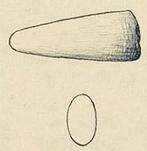	Graues Steinbeil von ovalem Querschnitt mit etwas beschädigter Schneide.	Gestein: grau. (Flint:) Metall: Thon: Glas: Org. Subst.:
Laufende Nr. 1462. Acten-Nr. Inventar-Nr. Frühere Nr.	Ort: Bodman. Kreis: Regierungsbezirk: Land:	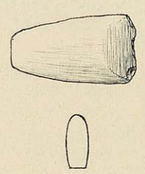	Beil aus grauschwarzem Gestein, ziemlich massiv u. von gedrungener Form, an der Schneide beschädigt.	Gestein: schwarz. (Flint:) Metall: Thon: Glas: Org. Subst.:
Laufende Nr. 1463. Acten-Nr. Inventar-Nr. Frühere Nr.	Ort: Bodman. Kreis: Regierungsbezirk: Land:		Flacher Meissel aus grauem Gestein, beschädigt.	Gestein: grau. (Flint:) Metall: Thon: Glas: Org. Subst.:
Laufende Nr. 1464. Acten-Nr. Inventar-Nr. Frühere Nr.	Ort: Bodman. Kreis: Regierungsbezirk: Land:		Kleines flaches Beilchen aus grauem Gestein mit breiter Schneide und schmalem, beschädigtem Bahnende.	Gestein: grau. (Flint:) Metall: Thon: Glas: Org. Subst.:

6. Maasse.	7. Zugehörige Funde.	8. Art der Fundstätte.		9. Bestattungsart.	10. Bemerkungen.	11. Vorbesitzer, Jahr und Art der Erwerbung.
Hhe.: 5 cm Lge.: 16 gr. Br.: kl. Br.: o. Dm.: m. Dm.: u. Dm.: gr. Uf.:		See oder Moor? Acker, Haide, Wald? Offene Ansiedelung, Höhle, Pfahlbau? Befestigung?	Dolmen, Ganggrab, Riesenbett? Stein- oder Erdhügel? Flachgrab?	Leichenbeisetzung? (hockend, gestreckt od. Schädelgrab?) Partielle oder totale Verbrennung? Mit Beigabe von Tierknochen?		Frau Blenn.
Hhe.: Lge.: 9 gr. Br.: 3,6 kl. Br.: o. Dm.: m. Dm.: u. Dm.: gr. Uf.:		See oder Moor? Acker, Haide, Wald? Offene Ansiedelung, Höhle, Pfahlbau? Befestigung?	Dolmen, Ganggrab, Riesenbett? Stein- oder Erdhügel? Flachgrab?	Leichenbeisetzung? (hockend, gestreckt od. Schädelgrab?) Partielle oder totale Verbrennung? Mit Beigabe von Tierknochen?		
Hhe.: Lge.: 7-9 gr. Br.: kl. Br.: o. Dm.: m. Dm.: u. Dm.: gr. Uf.:		See oder Moor? Acker, Haide, Wald? Offene Ansiedelung, Höhle, Pfahlbau? Befestigung?	Dolmen, Ganggrab, Riesenbett? Stein- oder Erdhügel? Flachgrab?	Leichenbeisetzung? (hockend, gestreckt od. Schädelgrab?) Partielle oder totale Verbrennung? Mit Beigabe von Tierknochen?		
Hhe.: Lge.: 12 gr. Br.: 5,5 kl. Br.: o. Dm.: m. Dm.: u. Dm.: gr. Uf.:		See oder Moor? Acker, Haide, Wald? Offene Ansiedelung, Höhle, Pfahlbau? Befestigung?	Dolmen, Ganggrab, Riesenbett? Stein- oder Erdhügel? Flachgrab?	Leichenbeisetzung? (hockend, gestreckt od. Schädelgrab?) Partielle oder totale Verbrennung? Mit Beigabe von Tierknochen?		
Hhe.: Lge.: 9 gr. Br.: 5 kl. Br.: o. Dm.: m. Dm.: u. Dm.: gr. Uf.:		See oder Moor? Acker, Haide, Wald? Offene Ansiedelung, Höhle, Pfahlbau? Befestigung?	Dolmen, Ganggrab, Riesenbett? Stein- oder Erdhügel? Flachgrab?	Leichenbeisetzung? (hockend, gestreckt od. Schädelgrab?) Partielle oder totale Verbrennung? Mit Beigabe von Tierknochen?		
Hhe.: Lge.: 9 gr. Br.: 3 kl. Br.: o. Dm.: m. Dm.: u. Dm.: gr. Uf.:		See oder Moor? Acker, Haide, Wald? Offene Ansiedelung, Höhle, Pfahlbau? Befestigung?	Dolmen, Ganggrab, Riesenbett? Stein- oder Erdhügel? Flachgrab?	Leichenbeisetzung? (hockend, gestreckt od. Schädelgrab?) Partielle oder totale Verbrennung? Mit Beigabe von Tierknochen?		
Hhe.: Lge.: 5,6 gr. Br.: 3,6 kl. Br.: o. Dm.: m. Dm.: u. Dm.: gr. Uf.:		See oder Moor? Acker, Haide, Wald? Offene Ansiedelung, Höhle, Pfahlbau? Befestigung?	Dolmen, Ganggrab, Riesenbett? Stein- oder Erdhügel? Flachgrab?	Leichenbeisetzung? (hockend, gestreckt od. Schädelgrab?) Partielle oder totale Verbrennung? Mit Beigabe von Tierknochen?		

1. Nummer.	2. Fundort.	3. Zeichnung.	4. Gegenstand, dessen Art, Form, Ornament und Erhaltungs-Zustand.	5. Material u. Farbe.
Laufende Nr. 1465. Acten-Nr. 472.91. Inventar-Nr. II 89.91. Frühere Nr.	Ort: Bodman. Kreis: Seekreis (Konstanz). Regierungsbezirk: Land: Baden.		Kleines scharfkantiges Beilchen aus grausprenkeltem Gestein, ziemlich breit u. mit gewölbter Schneide versehen.	Gestein: grau. (Flint:) Metall: Thon: Glas: Org. Subst.:
Laufende Nr. 1466. Acten-Nr. Inventar-Nr. Frühere Nr.	Ort: Bodman. Kreis: Regierungsbezirk: Land:		Kleines Beilchen von zierlicher Flachcelt-Form aus graubraunem Gestein. Die Schneide ist auswärts geschwungen und gewölbt.	Gestein: graubraun. (Flint:) Metall: Thon: Glas: Org. Subst.:
Laufende Nr. 1467. Acten-Nr. Inventar-Nr. Frühere Nr.	Ort: Bodman. Kreis: Regierungsbezirk: Land:	 	Massives Beil aus grauem Gestein, an der polierten Schneide stark beschädigt.	Gestein: grau. (Flint:) Metall: Thon: Glas: Org. Subst.:
Laufende Nr. 1468. Acten-Nr. Inventar-Nr. Frühere Nr.	Ort: Bodman. Kreis: Regierungsbezirk: Land:		Massives Steingerät, an dem stark beschädigten breiten Ende zum Klopfen benutzt.	Gestein: grau. (Flint:) Metall: Thon: Glas: Org. Subst.:
Laufende Nr. 1469. Acten-Nr. Inventar-Nr. Frühere Nr.	Ort: Bodman. Kreis: Regierungsbezirk: Land:		Grosses Bruchstück (Schneideteil) eines massiven grauen Steinbeiles von ovalem Querschnitt. Die Schneide ist stark gekrümmt.	Gestein: grau. (Flint:) Metall: Thon: Glas: Org. Subst.:
Laufende Nr. 1470. Acten-Nr. Inventar-Nr. Frühere Nr.	Ort: Bodman. Kreis: Regierungsbezirk: Land:		Grosses Bruchstück (Bahnende) eines ganz flachen, scharfkantigen Beiles aus schwarzem Gestein, nach dem Bahnende hin ziemlich spitz verlaufend.	Gestein: schwarz. (Flint:) Metall: Thon: Glas: Org. Subst.:
Laufende Nr. 1471. Acten-Nr. Inventar-Nr. Frühere Nr.	Ort: Bodman. Kreis: Regierungsbezirk: Land:	 a.	a: Schneideteil eines schön polierten Beiles aus schwarzem Gestein. b.c: Zwei Bruchstücke von polierten schwarzen Steinbeilen.	Gestein: schwarz. (Flint:) Metall: Thon: Glas: Org. Subst.:

6. Maasse.	7. Zugehörige Funde.	8. Art der Fundstätte.		9. Bestattungsart.	10. Bemerkungen.	11. Vorbesitzer, Jahr und Art der Erwerbung.
Hhe.: Lge.: 5,5 cm gr. Br.: 3,7 kl. Br.: o. Dm.: m. Dm.: u. Dm.: gr. Uf.:		See oder Moor? Acker, Haide, Wald? Offene Ansiedelung, Höhle, Pfahlbau? Befestigung?	Dolmen, Ganggrab, Riesenbett? Stein- oder Erdhügel? Flachgrab?	Leichenbeisetzung? (hockend, gestreckt od. Schädelgrab?) Partielle oder totale Verbrennung? Mit Beigabe von Tierknochen?		Frau Blum.
Hhe.: Lge.: 3,9 gr. Br.: 2,4 kl. Br.: o. Dm.: m. Dm.: u. Dm.: gr. Uf.:		See oder Moor? Acker, Haide, Wald? Offene Ansiedelung, Höhle, Pfahlbau? Befestigung?	Dolmen, Ganggrab, Riesenbett? Stein- oder Erdhügel? Flachgrab?	Leichenbeisetzung? (hockend, gestreckt od. Schädelgrab?) Partielle oder totale Verbrennung? Mit Beigabe von Tierknochen?		
Hhe.: Lge.: 11 gr. Br.: 5,7 kl. Br.: o. Dm.: m. Dm.: u. Dm.: gr. Uf.:		See oder Moor? Acker, Haide, Wald? Offene Ansiedelung, Höhle, Pfahlbau? Befestigung?	Dolmen, Ganggrab, Riesenbett? Stein- oder Erdhügel? Flachgrab?	Leichenbeisetzung? (hockend, gestreckt od. Schädelgrab?) Partielle oder totale Verbrennung? Mit Beigabe von Tierknochen?		
Hhe.: Lge. 10,5 gr. Br.: 6 kl. Br.: o. Dm.: m. Dm.: u. Dm.: gr. Uf.:		See oder Moor? Acker, Haide, Wald? Offene Ansiedelung, Höhle, Pfahlbau? Befestigung?	Dolmen, Ganggrab, Riesenbett? Stein- oder Erdhügel? Flachgrab?	Leichenbeisetzung? (hockend, gestreckt od. Schädelgrab?) Partielle oder totale Verbrennung? Mit Beigabe von Tierknochen?		
Hhe.: Lge.: 11,6 gr. Br.: 7,3. kl. Br.: o. Dm.: m. Dm.: u. Dm.: gr. Uf.:		See oder Moor? Acker, Haide, Wald? Offene Ansiedelung, Höhle, Pfahlbau? Befestigung?	Dolmen, Ganggrab, Riesenbett? Stein- oder Erdhügel? Flachgrab?	Leichenbeisetzung? (hockend, gestreckt od. Schädelgrab?) Partielle oder totale Verbrennung? Mit Beigabe von Tierknochen?		
Hhe.: Lge.: 15,6 gr. Br.: 5 kl. Br.: o. Dm.: m. Dm.: u. Dm.: gr. Uf.:		See oder Moor? Acker, Haide, Wald? Offene Ansiedelung, Höhle, Pfahlbau? Befestigung?	Dolmen, Ganggrab, Riesenbett? Stein- oder Erdhügel? Flachgrab?	Leichenbeisetzung? (hockend, gestreckt od. Schädelgrab?) Partielle oder totale Verbrennung? Mit Beigabe von Tierknochen?		
Hhe.: 3,7 Lge.: 6 gr. Br.: kl. Br.: o. Dm.: m. Dm.: u. Dm.: gr. Uf.:		See oder Moor? Acker, Haide, Wald? Offene Ansiedelung, Höhle, Pfahlbau? Befestigung?.	Dolmen, Ganggrab, Riesenbett? Stein- oder Erdhügel? Flachgrab?	Leichenbeisetzung? (hockend, gestreckt od. Schädelgrab?) Partielle oder totale Verbrennung? Mit Beigabe von Tierknochen?		

1. Nummer.	2. Fundort.	3. Zeichnung.	4. Gegenstand, dessen Art, Form, Ornament und Erhaltungs-Zustand.	5. Material u. Farbe.
Laufende Nr. 1472. Acten-Nr. 472.91. Inventar-Nr. II 89.91. Frühere Nr.	Ort: Bodman. Kreis: Seekreis (Konstanz) Regierungsbezirk: Land: Baden.		Rundes graues Steingerät mit 2 einander gegenüberliegenden Abplattungen, welche kleine Vertiefungen in der Mitte zeigen.	Gestein: grau. (Flint:) Metall: Thon: Glas: Org. Subst.:
Laufende Nr. 1473. Acten-Nr. Inventar-Nr. Frühere Nr.	Ort: Bodman. Kreis: Regierungsbezirk: Land:		Ein rundlicher Klopfstein und ein Bruchstück eines massiven meisselartigen Steingerätes.	Gestein: schwarz. (Flint:) Metall: Thon: Glas: Org. Subst.:
Laufende Nr. 1474. Acten-Nr. Inventar-Nr. Frühere Nr.	Ort: Bodman. Kreis: Regierungsbezirk: Land:		9 schaberartige Feuerstein-Geräte und ein rundlicher kleiner Block aus Feuerstein.	Gestein: (Flint: grau.) Metall: Thon: Glas: Org. Subst.:
Laufende Nr. 1475. Acten-Nr. Inventar-Nr. Frühere Nr.	Ort: Bodman. Kreis: Regierungsbezirk: Land:		a: Angelhaken von Bronze. b: Längliches, flaches, kleines Bronzestück, an einem Ende durchbohrt. cd: 2 kleine Fragmente von Eisen.	Gestein: (Flint:) Metall: Bronze. Eisen. Thon: Glas: Org. Subst.:
Laufende Nr. 1476. Acten-Nr. Inventar-Nr. Frühere Nr.	Ort: Bodman. Kreis: Regierungsbezirk: Land:		Einhenkliges Gefäss aus grauem Thon; der obere Teil ist stark beschädigt.	Gestein: (Flint:) Metall: Thon: grau. Glas: Org. Subst.:
Laufende Nr. 1477. Acten-Nr. Inventar-Nr. Frühere Nr.	Ort: Bodman. Kreis: Regierungsbezirk: Land:		Niedriges kleines Gefäss aus grauem Thon mit weit ausladender Mündung. Der obere Rand ist etwas beschädigt.	Gestein: (Flint:) Metall: Thon: grau. Glas: Org. Subst.:
Laufende Nr. 1478. Acten-Nr. Inventar-Nr. Frühere Nr.	Ort: Bodman. Kreis: Regierungsbezirk: Land:		a-g: Sieben Bodenteile von grauen Thongefässen. Die Unterseite der Böden ist bei allen rund und platt.	Gestein: (Flint:) Metall: Thon: grau. Glas: Org. Subst.:

6. Maasse.	7. Zugehörige Funde.	8. Art der Fundstätte.		9. Bestattungsart.	10. Bemerkungen.	11. Vorbesitzer, Jahr und Art der Erwerbung.
Hhe.: Lge.: gr. Br.: 8,5cm kl. Br.: o. Dm.: m. Dm.: u. Dm.: gr. Uf.:		See oder Moor? Acker, Haide, Wald? Offene Ansiedelung, Höhle, Pfahlbau? Befestigung?	Dolmen, Ganggrab, Riesenbett? Stein- oder Erdhügel? Flachgrab?	Leichenbeisetzung? (hockend, gestreckt od. Schädelgrab?) Partielle oder totale Verbrennung? Mit Beigabe von Tierknochen?		Frau Blum.
Hhe.: Lge.: gr. Br.: kl. Br.: o. Dm.: m. Dm.: u. Dm.: gr. Uf.:		See oder Moor? Acker, Haide, Wald? Offene Ansiedelung, Höhle, Pfahlbau? Befestigung?	Dolmen, Ganggrab, Riesenbett? Stein- oder Erdhügel? Flachgrab?	Leichenbeisetzung? (hockend, gestreckt od. Schädelgrab?) Partielle oder totale Verbrennung? Mit Beigabe von Tierknochen?		
Hhe.: Lge.: gr. Br.: kl. Br.: o. Dm.: m. Dm.: u. Dm.: gr. Uf.:		See oder Moor? Acker, Haide, Wald? Offene Ansiedelung, Höhle, Pfahlbau? Befestigung?	Dolmen, Ganggrab, Riesenbett? Stein- oder Erdhügel? Flachgrab?	Leichenbeisetzung? (hockend, gestreckt od. Schädelgrab?) Partielle oder totale Verbrennung? Mit Beigabe von Tierknochen?		
Hhe.: Lge.: 5,7 gr. Br.: kl. Br.: o. Dm.: m. Dm.: u. Dm.: gr. Uf.:		See oder Moor? Acker, Haide, Wald? Offene Ansiedelung, Höhle, Pfahlbau? Befestigung?	Dolmen, Ganggrab, Riesenbett? Stein- oder Erdhügel? Flachgrab?	Leichenbeisetzung? (hockend, gestreckt od. Schädelgrab?) Partielle oder totale Verbrennung? Mit Beigabe von Tierknochen?		
Hhe.: 13,3 Lge.: gr. Br.: kl. Br.: o. Dm.: 11,5 m. Dm.: u. Dm.: 7,5 gr. Uf.: 36,5		See oder Moor? Acker, Haide, Wald? Offene Ansiedelung, Höhle, Pfahlbau? Befestigung?	Dolmen, Ganggrab, Riesenbett? Stein- oder Erdhügel? Flachgrab?	Leichenbeisetzung? (hockend, gestreckt od. Schädelgrab?) Partielle oder totale Verbrennung? Mit Beigabe von Tierknochen?		
Hhe.: 6,4 Lge.: gr. Br.: kl. Br.: o. Dm.: 11,3 m. Dm.: u. Dm.: 6,75 gr. Uf.:		See oder Moor? Acker, Haide, Wald? Offene Ansiedelung, Höhle, Pfahlbau? Befestigung?	Dolmen, Ganggrab, Riesenbett? Stein- oder Erdhügel? Flachgrab?	Leichenbeisetzung? (hockend, gestreckt od. Schädelgrab?) Partielle oder totale Verbrennung? Mit Beigabe von Tierknochen?		
Hhe.: Lge.: gr. Br.: kl. Br.: o. Dm.: m. Dm.: u. Dm.: 5-15,5 gr. Uf.:		See oder Moor? Acker, Haide, Wald? Offene Ansiedelung, Höhle, Pfahlbau? Befestigung?	Dolmen, Ganggrab, Riesenbett? Stein- oder Erdhügel? Flachgrab?	Leichenbeisetzung? (hockend, gestreckt od. Schädelgrab?) Partielle oder totale Verbrennung? Mit Beigabe von Tierknochen?		

Abteilung: II c. Süd-Deutschland. Fol. 212.

1. Nummer.	2. Fundort.	3. Zeichnung.	4. Gegenstand, dessen Art, Form, Ornament und Erhaltungs-Zustand.	5. Material u. Farbe.	6. Maasse.	7. Zugehörige Funde.	8. Art der Fundstätte.		9. Bestattungsart.	10. Bemerkungen.	11. Vorbesitzer, Jahr und Art der Erwerbung.
Laufende Nr. 1479. Acten-Nr. 472.91. Inventar-Nr. II 89.91. Frühere Nr.	Ort: Bodman. Kreis: Seekreis (Konstanz). Regierungsbezirk: Land: Baden.	 a.	a: Bruchstück eines grauen Thongefässes mit einmal gewölbtem Unterteil. Hhe. 12 cm b: Bruchst. eines kleinen napfförmigen Gefässes mit plattem Boden aus schwarzem Thon. Hhe. 3.7 cm	Gestein: (Flint:) Metall: Thon: Glas: Org. Subst.:	Hhe.: Lge.: gr. Br.: kl. Br.: o. Dm.: m. Dm.: u. Dm.: gr. Uf.:		See oder Moor? Acker, Haide, Wald? Offene Ansiedelung, Höhle, Pfahlbau? Befestigung?	Dolmen, Ganggrab, Riesenbett? Stein- oder Erdhügel? Flachgrab?	Leichenbeisetzung? (hockend, gestreckt od. Schädelgrab?) Partielle oder totale Verbrennung? Mit Beigabe von Tierknochen?		Frau Blum.
Laufende Nr. 1480. Acten-Nr. Inventar-Nr. Frühere Nr.	Ort: Bodman. Kreis: Regierungsbezirk: Land:	 a.	a: Grauer Thongefäss-Scherben mit 2 stark hervortretenden Buckeln dicht unter dem Rande. b-d: Drei graue Thonscherben mit je einem hervortretenden Buckel.	Gestein: (Flint:) Metall: Thon: grau. Glas: Org. Subst.:	Hhe.: Lge.: gr. Br.: 10 cm kl. Br.: o. Dm.: m. Dm.: u. Dm.: gr. Uf.:		See oder Moor? Acker, Haide, Wald? Offene Ansiedelung, Höhle, Pfahlbau? Befestigung?	Dolmen, Ganggrab, Riesenbett? Stein- oder Erdhügel? Flachgrab?	Leichenbeisetzung? (hockend, gestreckt od. Schädelgrab?) Partielle oder totale Verbrennung? Mit Beigabe von Tierknochen?		
Laufende Nr. 1481. Acten-Nr. Inventar-Nr. Frühere Nr.	Ort: Bodman. Kreis: Regierungsbezirk: Land:	a. b. c.	a: Grauer Thonscherben mit Fingereindrücken dicht unter dem Rande verziert, aussen ganz ungeglättet. Br. 12 cm b: Granbrauner Thonscherben mit Strich-Ornament. c: Kleiner schwarzer Thonscher=	Gestein: (Flint:) Metall: Thon: Glas: Org. Subst.:	Hhe.: Lge.: gr. Br.: kl. Br.: o. Dm.: m. Dm.: u. Dm.: gr. Uf.:		See oder Moor? Acker, Haide, Wald? Offene Ansiedelung, Höhle, Pfahlbau? Befestigung?	Dolmen, Ganggrab, Riesenbett? Stein- oder Erdhügel? Flachgrab?	Leichenbeisetzung? (hockend, gestreckt od. Schädelgrab?) Partielle oder totale Verbrennung? Mit Beigabe von Tierknochen?	ben mit gekreuztem Strich-Ornament, welches mit Kreide gefüllt gewesen zu sein scheint.	
Laufende Nr. 1482. Acten-Nr. Inventar-Nr. Frühere Nr.	Ort: Bodman. Kreis: Regierungsbezirk: Land:		a: Einige unverzierte grösse= re und kleinere Thonscherben. b: Wandbewurfstück aus Lehm.	Gestein: (Flint:) Metall: Thon: Glas: Org. Subst.:	Hhe.: Lge.: gr. Br.: kl. Br.: o. Dm.: m. Dm.: u. Dm.: gr. Uf.:		See oder Moor? Acker, Haide, Wald? Offene Ansiedelung, Höhle, Pfahlbau? Befestigung?	Dolmen, Ganggrab, Riesenbett? Stein- oder Erdhügel? Flachgrab?	Leichenbeisetzung? (hockend, gestreckt od. Schädelgrab?) Partielle oder totale Verbrennung? Mit Beigabe von Tierknochen?		
Laufende Nr. 1483. Acten-Nr. 687.91. Inventar-Nr. II 103.91. Frühere Nr.	Ort: Bodman. Kreis: Regierungsbezirk: Land:		Flaches Beil aus Dunkelgrau= em Gestein mit schiefer und ein wenig beschädigter Schnei= de, am Bahnende ziemlich schmal, an der Schneide am breitesten.	Gestein: grau. (Flint:) Metall: Thon: Glas: Org. Subst.:	Hhe.: Lge.: 11,5 gr. Br.: 4,9 kl. Br.: 2,5 o. Dm.: m. Dm.: u. Dm.: gr. Uf.:		See oder Moor? Acker, Haide, Wald? Offene Ansiedelung, Höhle, Pfahlbau? Befestigung?	Dolmen, Ganggrab, Riesenbett? Stein- oder Erdhügel? Flachgrab?	Leichenbeisetzung? (hockend, gestreckt od. Schädelgrab?) Partielle oder totale Verbrennung? Mit Beigabe von Tierknochen?		Frau Blum. E.J. II 92.91.
Laufende Nr. 1484. Acten-Nr. Inventar-Nr. Frühere Nr.	Ort: Bodman. Kreis: Regierungsbezirk: Land:		Kleines, ziemlich massives Beil aus grauem Stein, an den Schmalseiten ungeschlif= fen, vom Bahnende nach der Schneide hin allmählich sich verbreitend.	Gestein: grau. (Flint:) Metall: Thon: Glas: Org. Subst.:	Hhe.: Lge.: 7 gr. Br.: 3,2 kl. Br.: o. Dm.: m. Dm.: u. Dm.: gr. Uf.:		See oder Moor? Acker, Haide, Wald? Offene Ansiedelung, Höhle, Pfahlbau? Befestigung?	Dolmen, Ganggrab, Riesenbett? Stein- oder Erdhügel? Flachgrab?	Leichenbeisetzung? (hockend, gestreckt od. Schädelgrab?) Partielle oder totale Verbrennung? Mit Beigabe von Tierknochen?		
Laufende Nr. 1485. Acten-Nr. Inventar-Nr. Frühere Nr.	Ort: Bodman. Kreis: Regierungsbezirk: Land:	1/1 a.	a: Kleines Beilchen aus Dun= kelgrünem, hartem Gestein (Nephrit ?). Lge. 3,05; gr. Br. 2,5 cm b: Desgl., aber kleiner. Lge. 2,7; gr. Br. 2,2 cm	Gestein: grün. (Flint:) Metall: Thon: Glas: Org. Subst.:	Hhe.: Lge.: gr. Br.: kl. Br.: o. Dm.: m. Dm.: u. Dm.: gr. Uf.:		See oder Moor? Acker, Haide, Wald? Offene Ansiedelung, Höhle, Pfahlbau? Befestigung?	Dolmen, Ganggrab, Riesenbett? Stein- oder Erdhügel? Flachgrab?	Leichenbeisetzung? (hockend, gestreckt od. Schädelgrab?) Partielle oder totale Verbrennung? Mit Beigabe von Tierknochen?		

1. Nummer.	2. Fundort.	3. Zeichnung.	4. Gegenstand, dessen Art, Form, Ornament und Erhaltungs-Zustand.	5. Material u. Farbe.
Laufende Nr. 1486. Acten-Nr. 687. 91. Inventar-Nr. I 103. 91. Frühere Nr.	Ort: Bodman. Kreis: Seekreis (Konstanz). Regierungsbezirk: Land: Baden.		Massives scharfkantiges Beil aus schwarzem Gestein, an der Schneide stark beschädigt.	Gestein: schwarz. (Flint:) Metall: Thon: Glas: Org. Subst.:
Laufende Nr. 1487. Acten-Nr. Inventar-Nr. Frühere Nr.	Ort: Bodman. Kreis: Regierungsbezirk: Land:		Kleines Beil aus grauem Gestein, vom Bahnende nach der stark beschädigten Schneide hin sich allmählich verbreitend.	Gestein: grau. (Flint:) Metall: Thon: Glas: Org. Subst.:
Laufende Nr. 1488. Acten-Nr. Inventar-Nr. Frühere Nr.	Ort: Bodman. Kreis: Regierungsbezirk: Land:		Kleines, sehr flaches Beilchen aus grauem Gestein, vielfach beschädigt, am breitesten am Schneidenende.	Gestein: grau. (Flint:) Metall: Thon: Glas: Org. Subst.:
Laufende Nr. 1489. Acten-Nr. Inventar-Nr. Frühere Nr.	Ort: Bodman. Kreis: Regierungsbezirk: Land:		abc: Drei kleine massive Beilchen aus grauem Gestein, mehr oder weniger beschädigt, von der Schneide nach dem Bahnende hin verjüngt.	Gestein: grau. (Flint:) Metall: Thon: Glas: Org. Subst.:
Laufende Nr. 1490. Acten-Nr. Inventar-Nr. Frühere Nr.	Ort: Bodman. Kreis: Regierungsbezirk: Land:		Eine Anzahl von Bruchstücken verschiedener Beile oder dergl. aus grauem und schwarzem Gestein.	Gestein: (Flint:) Metall: Thon: Glas: Org. Subst.:
Laufende Nr. 1491. Acten-Nr. Inventar-Nr. Frühere Nr.	Ort: Bodman. Kreis: Regierungsbezirk: Land:		Cylindrisches graues Steingerät, an beiden Seiten zum Hossen benutzt.	Gestein: grau. (Flint:) Metall: Thon: Glas: Org. Subst.:
Laufende Nr. 1492. Acten-Nr. Inventar-Nr. Frühere Nr.	Ort: Bodman. Kreis: Regierungsbezirk: Land:		Prismatisches Messer aus dunkelgrauem Feuerstein von der Form einer Pfeilspitze.	Gestein: (Flint: grau.) Metall: Thon: Glas: Org. Subst.:

6. Maasse.	7. Zugehörige Funde.	8. Art der Fundstätte.		9. Bestattungsart.	10. Bemerkungen.	11. Vorbesitzer, Jahr und Art der Erwerbung.
Hhe.: Lge.: 9,75 cm gr. Br.: 3,8 kl. Br.: o. Dm.: m. Dm.: u. Dm.: gr. Uf.:		See oder Moor? Acker, Haide, Wald? Offene Ansiedelung, Höhle, Pfahlbau? Befestigung?	Dolmen, Ganggrab, Riesenbett? Stein- oder Erdhügel? Flachgrab?	Leichenbeisetzung? (hockend, gestreckt od. Schädelgrab?) Partielle oder totale Verbrennung? Mit Beigabe von Tierknochen?		Frau Blum.
Hhe.: Lge.: 8,2 gr. Br.: 4,5 kl. Br.: o. Dm.: m. Dm.: u. Dm.: gr. Uf.:		See oder Moor? Acker, Haide, Wald? Offene Ansiedelung, Höhle, Pfahlbau? Befestigung?	Dolmen, Ganggrab, Riesenbett? Stein- oder Erdhügel? Flachgrab?	Leichenbeisetzung? (hockend, gestreckt od. Schädelgrab?) Partielle oder totale Verbrennung? Mit Beigabe von Tierknochen?		
Hhe.: Lge.: 6,5 gr. Br.: 3,4 kl. Br.: o. Dm.: m. Dm.: u. Dm.: gr. Uf.:		See oder Moor? Acker, Haide, Wald? Offene Ansiedelung, Höhle, Pfahlbau? Befestigung?	Dolmen, Ganggrab, Riesenbett? Stein- oder Erdhügel? Flachgrab?	Leichenbeisetzung? (hockend, gestreckt od. Schädelgrab?) Partielle oder totale Verbrennung? Mit Beigabe von Tierknochen?		
Hhe.: Lge. 4,2 - 5,2 gr. Br.: kl. Br.: o. Dm.: m. Dm.: u. Dm.: gr. Uf.:		See oder Moor? Acker, Haide, Wald? Offene Ansiedelung, Höhle, Pfahlbau? Befestigung?	Dolmen, Ganggrab, Riesenbett? Stein- oder Erdhügel? Flachgrab?	Leichenbeisetzung? (hockend, gestreckt od. Schädelgrab?) Partielle oder totale Verbrennung? Mit Beigabe von Tierknochen?		
Hhe.: Lge.: gr. Br.: kl. Br.: o. Dm.: m. Dm.: u. Dm.: gr. Uf.:		See oder Moor? Acker, Haide, Wald? Offene Ansiedelung, Höhle, Pfahlbau? Befestigung?	Dolmen, Ganggrab, Riesenbett? Stein- oder Erdhügel? Flachgrab?	Leichenbeisetzung? (hockend, gestreckt od. Schädelgrab?) Partielle oder totale Verbrennung? Mit Beigabe von Tierknochen?		
Hhe.: Lge.: 6,5 gr. Br.: 5 kl. Br.: o. Dm.: m. Dm.: u. Dm.: gr. Uf.:		See oder Moor? Acker, Haide, Wald? Offene Ansiedelung, Höhle, Pfahlbau? Befestigung?	Dolmen, Ganggrab, Riesenbett? Stein- oder Erdhügel? Flachgrab?	Leichenbeisetzung? (hockend, gestreckt od. Schädelgrab?) Partielle oder totale Verbrennung? Mit Beigabe von Tierknochen?		
Hhe.: Lge.: 6,5 gr. Br.: 1,65 kl. Br.: o. Dm.: m. Dm.: u. Dm.: gr. Uf.:		See oder Moor? Acker, Haide, Wald? Offene Ansiedelung, Höhle, Pfahlbau? Befestigung?	Dolmen, Ganggrab, Riesenbett? Stein- oder Erdhügel? Flachgrab?	Leichenbeisetzung? (hockend, gestreckt od. Schädelgrab?) Partielle oder totale Verbrennung? Mit Beigabe von Tierknochen?		

Abteilung: II c. Süd-Deutschland. Fol. 214.

1. Nummer.	2. Fundort.	3. Zeichnung.	4. Gegenstand, dessen Art, Form, Ornament und Erhaltungs-Zustand.	5. Material u. Farbe.	6. Maasse.	7. Zugehörige Funde.	8. Art der Fundstätte.		9. Bestattungsart.	10. Bemerkungen.	11. Vorbesitzer, Jahr und Art der Erwerbung.
Laufende Nr. **1493.** Acten-Nr. 687.91. Inventar-Nr. I 103.91. Frühere Nr.	Ort: **Bodman.** Kreis: Seekreis (Konstanz). Regierungsbezirk: Land: **Baden.**	a.  1/1	a: Kleine Pfeilspitze aus grauem Feuerstein mit einer glatt abgesprengten und einer wenig sorgfältig behauenen Seite. Lge. 3,1; gr. Br. 1,6 cm b: Desgl., aber grösser. Lge. 4 cm	Gestein: (Flint: grau.) Metall: Thon: Glas: Org. Subst.:	Hhe.: Lge.: gr. Br.: kl. Br.: o. Dm.: m. Dm.: u. Dm.: gr. Uf.:		See oder Moor? Acker, Haide, Wald? Offene Ansiedelung, Höhle, Pfahlbau? Befestigung?	Dolmen, Ganggrab, Riesenbett? Stein- oder Erdhügel? Flachgrab?	Leichenbeisetzung? (hockend, gestreckt od. Schädelgrab?) Partielle oder totale Verbrennung? Mit Beigabe von Tierknochen?		Frau Blum.
Laufende Nr. **1494.** Acten-Nr. Inventar-Nr. Frühere Nr.	Ort: **Bodman.** Kreis: Regierungsbezirk: Land:		abc: Drei kleine speer- oder pfeilspitzenförmige Feuerstein-Geräthe, an beiden Schmalseiten abgenutzt oder abgedengelt und auf einer Breitseite flach abgesprengt.	Gestein: (Flint:) Metall: Thon: Glas: Org. Subst.:	Hhe.: Lge.: 4,4-5,2 cm gr. Br.: kl. Br.: o. Dm.: m. Dm.: u. Dm.: gr. Uf.:		See oder Moor? Acker, Haide, Wald? Offene Ansiedelung, Höhle, Pfahlbau? Befestigung?	Dolmen, Ganggrab, Riesenbett? Stein- oder Erdhügel? Flachgrab?	Leichenbeisetzung? (hockend, gestreckt od. Schädelgrab?) Partielle oder totale Verbrennung? Mit Beigabe von Tierknochen?		
Laufende Nr. **1495.** Acten-Nr. Inventar-Nr. Frühere Nr.	Ort: **Bodman.** Kreis: Regierungsbezirk: Land:		ab: Zwei Feuerstein-Geräte von ähnlicher Form und Beschaffenheit wie die vorigen, aber auf beiden Seiten (Breitseiten) gewölbt.	Gestein: (Flint:) Metall: Thon: Glas: Org. Subst.:	Hhe.: Lge.: 5 u. 5,4 gr. Br.: kl. Br.: o. Dm.: m. Dm.: u. Dm.: gr. Uf.:		See oder Moor? Acker, Haide, Wald? Offene Ansiedelung, Höhle, Pfahlbau? Befestigung?	Dolmen, Ganggrab, Riesenbett? Stein- oder Erdhügel? Flachgrab?	Leichenbeisetzung? (hockend, gestreckt od. Schädelgrab?) Partielle oder totale Verbrennung? Mit Beigabe von Tierknochen?		
Laufende Nr. **1496.** Acten-Nr. Inventar-Nr. Frühere Nr.	Ort: **Bodman.** Kreis: Regierungsbezirk: Land:	 a.	ab: Zwei rundliche schaberartige Geräte aus schwarzem Feuerstein, auf einer Breitseite flach abgesprengt, auf der andern behauen. Die Kanten sind abgestumpft.	Gestein: (Flint: schwarz.) Metall: Thon: Glas: Org. Subst.:	Hhe.: Lge.: gr. Br.: kl. Br.: o. Dm.: m. Dm.: 3-4 u. Dm.: gr. Uf.:		See oder Moor? Acker, Haide, Wald? Offene Ansiedelung, Höhle, Pfahlbau? Befestigung?	Dolmen, Ganggrab, Riesenbett? Stein- oder Erdhügel? Flachgrab?	Leichenbeisetzung? (hockend, gestreckt od. Schädelgrab?) Partielle oder totale Verbrennung? Mit Beigabe von Tierknochen?		
Laufende Nr. **1497.** Acten-Nr. Inventar-Nr. Frühere Nr.	Ort: **Bodman.** Kreis: Regierungsbezirk: Land:		Eine Anzahl verschiedenartiger Schaber resp. Messer aus Feuerstein mit häufig abgestumpften Kanten.	Gestein: (Flint:) Metall: Thon: Glas: Org. Subst.:	Hhe.: Lge.: gr. Br.: kl. Br.: o. Dm.: m. Dm.: u. Dm.: gr. Uf.:		See oder Moor? Acker, Haide, Wald? Offene Ansiedelung, Höhle, Pfahlbau? Befestigung?	Dolmen, Ganggrab, Riesenbett? Stein- oder Erdhügel? Flachgrab?	Leichenbeisetzung? (hockend, gestreckt od. Schädelgrab?) Partielle oder totale Verbrennung? Mit Beigabe von Tierknochen?		
Laufende Nr. **1498.** Acten-Nr. Inventar-Nr. Frühere Nr.	Ort: **Bodman.** Kreis: Regierungsbezirk: Land:		Eine Anzahl roher Geräte resp. Abfallstücke von Feuerstein; meist von grauer Färbung.	Gestein: (Flint:) Metall: Thon: Glas: Org. Subst.:	Hhe.: Lge.: gr. Br.: kl. Br.: o. Dm.: m. Dm.: u. Dm.: gr. Uf.:		See oder Moor? Acker, Haide, Wald? Offene Ansiedelung, Höhle, Pfahlbau? Befestigung?	Dolmen, Ganggrab, Riesenbett? Stein- oder Erdhügel? Flachgrab?	Leichenbeisetzung? (hockend, gestreckt od. Schädelgrab?) Partielle oder totale Verbrennung? Mit Beigabe von Tierknochen?		
Laufende Nr. **1499.** Acten-Nr. Inventar-Nr. Frühere Nr.	Ort: **Bodman.** Kreis: Regierungsbezirk: Land:		9 Pfriemen verschiedener Grösse und Form, aus gespaltenen Röhrenknochen hergestellt.	Gestein: (Flint:) Metall: Thon: Glas: Org. Subst.: Knochen.	Hhe.: Lge.: 6-13 gr. Br.: kl. Br.: o. Dm.: m. Dm.: u. Dm.: gr. Uf.:		See oder Moor? Acker, Haide, Wald? Offene Ansiedelung, Höhle, Pfahlbau? Befestigung?	Dolmen, Ganggrab, Riesenbett? Stein- oder Erdhügel? Flachgrab?	Leichenbeisetzung? (hockend, gestreckt od. Schädelgrab?) Partielle oder totale Verbrennung? Mit Beigabe von Tierknochen?		a-f: Inv. 1885 a-e 1877 vol.

Abteilung: II c. Süd-Deutschland. Fol. 215.

1. Nummer.	2. Fundort.	3. Zeichnung.	4. Gegenstand, dessen Art, Form, Ornament und Erhaltungs-Zustand.	5. Material u. Farbe.	6. Maasse.	7. Zugehörige Funde.	8. Art der Fundstätte.		9. Bestattungsart.	10. Bemerkungen.	11. Vorbesitzer, Jahr und Art der Erwerbung.
Laufende Nr. 1500. Acten-Nr. 687.91. Inventar-Nr. I 103.91. Frühere Nr.	Ort: Bodman. Kreis: Seekreis (Konstanz). Regierungsbezirk: Land: Baden.		a-k: Zehn Meissel aus gespaltenen Knochen, meist stark beschädigt, von verschiedener Grösse.	Gestein: (Flint:) Metall: Thon: Glas: Org. Subst.: Knochen.	Hhe.: Lge.: 3,3-13 cm gr. Br.: kl. Br.: o. Dm.: m. Dm.: u. Dm.: gr. Uf.:		See oder Moor? Acker, Haide, Wald? Offene Ansiedelung, Höhle, Pfahlbau? Befestigung?	Dolmen, Ganggrab, Riesenbett? Stein- oder Erdhügel? Flachgrab?	Leichenbeisetzung? (hockend, gestreckt od. Schädelgrab?) Partielle oder totale Verbrennung? Mit Beigabe von Tierknochen?		Frau Blum.
Laufende Nr. 1501. Acten-Nr. Inventar-Nr. Frühere Nr.	Ort: Bodman. Kreis: Regierungsbezirk: Land:		ab: Zwei abgeschnittene Zacken vom Hirschgeweih, welche wohl als Pfriemen benutzt worden sind.	Gestein: (Flint:) Metall: Thon: Glas: Org. Subst.: Knochen.	Hhe.: Lge.: 4,8 u. 7,4 gr. Br.: kl. Br.: o. Dm.: m. Dm.: u. Dm.: gr. Uf.:		See oder Moor? Acker, Haide, Wald? Offene Ansiedelung, Höhle, Pfahlbau? Befestigung?	Dolmen, Ganggrab, Riesenbett? Stein- oder Erdhügel? Flachgrab?	Leichenbeisetzung? (hockend, gestreckt od. Schädelgrab?) Partielle oder totale Verbrennung? Mit Beigabe von Tierknochen?		
Laufende Nr. 1502. Acten-Nr. Inventar-Nr. Frühere Nr.	Ort: Bodman. Kreis: Regierungsbezirk: Land:		abc: Drei grössere Bruchstücke von Gerät-Griffen aus Hirschhorn.	Gestein: (Flint:) Metall: Thon: Glas: Org. Subst.: Knochen.	Hhe.: Lge.: 6,3-9 gr. Br.: kl. Br.: o. Dm.: m. Dm.: u. Dm.: gr. Uf.:		See oder Moor? Acker, Haide, Wald? Offene Ansiedelung, Höhle, Pfahlbau? Befestigung?	Dolmen, Ganggrab, Riesenbett? Stein- oder Erdhügel? Flachgrab?	Leichenbeisetzung? (hockend, gestreckt od. Schädelgrab?) Partielle oder totale Verbrennung? Mit Beigabe von Tierknochen?		
Laufende Nr. 1503. Acten-Nr. Inventar-Nr. Frühere Nr.	Ort: Bodman. Kreis: Regierungsbezirk: Land:	 a.	a: Bruchstück eines Gerät-griffes aus Hirschhorn mit einem tiefen Querschnitt in der Mitte. Lge. 6 cm b: Abgeschnittenes kleines Hirschhorn-Stück. Lge. 2,6 cm	Gestein: (Flint:) Metall: Thon: Glas: Org. Subst.: Knochen.	Hhe.: Lge.: gr. Br.: kl. Br.: o. Dm.: m. Dm.: u. Dm.: gr. Uf.:		See oder Moor? Acker, Haide, Wald? Offene Ansiedelung, Höhle, Pfahlbau? Befestigung?	Dolmen, Ganggrab, Riesenbett? Stein- oder Erdhügel? Flachgrab?	Leichenbeisetzung? (hockend, gestreckt od. Schädelgrab?) Partielle oder totale Verbrennung? Mit Beigabe von Tierknochen?		
Laufende Nr. 1504. Acten-Nr. Inventar-Nr. Frühere Nr.	Ort: Bodman. Kreis: Regierungsbezirk: Land:		Eine Anzahl von Bruchstücken aus Hirschgewaih, meistens ohne Spuren von Bearbeitung, sowie einige Zähne und Eberhauer.	Gestein: (Flint:) Metall: Thon: Glas: Org. Subst.: Knochen.	Hhe.: Lge.: gr. Br.: kl. Br.: o. Dm.: m. Dm.: u. Dm.: gr. Uf.:		See oder Moor? Acker, Haide, Wald? Offene Ansiedelung, Höhle, Pfahlbau? Befestigung?	Dolmen, Ganggrab, Riesenbett? Stein- oder Erdhügel? Flachgrab?	Leichenbeisetzung? (hockend, gestreckt od. Schädelgrab?) Partielle oder totale Verbrennung? Mit Beigabe von Tierknochen?		
Laufende Nr. 1505. Acten-Nr. Inventar-Nr. Frühere Nr.	Ort: Bodman. Kreis: Regierungsbezirk: Land:	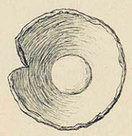	Bodenstück eines grauen Thongefässes, durch einige Glättung des Randes zu einer kleinen Schale hergerichtet.	Gestein: (Flint:) Metall: Thon: grau. Glas: Org. Subst.:	Hhe.: 3,5 Lge.: gr. Br.: kl. Br.: o. Dm.: 12,4 m. Dm.: u. Dm.: 6 gr. Uf.:		See oder Moor? Acker, Haide, Wald? Offene Ansiedelung, Höhle, Pfahlbau? Befestigung?	Dolmen, Ganggrab, Riesenbett? Stein- oder Erdhügel? Flachgrab?	Leichenbeisetzung? (hockend, gestreckt od. Schädelgrab?) Partielle oder totale Verbrennung? Mit Beigabe von Tierknochen?		
Laufende Nr. 1506. Acten-Nr. Inventar-Nr. Frühere Nr.	Ort: Bodman. Kreis: Regierungsbezirk: Land:		Bruchstück eines kleineren grauschwarzen Thongefässes mit einem unter dem Rande aufsitzenden breitem Wulste mit wagerechter Durchbohrung.	Gestein: (Flint:) Metall: Thon: grau. Glas: Org. Subst.:	Hhe.: 6,5 Lge.: gr. Br.: 10,4 kl. Br.: o. Dm.: m. Dm.: u. Dm.: gr. Uf.:		See oder Moor? Acker, Haide, Wald? Offene Ansiedelung, Höhle, Pfahlbau? Befestigung?	Dolmen, Ganggrab, Riesenbett? Stein- oder Erdhügel? Flachgrab?	Leichenbeisetzung? (hockend, gestreckt od. Schädelgrab?) Partielle oder totale Verbrennung? Mit Beigabe von Tierknochen?		

Abteilung: II c. Süd-Deutschland. Fol. 216.

1. Nummer.	2. Fundort.	3. Zeichnung.	4. Gegenstand, dessen Art, Form, Ornament und Erhaltungs-Zustand.	5. Material u. Farbe.	6. Maasse.	7. Zugehörige Funde.	8. Art der Fundstätte.		9. Bestattungsart.	10. Bemerkungen.	11. Vorbesitzer, Jahr und Art der Erwerbung.
Laufende Nr. 1507. Acten-Nr. 687.91. Inventar-Nr. I 103.91. Frühere Nr.	Ort: Bodman. Kreis: Seekreis (Konstanz) Regierungsbezirk: Land: Baden.		a-g: Sieben Bruchstücke, meist Randteile, von grauen Thongefässen, welche mit teilweise sehr vorragenden unverzierten Buckeln versehen sind. Die Stücke gehören ungefähr 6 verschiedenen Gefässen an.	Gestein: (Flint:) Metall: Thon: grau. Glas: Org. Subst.:	Hhe.: Lge.: gr. Br.: kl. Br.: o. Dm.: m. Dm.: u. Dm.: gr. Uf.:		See oder Moor? Acker, Haide, Wald? Offene Ansiedelung, Höhle, Pfahlbau? Befestigung?	Dolmen, Ganggrab, Riesenbett? Stein- oder Erdhügel? Flachgrab?	Leichenbeisetzung? (hockend, gestreckt od. Schädelgrab?) Partielle oder totale Verbrennung? Mit Beigabe von Tierknochen?		Frau Blum.
Laufende Nr. 1508. Acten-Nr. Inventar-Nr. Frühere Nr.	Ort: Bodman. Kreis: Regierungsbezirk: Land:	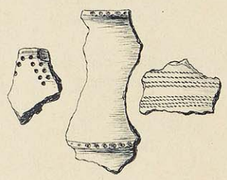	a-d: Vier ornamentierte Thonscherben; davon ist einer mit Schnur-Verzierung versehen. Der vierte, nicht gezeichnete, ist sehr hart gebrannt und mit feinen Riefeln verziert.	Gestein: (Flint:) Metall: Thon: grau u. braun. Glas: Org. Subst.:	Hhe.: Lge.: gr. Br.: kl. Br.: o. Dm.: m. Dm.: u. Dm.: gr. Uf.:		See oder Moor? Acker, Haide, Wald? Offene Ansiedelung, Höhle, Pfahlbau? Befestigung?	Dolmen, Ganggrab, Riesenbett? Stein- oder Erdhügel? Flachgrab?	Leichenbeisetzung? (hockend, gestreckt od. Schädelgrab?) Partielle oder totale Verbrennung? Mit Beigabe von Tierknochen?		
Laufende Nr. 1509. Acten-Nr. Inventar-Nr. Frühere Nr.	Ort: Bodman. Kreis: Regierungsbezirk: Land:		a-g: Sieben Bodenstücke von grauen Thongefässen verschiedener Grösse.	Gestein: (Flint:) Metall: Thon: grau. Glas: Org. Subst.:	Hhe.: Lge.: gr. Br.: kl. Br.: o. Dm.: m. Dm.: u. Dm.: gr. Uf.:		See oder Moor? Acker, Haide, Wald? Offene Ansiedelung, Höhle, Pfahlbau? Befestigung?	Dolmen, Ganggrab, Riesenbett? Stein- oder Erdhügel? Flachgrab?	Leichenbeisetzung? (hockend, gestreckt od. Schädelgrab?) Partielle oder totale Verbrennung? Mit Beigabe von Tierknochen?		
Laufende Nr. 1510. Acten-Nr. Inventar-Nr. Frühere Nr.	Ort: Bodman. Kreis: Regierungsbezirk: Land:		a-f: Sechs Bruchstücke, Henkel und Henkelteile, von grauen resp. schwarzen Thongefässen.	Gestein: (Flint:) Metall: Thon: grau. Glas: Org. Subst.:	Hhe.: Lge.: gr. Br.: kl. Br.: o. Dm.: m. Dm.: u. Dm.: gr. Uf.:		See oder Moor? Acker, Haide, Wald? Offene Ansiedelung, Höhle, Pfahlbau? Befestigung?	Dolmen, Ganggrab, Riesenbett? Stein- oder Erdhügel? Flachgrab?	Leichenbeisetzung? (hockend, gestreckt od. Schädelgrab?) Partielle oder totale Verbrennung? Mit Beigabe von Tierknochen?		
Laufende Nr. 1511. Acten-Nr. Inventar-Nr. Frühere Nr.	Ort: Bodman. Kreis: Regierungsbezirk: Land:		Unverzierte Thonscherben, unbestimmbares Eisengerät etc.	Gestein: (Flint:) Metall: Eisen. Thon: grau u. rot. Glas: Org. Subst.:	Hhe.: Lge.: gr. Br.: kl. Br.: o. Dm.: m. Dm.: u. Dm.: gr. Uf.:		See oder Moor? Acker, Haide, Wald? Offene Ansiedelung, Höhle, Pfahlbau? Befestigung?	Dolmen, Ganggrab, Riesenbett? Stein- oder Erdhügel? Flachgrab?	Leichenbeisetzung? (hockend, gestreckt od. Schädelgrab?) Partielle oder totale Verbrennung? Mit Beigabe von Tierknochen?		
Laufende Nr. 1512. Acten-Nr. 287.92. Inventar-Nr. I 68.92. Frühere Nr.	Ort: Bodman. Kreis: Regierungsbezirk: Land:		Kleines graues Thongefäss, in der Mitte leicht ausgebaucht, am oberen Rande abgebrochen.	Gestein: (Flint:) Metall: Thon: grau. Glas: Org. Subst.:	Hhe.: 10,5 cm Lge.: gr. Br.: kl. Br.: o. Dm.: 5 m. Dm.: u. Dm.: 5 gr. Uf.: 26,3		See oder Moor? Acker, Haide, Wald? Offene Ansiedelung, Höhle, Pfahlbau? Befestigung?	Dolmen, Ganggrab, Riesenbett? Stein- oder Erdhügel? Flachgrab?	Leichenbeisetzung? (hockend, gestreckt od. Schädelgrab?) Partielle oder totale Verbrennung? Mit Beigabe von Tierknochen?		Frau Blum. E. J. II 43.92.
Laufende Nr. 1513. Acten-Nr. Inventar-Nr. Frühere Nr.	Ort: Bodman. Kreis: Regierungsbezirk: Land:		a: Einige Thongefäss-Scherben. b: Ein Stück Wandbewurf aus gebranntem rötlichem Thon. Gr. Dimension 10,5 cm	Gestein: (Flint:) Metall: Thon: Glas: Org. Subst.:	Hhe.: Lge.: gr. Br.: kl. Br.: o. Dm.: m. Dm.: u. Dm.: gr. Uf.:		See oder Moor? Acker, Haide, Wald? Offene Ansiedelung, Höhle, Pfahlbau? Befestigung?	Dolmen, Ganggrab, Riesenbett? Stein- oder Erdhügel? Flachgrab?	Leichenbeisetzung? (hockend, gestreckt od. Schädelgrab?) Partielle oder totale Verbrennung? Mit Beigabe von Tierknochen?		

Abteilung: II c. Süd-Deutschland. Fol. 217.

1. Nummer.	2. Fundort.	3. Zeichnung.	4. Gegenstand, dessen Art, Form, Ornament und Erhaltungs-Zustand.	5. Material u. Farbe.	6. Maasse.	7. Zugehörige Funde.	8. Art der Fundstätte.	9. Bestattungsart.	10. Bemerkungen.	11. Vorbesitzer, Jahr und Art der Erwerbung.
Laufende Nr. 1514. Acten-Nr. Inventar-Nr. II 68.92. Frühere Nr.	Ort: Bodman. Kreis: Seekreis (Konstanz). Regierungsbezirk: Land: Baden.		Schwarzer, flach kegelförmiger Thonwirtel.	Gestein: (Flint:) Metall: Thon: schwarz. Glas: Org. Subst.:	Hhe.: 1,8 cm Lge.: gr. Br.: kl. Br.: o. Dm.: m. Dm.: u. Dm.: 4 gr. Uf.:		See oder Moor? Acker, Haide, Wald? Offene Ansiedelung, Höhle, Pfahlbau? Befestigung?	Dolmen, Ganggrab, Riesenbett? Stein- oder Erdhügel? Flachgrab?	Leichenbeisetzung? (hockend, gestreckt od. Schädelgrab?) Partielle oder totale Verbrennung? Mit Beigabe von Tierknochen?		Frau Blum.
Laufende Nr. 1515. Acten-Nr. Inventar-Nr. Frühere Nr.	Ort: Bodman. Kreis: Regierungsbezirk: Land:		Massives kleines Beil aus grauem Gestein mit breiter Schneide, am schmalsten am Bahnende.	Gestein: grau. (Flint:) Metall: Thon: Glas: Org. Subst.:	Hhe.: Lge.: 7 gr. Br.: 5,1 kl. Br.: o. Dm.: m. Dm.: u. Dm.: gr. Uf.:		See oder Moor? Acker, Haide, Wald? Offene Ansiedelung, Höhle, Pfahlbau? Befestigung?	Dolmen, Ganggrab, Riesenbett? Stein- oder Erdhügel? Flachgrab?	Leichenbeisetzung? (hockend, gestreckt od. Schädelgrab?) Partielle oder totale Verbrennung? Mit Beigabe von Tierknochen?		
Laufende Nr. 1516. Acten-Nr. Inventar-Nr. Frühere Nr.	Ort: Bodman. Kreis: Regierungsbezirk: Land:		Desgl., an den Kanten mit Ausnahme der Schneide bestossen.	Gestein: grau. (Flint:) Metall: Thon: Glas: Org. Subst.:	Hhe.: Lge.: 7 gr. Br.: 5 kl. Br.: 3 o. Dm.: m. Dm.: u. Dm.: gr. Uf.:		See oder Moor? Acker, Haide, Wald? Offene Ansiedelung, Höhle, Pfahlbau? Befestigung?	Dolmen, Ganggrab, Riesenbett? Stein- oder Erdhügel? Flachgrab?	Leichenbeisetzung? (hockend, gestreckt od. Schädelgrab?) Partielle oder totale Verbrennung? Mit Beigabe von Tierknochen?		
Laufende Nr. 1517. Acten-Nr. Inventar-Nr. Frühere Nr.	Ort: Bodman. Kreis: Regierungsbezirk: Land:		abc: Drei kleine Beile aus grauem Gestein, alle etwas beschädigt.	Gestein: grau. (Flint:) Metall: Thon: Glas: Org. Subst.:	Hhe.: Lge.: 5–6,8 gr. Br.: kl. Br.: o. Dm.: m. Dm.: u. Dm.: gr. Uf.:		See oder Moor? Acker, Haide, Wald? Offene Ansiedelung, Höhle, Pfahlbau? Befestigung?	Dolmen, Ganggrab, Riesenbett? Stein- oder Erdhügel? Flachgrab?	Leichenbeisetzung? (hockend, gestreckt od. Schädelgrab?) Partielle oder totale Verbrennung? Mit Beigabe von Tierknochen?		
Laufende Nr. 1518. Acten-Nr. Inventar-Nr. Frühere Nr.	Ort: Bodman. Kreis: Regierungsbezirk: Land:	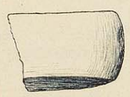 a.	a–e: Fünf Bruchstücke, Schneidteile, von grauen Steinbeilen verschiedener Grösse.	Gestein: grau. (Flint:) Metall: Thon: Glas: Org. Subst.:	Hhe.: Lge.: 4,5–8,5 gr. Br.: kl. Br.: o. Dm.: m. Dm.: u. Dm.: gr. Uf.:		See oder Moor? Acker, Haide, Wald? Offene Ansiedelung, Höhle, Pfahlbau? Befestigung?	Dolmen, Ganggrab, Riesenbett? Stein- oder Erdhügel? Flachgrab?	Leichenbeisetzung? (hockend, gestreckt od. Schädelgrab?) Partielle oder totale Verbrennung? Mit Beigabe von Tierknochen?		
Laufende Nr. 1519. Acten-Nr. Inventar-Nr. Frühere Nr.	Ort: Bodman. Kreis: Regierungsbezirk: Land:	 a.	ab: Zwei grössere Bruchstücke von grauen Steinbeilen, vierkantig und sehr massiv. Lge.: 12,2 und 7,5 cm c–f: Vier kleine Bruchstücke von Steinbeilen.	Gestein: grau. (Flint:) Metall: Thon: Glas: Org. Subst.:	Hhe.: Lge.: gr. Br.: kl. Br.: o. Dm.: m. Dm.: u. Dm.: gr. Uf.:		See oder Moor? Acker, Haide, Wald? Offene Ansiedelung, Höhle, Pfahlbau? Befestigung?	Dolmen, Ganggrab, Riesenbett? Stein- oder Erdhügel? Flachgrab?	Leichenbeisetzung? (hockend, gestreckt od. Schädelgrab?) Partielle oder totale Verbrennung? Mit Beigabe von Tierknochen?		
Laufende Nr. 1520. Acten-Nr. Inventar-Nr. Frühere Nr.	Ort: Bodman. Kreis: Regierungsbezirk: Land:		Grauer Steinblock mit einer Spaltrinne.	Gestein: grau. (Flint:) Metall: Thon: Glas: Org. Subst.:	Hhe.: Lge.: 11 gr. Br.: 6 kl. Br.: o. Dm.: m. Dm.: u. Dm.: gr. Uf.:		See oder Moor? Acker, Haide, Wald? Offene Ansiedelung, Höhle, Pfahlbau? Befestigung?	Dolmen, Ganggrab, Riesenbett? Stein- oder Erdhügel? Flachgrab?	Leichenbeisetzung? (hockend, gestreckt od. Schädelgrab?) Partielle oder totale Verbrennung? Mit Beigabe von Tierknochen?		

1. Nummer.	2. Fundort.	3. Zeichnung.	4. Gegenstand, dessen Art, Form, Ornament und Erhaltungs-Zustand.	5. Material u. Farbe.
Laufende Nr. 1521. Acten-Nr. Inventar-Nr. I 68.92. Frühere Nr.	Ort: Bodman. Kreis: Seekreis (Konstanz). Regierungsbezirk: Land: Baden.		ab: Zwei rundliche Faust-grosse Klopf- oder Reibsteine.	Gestein: grau. (Flint:) Metall: Thon: Glas: Org. Subst.:
Laufende Nr. 1522. Acten-Nr. Inventar-Nr. Frühere Nr.	Ort: Bodman. Kreis: Regierungsbezirk: Land:		Kugelrunder Klopfstein aus grauem Flint.	Gestein: (Flint: grau.) Metall: Thon: Glas: Org. Subst.:
Laufende Nr. 1523. Acten-Nr. Inventar-Nr. Frühere Nr.	Ort: Bodman. Kreis: Regierungsbezirk: Land:	 1/1	a-i: Neun grosse Pfeilspitzen aus dunkelgrauem Feuerstein, darunter zwei Bruchstücke. Lge. 3,3 - 4,5 cm	Gestein: (Flint: grau.) Metall: Thon: Glas: Org. Subst.:
Laufende Nr. 1524. Acten-Nr. Inventar-Nr. Frühere Nr.	Ort: Bodman. Kreis: Regierungsbezirk: Land:	 1/1	a-n: Zwanzig kleine Pfeilspitzen aus grauem u. schwarzem Feuerstein, Darunter mehrere Bruchstücke. Lge. 2-3 cm	Gestein: (Flint: grau u. schw.) Metall: Thon: Glas: Org. Subst.:
Laufende Nr. 1525. Acten-Nr. Inventar-Nr. Frühere Nr.	Ort: Bodman. Kreis: Regierungsbezirk: Land:		Spitzes bohrerartiges Werkzeug aus dunkelgrauem Feuerstein und ein Bruchstück von der Spitze eines ähnlichen Gerätes.	Gestein: (Flint: grauschwarz) Metall: Thon: Glas: Org. Subst.:
Laufende Nr. 1526. Acten-Nr. Inventar-Nr. Frühere Nr.	Ort: Bodman. Kreis: Regierungsbezirk: Land:		a-d: Vier schaberartige Geräte aus dunklem Feuerstein mit abgedengelten oder abgenutzten Kanten und von blattförmiger Gestalt. Die eine Breitseite ist flach abgesprengt. Lge. 2,5 - 5,5 cm	Gestein: (Flint: schwarz.) Metall: Thon: Glas: Org. Subst.:
Laufende Nr. 1527. Acten-Nr. Inventar-Nr. Frühere Nr.	Ort: Bodman. Kreis: Regierungsbezirk: Land:		a-d: Vier schaberartige Feuerstein-Geräte von der ungefähren Form von Pfeilspitzen, auf einer Seite flach abgesprengt, an den Kanten behauen oder abgenutzt.	Gestein: (Flint:) Metall: Thon: Glas: Org. Subst.:

6. Maasse.	7. Zugehörige Funde.	8. Art der Fundstätte.		9. Bestattungsart.	10. Bemerkungen.	11. Vorbesitzer, Jahr und Art der Erwerbung.
Hhe.: Lge.: gr. Br.: 8,5 cm kl. Br.: o. Dm.: m. Dm.: u. Dm.: gr. Uf.:		See oder Moor? Acker, Haide, Wald? Offene Ansiedelung, Höhle, Pfahlbau? Befestigung?	Dolmen, Ganggrab, Riesenbett? Stein- oder Erdhügel? Flachgrab?	Leichenbeisetzung? (hockend, gestreckt od. Schädelgrab?) Partielle oder totale Verbrennung? Mit Beigabe von Tierknochen?		Frau Blum.
Hhe.: Lge.: gr. Br.: 7,5 kl. Br.: o. Dm.: m. Dm.: u. Dm.: gr. Uf.:		See oder Moor? Acker, Haide, Wald? Offene Ansiedelung, Höhle, Pfahlbau? Befestigung?	Dolmen, Ganggrab, Riesenbett? Stein- oder Erdhügel? Flachgrab?	Leichenbeisetzung? (hockend, gestreckt od. Schädelgrab?) Partielle oder totale Verbrennung? Mit Beigabe von Tierknochen?		
Hhe.: Lge.: gr. Br.: kl. Br.: o. Dm.: m. Dm.: u. Dm.: gr. Uf.:		See oder Moor? Acker, Haide, Wald? Offene Ansiedelung, Höhle, Pfahlbau? Befestigung?	Dolmen, Ganggrab, Riesenbett? Stein- oder Erdhügel? Flachgrab?	Leichenbeisetzung? (hockend, gestreckt od. Schädelgrab?) Partielle oder totale Verbrennung? Mit Beigabe von Tierknochen?		
Hhe.: Lge.: gr. Br.: kl. Br.: o. Dm.: m. Dm.: u. Dm.: gr. Uf.:		See oder Moor? Acker, Haide, Wald? Offene Ansiedelung, Höhle, Pfahlbau? Befestigung?	Dolmen, Ganggrab, Riesenbett? Stein- oder Erdhügel? Flachgrab?	Leichenbeisetzung? (hockend, gestreckt od. Schädelgrab?) Partielle oder totale Verbrennung? Mit Beigabe von Tierknochen?		
Hhe.: Lge.: 6,1 gr. Br.: kl. Br.: o. Dm.: m. Dm.: u. Dm.: gr. Uf.:		See oder Moor? Acker, Haide, Wald? Offene Ansiedelung, Höhle, Pfahlbau? Befestigung?	Dolmen, Ganggrab, Riesenbett? Stein- oder Erdhügel? Flachgrab?	Leichenbeisetzung? (hockend, gestreckt od. Schädelgrab?) Partielle oder totale Verbrennung? Mit Beigabe von Tierknochen?		
Hhe.: Lge.: gr. Br.: kl. Br.: o. Dm.: m. Dm.: u. Dm.: gr. Uf.:		See oder Moor? Acker, Haide, Wald? Offene Ansiedelung, Höhle, Pfahlbau? Befestigung?	Dolmen, Ganggrab, Riesenbett? Stein- oder Erdhügel? Flachgrab?	Leichenbeisetzung? (hockend, gestreckt od. Schädelgrab?) Partielle oder totale Verbrennung? Mit Beigabe von Tierknochen?		
Hhe.: Lge.: 3,7-5 gr. Br.: kl. Br.: o. Dm.: m. Dm.: u. Dm.: gr. Uf.:		See oder Moor? Acker, Haide, Wald? Offene Ansiedelung, Höhle, Pfahlbau? Befestigung?	Dolmen, Ganggrab, Riesenbett? Stein- oder Erdhügel? Flachgrab?	Leichenbeisetzung? (hockend, gestreckt od. Schädelgrab?) Partielle oder totale Verbrennung? Mit Beigabe von Tierknochen?		

1. Nummer.	2. Fundort.	3. Zeichnung.	4. Gegenstand, dessen Art, Form, Ornament und Erhaltungs-Zustand.	5. Material u. Farbe.
Laufende Nr. 1528. Acten-Nr. Inventar-Nr. I 68.92. Frühere Nr.	Ort: Bodman. Kreis: Seekreis (Konstanz). Regierungsbezirk: Land: Baden.		Schaber, Bruchstücke von solchen und andere Splitter von meist schwarzem Feuerstein.	Gestein: (Flint: schwarz.) Metall: Thon: Glas: Org. Subst.:
Laufende Nr. 1529. Acten-Nr. Inventar-Nr. Frühere Nr.	Ort: Bodman. Kreis: Regierungsbezirk: Land:		Kleiner Kopf eines Nuclens aus grauem Feuerstein.	Gestein: (Flint: grau.) Metall: Thon: Glas: Org. Subst.:
Laufende Nr. 1530. Acten-Nr. Inventar-Nr. Frühere Nr.	Ort: Bodman. Kreis: Regierungsbezirk: Land:		Gerätgriff aus Hirschhorn, etwas beschädigt.	Gestein: (Flint:) Metall: Thon: Glas: Org. Subst.: Knochen.
Laufende Nr. 1531. Acten-Nr. Inventar-Nr. Frühere Nr.	Ort: Bodman. Kreis: Regierungsbezirk: Land:		Hakenförmiges kleines Knochengerät von brauner Färbung.	Gestein: (Flint:) Metall: Thon: Glas: Org. Subst.: Knochen.
Laufende Nr. 1532. Acten-Nr. Inventar-Nr. Frühere Nr.	Ort: Bodman. Kreis: Regierungsbezirk: Land:	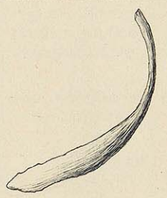	Messer oder Schaber, aus einem gespaltenen langen Eberhauer hergestellt.	Gestein: (Flint:) Metall: Thon: Glas: Org. Subst.: Zahn.
Laufende Nr. 1533. Acten-Nr. Inventar-Nr. Frühere Nr.	Ort: Bodman. Kreis: Regierungsbezirk: Land:		a-g: Sieben Knochenpfriemen resp. pfriemenartige Werkzeuge und Bruchstücke.	Gestein: (Flint:) Metall: Thon: Glas: Org. Subst.: Knochen.
Laufende Nr. 1534. Acten-Nr. Inventar-Nr. Frühere Nr.	Ort: Bodman. Kreis: Regierungsbezirk: Land:	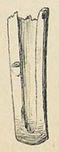	a-i: Neun aus gespaltenen Knochen hergestellte Meissel resp. Bruchstücke von solchen und ähnliche Knochenstücke.	Gestein: (Flint:) Metall: Thon: Glas: Org. Subst.: Knochen.

6. Maasse.	7. Zugehörige Funde.	8. Art der Fundstätte.		9. Bestattungsart.	10. Bemerkungen.	11. Vorbesitzer, Jahr und Art der Erwerbung.
Hhe.: Lge.: gr. Br.: kl. Br.: o. Dm.: m. Dm.: u. Dm.: gr. Uf.:		See oder Moor? Acker, Haide, Wald? Offene Ansiedelung, Höhle, Pfahlbau? Befestigung?	Dolmen, Ganggrab, Riesenbett? Stein- oder Erdhügel? Flachgrab?	Leichenbeisetzung? (hockend, gestreckt od. Schädelgrab?) Partielle oder totale Verbrennung? Mit Beigabe von Tierknochen?		Frau Blum.
Hhe.: Lge.: gr. Br.: 3,5 cm kl. Br.: o. Dm.: m. Dm.: u. Dm.: gr. Uf.:		See oder Moor? Acker, Haide, Wald? Offene Ansiedelung, Höhle, Pfahlbau? Befestigung?	Dolmen, Ganggrab, Riesenbett? Stein- oder Erdhügel? Flachgrab?	Leichenbeisetzung? (hockend, gestreckt od. Schädelgrab?) Partielle oder totale Verbrennung? Mit Beigabe von Tierknochen?		
Hhe.: Lge.: 7,4 gr. Br.: 3,1 kl. Br.: o. Dm.: m. Dm.: u. Dm.: gr. Uf.:		See oder Moor? Acker, Haide, Wald? Offene Ansiedelung, Höhle, Pfahlbau? Befestigung?	Dolmen, Ganggrab, Riesenbett? Stein- oder Erdhügel? Flachgrab?	Leichenbeisetzung? (hockend, gestreckt od. Schädelgrab?) Partielle oder totale Verbrennung? Mit Beigabe von Tierknochen?		
Hhe.: Lge. 5,4 gr. Br.: 1 kl. Br.: o. Dm.: m. Dm.: u. Dm.: gr. Uf.:		See oder Moor? Acker, Haide, Wald? Offene Ansiedelung, Höhle, Pfahlbau? Befestigung?	Dolmen, Ganggrab, Riesenbett? Stein- oder Erdhügel? Flachgrab?	Leichenbeisetzung? (hockend, gestreckt od. Schädelgrab?) Partielle oder totale Verbrennung? Mit Beigabe von Tierknochen?		
Hhe.: Lge.: 15-16. gr. Br.: kl. Br.: o. Dm.: m. Dm.: u. Dm.: gr. Uf.:		See oder Moor? Acker, Haide, Wald? Offene Ansiedelung, Höhle, Pfahlbau? Befestigung?	Dolmen, Ganggrab, Riesenbett? Stein- oder Erdhügel? Flachgrab?	Leichenbeisetzung? (hockend, gestreckt od. Schädelgrab?) Partielle oder totale Verbrennung? Mit Beigabe von Tierknochen?		
Hhe.: Lge.: 2,9-19 gr. Br.: kl. Br.: o. Dm.: m. Dm.: u. Dm.: gr. Uf.:		See oder Moor? Acker, Haide, Wald? Offene Ansiedelung, Höhle, Pfahlbau? Befestigung?	Dolmen, Ganggrab, Riesenbett? Stein- oder Erdhügel? Flachgrab?	Leichenbeisetzung? (hockend, gestreckt od. Schädelgrab?) Partielle oder totale Verbrennung? Mit Beigabe von Tierknochen?		
Hhe.: Lge.: 4,5-13 gr. Br.: kl. Br.: o. Dm.: m. Dm.: u. Dm.: gr. Uf.:		See oder Moor? Acker, Haide, Wald? Offene Ansiedelung, Höhle, Pfahlbau? Befestigung?	Dolmen, Ganggrab, Riesenbett? Stein- oder Erdhügel? Flachgrab?	Leichenbeisetzung? (hockend, gestreckt od. Schädelgrab?) Partielle oder totale Verbrennung? Mit Beigabe von Tierknochen?		

1. Nummer.	2. Fundort.	3. Zeichnung.	4. Gegenstand, dessen Art, Form, Ornament und Erhaltungs-Zustand.	5. Material u. Farbe.
Laufende Nr. 1535. Acten-Nr. Inventar-Nr. I 68. 92. Frühere Nr.	Ort: Bodman. Kreis: Seekreis (Konstanz). Regierungsbezirk: Land: Baden.		a: Einige bearbeitete Knochen- und Hirschgeweih-Stücke. b: Unbearbeitete Hirsch-Geweihstücke, Eberzähne etc. etc.	Gestein: (Flint:) Metall: Thon: Glas: Org. Subst.: Knochen.
Laufende Nr. 1536. Acten-Nr. Inventar-Nr. Frühere Nr.	Ort: Bodman. Kreis: Regierungsbezirk: Land:		13 kleine Steinperlen von länglicher Form, z. T. mit erst angefangener Längsdurchbohrung.	Gestein: weiss. (Flint:) Metall: Thon: Glas: Org. Subst.:
Laufende Nr. 1537. Acten-Nr. 312. 92. Inventar-Nr. I 45. 92. Frühere Nr.	Ort: Kreis: Regierungsbezirk: Pfalz. Land: Bayern.		Viereckiges massives Beil aus grauem Schiefer mit weiter cylindrischer Durchbohrung in der Nähe des stark beschädigten breiten Bahnendes. Auch die eine Breitseite ist stark beschädigt, die Schneide gut erhalten.	Gestein: grau. (Flint:) Metall: Thon: Glas: Org. Subst.:
Laufende Nr. 1538. Acten-Nr. Inventar-Nr. Frühere Nr.	Ort: Kreis: Regierungsbezirk: Pfalz. Land:	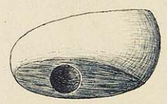	Grosser massiver Hammer aus hellfarbigem Gestein mit weiter, in der Mitte sich etwas verengenden Durchbohrung. Das Bahnende ist abgerundet, die Schneide breit und stumpf.	Gestein: hellgrau. (Flint:) Metall: Thon: Glas: Org. Subst.:
Laufende Nr. 1539. Acten-Nr. Inventar-Nr. Frühere Nr.	Ort: Kreis: Regierungsbezirk: Pfalz. Land:		Doppelbeil aus grauem Gestein mit weiter cylindrischer Durchbohrung in der Mitte und einer stumpfen Schneide an jeder Seite.	Gestein: grau. (Flint:) Metall: Thon: Glas: Org. Subst.:
Laufende Nr. 1540. Acten-Nr. Inventar-Nr. Frühere Nr.	Ort: Kreis: Regierungsbezirk: Pfalz. Land:		Gut poliertes Beil von linsenförmigem Querschnitt aus grauem Feuerstein, von der Schneide nach dem Bahnende hin sich allmählich verjüngend.	Gestein: (Flint: grau.) Metall: Thon: Glas: Org. Subst.:
Laufende Nr. 1541. Acten-Nr. Inventar-Nr. Frühere Nr.	Ort: Kreis: Regierungsbezirk: Pfalz. Land:	 a.	ab: Zwei kleine Feuerstein-Messer oder Schaber.	Gestein: (Flint: grau.) Metall: Thon: Glas: Org. Subst.:

6. Maasse.	7. Zugehörige Funde.	8. Art der Fundstätte.		9. Bestattungsart.	10. Bemerkungen.	11. Vorbesitzer, Jahr und Art der Erwerbung.
Hhe.: Lge.: gr. Br.: kl. Br.: o. Dm.: m. Dm.: u. Dm.: gr. Uf.:		See oder Moor? Acker, Haide, Wald? Offene Ansiedelung, Höhle, Pfahlbau? Befestigung?	Dolmen, Ganggrab, Riesenbett? Stein- oder Erdhügel? Flachgrab?	Leichenbeisetzung? (hockend, gestreckt od. Schädelgrab?) Partielle oder totale Verbrennung? Mit Beigabe von Tierknochen?		Frau Blum.
Hhe.: Lge.: gr. Br.: kl. Br.: o. Dm.: m. Dm.: u. Dm.: gr. Uf.:		See oder Moor? Acker, Haide, Wald? Offene Ansiedelung, Höhle, Pfahlbau? Befestigung?	Dolmen, Ganggrab, Riesenbett? Stein- oder Erdhügel? Flachgrab?	Leichenbeisetzung? (hockend, gestreckt od. Schädelgrab?) Partielle oder totale Verbrennung? Mit Beigabe von Tierknochen?		
Hhe.: 3,5 cm Lge.: 12,5 cm gr. Br.: 6,7 cm kl. Br.: o. Dm.: m. Dm.: u. Dm.: gr. Uf.:		See oder Moor? Acker, Haide, Wald? Offene Ansiedelung, Höhle, Pfahlbau? Befestigung?	Dolmen, Ganggrab, Riesenbett? Stein- oder Erdhügel? Flachgrab?	Leichenbeisetzung? (hockend, gestreckt od. Schädelgrab?) Partielle oder totale Verbrennung? Mit Beigabe von Tierknochen?	Alle Fundorte dieser Sammlung liegen in der Umgegend v. Herschberg in der Westpfalz oder Rheinpfalz.	Hr. F. Jean, Herschberg i. d. Pfalz. E. J. I 293. 91.
Hhe.: 7,2 cm Lge.: 13 cm gr. Br.: 6 cm kl. Br.: o. Dm.: m. Dm.: u. Dm.: gr. Uf.:		See oder Moor? Acker, Haide, Wald? Offene Ansiedelung, Höhle, Pfahlbau? Befestigung?	Dolmen, Ganggrab, Riesenbett? Stein- oder Erdhügel? Flachgrab?	Leichenbeisetzung? (hockend, gestreckt od. Schädelgrab?) Partielle oder totale Verbrennung? Mit Beigabe von Tierknochen?		
Hhe.: 4,5 cm Lge.: 10,3 gr. Br.: 4–5 kl. Br.: o. Dm.: m. Dm.: u. Dm.: gr. Uf.:		See oder Moor? Acker, Haide, Wald? Offene Ansiedelung, Höhle, Pfahlbau? Befestigung?	Dolmen, Ganggrab, Riesenbett? Stein- oder Erdhügel? Flachgrab?	Leichenbeisetzung? (hockend, gestreckt od. Schädelgrab?) Partielle oder totale Verbrennung? Mit Beigabe von Tierknochen?		
Hhe.: Lge.: 12,1 gr. Br.: 6 kl. Br.: o. Dm.: m. Dm.: u. Dm.: gr. Uf.:		See oder Moor? Acker, Haide, Wald? Offene Ansiedelung, Höhle, Pfahlbau? Befestigung?	Dolmen, Ganggrab, Riesenbett? Stein- oder Erdhügel? Flachgrab?	Leichenbeisetzung? (hockend, gestreckt od. Schädelgrab?) Partielle oder totale Verbrennung? Mit Beigabe von Tierknochen?		
Hhe.: Lge.: 4 u. 4,5 gr. Br.: kl. Br.: o. Dm.: m. Dm.: u. Dm.: gr. Uf.:		See oder Moor? Acker, Haide, Wald? Offene Ansiedelung, Höhle, Pfahlbau? Befestigung?	Dolmen, Ganggrab, Riesenbett? Stein- oder Erdhügel? Flachgrab?	Leichenbeisetzung? (hockend, gestreckt od. Schädelgrab?) Partielle oder totale Verbrennung? Mit Beigabe von Tierknochen?		

1. Nummer.	2. Fundort.	3. Zeichnung.	4. Gegenstand, dessen Art, Form, Ornament und Erhaltungs-Zustand.	5. Material u. Farbe.
Laufende Nr. 1542. Acten-Nr. Inventar-Nr. I 45.92. Frühere Nr.	Ort: Kreis: Regierungsbezirk: Pfalz. Land: Bayern.	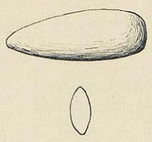	Graues Steinbeil von linsenförmigem Querschnitt, ziemlich lang und nach beiden Enden hin verjüngt.	Gestein: grau. (Flint:) Metall: Thon: Glas: Org. Subst.:
Laufende Nr. 1543. Acten-Nr. Inventar-Nr. Frühere Nr.	Ort: Kreis: Regierungsbezirk: Pfalz. Land:		Massives Beil aus grauem Gestein, vom Bahnende nach der gehämmerten Schneide hin allmählich breiter werdend, gut erhalten.	Gestein: grau. (Flint:) Metall: Thon: Glas: Org. Subst.:
Laufende Nr. 1544. Acten-Nr. Inventar-Nr. Frühere Nr.	Ort: Kreis: Regierungsbezirk: Pfalz. Land:		Desgl.	Gestein: grau. (Flint:) Metall: Thon: Glas: Org. Subst.:
Laufende Nr. 1545. Acten-Nr. Inventar-Nr. Frühere Nr.	Ort: Kreis: Regierungsbezirk: Pfalz. Land:		Desgl.	Gestein: grau. (Flint:) Metall: Thon: Glas: Org. Subst.:
Laufende Nr. 1546. Acten-Nr. Inventar-Nr. Frühere Nr.	Ort: Kreis: Regierungsbezirk: Pfalz. Land:		Desgl.	Gestein: grau. (Flint:) Metall: Thon: Glas: Org. Subst.:
Laufende Nr. 1547. Acten-Nr. Inventar-Nr. Frühere Nr.	Ort: Kreis: Regierungsbezirk: Pfalz. Land:		Desgl.	Gestein: grau. (Flint:) Metall: Thon: Glas: Org. Subst.:
Laufende Nr. 1548. Acten-Nr. Inventar-Nr. Frühere Nr.	Ort: Kreis: Regierungsbezirk: Pfalz. Land:		Desgl., aber flacher als die vorigen.	Gestein: grau. (Flint:) Metall: Thon: Glas: Org. Subst.:

6. Maasse.	7. Zugehörige Funde.	8. Art der Fundstätte.		9. Bestattungsart.	10. Bemerkungen.	11. Vorbesitzer, Jahr und Art der Erwerbung.
Hhe.: Lge.: 15,6 cm gr. Br.: 5,8 kl. Br.: o. Dm.: m. Dm.: u. Dm.: gr. Uf.:		See oder Moor? Acker, Haide, Wald? Offene Ansiedelung, Höhle, Pfahlbau? Befestigung?	Dolmen, Ganggrab, Riesenbett? Stein- oder Erdhügel? Flachgrab?	Leichenbeisetzung? (hockend, gestreckt od. Schädelgrab?) Partielle oder totale Verbrennung? Mit Beigabe von Tierknochen?		Sammlung Jean.
Hhe.: Lge.: 13,2 gr. Br.: 5,5 kl. Br.: 3 o. Dm.: m. Dm.: u. Dm.: gr. Uf.:		See oder Moor? Acker, Haide, Wald? Offene Ansiedelung, Höhle, Pfahlbau? Befestigung?	Dolmen, Ganggrab, Riesenbett? Stein- oder Erdhügel? Flachgrab?	Leichenbeisetzung? (hockend, gestreckt od. Schädelgrab?) Partielle oder totale Verbrennung? Mit Beigabe von Tierknochen?		
Hhe.: Lge.: 12,1 gr. Br.: 5 kl. Br.: o. Dm.: m. Dm.: u. Dm.: gr. Uf.:		See oder Moor? Acker, Haide, Wald? Offene Ansiedelung, Höhle, Pfahlbau? Befestigung?	Dolmen, Ganggrab, Riesenbett? Stein- oder Erdhügel? Flachgrab?	Leichenbeisetzung? (hockend, gestreckt od. Schädelgrab?) Partielle oder totale Verbrennung? Mit Beigabe von Tierknochen?		
Hhe.: Lge.: 11,5 gr. Br.: 5,5 kl. Br.: o. Dm.: m. Dm.: u. Dm.: gr. Uf.:		See oder Moor? Acker, Haide, Wald? Offene Ansiedelung, Höhle, Pfahlbau? Befestigung?	Dolmen, Ganggrab, Riesenbett? Stein- oder Erdhügel? Flachgrab?	Leichenbeisetzung? (hockend, gestreckt od. Schädelgrab?) Partielle oder totale Verbrennung? Mit Beigabe von Tierknochen?		
Hhe.: Lge.: 11,3 gr. Br.: 4,9 kl. Br.: o. Dm.: m. Dm.: u. Dm.: gr. Uf.:		See oder Moor? Acker, Haide, Wald? Offene Ansiedelung, Höhle, Pfahlbau? Befestigung?	Dolmen, Ganggrab, Riesenbett? Stein- oder Erdhügel? Flachgrab?	Leichenbeisetzung? (hockend, gestreckt od. Schädelgrab?) Partielle oder totale Verbrennung? Mit Beigabe von Tierknochen?		
Hhe.: Lge.: 11,1 gr. Br.: 4,9 kl. Br.: o. Dm.: m. Dm.: u. Dm.: gr. Uf.:		See oder Moor? Acker, Haide, Wald? Offene Ansiedelung, Höhle, Pfahlbau? Befestigung?	Dolmen, Ganggrab, Riesenbett? Stein- oder Erdhügel? Flachgrab?	Leichenbeisetzung? (hockend, gestreckt od. Schädelgrab?) Partielle oder totale Verbrennung? Mit Beigabe von Tierknochen?		
Hhe.: Lge.: 11,5 gr. Br.: 4,9 kl. Br.: o. Dm.: m. Dm.: u. Dm.: gr. Uf.:		See oder Moor? Acker, Haide, Wald? Offene Ansiedelung, Höhle, Pfahlbau? Befestigung?	Dolmen, Ganggrab, Riesenbett? Stein- oder Erdhügel? Flachgrab?	Leichenbeisetzung? (hockend, gestreckt od. Schädelgrab?) Partielle oder totale Verbrennung? Mit Beigabe von Tierknochen?		

1. Nummer.	2. Fundort.	3. Zeichnung.	4. Gegenstand, dessen Art, Form, Ornament und Erhaltungs-Zustand.	5. Material u. Farbe.
Laufende Nr. 1549. Acten-Nr. Inventar-Nr. I 45.92. Frühere Nr.	Ort: Kreis: Regierungsbezirk: Pfalz. Land: Bayern.		Massives vierkantiges schmales Beil aus grauem Gestein.	Gestein: grau. (Flint:) Metall: Thon: Glas: Org. Subst.:
Laufende Nr. 1550. Acten-Nr. Inventar-Nr. Frühere Nr.	Ort: Kreis: Regierungsbezirk: Pfalz. Land:		Schön poliertes Beil aus schwarzem Gestein, ziemlich massiv und von der breiten Schneide nach dem Bahnende hin stark verjüngt.	Gestein: schwarz. (Flint:) Metall: Thon: Glas: Org. Subst.:
Laufende Nr. 1551. Acten-Nr. Inventar-Nr. Frühere Nr.	Ort: Kreis: Regierungsbezirk: Pfalz. Land:		Beil von ähnlicher, aber noch massiverer Form wie das vorige, aus braunem Gestein.	Gestein: braun. (Flint:) Metall: Thon: Glas: Org. Subst.:
Laufende Nr. 1552. Acten-Nr. Inventar-Nr. Frühere Nr.	Ort: Kreis: Regierungsbezirk: Pfalz. Land:		Beil aus grauem Gestein, von der Schneide nach dem Bahnende hin spitz verlaufend.	Gestein: grau. (Flint:) Metall: Thon: Glas: Org. Subst.:
Laufende Nr. 1553. Acten-Nr. Inventar-Nr. Frühere Nr.	Ort: Kreis: Regierungsbezirk: Pfalz. Land:		Massives Beil aus grauem Gestein, am breitesten an der Schneide.	Gestein: grau. (Flint:) Metall: Thon: Glas: Org. Subst.:
Laufende Nr. 1554. Acten-Nr. Inventar-Nr. Frühere Nr.	Ort: Kreis: Regierungsbezirk: Pfalz. Land:		Kleines, vierkantiges, flaches Beil aus grauem Gestein, von der Schneide nach dem Bahnende hin ein wenig schmaler werdend.	Gestein: grau. (Flint:) Metall: Thon: Glas: Org. Subst.:
Laufende Nr. 1555. Acten-Nr. Inventar-Nr. Frühere Nr.	Ort: Kreis: Regierungsbezirk: Pfalz. Land:		Schwarzes vierkantiges Steinbeil, ziemlich schmal und massiv, an der Schneide beschädigt.	Gestein: (Flint:) Metall: Thon: Glas: Org. Subst.:

6. Maasse.	7. Zugehörige Funde.	8. Art der Fundstätte.		9. Bestattungsart.	10. Bemerkungen.	11. Vorbesitzer, Jahr und Art der Erwerbung.
Hhe.: Lge.: 11 cm gr. Br.: 3,4 kl. Br.: o. Dm.: m. Dm.: u. Dm.: gr. Uf.:		See oder Moor? Acker, Haide, Wald? Offene Ansiedelung, Höhle, Pfahlbau? Befestigung?	Dolmen, Ganggrab, Riesenbett? Stein- oder Erdhügel? Flachgrab?	Leichenbeisetzung? (hockend, gestreckt od. Schädelgrab?) Partielle oder totale Verbrennung? Mit Beigabe von Tierknochen?		Sammlung Dean.
Hhe.: Lge.: 10 gr. Br.: 6 kl. Br.: o. Dm.: m. Dm.: u. Dm.: gr. Uf.:		See oder Moor? Acker, Haide, Wald? Offene Ansiedelung, Höhle, Pfahlbau? Befestigung?	Dolmen, Ganggrab, Riesenbett? Stein- oder Erdhügel? Flachgrab?	Leichenbeisetzung? (hockend, gestreckt od. Schädelgrab?) Partielle oder totale Verbrennung? Mit Beigabe von Tierknochen?		
Hhe.: Lge.: 9 gr. Br.: 5,5 kl. Br.: o. Dm.: m. Dm.: u. Dm.: gr. Uf.:		See oder Moor? Acker, Haide, Wald? Offene Ansiedelung, Höhle, Pfahlbau? Befestigung?	Dolmen, Ganggrab, Riesenbett? Stein- oder Erdhügel? Flachgrab?	Leichenbeisetzung? (hockend, gestreckt od. Schädelgrab?) Partielle oder totale Verbrennung? Mit Beigabe von Tierknochen?		
Hhe.: Lge.: 9,7 gr. Br.: 4,7 kl. Br.: o. Dm.: m. Dm.: u. Dm.: gr. Uf.:		See oder Moor? Acker, Haide, Wald? Offene Ansiedelung, Höhle, Pfahlbau? Befestigung?	Dolmen, Ganggrab, Riesenbett? Stein- oder Erdhügel? Flachgrab?	Leichenbeisetzung? (hockend, gestreckt od. Schädelgrab?) Partielle oder totale Verbrennung? Mit Beigabe von Tierknochen?		
Hhe.: Lge.: 9,5 gr. Br.: 5 kl. Br.: o. Dm.: m. Dm.: u. Dm.: gr. Uf.:		See oder Moor? Acker, Haide, Wald? Offene Ansiedelung, Höhle, Pfahlbau? Befestigung?	Dolmen, Ganggrab, Riesenbett? Stein- oder Erdhügel? Flachgrab?	Leichenbeisetzung? (hockend, gestreckt od. Schädelgrab?) Partielle oder totale Verbrennung? Mit Beigabe von Tierknochen?		
Hhe.: Lge.: 7,6 gr. Br.: 4,9 kl. Br.: 3,5 o. Dm.: m. Dm.: u. Dm.: gr. Uf.:		See oder Moor? Acker, Haide, Wald? Offene Ansiedelung, Höhle, Pfahlbau? Befestigung?	Dolmen, Ganggrab, Riesenbett? Stein- oder Erdhügel? Flachgrab?	Leichenbeisetzung? (hockend, gestreckt od. Schädelgrab?) Partielle oder totale Verbrennung? Mit Beigabe von Tierknochen?		
Hhe.: Lge.: 9 gr. Br.: 4,3 kl. Br.: 2,4 o. Dm.: m. Dm.: u. Dm.: gr. Uf.:		See oder Moor? Acker, Haide, Wald? Offene Ansiedelung, Höhle, Pfahlbau? Befestigung?	Dolmen, Ganggrab, Riesenbett? Stein- oder Erdhügel? Flachgrab?	Leichenbeisetzung? (hockend, gestreckt od. Schädelgrab?) Partielle oder totale Verbrennung? Mit Beigabe von Tierknochen?		

1. Nummer.	2. Fundort.	3. Zeichnung.	4. Gegenstand, dessen Art, Form, Ornament und Erhaltungs-Zustand.	5. Material u. Farbe.
Laufende Nr. 1556. Acten-Nr. Inventar-Nr. I 45.92. Frühere Nr.	Ort: Kreis: Regierungsbezirk: Pfalz. Land: Bayern.		Sehr massives kleines Beil aus dunkelgrauem poliertem Gestein, am breitesten an der Schneide, am schmalsten am Bahnende.	Gestein: grau. (Flint:) Metall: Thon: Glas: Org. Subst.:
Laufende Nr. 1557. Acten-Nr. Inventar-Nr. Frühere Nr.	Ort: Kreis: Regierungsbezirk: Pfalz. Land:		Breites flaches Beil aus schwarzem Gestein mit breiter, scharfer Schneide.	Gestein: schwarz. (Flint:) Metall: Thon: Glas: Org. Subst.:
Laufende Nr. 1558. Acten-Nr. Inventar-Nr. Frühere Nr.	Ort: Kreis: Regierungsbezirk: Pfalz. Land:		Kleines flaches Beil aus grauem Gestein mit breiter Schneide und schmalem Bahnende.	Gestein: grau. (Flint:) Metall: Thon: Glas: Org. Subst.:
Laufende Nr. 1559. Acten-Nr. Inventar-Nr. Frühere Nr.	Ort: Kreis: Regierungsbezirk: Pfalz. Land:		Kleines Beil aus grauem Gestein, von der Schneide nach dem Bahnende hin spitz verlaufend und poliert.	Gestein: grau. (Flint:) Metall: Thon: Glas: Org. Subst.:
Laufende Nr. 1560. Acten-Nr. Inventar-Nr. Frühere Nr.	Ort: Kreis: Regierungsbezirk: Pfalz. Land:		Desgl., etwas verwittert an der Oberfläche.	Gestein: grau. (Flint:) Metall: Thon: Glas: Org. Subst.:
Laufende Nr. 1561. Acten-Nr. Inventar-Nr. Frühere Nr.	Ort: Kreis: Regierungsbezirk: Pfalz. Land:		Massives kleines Beil aus graubraunem Gestein, an der Schneide am breitesten.	Gestein: graubraun. (Flint:) Metall: Thon: Glas: Org. Subst.:
Laufende Nr. 1562. Acten-Nr. Inventar-Nr. Frühere Nr.	Ort: Kreis: Regierungsbezirk: Pfalz. Land:		Desgl., aber noch kleiner, aus grauem Gestein.	Gestein: grau. (Flint:) Metall: Thon: Glas: Org. Subst.:

6. Maasse.	7. Zugehörige Funde.	8. Art der Fundstätte.		9. Bestattungsart.	10. Bemerkungen.	11. Vorbesitzer, Jahr und Art der Erwerbung.
Hhe.: Lge.: 7 cm gr. Br.: 5 kl. Br.: o. Dm.: m. Dm.: u. Dm.: gr. Uf.:		See oder Moor? Acker, Haide, Wald? Offene Ansiedelung, Höhle, Pfahlbau? Befestigung?	Dolmen, Ganggrab, Riesenbett? Stein- oder Erdhügel? Flachgrab?	Leichenbeisetzung? (hockend, gestreckt od. Schädelgrab?) Partielle oder totale Verbrennung? Mit Beigabe von Tierknochen?		Sammlung Jean.
Hhe.: Lge.: 6,4 gr. Br.: 5,5 kl. Br.: 3,5 o. Dm.: m. Dm.: u. Dm.: gr. Uf.:		See oder Moor? Acker, Haide, Wald? Offene Ansiedelung, Höhle, Pfahlbau? Befestigung?	Dolmen, Ganggrab, Riesenbett? Stein- oder Erdhügel? Flachgrab?	Leichenbeisetzung? (hockend, gestreckt od. Schädelgrab?) Partielle oder totale Verbrennung? Mit Beigabe von Tierknochen?		
Hhe.: Lge.: 6,5 gr. Br.: 5 kl. Br.: 1,9 o. Dm.: m. Dm.: u. Dm.: gr. Uf.:		See oder Moor? Acker, Haide, Wald? Offene Ansiedelung, Höhle, Pfahlbau? Befestigung?	Dolmen, Ganggrab, Riesenbett? Stein- oder Erdhügel? Flachgrab?	Leichenbeisetzung? (hockend, gestreckt od. Schädelgrab?) Partielle oder totale Verbrennung? Mit Beigabe von Tierknochen?		
Hhe.: Lge.: 7 gr. Br.: 4 kl. Br.: o. Dm.: m. Dm.: u. Dm.: gr. Uf.:		See oder Moor? Acker, Haide, Wald? Offene Ansiedelung, Höhle, Pfahlbau? Befestigung?	Dolmen, Ganggrab, Riesenbett? Stein- oder Erdhügel? Flachgrab?	Leichenbeisetzung? (hockend, gestreckt od. Schädelgrab?) Partielle oder totale Verbrennung? Mit Beigabe von Tierknochen?		
Hhe.: Lge.: 7 gr. Br.: 4 kl. Br.: o. Dm.: m. Dm.: u. Dm.: gr. Uf.:		See oder Moor? Acker, Haide, Wald? Offene Ansiedelung, Höhle, Pfahlbau? Befestigung?	Dolmen, Ganggrab, Riesenbett? Stein- oder Erdhügel? Flachgrab?	Leichenbeisetzung? (hockend, gestreckt od. Schädelgrab?) Partielle oder totale Verbrennung? Mit Beigabe von Tierknochen?		
Hhe.: Lge.: 6,5 gr. Br.: 4,7 kl. Br.: o. Dm.: m. Dm.: u. Dm.: gr. Uf.:		See oder Moor? Acker, Haide, Wald? Offene Ansiedelung, Höhle, Pfahlbau? Befestigung?	Dolmen, Ganggrab, Riesenbett? Stein- oder Erdhügel? Flachgrab?	Leichenbeisetzung? (hockend, gestreckt od. Schädelgrab?) Partielle oder totale Verbrennung? Mit Beigabe von Tierknochen?		
Hhe.: Lge.: 5,5 gr. Br.: 3,6 kl. Br.: o. Dm.: m. Dm.: u. Dm.: gr. Uf.:		See oder Moor? Acker, Haide, Wald? Offene Ansiedelung, Höhle, Pfahlbau? Befestigung?	Dolmen, Ganggrab, Riesenbett? Stein- oder Erdhügel? Flachgrab?	Leichenbeisetzung? (hockend, gestreckt od. Schädelgrab?) Partielle oder totale Verbrennung? Mit Beigabe von Tierknochen?		

1. Nummer.	2. Fundort.	3. Zeichnung.	4. Gegenstand, dessen Art, Form, Ornament und Erhaltungs-Zustand.	5. Material u. Farbe.
Laufende Nr. 1563. Acten-Nr. Inventar-Nr. II 45.92. Frühere Nr.	Ort: Kreis: Regierungsbezirk: Pfalz. Land: Bayern.		Massives kleines Beil aus dunkelgrauem Stein mit einer meisselartigen Schneide, am Bahnende ziemlich schmal.	Gestein: schwärzlich. (Flint:) Metall: Thon: Glas: Org. Subst.:
Laufende Nr. 1564. Acten-Nr. Inventar-Nr. Frühere Nr.	Ort: Kreis: Regierungsbezirk: Pfalz. Land:		Kurzer breiter Meissel aus dunkelgrauem Gestein, auf einer Breitseite eben, auf der andern flach gewölbt. Die Schneide ist gehämmert und durch Gebrauch abgestumpft u. beschädigt.	Gestein: grau. (Flint:) Metall: Thon: Glas: Org. Subst.:
Laufende Nr. 1565. Acten-Nr. Inventar-Nr. Frühere Nr.	Ort: Kreis: Regierungsbezirk: Pfalz. Land:		Desgl., aber etwas kleiner und mit wohlerhaltener Schneide.	Gestein: grau (Flint:) Metall: Thon: Glas: Org. Subst.:
Laufende Nr. 1566. Acten-Nr. Inventar-Nr. Frühere Nr.	Ort: Kreis: Regierungsbezirk: Pfalz. Land:	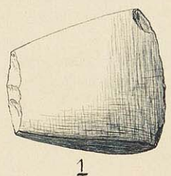 1/1	Ganz kleines breites Beil aus schwarzem, gut poliertem Gestein, an der Schneide ein wenig beschädigt.	Gestein: schwarz. (Flint:) Metall: Thon: Glas: Org. Subst.:
Laufende Nr. 1567. Acten-Nr. Inventar-Nr. Frühere Nr.	Ort: Kreis: Regierungsbezirk: Pfalz. Land:		Desgl. mit stark gehämmerter, wohlerhaltener Schneide.	Gestein: schwarz. (Flint:) Metall: Thon: Glas: Org. Subst.:
Laufende Nr. 1568. Acten-Nr. Inventar-Nr. Frühere Nr.	Ort: Kreis: Regierungsbezirk: Pfalz. Land:		Kleiner rundlicher Klopfstein oder Reibstein.	Gestein: grau. (Flint:) Metall: Thon: Glas: Org. Subst.:
Laufende Nr. 1569. Acten-Nr. Inventar-Nr. Frühere Nr.	Ort: Kreis: Regierungsbezirk: Pfalz. Land:		Grauer Thonwirtel von der Form eines abgestumpften Kegels.	Gestein: (Flint:) Metall: Thon: grau Glas: Org. Subst.:

6. Maasse.	7. Zugehörige Funde.	8. Art der Fundstätte.		9. Bestattungsart.	10. Bemerkungen.	11. Vorbesitzer, Jahr und Art der Erwerbung.
Hhe.: Lge.: 6,4 cm gr. Br.: 3 kl. Br.: o. Dm.: m. Dm.: u. Dm.: gr. Uf.:		See oder Moor? Acker, Haide, Wald? Offene Ansiedelung, Höhle, Pfahlbau? Befestigung?	Dolmen, Ganggrab, Riesenbett? Stein- oder Erdhügel? Flachgrab?	Leichenbeisetzung? (hockend, gestreckt od. Schädelgrab?) Partielle oder totale Verbrennung? Mit Beigabe von Tierknochen?		Sammlung Frau.
Hhe.: Lge.: 7 gr. Br.: 4,4 kl. Br.: 3,3 o. Dm.: m. Dm.: u. Dm.: gr. Uf.:		See oder Moor? Acker, Haide, Wald? Offene Ansiedelung, Höhle, Pfahlbau? Befestigung?	Dolmen, Ganggrab, Riesenbett? Stein- oder Erdhügel? Flachgrab?	Leichenbeisetzung? (hockend, gestreckt od. Schädelgrab?) Partielle oder totale Verbrennung? Mit Beigabe von Tierknochen?		
Hhe.: Lge.: 6 gr. Br.: 4,3 kl. Br.: 3,8 o. Dm.: m. Dm.: u. Dm.: gr. Uf.:		See oder Moor? Acker, Haide, Wald? Offene Ansiedelung, Höhle, Pfahlbau? Befestigung?	Dolmen, Ganggrab, Riesenbett? Stein- oder Erdhügel? Flachgrab?	Leichenbeisetzung? (hockend, gestreckt od. Schädelgrab?) Partielle oder totale Verbrennung? Mit Beigabe von Tierknochen?		
Hhe.: Lge.: 3,1 gr. Br.: 2,7 kl. Br.: 1,6 o. Dm.: m. Dm.: u. Dm.: gr. Uf.:		See oder Moor? Acker, Haide, Wald? Offene Ansiedelung, Höhle, Pfahlbau? Befestigung?	Dolmen, Ganggrab, Riesenbett? Stein- oder Erdhügel? Flachgrab?	Leichenbeisetzung? (hockend, gestreckt od. Schädelgrab?) Partielle oder totale Verbrennung? Mit Beigabe von Tierknochen?		
Hhe.: Lge.: 3,5 gr. Br.: 2,4 kl. Br.: o. Dm.: m. Dm.: u. Dm.: gr. Uf.:		See oder Moor? Acker, Haide, Wald? Offene Ansiedelung, Höhle, Pfahlbau? Befestigung?	Dolmen, Ganggrab, Riesenbett? Stein- oder Erdhügel? Flachgrab?	Leichenbeisetzung? (hockend, gestreckt od. Schädelgrab?) Partielle oder totale Verbrennung? Mit Beigabe von Tierknochen?		
Hhe.: Lge.: gr. Br.: kl. Br.: o. Dm.: m. Dm.: 5 u. Dm.: gr. Uf.:		See oder Moor? Acker, Haide, Wald? Offene Ansiedelung, Höhle, Pfahlbau? Befestigung?	Dolmen, Ganggrab, Riesenbett? Stein- oder Erdhügel? Flachgrab?	Leichenbeisetzung? (hockend, gestreckt od. Schädelgrab?) Partielle oder totale Verbrennung? Mit Beigabe von Tierknochen?		
Hhe.: 2 Lge.: gr. Br.: kl. Br.: o. Dm.: m. Dm.: u. Dm.: 4,7 gr. Uf.:		See oder Moor? Acker, Haide, Wald? Offene Ansiedelung, Höhle, Pfahlbau? Befestigung?	Dolmen, Ganggrab, Riesenbett? Stein- oder Erdhügel? Flachgrab?	Leichenbeisetzung? (hockend, gestreckt od. Schädelgrab?) Partielle oder totale Verbrennung? Mit Beigabe von Tierknochen?		

1. Nummer.	2. Fundort.	3. Zeichnung.	4. Gegenstand, dessen Art, Form, Ornament und Erhaltungs-Zustand.	5. Material u. Farbe.
Laufende Nr. 1570. Acten-Nr. Inventar-Nr. II 45.92. Frühere Nr.	Ort: Kreis: Regierungsbezirk: Pfalz. Land: Bayern.	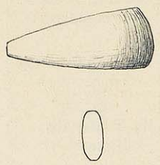	Schön poliertes regelmässiges Beil aus dunkelgrünem Gestein mit breiter Schneide und ziemlich spitzem Bahnende. (Nephrit?).	Gestein: grün. (Flint:) Metall: Thon: Glas: Org. Subst.:
Laufende Nr. 1571. Acten-Nr. Inventar-Nr. Frühere Nr.	Ort: Kreis: Regierungsbezirk: Pfalz. Land:		Massives meisselartiges Werkzeug aus hellgrünem Gestein (Nephrit?) mit abgerundeten Kanten, beschädigter Schneide und ziemlich spitz zulaufendem Bahnende.	Gestein: grün. (Flint:) Metall: Thon: Glas: Org. Subst.:
Laufende Nr. 1572. Acten-Nr. Inventar-Nr. Frühere Nr.	Ort: Kreis: Regierungsbezirk: Pfalz. Land:		Kleines Beil aus grünem, schön poliertem Gestein (Jadeit?), von der breiten gekrümmten Schneide nach dem Bahnende hin spitz zulaufend.	Gestein: grün (Flint:) Metall: Thon: Glas: Org. Subst.:
Laufende Nr. 1573. Acten-Nr. Inventar-Nr. Frühere Nr.	Ort: Kreis: Regierungsbezirk: Pfalz. Land:		Kleines, unregelmässiges, längliches Beilchen aus Nephrit.	Gestein: grün. (Flint:) Metall: Thon: Glas: Org. Subst.:
Laufende Nr. 1574. Acten-Nr. Inventar-Nr. Frühere Nr.	Ort: Kreis: Regierungsbezirk: Pfalz. Land:		Desgl.	Gestein: graugrün. (Flint:) Metall: Thon: Glas: Org. Subst.:
Laufende Nr. 1575. Acten-Nr. Inventar-Nr. Frühere Nr. 29.	Ort: Masweiler. Kreis: Zweibrücken. Regierungsbezirk: Pfalz. Land:		Kleines breites Beil aus grauem Gestein mit breiter stumpfer Schneide und schmalerem Bahnende.	Gestein: grau. (Flint:) Metall: Thon: Glas: Org. Subst.:
Laufende Nr. 1576. Acten-Nr. Inventar-Nr. Frühere Nr. 28.	Ort: Masweiler. Kreis: Regierungsbezirk: Land:		Leicht gekrümmtes Bronze-Messer mit Griffzunge.	Gestein: (Flint:) Metall: Bronze. Thon: Glas: Org. Subst.:

6. Maasse.	7. Zugehörige Funde.	8. Art der Fundstätte.		9. Bestattungsart.	10. Bemerkungen.	11. Vorbesitzer, Jahr und Art der Erwerbung.
Hhe.: Lge.: 14,3 cm gr. Br.: 5,9 kl. Br.: o. Dm.: m. Dm.: u. Dm.: gr. Uf.:		See oder Moor? Acker, Haide, Wald? Offene Ansiedelung, Höhle, Pfahlbau? Befestigung?	Dolmen, Ganggrab, Riesenbett? Stein- oder Erdhügel? Flachgrab?	Leichenbeisetzung? (hockend, gestreckt od. Schädelgrab?) Partielle oder totale Verbrennung? Mit Beigabe von Tierknochen?		Sammlung Jean.
Hhe.: Lge.: 10,5 gr. Br.: 3,5 kl. Br.: o. Dm.: m. Dm.: u. Dm.: gr. Uf.:		See oder Moor? Acker, Haide, Wald? Offene Ansiedelung, Höhle, Pfahlbau? Befestigung?	Dolmen, Ganggrab, Riesenbett? Stein- oder Erdhügel? Flachgrab?	Leichenbeisetzung? (hockend, gestreckt od. Schädelgrab?) Partielle oder totale Verbrennung? Mit Beigabe von Tierknochen?		
Hhe.: Lge.: 6,7 gr. Br.: 4,2 kl. Br.: o. Dm.: m. Dm.: u. Dm.: gr. Uf.:		See oder Moor? Acker, Haide, Wald? Offene Ansiedelung, Höhle, Pfahlbau? Befestigung?	Dolmen, Ganggrab, Riesenbett? Stein- oder Erdhügel? Flachgrab?	Leichenbeisetzung? (hockend, gestreckt od. Schädelgrab?) Partielle oder totale Verbrennung? Mit Beigabe von Tierknochen?		
Hhe.: Lge.: 4,6 gr. Br.: 2 kl. Br.: o. Dm.: m. Dm.: u. Dm.: gr. Uf.:		See oder Moor? Acker, Haide, Wald? Offene Ansiedelung, Höhle, Pfahlbau? Befestigung?	Dolmen, Ganggrab, Riesenbett? Stein- oder Erdhügel? Flachgrab?	Leichenbeisetzung? (hockend, gestreckt od. Schädelgrab?) Partielle oder totale Verbrennung? Mit Beigabe von Tierknochen?		
Hhe.: Lge.: 4,5 gr. Br.: 1,6 kl. Br.: o. Dm.: m. Dm.: u. Dm.: gr. Uf.:		See oder Moor? Acker, Haide, Wald? Offene Ansiedelung, Höhle, Pfahlbau? Befestigung?	Dolmen, Ganggrab, Riesenbett? Stein- oder Erdhügel? Flachgrab?	Leichenbeisetzung? (hockend, gestreckt od. Schädelgrab?) Partielle oder totale Verbrennung? Mit Beigabe von Tierknochen?		
Hhe.: Lge.: 5,2 gr. Br.: 4,8 kl. Br.: o. Dm.: m. Dm.: u. Dm.: gr. Uf.:	Nro. II c. 1576 1577 und 1578.	See oder Moor? Acker, Haide, Wald? Offene Ansiedelung, Höhle, Pfahlbau? Befestigung?	Dolmen, Ganggrab, Riesenbett? Stein- oder Erdhügel? Flachgrab?	Leichenbeisetzung? (hockend, gestreckt od. Schädelgrab?) Partielle oder totale Verbrennung? Mit Beigabe von Tierknochen?	Kat. der prähistor. Ausstellung. Berlin. 1880. pag. 36. Nro. 26-29.	
Hhe.: Lge.: 13 gr. Br.: 1,1 kl. Br.: o. Dm.: m. Dm.: u. Dm.: gr. Uf.:		See oder Moor? Acker, Haide, Wald? Offene Ansiedelung, Höhle, Pfahlbau? Befestigung?	Dolmen, Ganggrab, Riesenbett? Stein- oder Erdhügel? Flachgrab?	Leichenbeisetzung? (hockend, gestreckt od. Schädelgrab?) Partielle oder totale Verbrennung? Mit Beigabe von Tierknochen?		

1. Nummer.	2. Fundort.	3. Zeichnung.	4. Gegenstand, dessen Art, Form, Ornament und Erhaltungs-Zustand.	5. Material u. Farbe.
Laufende Nr. 1577. Acten-Nr. Inventar-Nr. I 45.92. Frühere Nr. 26.	Ort: Masswiler. Kreis: Zweibrücken. Regierungsbezirk: Pfalz. Land: Bayern.	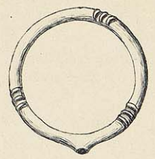	Massiver runder Bronze-Ring mit einem zapfenartigen Ansatz und mit dreimal je drei nebeneinanderliegenden Querwülsten verziert.	Gestein: (Flint:) Metall: Bronze. Thon: Glas: Org. Subst.:
Laufende Nr. 1578. Acten-Nr. Inventar-Nr. Frühere Nr.	Ort: Masswiler. Kreis: Regierungsbezirk: Land:		Desgl.	Gestein: (Flint:) Metall: Bronze. Thon: Glas: Org. Subst.:
Laufende Nr. 1579. Acten-Nr. Inventar-Nr. Frühere Nr.	Ort: Kreis: Regierungsbezirk: Pfalz. Land:		Desgl.	Gestein: (Flint:) Metall: Bronze. Thon: Glas: Org. Subst.:
Laufende Nr. 1580. Acten-Nr. Inventar-Nr. Frühere Nr.	Ort: Kreis: Regierungsbezirk: Pfalz. Land:		Desgl.	Gestein: (Flint:) Metall: Bronze. Thon: Glas: Org. Subst.:
Laufende Nr. 1581. Acten-Nr. Inventar-Nr. Frühere Nr.	Ort: Kreis: Regierungsbezirk: Pfalz. Land:		Desgl.; aber Zapfen und Verzierung treten in Folge starker Verwitterung der Oberfläche nur schwach hervor.	Gestein: (Flint:) Metall: Bronze. Thon: Glas: Org. Subst.:
Laufende Nr. 1582. Acten-Nr. Inventar-Nr. Frühere Nr.	Ort: Kreis: Regierungsbezirk: Pfalz. Land:		Massiver runder Bronze-Ring, ähnlich wie die vorigen, an mehreren Stellen unregelmässig durch Querwülste verziert und an 2 Stellen durch Abnutzung dünn geworden.	Gestein: (Flint:) Metall: Bronze. Thon: Glas: Org. Subst.:
Laufende Nr. 1583. Acten-Nr. Inventar-Nr. Frühere Nr.	Ort: Kreis: Regierungsbezirk: Pfalz. Land:		Desgl., an 3 Stellen sehr dünn.	Gestein: (Flint:) Metall: Bronze. Thon: Glas: Org. Subst.:

6. Maasse.	7. Zugehörige Funde.	8. Art der Fundstätte.		9. Bestattungsart.	10. Bemerkungen.	11. Vorbesitzer, Jahr und Art der Erwerbung.
Hhe.: Lge.: gr. Br.: kl. Br.: o. Dm.: m. Dm.: 11,2 cm u. Dm.: gr. Uf.:	s. oben.	See oder Moor? Acker, Haide, Wald? Offene Ansiedelung, Höhle, Pfahlbau? Befestigung?	Dolmen, Ganggrab, Riesenbett? Stein- oder Erdhügel? Flachgrab?	Leichenbeisetzung? (hockend, gestreckt od. Schädelgrab?) Partielle oder totale Verbrennung? Mit Beigabe von Tierknochen?		Sammlung Jean.
Hhe.: Lge.: gr. Br.: kl. Br.: o. Dm.: m. Dm.: 11,2 u. Dm.: gr. Uf.:		See oder Moor? Acker, Haide, Wald? Offene Ansiedelung, Höhle, Pfahlbau? Befestigung?	Dolmen, Ganggrab, Riesenbett? Stein- oder Erdhügel? Flachgrab?	Leichenbeisetzung? (hockend, gestreckt od. Schädelgrab?) Partielle oder totale Verbrennung? Mit Beigabe von Tierknochen?		
Hhe.: Lge.: gr. Br.: 12,1 kl. Br.: o. Dm.: m. Dm.: u. Dm.: gr. Uf.:		See oder Moor? Acker, Haide, Wald? Offene Ansiedelung, Höhle, Pfahlbau? Befestigung?	Dolmen, Ganggrab, Riesenbett? Stein- oder Erdhügel? Flachgrab?	Leichenbeisetzung? (hockend, gestreckt od. Schädelgrab?) Partielle oder totale Verbrennung? Mit Beigabe von Tierknochen?		1874 var. Inv. 1845
Hhe.: Lge.: gr. Br.: 11,2 kl. Br.: o. Dm.: m. Dm.: u. Dm.: gr. Uf.:		See oder Moor? Acker, Haide, Wald? Offene Ansiedelung, Höhle, Pfahlbau? Befestigung?	Dolmen, Ganggrab, Riesenbett? Stein- oder Erdhügel? Flachgrab?	Leichenbeisetzung? (hockend, gestreckt od. Schädelgrab?) Partielle oder totale Verbrennung? Mit Beigabe von Tierknochen?		
Hhe.: Lge.: gr. Br.: kl. Br.: o. Dm.: m. Dm.: 10,5 u. Dm.: gr. Uf.:		See oder Moor? Acker, Haide, Wald? Offene Ansiedelung, Höhle, Pfahlbau? Befestigung?	Dolmen, Ganggrab, Riesenbett? Stein- oder Erdhügel? Flachgrab?	Leichenbeisetzung? (hockend, gestreckt od. Schädelgrab?) Partielle oder totale Verbrennung? Mit Beigabe von Tierknochen?		
Hhe.: Lge.: gr. Br.: kl. Br.: o. Dm.: m. Dm.: 11 u. Dm.: gr. Uf.:		See oder Moor? Acker, Haide, Wald? Offene Ansiedelung, Höhle, Pfahlbau? Befestigung?	Dolmen, Ganggrab, Riesenbett? Stein- oder Erdhügel? Flachgrab?	Leichenbeisetzung? (hockend, gestreckt od. Schädelgrab?) Partielle oder totale Verbrennung? Mit Beigabe von Tierknochen?		
Hhe.: Lge.: gr. Br.: 11,7 kl. Br.: o. Dm.: m. Dm.: u. Dm.: gr. Uf.:		See oder Moor? Acker, Haide, Wald? Offene Ansiedelung, Höhle, Pfahlbau? Befestigung?	Dolmen, Ganggrab, Riesenbett? Stein- oder Erdhügel? Flachgrab?	Leichenbeisetzung? (hockend, gestreckt od. Schädelgrab?) Partielle oder totale Verbrennung? Mit Beigabe von Tierknochen?		

1. Nummer.	2. Fundort.	3. Zeichnung.	4. Gegenstand, dessen Art, Form, Ornament und Erhaltungs-Zustand.	5. Material u. Farbe.
Laufende Nr. 1584. Acten-Nr. Inventar-Nr. 145.92. Frühere Nr.	Ort: Kreis: Regierungsbezirk: Pfalz. Land: Bayern.		Massiver runder Bronze-Ring mit Spuren von Verzierung durch Querwülste, an 2 Stellen durch Abnutzung dünn geworden.	Gestein: (Flint:) Metall: Bronze. Thon: Glas: Org. Subst.:
Laufende Nr. 1585. Acten-Nr. Inventar-Nr. Frühere Nr.	Ort: Kreis: Regierungsbezirk: Pfalz. Land:		Desgl.	Gestein: (Flint:) Metall: Bronze. Thon: Glas: Org. Subst.:
Laufende Nr. 1586. Acten-Nr. Inventar-Nr. Frühere Nr.	Ort: Kreis: Regierungsbezirk: Pfalz. Land:		Einfacher, massiver, runder Bronze-Ring.	Gestein: (Flint:) Metall: Bronze. Thon: Glas: Org. Subst.:
Laufende Nr. 1587. Acten-Nr. Inventar-Nr. Frühere Nr.	Ort: Kreis: Regierungsbezirk: Pfalz. Land:		Desgl.	Gestein: (Flint:) Metall: Bronze. Thon: Glas: Org. Subst.:
Laufende Nr. 1588. Acten-Nr. Inventar-Nr. Frühere Nr.	Ort: Kreis: Regierungsbezirk: Pfalz. Land:		Desgl., aber kleiner und weniger massiv.	Gestein: (Flint:) Metall: Bronze. Thon: Glas: Org. Subst.:
Laufende Nr. 1589. Acten-Nr. Inventar-Nr. Frühere Nr.	Ort: Kreis: Regierungsbezirk: Pfalz. Land:		Desgl.	Gestein: (Flint:) Metall: Bronze. Thon: Glas: Org. Subst.:
Laufende Nr. 1590. Acten-Nr. Inventar-Nr. Frühere Nr.	Ort: Kreis: Regierungsbezirk: Pfalz. Land:	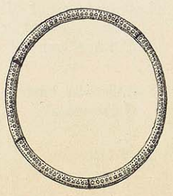	Länglich runder grosser Bronze-Halsring mit Punkt- u. kleinen Kreis-Verzierungen, zerbrochen und wieder zusammengelöthet.	Gestein: (Flint:) Metall: Bronze. Thon: Glas: Org. Subst.:

6. Maasse.	7. Zugehörige Funde.	8. Art der Fundstätte.		9. Bestattungsart.	10. Bemerkungen.	11. Vorbesitzer, Jahr und Art der Erwerbung.
Hhe.: Lge.: gr. Br.: kl. Br.: o. Dm.: m. Dm.: 11,2 cm u. Dm.: gr. Uf.:		See oder Moor? Acker, Haide, Wald? Offene Ansiedelung, Höhle, Pfahlbau? Befestigung?	Dolmen, Ganggrab, Riesenbett? Stein- oder Erdhügel? Flachgrab?	Leichenbeisetzung? (hockend, gestreckt od. Schädelgrab?) Partielle oder totale Verbrennung? Mit Beigabe von Tierknochen?		Sammlung Jean.
Hhe.: Lge.: gr. Br.: kl. Br.: o. Dm.: m. Dm.: 11,2 u. Dm.: gr. Uf.:		See oder Moor? Acker, Haide, Wald? Offene Ansiedelung, Höhle, Pfahlbau? Befestigung?	Dolmen, Ganggrab, Riesenbett? Stein- oder Erdhügel? Flachgrab?	Leichenbeisetzung? (hockend, gestreckt od. Schädelgrab?) Partielle oder totale Verbrennung? Mit Beigabe von Tierknochen?		
Hhe.: Lge.: gr. Br.: kl. Br.: o. Dm.: m. Dm.: 11,6 u. Dm.: gr. Uf.:		See oder Moor? Acker, Haide, Wald? Offene Ansiedelung, Höhle, Pfahlbau? Befestigung?	Dolmen, Ganggrab, Riesenbett? Stein- oder Erdhügel? Flachgrab?	Leichenbeisetzung? (hockend, gestreckt od. Schädelgrab?) Partielle oder totale Verbrennung? Mit Beigabe von Tierknochen?		
Hhe.: Lge.: gr. Br.: kl. Br.: o. Dm.: m. Dm.: 11,3 u. Dm.: gr. Uf.:		See oder Moor? Acker, Haide, Wald? Offene Ansiedelung, Höhle, Pfahlbau? Befestigung?	Dolmen, Ganggrab, Riesenbett? Stein- oder Erdhügel? Flachgrab?	Leichenbeisetzung? (hockend, gestreckt od. Schädelgrab?) Partielle oder totale Verbrennung? Mit Beigabe von Tierknochen?		
Hhe.: Lge.: gr. Br.: 10,1 kl. Br.: o. Dm.: m. Dm.: u. Dm.: gr. Uf.:		See oder Moor? Acker, Haide, Wald? Offene Ansiedelung, Höhle, Pfahlbau? Befestigung?	Dolmen, Ganggrab, Riesenbett? Stein- oder Erdhügel? Flachgrab?	Leichenbeisetzung? (hockend, gestreckt od. Schädelgrab?) Partielle oder totale Verbrennung? Mit Beigabe von Tierknochen?		
Hhe.: Lge.: gr. Br.: 10,2 kl. Br.: o. Dm.: m. Dm.: u. Dm.: gr. Uf.:		See oder Moor? Acker, Haide, Wald? Offene Ansiedelung, Höhle, Pfahlbau? Befestigung?	Dolmen, Ganggrab, Riesenbett? Stein- oder Erdhügel? Flachgrab?	Leichenbeisetzung? (hockend, gestreckt od. Schädelgrab?) Partielle oder totale Verbrennung? Mit Beigabe von Tierknochen?		
Hhe.: Lge.: gr. Br.: 22,4 kl. Br.: o. Dm.: m. Dm.: u. Dm.: gr. Uf.:		See oder Moor? Acker, Haide, Wald? Offene Ansiedelung, Höhle, Pfahlbau? Befestigung?	Dolmen, Ganggrab, Riesenbett? Stein- oder Erdhügel? Flachgrab?	Leichenbeisetzung? (hockend, gestreckt od. Schädelgrab?) Partielle oder totale Verbrennung? Mit Beigabe von Tierknochen?		

1. Nummer.	2. Fundort.	3. Zeichnung.	4. Gegenstand, dessen Art, Form, Ornament und Erhaltungs-Zustand.	5. Material u. Farbe.
Laufende Nr. 1591. Acten-Nr. Inventar-Nr. I 45.92. Frühere Nr.	Ort: Kreis: Regierungsbezirk: Pfalz. Land: Bayern.	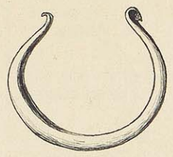	ab: Zwei massive offene Halsringe aus Bronze mit umgebogenen ösenartigen Endigungen.	Gestein: (Flint:) Metall: Bronze. Thon: Glas: Org. Subst.:
Laufende Nr. 1592. Acten-Nr. Inventar-Nr. Frühere Nr.	Ort: Kreis: Regierungsbezirk: Pfalz. Land:	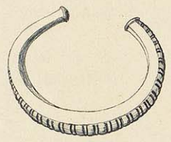	Offener Bronze-Armring, schön patiniert, mit Querriefeln verziert, auf beiden Seiten wohl durch Abnutzung abgeplattet.	Gestein: (Flint:) Metall: Bronze. Thon: Glas: Org. Subst.:
Laufende Nr. 1593. Acten-Nr. Inventar-Nr. Frühere Nr.	Ort: Kreis: Regierungsbezirk: Pfalz. Land:		Desgl.	Gestein: (Flint:) Metall: Bronze. Thon: Glas: Org. Subst.:
Laufende Nr. 1594. Acten-Nr. Inventar-Nr. Frühere Nr.	Ort: Kreis: Regierungsbezirk: Pfalz. Land:		Desgl., aber weniger abgeplattet und an einer Stelle gelötet.	Gestein: (Flint:) Metall: Bronze. Thon: Glas: Org. Subst.:
Laufende Nr. 1595. Acten-Nr. Inventar-Nr. Frühere Nr.	Ort: Kreis: Regierungsbezirk: Pfalz. Land:		Offener stark verbogener Bronze-Armring, wie die vorigen mit Querriefeln ornamentiert, schön patiniert.	Gestein: (Flint:) Metall: Bronze. Thon: Glas: Org. Subst.:
Laufende Nr. 1596. Acten-Nr. Inventar-Nr. Frühere Nr.	Ort: Kreis: Regierungsbezirk: Pfalz. Land:		Kleiner offener vierkantiger Bronze-Armring, mit 2 Bändern schräg eingeritzter kurzer Striche verziert; an den Enden feine Querriefeln.	Gestein: (Flint:) Metall: Bronze. Thon: Glas: Org. Subst.:
Laufende Nr. 1597. Acten-Nr. Inventar-Nr. Frühere Nr.	Ort: Kreis: Regierungsbezirk: Pfalz. Land:		Bronze-Armring mit knopfartigen Enden und Spuren von Verzierungen durch Querriefeln.	Gestein: (Flint:) Metall: Bronze. Thon: Glas: Org. Subst.:

6. Maasse.	7. Zugehörige Funde.	8. Art der Fundstätte.		9. Bestattungsart.	10. Bemerkungen.	11. Vorbesitzer, Jahr und Art der Erwerbung.
Hhe.: Lge.: gr. Br.: 15 cm kl. Br.: o. Dm.: m. Dm.: u. Dm.: gr. Uf.:		See oder Moor? Acker, Haide, Wald? Offene Ansiedelung, Höhle, Pfahlbau? Befestigung?	Dolmen, Ganggrab, Riesenbett? Stein- oder Erdhügel? Flachgrab?	Leichenbeisetzung? (hockend, gestreckt od. Schädelgrab?) Partielle oder totale Verbrennung? Mit Beigabe von Tierknochen?		Sammlung Dean.
Hhe.: Lge.: gr. Br.: 11,5. kl. Br.: o. Dm.: m. Dm.: u. Dm.: gr. Uf.:		See oder Moor? Acker, Haide, Wald? Offene Ansiedelung, Höhle, Pfahlbau? Befestigung?	Dolmen, Ganggrab, Riesenbett? Stein- oder Erdhügel? Flachgrab?	Leichenbeisetzung? (hockend, gestreckt od. Schädelgrab?) Partielle oder totale Verbrennung? Mit Beigabe von Tierknochen?		
Hhe.: Lge.: gr. Br.: 11,3. kl. Br.: o. Dm.: m. Dm.: u. Dm.: gr. Uf.:		See oder Moor? Acker, Haide, Wald? Offene Ansiedelung, Höhle, Pfahlbau? Befestigung?	Dolmen, Ganggrab, Riesenbett? Stein- oder Erdhügel? Flachgrab?	Leichenbeisetzung? (hockend, gestreckt od. Schädelgrab?) Partielle oder totale Verbrennung? Mit Beigabe von Tierknochen?		
Hhe.: Lge.: gr. Br.: 10,8. kl. Br.: o. Dm.: m. Dm.: u. Dm.: gr. Uf.:		See oder Moor? Acker, Haide, Wald? Offene Ansiedelung, Höhle, Pfahlbau? Befestigung?	Dolmen, Ganggrab, Riesenbett? Stein- oder Erdhügel? Flachgrab?	Leichenbeisetzung? (hockend, gestreckt od. Schädelgrab?) Partielle oder totale Verbrennung? Mit Beigabe von Tierknochen?		
Hhe.: Lge.: gr. Br.: 11. kl. Br.: o. Dm.: m. Dm.: u. Dm.: gr. Uf.:		See oder Moor? Acker, Haide, Wald? Offene Ansiedelung, Höhle, Pfahlbau? Befestigung?	Dolmen, Ganggrab, Riesenbett? Stein- oder Erdhügel? Flachgrab?	Leichenbeisetzung? (hockend, gestreckt od. Schädelgrab?) Partielle oder totale Verbrennung? Mit Beigabe von Tierknochen?		
Hhe.: Lge.: gr. Br.: 7,3. kl. Br.: o. Dm.: m. Dm.: u. Dm.: gr. Uf.:		See oder Moor? Acker, Haide, Wald? Offene Ansiedelung, Höhle, Pfahlbau? Befestigung?	Dolmen, Ganggrab, Riesenbett? Stein- oder Erdhügel? Flachgrab?	Leichenbeisetzung? (hockend, gestreckt od. Schädelgrab?) Partielle oder totale Verbrennung? Mit Beigabe von Tierknochen?		
Hhe.: Lge.: gr. Br.: 7,6. kl. Br.: o. Dm.: m. Dm.: u. Dm.: gr. Uf.:		See oder Moor? Acker, Haide, Wald? Offene Ansiedelung, Höhle, Pfahlbau? Befestigung?	Dolmen, Ganggrab, Riesenbett? Stein- oder Erdhügel? Flachgrab?	Leichenbeisetzung? (hockend, gestreckt od. Schädelgrab?) Partielle oder totale Verbrennung? Mit Beigabe von Tierknochen?		

1. Nummer.	2. Fundort.	3. Zeichnung.	4. Gegenstand, dessen Art, Form, Ornament und Erhaltungs-Zustand.	5. Material u. Farbe.
Laufende Nr. 1598. Acten-Nr. Inventar-Nr. II 45. 92. Frühere Nr.	Ort: Kreis: Regierungsbezirk: Pfalz. Land: Bayern.		Massiver geschlossener Bronze-Armring ohne Verzierung, zerbrochen und wieder zusammengelötet.	Gestein: (Flint:) Metall: Bronze. Thon: Glas: Org. Subst.:
Laufende Nr. 1599. Acten-Nr. Inventar-Nr. Frühere Nr.	Ort: Kreis: Regierungsbezirk: Pfalz. Land:		Armband aus gewölbtem Bronze-Blech, mit Gruppen von Querstrichen und mit wulstförmigen Endigungen verziert.	Gestein: (Flint:) Metall: Bronze. Thon: Glas: Org. Subst.:
Laufende Nr. 1600. Acten-Nr. Inventar-Nr. Frühere Nr.	Ort: Kreis: Regierungsbezirk: Pfalz. Land:	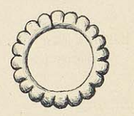	Kleiner Bronze-Ring, mit starken Einkerbungen der äusseren Seite verziert.	Gestein: (Flint:) Metall: Bronze. Thon: Glas: Org. Subst.:
Laufende Nr. 1601. Acten-Nr. Inventar-Nr. Frühere Nr.	Ort: Kreis: Regierungsbezirk: Pfalz. Land:		Offener runder Armring aus Bronze-Draht mit Resten ehemaliger Verzierung durch Gruppen von Querwülsten.	Gestein: (Flint:) Metall: Bronze. Thon: Glas: Org. Subst.:
Laufende Nr. 1602. Acten-Nr. Inventar-Nr. Frühere Nr.	Ort: Kreis: Regierungsbezirk: Pfalz. Land:		a-l: Elf offene, ziemlich dünne, runde Bronze-Armringe, welche mit schmalen Gruppen von Querstrichen verziert sind. Die meisten Stücke sind durch eine mehlige Patina stark angegriffen.	Gestein: (Flint:) Metall: Bronze. Thon: Glas: Org. Subst.:
Laufende Nr. 1603. Acten-Nr. Inventar-Nr. Frühere Nr.	Ort: Kreis: Regierungsbezirk: Pfalz. Land:		a-k: Zehn offene, aber meist eng zusammengedrückte, runde Armringe aus ziemlich dünnem Bronze-Draht, mit breiten Gruppen von Querstrichen verziert.	Gestein: (Flint:) Metall: Bronze. Thon: Glas: Org. Subst.:
Laufende Nr. 1604. Acten-Nr. Inventar-Nr. Frühere Nr.	Ort: Kreis: Regierungsbezirk: Pfalz. Land:		a-d: Vier geschlossene runde Bronze-Armringe, z. T. stark abgenutzt und mit Spuren einstiger Verzierung durch Querstriche.	Gestein: (Flint:) Metall: Bronze. Thon: Glas: Org. Subst.:

6. Maasse.	7. Zugehörige Funde.	8. Art der Fundstätte.		9. Bestattungsart.	10. Bemerkungen.	11. Vorbesitzer, Jahr und Art der Erwerbung.
Hhe.: Lge.: gr. Br.: kl. Br.: o. Dm.: m. Dm.: 8 cm u. Dm.: gr. Uf.:		See oder Moor? Acker, Haide, Wald? Offene Ansiedelung, Höhle, Pfahlbau? Befestigung?	Dolmen, Ganggrab, Riesenbett? Stein- oder Erdhügel? Flachgrab?	Leichenbeisetzung? (hockend, gestreckt od. Schädelgrab?) Partielle oder totale Verbrennung? Mit Beigabe von Tierknochen?		Sammlung Jean...
Hhe.: Lge.: gr. Br.: 9,1 kl. Br.: o. Dm.: m. Dm.: u. Dm.: gr. Uf.:		See oder Moor? Acker, Haide, Wald? Offene Ansiedelung, Höhle, Pfahlbau? Befestigung?	Dolmen, Ganggrab, Riesenbett? Stein- oder Erdhügel? Flachgrab?	Leichenbeisetzung? (hockend, gestreckt od. Schädelgrab?) Partielle oder totale Verbrennung? Mit Beigabe von Tierknochen?		
Hhe.: Lge.: gr. Br.: 3,5 kl. Br.: o. Dm.: m. Dm.: u. Dm.: gr. Uf.:		See oder Moor? Acker, Haide, Wald? Offene Ansiedelung, Höhle, Pfahlbau? Befestigung?	Dolmen, Ganggrab, Riesenbett? Stein- oder Erdhügel? Flachgrab?	Leichenbeisetzung? (hockend, gestreckt od. Schädelgrab?) Partielle oder totale Verbrennung? Mit Beigabe von Tierknochen?		
Hhe.: Lge.: gr. Br.: kl. Br.: o. Dm.: m. Dm.: 7,5 u. Dm.: gr. Uf.:		See oder Moor? Acker, Haide, Wald? Offene Ansiedelung, Höhle, Pfahlbau? Befestigung?	Dolmen, Ganggrab, Riesenbett? Stein- oder Erdhügel? Flachgrab?	Leichenbeisetzung? (hockend, gestreckt od. Schädelgrab?) Partielle oder totale Verbrennung? Mit Beigabe von Tierknochen?		
Hhe.: Lge.: gr. Br.: kl. Br.: o. Dm.: m. Dm.: 6-7 u. Dm.: gr. Uf.:		See oder Moor? Acker, Haide, Wald? Offene Ansiedelung, Höhle, Pfahlbau? Befestigung?	Dolmen, Ganggrab, Riesenbett? Stein- oder Erdhügel? Flachgrab?	Leichenbeisetzung? (hockend, gestreckt od. Schädelgrab?) Partielle oder totale Verbrennung? Mit Beigabe von Tierknochen?		
Hhe.: Lge.: gr. Br.: kl. Br.: o. Dm.: m. Dm.: 6,8 u. Dm.: gr. Uf.:		See oder Moor? Acker, Haide, Wald? Offene Ansiedelung, Höhle, Pfahlbau? Befestigung?	Dolmen, Ganggrab, Riesenbett? Stein- oder Erdhügel? Flachgrab?	Leichenbeisetzung? (hockend, gestreckt od. Schädelgrab?) Partielle oder totale Verbrennung? Mit Beigabe von Tierknochen?		
Hhe.: Lge.: gr. Br.: kl. Br.: o. Dm.: m. Dm.: 6,3-7,2 u. Dm.: gr. Uf.:		See oder Moor? Acker, Haide, Wald? Offene Ansiedelung, Höhle, Pfahlbau? Befestigung?	Dolmen, Ganggrab, Riesenbett? Stein- oder Erdhügel? Flachgrab?	Leichenbeisetzung? (hockend, gestreckt od. Schädelgrab?) Partielle oder totale Verbrennung? Mit Beigabe von Tierknochen?		

1. Nummer.	2. Fundort.	3. Zeichnung.	4. Gegenstand, dessen Art, Form, Ornament und Erhaltungs-Zustand.	5. Material u. Farbe.
Laufende Nr. 1605. Acten-Nr. Inventar-Nr. I 45.92. Frühere Nr.	Ort: Kreis: Regierungsbezirk: Pfalz. Land: Bayern.		ab: Zwei Bronze-Armringe, ziemlich massiv, offen und mit Punktreihen ornamentiert.	Gestein: (Flint:) Metall: Bronze. Thon: Glas: Org. Subst.:
Laufende Nr. 1606. Acten-Nr. Inventar-Nr. Frühere Nr.	Ort: Kreis: Regierungsbezirk: Pfalz. Land:		abc: Drei offene bandartige Bronze-Armreifen verschiedener Grösse.	Gestein: (Flint:) Metall: Bronze. Thon: Glas: Org. Subst.:
Laufende Nr. 1607. Acten-Nr. Inventar-Nr. Frühere Nr.	Ort: Kreis: Regierungsbezirk: Pfalz. Land:		a-e: Fünf offene Ringe verschiedener Grösse aus rundlichem Bronze-Draht, darunter ein kleiner Fingerring.	Gestein: (Flint:) Metall: Bronze. Thon: Glas: Org. Subst.:
Laufende Nr. 1608. Acten-Nr. Inventar-Nr. Frühere Nr.	Ort: Kreis: Regierungsbezirk: Pfalz. Land:		Bronze-Flachcelt mit breiter Schneide.	Gestein: (Flint:) Metall: Bronze. Thon: Glas: Org. Subst.:
Laufende Nr. 1609. Acten-Nr. Inventar-Nr. Frühere Nr.	Ort: Kreis: Regierungsbezirk: Pfalz. Land:		Unpatinierter Bronze-Celt mit breiten Schaftlappen.	Gestein: (Flint:) Metall: Bronze. Thon: Glas: Org. Subst.:
Laufende Nr. 1610. Acten-Nr. Inventar-Nr. Frühere Nr.	Ort: Kreis: Regierungsbezirk: Pfalz. Land:		Bronze-Hohlcelt, an der Oeffnung mit 3 Wülsten auf jeder Seite verziert. Die Langseiten sind einander parallel laufend.	Gestein: (Flint:) Metall: Bronze. Thon: Glas: Org. Subst.:
Laufende Nr. 1611. Acten-Nr. Inventar-Nr. Frühere Nr.	Ort: Kreis: Regierungsbezirk: Pfalz. Land:	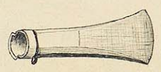	Kleinerer Bronze-Hohlcelt von schöner, geschwungener Form. Die Oese ist abgebrochen.	Gestein: (Flint:) Metall: Bronze. Thon: Glas: Org. Subst.:

6. Maasse.	7. Zugehörige Funde.	8. Art der Fundstätte.		9. Bestattungsart.	10. Bemerkungen.	11. Vorbesitzer, Jahr und Art der Erwerbung.
Hhe.: Lge.: gr. Br.: kl. Br.: o. Dm.: m. Dm.: 6,5cm u. Dm.: gr. Uf.:		See oder Moor? Acker, Haide, Wald? Offene Ansiedelung, Höhle, Pfahlbau? Befestigung?	Dolmen, Ganggrab, Riesenbett? Stein- oder Erdhügel? Flachgrab?	Leichenbeisetzung? (hockend, gestreckt od. Schädelgrab?) Partielle oder totale Verbrennung? Mit Beigabe von Tierknochen?		Sammlung Jean..
Hhe.: Lge.: gr. Br.: 5-6,8 kl. Br.: o. Dm.: m. Dm.: u. Dm.: gr. Uf.:		See oder Moor? Acker, Haide, Wald? Offene Ansiedelung, Höhle, Pfahlbau? Befestigung?	Dolmen, Ganggrab, Riesenbett? Stein- oder Erdhügel? Flachgrab?	Leichenbeisetzung? (hockend, gestreckt od. Schädelgrab?) Partielle oder totale Verbrennung? Mit Beigabe von Tierknochen?		
Hhe.: Lge.: gr. Br.: 2,5-9,8 kl. Br.: o. Dm.: m. Dm.: u. Dm.: gr. Uf.:		See oder Moor? Acker, Haide, Wald? Offene Ansiedelung, Höhle, Pfahlbau? Befestigung?	Dolmen, Ganggrab, Riesenbett? Stein- oder Erdhügel? Flachgrab?	Leichenbeisetzung? (hockend, gestreckt od. Schädelgrab?) Partielle oder totale Verbrennung? Mit Beigabe von Tierknochen?		
Hhe.: Lge.: 12,4 gr. Br.: 5,2 kl. Br.: 2 o. Dm.: m. Dm.: u. Dm.: gr. Uf.:		See oder Moor? Acker, Haide, Wald? Offene Ansiedelung, Höhle, Pfahlbau? Befestigung?	Dolmen, Ganggrab, Riesenbett? Stein- oder Erdhügel? Flachgrab?	Leichenbeisetzung? (hockend, gestreckt od. Schädelgrab?) Partielle oder totale Verbrennung? Mit Beigabe von Tierknochen?		
Hhe.: Lge.: 15,1 gr. Br.: 4,2 kl. Br.: o. Dm.: m. Dm.: u. Dm.: gr. Uf.:		See oder Moor? Acker, Haide, Wald? Offene Ansiedelung, Höhle, Pfahlbau? Befestigung?	Dolmen, Ganggrab, Riesenbett? Stein- oder Erdhügel? Flachgrab?	Leichenbeisetzung? (hockend, gestreckt od. Schädelgrab?) Partielle oder totale Verbrennung? Mit Beigabe von Tierknochen?		
Hhe.: Lge.: 12 gr. Br.: 4,7 kl. Br.: o. Dm.: m. Dm.: u. Dm.: gr. Uf.:		See oder Moor? Acker, Haide, Wald? Offene Ansiedelung, Höhle, Pfahlbau? Befestigung?	Dolmen, Ganggrab, Riesenbett? Stein- oder Erdhügel? Flachgrab?	Leichenbeisetzung? (hockend, gestreckt od. Schädelgrab?) Partielle oder totale Verbrennung? Mit Beigabe von Tierknochen?		
Hhe.: Lge.: 11 gr. Br.: 3,9 kl. Br.: o. Dm.: m. Dm.: u. Dm.: gr. Uf.:		See oder Moor? Acker, Haide, Wald? Offene Ansiedelung, Höhle, Pfahlbau? Befestigung?	Dolmen, Ganggrab, Riesenbett? Stein- oder Erdhügel? Flachgrab?	Leichenbeisetzung? (hockend, gestreckt od. Schädelgrab?) Partielle oder totale Verbrennung? Mit Beigabe von Tierknochen?		

1. Nummer.	2. Fundort.	3. Zeichnung.	4. Gegenstand, dessen Art, Form, Ornament und Erhaltungs-Zustand.	5. Material u. Farbe.
Laufende Nr. 1612. Acten-Nr. Inventar-Nr. I 45.92. Frühere Nr.	Ort: Kreis: Regierungsbezirk: Pfalz. Land: Bayern.		Bronze-Lanzenspitze mit starkem gewölbtem Mittelgrat und weiter, quer durchbohrter Schafttülle.	Gestein: (Flint:) Metall: Bronze. Thon: Glas: Org. Subst.:
Laufende Nr. 1613. Acten-Nr. Inventar-Nr. Frühere Nr.	Ort: Kreis: Regierungsbezirk: Pfalz. Land:	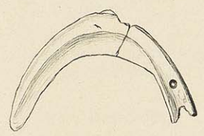	Bronze-Sichel mit Mittelrippe und einer Durchbohrung am Griffende; zerbrochen und wieder zusammengelötet.	Gestein: (Flint:) Metall: Bronze. Thon: Glas: Org. Subst.:
Laufende Nr. 1614. Acten-Nr. Inventar-Nr. Frühere Nr.	Ort: Kreis: Regierungsbezirk: Pfalz. Land:		ab: Zwei flache gebogene Bronze-Geräte, in der Mitte am breitesten, an den Enden schmal und löffelförmig hohl. Das eine Exemplar ist einmal gebrochen.	Gestein: (Flint:) Metall: Bronze. Thon: Glas: Org. Subst.:
Laufende Nr. 1615. Acten-Nr. Inventar-Nr. Frühere Nr.	Ort: Kreis: Regierungsbezirk: Pfalz. Land:		Bronze-Fibel einfacher Form mit breitem Fuss und einer kleinen rechteckigen Platte zwischen Bügel und Spirale; gut erhalten.	Gestein: (Flint:) Metall: Bronze. Thon: Glas: Org. Subst.:
Laufende Nr. 1616. Acten-Nr. Inventar-Nr. Frühere Nr.	Ort: Kreis: Regierungsbezirk: Pfalz. Land:		Bruchstück eines Bügels von einer Bronze-Fibel, mit Querriefeln und einem Querbalken verziert.	Gestein: (Flint:) Metall: Bronze. Thon: Glas: Org. Subst.:
Laufende Nr. 1617. Acten-Nr. Inventar-Nr. Frühere Nr.	Ort: Kreis: Regierungsbezirk: Pfalz. Land:	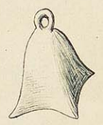	Kleines viereckiges Bronze-Glöckchen mit Oese.	Gestein: (Flint:) Metall: Bronze. Thon: Glas: Org. Subst.:
Laufende Nr. 1618. Acten-Nr. Inventar-Nr. Frühere Nr.	Ort: Kreis: Regierungsbezirk: Pfalz. Land:	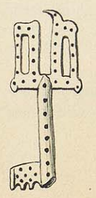	Bronze-Schlüssel, mit Punkten verziert.	Gestein: (Flint:) Metall: Bronze. Thon: Glas: Org. Subst.:

6. Maasse.	7. Zugehörige Funde.	8. Art der Fundstätte.		9. Bestattungsart.	10. Bemerkungen.	11. Vorbesitzer, Jahr und Art der Erwerbung.
Hhe.: Lge.: 17 cm gr. Br.: 3 kl. Br.: o. Dm.: m. Dm.: u. Dm.: gr. Uf.:		See oder Moor? Acker, Haide, Wald? Offene Ansiedelung, Höhle, Pfahlbau? Befestigung?	Dolmen, Ganggrab, Riesenbett? Stein- oder Erdhügel? Flachgrab?	Leichenbeisetzung? (hockend, gestreckt od. Schädelgrab?) Partielle oder totale Verbrennung? Mit Beigabe von Tierknochen?		Sammlung Jean.
Hhe.: Lge.: gr. Br.: 13 kl. Br.: o. Dm.: m. Dm.: u. Dm.: gr. Uf.:		See oder Moor? Acker, Haide, Wald? Offene Ansiedelung, Höhle, Pfahlbau? Befestigung?	Dolmen, Ganggrab, Riesenbett? Stein- oder Erdhügel? Flachgrab?	Leichenbeisetzung? (hockend, gestreckt od. Schädelgrab?) Partielle oder totale Verbrennung? Mit Beigabe von Tierknochen?		
Hhe.: Lge.: 24 gr. Br.: kl. Br.: o. Dm.: m. Dm.: u. Dm.: gr. Uf.:		See oder Moor? Acker, Haide, Wald? Offene Ansiedelung, Höhle, Pfahlbau? Befestigung?	Dolmen, Ganggrab, Riesenbett? Stein- oder Erdhügel? Flachgrab?	Leichenbeisetzung? (hockend, gestreckt od. Schädelgrab?) Partielle oder totale Verbrennung? Mit Beigabe von Tierknochen?		
Hhe.: 2,2 Lge.: 6,3 gr. Br.: kl. Br.: o. Dm.: m. Dm.: u. Dm.: gr. Uf.:		See oder Moor? Acker, Haide, Wald? Offene Ansiedelung, Höhle, Pfahlbau? Befestigung?	Dolmen, Ganggrab, Riesenbett? Stein- oder Erdhügel? Flachgrab?	Leichenbeisetzung? (hockend, gestreckt od. Schädelgrab?) Partielle oder totale Verbrennung? Mit Beigabe von Tierknochen?		
Hhe.: Lge.: 6 gr. Br.: kl. Br.: o. Dm.: m. Dm.: u. Dm.: gr. Uf.:		See oder Moor? Acker, Haide, Wald? Offene Ansiedelung, Höhle, Pfahlbau? Befestigung?	Dolmen, Ganggrab, Riesenbett? Stein- oder Erdhügel? Flachgrab?	Leichenbeisetzung? (hockend, gestreckt od. Schädelgrab?) Partielle oder totale Verbrennung? Mit Beigabe von Tierknochen?		
Hhe.: 4,4 Lge.: gr. Br.: 3,6 kl. Br.: o. Dm.: m. Dm.: u. Dm.: gr. Uf.:		See oder Moor? Acker, Haide, Wald? Offene Ansiedelung, Höhle, Pfahlbau? Befestigung?	Dolmen, Ganggrab, Riesenbett? Stein- oder Erdhügel? Flachgrab?	Leichenbeisetzung? (hockend, gestreckt od. Schädelgrab?) Partielle oder totale Verbrennung? Mit Beigabe von Tierknochen?		
Hhe.: Lge.: 9,5 gr. Br.: 4 kl. Br.: o. Dm.: m. Dm.: u. Dm.: gr. Uf.:		See oder Moor? Acker, Haide, Wald? Offene Ansiedelung, Höhle, Pfahlbau? Befestigung?	Dolmen, Ganggrab, Riesenbett? Stein- oder Erdhügel? Flachgrab?	Leichenbeisetzung? (hockend, gestreckt od. Schädelgrab?) Partielle oder totale Verbrennung? Mit Beigabe von Tierknochen?		

1. Nummer.	2. Fundort.	3. Zeichnung.	4. Gegenstand, dessen Art, Form, Ornament und Erhaltungs-Zustand.	5. Material u. Farbe.
Laufende Nr. 1619. Acten-Nr. 1424.91. Inventar-Nr. II 37.92. Frühere Nr.	Ort: Meersburg. Kreis: Seekreis (Konstanz). Regierungsbezirk: Land: Baden.		Grosses, roh bearbeitetes Nephrit-Beil mit Spaltrinnen auf der einen Längsseite, ziemlich stark verwittert und beschädigt.	Gestein: grün. (Flint:) Metall: Thon: Glas: Org. Subst.:
Laufende Nr. 1620. Acten-Nr. Inventar-Nr. Frühere Nr.	Ort: Meersburg. Kreis: Regierungsbezirk: Land:		Gut poliertes Nephritbeil mit scharfer Schneide, an einigen Stellen beschädigt und verwittert.	Gestein: schwärzl. (Flint:) Metall: Thon: Glas: Org. Subst.:
Laufende Nr. 1621. Acten-Nr. Inventar-Nr. Frühere Nr.	Ort: Meersburg. Kreis: Regierungsbezirk: Land:		Länglicher flacher Meissel aus Nephrit, ziemlich verwittert.	Gestein: grangrün. (Flint:) Metall: Thon: Glas: Org. Subst.:
Laufende Nr. 1622. Acten-Nr. Inventar-Nr. Frühere Nr.	Ort: Meersburg. Kreis: Regierungsbezirk: Land:		Nephrit-Beil mit etwas beschädigter Schneide.	Gestein: grangrün. (Flint:) Metall: Thon: Glas: Org. Subst.:
Laufende Nr. 1623. Acten-Nr. Inventar-Nr. Frühere Nr.	Ort: Meersburg. Kreis: Regierungsbezirk: Land:		Kleines, gut geschliffenes Nephrit-Beil, am Bahnende sehr schmal, an der Schneide breit und scharf.	Gestein: grünlich. (Flint:) Metall: Thon: Glas: Org. Subst.:
Laufende Nr. 1624. Acten-Nr. Inventar-Nr. Frühere Nr.	Ort: Meersburg. Kreis: Regierungsbezirk: Land:		Kleines, längliches Nephrit-Beil mit verwitterter Oberfläche.	Gestein: grau. (Flint:) Metall: Thon: Glas: Org. Subst.:
Laufende Nr. 1625. Acten-Nr. Inventar-Nr. Frühere Nr.	Ort: Meersburg. Kreis: Regierungsbezirk: Land:		Kleines, überall sorgfältig geschliffenes, flaches u. ziemlich breites Nephrit-Beil.	Gestein: grau. (Flint:) Metall: Thon: Glas: Org. Subst.:

6. Maasse.	7. Zugehörige Funde.	8. Art der Fundstätte.		9. Bestattungsart.	10. Bemerkungen.	11. Vorbesitzer, Jahr und Art der Erwerbung.
Hhe.: Lge.: 16 cm gr. Br.: 5,5 kl. Br.: o. Dm.: m. Dm.: u. Dm.: gr. Uf.:		See oder Moor? Acker, Haide, Wald? Offene Ansiedelung, Höhle, Pfahlbau? Befestigung?	Dolmen, Ganggrab, Riesenbett? Stein- oder Erdhügel? Flachgrab?	Leichenbeisetzung? (hockend, gestreckt od. Schädelgrab?) Partielle oder totale Verbrennung? Mit Beigabe von Tierknochen?		Hr. Messikommer in Zürich. E.J. I 262.91.
Hhe.: Lge.: 11 gr. Br.: 3,5 kl. Br.: o. Dm.: m. Dm.: u. Dm.: gr. Uf.:		See oder Moor? Acker, Haide, Wald? Offene Ansiedelung, Höhle, Pfahlbau? Befestigung?	Dolmen, Ganggrab, Riesenbett? Stein- oder Erdhügel? Flachgrab?	Leichenbeisetzung? (hockend, gestreckt od. Schädelgrab?) Partielle oder totale Verbrennung? Mit Beigabe von Tierknochen?		
Hhe.: Lge.: 7,2 gr. Br.: 2,7 kl. Br.: o. Dm.: m. Dm.: u. Dm.: gr. Uf.:		See oder Moor? Acker, Haide, Wald? Offene Ansiedelung, Höhle, Pfahlbau? Befestigung?	Dolmen, Ganggrab, Riesenbett? Stein- oder Erdhügel? Flachgrab?	Leichenbeisetzung? (hockend, gestreckt od. Schädelgrab?) Partielle oder totale Verbrennung? Mit Beigabe von Tierknochen?		
Hhe.: Lge.: 6,6 gr. Br.: 3,5 kl. Br.: o. Dm.: m. Dm.: u. Dm.: gr. Uf.:		See oder Moor? Acker, Haide, Wald? Offene Ansiedelung, Höhle, Pfahlbau? Befestigung?	Dolmen, Ganggrab, Riesenbett? Stein- oder Erdhügel? Flachgrab?	Leichenbeisetzung? (hockend, gestreckt od. Schädelgrab?) Partielle oder totale Verbrennung? Mit Beigabe von Tierknochen?		
Hhe.: Lge.: 5,2 gr. Br.: 3,3 kl. Br.: o. Dm.: m. Dm.: u. Dm.: gr. Uf.:		See oder Moor? Acker, Haide, Wald? Offene Ansiedelung, Höhle, Pfahlbau? Befestigung?	Dolmen, Ganggrab, Riesenbett? Stein- oder Erdhügel? Flachgrab?	Leichenbeisetzung? (hockend, gestreckt od. Schädelgrab?) Partielle oder totale Verbrennung? Mit Beigabe von Tierknochen?		
Hhe.: Lge.: 5 gr. Br.: 2,25 kl. Br.: o. Dm.: m. Dm.: u. Dm.: gr. Uf.:		See oder Moor? Acker, Haide, Wald? Offene Ansiedelung, Höhle, Pfahlbau? Befestigung?	Dolmen, Ganggrab, Riesenbett? Stein- oder Erdhügel? Flachgrab?	Leichenbeisetzung? (hockend, gestreckt od. Schädelgrab?) Partielle oder totale Verbrennung? Mit Beigabe von Tierknochen?		
Hhe.: Lge.: 4,3 gr. Br.: 3,15 kl. Br.: o. Dm.: m. Dm.: u. Dm.: gr. Uf.:		See oder Moor? Acker, Haide, Wald? Offene Ansiedelung, Höhle, Pfahlbau? Befestigung?	Dolmen, Ganggrab, Riesenbett? Stein- oder Erdhügel? Flachgrab?	Leichenbeisetzung? (hockend, gestreckt od. Schädelgrab?) Partielle oder totale Verbrennung? Mit Beigabe von Tierknochen?		

1. Nummer.	2. Fundort.	3. Zeichnung.	4. Gegenstand, dessen Art, Form, Ornament und Erhaltungs-Zustand.	5. Material u. Farbe.
Laufende Nr. 1626. Acten-Nr. 1424.91. Inventar-Nr. II 37.92. Frühere Nr.	Ort: Meersburg. Kreis: Seekreis (Konstanz). Regierungsbezirk: Land: Baden.		Kleines flaches Nephrit-Beil, ziemlich verwittert u. beschädigt.	Gestein: grangrün. (Flint:) Metall: Thon: Glas: Org. Subst.:
Laufende Nr. 1627. Acten-Nr. Inventar-Nr. Frühere Nr.	Ort: Meersburg. Kreis: Regierungsbezirk: Land:		abc: Drei kleine Nephrit-Beilchen, teilw. etwas beschädigt und verwittert.	Gestein: grangrün. (Flint:) Metall: Thon: Glas: Org. Subst.:
Laufende Nr. 1628. Acten-Nr. Inventar-Nr. Frühere Nr.	Ort: Meersburg. Kreis: Regierungsbezirk: Land:		a-d: Vier längliche, flache Beilchen aus Nephrit.	Gestein: grünlich. (Flint:) Metall: Thon: Glas: Org. Subst.:
Laufende Nr. 1629. Acten-Nr. Inventar-Nr. Frühere Nr.	Ort: Meersburg. Kreis: Regierungsbezirk: Land:		abc: Drei unregelmässige Geräte aus Nephrit, mehrfach gut abgeschliffen und mit je einer Schneide versehen.	Gestein: grangrün. (Flint:) Metall: Thon: Glas: Org. Subst.:
Laufende Nr. 1630. Acten-Nr. Inventar-Nr. Frühere Nr.	Ort: Meersburg. Kreis: Regierungsbezirk: Land:		ab: Zwei Bruchstücke von Nephrit, mit mehrfachen Spuren von Schliff.	Gestein: grünlich. (Flint:) Metall: Thon: Glas: Org. Subst.:
Laufende Nr. 1631. Acten-Nr. Inventar-Nr. Frühere Nr.	Ort: Meersburg. Kreis: Regierungsbezirk: Land:		a-d: Vier fast ganz unbearbeitete, mit einer weissgrauen Verwitterungsschicht völlig überzogene Nephrit-Stücke.	Gestein: weissgrau. (Flint:) Metall: Thon: Glas: Org. Subst.:
Laufende Nr. 1632. Acten-Nr. Inventar-Nr. Frühere Nr.	Ort: Meersburg. Kreis: Regierungsbezirk: Land:	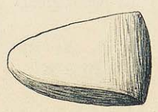	Gut poliertes, massives Beil aus Jadeit mit breiter, scharfer Schneide.	Gestein: grün. (Flint:) Metall: Thon: Glas: Org. Subst.:

6. Maasse.	7. Zugehörige Funde.	8. Art der Fundstätte.		9. Bestattungsart.	10. Bemerkungen.	11. Vorbesitzer, Jahr und Art der Erwerbung.
Hhe.: Lge.: 5,1 cm gr. Br.: 2,2 kl. Br.: o. Dm.: m. Dm.: u. Dm.: gr. Uf.:		See oder Moor? Acker, Haide, Wald? Offene Ansiedelung, Höhle, Pfahlbau? Befestigung?	Dolmen, Ganggrab, Riesenbett? Stein- oder Erdhügel? Flachgrab?	Leichenbeisetzung? (hockend, gestreckt od. Schädelgrab?) Partielle oder totale Verbrennung? Mit Beigabe von Tierknochen?		Messikommer.
Hhe.: Lge.: 2,5-3,9 gr. Br.: kl. Br.: o. Dm.: m. Dm.: u. Dm.: gr. Uf.:		See oder Moor? Acker, Haide, Wald? Offene Ansiedelung, Höhle, Pfahlbau? Befestigung?	Dolmen, Ganggrab, Riesenbett? Stein- oder Erdhügel? Flachgrab?	Leichenbeisetzung? (hockend, gestreckt od. Schädelgrab?) Partielle oder totale Verbrennung? Mit Beigabe von Tierknochen?		
Hhe.: Lge.: 3,8-5,5 gr. Br.: kl. Br.: o. Dm.: m. Dm.: u. Dm.: gr. Uf.:		See oder Moor? Acker, Haide, Wald? Offene Ansiedelung, Höhle, Pfahlbau? Befestigung?	Dolmen, Ganggrab, Riesenbett? Stein- oder Erdhügel? Flachgrab?	Leichenbeisetzung? (hockend, gestreckt od. Schädelgrab?) Partielle oder totale Verbrennung? Mit Beigabe von Tierknochen?		
Hhe.: Lge.: 4,5-10,2 gr. Br.: kl. Br.: o. Dm.: m. Dm.: u. Dm.: gr. Uf.:		See oder Moor? Acker, Haide, Wald? Offene Ansiedelung, Höhle, Pfahlbau? Befestigung?	Dolmen, Ganggrab, Riesenbett? Stein- oder Erdhügel? Flachgrab?	Leichenbeisetzung? (hockend, gestreckt od. Schädelgrab?) Partielle oder totale Verbrennung? Mit Beigabe von Tierknochen?		
Hhe.: Lge.: 3,5 u. 5,5 gr. Br.: kl. Br.: o. Dm.: m. Dm.: u. Dm.: gr. Uf.:		See oder Moor? Acker, Haide, Wald? Offene Ansiedelung, Höhle, Pfahlbau? Befestigung?	Dolmen, Ganggrab, Riesenbett? Stein- oder Erdhügel? Flachgrab?	Leichenbeisetzung? (hockend, gestreckt od. Schädelgrab?) Partielle oder totale Verbrennung? Mit Beigabe von Tierknochen?		
Hhe.: Lge.: 6-14 gr. Br.: kl. Br.: o. Dm.: m. Dm.: u. Dm.: gr. Uf.:		See oder Moor? Acker, Haide, Wald? Offene Ansiedelung, Höhle, Pfahlbau? Befestigung?	Dolmen, Ganggrab, Riesenbett? Stein- oder Erdhügel? Flachgrab?	Leichenbeisetzung? (hockend, gestreckt od. Schädelgrab?) Partielle oder totale Verbrennung? Mit Beigabe von Tierknochen?		
Hhe.: Lge.: 7,4 gr. Br.: 4,6 kl. Br.: o. Dm.: m. Dm.: u. Dm.: gr. Uf.:		See oder Moor? Acker, Haide, Wald? Offene Ansiedelung, Höhle, Pfahlbau? Befestigung?	Dolmen, Ganggrab, Riesenbett? Stein- oder Erdhügel? Flachgrab?	Leichenbeisetzung? (hockend, gestreckt od. Schädelgrab?) Partielle oder totale Verbrennung? Mit Beigabe von Tierknochen?		

1. Nummer.	2. Fundort.	3. Zeichnung.	4. Gegenstand, dessen Art, Form, Ornament und Erhaltungs-Zustand.	5. Material u. Farbe.
Laufende Nr. 1633. Acten-Nr. 1424.91. Inventar-Nr. II 37.92. Frühere Nr.	Ort: Meersburg. Kreis: Seekreis (Konstanz) Regierungsbezirk: Land: Baden.		Schön geschliffenes kleines Beil aus schwarzgrünlichem Gestein mit scharfen Kanten und Schneide, am Bahnende sehr schmal.	Gestein: schwärzl. (Flint:) Metall: Thon: Glas: Org. Subst.:
Laufende Nr. 1634. Acten-Nr. 417.92. Inventar-Nr. II 72.92. Frühere Nr.	Ort: Parsberg. Kreis: B.A. Parsberg. Regierungsbezirk: Oberpfalz. Land: Bayern.	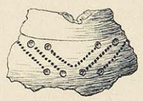	Einige kleine Thongefäss-Scherben mit eingepressten Verzierungen, z. T. graphikiert.	Gestein: (Flint:) Metall: Thon: schwarz. rot. Glas: Org. Subst.:
Laufende Nr. 1635. Acten-Nr. Inventar-Nr. Frühere Nr.	Ort: Parsberg. Kreis: Regierungsbezirk: Land:		a: Bronze-Armreif, fein und dünn, unverziert und geschlossen; zerbrochen und wieder zusammengesetzt. Dm. 3,2 cm b: Bruchstück eines ebensolchen Ringes.	Gestein: (Flint:) Metall: Bronze. Thon: Glas: Org. Subst.:
Laufende Nr. 1636. Acten-Nr. Inventar-Nr. Frühere Nr.	Ort: Parsberg. Kreis: Regierungsbezirk: Land:		ab: Zwei Bruchstücke eines dünnen Bronze-Armringes. Derselbe ist offen und mit feinen Querriefeln ornamentiert.	Gestein: (Flint:) Metall: Bronze. Thon: Glas: Org. Subst.:
Laufende Nr. 1637. Acten-Nr. Inventar-Nr. Frühere Nr.	Ort: Parsberg. Kreis: Regierungsbezirk: Land:		Kleine zierliche Bronze-Fibel. Der zurückgebogene Fuss sowie das andere Ende des Bügels sind tierkopfartig gestaltet. Die Nadel mit der Hälfte der Spirale ist abgebrochen und wieder angesetzt.	Gestein: (Flint:) Metall: Bronze. Thon: Glas: Org. Subst.:
Laufende Nr. 1638. Acten-Nr. Inventar-Nr. Frühere Nr.	Ort: Parsberg. Kreis: Regierungsbezirk: Land:		Bruchstück einer kleinen Bronze-Fibel mit eisernem Spiralendorn. Der Bügel ist breit gewölbt und verziert.	Gestein: (Flint:) Metall: Bronze. Thon: Glas: Org. Subst.:
Laufende Nr. 1639. Acten-Nr. Inventar-Nr. Frühere Nr.	Ort: Hilsenheim. Kreis: Schlettstadt. Regierungsbezirk: Unter-Elsass. Land: Elsass-Lothringen.		Bruchstück (Schneidenende) eines kleinen flachen Kupfer-Celtes. Die Oberfläche ist ungeglättet.	Gestein: (Flint:) Metall: Kupfer. Thon: Glas: Org. Subst.:

6. Maasse.	7. Zugehörige Funde.	8. Art der Fundstätte.		9. Bestattungsart.	10. Bemerkungen.	11. Vorbesitzer, Jahr und Art der Erwerbung.
Hhe.: Lge.: 7 cm gr. Br.: 3,9 kl. Br.: o. Dm.: m. Dm.: u. Dm.: gr. Uf.:		See oder Moor? Acker, Haide, Wald? Offene Ansiedelung, Höhle, Pfahlbau? Befestigung?	Dolmen, Ganggrab, Riesenbett? Stein- oder Erdhügel? Flachgrab?	Leichenbeisetzung? (hockend, gestreckt od. Schädelgrab?) Partielle oder totale Verbrennung? Mit Beigabe von Tierknochen?		Messikommer.
Hhe.: Lge.: gr. Br.: 8 kl. Br.: o. Dm.: m. Dm.: u. Dm.: gr. Uf.:		See oder Moor? Acker, Haide, Wald? Offene Ansiedelung, Höhle, Pfahlbau? Befestigung?	Dolmen, Ganggrab, Riesenbett? Stein- oder Erdhügel? Flachgrab?	Leichenbeisetzung? (hockend, gestreckt od. Schädelgrab?) Partielle oder totale Verbrennung? Mit Beigabe von Tierknochen?		Hr. Forrer, Strassburg i. E. E. I. II 58. 92.
Hhe.: Lge.: gr. Br.: kl. Br.: o. Dm.: m. Dm.: u. Dm.: gr. Uf.:		See oder Moor? Acker, Haide, Wald? Offene Ansiedelung, Höhle, Pfahlbau? Befestigung?	Dolmen, Ganggrab, Riesenbett? Stein- oder Erdhügel? Flachgrab?	Leichenbeisetzung? (hockend, gestreckt od. Schädelgrab?) Partielle oder totale Verbrennung? Mit Beigabe von Tierknochen?		1970 vorh. Inv. 1985
Hhe.: Lge.: gr. Br.: 7,1 kl. Br.: o. Dm.: m. Dm.: u. Dm.: gr. Uf.:		See oder Moor? Acker, Haide, Wald? Offene Ansiedelung, Höhle, Pfahlbau? Befestigung?	Dolmen, Ganggrab, Riesenbett? Stein- oder Erdhügel? Flachgrab?	Leichenbeisetzung? (hockend, gestreckt od. Schädelgrab?) Partielle oder totale Verbrennung? Mit Beigabe von Tierknochen?		Inv. 1985. 1970 vorh.
Hhe.: Lge.: 3,5 gr. Br.: kl. Br.: o. Dm.: m. Dm.: u. Dm.: gr. Uf.:		See oder Moor? Acker, Haide, Wald? Offene Ansiedelung, Höhle, Pfahlbau? Befestigung?	Dolmen, Ganggrab, Riesenbett? Stein- oder Erdhügel? Flachgrab?	Leichenbeisetzung? (hockend, gestreckt od. Schädelgrab?) Partielle oder totale Verbrennung? Mit Beigabe von Tierknochen?		Inv. 1985 1970 vorh.
Hhe.: Lge.: 2,2 gr. Br.: kl. Br.: o. Dm.: m. Dm.: u. Dm.: gr. Uf.:		See oder Moor? Acker, Haide, Wald? Offene Ansiedelung, Höhle, Pfahlbau? Befestigung?	Dolmen, Ganggrab, Riesenbett? Stein- oder Erdhügel? Flachgrab?	Leichenbeisetzung? (hockend, gestreckt od. Schädelgrab?) Partielle oder totale Verbrennung? Mit Beigabe von Tierknochen?		Inv. 1985 1970 vorh.
Hhe.: Lge.: 5 gr. Br.: 3,3 kl. Br.: 2,6 o. Dm.: m. Dm.: u. Dm.: gr. Uf.:		See oder Moor? Acker, Haide, Wald? Offene Ansiedelung, Höhle, Pfahlbau? Befestigung?	Dolmen, Ganggrab, Riesenbett? Stein- oder Erdhügel? Flachgrab?	Leichenbeisetzung? (hockend, gestreckt od. Schädelgrab?) Partielle oder totale Verbrennung? Mit Beigabe von Tierknochen?		

1. Nummer.	2. Fundort.	3. Zeichnung.	4. Gegenstand, dessen Art, Form, Ornament und Erhaltungs-Zustand.	5. Material u. Farbe.
Laufende Nr. 1640. Acten-Nr. Inventar-Nr. II 72.92. Frühere Nr.	Ort: Rheinau. Kreis: Erstein. Regierungsbezirk: Unter-Elsass. Land: Elsass-Lothringen.	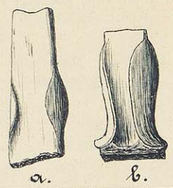 a. b.	a: Bruchstück eines flachen Bronze-Celtes mit kleinen Schaftlappen. Lge. 12,5 cm b: Bruchst. (Bahnende) eines Bronze-Celtes mit breiten Schaftlappen und einer Art Knauf zwischen Bahn- und	Gestein: (Flint:) Metall: Bronze. Thon: Glas: Org. Subst.:
Laufende Nr. 1641. Acten-Nr. Inventar-Nr. Frühere Nr.	Ort: Rheinau. Kreis: Regierungsbezirk: Land:	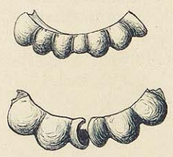	Sechs Bruchstücke von hohl gegossenen Bronze-Schmuck-Ringen, aus perlenartig aneinandersitzenden Wülsten bestehend; ziemlich gross. Ein Bruchstück eines Ringes	Gestein: (Flint:) Metall: Bronze. Thon: Glas: Org. Subst.:
Laufende Nr. 1642. Acten-Nr. Inventar-Nr. Frühere Nr.	Ort: Strassburg. Kreis: Strassburg, Stadtkr. Regierungsbezirk: Unterelsass. Land:	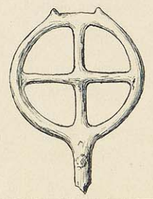	Bronze Radnadel - Kopf mit 4 Speichen und 2 kleinen hornartigen Ansätzen an der obersten Stelle.	Gestein: (Flint:) Metall: Bronze. Thon: Glas: Org. Subst.:
Laufende Nr. 1643. Acten-Nr. Inventar-Nr. Frühere Nr.	Ort: Truchtersheim. Kreis: Strassburg, Landkr. Regierungsbezirk: Unterelsass. Land:	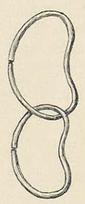	2 ineinanderhängende offene Bronze-Ringe in der Grösse von Armringen, deren der Oeffnung gegenüberliegende Seite nach innen eingebogen ist; gut erhalten.	Gestein: (Flint:) Metall: Bronze. Thon: Glas: Org. Subst.:
Laufende Nr. 1644. Acten-Nr. Inventar-Nr. Frühere Nr.	Ort: Marlenheim. Kreis: Molsheim. Regierungsbezirk: Unterelsass. Land:		11 ineinanderhängende Bronze-Ringe von derselben Art wie die vorigen, aber etwas kleiner und von verschiedener Grösse; wohlerhalten.	Gestein: (Flint:) Metall: Bronze. Thon: Glas: Org. Subst.:
Laufende Nr. 1645. Acten-Nr. 417.92. Inventar-Nr. I 83.92. Frühere Nr.	Ort: Marlenheim. Kreis: Regierungsbezirk: Land:		4 ineinanderhängende Bronze-Ringe von derselben Art wie die vorigen; wohlerhalten.	Gestein: (Flint:) Metall: Bronze. Thon: Glas: Org. Subst.:
Laufende Nr. 1646. Acten-Nr. Inventar-Nr. Frühere Nr.	Ort: Marlenheim. Kreis: Regierungsbezirk: Land:		5 ineinanderhängende, ziemlich grosse Bronze-Ringe von gleicher Art wie die vorigen, wohlerhalten und schön patiniert.	Gestein: (Flint:) Metall: Bronze. Thon: Glas: Org. Subst.:

6. Maasse.	7. Zugehörige Funde.	8. Art der Fundstätte.		9. Bestattungsart.	10. Bemerkungen.	11. Vorbesitzer, Jahr und Art der Erwerbung.
Hhe.: Lge.: gr. Br.: kl. Br.: o. Dm.: m. Dm.: u. Dm.: gr. Uf.:		See oder Moor? Acker, Haide, Wald? Offene Ansiedelung, Höhle, Pfahlbau? Befestigung?	Dolmen, Ganggrab, Riesenbett? Stein- oder Erdhügel? Flachgrab?	Leichenbeisetzung? (hockend, gestreckt od. Schädelgrab?) Partielle oder totale Verbrennung? Mit Beigabe von Tierknochen?	Schneiden-Ende. Lge. 9 cm c: Bruchstück eines kleinen Schaft-Celtes v. Bronze. Lge. 5,8 cm	Forrer. E. D. II 58.92.
Hhe.: Lge.: gr. Br.: 2,5 cm kl. Br.: o. Dm.: m. Dm.: u. Dm.: gr. Uf.:		See oder Moor? Acker, Haide, Wald? Offene Ansiedelung, Höhle, Pfahlbau? Befestigung?	Dolmen, Ganggrab, Riesenbett? Stein- oder Erdhügel? Flachgrab?	Leichenbeisetzung? (hockend, gestreckt od. Schädelgrab?) Partielle oder totale Verbrennung? Mit Beigabe von Tierknochen?	aus flachem, breitem Bronzeband. Ein Stück Gussbronze, ziemlich klein.	
Hhe.: 5,9 Lge.: gr. Br.: 4,2 kl. Br.: o. Dm.: m. Dm.: u. Dm.: gr. Uf.:		See oder Moor? Acker, Haide, Wald? Offene Ansiedelung, Höhle, Pfahlbau? Befestigung?	Dolmen, Ganggrab, Riesenbett? Stein- oder Erdhügel? Flachgrab?	Leichenbeisetzung? (hockend, gestreckt od. Schädelgrab?) Partielle oder totale Verbrennung? Mit Beigabe von Tierknochen?	Im Rheinkanal b. Strassburg gefunden.	
Hhe.: Lge.: gr. Br.: 9 kl. Br.: o. Dm.: m. Dm.: u. Dm.: gr. Uf.:		See oder Moor? Acker, Haide, Wald? Offene Ansiedelung, Höhle, Pfahlbau? Befestigung?	Dolmen, Ganggrab, Riesenbett? Stein- oder Erdhügel? Flachgrab?	Leichenbeisetzung? (hockend, gestreckt od. Schädelgrab?) Partielle oder totale Verbrennung? Mit Beigabe von Tierknochen?		
Hhe.: Lge.: gr. Br.: 7,2 kl. Br.: o. Dm.: m. Dm.: u. Dm.: gr. Uf.:		See oder Moor? Acker, Haide, Wald? Offene Ansiedelung, Höhle, Pfahlbau? Befestigung?	Dolmen, Ganggrab, Riesenbett? Stein- oder Erdhügel? Flachgrab?	Leichenbeisetzung? (hockend, gestreckt od. Schädelgrab?) Partielle oder totale Verbrennung? Mit Beigabe von Tierknochen?		
Hhe.: Lge.: gr. Br.: 6 kl. Br.: o. Dm.: m. Dm.: u. Dm.: gr. Uf.:		See oder Moor? Acker, Haide, Wald? Offene Ansiedelung, Höhle, Pfahlbau? Befestigung?	Dolmen, Ganggrab, Riesenbett? Stein- oder Erdhügel? Flachgrab?	Leichenbeisetzung? (hockend, gestreckt od. Schädelgrab?) Partielle oder totale Verbrennung? Mit Beigabe von Tierknochen?		Forrer. E. D. II 76.92.
Hhe.: Lge.: gr. Br.: 9 kl. Br.: o. Dm.: m. Dm.: u. Dm.: gr. Uf.:		See oder Moor? Acker, Haide, Wald? Offene Ansiedelung, Höhle, Pfahlbau? Befestigung?	Dolmen, Ganggrab, Riesenbett? Stein- oder Erdhügel? Flachgrab?	Leichenbeisetzung? (hockend, gestreckt od. Schädelgrab?) Partielle oder totale Verbrennung? Mit Beigabe von Tierknochen?		

1. Nummer.	2. Fundort.	3. Zeichnung.	4. Gegenstand, dessen Art, Form, Ornament und Erhaltungs-Zustand.	5. Material u. Farbe.
Laufende Nr. 1647. Acten-Nr. Inventar-Nr. I 83.92. Frühere Nr.	Ort: Hoenheim. Kreis: Strassburg, Landkr. Regierungsbezirk: Unterelsass. Land: Elsass-Lothringen	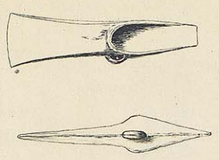	Celt von Weissbronze mit noch unfertig durchbohrtem Oehr. Auch die Gussnähte sind noch deutlich sichtbar. Am Bahnende ist beiderseitig ein Kanal mit gerade emporstehenden Wänden zum Einlassen e.	Gestein: (Flint:) Metall: Weissbronze. Thon: Glas: Org. Subst.:
Laufende Nr. 1648. Acten-Nr. Inventar-Nr. Frühere Nr.	Ort: Strassburg. Kreis: Strassburg, Stadtkr. Regierungsbezirk: Unterelsass. Land:		abc: Drei verbogene Bruchstücke eines (?) Bronze-Schwertes.	Gestein: (Flint:) Metall: Bronze. Thon: Glas: Org. Subst.:
Laufende Nr. 1649. Acten-Nr. Inventar-Nr. Frühere Nr.	Ort: Strassburg. Kreis: Regierungsbezirk: Land:		Gehänge von abwechselnd ein und zwei ineinanderhängenden kleinen geschlossenen Bronze-Ringen, zusammen 11 Stück und wohlerhalten.	Gestein: (Flint:) Metall: Bronze. Thon: Glas: Org. Subst.:
Laufende Nr. 1650. Acten-Nr. Inventar-Nr. Frühere Nr.	Ort: Strassburg. Kreis: Regierungsbezirk: Land:		Kleine Spirale aus schmalem Bronzeband.	Gestein: (Flint:) Metall: Bronze. Thon: Glas: Org. Subst.:
Laufende Nr. 1651. Acten-Nr. Inventar-Nr. Frühere Nr.	Ort: Strassburg. Kreis: Regierungsbezirk: Land:	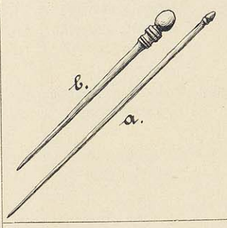	ab: Zwei Bronze-Nadeln; die eine lang und dünn, in der Mitte vierkantig, sonst rund, mit kleinem Kopf; die andere kürzer und dicker, mit rundem, starkem Kopf und 2 Wülsten darunter verziert.	Gestein: (Flint:) Metall: Bronze. Thon: Glas: Org. Subst.:
Laufende Nr. 1652. Acten-Nr. Inventar-Nr. Frühere Nr.	Ort: Strassburg. Kreis: Regierungsbezirk: Land:	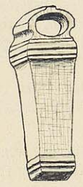	Vierkantiger Gerätgriff aus Bronze mit einer breiten Oese am oberen, breiteren Ende; wohlerhalten.	Gestein: (Flint:) Metall: Bronze. Thon: Glas: Org. Subst.:
Laufende Nr. 1653. Acten-Nr. Inventar-Nr. Frühere Nr.	Ort: Strassburg. Kreis: Regierungsbezirk: Land:		Grosser Bronze-Knopf mit Tülle zum Aufstecken auf einen Stab oder dergl., mit leichten Riefeln verziert und wohlerhalten.	Gestein: (Flint:) Metall: Bronze. Thon: Glas: Org. Subst.:

6. Maasse.	7. Zugehörige Funde.	8. Art der Fundstätte.		9. Bestattungsart.	10. Bemerkungen.	11. Vorbesitzer, Jahr und Art der Erwerbung.
Hhe.: Lge.: 15,5 cm gr. Br.: 4 kl. Br.: o. Dm.: m. Dm.: u. Dm.: gr. Uf.:		See oder Moor? Acker, Haide, Wald? Offene Ansiedelung, Höhle, Pfahlbau? Befestigung?	Dolmen, Ganggrab, Riesenbett? Stein- oder Erdhügel? Flachgrab?	Leichenbeisetzung? (hockend, gestreckt od. Schädelgrab?) Partielle oder totale Verbrennung? Mit Beigabe von Tierknochen?	nes Schaftes vorhanden; wohlerhalten.	Forrer. E. J. II 76. 92.
Hhe.: Lge.: 12 gr. Br.: kl. Br.: o. Dm.: m. Dm.: u. Dm.: gr. Uf.:		See oder Moor? Acker, Haide, Wald? Offene Ansiedelung, Höhle, Pfahlbau? Befestigung?	Dolmen, Ganggrab, Riesenbett? Stein- oder Erdhügel? Flachgrab?	Leichenbeisetzung? (hockend, gestreckt od. Schädelgrab?) Partielle oder totale Verbrennung? Mit Beigabe von Tierknochen?	Nro. 1648 - 1654 sind im Rheincanal bei Strassburg gefunden.	
Hhe.: Lge.: gr. Br.: kl. Br.: o. Dm.: m. Dm.: 1,5 u. Dm.: gr. Uf.:		See oder Moor? Acker, Haide, Wald? Offene Ansiedelung, Höhle, Pfahlbau? Befestigung?	Dolmen, Ganggrab, Riesenbett? Stein- oder Erdhügel? Flachgrab?	Leichenbeisetzung? (hockend, gestreckt od. Schädelgrab?) Partielle oder totale Verbrennung? Mit Beigabe von Tierknochen?	s. oben.	
Hhe.: Lge.: 6 gr. Br.: kl. Br.: o. Dm.: m. Dm.: u. Dm.: gr. Uf.:		See oder Moor? Acker, Haide, Wald? Offene Ansiedelung, Höhle, Pfahlbau? Befestigung?	Dolmen, Ganggrab, Riesenbett? Stein- oder Erdhügel? Flachgrab?	Leichenbeisetzung? (hockend, gestreckt od. Schädelgrab?) Partielle oder totale Verbrennung? Mit Beigabe von Tierknochen?	s. ob.	
Hhe.: Lge.: 20 u. 14,5 gr. Br.: kl. Br.: o. Dm.: m. Dm.: u. Dm.: gr. Uf.:		See oder Moor? Acker, Haide, Wald? Offene Ansiedelung, Höhle, Pfahlbau? Befestigung?	Dolmen, Ganggrab, Riesenbett? Stein- oder Erdhügel? Flachgrab?	Leichenbeisetzung? (hockend, gestreckt od. Schädelgrab?) Partielle oder totale Verbrennung? Mit Beigabe von Tierknochen?	s. o.	
Hhe.: Lge.: 8,3 gr. Br.: 2,8 kl. Br.: o. Dm.: m. Dm.: u. Dm.: gr. Uf.:		See oder Moor? Acker, Haide, Wald? Offene Ansiedelung, Höhle, Pfahlbau? Befestigung?	Dolmen, Ganggrab, Riesenbett? Stein- oder Erdhügel? Flachgrab?	Leichenbeisetzung? (hockend, gestreckt od. Schädelgrab?) Partielle oder totale Verbrennung? Mit Beigabe von Tierknochen?	s. o.	
Hhe.: 4,3 Lge.: gr. Br.: kl. Br.: o. Dm.: m. Dm.: u. Dm.: gr. Uf.: 12,3		See oder Moor? Acker, Haide, Wald? Offene Ansiedelung, Höhle, Pfahlbau? Befestigung?	Dolmen, Ganggrab, Riesenbett? Stein- oder Erdhügel? Flachgrab?	Leichenbeisetzung? (hockend, gestreckt od. Schädelgrab?) Partielle oder totale Verbrennung? Mit Beigabe von Tierknochen?	s. o.	

1. Nummer.	2. Fundort.	3. Zeichnung.	4. Gegenstand, dessen Art, Form, Ornament und Erhaltungs-Zustand.	5. Material u. Farbe.
Laufende Nr. 1654. Acten-Nr. Inventar-Nr. II 83.92. Frühere Nr.	Ort: Strassburg. Kreis: Strassburg, Stadtkr. Regierungsbezirk: Unterelsass. Land: Elsass-Lothringen.	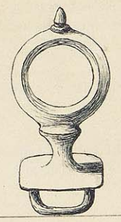	Leitseilring aus Bronze, unten mit einer viereckigen Platte und einer grossen Oese versehen; wohlerhalten.	Gestein: (Flint:) Metall: Bronze. Thon: (Glas: Org. Subst.:
Laufende Nr. 1655. Acten-Nr. Inventar-Nr. Frühere Nr.	Ort: Strassburg. Kreis: Regierungsbezirk: Land:		Becherförmiges Gefäss aus weissem Glase ohne Henkel und Verzierung; wohlerhalten. Die Standfläche ist eben.	Gestein: (Flint:) Metall: Thon: Glas: weiss. Org. Subst.:
Laufende Nr. 1656. Acten-Nr. 501.92. Inventar-Nr. II 101.92. Frühere Nr.	Ort: Strassburg. Kreis: Regierungsbezirk: Land:		Defecter Becher aus weissem Glase; zusammengesetzt. Unterhalb des Randes läuft ein Streifen leicht eingeritzter horiz. Linien um das Gefäss herum.	Gestein: (Flint:) Metall: Thon: Glas: weiss. Org. Subst.:
Laufende Nr. 1657. Acten-Nr. Inventar-Nr. Frühere Nr.	Ort: Lingolsheim. Kreis: Erstein. Regierungsbezirk: Unterelsass. Land:		Schmaler flacher Bronze-Celt mit Schaftlappen, gut erhalten.	Gestein: (Flint:) Metall: Bronze. Thon: Glas: Org. Subst.:
Laufende Nr. 1658. Acten-Nr. Inventar-Nr. Frühere Nr.	Ort: Brumath. Kreis: Strassburg, Ldkr. Regierungsbezirk: Unterelsass. Land:	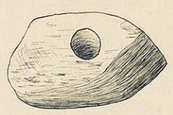	Massives Beil aus dunkelgrauem Gestein mit gut bearbeiteter Schneide, sonst wenig bearbeitet. Ziemlich nahe an der Schneide ist das Beil cylindrisch durchbohrt.	Gestein: grau. (Flint:) Metall: Thon: Glas: Org. Subst.:
Laufende Nr. 1659. Acten-Nr. Inventar-Nr. Frühere Nr.	Ort: Marlenheim. Kreis: Molsheim. Regierungsbezirk: Unterelsass. Land:		ab: Zwei ineinanderhängende offene Bronze-Ringe von der Grösse von Armringen, deren der Öffnung gegenüberliegende Seite nach innen eingebogen ist, wohlerhalten. c: Ein einzelner ganz gleicher Ring.	Gestein: (Flint:) Metall: Bronze. Thon: Glas: Org. Subst.:
Laufende Nr. 1660. Acten-Nr. Inventar-Nr. Frühere Nr.	Ort: Marlenheim. Kreis: Regierungsbezirk: Land:		abc: Drei kleine, mit schrägen Strichen an der Aussenseite verzierte Bronze-Armringe von ähnlicher Form wie die vorigen. d: Bruchstück eines unverzierten Ringes derselben Art und Grösse.	Gestein: (Flint:) Metall: Bronze. Thon: Glas: Org. Subst.:

6. Maasse.	7. Zugehörige Funde.	8. Art der Fundstätte.		9. Bestattungsart.	10. Bemerkungen.	11. Vorbesitzer, Jahr und Art der Erwerbung.
Hhe.: 8 cm Lge.: gr. Br.: 3,6 kl. Br.: o. Dm.: m. Dm.: u. Dm.: gr. Uf.:		See oder Moor? Acker, Haide, Wald? Offene Ansiedelung, Höhle, Pfahlbau? Befestigung?	Dolmen, Ganggrab, Riesenbett? Stein- oder Erdhügel? Flachgrab?	Leichenbeisetzung? (hockend, gestreckt od. Schädelgrab?) Partielle oder totale Verbrennung? Mit Beigabe von Tierknochen?	Im Rheinkanal bei Strassburg gefunden.	Forrer. E. J. II 76.92.
Hhe.: 5,8 Lge.: gr. Br.: kl. Br.: o. Dm.: 8,1 m. Dm.: u. Dm.: gr. Uf.:	Nro. 1656.	See oder Moor? Acker, Haide, Wald? Offene Ansiedelung, Höhle, Pfahlbau? Befestigung?	Dolmen, Ganggrab, Riesenbett? Stein- oder Erdhügel? Flachgrab?	Leichenbeisetzung? (hockend, gestreckt od. Schädelgrab?) Partielle oder totale Verbrennung? Mit Beigabe von Tierknochen?	Aus einem Grabfund bei Strassburg.	
Hhe.: 8,8 Lge.: gr. Br.: kl. Br.: o. Dm.: 8,3 m. Dm.: u. Dm.: gr. Uf.:		See oder Moor? Acker, Haide, Wald? Offene Ansiedelung, Höhle, Pfahlbau? Befestigung?	Dolmen, Ganggrab, Riesenbett? Stein- oder Erdhügel? Flachgrab?	Leichenbeisetzung? (hockend, gestreckt od. Schädelgrab?) Partielle oder totale Verbrennung? Mit Beigabe von Tierknochen?	Zu obigem Becher gehörig.	Forrer. E. J. II 80.92.
Hhe.: Lge. 17,8 gr. Br.: 3,4 kl. Br.: o. Dm.: m. Dm.: u. Dm.: gr. Uf.:		See oder Moor? Acker, Haide, Wald? Offene Ansiedelung, Höhle, Pfahlbau? Befestigung?	Dolmen, Ganggrab, Riesenbett? Stein- oder Erdhügel? Flachgrab?	Leichenbeisetzung? (hockend, gestreckt od. Schädelgrab?) Partielle oder totale Verbrennung? Mit Beigabe von Tierknochen?		
Hhe.: 5 Lge.: 13 gr. Br.: 7,5 kl. Br.: o. Dm.: m. Dm.: u. Dm.: gr. Uf.:		See oder Moor? Acker, Haide, Wald? Offene Ansiedelung, Höhle, Pfahlbau? Befestigung?	Dolmen, Ganggrab, Riesenbett? Stein- oder Erdhügel? Flachgrab?	Leichenbeisetzung? (hockend, gestreckt od. Schädelgrab?) Partielle oder totale Verbrennung? Mit Beigabe von Tierknochen?		
Hhe.: Lge.: gr. Br.: 9,5 kl. Br.: o. Dm.: m. Dm.: u. Dm.: gr. Uf.:		See oder Moor? Acker, Haide, Wald? Offene Ansiedelung, Höhle, Pfahlbau? Befestigung?	Dolmen, Ganggrab, Riesenbett? Stein- oder Erdhügel? Flachgrab?	Leichenbeisetzung? (hockend, gestreckt od. Schädelgrab?) Partielle oder totale Verbrennung? Mit Beigabe von Tierknochen?		
Hhe.: Lge.: gr. Br.: 6 kl. Br.: o. Dm.: m. Dm.: u. Dm.: gr. Uf.:		See oder Moor? Acker, Haide, Wald? Offene Ansiedelung, Höhle, Pfahlbau? Befestigung?	Dolmen, Ganggrab, Riesenbett? Stein- oder Erdhügel? Flachgrab?	Leichenbeisetzung? (hockend, gestreckt od. Schädelgrab?) Partielle oder totale Verbrennung? Mit Beigabe von Tierknochen?		

1. Nummer.	2. Fundort.	3. Zeichnung.	4. Gegenstand, dessen Art, Form, Ornament und Erhaltungs-Zustand.	5. Material u. Farbe.
Laufende Nr. 1661. Acten-Nr. Inventar-Nr. II 101.92. Frühere Nr.	Ort: Hilsenheim. Kreis: Schlettstadt. Regierungsbezirk: Unterelsass. Land: Elsass-Lothringen.		Bauchige Flasche aus grünem Glase mit langem Halse und breitem Rande. Der Boden ist ein wenig nach innen gedrückt. Das Gefäss ist sehr gut erhalten.	Gestein: (Flint:) Metall: Thon: Glas: grün. Org. Subst.:
Laufende Nr. 1662. Acten-Nr. Inventar-Nr. Frühere Nr.	Ort: Strassburg. Kreis: Strassburg, Stadtkr. Regierungsbezirk: Unterelsass. Land:	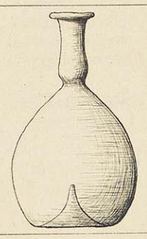	Grosse, sehr leichte und wohlerhaltene Flasche aus hellgrünem Glase mit breitem, spitz-kegelförmig nach innen ragendem Boden, weiter Ausbauchung, cylindrischem Halse u. breitem Rande.	Gestein: (Flint:) Metall: Thon: Glas: hellgrün. Org. Subst.:
Laufende Nr. 1663. Acten-Nr. Inventar-Nr. Frühere Nr.	Ort: Strassburg. Kreis: Regierungsbezirk: Land:		Kleinere, wohlerhaltene Flasche aus hellgrünlichem resp. bläulichem Glase mit flachem Boden, birnförmiger Ausbauchung und langem cylindrischem Halse.	Gestein: (Flint:) Metall: Thon: Glas: hell. Org. Subst.:
Laufende Nr. 1664. Acten-Nr. Inventar-Nr. Frühere Nr.	Ort: Strassburg. Kreis: Regierungsbezirk: Land:		Kleine, wohlerhaltene Flasche aus hellem grünlichem Glase mit sehr breitem plattem Boden, nach oben hin sich immer mehr verjüngend bis zu dem ein wenig überstehendem Rande.	Gestein: (Flint:) Metall: Thon: Glas: Hell. Org. Subst.:
Laufende Nr. 1665. Acten-Nr. Inventar-Nr. Frühere Nr.	Ort: Strassburg. Kreis: Regierungsbezirk: Land:		Kleines Fläschchen aus hellem Glase, am Rande etwas beschädigt, sonst wohlerhalten, mit flachem Boden, birnförmiger, weiter Ausbauchung und cylindrischem Halse. Der frühere Inhalt (Salbe?) hat die	Gestein: (Flint:) Metall: Thon: Glas: hell. Org. Subst.:
Laufende Nr. 1666. Acten-Nr. Inventar-Nr. Frühere Nr.	Ort: Strassburg. Kreis: Regierungsbezirk: Land:		Bronzestift, Bruchstück, mit Verzierungen und Einlagen von Silber.	Gestein: (Flint:) Metall: Bronze. Thon: Glas: Org. Subst.:
Laufende Nr. 1667. Acten-Nr. Inventar-Nr. Frühere Nr.	Ort: Strassburg. Kreis: Regierungsbezirk: Land:		Kleines Bronze-Gläschchen mit Oese zum Anhängen. Der untere Rand ist etwas defect.	Gestein: (Flint:) Metall: Bronze. Thon: Glas: Org. Subst.:

6. Maasse.	7. Zugehörige Funde.	8. Art der Fundstätte.		9. Bestattungsart.	10. Bemerkungen.	11. Vorbesitzer, Jahr und Art der Erwerbung.
Hhe.: 12,5 cm Lge.: gr. Br.: kl. Br.: o. Dm.: 4 m. Dm.: u. Dm.: gr. Uf.: 27,3		See oder Moor? Acker, Haide, Wald? Offene Ansiedelung, Höhle, Pfahlbau? Befestigung?	Dolmen, Ganggrab, Riesenbett? Stein- oder Erdhügel? Flachgrab?	Leichenbeisetzung? (hockend, gestreckt od. Schädelgrab?) Partielle oder totale Verbrennung? Mit Beigabe von Tierknochen?		Forrer. E.J. II 80.92.
Hhe.: 19 Lge.: gr. Br.: kl. Br.: o. Dm.: 4,1 m. Dm.: u. Dm.: 7,5 gr. Uf.: 35,6		See oder Moor? Acker, Haide, Wald? Offene Ansiedelung, Höhle, Pfahlbau? Befestigung?	Dolmen, Ganggrab, Riesenbett? Stein- oder Erdhügel? Flachgrab?	Leichenbeisetzung? (hockend, gestreckt od. Schädelgrab?) Partielle oder totale Verbrennung? Mit Beigabe von Tierknochen?	Nro. 1662-1667 wurden in Strassburg bei einer Gasanlage gefunden.	
Hhe.: 14,4 Lge.: gr. Br.: kl. Br.: o. Dm.: 2,9 m. Dm.: u. Dm.: gr. Uf.: 21,2		See oder Moor? Acker, Haide, Wald? Offene Ansiedelung, Höhle, Pfahlbau? Befestigung?	Dolmen, Ganggrab, Riesenbett? Stein- oder Erdhügel? Flachgrab?	Leichenbeisetzung? (hockend, gestreckt od. Schädelgrab?) Partielle oder totale Verbrennung? Mit Beigabe von Tierknochen?		
Hhe.: 7,2 Lge.: gr. Br.: kl. Br.: o. Dm.: 3,3 m. Dm.: u. Dm.: 7,4 gr. Uf.:		See oder Moor? Acker, Haide, Wald? Offene Ansiedelung, Höhle, Pfahlbau? Befestigung?	Dolmen, Ganggrab, Riesenbett? Stein- oder Erdhügel? Flachgrab?	Leichenbeisetzung? (hockend, gestreckt od. Schädelgrab?) Partielle oder totale Verbrennung? Mit Beigabe von Tierknochen?		
Hhe.: 5,5 Lge.: gr. Br.: kl. Br.: o. Dm.: 1,9 m. Dm.: u. Dm.: gr. Uf.: 12,3		See oder Moor? Acker, Haide, Wald? Offene Ansiedelung, Höhle, Pfahlbau? Befestigung?	Dolmen, Ganggrab, Riesenbett? Stein- oder Erdhügel? Flachgrab?	Leichenbeisetzung? (hockend, gestreckt od. Schädelgrab?) Partielle oder totale Verbrennung? Mit Beigabe von Tierknochen?	Innenseite des Gefässes gelb gefärbt.	
Hhe.: Lge.: 8,5 gr. Br.: kl. Br.: o. Dm.: m. Dm.: u. Dm.: gr. Uf.:		See oder Moor? Acker, Haide, Wald? Offene Ansiedelung, Höhle, Pfahlbau? Befestigung?	Dolmen, Ganggrab, Riesenbett? Stein- oder Erdhügel? Flachgrab?	Leichenbeisetzung? (hockend, gestreckt od. Schädelgrab?) Partielle oder totale Verbrennung? Mit Beigabe von Tierknochen?		
Hhe.: 2,7 Lge.: gr. Br.: 2,4 kl. Br.: o. Dm.: m. Dm.: u. Dm.: gr. Uf.:		See oder Moor? Acker, Haide, Wald? Offene Ansiedelung, Höhle, Pfahlbau? Befestigung?	Dolmen, Ganggrab, Riesenbett? Stein- oder Erdhügel? Flachgrab?	Leichenbeisetzung? (hockend, gestreckt od. Schädelgrab?) Partielle oder totale Verbrennung? Mit Beigabe von Tierknochen?		

Abteilung: II c. Süd-Deutschland. Fol. 239.

1. Nummer.	2. Fundort.	3. Zeichnung.	4. Gegenstand, dessen Art, Form, Ornament und Erhaltungs-Zustand.	5. Material u. Farbe.	6. Maasse.	7. Zugehörige Funde.	8. Art der Fundstätte.		9. Bestattungsart.	10. Bemerkungen.	11. Vorbesitzer, Jahr und Art der Erwerbung.
Laufende Nr. 1668. Acten-Nr. 357.91. Inventar-Nr. II 91.91. Frühere Nr.	Ort: Kreis: Regierungsbezirk: Elsass. Land: Elsass-Lothringen.	1/1 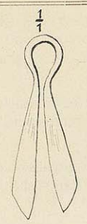	Ganz kleine unverzierte Bronze-Scheere.	Gestein: (Flint:) Metall: Bronze. Thon: Glas: Org. Subst.:	Hhe.: Lge.: 3,5 cm gr. Br.: 1,3 kl. Br.: o. Dm.: m. Dm.: u. Dm.: gr. Uf.:		See oder Moor? Acker, Haide, Wald? Offene Ansiedelung, Höhle, Pfahlbau? Befestigung?	Dolmen, Ganggrab, Riesenbett? Stein- oder Erdhügel? Flachgrab?	Leichenbeisetzung? (hockend, gestreckt od. Schädelgrab?) Partielle oder totale Verbrennung? Mit Beigabe von Tierknochen?		Hr. Klein in Dresden. E. J. II 58.91.
Laufende Nr. 1669. Acten-Nr. 944.91. Inventar-Nr. II 31.92. Frühere Nr. 518.	Ort: Alzenau. Kreis: B. A. Alzenau. Regierungsbezirk: Unterfranken. Land: Bayern.		Durchbohrter, facettierter Axthammer aus grauem Gestein, in der Längsrichtung zerspalten und wieder zusammengesetzt. Das Schneidenende ist höher als der übrige Teil und auf einer Seite abgesetzt.	Gestein: grau. (Flint:) Metall: Thon: Glas: Org. Subst.:	Hhe.: 5,3 Lge.: 16,5 gr. Br.: 6 kl. Br.: o. Dm.: m. Dm.: u. Dm.: gr. Uf.:		See oder Moor? Acker, Haide, Wald? Offene Ansiedelung, Höhle, Pfahlbau? Befestigung?	Dolmen, Ganggrab, Riesenbett? Stein- oder Erdhügel? Flachgrab?	Leichenbeisetzung? (hockend, gestreckt od. Schädelgrab?) Partielle oder totale Verbrennung? Mit Beigabe von Tierknochen?		Hr. Architekt Chr. Ludw. Thomas in Frankfurt a. M. E. d. II 173.91.
Laufende Nr. 1670. Acten-Nr. Inventar-Nr. Frühere Nr. 30.	Ort: Wasserlos. Kreis: B. A. Alzenau. Regierungsbezirk: Unterfranken. Land:	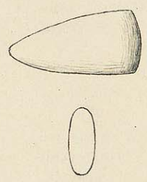	Flaches, gut geschliffenes Beil aus gelblich-grauem, schwarzgesprenkeltem Gestein mit abgerundeten Kanten und spitz zulaufendem Bahnende; wohlerhalten.	Gestein: grau. (Flint:) Metall: Thon: Glas: Org. Subst.:	Hhe.: Lge.: 10,3 gr. Br.: 5 kl. Br.: o. Dm.: m. Dm.: u. Dm.: gr. Uf.:		See oder Moor? Acker, Haide, Wald? Offene Ansiedelung, Höhle, Pfahlbau? Befestigung?	Dolmen, Ganggrab, Riesenbett? Stein- oder Erdhügel? Flachgrab?	Leichenbeisetzung? (hockend, gestreckt od. Schädelgrab?) Partielle oder totale Verbrennung? Mit Beigabe von Tierknochen?		1572 verk,
Laufende Nr. 1671. Acten-Nr. Inventar-Nr. Frühere Nr. 686.	Ort: Wasserlos. Kreis: Regierungsbezirk: Land:		Grosses, ziemlich breites und flaches Beil aus schwärzlich-grauem Gestein mit ebenen Schmalseiten, am Bahnende beschädigt.	Gestein: schwärzl. (Flint:) Metall: Thon: Glas: Org. Subst.:	Hhe.: Lge.: 19,2 gr. Br.: 6,6 kl. Br.: o. Dm.: m. Dm.: u. Dm.: gr. Uf.:		See oder Moor? Acker, Haide, Wald? Offene Ansiedelung, Höhle, Pfahlbau? Befestigung?	Dolmen, Ganggrab, Riesenbett? Stein- oder Erdhügel? Flachgrab?	Leichenbeisetzung? (hockend, gestreckt od. Schädelgrab?) Partielle oder totale Verbrennung? Mit Beigabe von Tierknochen?		1572 verk,
Laufende Nr. 1672. Acten-Nr. Inventar-Nr. Frühere Nr. 610.	Ort: Hälberau. Kreis: B. A. Alzenau. Regierungsbezirk: Unterfranken. Land:		Plumpes, wenig bearbeitetes Beil aus schwarzem Gestein.	Gestein: schwarz. (Flint:) Metall: Thon: Glas: Org. Subst.:	Hhe.: Lge.: 12 gr. Br.: 6 kl. Br.: o. Dm.: m. Dm.: u. Dm.: gr. Uf.:		See oder Moor? Acker, Haide, Wald? Offene Ansiedelung, Höhle, Pfahlbau? Befestigung?	Dolmen, Ganggrab, Riesenbett? Stein- oder Erdhügel? Flachgrab?	Leichenbeisetzung? (hockend, gestreckt od. Schädelgrab?) Partielle oder totale Verbrennung? Mit Beigabe von Tierknochen?		1572 verk,
Laufende Nr. 1673. Acten-Nr. Inventar-Nr. Frühere Nr. 27.	Ort: Brücken. Kreis: B. A. Alzenau. Regierungsbezirk: Unterfranken. Land:	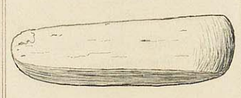	Langes, massives, vierkantiges Beil aus schieferartigem Gestein, am Bahnende etwas beschädigt.	Gestein: grau. (Flint:) Metall: Thon: Glas: Org. Subst.:	Hhe.: 4 Lge.: 25,7 gr. Br.: 6,2 kl. Br.: o. Dm.: m. Dm.: u. Dm.: gr. Uf.:		See oder Moor? Acker, Haide, Wald? Offene Ansiedelung, Höhle, Pfahlbau? Befestigung?	Dolmen, Ganggrab, Riesenbett? Stein- oder Erdhügel? Flachgrab?	Leichenbeisetzung? (hockend, gestreckt od. Schädelgrab?) Partielle oder totale Verbrennung? Mit Beigabe von Tierknochen?		
Laufende Nr. 1674. Acten-Nr. Inventar-Nr. Frühere Nr. 512.	Ort: Brücken. Kreis: Regierungsbezirk: Land:		Kleines, gut geschliffenes Beilchen aus schwarzgrünlichem Gestein mit spitz zulaufendem Bahnende, an der scharfen Schneide ein wenig beschädigt.	Gestein: schwarz. (Flint:) Metall: Thon: Glas: Org. Subst.:	Hhe.: Lge.: 4,5 gr. Br.: 2,4 kl. Br.: o. Dm.: m. Dm.: u. Dm.: gr. Uf.:		See oder Moor? Acker, Haide, Wald? Offene Ansiedelung, Höhle, Pfahlbau? Befestigung?	Dolmen, Ganggrab, Riesenbett? Stein- oder Erdhügel? Flachgrab?	Leichenbeisetzung? (hockend, gestreckt od. Schädelgrab?) Partielle oder totale Verbrennung? Mit Beigabe von Tierknochen?		1572 verk,

1. Nummer.	2. Fundort.	3. Zeichnung.	4. Gegenstand, dessen Art, Form, Ornament und Erhaltungs-Zustand.	5. Material u. Farbe.
Laufende Nr. 1675. Acten-Nr. 944.91. Inventar-Nr. II 31.92. Frühere Nr. 31.	Ort: Hörstein. Kreis: Bez. A. Alzenau. Regierungsbezirk: Unterfranken. Land: Bayern.		Ausserordentlich flaches, breites Beil mit etwas stumpfen Seitenkanten und beschädigtem Bahnende; glänzendschwarzes Gestein.	Gestein: schwarz. (Flint:) Metall: Thon: Glas: Org. Subst.:
Laufende Nr. 1676. Acten-Nr. Inventar-Nr. Frühere Nr. 32.	Ort: Hörstein. Kreis: Regierungsbezirk: Land:	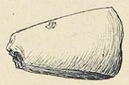	Kleines Beil mit meistens abgerundeten Kanten, am Bahnende beschädigt.	Gestein: schwarz. (Flint:) Metall: Thon: Glas: Org. Subst.:
Laufende Nr. 1677. Acten-Nr. Inventar-Nr. Frühere Nr. 33.	Ort: Hörstein. Kreis: Regierungsbezirk: Land:		Stark beschädigtes Bruchstück von einem gut polierten, durchbohrten Beil.	Gestein: schwarz. (Flint:) Metall: Thon: Glas: Org. Subst.:
Laufende Nr. 1678. Acten-Nr. Inventar-Nr. Frühere Nr. 53.	Ort: Hörstein. Kreis: Regierungsbezirk: Land:		Kurzes, massives, kleines Beil, ziemlich breit und mit Seitenkanten versehen, am Bahnende und auch an der Schneide etwas beschädigt.	Gestein: schwarz. (Flint:) Metall: Thon: Glas: Org. Subst.:
Laufende Nr. 1679. Acten-Nr. Inventar-Nr. Frühere Nr. 690.	Ort: Hörstein. Kreis: Regierungsbezirk: Land:		Kleines flaches Beil aus grauem, schieferartigem Gestein mit stark gekrümmter Schneide.	Gestein: grau. (Flint:) Metall: Thon: Glas: Org. Subst.:
Laufende Nr. 1680. Acten-Nr. Inventar-Nr. Frühere Nr. 692.	Ort: Hörstein. Kreis: Regierungsbezirk: Land:	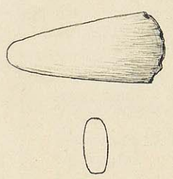	Beil mit stumpfen Seitenkanten und ziemlich stark abgenutzter Schneide, nach dem Bahnende hin spitz zulaufend.	Gestein: grau. (Flint:) Metall: Thon: Glas: Org. Subst.:
Laufende Nr. 1681. Acten-Nr. Inventar-Nr. Frühere Nr. 689.	Ort: Hörstein. Kreis: Regierungsbezirk: Land:		Kleineres Beil von ähnlicher Form wie das vorige, ziemlich flach, und mit stark gekrümmter Schneide versehen; wohlerhalten.	Gestein: grau. (Flint:) Metall: Thon: Glas: Org. Subst.:

6. Maasse.	7. Zugehörige Funde.	8. Art der Fundstätte.		9. Bestattungsart.	10. Bemerkungen.	11. Vorbesitzer, Jahr und Art der Erwerbung.
Hhe.: Lge.: 10 cm gr. Br.: 6 kl. Br.: o. Dm.: m. Dm.: u. Dm.: gr. Uf.:		See oder Moor? Acker, Haide, Wald? Offene Ansiedelung, Höhle, Pfahlbau? Befestigung?	Dolmen, Ganggrab, Riesenbett? Stein- oder Erdhügel? Flachgrab?	Leichenbeisetzung? (hockend, gestreckt od. Schädelgrab?) Partielle oder totale Verbrennung? Mit Beigabe von Tierknochen?		Samlg. Thomas. E. J. II 173. 91.
Hhe.: Lge.: 8 gr. Br.: 4,5 kl. Br.: o. Dm.: m. Dm.: u. Dm.: gr. Uf.:		See oder Moor? Acker, Haide, Wald? Offene Ansiedelung, Höhle, Pfahlbau? Befestigung?	Dolmen, Ganggrab, Riesenbett? Stein- oder Erdhügel? Flachgrab?	Leichenbeisetzung? (hockend, gestreckt od. Schädelgrab?) Partielle oder totale Verbrennung? Mit Beigabe von Tierknochen?		
Hhe.: Lge.: 17 gr. Br.: 5 kl. Br.: o. Dm.: m. Dm.: u. Dm.: gr. Uf.:		See oder Moor? Acker, Haide, Wald? Offene Ansiedelung, Höhle, Pfahlbau? Befestigung?	Dolmen, Ganggrab, Riesenbett? Stein- oder Erdhügel? Flachgrab?	Leichenbeisetzung? (hockend, gestreckt od. Schädelgrab?) Partielle oder totale Verbrennung? Mit Beigabe von Tierknochen?		
Hhe.: Lge.: 5,5 gr. Br.: 4,6 kl. Br.: o. Dm.: m. Dm.: u. Dm.: gr. Uf.:		See oder Moor? Acker, Haide, Wald? Offene Ansiedelung, Höhle, Pfahlbau? Befestigung?	Dolmen, Ganggrab, Riesenbett? Stein- oder Erdhügel? Flachgrab?	Leichenbeisetzung? (hockend, gestreckt od. Schädelgrab?) Partielle oder totale Verbrennung? Mit Beigabe von Tierknochen?		
Hhe.: Lge.: 7,5 gr. Br.: 4 kl. Br.: o. Dm.: m. Dm.: u. Dm.: gr. Uf.:		See oder Moor? Acker, Haide, Wald? Offene Ansiedelung, Höhle, Pfahlbau? Befestigung?	Dolmen, Ganggrab, Riesenbett? Stein- oder Erdhügel? Flachgrab?	Leichenbeisetzung? (hockend, gestreckt od. Schädelgrab?) Partielle oder totale Verbrennung? Mit Beigabe von Tierknochen?		
Hhe.: Lge.: 12 gr. Br.: 6 kl. Br.: o. Dm.: m. Dm.: u. Dm.: gr. Uf.:		See oder Moor? Acker, Haide, Wald? Offene Ansiedelung, Höhle, Pfahlbau? Befestigung?	Dolmen, Ganggrab, Riesenbett? Stein- oder Erdhügel? Flachgrab?	Leichenbeisetzung? (hockend, gestreckt od. Schädelgrab?) Partielle oder totale Verbrennung? Mit Beigabe von Tierknochen?		
Hhe.: Lge.: 7,5 gr. Br.: 4,2 kl. Br.: o. Dm.: m. Dm.: u. Dm.: gr. Uf.:		See oder Moor? Acker, Haide, Wald? Offene Ansiedelung, Höhle, Pfahlbau? Befestigung?	Dolmen, Ganggrab, Riesenbett? Stein- oder Erdhügel? Flachgrab?	Leichenbeisetzung? (hockend, gestreckt od. Schädelgrab?) Partielle oder totale Verbrennung? Mit Beigabe von Tierknochen?		

Abteilung: I c. Süd-Deutschland. Fol. 241.

1. Nummer.	2. Fundort.	3. Zeichnung.	4. Gegenstand, dessen Art, Form, Ornament und Erhaltungs-Zustand.	5. Material u. Farbe.	6. Maasse.	7. Zugehörige Funde.	8. Art der Fundstätte.		9. Bestattungsart.	10. Bemerkungen.	11. Vorbesitzer, Jahr und Art der Erwerbung.
Laufende Nr. 1682. Acten-Nr. 944.91. Inventar-Nr. I 31.92. Frühere Nr. 691.	Ort: Hörstein. Kreis: Bez. A. Alzenau. Regierungsbezirk: Unterfranken. Land: Bayern.		Ziemlich massives Beil mit abgestumpften Seitenkanten; wohlerhalten.	Gestein: Dunkelgrau. (Flint:) Metall: Thon: Glas: Org. Subst.:	Hhe.: Lge.: 10,5 cm gr. Br.: 4,4 kl. Br.: o. Dm.: m. Dm.: u. Dm.: gr. Uf.:		See oder Moor? Acker, Haide, Wald? Offene Ansiedelung, Höhle, Pfahlbau? Befestigung?	Dolmen, Ganggrab, Riesenbett? Stein- oder Erdhügel? Flachgrab?	Leichenbeisetzung? (hockend, gestreckt od. Schädelgrab?) Partielle oder totale Verbrennung? Mit Beigabe von Tierknochen?		Slg. Thomas. E.J. I 173.91.
Laufende Nr. 1683. Acten-Nr. Inventar-Nr. Frühere Nr. 693.	Ort: Hörstein. Kreis: Regierungsbezirk: Land:	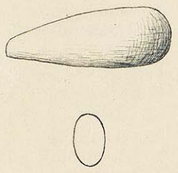	Gut poliertes Beil mit ovalem Querschnitt, von der stark gekrümmten Schneide nach dem Bahnende hin spitz zulaufend; wohlerhalten.	Gestein: grau. (Flint:) Metall: Thon: Glas: Org. Subst.:	Hhe.: Lge.: 12,8 gr. Br.: 4,9 kl. Br.: o. Dm.: m. Dm.: u. Dm.: gr. Uf.:		See oder Moor? Acker, Haide, Wald? Offene Ansiedelung, Höhle, Pfahlbau? Befestigung?	Dolmen, Ganggrab, Riesenbett? Stein- oder Erdhügel? Flachgrab?	Leichenbeisetzung? (hockend, gestreckt od. Schädelgrab?) Partielle oder totale Verbrennung? Mit Beigabe von Tierknochen?		
Laufende Nr. 1684. Acten-Nr. Inventar-Nr. Frühere Nr. 694.	Ort: Hörstein. Kreis: Regierungsbezirk: Land:		Massives Beil mit abgerundeten Kanten, am Schneidenende stark defect.	Gestein: Dunkelgrau. (Flint:) Metall: Thon: Glas: Org. Subst.:	Hhe.: Lge.: 9,5 gr. Br.: 5,3 kl. Br.: o. Dm.: m. Dm.: u. Dm.: gr. Uf.:		See oder Moor? Acker, Haide, Wald? Offene Ansiedelung, Höhle, Pfahlbau? Befestigung?	Dolmen, Ganggrab, Riesenbett? Stein- oder Erdhügel? Flachgrab?	Leichenbeisetzung? (hockend, gestreckt od. Schädelgrab?) Partielle oder totale Verbrennung? Mit Beigabe von Tierknochen?		
Laufende Nr. 1685. Acten-Nr. Inventar-Nr. Frühere Nr. 695.	Ort: Hörstein. Kreis: Regierungsbezirk: Land:	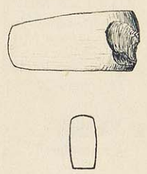	Kleines Beil von rechteckigem Querschnitt, an der Schneide stark beschädigt, sonst wohlerhalten und gut poliert.	Gestein: schwarz. (Flint:) Metall: Thon: Glas: Org. Subst.:	Hhe.: Lge.: 8,5 gr. Br.: 4,2 kl. Br.: o. Dm.: m. Dm.: u. Dm.: gr. Uf.:		See oder Moor? Acker, Haide, Wald? Offene Ansiedelung, Höhle, Pfahlbau? Befestigung?	Dolmen, Ganggrab, Riesenbett? Stein- oder Erdhügel? Flachgrab?	Leichenbeisetzung? (hockend, gestreckt od. Schädelgrab?) Partielle oder totale Verbrennung? Mit Beigabe von Tierknochen?		
Laufende Nr. 1686. Acten-Nr. Inventar-Nr. Frühere Nr. 696.	Ort: Hörstein. Kreis: Regierungsbezirk: Land:		Meisselartiges Werkzeug, auf einer Seite ganz eben, auf der andern flach gewölbt; ziemlich wohl erhalten.	Gestein: grau. (Flint:) Metall: Thon: Glas: Org. Subst.:	Hhe.: 2,1 Lge.: 15,1 gr. Br.: 5,5 kl. Br.: o. Dm.: m. Dm.: u. Dm.: gr. Uf.:		See oder Moor? Acker, Haide, Wald? Offene Ansiedelung, Höhle, Pfahlbau? Befestigung?	Dolmen, Ganggrab, Riesenbett? Stein- oder Erdhügel? Flachgrab?	Leichenbeisetzung? (hockend, gestreckt od. Schädelgrab?) Partielle oder totale Verbrennung? Mit Beigabe von Tierknochen?		
Laufende Nr. 1687. Acten-Nr. Inventar-Nr. Frühere Nr. 537.	Ort: Albstadt. Kreis: Bez. A. Alzenau. Regierungsbezirk: Unterfranken. Land:		Massives Durchbohrtes Beil, mit Ausnahme der Schneide nur roh bearbeitet; wohlerhalten.	Gestein: grau. (Flint:) Metall: Thon: Glas: Org. Subst.:	Hhe.: 4 Lge.: 17 gr. Br.: 6 kl. Br.: o. Dm.: m. Dm.: u. Dm.: gr. Uf.:		See oder Moor? Acker, Haide, Wald? Offene Ansiedelung, Höhle, Pfahlbau? Befestigung?	Dolmen, Ganggrab, Riesenbett? Stein- oder Erdhügel? Flachgrab?	Leichenbeisetzung? (hockend, gestreckt od. Schädelgrab?) Partielle oder totale Verbrennung? Mit Beigabe von Tierknochen?		
Laufende Nr. 1688. Acten-Nr. Inventar-Nr. Frühere Nr. 707.	Ort: Albstadt. Kreis: Regierungsbezirk: Land:		Poliertes Beil aus lehmgrauem Gestein mit breiter Schneide, am Bahnende stark beschädigt.	Gestein: grau. (Flint:) Metall: Thon: Glas: Org. Subst.:	Hhe.: Lge.: 7,5 gr. Br.: 6 kl. Br.: o. Dm.: m. Dm.: u. Dm.: gr. Uf.:		See oder Moor? Acker, Haide, Wald? Offene Ansiedelung, Höhle, Pfahlbau? Befestigung?	Dolmen, Ganggrab, Riesenbett? Stein- oder Erdhügel? Flachgrab?	Leichenbeisetzung? (hockend, gestreckt od. Schädelgrab?) Partielle oder totale Verbrennung? Mit Beigabe von Tierknochen?		

1. Nummer.	2. Fundort.	3. Zeichnung.	4. Gegenstand, dessen Art, Form, Ornament und Erhaltungs-Zustand.	5. Material u. Farbe.
Laufende Nr. 1689. Acten-Nr. 944.91. Inventar-Nr. II 31.92. Frühere Nr. 538.	Ort: Albstadt. Kreis: Bez. A. Alzenau. Regierungsbezirk: Unterfranken. Land: Bayern.		Meisselförmiges Werkzeug von dreieckigem Querschnitt. Die der hohen Kante gegenüberliegende Seite ist eine nach aussen gekrümmte Ebene. Das Bahnende ist ziemlich schmal. Wohlerhalten.	Gestein: grau. (Flint:) Metall: Thon: Glas: Org. Subst.:
Laufende Nr. 1690. Acten-Nr. Inventar-Nr. Frühere Nr. 539.	Ort: Albstadt. Kreis: Regierungsbezirk: Land:	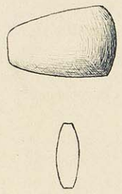	Kleines, breites und ziemlich flaches Beil mit Seitenkanten, wohlerhalten.	Gestein: grau. (Flint:) Metall: Thon: Glas: Org. Subst.:
Laufende Nr. 1691. Acten-Nr. Inventar-Nr. Frühere Nr. 511.	Ort: Hemsbach. Kreis: Alzenau. Regierungsbezirk: Land:		Desgl., aber etwas kleiner und scharfkantiger.	Gestein: graubraun. (Flint:) Metall: Thon: Glas: Org. Subst.:
Laufende Nr. 1692. Acten-Nr. Inventar-Nr. Frühere Nr. 611.	Ort: Hemsbach. Kreis: Regierungsbezirk: Land:		Kleiner breiter Meissel, auf einer Breitseite eben, auf der andern flach gewölbt; von der etwas beschädigten Schneide nach dem Bahnende hin allmählich schmaler werdend. Der Erhaltungs-Zustand ist im Allgemeinen ein guter.	Gestein: grau. (Flint:) Metall: Thon: Glas: Org. Subst.:
Laufende Nr. 1693. Acten-Nr. Inventar-Nr. Frühere Nr. 517.	Ort: Michelbach. Kreis: Alzenau. Regierungsbezirk: Land:		Ähnlicher Meissel wie der vorige aus schwarzem, gut poliertem Gestein; wohlerhalten.	Gestein: schwarz. (Flint:) Metall: Thon: Glas: Org. Subst.:
Laufende Nr. 1694. Acten-Nr. Inventar-Nr. Frühere Nr. 34.	Ort: Michelbach. Kreis: Regierungsbezirk: Land:	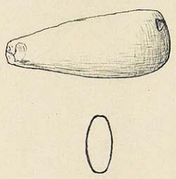	Gut polierter massiver Beil mit abgerundeten Seitenkanten, am Bahnende bestossen, sonst wohlerhalten.	Gestein: Dunkelgrau. (Flint:) Metall: Thon: Glas: Org. Subst.:
Laufende Nr. 1695. Acten-Nr. Inventar-Nr. Frühere Nr. 612.	Ort: Michelbach. Kreis: Regierungsbezirk: Land:		Kleines, breites und ziemlich massives Beil mit abgestumpften Seitenkanten, an der Schneide am breitesten; ziemlich gut erhalten.	Gestein: schwarzgrau. (Flint:) Metall: Thon: Glas: Org. Subst.:

6. Maasse.	7. Zugehörige Funde.	8. Art der Fundstätte.		9. Bestattungsart.	10. Bemerkungen.	11. Vorbesitzer, Jahr und Art der Erwerbung.
Hhe.: 3 cm Lge.: 14,9 gr. Br.: 3 kl. Br.: o. Dm.: m. Dm.: u. Dm.: gr. Uf.:		See oder Moor? Acker, Haide, Wald? Offene Ansiedelung, Höhle, Pfahlbau? Befestigung?	Dolmen, Ganggrab, Riesenbett? Stein- oder Erdhügel? Flachgrab?	Leichenbeisetzung? (hockend, gestreckt od. Schädelgrab?) Partielle oder totale Verbrennung? Mit Beigabe von Tierknochen?		Slg. Thomas. 6.J. II 173.91. 2572 vgl.
Hhe.: Lge.: 6,5 gr. Br.: 4,5 kl. Br.: o. Dm.: m. Dm.: u. Dm.: gr. Uf.:		See oder Moor? Acker, Haide, Wald? Offene Ansiedelung, Höhle, Pfahlbau? Befestigung?	Dolmen, Ganggrab, Riesenbett? Stein- oder Erdhügel? Flachgrab?	Leichenbeisetzung? (hockend, gestreckt od. Schädelgrab?) Partielle oder totale Verbrennung? Mit Beigabe von Tierknochen?		
Hhe.: Lge.: 5,6 gr. Br.: 4 kl. Br.: o. Dm.: m. Dm.: u. Dm.: gr. Uf.:		See oder Moor? Acker, Haide, Wald? Offene Ansiedelung, Höhle, Pfahlbau? Befestigung?	Dolmen, Ganggrab, Riesenbett? Stein- oder Erdhügel? Flachgrab?	Leichenbeisetzung? (hockend, gestreckt od. Schädelgrab?) Partielle oder totale Verbrennung? Mit Beigabe von Tierknochen?		
Hhe.: Lge.: 7,5 gr. Br.: 3,8 kl. Br.: o. Dm.: m. Dm.: u. Dm.: gr. Uf.:		See oder Moor? Acker, Haide, Wald? Offene Ansiedelung, Höhle, Pfahlbau? Befestigung?	Dolmen, Ganggrab, Riesenbett? Stein- oder Erdhügel? Flachgrab?	Leichenbeisetzung? (hockend, gestreckt od. Schädelgrab?) Partielle oder totale Verbrennung? Mit Beigabe von Tierknochen?		
Hhe.: Lge.: 7 gr. Br.: 3,6 kl. Br.: o. Dm.: m. Dm.: u. Dm.: gr. Uf.:		See oder Moor? Acker, Haide, Wald? Offene Ansiedelung, Höhle, Pfahlbau? Befestigung?	Dolmen, Ganggrab, Riesenbett? Stein- oder Erdhügel? Flachgrab?	Leichenbeisetzung? (hockend, gestreckt od. Schädelgrab?) Partielle oder totale Verbrennung? Mit Beigabe von Tierknochen?		1854 vorh.
Hhe.: Lge.: 12,5 gr. Br.: 5 kl. Br.: o. Dm.: m. Dm.: u. Dm.: gr. Uf.:		See oder Moor? Acker, Haide, Wald? Offene Ansiedelung, Höhle, Pfahlbau? Befestigung?	Dolmen, Ganggrab, Riesenbett? Stein- oder Erdhügel? Flachgrab?	Leichenbeisetzung? (hockend, gestreckt od. Schädelgrab?) Partielle oder totale Verbrennung? Mit Beigabe von Tierknochen?		2572 vgl.
Hhe.: Lge.: 6,8 gr. Br.: 4,8 kl. Br.: o. Dm.: m. Dm.: u. Dm.: gr. Uf.:		See oder Moor? Acker, Haide, Wald? Offene Ansiedelung, Höhle, Pfahlbau? Befestigung?	Dolmen, Ganggrab, Riesenbett? Stein- oder Erdhügel? Flachgrab?	Leichenbeisetzung? (hockend, gestreckt od. Schädelgrab?) Partielle oder totale Verbrennung? Mit Beigabe von Tierknochen?		1854 vorh.

1. Nummer.	2. Fundort.	3. Zeichnung.	4. Gegenstand, dessen Art, Form, Ornament und Erhaltungs-Zustand.	5. Material u. Farbe.
Laufende Nr. 1696. Acten-Nr. 944.91. Inventar-Nr. I 31.92. Frühere Nr. 200.	Ort: Geiselbach. Kreis: Bez. A. Alzenau. Regierungsbezirk: Unterfranken. Land: Bayern.		Hälfte eines an der Durchbohrung gespaltenen kleinen Wetz- oder Probiersteines, viereckig u. ganz glatt.	Gestein: schwarz. (Flint:) Metall: Thon: Glas: Org. Subst.:
Laufende Nr. 1697. Acten-Nr. Inventar-Nr. Frühere Nr. 202.	Ort: Geiselbach. Kreis: Regierungsbezirk: Land:	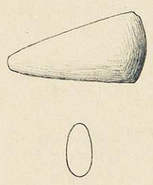	Beil aus grünem Gestein, Nephrit, von ovalem mittlerem Querschnitt, von dem spitzen Bahnende nach der Schneide hin allmählich sich verbreiternd; wohlerhalten.	Gestein: grün. (Flint:) Metall: Thon: Glas: Org. Subst.:
Laufende Nr. 1698. Acten-Nr. Inventar-Nr. Frühere Nr. 203.	Ort: Geiselbach. Kreis: Regierungsbezirk: Land:		Kleines, ziemlich massives, breites Beil mit sehr stumpfen Seitenkanten, am Bahnende wenig bearbeitet; ganz gut erhalten.	Gestein: graubraun. (Flint:) Metall: Thon: Glas: Org. Subst.:
Laufende Nr. 1699. Acten-Nr. Inventar-Nr. Frühere Nr. 215.	Ort: Geiselbach. Kreis: Regierungsbezirk: Land:		Kleines, wenig sorgfältig gearbeitetes Beil, vom Bahnende aus allmählich breiter werdend.	Gestein: schwarz. (Flint:) Metall: Thon: Glas: Org. Subst.:
Laufende Nr. 1700. Acten-Nr. Inventar-Nr. Frühere Nr. 217.	Ort: Geiselbach. Kreis: Regierungsbezirk: Land:		Kleines, ziemlich massives Beil von rechteckigem Querschnitt mit ziemlich scharf geschliffener Schneide; wohlerhalten.	Gestein: schwarz. (Flint:) Metall: Thon: Glas: Org. Subst.:
Laufende Nr. 1701. Acten-Nr. Inventar-Nr. Frühere Nr. 216.	Ort: Geiselbach. Kreis: Regierungsbezirk: Land:	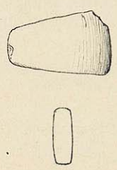	Kleines flaches Beil von rechteckigem Querschnitt mit ganz stumpfer, an einer Ecke beschädigter Schneide; sonst wohlerhalten.	Gestein: schwarz. (Flint:) Metall: Thon: Glas: Org. Subst.:
Laufende Nr. 1702. Acten-Nr. Inventar-Nr. Frühere Nr. 218.	Ort: Geiselbach. Kreis: Regierungsbezirk: Land:		Kleines Beil von ähnlicher Form wie das vorige aus hellgrünem Gestein. Das Bahnende ist schief und fast garnicht bearbeitet.	Gestein: hellgrün. (Flint:) Metall: Thon: Glas: Org. Subst.:

6. Maasse.	7. Zugehörige Funde.	8. Art der Fundstätte.		9. Bestattungsart.	10. Bemerkungen.	11. Vorbesitzer, Jahr und Art der Erwerbung.
Hhe.: Lge.: 8,2 cm gr. Br.: 1,25 kl. Br.: o. Dm.: m. Dm.: u. Dm.: gr. Uf.:		See oder Moor? Acker, Haide, Wald? Offene Ansiedelung, Höhle, Pfahlbau? Befestigung?	Dolmen, Ganggrab, Riesenbett? Stein- oder Erdhügel? Flachgrab?	Leichenbeisetzung? (hockend, gestreckt od. Schädelgrab?) Partielle oder totale Verbrennung? Mit Beigabe von Tierknochen?		Slg. Thomas. E.J. II 173.91.
Hhe.: Lge.: 9,4 gr. Br.: 4,9 kl. Br.: o. Dm.: m. Dm.: u. Dm.: gr. Uf.:		See oder Moor? Acker, Haide, Wald? Offene Ansiedelung, Höhle, Pfahlbau? Befestigung?	Dolmen, Ganggrab, Riesenbett? Stein- oder Erdhügel? Flachgrab?	Leichenbeisetzung? (hockend, gestreckt od. Schädelgrab?) Partielle oder totale Verbrennung? Mit Beigabe von Tierknochen?		1572 vgl.
Hhe.: Lge.: 5,1 gr. Br.: 4,4 kl. Br.: o. Dm.: m. Dm.: u. Dm.: gr. Uf.:		See oder Moor? Acker, Haide, Wald? Offene Ansiedelung, Höhle, Pfahlbau? Befestigung?	Dolmen, Ganggrab, Riesenbett? Stein- oder Erdhügel? Flachgrab?	Leichenbeisetzung? (hockend, gestreckt od. Schädelgrab?) Partielle oder totale Verbrennung? Mit Beigabe von Tierknochen?		1572 vgl.
Hhe.: Lge.: 8 gr. Br.: 4 kl. Br.: o. Dm.: m. Dm.: u. Dm.: gr. Uf.:		See oder Moor? Acker, Haide, Wald? Offene Ansiedelung, Höhle, Pfahlbau? Befestigung?	Dolmen, Ganggrab, Riesenbett? Stein- oder Erdhügel? Flachgrab?	Leichenbeisetzung? (hockend, gestreckt od. Schädelgrab?) Partielle oder totale Verbrennung? Mit Beigabe von Tierknochen?		1572 vgl.
Hhe.: Lge.: 7 gr. Br.: 4,3 kl. Br.: o. Dm.: m. Dm.: u. Dm.: gr. Uf.:		See oder Moor? Acker, Haide, Wald? Offene Ansiedelung, Höhle, Pfahlbau? Befestigung?	Dolmen, Ganggrab, Riesenbett? Stein- oder Erdhügel? Flachgrab?	Leichenbeisetzung? (hockend, gestreckt od. Schädelgrab?) Partielle oder totale Verbrennung? Mit Beigabe von Tierknochen?		1572 vgl.
Hhe.: Lge.: 6 gr. Br.: 4 kl. Br.: o. Dm.: m. Dm.: u. Dm.: gr. Uf.:		See oder Moor? Acker, Haide, Wald? Offene Ansiedelung, Höhle, Pfahlbau? Befestigung?	Dolmen, Ganggrab, Riesenbett? Stein- oder Erdhügel? Flachgrab?	Leichenbeisetzung? (hockend, gestreckt od. Schädelgrab?) Partielle oder totale Verbrennung? Mit Beigabe von Tierknochen?		1572 vgl.
Hhe.: Lge.: 5 gr. Br.: 3,4 kl. Br.: o. Dm.: m. Dm.: u. Dm.: gr. Uf.:		See oder Moor? Acker, Haide, Wald? Offene Ansiedelung, Höhle, Pfahlbau? Befestigung?	Dolmen, Ganggrab, Riesenbett? Stein- oder Erdhügel? Flachgrab?	Leichenbeisetzung? (hockend, gestreckt od. Schädelgrab?) Partielle oder totale Verbrennung? Mit Beigabe von Tierknochen?		1572 vgl.

1. Nummer.	2. Fundort.	3. Zeichnung.	4. Gegenstand, dessen Art, Form, Ornament und Erhaltungs-Zustand.	5. Material u. Farbe.
Laufende Nr. 1703. Acten-Nr. 944.91. Inventar-Nr. I 31.92. Frühere Nr. 199.	Ort: ~~Unter~~Schneppenbach. Kreis: Bez. A. Alzenau. Regierungsbezirk: Unterfranken. Land: Bayern.		Kleines, flaches und breites Beil, am Bahnende ziemlich spitz, mit abgestumpften Seitenkanten; wohlerhalten.	Gestein: grau. (Flint:) Metall: Thon: Glas: Org. Subst.:
Laufende Nr. 1704. Acten-Nr. Inventar-Nr. Frühere Nr. 201.	Ort: Hofstädten. Kreis: Alzenau. Regierungsbezirk: Land:		Sog. schuhleistenförmiges Werkzeug, Meissel, auf einer Seite eben, auf der andern gewölbt, aus grauem schiefrartigem Gestein, an beiden Enden beschädigt.	Gestein: grau. (Flint:) Metall: Thon: Glas: Org. Subst.:
Laufende Nr. 1705. Acten-Nr. Inventar-Nr. Frühere Nr. 219.	Ort: Omersbach. Kreis: Alzenau. Regierungsbezirk: Land:		Kleines, ziemlich massives und breites Beil, am Bahnende stark beschädigt.	Gestein: dunkelgrau. (Flint:) Metall: Thon: Glas: Org. Subst.:
Laufende Nr. 1706. Acten-Nr. Inventar-Nr. Frühere Nr. 187.	Ort: Huckelheim. Kreis: Alzenau. Regierungsbezirk: Land:		Meisselartiges, ziemlich breites Werkzeug aus grauem, schieferartigem Gestein, auf einer Seite eben, auf der andern ganz flach gewölbt, ziemlich gut erhalten.	Gestein: grau. (Flint:) Metall: Thon: Glas: Org. Subst.:
Laufende Nr. 1707. Acten-Nr. Inventar-Nr. Frühere Nr. 189.188.	Ort: Huckelheim. Kreis: Regierungsbezirk: Land:	 a.	a: Kleines, nach dem Bahnende hin spitz zulaufendes Beil, ziemlich stark beschädigt. Lge. 9,6; gr. Br. 4,5 cm b: Rundlicher Klopfstein (?). Dm. 6,5 cm	Gestein: grau. (Flint:) Metall: Thon: Glas: Org. Subst.:
Laufende Nr. 1708. Acten-Nr. Inventar-Nr. Frühere Nr. 190.	Ort: Huckelheim. Kreis: Regierungsbezirk: Land:		Massives, kleines Beil, nicht sehr sorgfältig bearbeitet; ganz gut erhalten.	Gestein: grau. (Flint:) Metall: Thon: Glas: Org. Subst.:
Laufende Nr. 1709. Acten-Nr. Inventar-Nr. Frühere Nr.	Ort: Oberwestern. Kreis: Bez. A. Alzenau. Regierungsbezirk: Land:		Flach gedrückte Steinkugel mit einer kleinen runden Vertiefung in der Mitte.	Gestein: östlich. (Flint:) Metall: Thon: Glas: Org. Subst.:

6. Maasse.	7. Zugehörige Funde.	8. Art der Fundstätte.		Bestattungsart.	Bemerkungen.	11. Vorbesitzer, Jahr und Art der Erwerbung.
Hhe.: Lge.: 6,5 cm gr. Br.: 4,6 kl. Br.: o. Dm.: m. Dm.: u. Dm.: gr. Uf.:		See oder Moor? Acker, Haide, Wald? Offene Ansiedelung, Höhle, Pfahlbau? Befestigung?	Dolmen, Ganggrab, Riesenbett? Stein- oder Erdhügel? Flachgrab?	Leichenbeisetzung? (hockend, gestreckt od. Schädelgrab?) Partielle oder totale Verbrennung? Mit Beigabe von Tierknochen?		Slg. Thomas. E.J. II 173.91. 5572 verk.
Hhe.: 2,2 Lge.: 14,5 gr. Br.: 3,5 kl. Br.: o. Dm.: m. Dm.: u. Dm.: gr. Uf.:		See oder Moor? Acker, Haide, Wald? Offene Ansiedelung, Höhle, Pfahlbau? Befestigung?	Dolmen, Ganggrab, Riesenbett? Stein- oder Erdhügel? Flachgrab?	Leichenbeisetzung? (hockend, gestreckt od. Schädelgrab?) Partielle oder totale Verbrennung? Mit Beigabe von Tierknochen?		5572 verk.
Hhe.: Lge.: 5,5 gr. Br.: 4,1 kl. Br.: o. Dm.: m. Dm.: u. Dm.: gr. Uf.:		See oder Moor? Acker, Haide, Wald? Offene Ansiedelung, Höhle, Pfahlbau? Befestigung?	Dolmen, Ganggrab, Riesenbett? Stein- oder Erdhügel? Flachgrab?	Leichenbeisetzung? (hockend, gestreckt od. Schädelgrab?) Partielle oder totale Verbrennung? Mit Beigabe von Tierknochen?		5572 verk.
Hhe.: Lge. 10. gr. Br.: 4,2 kl. Br.: o. Dm.: m. Dm.: u. Dm.: gr. Uf.:		See oder Moor? Acker, Haide, Wald? Offene Ansiedelung, Höhle, Pfahlbau? Befestigung?	Dolmen, Ganggrab, Riesenbett? Stein- oder Erdhügel? Flachgrab?	Leichenbeisetzung? (hockend, gestreckt od. Schädelgrab?) Partielle oder totale Verbrennung? Mit Beigabe von Tierknochen?		5572 verk.
Hhe.: Lge.: gr. Br.: kl. Br.: o. Dm.: m. Dm.: u. Dm.: gr. Uf.:		See oder Moor? Acker, Haide, Wald? Offene Ansiedelung, Höhle, Pfahlbau? Befestigung?	Dolmen, Ganggrab, Riesenbett? Stein- oder Erdhügel? Flachgrab?	Leichenbeisetzung? (hockend, gestreckt od. Schädelgrab?) Partielle oder totale Verbrennung? Mit Beigabe von Tierknochen?		a,b 5572 verk.
Hhe.: Lge.: 9,6 gr. Br.: 4,2 kl. Br.: o. Dm.: m. Dm.: u. Dm.: gr. Uf.:		See oder Moor? Acker, Haide, Wald? Offene Ansiedelung, Höhle, Pfahlbau? Befestigung?	Dolmen, Ganggrab, Riesenbett? Stein- oder Erdhügel? Flachgrab?	Leichenbeisetzung? (hockend, gestreckt od. Schädelgrab?) Partielle oder totale Verbrennung? Mit Beigabe von Tierknochen?	1864 vorh.	
Hhe.: 4,7 Lge.: gr. Br.: kl. Br.: o. Dm.: m. Dm.: 8,3 u. Dm.: gr. Uf.:		See oder Moor? Acker, Haide, Wald? Offene Ansiedelung, Höhle, Pfahlbau? Befestigung?	Dolmen, Ganggrab, Riesenbett? Stein- oder Erdhügel? Flachgrab?	Leichenbeisetzung? (hockend, gestreckt od. Schädelgrab?) Partielle oder totale Verbrennung? Mit Beigabe von Tierknochen?		5572 verk.

1. Nummer.	2. Fundort.	3. Zeichnung.	4. Gegenstand, dessen Art, Form, Ornament und Erhaltungs-Zustand.	5. Material u. Farbe.
Laufende Nr. 1710. Acten-Nr. 944.91. Inventar-Nr. I 31.92. Frühere Nr. 228.	Ort: ~~Ober~~Krombach. Kreis: Bez. A. Alzenau. Regierungsbezirk: Unterfranken. Land: Bayern.		Kleines Steinbeil, ziemlich breit, mit gewölbten Breitseiten, vielfach beschädigt.	Gestein: grau. (Flint:) Metall: Thon: Glas: Org. Subst.:
Laufende Nr. 1711. Acten-Nr. Inventar-Nr. Frühere Nr. 667.668.	Ort: ~~Ober~~Krombach. Kreis: Regierungsbezirk: Land:	 a. 	a: Gut polierter Beil von ovalem Querschnitt in der Mitte, mit abgestumpften Seitenkanten, breiter Schneide und ziemlich spitzem Bahnende; wohlerhalten. b: Desgl., aber kleiner u. flacher. Lge. 8.5 cm	Gestein: grau-schwarz. (Flint:) Metall: Thon: Glas: Org. Subst.:
Laufende Nr. 1712. Acten-Nr. Inventar-Nr. Frühere Nr. 161.	Ort: Edelbach. Kreis: Alzenau. Regierungsbezirk: Land:		Kleines Beil von schlankovalem Querschnitt mit stark gekrümmter Schneide, am Bahnende stark beschädigt.	Gestein: grau. (Flint:) Metall: Thon: Glas: Org. Subst.:
Laufende Nr. 1713. Acten-Nr. Inventar-Nr. Frühere Nr. 162.	Ort: Edelbach. Kreis: Regierungsbezirk: Land:		Schuhleistenförmiges Gerät, Meissel, mit einer ebenen gekrümmten Seite und 2 gewölbten Seiten, welche in einem spitzen Winkel zusammentreffen. Beide Enden sind beschädigt.	Gestein: dunkelgrau. (Flint:) Metall: Thon: Glas: Org. Subst.:
Laufende Nr. 1714. Acten-Nr. Inventar-Nr. Frühere Nr. 193.	Ort: Edelbach. Kreis: Regierungsbezirk: Land:		Ganz flacher Meissel mit sehr stumpfer Schneide u. beschädigtem Bahnende; die eine Breitseite ist eben, die andere flach gewölbt.	Gestein: schwarz. (Flint:) Metall: Thon: Glas: Org. Subst.:
Laufende Nr. 1715. Acten-Nr. Inventar-Nr. Frühere Nr. 195.	Ort: Edelbach. Kreis: Regierungsbezirk: Land:		Kurzes massives Beil, am Bahnende beschädigt, sonst wohlerhalten.	Gestein: grau. (Flint:) Metall: Thon: Glas: Org. Subst.:
Laufende Nr. 1716. Acten-Nr. Inventar-Nr. Frühere Nr. 254.	Ort: Edelbach. Kreis: Regierungsbezirk: Land:		Kleiner Meissel aus grauem Gestein, auf einer Seite eben, auf der andern gewölbt, mit spitzem Bahnende u. breiter Schneide; stark beschädigt.	Gestein: grau. (Flint:) Metall: Thon: Glas: Org. Subst.:

Abteilung: I c. Süd-Deutschland. Fol. 245.

6. Maasse.	7. Zugehörige Funde.	8. Art der Fundstätte.		9. Bestattungsart.	10. Bemerkungen.	11. Vorbesitzer, Jahr und Art der Erwerbung.
Hhe.: Lge.: 6,3 cm gr. Br.: 4,9 kl. Br.: o. Dm.: m. Dm.: u. Dm.: gr. Uf.:		See oder Moor? Acker, Haide, Wald? Offene Ansiedelung, Höhle, Pfahlbau? Befestigung?	Dolmen, Ganggrab, Riesenbett? Stein- oder Erdhügel? Flachgrab?	Leichenbeisetzung? (hockend, gestreckt od. Schädelgrab?) Partielle oder totale Verbrennung? Mit Beigabe von Tierknochen?		Slg. Thomas. E.V. I 173.91. 1572 vor
Hhe.: a: Lge.: 11,2 gr. Br.: 5,5 kl. Br.: o. Dm.: m. Dm.: u. Dm.: gr. Uf.:		See oder Moor? Acker, Haide, Wald? Offene Ansiedelung, Höhle, Pfahlbau? Befestigung?	Dolmen, Ganggrab, Riesenbett? Stein- oder Erdhügel? Flachgrab?	Leichenbeisetzung? (hockend, gestreckt od. Schädelgrab?) Partielle oder totale Verbrennung? Mit Beigabe von Tierknochen?		a, b 1572 vor,
Hhe.: Lge.: 9,4 gr. Br.: 4,2 kl. Br.: o. Dm.: m. Dm.: u. Dm.: gr. Uf.:		See oder Moor? Acker, Haide, Wald? Offene Ansiedelung, Höhle, Pfahlbau? Befestigung?	Dolmen, Ganggrab, Riesenbett? Stein- oder Erdhügel? Flachgrab?	Leichenbeisetzung? (hockend, gestreckt od. Schädelgrab?) Partielle oder totale Verbrennung? Mit Beigabe von Tierknochen?		1572 vor,
Hhe.: 3,8 Lge. 17,5 gr. Br.: 2,8 kl. Br.: o. Dm.: m. Dm.: u. Dm.: gr. Uf.:		See oder Moor? Acker, Haide, Wald? Offene Ansiedelung, Höhle, Pfahlbau? Befestigung?	Dolmen, Ganggrab, Riesenbett? Stein- oder Erdhügel? Flachgrab?	Leichenbeisetzung? (hockend, gestreckt od. Schädelgrab?) Partielle oder totale Verbrennung? Mit Beigabe von Tierknochen?		1572 vor,
Hhe.: Lge.: 11,7 gr. Br.: 5 kl. Br.: o. Dm.: m. Dm.: u. Dm.: gr. Uf.:		See oder Moor? Acker, Haide, Wald? Offene Ansiedelung, Höhle, Pfahlbau? Befestigung?	Dolmen, Ganggrab, Riesenbett? Stein- oder Erdhügel? Flachgrab?	Leichenbeisetzung? (hockend, gestreckt od. Schädelgrab?) Partielle oder totale Verbrennung? Mit Beigabe von Tierknochen?		1572 vor,
Hhe.: Lge.: 7,6 gr. Br.: 5,5 kl. Br.: o. Dm.: m. Dm.: u. Dm.: gr. Uf.:		See oder Moor? Acker, Haide, Wald? Offene Ansiedelung, Höhle, Pfahlbau? Befestigung?	Dolmen, Ganggrab, Riesenbett? Stein- oder Erdhügel? Flachgrab?	Leichenbeisetzung? (hockend, gestreckt od. Schädelgrab?) Partielle oder totale Verbrennung? Mit Beigabe von Tierknochen?		1572 vor,
Hhe.: Lge.: 8,5 gr. Br.: 4 kl. Br.: o. Dm.: m. Dm.: u. Dm.: gr. Uf.:		See oder Moor? Acker, Haide, Wald? Offene Ansiedelung, Höhle, Pfahlbau? Befestigung?	Dolmen, Ganggrab, Riesenbett? Stein- oder Erdhügel? Flachgrab?	Leichenbeisetzung? (hockend, gestreckt od. Schädelgrab?) Partielle oder totale Verbrennung? Mit Beigabe von Tierknochen?		1572 vor.

1. Nummer.	2. Fundort.	3. Zeichnung.	4. Gegenstand, dessen Art, Form, Ornament und Erhaltungs-Zustand.	5. Material u. Farbe.
Laufende Nr. 1717. Acten-Nr. 944.91. Inventar-Nr. II 31.92. Frühere Nr. 163.	Ort: Kleinkahl. Kreis: Bez. A. Alzenau. Regierungsbezirk: Unterfranken. Land: Bayern.		Beil mit ganz flachen Breitseiten, ziemlich scharfen Kanten und scharfer Schneide. Die eine Schmalseite ist bedeutend höher als die andere. Das Beil ist mehrfach beschädigt.	Gestein: grau. (Flint:) Metall: Thon: Glas: Org. Subst.:
Laufende Nr. 1718. Acten-Nr. Inventar-Nr. Frühere Nr. 164.	Ort: Kleinkahl. Kreis: Regierungsbezirk: Land:		Kleines massives Beil von ungefähr rechteckigem mittlerem Querschnitt aus schieferartigem schwärzlich-grauem Gestein; die Schneide ist etwas bestossen.	Gestein: schwärzl. (Flint:) Metall: Thon: Glas: Org. Subst.:
Laufende Nr. 1719. Acten-Nr. Inventar-Nr. Frühere Nr. 165.	Ort: Kleinkahl. Kreis: Regierungsbezirk: Land:		Kleines, flachseitig-scharfkantiges, breites Beil von rechteckigem mittleren Querschnitt, an der Schneide und dem Bahnende etwas beschädigt, sonst wohl erhalten.	Gestein: grau. (Flint:) Metall: Thon: Glas: Org. Subst.:
Laufende Nr. 1720. Acten-Nr. Inventar-Nr. Frühere Nr. 192.	Ort: Kleinkahl. Kreis: Regierungsbezirk: Land:	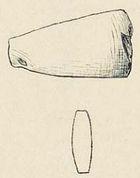	Flaches Beil mit niedrig gewölbten Breitseiten und ebenen Schmalseiten, an der Schneide, der breitesten Stelle des Beiles, beschädigt. Das Bahnende ist sehr schmal.	Gestein: braun. (Flint:) Metall: Thon: Glas: Org. Subst.:
Laufende Nr. 1721. Acten-Nr. Inventar-Nr. Frühere Nr. 166.	Ort: Grosskahl. Kreis: Alzenau. Regierungsbezirk: Land:	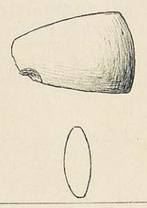	Gut poliertes Beil, breit und massiv, mit gewölbten Breitseiten und sehr schmalen Schmalseiten, am Bahnende etwas bestossen, sonst gut erhalten.	Gestein: braun. (Flint:) Metall: Thon: Glas: Org. Subst.:
Laufende Nr. 1722. Acten-Nr. Inventar-Nr. Frühere Nr. 167.	Ort: Grosskahl. Kreis: Regierungsbezirk: Land:	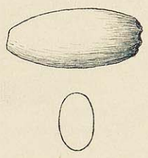	Massives, nicht sehr breites Beil von ovalem Querschnitt, an der Schneide beschädigt, sonst gut erhalten, nach beiden Enden hin verjüngt.	Gestein: grau. (Flint:) Metall: Thon: Glas: Org. Subst.:
Laufende Nr. 1723. Acten-Nr. Inventar-Nr. Frühere Nr. 168.	Ort: Grosskahl. Kreis: Regierungsbezirk: Land:		Ziemlich breites Beil mit abgerundeten Seitenkanten, am Bahnende schmal, an der Schneide breit, überall gut erhalten.	Gestein: grau. (Flint:) Metall: Thon: Glas: Org. Subst.:

6. Maasse.	7. Zugehörige Funde.	8. Art der Fundstätte.		9. Bestattungsart.	10. Bemerkungen.	11. Vorbesitzer, Jahr und Art der Erwerbung.
Hhe.: Lge.: 9,7 cm gr. Br.: 4,5 kl. Br.: o. Dm.: m. Dm.: u. Dm.: gr. Uf.:		See oder Moor? Acker, Haide, Wald? Offene Ansiedelung, Höhle, Pfahlbau? Befestigung?	Dolmen, Ganggrab, Riesenbett? Stein- oder Erdhügel? Flachgrab?	Leichenbeisetzung? (hockend, gestreckt od. Schädelgrab?) Partielle oder totale Verbrennung? Mit Beigabe von Tierknochen?		Slg. Thomas. E.J. II 173.91. 1872 vol.
Hhe.: Lge.: 7,5 gr. Br.: 4 kl. Br.: o. Dm.: m. Dm.: u. Dm.: gr. Uf.:		See oder Moor? Acker, Haide, Wald? Offene Ansiedelung, Höhle, Pfahlbau? Befestigung?	Dolmen, Ganggrab, Riesenbett? Stein- oder Erdhügel? Flachgrab?	Leichenbeisetzung? (hockend, gestreckt od. Schädelgrab?) Partielle oder totale Verbrennung? Mit Beigabe von Tierknochen?		1872 vol.
Hhe.: Lge.: 5,5 gr. Br.: 4,2 kl. Br.: o. Dm.: m. Dm.: u. Dm.: gr. Uf.:		See oder Moor? Acker, Haide, Wald? Offene Ansiedelung, Höhle, Pfahlbau? Befestigung?	Dolmen, Ganggrab, Riesenbett? Stein- oder Erdhügel? Flachgrab?	Leichenbeisetzung? (hockend, gestreckt od. Schädelgrab?) Partielle oder totale Verbrennung? Mit Beigabe von Tierknochen?		1872 vol.
Hhe.: Lge.: 8,5 gr. Br.: 4,7 kl. Br.: o. Dm.: m. Dm.: u. Dm.: gr. Uf.:		See oder Moor? Acker, Haide, Wald? Offene Ansiedelung, Höhle, Pfahlbau? Befestigung?	Dolmen, Ganggrab, Riesenbett? Stein- oder Erdhügel? Flachgrab?	Leichenbeisetzung? (hockend, gestreckt od. Schädelgrab?) Partielle oder totale Verbrennung? Mit Beigabe von Tierknochen?		1872 vol.
Hhe.: Lge.: 9,5 gr. Br.: 6,2 kl. Br.: o. Dm.: m. Dm.: u. Dm.: gr. Uf.:		See oder Moor? Acker, Haide, Wald? Offene Ansiedelung, Höhle, Pfahlbau? Befestigung?	Dolmen, Ganggrab, Riesenbett? Stein- oder Erdhügel? Flachgrab?	Leichenbeisetzung? (hockend, gestreckt od. Schädelgrab?) Partielle oder totale Verbrennung? Mit Beigabe von Tierknochen?		
Hhe.: Lge.: 11 gr. Br.: 5 kl. Br.: o. Dm.: m. Dm.: u. Dm.: gr. Uf.:		See oder Moor? Acker, Haide, Wald? Offene Ansiedelung, Höhle, Pfahlbau? Befestigung?	Dolmen, Ganggrab, Riesenbett? Stein- oder Erdhügel? Flachgrab?	Leichenbeisetzung? (hockend, gestreckt od. Schädelgrab?) Partielle oder totale Verbrennung? Mit Beigabe von Tierknochen?		
Hhe.: Lge.: 9,4 gr. Br.: 5 kl. Br.: o. Dm.: m. Dm.: u. Dm.: gr. Uf.:		See oder Moor? Acker, Haide, Wald? Offene Ansiedelung, Höhle, Pfahlbau? Befestigung?	Dolmen, Ganggrab, Riesenbett? Stein- oder Erdhügel? Flachgrab?	Leichenbeisetzung? (hockend, gestreckt od. Schädelgrab?) Partielle oder totale Verbrennung? Mit Beigabe von Tierknochen?		

1. Nummer.	2. Fundort.	3. Zeichnung.	4. Gegenstand, dessen Art, Form, Ornament und Erhaltungs-Zustand.	5. Material u. Farbe.
Laufende Nr. 1724. Acten-Nr. 944.91. Inventar-Nr. I 31.92. Frühere Nr. 221.	Ort: Vormwald. Kreis: Bez. A. Alzenau. Regierungsbezirk: Unterfranken. Land: Bayern.		Bruchstück, Schneide, eines flachen, breiten Meissels aus schwärzlich-graubraunem Gestein, auf einer Seite eben, auf der andern niedrig gewölbt.	Gestein: schwärzl. (Flint:) Metall: Thon: Glas: Org. Subst.:
Laufende Nr. 1725. Acten-Nr. Inventar-Nr. Frühere Nr. 421.	Ort: Vormwald. Kreis: Regierungsbezirk: Land:	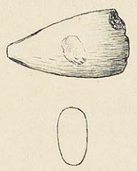	Massives kleines Beil mit spitzem Bahnende u. abgestumpften Seitenkanten, an der Schneide etwas beschädigt.	Gestein: grau. (Flint:) Metall: Thon: Glas: Org. Subst.:
Laufende Nr. 1726. Acten-Nr. Inventar-Nr. Frühere Nr. 196.	Ort: Schöllkrippen. Kreis: Alzenau. Regierungsbezirk: Land:		Desgl., aber etwas grösser.	Gestein: graubraun. (Flint:) Metall: Thon: Glas: Org. Subst.:
Laufende Nr. 1727. Acten-Nr. Inventar-Nr. Frühere Nr. 197.	Ort: Schöllkrippen. Kreis: Regierungsbezirk: Land:	 Mittl. Querschnitt.	Ähnliches Beil wie die vorigen, aber etwas flacher, und mit stärker gekrümmter Schneide versehen; an der letzteren beschädigt, sonst aber wohlerhalten. Bahnende spitz.	Gestein: grau. (Flint:) Metall: Thon: Glas: Org. Subst.:
Laufende Nr. 1728. Acten-Nr. Inventar-Nr. Frühere Nr. 169.	Ort: Schöllkrippen. Kreis: Regierungsbezirk: Land:		Desgl. aus schieferartigem Gestein.	Gestein: grau. (Flint:) Metall: Thon: Glas: Org. Subst.:
Laufende Nr. 1729. Acten-Nr. Inventar-Nr. Frühere Nr. 198.	Ort: Schöllkrippen. Kreis: Regierungsbezirk: Land:		Desgl., flach, breit und gut erhalten.	Gestein: grau. (Flint:) Metall: Thon: Glas: Org. Subst.:
Laufende Nr. 1730. Acten-Nr. Inventar-Nr. Frühere Nr. 170.	Ort: Schöllkrippen. Kreis: Regierungsbezirk: Land:		Kleines, breites und flaches Beilchen von rechteckigem Querschnitt mit ebenen Seiten, wohlerhalten.	Gestein: hellgrau. (Flint:) Metall: Thon: Glas: Org. Subst.:

Abteilung: II c. Süd-Deutschland. Fol. 247.

6. Maasse.	7. Zugehörige Funde.	8. Art der Fundstätte.		9. Bestattungsart.	10. Bemerkungen.	11. Vorbesitzer, Jahr und Art der Erwerbung.
Hhe.: Lge.: 5,7 cm gr. Br.: 2,2 kl. Br.: o. Dm.: m. Dm.: u. Dm.: gr. Uf.:		See oder Moor? Acker, Haide, Wald? Offene Ansiedelung, Höhle, Pfahlbau? Befestigung?	Dolmen, Ganggrab, Riesenbett? Stein- oder Erdhügel? Flachgrab?	Leichenbeisetzung? (hockend, gestreckt od. Schädelgrab?) Partielle oder totale Verbrennung? Mit Beigabe von Tierknochen?		Slg. Thomas. E. J. II 173.91. 1572 vers.
Hhe.: Lge.: 8 gr. Br.: 4,5 kl. Br.: o. Dm.: m. Dm.: u. Dm.: gr. Uf.:		See oder Moor? Acker, Haide, Wald? Offene Ansiedelung, Höhle, Pfahlbau? Befestigung?	Dolmen, Ganggrab, Riesenbett? Stein- oder Erdhügel? Flachgrab?	Leichenbeisetzung? (hockend, gestreckt od. Schädelgrab?) Partielle oder totale Verbrennung? Mit Beigabe von Tierknochen?		1572 vers.
Hhe.: Lge.: 9,7 gr. Br.: 5,5 kl. Br.: o. Dm.: m. Dm.: u. Dm.: gr. Uf.:		See oder Moor? Acker, Haide, Wald? Offene Ansiedelung, Höhle, Pfahlbau? Befestigung?	Dolmen, Ganggrab, Riesenbett? Stein- oder Erdhügel? Flachgrab?	Leichenbeisetzung? (hockend, gestreckt od. Schädelgrab?) Partielle oder totale Verbrennung? Mit Beigabe von Tierknochen?		1572 vers.
Hhe.: Lge.: 10,6 gr. Br.: 5,5 kl. Br.: o. Dm.: m. Dm.: u. Dm.: gr. Uf.:		See oder Moor? Acker, Haide, Wald? Offene Ansiedelung, Höhle, Pfahlbau? Befestigung?	Dolmen, Ganggrab, Riesenbett? Stein- oder Erdhügel? Flachgrab?	Leichenbeisetzung? (hockend, gestreckt od. Schädelgrab?) Partielle oder totale Verbrennung? Mit Beigabe von Tierknochen?		
Hhe.: Lge.: 10 gr. Br.: 5,1 kl. Br.: o. Dm.: m. Dm.: u. Dm.: gr. Uf.:		See oder Moor? Acker, Haide, Wald? Offene Ansiedelung, Höhle, Pfahlbau? Befestigung?	Dolmen, Ganggrab, Riesenbett? Stein- oder Erdhügel? Flachgrab?	Leichenbeisetzung? (hockend, gestreckt od. Schädelgrab?) Partielle oder totale Verbrennung? Mit Beigabe von Tierknochen?		1572 vers.
Hhe.: Lge.: 8 gr. Br.: 5 kl. Br.: o. Dm.: m. Dm.: u. Dm.: gr. Uf.:		See oder Moor? Acker, Haide, Wald? Offene Ansiedelung, Höhle, Pfahlbau? Befestigung?	Dolmen, Ganggrab, Riesenbett? Stein- oder Erdhügel? Flachgrab?	Leichenbeisetzung? (hockend, gestreckt od. Schädelgrab?) Partielle oder totale Verbrennung? Mit Beigabe von Tierknochen?		
Hhe.: Lge.: 4,65 gr. Br.: 4,6 kl. Br.: o. Dm.: m. Dm.: u. Dm.: gr. Uf.:		See oder Moor? Acker, Haide, Wald? Offene Ansiedelung, Höhle, Pfahlbau? Befestigung?	Dolmen, Ganggrab, Riesenbett? Stein- oder Erdhügel? Flachgrab?	Leichenbeisetzung? (hockend, gestreckt od. Schädelgrab?) Partielle oder totale Verbrennung? Mit Beigabe von Tierknochen?		

Abteilung: II c. Süd-Deutschland. Fol. 248.

1. Nummer.	2. Fundort.	3. Zeichnung.	4. Gegenstand, dessen Art, Form, Ornament und Erhaltungs-Zustand.	5. Material u. Farbe.	6. Maasse.	7. Zugehörige Funde.	8. Art der Fundstätte.		9. Bestattungsart.	10. Bemerkungen.	11. Vorbesitzer, Jahr und Art der Erwerbung.
Laufende Nr. 1731. Acten-Nr. 944. 91. Inventar-Nr. I 31. 92. Frühere Nr. 220.	Ort: Sommerkahl. Kreis: Bez. A. Alzenau. Regierungsbezirk: Unterfranken. Land: Bayern.	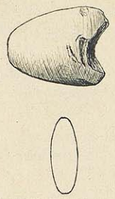	Kurzes und breites Beil von elliptischem Querschnitt mit stark beschädigter Schneide, gut poliert.	Gestein: schwarz. (Flint:) Metall: Thon: Glas: Org. Subst.:	Hhe.: Lge.: 6 cm gr. Br.: 4,8 kl. Br.: o. Dm.: m. Dm.: u. Dm.: gr. Uf.:		See oder Moor? Acker, Haide, Wald? Offene Ansiedelung, Höhle, Pfahlbau? Befestigung?	Dolmen, Ganggrab, Riesenbett? Stein- oder Erdhügel? Flachgrab?	Leichenbeisetzung? (hockend, gestreckt od. Schädelgrab?) Partielle oder totale Verbrennung? Mit Beigabe von Tierknochen?		Slg. Thomas. E. J. II 173. 91.
Laufende Nr. 1732. Acten-Nr. Inventar-Nr. Frühere Nr. 222.	Ort: Sommerkahl. Kreis: Regierungsbezirk: Land:	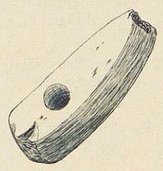	Massives Beil von rechteckigem Querschnitt mit Stielloch, an der Schneide beschädigt.	Gestein: grau. (Flint:) Metall: Thon: Glas: Org. Subst.:	Hhe.: 4 Lge.: 11,2 gr. Br.: 4,7 kl. Br.: o. Dm.: m. Dm.: u. Dm.: gr. Uf.:		See oder Moor? Acker, Haide, Wald? Offene Ansiedelung, Höhle, Pfahlbau? Befestigung?	Dolmen, Ganggrab, Riesenbett? Stein- oder Erdhügel? Flachgrab?	Leichenbeisetzung? (hockend, gestreckt od. Schädelgrab?) Partielle oder totale Verbrennung? Mit Beigabe von Tierknochen?		
Laufende Nr. 1733. Acten-Nr. Inventar-Nr. Frühere Nr. 223.	Ort: Sommerkahl. Kreis: Regierungsbezirk: Land:		Kurzes breites Beil mit steil zugeschliffener Schneide, auf einer Breitseite u. am Bahnende stark defect.	Gestein: grau. (Flint:) Metall: Thon: Glas: Org. Subst.:	Hhe.: Lge.: 6,8 gr. Br.: 5 kl. Br.: o. Dm.: m. Dm.: u. Dm.: gr. Uf.:		See oder Moor? Acker, Haide, Wald? Offene Ansiedelung, Höhle, Pfahlbau? Befestigung?	Dolmen, Ganggrab, Riesenbett? Stein- oder Erdhügel? Flachgrab?	Leichenbeisetzung? (hockend, gestreckt od. Schädelgrab?) Partielle oder totale Verbrennung? Mit Beigabe von Tierknochen?		
Laufende Nr. 1734. Acten-Nr. Inventar-Nr. Frühere Nr. 225. 295.	Ort: Sommerkahl. Kreis: Regierungsbezirk: Land:	 a.	a: Wenig bearbeitetes Beil oder Meissel; ziemlich massiv. b: Desgl. mit beschädigter Schneide. aus grau braunem, mit hellen Bändern durchzogenem Stein. Lge. 7.5 cm	Gestein: schwarz. (Flint:) Metall: Thon: Glas: Org. Subst.:	Hhe.: Lge.: 11,2 gr. Br.: 5,1 } a. kl. Br.: o. Dm.: m. Dm.: u. Dm.: gr. Uf.:		See oder Moor? Acker, Haide, Wald? Offene Ansiedelung, Höhle, Pfahlbau? Befestigung?	Dolmen, Ganggrab, Riesenbett? Stein- oder Erdhügel? Flachgrab?	Leichenbeisetzung? (hockend, gestreckt od. Schädelgrab?) Partielle oder totale Verbrennung? Mit Beigabe von Tierknochen?		
Laufende Nr. 1735. Acten-Nr. Inventar-Nr. Frühere Nr. 226.	Ort: Sommerkahl. Kreis: Regierungsbezirk: Land:	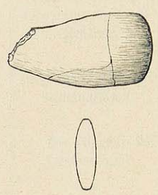	Flaches Beil von elliptischem Querschnitt mit stumpfer Schneide und bestossenem Bahnende; in 3 Stücke zerbrochen u. wieder zusammengesetzt.	Gestein: grau. (Flint:) Metall: Thon: Glas: Org. Subst.:	Hhe.: Lge.: 10 gr. Br.: 5,8 kl. Br.: o. Dm.: m. Dm.: u. Dm.: gr. Uf.:		See oder Moor? Acker, Haide, Wald? Offene Ansiedelung, Höhle, Pfahlbau? Befestigung?	Dolmen, Ganggrab, Riesenbett? Stein- oder Erdhügel? Flachgrab?	Leichenbeisetzung? (hockend, gestreckt od. Schädelgrab?) Partielle oder totale Verbrennung? Mit Beigabe von Tierknochen?		
Laufende Nr. 1736. Acten-Nr. Inventar-Nr. Frühere Nr. 227.	Ort: Sommerkahl. Kreis: Regierungsbezirk: Land:		Massives Beil mit abgerundeten Seitenkanten, an der Schneide u. am Bahn-Ende beschädigt.	Gestein: schwarzbraun. (Flint:) Metall: Thon: Glas: Org. Subst.:	Hhe.: Lge.: 10,7 gr. Br.: 5,3 kl. Br.: o. Dm.: m. Dm.: u. Dm.: gr. Uf.:		See oder Moor? Acker, Haide, Wald? Offene Ansiedelung, Höhle, Pfahlbau? Befestigung?	Dolmen, Ganggrab, Riesenbett? Stein- oder Erdhügel? Flachgrab?	Leichenbeisetzung? (hockend, gestreckt od. Schädelgrab?) Partielle oder totale Verbrennung? Mit Beigabe von Tierknochen?		
Laufende Nr. 1737. Acten-Nr. Inventar-Nr. Frühere Nr. 296.	Ort: Sommerkahl. Kreis: Regierungsbezirk: Land:		Unregelmässig gearbeitetes, gut geglättetes Beil mit breiter Schneide und spitzem Bahnende.	Gestein: schwarz. (Flint:) Metall: Thon: Glas: Org. Subst.:	Hhe.: Lge.: 9,15 gr. Br.: 5 kl. Br.: o. Dm.: m. Dm.: u. Dm.: gr. Uf.:		See oder Moor? Acker, Haide, Wald? Offene Ansiedelung, Höhle, Pfahlbau? Befestigung?	Dolmen, Ganggrab, Riesenbett? Stein- oder Erdhügel? Flachgrab?	Leichenbeisetzung? (hockend, gestreckt od. Schädelgrab?) Partielle oder totale Verbrennung? Mit Beigabe von Tierknochen?		

1. Nummer.	2. Fundort.	3. Zeichnung.	4. Gegenstand, dessen Art, Form, Ornament und Erhaltungs-Zustand.	5. Material u. Farbe.
Laufende Nr. 1738. Acten-Nr. 944.91. Inventar-Nr. II 31.92. Frühere Nr. 252.	Ort: Rottenberg. Kreis: Bez. A. Alzenau. Regierungsbezirk: Unterfranken. Land: Bayern.	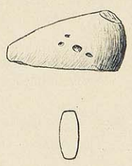	Kleines, ziemlich scharfkantiges Beil von längl. rechteckigem Querschnitt, von der Schneide nach dem Bahnende hin spitz zulaufend; gut erhalten.	Gestein: hellbraun. (Flint:) Metall: Thon: Glas: Org. Subst.:
Laufende Nr. 1739. Acten-Nr. Inventar-Nr. Frühere Nr. 297.	Ort: Eichenberg. Kreis: Alzenau. Regierungsbezirk: Land:	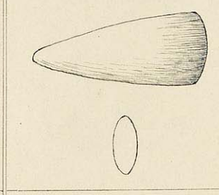	Schön poliertes Beil aus dunkelgrünem Gestein, welches nach dem spitz zulaufenden Bahnende hin heller erscheint, von elliptischem mittleren Querschnitt; wohlerhalten.	Gestein: grün. (Flint:) Metall: Thon: Glas: Org. Subst.:
Laufende Nr. 1740. Acten-Nr. Inventar-Nr. Frühere Nr. 298.	Ort: Eichenberg. Kreis: Regierungsbezirk: Land:		Kleines, breites und ziemlich massives Beil mit abgerundeten Seitenkanten, stumpfer und gerader Schneide; etwas verwittert, sonst gut erhalten.	Gestein: grau. (Flint:) Metall: Thon: Glas: Org. Subst.:
Laufende Nr. 1741. Acten-Nr. Inventar-Nr. Frühere Nr. 461.	Ort: Königshofen. Kreis: Alzenau. Regierungsbezirk: Land:	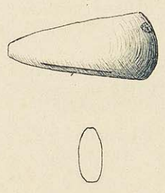	Gut poliertes Beil aus hellgrünem Gestein, ziemlich massiv, mit spitz zulaufendem Bahnende und gewölbten Breitseiten; wohlerhalten. An der einen Seite ist noch eine Spaltrinne sichtbar.	Gestein: hellgrün. (Flint:) Metall: Thon: Glas: Org. Subst.:
Laufende Nr. 1742. Acten-Nr. Inventar-Nr. Frühere Nr. 645.	Ort: Daxberg. Kreis: Alzenau. Regierungsbezirk: Land:		Kleines, ziemlich schmales u. massives Beil mit spitzem Bahnende, an der Schneide beschädigt und nirgends geglättet.	Gestein: grau. (Flint:) Metall: Thon: Glas: Org. Subst.:
Laufende Nr. 1743. Acten-Nr. Inventar-Nr. Frühere Nr. 652.	Ort: Daxberg. Kreis: Regierungsbezirk: Land:	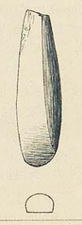	Schuhleistenförmiges Gerät, Meissel, auf einer Seite eben, auf der andern gewölbt, am Bahnende etwas beschädigt.	Gestein: grau. (Flint:) Metall: Thon: Glas: Org. Subst.:
Laufende Nr. 1744. Acten-Nr. Inventar-Nr. Frühere Nr. 678.	Ort: Daxberg. Kreis: Regierungsbezirk: Land:		Bruchstück, Schneidenende, eines ähnlichen Geräts wie das vorige mit beschädigter Schneide.	Gestein: grau. (Flint:) Metall: Thon: Glas: Org. Subst.:

6. Maasse.	7. Zugehörige Funde.	8. Art der Fundstätte.		9. Bestattungsart.	10. Bemerkungen.	11. Vorbesitzer, Jahr und Art der Erwerbung.
Hhe.: Lge.: 8,2 cm gr. Br.: 4,5 kl. Br.: o. Dm.: m. Dm.: u. Dm.: gr. Uf.:		See oder Moor? Acker, Haide, Wald? Offene Ansiedelung, Höhle, Pfahlbau? Befestigung?	Dolmen, Ganggrab, Riesenbett? Stein- oder Erdhügel? Flachgrab?	Leichenbeisetzung? (hockend, gestreckt od. Schädelgrab?) Partielle oder totale Verbrennung? Mit Beigabe von Tierknochen?		Slg. Thomas. E.J. II 173.91. 1572 vgl,
Hhe.: Lge.: 13 gr. Br.: 5,2 kl. Br.: o. Dm.: m. Dm.: u. Dm.: gr. Uf.:		See oder Moor? Acker, Haide, Wald? Offene Ansiedelung, Höhle, Pfahlbau? Befestigung?	Dolmen, Ganggrab, Riesenbett? Stein- oder Erdhügel? Flachgrab?	Leichenbeisetzung? (hockend, gestreckt od. Schädelgrab?) Partielle oder totale Verbrennung? Mit Beigabe von Tierknochen?		1572 vgl,
Hhe.: Lge.: 7,2 gr. Br.: 4,8 kl. Br.: o. Dm.: m. Dm.: u. Dm.: gr. Uf.:		See oder Moor? Acker, Haide, Wald? Offene Ansiedelung, Höhle, Pfahlbau? Befestigung?	Dolmen, Ganggrab, Riesenbett? Stein- oder Erdhügel? Flachgrab?	Leichenbeisetzung? (hockend, gestreckt od. Schädelgrab?) Partielle oder totale Verbrennung? Mit Beigabe von Tierknochen?		1572 vgl,
Hhe.: Lge.: 11,2 gr. Br.: 5,3 kl. Br.: o. Dm.: m. Dm.: u. Dm.: gr. Uf.:		See oder Moor? Acker, Haide, Wald? Offene Ansiedelung, Höhle, Pfahlbau? Befestigung?	Dolmen, Ganggrab, Riesenbett? Stein- oder Erdhügel? Flachgrab?	Leichenbeisetzung? (hockend, gestreckt od. Schädelgrab?) Partielle oder totale Verbrennung? Mit Beigabe von Tierknochen?		1572 vgl,
Hhe.: Lge.: 9 gr. Br.: 3,5 kl. Br.: o. Dm.: m. Dm.: u. Dm.: gr. Uf.:		See oder Moor? Acker, Haide, Wald? Offene Ansiedelung, Höhle, Pfahlbau? Befestigung?	Dolmen, Ganggrab, Riesenbett? Stein- oder Erdhügel? Flachgrab?	Leichenbeisetzung? (hockend, gestreckt od. Schädelgrab?) Partielle oder totale Verbrennung? Mit Beigabe von Tierknochen?		
Hhe.: Lge.: 11,9 gr. Br.: 3,2 kl. Br.: o. Dm.: m. Dm.: u. Dm.: gr. Uf.:		See oder Moor? Acker, Haide, Wald? Offene Ansiedelung, Höhle, Pfahlbau? Befestigung?	Dolmen, Ganggrab, Riesenbett? Stein- oder Erdhügel? Flachgrab?	Leichenbeisetzung? (hockend, gestreckt od. Schädelgrab?) Partielle oder totale Verbrennung? Mit Beigabe von Tierknochen?		
Hhe.: Lge.: 7,6 gr. Br.: 3,5 kl. Br.: o. Dm.: m. Dm.: u. Dm.: gr. Uf.:		See oder Moor? Acker, Haide, Wald? Offene Ansiedelung, Höhle, Pfahlbau? Befestigung?	Dolmen, Ganggrab, Riesenbett? Stein- oder Erdhügel? Flachgrab?	Leichenbeisetzung? (hockend, gestreckt od. Schädelgrab?) Partielle oder totale Verbrennung? Mit Beigabe von Tierknochen?		

1. Nummer.	2. Fundort.	3. Zeichnung.	4. Gegenstand, dessen Art, Form, Ornament und Erhaltungs-Zustand.	5. Material u. Farbe.
Laufende Nr. 1745. Acten-Nr. 944.91. Inventar-Nr. II 31.92. Frühere Nr. 633.	Ort: Daxberg. Kreis: Bez. A. Alzenau. Regierungsbezirk: Unterfranken. Land: Bayern.	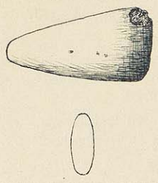	Massives Beil mit abgerundeten Seiten, breiter, etwas beschädigter Schneide und schmalem Bahnende; sonst gut erhalten.	Gestein: gran. (Flint:) Metall: Thon: Glas: Org. Subst.:
Laufende Nr. 1746. Acten-Nr. Inventar-Nr. Frühere Nr. 629.	Ort: Daxberg. Kreis: Regierungsbezirk: Land:		Kleines, ziemlich flaches Beil mit gekrümmter, stumpfer Schneide, spitzem, beschädigtem Bahnende und abgerundeten Seitenflächen.	Gestein: gran. (Flint:) Metall: Thon: Glas: Org. Subst.:
Laufende Nr. 1747. Acten-Nr. Inventar-Nr. Frühere Nr. 345.	Ort: Steinbach. Kreis: Bez. A. Aschaffenburg. Regierungsbezirk: Unterfranken. Land:		Schuhleistenförmiger Meissel mit schmalem Bahnende und breiter Schneide, auf einer Seite eben, auf der andern hoch gewölbt; ziemlich gut erhalten.	Gestein: gran. (Flint:) Metall: Thon: Glas: Org. Subst.:
Laufende Nr. 1748. Acten-Nr. Inventar-Nr. Frühere Nr. 456.	Ort: Kleinostheim. Kreis: Aschaffenburg. Regierungsbezirk: Land:		Gut poliertes flaches kleines Beil aus schwarzgrünem Gestein, an der Schneide sehr breit, am Bahnende spitz; wohlerhalten.	Gestein: schwärzl. (Flint:) Metall: Thon: Glas: Org. Subst.:
Laufende Nr. 1749. Acten-Nr. Inventar-Nr. Frühere Nr. 706.	Ort: Goldbach. Kreis: Aschaffenburg. Regierungsbezirk: Land:		Flaches, breites Beil, an der Schneide und auch sonst mehrfach beschädigt. Die Seitenkanten sind ziemlich scharf.	Gestein: schwarz. (Flint:) Metall: Thon: Glas: Org. Subst.:
Laufende Nr. 1750. Acten-Nr. Inventar-Nr. Frühere Nr. 251.	Ort: Glattbach. Kreis: Aschaffenburg. Regierungsbezirk: Land:		Bruchstück, Mitte, eines facettierten Beiles aus grauem Schiefergestein mit Stielloch.	Gestein: grau. (Flint:) Metall: Thon: Glas: Org. Subst.:
Laufende Nr. 1751. Acten-Nr. Inventar-Nr. Frühere Nr. 379.	Ort: Hösbach. Kreis: Aschaffenburg. Regierungsbezirk: Land:	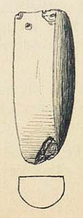	Schuhleistenförmiger, sehr massiver Meissel aus schwarzglänzendem Gestein, an beiden Enden beschädigt.	Gestein: schwarz. (Flint:) Metall: Thon: Glas: Org. Subst.:

Abteilung: II c. Süd-Deutschland. Fol. 250.

6. Maasse.	7. Zugehörige Funde.	8. Art der Fundstätte.		9. Bestattungsart.	10. Bemerkungen.	11. Vorbesitzer, Jahr und Art der Erwerbung.
Hhe.: Lge.: 9,7 cm gr. Br.: 5,5 kl. Br.: o. Dm.: m. Dm.: u. Dm.: gr. Uf.:		See oder Moor? Acker, Haide, Wald? Offene Ansiedelung, Höhle, Pfahlbau? Befestigung?	Dolmen, Ganggrab, Riesenbett? Stein- oder Erdhügel? Flachgrab?	Leichenbeisetzung? (hockend, gestreckt od. Schädelgrab?) Partielle oder totale Verbrennung? Mit Beigabe von Tierknochen?		Slg. Thomas. E. J. II 173.91.
Hhe.: Lge.: 8,8 gr. Br.: 4,8 kl. Br.: o. Dm.: m. Dm.: u. Dm.: gr. Uf.:		See oder Moor? Acker, Haide, Wald? Offene Ansiedelung, Höhle, Pfahlbau? Befestigung?	Dolmen, Ganggrab, Riesenbett? Stein- oder Erdhügel? Flachgrab?	Leichenbeisetzung? (hockend, gestreckt od. Schädelgrab?) Partielle oder totale Verbrennung? Mit Beigabe von Tierknochen?		
Hhe.: Lge.: 11,5 gr. Br.: 3,3 kl. Br.: o. Dm.: m. Dm.: u. Dm.: gr. Uf.:		See oder Moor? Acker, Haide, Wald? Offene Ansiedelung, Höhle, Pfahlbau? Befestigung?	Dolmen, Ganggrab, Riesenbett? Stein- oder Erdhügel? Flachgrab?	Leichenbeisetzung? (hockend, gestreckt od. Schädelgrab?) Partielle oder totale Verbrennung? Mit Beigabe von Tierknochen?		
Hhe.: Lge. 6 gr. Br.: 4 kl. Br.: o. Dm.: m. Dm.: u. Dm.: gr. Uf.:		See oder Moor? Acker, Haide, Wald? Offene Ansiedelung, Höhle, Pfahlbau? Befestigung?	Dolmen, Ganggrab, Riesenbett? Stein- oder Erdhügel? Flachgrab?	Leichenbeisetzung? (hockend, gestreckt od. Schädelgrab?) Partielle oder totale Verbrennung? Mit Beigabe von Tierknochen?		
Hhe.: Lge.: 7,8 gr. Br.: 4,8 kl. Br.: o. Dm.: m. Dm.: u. Dm.: gr. Uf.:		See oder Moor? Acker, Haide, Wald? Offene Ansiedelung, Höhle, Pfahlbau? Befestigung?	Dolmen, Ganggrab, Riesenbett? Stein- oder Erdhügel? Flachgrab?	Leichenbeisetzung? (hockend, gestreckt od. Schädelgrab?) Partielle oder totale Verbrennung? Mit Beigabe von Tierknochen?		1372 verk.
Hhe.: Lge.: gr. Br.: 6,8 kl. Br.: o. Dm.: m. Dm.: u. Dm.: gr. Uf.:		See oder Moor? Acker, Haide, Wald? Offene Ansiedelung, Höhle, Pfahlbau? Befestigung?	Dolmen, Ganggrab, Riesenbett? Stein- oder Erdhügel? Flachgrab?	Leichenbeisetzung? (hockend, gestreckt od. Schädelgrab?) Partielle oder totale Verbrennung? Mit Beigabe von Tierknochen?		1372 verk.
Hhe.: 2,6 Lge.: 11,2 gr. Br.: 3,5 kl. Br.: o. Dm.: m. Dm.: u. Dm.: gr. Uf.:		See oder Moor? Acker, Haide, Wald? Offene Ansiedelung, Höhle, Pfahlbau? Befestigung?	Dolmen, Ganggrab, Riesenbett? Stein- oder Erdhügel? Flachgrab?	Leichenbeisetzung? (hockend, gestreckt od. Schädelgrab?) Partielle oder totale Verbrennung? Mit Beigabe von Tierknochen?		1372 verk.

Abteilung: II c. Süd-Deutschland. Fol. 251.

1. Nummer.	2. Fundort.	3. Zeichnung.	4. Gegenstand, dessen Art, Form, Ornament und Erhaltungs-Zustand.	5. Material u. Farbe.	6. Maasse.	7. Zugehörige Funde.	8. Art der Fundstätte.		9. Bestattungsart.	10. Bemerkungen.	11. Vorbesitzer, Jahr und Art der Erwerbung.
Laufende Nr. 1752. Acten-Nr. 944. 91. Inventar-Nr. I 31. 92. Frühere Nr. 273.	Ort: Obersailauf. Kreis: Bez. A. Aschaffenburg. Regierungsbezirk: Unterfranken. Land: Bayern.	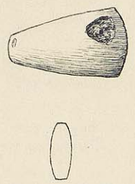	Kleines, ziemlich breites und flaches Beil mit leicht gewölbten Breitseiten und ebenen schmalen Schmalseiten, von der Schneide nach dem Bahnende hin allmählich schmaler verlaufend; ziemk. gut erh.	Gestein: grau. (Flint:) Metall: Thon: Glas: Org. Subst.:	Hhe.: Lge.: 7,4 cm gr. Br.: 4,8 kl. Br.: 2 o. Dm.: m. Dm.: u. Dm.: gr. Uf.:		See oder Moor? Acker, Haide, Wald? Offene Ansiedelung, Höhle, Pfahlbau? Befestigung?	Dolmen, Ganggrab, Riesenbett? Stein- oder Erdhügel? Flachgrab?	Leichenbeisetzung? (hockend, gestreckt od. Schädelgrab?) Partielle oder totale Verbrennung? Mit Beigabe von Tierknochen?		Slg. Thomas. E. J. II 173. 91.
Laufende Nr. 1753. Acten-Nr. Inventar-Nr. Frühere Nr. 274.	Ort: Obersailauf. Kreis: Regierungsbezirk: Land:	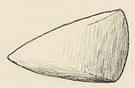	Kleines, ziemk. massives Beil aus glänzend schwarzem Gestein mit breiter scharfer Schneide und spitzem Bahnende, an den Seitenflächen abgerundet, überall gut poliert und wohlerhalten.	Gestein: schwarz. (Flint:) Metall: Thon: Glas: Org. Subst.:	Hhe.: Lge.: 8,1 gr. Br.: 4,8 kl. Br.: o. Dm.: m. Dm.: u. Dm.: gr. Uf.:		See oder Moor? Acker, Haide, Wald? Offene Ansiedelung, Höhle, Pfahlbau? Befestigung?	Dolmen, Ganggrab, Riesenbett? Stein- oder Erdhügel? Flachgrab?	Leichenbeisetzung? (hockend, gestreckt od. Schädelgrab?) Partielle oder totale Verbrennung? Mit Beigabe von Tierknochen?		9 Feb 1984
Laufende Nr. 1754. Acten-Nr. Inventar-Nr. Frühere Nr. 325.	Ort: Hain. Kreis: Aschaffenburg. Regierungsbezirk: Land:		Längliches Beil oder Meissel, ziemlich massiv und vielfach roh bearbeitet und beschädigt. Die Schneide ist wenig breiter als das Bahnende.	Gestein: grau. (Flint:) Metall: Thon: Glas: Org. Subst.:	Hhe.: Lge.: 12,5 gr. Br.: 5 kl. Br.: 3,5 o. Dm.: m. Dm.: u. Dm.: gr. Uf.:		See oder Moor? Acker, Haide, Wald? Offene Ansiedelung, Höhle, Pfahlbau? Befestigung?	Dolmen, Ganggrab, Riesenbett? Stein- oder Erdhügel? Flachgrab?	Leichenbeisetzung? (hockend, gestreckt od. Schädelgrab?) Partielle oder totale Verbrennung? Mit Beigabe von Tierknochen?		
Laufende Nr. 1755. Acten-Nr. Inventar-Nr. Frühere Nr. 211.	Ort: Winzenhohl. Kreis: Aschaffenburg. Regierungsbezirk: Land:		Kleines breites Beil, ziemk. flach, mit Seitenkanten und Schmalseiten versehen, gut poliert und mehrfach beschädigt.	Gestein: grau. (Flint:) Metall: Thon: Glas: Org. Subst.:	Hhe.: Lge.: 6 gr. Br.: 5 kl. Br.: o. Dm.: m. Dm.: u. Dm.: gr. Uf.:		See oder Moor? Acker, Haide, Wald? Offene Ansiedelung, Höhle, Pfahlbau? Befestigung?	Dolmen, Ganggrab, Riesenbett? Stein- oder Erdhügel? Flachgrab?	Leichenbeisetzung? (hockend, gestreckt od. Schädelgrab?) Partielle oder totale Verbrennung? Mit Beigabe von Tierknochen?		
Laufende Nr. 1756. Acten-Nr. Inventar-Nr. Frühere Nr. 106.	Ort: Haibach. Kreis: Aschaffenburg. Regierungsbezirk: Land:	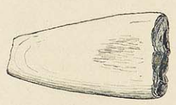	Bruchstück, Bahnende, eines grossen, flachen und breiten Beils mit abgerundeten Seitenkanten.	Gestein: grau. (Flint:) Metall: Thon: Glas: Org. Subst.:	Hhe.: Lge.: 10 gr. Br.: 6,5 kl. Br.: 3 o. Dm.: m. Dm.: u. Dm.: gr. Uf.:		See oder Moor? Acker, Haide, Wald? Offene Ansiedelung, Höhle, Pfahlbau? Befestigung?	Dolmen, Ganggrab, Riesenbett? Stein- oder Erdhügel? Flachgrab?	Leichenbeisetzung? (hockend, gestreckt od. Schädelgrab?) Partielle oder totale Verbrennung? Mit Beigabe von Tierknochen?		
Laufende Nr. 1757. Acten-Nr. Inventar-Nr. Frühere Nr. 235.	Ort: Heilberg. Kreis: Aschaffenburg. Regierungsbezirk: Land:	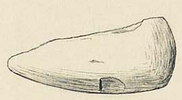	Massives, unregelmässiges Beil mit ziemlich breiter Schneide und spitzem Bahnende, unpoliert und etwas verwittert, sonst aber ziemk. gut erhalten.	Gestein: grau. (Flint:) Metall: Thon: Glas: Org. Subst.:	Hhe.: Lge.: 12 gr. Br.: 5,1 kl. Br.: o. Dm.: m. Dm.: u. Dm.: gr. Uf.:		See oder Moor? Acker, Haide, Wald? Offene Ansiedelung, Höhle, Pfahlbau? Befestigung?	Dolmen, Ganggrab, Riesenbett? Stein- oder Erdhügel? Flachgrab?	Leichenbeisetzung? (hockend, gestreckt od. Schädelgrab?) Partielle oder totale Verbrennung? Mit Beigabe von Tierknochen?		
Laufende Nr. 1758. Acten-Nr. Inventar-Nr. Frühere Nr. 238.	Ort: Heilberg. Kreis: Regierungsbezirk: Land:		Desgl. mit noch breiterer Schneide.	Gestein: grau. (Flint:) Metall: Thon: Glas: Org. Subst.:	Hhe.: Lge.: 12 gr. Br.: 5,7 kl. Br.: o. Dm.: m. Dm.: u. Dm.: gr. Uf.:		See oder Moor? Acker, Haide, Wald? Offene Ansiedelung, Höhle, Pfahlbau? Befestigung?	Dolmen, Ganggrab, Riesenbett? Stein- oder Erdhügel? Flachgrab?	Leichenbeisetzung? (hockend, gestreckt od. Schädelgrab?) Partielle oder totale Verbrennung? Mit Beigabe von Tierknochen?		

1. Nummer.	2. Fundort.	3. Zeichnung.	4. Gegenstand, dessen Art, Form, Ornament und Erhaltungs-Zustand.	5. Material u. Farbe.
Laufende Nr. 1759. Acten-Nr. 944.91. Inventar-Nr. II 31.92. Frühere Nr. 231.	Ort: Heilberg. Kreis: Bez.A. Aschaffenburg. Regierungsbezirk: Unterfranken. Land: Bayern.		Massives, kurzes und breites Beil mit ebenen Schmal- und Breitseiten; gut erhalten. Die Schneide ist etwas schief.	Gestein: schwarz. (Flint:) Metall: Thon: Glas: Org. Subst.:
Laufende Nr. 1760. Acten-Nr. Inventar-Nr. Frühere Nr. 234.	Ort: Heilberg. Kreis: Regierungsbezirk: Land:		Beil von ähnlicher Form wie das vorige, aber kleiner und ziemlich flach; ganz gut erhalten.	Gestein: grau. (Flint:) Metall: Thon: Glas: Org. Subst.:
Laufende Nr. 1761. Acten-Nr. Inventar-Nr. Frühere Nr. 236.	Ort: Waldaschaff. Kreis: Aschaffenburg. Regierungsbezirk: Land:		Kleines scharfkantiges Beil von flach rechteckigem Querschnitt, am Bahnende etwas beschädigt. Die Schmalseiten sind fast parallel und die Schneide nur wenig breiter als das andere Ende.	Gestein: schwarz. (Flint:) Metall: Thon: Glas: Org. Subst.:
Laufende Nr. 1762. Acten-Nr. Inventar-Nr. Frühere Nr. 237.	Ort: Waldaschaff. Kreis: Regierungsbezirk: Land:		Beil aus schwarzgrauem Gestein, an der Schneide und den Schmalseiten geschliffen, sonst wenig bearbeitet, von d. Schneide nach dem Bahnende hin etwas schmaler werdend.	Gestein: schwarzgrau. (Flint:) Metall: Thon: Glas: Org. Subst.:
Laufende Nr. 1763. Acten-Nr. Inventar-Nr. Frühere Nr. 147.	Ort: Schweinheim. Kreis: Aschaffenburg. Regierungsbezirk: Land:		Ganz kleines, ziemlich massives Beil von rechteckigem Querschnitt, an der Schneide ein wenig breiter, als am Bahnende; wohlerhalten.	Gestein: grau. (Flint:) Metall: Thon: Glas: Org. Subst.:
Laufende Nr. 1764. Acten-Nr. Inventar-Nr. Frühere Nr. 72.	Ort: Gailbach. Kreis: Aschaffenburg. Regierungsbezirk: Land:	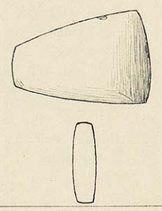	Flaches, breites, gut poliertes Beil aus dunkel-bräunlichem Gestein mit ziemlich ebenen Schmal- u. Breitseiten u. scharfen Kanten, auf der einen Breitseite stark beschädigt.	Gestein: braun. (Flint:) Metall: Thon: Glas: Org. Subst.:
Laufende Nr. 1765. Acten-Nr. Inventar-Nr. Frühere Nr. 73.	Ort: Gailbach. Kreis: Regierungsbezirk: Land:		Ähnliches Beil wie das vorige aus grauem Gestein, aber kleiner und mehr, namentlich an den Kanten, beschädigt.	Gestein: grau. (Flint:) Metall: Thon: Glas: Org. Subst.:

6. Maasse.	7. Zugehörige Funde.	8. Art der Fundstätte.		9. Bestattungsart.	10. Bemerkungen.	11. Vorbesitzer, Jahr und Art der Erwerbung.
Hhe.: Lge.: 8 cm gr. Br.: 5,9 kl. Br.: o. Dm.: m. Dm.: u. Dm.: gr. Uf.:		See oder Moor? Acker, Haide, Wald? Offene Ansiedelung, Höhle, Pfahlbau? Befestigung?	Dolmen, Ganggrab, Riesenbett? Stein- oder Erdhügel? Flachgrab?	Leichenbeisetzung? (hockend, gestreckt od. Schädelgrab?) Partielle oder totale Verbrennung? Mit Beigabe von Tierknochen?		Slg. Thomas. E.J. II 173.91.
Hhe.: Lge.: 6,5 gr. Br.: 4,8 kl. Br.: o. Dm.: m. Dm.: u. Dm.: gr. Uf.:		See oder Moor? Acker, Haide, Wald? Offene Ansiedelung, Höhle, Pfahlbau? Befestigung?	Dolmen, Ganggrab, Riesenbett? Stein- oder Erdhügel? Flachgrab?	Leichenbeisetzung? (hockend, gestreckt od. Schädelgrab?) Partielle oder totale Verbrennung? Mit Beigabe von Tierknochen?		
Hhe.: Lge.: 6,4 gr. Br.: 4,2 kl. Br.: o. Dm.: m. Dm.: u. Dm.: gr. Uf.:		See oder Moor? Acker, Haide, Wald? Offene Ansiedelung, Höhle, Pfahlbau? Befestigung?	Dolmen, Ganggrab, Riesenbett? Stein- oder Erdhügel? Flachgrab?	Leichenbeisetzung? (hockend, gestreckt od. Schädelgrab?) Partielle oder totale Verbrennung? Mit Beigabe von Tierknochen?		
Hhe.: Lge.: 9 gr. Br.: 4,8 kl. Br.: 3,3 o. Dm.: m. Dm.: u. Dm.: gr. Uf.:		See oder Moor? Acker, Haide, Wald? Offene Ansiedelung, Höhle, Pfahlbau? Befestigung?	Dolmen, Ganggrab, Riesenbett? Stein- oder Erdhügel? Flachgrab?	Leichenbeisetzung? (hockend, gestreckt od. Schädelgrab?) Partielle oder totale Verbrennung? Mit Beigabe von Tierknochen?		
Hhe.: Lge.: 5,3 gr. Br.: 3,3 kl. Br.: o. Dm.: m. Dm.: u. Dm.: gr. Uf.:		See oder Moor? Acker, Haide, Wald? Offene Ansiedelung, Höhle, Pfahlbau? Befestigung?	Dolmen, Ganggrab, Riesenbett? Stein- oder Erdhügel? Flachgrab?	Leichenbeisetzung? (hockend, gestreckt od. Schädelgrab?) Partielle oder totale Verbrennung? Mit Beigabe von Tierknochen?		
Hhe.: Lge.: 7,7 gr. Br.: 5,3 kl. Br.: o. Dm.: m. Dm.: u. Dm.: gr. Uf.:		See oder Moor? Acker, Haide, Wald? Offene Ansiedelung, Höhle, Pfahlbau? Befestigung?	Dolmen, Ganggrab, Riesenbett? Stein- oder Erdhügel? Flachgrab?	Leichenbeisetzung? (hockend, gestreckt od. Schädelgrab?) Partielle oder totale Verbrennung? Mit Beigabe von Tierknochen?		
Hhe.: Lge.: 6,4 gr. Br.: 5,1 kl. Br.: o. Dm.: m. Dm.: u. Dm.: gr. Uf.:		See oder Moor? Acker, Haide, Wald? Offene Ansiedelung, Höhle, Pfahlbau? Befestigung?	Dolmen, Ganggrab, Riesenbett? Stein- oder Erdhügel? Flachgrab?	Leichenbeisetzung? (hockend, gestreckt od. Schädelgrab?) Partielle oder totale Verbrennung? Mit Beigabe von Tierknochen?		

Abteilung: II c. Süd-Deutschland. Fol. 253.

1. Nummer.	2. Fundort.	3. Zeichnung.	4. Gegenstand, dessen Art, Form, Ornament und Erhaltungs-Zustand.	5. Material u. Farbe.	6. Maasse.	7. Zugehörige Funde.	8. Art der Fundstätte.		9. Bestattungsart.	10. Bemerkungen.	11. Vorbesitzer, Jahr und Art der Erwerbung.
Laufende Nr. 1766. Acten-Nr. 944.91. Inventar-Nr. I 31.92. Frühere Nr. 24.	Ort: Dürmorsbach. Kreis: B.A. Aschaffenburg. Regierungsbezirk: Unterfranken. Land: Bayern.	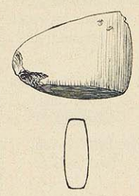	Flachseitiges, zieml. breites Beil von länglich-rechteckigem Querschnitt, am Bahnende beschädigt.	Gestein: schwarz. (Flint:) Metall: Thon: Glas: Org. Subst.:	Hhe.: Lge.: 7 cm gr. Br.: 4,8 kl. Br.: o. Dm.: m. Dm.: u. Dm.: gr. Uf.:		See oder Moor? Acker, Haide, Wald? Offene Ansiedelung, Höhle, Pfahlbau? Befestigung?	Dolmen, Ganggrab, Riesenbett? Stein- oder Erdhügel? Flachgrab?	Leichenbeisetzung? (hockend, gestreckt od. Schädelgrab?) Partielle oder totale Verbrennung? Mit Beigabe von Tierknochen?		Slg. Thomas, E.J. II 173.91.
Laufende Nr. 1767. Acten-Nr. Inventar-Nr. Frühere Nr. 25.	Ort: Dürmorsbach. Kreis: Regierungsbezirk: Land:	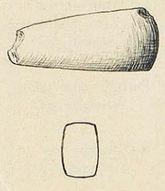	Massives Beil aus grünem Gestein mit abgestumpften Seitenkanten, gut poliert und an dem Bahnende beschädigt.	Gestein: grün. (Flint:) Metall: Thon: Glas: Org. Subst.:	Hhe.: Lge.: 9,6 gr. Br.: 4,5 kl. Br.: 2,6 o. Dm.: m. Dm.: u. Dm.: gr. Uf.:		See oder Moor? Acker, Haide, Wald? Offene Ansiedelung, Höhle, Pfahlbau? Befestigung?	Dolmen, Ganggrab, Riesenbett? Stein- oder Erdhügel? Flachgrab?	Leichenbeisetzung? (hockend, gestreckt od. Schädelgrab?) Partielle oder totale Verbrennung? Mit Beigabe von Tierknochen?		
Laufende Nr. 1768. Acten-Nr. Inventar-Nr. Frühere Nr. 26.	Ort: Oberbessenbach. Kreis: Aschaffenburg. Regierungsbezirk: Land:		Ziemlich massives Beil mit abgerundeten Schmalseiten und spitzem Bahnende; gut erhalten.	Gestein: grau. (Flint:) Metall: Thon: Glas: Org. Subst.:	Hhe.: Lge.: 10,5 gr. Br.: 4,6 kl. Br.: o. Dm.: m. Dm.: u. Dm.: gr. Uf.:		See oder Moor? Acker, Haide, Wald? Offene Ansiedelung, Höhle, Pfahlbau? Befestigung?	Dolmen, Ganggrab, Riesenbett? Stein- oder Erdhügel? Flachgrab?	Leichenbeisetzung? (hockend, gestreckt od. Schädelgrab?) Partielle oder totale Verbrennung? Mit Beigabe von Tierknochen?		
Laufende Nr. 1769. Acten-Nr. Inventar-Nr. Frühere Nr. 210.	Ort: Oberbessenbach Kreis: Regierungsbezirk: Land:		Kleines, ganz flaches, gut geschliffenes Beilchen mit scharfen Seitenkanten, ebenen Schmalseiten und breiter Schneide, nach dem Bahnende hin allmählich schmaler verlaufend, wohlerhalten.	Gestein: dunkelbräunl. (Flint:) Metall: Thon: Glas: Org. Subst.:	Hhe.: Lge.: 5,1 gr. Br.: 3,9 kl. Br.: o. Dm.: m. Dm.: u. Dm.: gr. Uf.:		See oder Moor? Acker, Haide, Wald? Offene Ansiedelung, Höhle, Pfahlbau? Befestigung?	Dolmen, Ganggrab, Riesenbett? Stein- oder Erdhügel? Flachgrab?	Leichenbeisetzung? (hockend, gestreckt od. Schädelgrab?) Partielle oder totale Verbrennung? Mit Beigabe von Tierknochen?		
Laufende Nr. 1770. Acten-Nr. Inventar-Nr. Frühere Nr. 488.	Ort: Oberbessenbach. Kreis: Regierungsbezirk: Land:	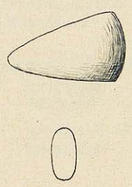	Beil aus gelblichem, dunkel geflecktem Gestein mit breiter Schneide und spitzem Bahnende, ziemlich massiv u. mit abgerundeten Seitenflächen versehen; wohlerhalten.	Gestein: gelblich. (Flint:) Metall: Thon: Glas: Org. Subst.:	Hhe.: Lge.: 8,5 gr. Br.: 5 kl. Br.: o. Dm.: m. Dm.: u. Dm.: gr. Uf.:		See oder Moor? Acker, Haide, Wald? Offene Ansiedelung, Höhle, Pfahlbau? Befestigung?	Dolmen, Ganggrab, Riesenbett? Stein- oder Erdhügel? Flachgrab?	Leichenbeisetzung? (hockend, gestreckt od. Schädelgrab?) Partielle oder totale Verbrennung? Mit Beigabe von Tierknochen?		
Laufende Nr. 1771. Acten-Nr. Inventar-Nr. Frühere Nr. 657.	Ort: Oberbessenbach Kreis: Regierungsbezirk: Land:		Kleines Beil von länglich-rechteckigem Querschnitt mit scharfen Seitenkanten, gut poliert, an der Schneide beschädigt. Die letztere ist wenig breiter als das Bahnende.	Gestein: schwarz. (Flint:) Metall: Thon: Glas: Org. Subst.:	Hhe.: Lge.: 5 gr. Br.: 3,5 kl. Br.: 2,6 o. Dm.: m. Dm.: u. Dm.: gr. Uf.:		See oder Moor? Acker, Haide, Wald? Offene Ansiedelung, Höhle, Pfahlbau? Befestigung?	Dolmen, Ganggrab, Riesenbett? Stein- oder Erdhügel? Flachgrab?	Leichenbeisetzung? (hockend, gestreckt od. Schädelgrab?) Partielle oder totale Verbrennung? Mit Beigabe von Tierknochen?		
Laufende Nr. 1772. Acten-Nr. Inventar-Nr. Frühere Nr. 266.303.	Ort: Nendorf. Kreis: Aschaffenburg. Regierungsbezirk: Land:		a: Ähnliches Beil wie das vorige, aber grösser, weniger scharfkantig und mit schmalerem Bahnende versehen. Lge. 6,6, gr. Br. 4,2 cm b: Stark beschädigtes Beil. Lge. 8,5; gr. Br. 5 cm	Gestein: grau. (Flint:) Metall: Thon: Glas: Org. Subst.:	Hhe.: Lge.: gr. Br.: kl. Br.: o. Dm.: m. Dm.: u. Dm.: gr. Uf.:		See oder Moor? Acker, Haide, Wald? Offene Ansiedelung, Höhle, Pfahlbau? Befestigung?	Dolmen, Ganggrab, Riesenbett? Stein- oder Erdhügel? Flachgrab?	Leichenbeisetzung? (hockend, gestreckt od. Schädelgrab?) Partielle oder totale Verbrennung? Mit Beigabe von Tierknochen?		a/5

1. Nummer.	2. Fundort.	3. Zeichnung.	4. Gegenstand, dessen Art, Form, Ornament und Erhaltungs-Zustand.	5. Material u. Farbe.	6. Maasse.	7. Zugehörige Funde.	8. Art der Fundstätte.		9. Bestattungsart.	10. Bemerkungen.	11. Vorbesitzer, Jahr und Art der Erwerbung.
Laufende Nr. 1773. Acten-Nr. 944.91. Inventar-Nr. I 31.92. Frühere Nr. 270.	Ort: Heimbuchenthal. Kreis: Bez.A. Aschaffenburg. Regierungsbezirk: Unterfranken. Land: Bayern.		Massives Beil, nicht sehr breit, mit spitzem Bahnende und einer Spaltrinne an einer Seite; ganz gut erhalten.	Gestein: grau. (Flint:) Metall: Thon: Glas: Org. Subst.:	Hhe.: 3 cm Lge.: 14 gr. Br.: 4,65 kl. Br.: o. Dm.: m. Dm.: u. Dm.: gr. Uf.:		See oder Moor? Acker, Haide, Wald? Offene Ansiedelung, Höhle, Pfahlbau? Befestigung?	Dolmen, Ganggrab, Riesenbett? Stein- oder Erdhügel? Flachgrab?	Leichenbeisetzung? (hockend, gestreckt od. Schädelgrab?) Partielle oder totale Verbrennung? Mit Beigabe von Tierknochen?		Slg. Thomas. E.J. II 173.91. 1572 vgl,
Laufende Nr. 1774. Acten-Nr. Inventar-Nr. Frühere Nr. 260.	Ort: Heimbuchenthal. Kreis: Regierungsbezirk: Land:		Hohlmeissel mit spitzem, etwas beschädigtem Bahnende; ganz gut erhalten.	Gestein: grau. (Flint:) Metall: Thon: Glas: Org. Subst.:	Hhe.: Lge.: 10,8 gr. Br.: 4,7 kl. Br.: o. Dm.: m. Dm.: u. Dm.: gr. Uf.:		See oder Moor? Acker, Haide, Wald? Offene Ansiedelung, Höhle, Pfahlbau? Befestigung?	Dolmen, Ganggrab, Riesenbett? Stein- oder Erdhügel? Flachgrab?	Leichenbeisetzung? (hockend, gestreckt od. Schädelgrab?) Partielle oder totale Verbrennung? Mit Beigabe von Tierknochen?		1572 vgl,
Laufende Nr. 1775. Acten-Nr. Inventar-Nr. Frühere Nr. 265.	Ort: Heimbuchenthal. Kreis: Regierungsbezirk: Land:		Kleiner breiter, auf einer Seite flachgewölbter Meissel. Die andere Breitseite ist eben, die Schmalseiten sind abgerundet. Das Stück ist gut erhalten.	Gestein: grau. (Flint:) Metall: Thon: Glas: Org. Subst.:	Hhe.: Lge.: 7,2 gr. Br.: 4,5 kl. Br.: o. Dm.: m. Dm.: u. Dm.: gr. Uf.:		See oder Moor? Acker, Haide, Wald? Offene Ansiedelung, Höhle, Pfahlbau? Befestigung?	Dolmen, Ganggrab, Riesenbett? Stein- oder Erdhügel? Flachgrab?	Leichenbeisetzung? (hockend, gestreckt od. Schädelgrab?) Partielle oder totale Verbrennung? Mit Beigabe von Tierknochen?		1572 vgl,
Laufende Nr. 1776. Acten-Nr. Inventar-Nr. Frühere Nr. 281.	Ort: Heimbuchenthal. Kreis: Regierungsbezirk: Land:		Massiver Meissel aus schwarzgrauem Gestein, welches wie mit leichtem Schimmel überzogen aussieht. Die eine Seite ist eben, die and. hochgewölbt. Das Bahnende ist spitz, die Schneide stark beschädigt.	Gestein: grau. (Flint:) Metall: Thon: Glas: Org. Subst.:	Hhe.: 2,5 Lge.: 14,3 gr. Br.: 4,5 kl. Br.: o. Dm.: m. Dm.: u. Dm.: gr. Uf.:		See oder Moor? Acker, Haide, Wald? Offene Ansiedelung, Höhle, Pfahlbau? Befestigung?	Dolmen, Ganggrab, Riesenbett? Stein- oder Erdhügel? Flachgrab?	Leichenbeisetzung? (hockend, gestreckt od. Schädelgrab?) Partielle oder totale Verbrennung? Mit Beigabe von Tierknochen?		1572 vgl,
Laufende Nr. 1777. Acten-Nr. Inventar-Nr. Frühere Nr. 258.	Ort: Heimbuchenthal. Kreis: Regierungsbezirk: Land:	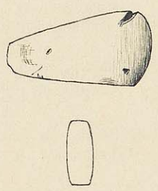	Massives, breites Beil von rechteckigem Querschnitt mit stumpfen Kanten, von der Schneide nach dem Bahnende hin allmählich schmaler werdend; ganz gut erhalten.	Gestein: bram. (Flint:) Metall: Thon: Glas: Org. Subst.:	Hhe.: Lge.: 9,6 gr. Br.: 5,3 kl. Br.: o. Dm.: m. Dm.: u. Dm.: gr. Uf.:		See oder Moor? Acker, Haide, Wald? Offene Ansiedelung, Höhle, Pfahlbau? Befestigung?	Dolmen, Ganggrab, Riesenbett? Stein- oder Erdhügel? Flachgrab?	Leichenbeisetzung? (hockend, gestreckt od. Schädelgrab?) Partielle oder totale Verbrennung? Mit Beigabe von Tierknochen?		1572 vgl,
Laufende Nr. 1778. Acten-Nr. Inventar-Nr. Frühere Nr. 280.	Ort: Heimbuchenthal. Kreis: Regierungsbezirk: Land:		Ähnliches Beil wie das vorige, aber kleiner und mit schärferen Kanten versehen. Scheint in neuerer Zeit zu abergläubischen Zwecken mit eingekratzten Riefeln verziert zu sein; sonst wohlerhalten.	Gestein: grau. (Flint:) Metall: Thon: Glas: Org. Subst.:	Hhe.: Lge.: 7 gr. Br.: 4,3 kl. Br.: 3,2 o. Dm.: m. Dm.: u. Dm.: gr. Uf.:		See oder Moor? Acker, Haide, Wald? Offene Ansiedelung, Höhle, Pfahlbau? Befestigung?	Dolmen, Ganggrab, Riesenbett? Stein- oder Erdhügel? Flachgrab?	Leichenbeisetzung? (hockend, gestreckt od. Schädelgrab?) Partielle oder totale Verbrennung? Mit Beigabe von Tierknochen?		1572 vgl,
Laufende Nr. 1779. Acten-Nr. Inventar-Nr. Frühere Nr. 282.	Ort: Heimbuchenthal. Kreis: Regierungsbezirk: Land:		Beil von ähnlicher Art wie die vorigen beiden mit beschädigter breiter Schneide.	Gestein: schwarz. (Flint:) Metall: Thon: Glas: Org. Subst.:	Hhe.: Lge.: 7 gr. Br.: 5 kl. Br.: o. Dm.: m. Dm.: u. Dm.: gr. Uf.:		See oder Moor? Acker, Haide, Wald? Offene Ansiedelung, Höhle, Pfahlbau? Befestigung?	Dolmen, Ganggrab, Riesenbett? Stein- oder Erdhügel? Flachgrab?	Leichenbeisetzung? (hockend, gestreckt od. Schädelgrab?) Partielle oder totale Verbrennung? Mit Beigabe von Tierknochen?		1572 vgl.

Abteilung: II c. Süd-Deutschland. Fol. 254.

1. Nummer.	2. Fundort.	3. Zeichnung.	4. Gegenstand, dessen Art, Form, Ornament und Erhaltungs-Zustand.	5. Material u. Farbe.
Laufende Nr. 1780. Acten-Nr. 944.91. Inventar-Nr. II 31.92. Frühere Nr. 306.	Ort: Wintersbach. Kreis: Bez. A. Aschaffenburg. Regierungsbezirk: Unterfranken. Land: Bayern.		Bruchstück, Schneideteil, eines breiten und flachen Meissels aus glänzend poliertem schwarzem Gestein, auf einer Seite eben, auf der andern niedrig gewölbt.	Gestein: schwarz. (Flint:) Metall: Thon: Glas: Org. Subst.:
Laufende Nr. 1781. Acten-Nr. Inventar-Nr. Frühere Nr. 381.	Ort: Wintersbach. Kreis: Regierungsbezirk: Land:		Schuhleistenförmiger Meissel mit einer schmalen ebenen Seite und 2 leicht gekrümmten hohen Seiten, welche sich in einem stumpfen Rücken vereinigen; gut erhalten.	Gestein: grau. (Flint:) Metall: Thon: Glas: Org. Subst.:
Laufende Nr. 1782. Acten-Nr. Inventar-Nr. Frühere Nr. 383.	Ort: Wintersbach. Kreis: Regierungsbezirk: Land:	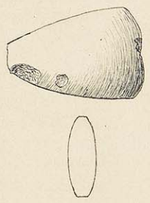	Breites, ziemlich massives Beil mit leicht gewölbten Breitseiten und sehr stumpfen Kanten, vom Bahnende nach der Schneide hin allmählich sich verbreiternd, an beiden Enden leicht beschädigt.	Gestein: graubraun. (Flint:) Metall: Thon: Glas: Org. Subst.:
Laufende Nr. 1783. Acten-Nr. Inventar-Nr. Frühere Nr. 380.	Ort: Wintersbach. Kreis: Regierungsbezirk: Land:		Kleineres Beil von ähnlicher Art wie das vorige, gut erhalten.	Gestein: grau. (Flint:) Metall: Thon: Glas: Org. Subst.:
Laufende Nr. 1784. Acten-Nr. Inventar-Nr. Frühere Nr. 182.	Ort: Wintersbach. Kreis: Regierungsbezirk: Land:	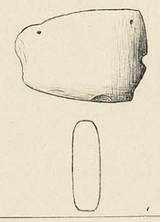	Breites massives Beil mit abgestumpften Seitenkanten, flachen Breitseiten und beschädigter Schneide, am Bahnende unbearbeitet.	Gestein: Dunkelgrau. (Flint:) Metall: Thon: Glas: Org. Subst.:
Laufende Nr. 1785. Acten-Nr. Inventar-Nr. Frühere Nr. 307.	Ort: Wintersbach. Kreis: Regierungsbezirk: Land:		Massives, ziemlich schmales und unregelmässig gearbeitetes Beil, von der stark gekrümmten Schneide nach dem Bahnende hin spitz zulaufend; leidlich gut erhalten.	Gestein: grau. (Flint:) Metall: Thon: Glas: Org. Subst.:
Laufende Nr. 1786. Acten-Nr. Inventar-Nr. Frühere Nr. 278.	Ort: Wintersbach. Kreis: Regierungsbezirk: Land:		Kleineres Beil von ähnlicher Art wie das vorige, aber mit etwas geraderer Schneide und unbeschädigt.	Gestein: grau. (Flint:) Metall: Thon: Glas: Org. Subst.:

6. Maasse.	7. Zugehörige Funde.	8. Art der Fundstätte.		9. Bestattungsart.	10. Bemerkungen.	11. Vorbesitzer, Jahr und Art der Erwerbung.
Hhe.: Lge.: 4,2 cm gr. Br.: 4,2 kl. Br.: o. Dm.: m. Dm.: u. Dm.: gr. Uf.:		See oder Moor? Acker, Haide, Wald? Offene Ansiedelung, Höhle, Pfahlbau? Befestigung?	Dolmen, Ganggrab, Riesenbett? Stein- oder Erdhügel? Flachgrab?	Leichenbeisetzung? (hockend, gestreckt od. Schädelgrab?) Partielle oder totale Verbrennung? Mit Beigabe von Tierknochen?		Slg. Thomas. E. J. II 173. 91.
Hhe.: 3,8 Lge.: 15,3 gr. Br.: 2,7 kl. Br.: o. Dm.: m. Dm.: u. Dm.: gr. Uf.:		See oder Moor? Acker, Haide, Wald? Offene Ansiedelung, Höhle, Pfahlbau? Befestigung?	Dolmen, Ganggrab, Riesenbett? Stein- oder Erdhügel? Flachgrab?	Leichenbeisetzung? (hockend, gestreckt od. Schädelgrab?) Partielle oder totale Verbrennung? Mit Beigabe von Tierknochen?		
Hhe.: Lge.: 9 gr. Br.: 6 kl. Br.: o. Dm.: m. Dm.: u. Dm.: gr. Uf.:		See oder Moor? Acker, Haide, Wald? Offene Ansiedelung, Höhle, Pfahlbau? Befestigung?	Dolmen, Ganggrab, Riesenbett? Stein- oder Erdhügel? Flachgrab?	Leichenbeisetzung? (hockend, gestreckt od. Schädelgrab?) Partielle oder totale Verbrennung? Mit Beigabe von Tierknochen?		
Hhe.: Lge.: 7 gr. Br.: 4,8 kl. Br.: o. Dm.: m. Dm.: u. Dm.: gr. Uf.:		See oder Moor? Acker, Haide, Wald? Offene Ansiedelung, Höhle, Pfahlbau? Befestigung?	Dolmen, Ganggrab, Riesenbett? Stein- oder Erdhügel? Flachgrab?	Leichenbeisetzung? (hockend, gestreckt od. Schädelgrab?) Partielle oder totale Verbrennung? Mit Beigabe von Tierknochen?		
Hhe.: Lge.: 8,5 gr. Br.: 6 kl. Br.: o. Dm.: m. Dm.: u. Dm.: gr. Uf.:		See oder Moor? Acker, Haide, Wald? Offene Ansiedelung, Höhle, Pfahlbau? Befestigung?	Dolmen, Ganggrab, Riesenbett? Stein- oder Erdhügel? Flachgrab?	Leichenbeisetzung? (hockend, gestreckt od. Schädelgrab?) Partielle oder totale Verbrennung? Mit Beigabe von Tierknochen?		
Hhe.: Lge.: 9,4 gr. Br.: 4,6 kl. Br.: o. Dm.: m. Dm.: u. Dm.: gr. Uf.:		See oder Moor? Acker, Haide, Wald? Offene Ansiedelung, Höhle, Pfahlbau? Befestigung?	Dolmen, Ganggrab, Riesenbett? Stein- oder Erdhügel? Flachgrab?	Leichenbeisetzung? (hockend, gestreckt od. Schädelgrab?) Partielle oder totale Verbrennung? Mit Beigabe von Tierknochen?		
Hhe.: Lge.: 8,2 gr. Br.: 3,5 kl. Br.: o. Dm.: m. Dm.: u. Dm.: gr. Uf.:		See oder Moor? Acker, Haide, Wald? Offene Ansiedelung, Höhle, Pfahlbau? Befestigung?	Dolmen, Ganggrab, Riesenbett? Stein- oder Erdhügel? Flachgrab?	Leichenbeisetzung? (hockend, gestreckt od. Schädelgrab?) Partielle oder totale Verbrennung? Mit Beigabe von Tierknochen?		

1. Nummer.	2. Fundort.	3. Zeichnung.	4. Gegenstand, dessen Art, Form, Ornament und Erhaltungs-Zustand.	5. Material u. Farbe.	6. Maasse.	7. Zugehörige Funde.	8. Art der Fundstätte.		Bestattungsart.	10. Bemerkungen.	11. Vorbesitzer, Jahr und Art der Erwerbung.
Laufende Nr. 1787. Acten-Nr. 944.91. Inventar-Nr. II 31.92. Frühere Nr. 310.	Ort: Krausenbach. Kreis: Bez.A. Aschaffenburg. Regierungsbezirk: Unterfranken. Land: Bayern.		Kleines, massives, vierkantiges Beil, an der Schneide wenig breiter als an dem beschädigten Bahnende, sonst wohlerhalten.	Gestein: grau. (Flint:) Metall: Thon: Glas: Org. Subst.:	Hhe.: 1,7 cm Lge.: 7 gr. Br.: 3,7 kl. Br.: o. Dm.: m. Dm.: u. Dm.: gr. Uf.:		See oder Moor? Acker, Haide, Wald? Offene Ansiedelung, Höhle, Pfahlbau? Befestigung?	Dolmen, Ganggrab, Riesenbett? Stein- oder Erdhügel? Flachgrab?	Leichenbeisetzung? (hockend, gestreckt od. Schädelgrab?) Partielle oder totale Verbrennung? Mit Beigabe von Tierknochen?		Slg. Thomas. E.J. II 173.91. 1572 vor,
Laufende Nr. 1788. Acten-Nr. Inventar-Nr. Frühere Nr. 317.	Ort: Krausenbach. Kreis: Regierungsbezirk: Land:		Grösseres Beil von derselben Art wie das vorige, an der Schneide stark beschädigt.	Gestein: grau. (Flint:) Metall: Thon: Glas: Org. Subst.:	Hhe.: Lge.: 9,2 gr. Br.: 4,4 kl. Br.: o. Dm.: m. Dm.: u. Dm.: gr. Uf.:		See oder Moor? Acker, Haide, Wald? Offene Ansiedelung, Höhle, Pfahlbau? Befestigung?	Dolmen, Ganggrab, Riesenbett? Stein- oder Erdhügel? Flachgrab?	Leichenbeisetzung? (hockend, gestreckt od. Schädelgrab?) Partielle oder totale Verbrennung? Mit Beigabe von Tierknochen?		1572 vor,
Laufende Nr. 1789. Acten-Nr. Inventar-Nr. Frühere Nr. 382.	Ort: Krausenbach. Kreis: Regierungsbezirk: Land:	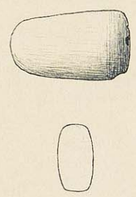	Sehr massives kleines Beil aus schwarzem, weissgesprenkeltem Gestein, an den Kanten abgerundet; ganz leidlich erhalten.	Gestein: schwarz. (Flint:) Metall: Thon: Glas: Org. Subst.:	Hhe.: Lge.: 7 gr. Br.: 4,5 kl. Br.: o. Dm.: m. Dm.: u. Dm.: gr. Uf.:		See oder Moor? Acker, Haide, Wald? Offene Ansiedelung, Höhle, Pfahlbau? Befestigung?	Dolmen, Ganggrab, Riesenbett? Stein- oder Erdhügel? Flachgrab?	Leichenbeisetzung? (hockend, gestreckt od. Schädelgrab?) Partielle oder totale Verbrennung? Mit Beigabe von Tierknochen?		1572 vor,
Laufende Nr. 1790. Acten-Nr. Inventar-Nr. Frühere Nr. 315.	Ort: Krausenbach. Kreis: Regierungsbezirk: Land:	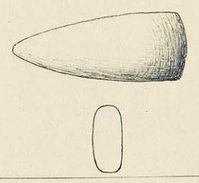	Ziemlich massives Beil, von der Schneide nach dem Bahnende hin spitz zulaufend, mit stumpfen Seitenkanten; gut erhalten.	Gestein: grau. (Flint:) Metall: Thon: Glas: Org. Subst.:	Hhe.: Lge.: 12,4 gr. Br.: 5 kl. Br.: o. Dm.: m. Dm.: u. Dm.: gr. Uf.:		See oder Moor? Acker, Haide, Wald? Offene Ansiedelung, Höhle, Pfahlbau? Befestigung?	Dolmen, Ganggrab, Riesenbett? Stein- oder Erdhügel? Flachgrab?	Leichenbeisetzung? (hockend, gestreckt od. Schädelgrab?) Partielle oder totale Verbrennung? Mit Beigabe von Tierknochen?		1572 vor.
Laufende Nr. 1791. Acten-Nr. Inventar-Nr. Frühere Nr. 311.	Ort: Krausenbach. Kreis: Regierungsbezirk: Land:		Kleineres, gutpoliertes Beil von derselben Ort wie das vorige, mit scharfer Schneide und etwas schärferen Kanten als bei dem vorigen; sehr gut erhalten.	Gestein: schwarz. (Flint:) Metall: Thon: Glas: Org. Subst.:	Hhe.: Lge.: 7,7 gr. Br.: 4,4 kl. Br.: o. Dm.: m. Dm.: u. Dm.: gr. Uf.:		See oder Moor? Acker, Haide, Wald? Offene Ansiedelung, Höhle, Pfahlbau? Befestigung?	Dolmen, Ganggrab, Riesenbett? Stein- oder Erdhügel? Flachgrab?	Leichenbeisetzung? (hockend, gestreckt od. Schädelgrab?) Partielle oder totale Verbrennung? Mit Beigabe von Tierknochen?		1572 vor,
Laufende Nr. 1792. Acten-Nr. Inventar-Nr. Frühere Nr. 312.	Ort: Krausenbach. Kreis: Regierungsbezirk: Land:	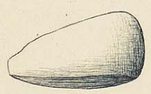	Kleines Beil aus hellgrauem gestreiften Gestein mit breiter, wenig gekrümmter Schneide; gut erhalten; die Seitenkanten sind einerseits ziemlich scharf, andererseits abgestumpft.	Gestein: hellgrau. (Flint:) Metall: Thon: Glas: Org. Subst.:	Hhe.: Lge.: 8,1 gr. Br.: 4,6 kl. Br.: o. Dm.: m. Dm.: u. Dm.: gr. Uf.:		See oder Moor? Acker, Haide, Wald? Offene Ansiedelung, Höhle, Pfahlbau? Befestigung?	Dolmen, Ganggrab, Riesenbett? Stein- oder Erdhügel? Flachgrab?	Leichenbeisetzung? (hockend, gestreckt od. Schädelgrab?) Partielle oder totale Verbrennung? Mit Beigabe von Tierknochen?		1572 vor,
Laufende Nr. 1793. Acten-Nr. Inventar-Nr. Frühere Nr. 316.	Ort: Krausenbach. Kreis: Regierungsbezirk: Land:		Kleines, ziemlich flaches Beil von ähnlicher Beschaffenheit wie das vorige, an den Seiten stark beschädigt; die Schneide ist in höherem Grade gekrümmt.	Gestein: schwarz. (Flint:) Metall: Thon: Glas: Org. Subst.:	Hhe.: Lge.: 8 gr. Br.: 4 kl. Br.: o. Dm.: m. Dm.: u. Dm.: gr. Uf.:		See oder Moor? Acker, Haide, Wald? Offene Ansiedelung, Höhle, Pfahlbau? Befestigung?	Dolmen, Ganggrab, Riesenbett? Stein- oder Erdhügel? Flachgrab?	Leichenbeisetzung? (hockend, gestreckt od. Schädelgrab?) Partielle oder totale Verbrennung? Mit Beigabe von Tierknochen?		1572 vor.

1. Nummer.	2. Fundort.	3. Zeichnung.	4. Gegenstand, dessen Art, Form, Ornament und Erhaltungs-Zustand.	5. Material u. Farbe.
Laufende Nr. 1794. Acten-Nr. 944.91. Inventar-Nr. II 31.92. Frühere Nr. 309.	Ort: Krausenbach. Kreis: Bez.A. Aschaffenburg. Regierungsbezirk: Unterfranken. Land: Bayern.	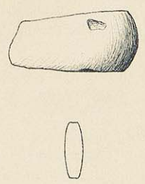	Kleines flaches Beil mit gekrümmter Schneide, 4 Seitenkanten und schiefem Bahnende; gut erhalten.	Gestein: grau. (Flint:) Metall: Thon: Glas: Org. Subst.:
Laufende Nr. 1795. Acten-Nr. Inventar-Nr. Frühere Nr. 308.	Ort: Krausenbach. Kreis: Regierungsbezirk: Land:		Kleiner, flacher und breiter Meissel, auf einer Breitseite ganz eben, mehrfach beschädigt und wenig sorgfältig bearbeitet.	Gestein: schwarz. (Flint:) Metall: Thon: Glas: Org. Subst.:
Laufende Nr. 1796. Acten-Nr. Inventar-Nr. Frühere Nr. 314.	Ort: Krausenbach. Kreis: Regierungsbezirk: Land:		Bruchstück eines grossen Meissels, der Länge nach abgespalten und einmal quer gebrochen. Die eine Seite ist eben, die andere gewölbt. Die Schmalseiten sind abgerundet.	Gestein: schwärzl. (Flint:) Metall: Thon: Glas: Org. Subst.:
Laufende Nr. 1797. Acten-Nr. Inventar-Nr. Frühere Nr. 305.	Ort: Hessenthal. Kreis: Aschaffenburg. Regierungsbezirk: Land:		Massives Beil von ovalem mittl. Querschnitt mit spitzem Bahnende und beschädigter, nicht sehr breiter Schneide.	Gestein: grau. (Flint:) Metall: Thon: Glas: Org. Subst.:
Laufende Nr. 1798. Acten-Nr. Inventar-Nr. Frühere Nr. 255.	Ort: Hessenthal. Kreis: Regierungsbezirk: Land:		Massives Beil mit 4 Seitenkanten, welche einerseits ziemlich scharf, andererseits abgestumpft sind, an der Schneide stark beschädigt, am Bahnende abgerundet.	Gestein: schwarz. (Flint:) Metall: Thon: Glas: Org. Subst.:
Laufende Nr. 1799. Acten-Nr. Inventar-Nr. Frühere Nr. 259.	Ort: Hessenthal. Kreis: Regierungsbezirk: Land:	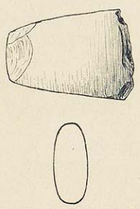	Massives breites Beil z.T. mit abgerundeten Schmalseiten, an beiden Enden stark beschädigt.	Gestein: grau. (Flint:) Metall: Thon: Glas: Org. Subst.:
Laufende Nr. 1800. Acten-Nr. Inventar-Nr. Frühere Nr. 263.	Ort: Hessenthal. Kreis: Regierungsbezirk: Land:		Kleineres Beil von ähnlicher Form wie das vorige, nur wenig beschädigt und ziemlich flach.	Gestein: grau. (Flint:) Metall: Thon: Glas: Org. Subst.:

6. Maasse.	7. Zugehörige Funde.	8. Art der Fundstätte.		9. Bestattungsart.	10. Bemerkungen.	11. Vorbesitzer, Jahr und Art der Erwerbung.
Hhe.: Lge.: 7,5 cm gr. Br.: 3,9 kl. Br.: 2,6 o. Dm.: m. Dm.: u. Dm.: gr. Uf.:		See oder Moor? Acker, Haide, Wald? Offene Ansiedelung, Höhle, Pfahlbau? Befestigung?	Dolmen, Ganggrab, Riesenbett? Stein- oder Erdhügel? Flachgrab?	Leichenbeisetzung? (hockend, gestreckt od. Schädelgrab?) Partielle oder totale Verbrennung? Mit Beigabe von Tierknochen?		Slg. Thomas. E.J. II 173.91. 1572 verk.
Hhe.: Lge.: 6 gr. Br.: 3,2 kl. Br.: o. Dm.: m. Dm.: u. Dm.: gr. Uf.:		See oder Moor? Acker, Haide, Wald? Offene Ansiedelung, Höhle, Pfahlbau? Befestigung?	Dolmen, Ganggrab, Riesenbett? Stein- oder Erdhügel? Flachgrab?	Leichenbeisetzung? (hockend, gestreckt od. Schädelgrab?) Partielle oder totale Verbrennung? Mit Beigabe von Tierknochen?		1572 verk,
Hhe.: 1,8 Lge.: 14,5 gr. Br.: 3,5 kl. Br.: o. Dm.: m. Dm.: u. Dm.: gr. Uf.:		See oder Moor? Acker, Haide, Wald? Offene Ansiedelung, Höhle, Pfahlbau? Befestigung?	Dolmen, Ganggrab, Riesenbett? Stein- oder Erdhügel? Flachgrab?	Leichenbeisetzung? (hockend, gestreckt od. Schädelgrab?) Partielle oder totale Verbrennung? Mit Beigabe von Tierknochen?		1572 verk,
Hhe.: Lge.: 10,5 gr. Br.: 4,3 kl. Br.: o. Dm.: m. Dm.: u. Dm.: gr. Uf.:		See oder Moor? Acker, Haide, Wald? Offene Ansiedelung, Höhle, Pfahlbau? Befestigung?	Dolmen, Ganggrab, Riesenbett? Stein- oder Erdhügel? Flachgrab?	Leichenbeisetzung? (hockend, gestreckt od. Schädelgrab?) Partielle oder totale Verbrennung? Mit Beigabe von Tierknochen?		1572 verk,
Hhe.: Lge.: 8,8 gr. Br.: 4 kl. Br.: o. Dm.: m. Dm.: u. Dm.: gr. Uf.:		See oder Moor? Acker, Haide, Wald? Offene Ansiedelung, Höhle, Pfahlbau? Befestigung?	Dolmen, Ganggrab, Riesenbett? Stein- oder Erdhügel? Flachgrab?	Leichenbeisetzung? (hockend, gestreckt od. Schädelgrab?) Partielle oder totale Verbrennung? Mit Beigabe von Tierknochen?		1572 verk,
Hhe.: Lge.: 7,6 gr. Br.: 5,5 kl. Br.: o. Dm.: m. Dm.: u. Dm.: gr. Uf.:		See oder Moor? Acker, Haide, Wald? Offene Ansiedelung, Höhle, Pfahlbau? Befestigung?	Dolmen, Ganggrab, Riesenbett? Stein- oder Erdhügel? Flachgrab?	Leichenbeisetzung? (hockend, gestreckt od. Schädelgrab?) Partielle oder totale Verbrennung? Mit Beigabe von Tierknochen?		1572 verk,
Hhe.: Lge.: 6,1 gr. Br.: 4,35 kl. Br.: o. Dm.: m. Dm.: u. Dm.: gr. Uf.:		See oder Moor? Acker, Haide, Wald? Offene Ansiedelung, Höhle, Pfahlbau? Befestigung?	Dolmen, Ganggrab, Riesenbett? Stein- oder Erdhügel? Flachgrab?	Leichenbeisetzung? (hockend, gestreckt od. Schädelgrab?) Partielle oder totale Verbrennung? Mit Beigabe von Tierknochen?		1572 verk.

1. Nummer.	2. Fundort.	3. Zeichnung.	4. Gegenstand, dessen Art, Form, Ornament und Erhaltungs-Zustand.	5. Material u. Farbe.
Laufende Nr. 1801. Acten-Nr. 947.91. Inventar-Nr. I 31.92. Frühere Nr. 232.	Ort: Waldmichelbach. Kreis: Bez. A. Aschaffenburg. Regierungsbezirk: Unterfranken. Land: Bayern.		Kleines, schmales und zieml. massives Beil aus grauem schieferartigen Gestein mit abgestumpften Seitenkanten, spitzem Bahnende und beschädigter Schneide.	Gestein: grau. (Flint:) Metall: Thon: Glas: Org. Subst.:
Laufende Nr. 1802. Acten-Nr. Inventar-Nr. Frühere Nr. 240.	Ort: Soden. Kreis: Bez. A. Obernburg. Regierungsbezirk: Unterfranken. Land:		Grosses, massives, unregelmässiges Beil mit breiter, gekrümmter u. etwas beschädigter Schneide und schmalem Bahnende; poliert.	Gestein: graubraun. (Flint:) Metall: Thon: Glas: Org. Subst.:
Laufende Nr. 1803. Acten-Nr. Inventar-Nr. Frühere Nr. 208.	Ort: Soden. Kreis: Regierungsbezirk: Land:		Massives Beil mit spitzem Bahnende, abgerundeten Seiten und ziemlich scharfer u. gerader Schneide; gut erhalten.	Gestein: grau. (Flint:) Metall: Thon: Glas: Org. Subst.:
Laufende Nr. 1804. Acten-Nr. Inventar-Nr. Frühere Nr. 246.	Ort: Soden. Kreis: Regierungsbezirk: Land:		Kleines, ganz flaches und ziemlich schmales Beil mit ungefähr parallelen Schmalseiten; gut erhalten.	Gestein: grau. (Flint:) Metall: Thon: Glas: Org. Subst.:
Laufende Nr. 1805 Acten-Nr. Inventar-Nr. Frühere Nr. 207.	Ort: Soden. Kreis: Regierungsbezirk: Land:		Kleines flaches Beil mit breiter, beschädigter Schneide und schmalem Bahnende.	Gestein: grau. (Flint:) Metall: Thon: Glas: Org. Subst.:
Laufende Nr. 1806. Acten-Nr. Inventar-Nr. Frühere Nr. 371.	Ort: Soden. Kreis: Regierungsbezirk: Land:		Massives kleines Beil mit 4 scharfen Seitenkanten, breiter Schneide und stark beschädigtem Bahnende. Sämmtliche Seiten sind poliert u. ziemlich eben.	Gestein: grau. (Flint:) Metall: Thon: Glas: Org. Subst.:
Laufende Nr. 1807. Acten-Nr. Inventar-Nr. Frühere Nr. 239.247.	Ort: Soden. Kreis: Regierungsbezirk: Land:		a: Kleines zieml. massives Beil mit breiter Schneide, unregelmässig behauenen Schmalseiten u. schmalem Bahnende; ziemlich gut erhalten. Lge: 6,6; Br. 4,7 cm b: Bruchstück eines Beiles. Lge. 6,2 cm	Gestein: a: grau. b: schwarz (Flint:) Metall: Thon: Glas: Org. Subst.:

6. Maasse.	7. Zugehörige Funde.	8. Art der Fundstätte.		9. Bestattungsart.	10. Bemerkungen.	11. Vorbesitzer, Jahr und Art der Erwerbung.
Hhe.: Lge.: 7,1 cm gr. Br.: 2,7 kl. Br.: o. Dm.: m. Dm.: u. Dm.: gr. Uf.:		See oder Moor? Acker, Haide, Wald? Offene Ansiedelung, Höhle, Pfahlbau? Befestigung?	Dolmen, Ganggrab, Riesenbett? Stein- oder Erdhügel? Flachgrab?	Leichenbeisetzung? (hockend, gestreckt od. Schädelgrab?) Partielle oder totale Verbrennung? Mit Beigabe von Tierknochen?		Slg. Thomas. E.J. II 173.91. 1864 vorh.
Hhe.: Lge.: 13,5 gr. Br.: 6,3 kl. Br.: o. Dm.: m. Dm.: u. Dm.: gr. Uf.:		See oder Moor? Acker, Haide, Wald? Offene Ansiedelung, Höhle, Pfahlbau? Befestigung?	Dolmen, Ganggrab, Riesenbett? Stein- oder Erdhügel? Flachgrab?	Leichenbeisetzung? (hockend, gestreckt od. Schädelgrab?) Partielle oder totale Verbrennung? Mit Beigabe von Tierknochen?		
Hhe.: Lge.: 13,5 gr. Br.: 5,3 kl. Br.: o. Dm.: m. Dm.: u. Dm.: gr. Uf.:		See oder Moor? Acker, Haide, Wald? Offene Ansiedelung, Höhle, Pfahlbau? Befestigung?	Dolmen, Ganggrab, Riesenbett? Stein- oder Erdhügel? Flachgrab?	Leichenbeisetzung? (hockend, gestreckt od. Schädelgrab?) Partielle oder totale Verbrennung? Mit Beigabe von Tierknochen?		1572 vgl,
Hhe.: Lge.: 7,7 gr. Br.: 3,3 kl. Br.: o. Dm.: m. Dm.: u. Dm.: gr. Uf.:		See oder Moor? Acker, Haide, Wald? Offene Ansiedelung, Höhle, Pfahlbau? Befestigung?	Dolmen, Ganggrab, Riesenbett? Stein- oder Erdhügel? Flachgrab?	Leichenbeisetzung? (hockend, gestreckt od. Schädelgrab?) Partielle oder totale Verbrennung? Mit Beigabe von Tierknochen?		1572 vgl,
Hhe.: Lge.: 6,9 gr. Br.: 4,4 kl. Br.: o. Dm.: m. Dm.: u. Dm.: gr. Uf.:		See oder Moor? Acker, Haide, Wald? Offene Ansiedelung, Höhle, Pfahlbau? Befestigung?	Dolmen, Ganggrab, Riesenbett? Stein- oder Erdhügel? Flachgrab?	Leichenbeisetzung? (hockend, gestreckt od. Schädelgrab?) Partielle oder totale Verbrennung? Mit Beigabe von Tierknochen?		1572 vgl,
Hhe.: Lge.: 8,5 gr. Br.: 4,6 kl. Br.: o. Dm.: m. Dm.: u. Dm.: gr. Uf.:		See oder Moor? Acker, Haide, Wald? Offene Ansiedelung, Höhle, Pfahlbau? Befestigung?	Dolmen, Ganggrab, Riesenbett? Stein- oder Erdhügel? Flachgrab?	Leichenbeisetzung? (hockend, gestreckt od. Schädelgrab?) Partielle oder totale Verbrennung? Mit Beigabe von Tierknochen?		1572 vgl,
Hhe.: Lge.: gr. Br.: kl. Br.: o. Dm.: m. Dm.: u. Dm.: gr. Uf.:		See oder Moor? Acker, Haide, Wald? Offene Ansiedelung, Höhle, Pfahlbau? Befestigung?	Dolmen, Ganggrab, Riesenbett? Stein- oder Erdhügel? Flachgrab?	Leichenbeisetzung? (hockend, gestreckt od. Schädelgrab?) Partielle oder totale Verbrennung? Mit Beigabe von Tierknochen?		a,b 1572 vgl,

1. Nummer.	2. Fundort.	3. Zeichnung.	4. Gegenstand, dessen Art, Form, Ornament und Erhaltungs-Zustand.	5. Material u. Farbe.
Laufende Nr. 1808. Acten-Nr. 944. 91. Inventar-Nr. II 31. 92. Frühere Nr. 206.	Ort: Soden. Kreis: Bez. A. Obernburg. Regierungsbezirk: Unterfranken. Land: Bayern.	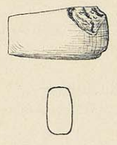	Kleines, ziemlich massives Beil mit abgestumpften Seitenkanten, welche nach der Schneide hin ein wenig divergieren; beschädigt.	Gestein: gran. (Flint:) Metall: Thon: Glas: Org. Subst.:
Laufende Nr. 1809. Acten-Nr. Inventar-Nr. Frühere Nr. 205.	Ort: Soden. Kreis: Regierungsbezirk: Land:		Ganz kleines Beil mit flachen Breit- und Schmalseiten, 4 ziemlich scharfen Seitenkanten und ebensolcher Schneide; wohlerhalten.	Gestein: gran. (Flint:) Metall: Thon: Glas: Org. Subst.:
Laufende Nr. 1810. Acten-Nr. Inventar-Nr. Frühere Nr. 268.	Ort: Soden. Kreis: Regierungsbezirk: Land:		Kleines massives Beil mit breiter, stumpfer Schneide, 4 stumpfen Seitenkanten und schiefem Bahnende; gut erhalten.	Gestein: gran. (Flint:) Metall: Thon: Glas: Org. Subst.:
Laufende Nr. 1811. Acten-Nr. Inventar-Nr. Frühere Nr. 242.	Ort: Soden. Kreis: Regierungsbezirk: Land:		Kleines poliertes Beil mit gekrümmter Schneide, stumpfen Seitenkanten u. wenig bearbeitetem Bahnende, nicht ganz so massiv wie das vorige u. ziemlich gut erhalten.	Gestein: granbraun. (Flint:) Metall: Thon: Glas: Org. Subst.:
Laufende Nr. 1812. Acten-Nr. Inventar-Nr. Frühere Nr. 372.	Ort: Sulzbach. Kreis: Obernburg. Regierungsbezirk: Land:	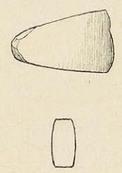	Kleines massives Beil mit ebenen Schmalseiten und scharfen Seitenkanten, von der Schneide nach dem Bahnende hin schmaler werdend; ganz gut erhalten u. poliert.	Gestein: schwarzbraun. (Flint:) Metall: Thon: Glas: Org. Subst.:
Laufende Nr. 1813. Acten-Nr. Inventar-Nr. Frühere Nr. 150.	Ort: Leidersbach. Kreis: Obernburg. Regierungsbezirk: Land:		Ähnliches Beil wie das vorige, aber mit weniger divergierenden Seiten und stark beschädigter Schneide.	Gestein: (Flint:) Metall: Thon: Glas: Org. Subst.:
Laufende Nr. 1814. Acten-Nr. Inventar-Nr. Frühere Nr. 360.	Ort: Leidersbach. Kreis: Regierungsbezirk: Land:		Kurzes, breites Beil mit ziemlich scharfen Kanten, flachen Breitseiten u. beschädigtem resp. schlecht bearbeitetem Bahnende.	Gestein: gran. (Flint:) Metall: Thon: Glas: Org. Subst.:

6. Maasse.	7. Zugehörige Funde.	8. Art der Fundstätte.		9. Bestattungsart.	10. Bemerkungen.	11. Vorbesitzer, Jahr und Art der Erwerbung.
Hhe.: Lge.: 6,2 cm gr. Br.: 3,5 kl. Br.: o. Dm.: m. Dm.: u. Dm.: gr. Uf.:		See oder Moor? Acker, Haide, Wald? Offene Ansiedelung, Höhle, Pfahlbau? Befestigung?	Dolmen, Ganggrab, Riesenbett? Stein- oder Erdhügel? Flachgrab?	Leichenbeisetzung? (hockend, gestreckt od. Schädelgrab?) Partielle oder totale Verbrennung? Mit Beigabe von Tierknochen?		Slg. Thomas. E.J. II 173.91. 1572 ccl,
Hhe.: Lge.: 4,5 gr. Br.: 3,5 kl. Br.: o. Dm.: m. Dm.: u. Dm.: gr. Uf.:		See oder Moor? Acker, Haide, Wald? Offene Ansiedelung, Höhle, Pfahlbau? Befestigung?	Dolmen, Ganggrab, Riesenbett? Stein- oder Erdhügel? Flachgrab?	Leichenbeisetzung? (hockend, gestreckt od. Schädelgrab?) Partielle oder totale Verbrennung? Mit Beigabe von Tierknochen?		1572 ccl,
Hhe.: Lge.: 6,2 gr. Br.: 4,9 kl. Br.: o. Dm.: m. Dm.: u. Dm.: gr. Uf.:		See oder Moor? Acker, Haide, Wald? Offene Ansiedelung, Höhle, Pfahlbau? Befestigung?	Dolmen, Ganggrab, Riesenbett? Stein- oder Erdhügel? Flachgrab?	Leichenbeisetzung? (hockend, gestreckt od. Schädelgrab?) Partielle oder totale Verbrennung? Mit Beigabe von Tierknochen?		1572 ccl,
Hhe.: Lge.: 6 gr. Br.: 4,2 kl. Br.: o. Dm.: m. Dm.: u. Dm.: gr. Uf.:		See oder Moor? Acker, Haide, Wald? Offene Ansiedelung, Höhle, Pfahlbau? Befestigung?	Dolmen, Ganggrab, Riesenbett? Stein- oder Erdhügel? Flachgrab?	Leichenbeisetzung? (hockend, gestreckt od. Schädelgrab?) Partielle oder totale Verbrennung? Mit Beigabe von Tierknochen?		1572 ccl,
Hhe.: Lge.: 6,7 gr. Br.: 4,1 kl. Br.: o. Dm.: m. Dm.: u. Dm.: gr. Uf.:		See oder Moor? Acker, Haide, Wald? Offene Ansiedelung, Höhle, Pfahlbau? Befestigung?	Dolmen, Ganggrab, Riesenbett? Stein- oder Erdhügel? Flachgrab?	Leichenbeisetzung? (hockend, gestreckt od. Schädelgrab?) Partielle oder totale Verbrennung? Mit Beigabe von Tierknochen?		1572 ccl,
Hhe.: Lge.: 7,6 gr. Br.: 3,85 kl. Br.: o. Dm.: m. Dm.: u. Dm.: gr. Uf.:		See oder Moor? Acker, Haide, Wald? Offene Ansiedelung, Höhle, Pfahlbau? Befestigung?	Dolmen, Ganggrab, Riesenbett? Stein- oder Erdhügel? Flachgrab?	Leichenbeisetzung? (hockend, gestreckt od. Schädelgrab?) Partielle oder totale Verbrennung? Mit Beigabe von Tierknochen?		1572 ccl,
Hhe.: Lge.: 6,5 gr. Br.: 5,2 kl. Br.: o. Dm.: m. Dm.: u. Dm.: gr. Uf.:		See oder Moor? Acker, Haide, Wald? Offene Ansiedelung, Höhle, Pfahlbau? Befestigung?	Dolmen, Ganggrab, Riesenbett? Stein- oder Erdhügel? Flachgrab?	Leichenbeisetzung? (hockend, gestreckt od. Schädelgrab?) Partielle oder totale Verbrennung? Mit Beigabe von Tierknochen?		

1. Nummer.	2. Fundort.	3. Zeichnung.	4. Gegenstand, dessen Art, Form, Ornament und Erhaltungs-Zustand.	Material u. Farbe.
Laufende Nr. 1815. Acten-Nr. 944.91. Inventar-Nr. II 31.92. Frühere Nr. 304.	Ort: Leidersbach. Kreis: B.A. Obernburg. Regierungsbezirk: Unterfranken. Land: Bayern.	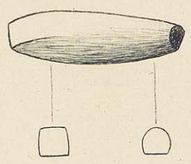	Massiver Meissel mit einer nach der Schneide hin gekrümmten Seitenfläche. Über derselben ist der Meissel hoch gewölbt, an der Schneide aber vierkantig; gut erhalten.	Gestein: grau. (Flint:) Metall: Thon: Glas: Org. Subst.:
Laufende Nr. 1816. Acten-Nr. Inventar-Nr. Frühere Nr. 358.	Ort: Leidersbach. Kreis: Regierungsbezirk: Land:		Ziemlich schmaler, massiver Meissel mit einer ebenen u. einer hoch gewölbten Seite; Schneide und Bahnende sind bestossen.	Gestein: grau. (Flint:) Metall: Thon: Glas: Org. Subst.:
Laufende Nr. 1817. Acten-Nr. Inventar-Nr. Frühere Nr. 359.	Ort: Leidersbach. Kreis: Regierungsbezirk: Land:	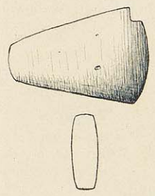	Kleines, flaches Beil mit 4 scharfen Seitenkanten, breiter, beschädigter Schneide und ziemlich schmalem Bahn-Ende; gut geschliffen.	Gestein: granbraun. (Flint:) Metall: Thon: Glas: Org. Subst.:
Laufende Nr. 1818. Acten-Nr. Inventar-Nr. Frühere Nr. 151.	Ort: Leidersbach. Kreis: Regierungsbezirk: Land:		Desgl.	Gestein: grau. (Flint:) Metall: Thon: Glas: Org. Subst.:
Laufende Nr. 1819. Acten-Nr. Inventar-Nr. Frühere Nr. 248.	Ort: Leidersbach. Kreis: Regierungsbezirk: Land:		Desgl., aber ganz klein und wohlerhalten.	Gestein: grau. (Flint:) Metall: Thon: Glas: Org. Subst.:
Laufende Nr. 1820. Acten-Nr. Inventar-Nr. Frühere Nr. 209.	Ort: Leidersbach. Kreis: Regierungsbezirk: Land:		Kleines, flaches Beil, ähnlich wie No. 1817 u. 1818, aber weniger gut poliert und mit abgestumpften Seitenkanten versehen.	Gestein: grau. (Flint:) Metall: Thon: Glas: Org. Subst.:
Laufende Nr. 1821. Acten-Nr. Inventar-Nr. Frühere Nr. 149.	Ort: Leidersbach. Kreis: Regierungsbezirk: Land:		Desgl.	Gestein: grau. (Flint:) Metall: Thon: Glas: Org. Subst.:

6. Maasse.	7. Zugehörige Funde.	8. Art der Fundstätte.		9. Bestattungsart.	10. Bemerkungen.	11. Vorbesitzer, Jahr und Art der Erwerbung.
Hhe.: 3 cm Lge.: 11 gr. Br.: 2,6 kl. Br.: o. Dm.: m. Dm.: u. Dm.: gr. Uf.:		See oder Moor? Acker, Haide, Wald? Offene Ansiedelung, Höhle, Pfahlbau? Befestigung?	Dolmen, Ganggrab, Riesenbett? Stein- oder Erdhügel? Flachgrab?	Leichenbeisetzung? (hockend, gestreckt od. Schädelgrab?) Partielle oder totale Verbrennung? Mit Beigabe von Tierknochen?		Slg. Thomas. E.3. II 173.91. 1572 vdL,
Hhe.: 2,4 Lge.: 11 gr. Br.: 2,7 kl. Br.: o. Dm.: m. Dm.: u. Dm.: gr. Uf.:		See oder Moor? Acker, Haide, Wald? Offene Ansiedelung, Höhle, Pfahlbau? Befestigung?	Dolmen, Ganggrab, Riesenbett? Stein- oder Erdhügel? Flachgrab?	Leichenbeisetzung? (hockend, gestreckt od. Schädelgrab?) Partielle oder totale Verbrennung? Mit Beigabe von Tierknochen?		1572 vdL,
Hhe.: Lge.: 8,1 gr. Br.: 5 kl. Br.: 2,3 o. Dm.: m. Dm.: u. Dm.: gr. Uf.:		See oder Moor? Acker, Haide, Wald? Offene Ansiedelung, Höhle, Pfahlbau? Befestigung?	Dolmen, Ganggrab, Riesenbett? Stein- oder Erdhügel? Flachgrab?	Leichenbeisetzung? (hockend, gestreckt od. Schädelgrab?) Partielle oder totale Verbrennung? Mit Beigabe von Tierknochen?		
Hhe.: Lge.: 6,8 gr. Br.: 4,7 kl. Br.: o. Dm.: m. Dm.: u. Dm.: gr. Uf.:		See oder Moor? Acker, Haide, Wald? Offene Ansiedelung, Höhle, Pfahlbau? Befestigung?	Dolmen, Ganggrab, Riesenbett? Stein- oder Erdhügel? Flachgrab?	Leichenbeisetzung? (hockend, gestreckt od. Schädelgrab?) Partielle oder totale Verbrennung? Mit Beigabe von Tierknochen?		1572 vdL,
Hhe.: Lge.: 4,5 gr. Br.: 4,1 kl. Br.: o. Dm.: m. Dm.: u. Dm.: gr. Uf.:		See oder Moor? Acker, Haide, Wald? Offene Ansiedelung, Höhle, Pfahlbau? Befestigung?	Dolmen, Ganggrab, Riesenbett? Stein- oder Erdhügel? Flachgrab?	Leichenbeisetzung? (hockend, gestreckt od. Schädelgrab?) Partielle oder totale Verbrennung? Mit Beigabe von Tierknochen?		
Hhe.: Lge.: 6,6 gr. Br.: 4,5 kl. Br.: o. Dm.: m. Dm.: u. Dm.: gr. Uf.:		See oder Moor? Acker, Haide, Wald? Offene Ansiedelung, Höhle, Pfahlbau? Befestigung?	Dolmen, Ganggrab, Riesenbett? Stein- oder Erdhügel? Flachgrab?	Leichenbeisetzung? (hockend, gestreckt od. Schädelgrab?) Partielle oder totale Verbrennung? Mit Beigabe von Tierknochen?		1572 vdL,
Hhe.: Lge.: 6,2 gr. Br.: 4,3 kl. Br.: o. Dm.: m. Dm.: u. Dm.: gr. Uf.:		See oder Moor? Acker, Haide, Wald? Offene Ansiedelung, Höhle, Pfahlbau? Befestigung?	Dolmen, Ganggrab, Riesenbett? Stein- oder Erdhügel? Flachgrab?	Leichenbeisetzung? (hockend, gestreckt od. Schädelgrab?) Partielle oder totale Verbrennung? Mit Beigabe von Tierknochen?		9 Feb 1984 1572 vdL,

1. Nummer.	2. Fundort.	3. Zeichnung.	4. Gegenstand, dessen Art, Form, Ornament und Erhaltungs-Zustand.	5. Material u. Farbe.
Laufende Nr. 1822. Acten-Nr. 944.91. Inventar-Nr. I 31.92. Frühere Nr. 249.	Ort: Leidersbach. Kreis: B.A. Obernburg. Regierungsbezirk: Unterfranken. Land: Bayern.		Kleines, ziemlich massives Beil mit abgerundeten Seitenkanten, von der Schneide nach dem Bahnende hin allmählich schmaler werdend; gut erhalten.	Gestein: grau. (Flint:) Metall: Thon: Glas: Org. Subst.:
Laufende Nr. 1823. Acten-Nr. Inventar-Nr. Frühere Nr. 183.	Ort: Ebersbach. Kreis: B.A. Obernburg. Regierungsbezirk: Land:		Hohlmeissel, ziemlich massiv, mit breiter Schneide und schmalem Bahnende; gut erhalten.	Gestein: grau. (Flint:) Metall: Thon: Glas: Org. Subst.:
Laufende Nr. 1824. Acten-Nr. Inventar-Nr. Frühere Nr. 245.	Ort: Ebersbach. Kreis: Regierungsbezirk: Land:		Massiver schmaler Meissel, auf einer Seite eben, auf der andern hoch gewölbt, nach dem Bahnende hin verjüngt; wohlerhalten.	Gestein: grau. (Flint:) Metall: Thon: Glas: Org. Subst.:
Laufende Nr. 1825. Acten-Nr. Inventar-Nr. Frühere Nr. 148.	Ort: Ebersbach. Kreis: Regierungsbezirk: Land:		Desgl., aber kleiner.	Gestein: grau. (Flint:) Metall: Thon: Glas: Org. Subst.:
Laufende Nr. 1826. Acten-Nr. Inventar-Nr. Frühere Nr. 184.	Ort: Ebersbach. Kreis: Regierungsbezirk: Land:	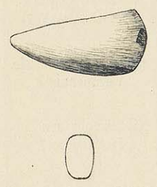	Massives Beil, von der Schneide nach dem Bahnende hin spitz verlaufend, mit abgestumpften Seitenkanten; gut erhalten.	Gestein: grau. (Flint:) Metall: Thon: Glas: Org. Subst.:
Laufende Nr. 1827. Acten-Nr. Inventar-Nr. Frühere Nr. 185.	Ort: Ebersbach. Kreis: Regierungsbezirk: Land:	 Mittl. Querschn.	Desgl., aber etwas flacher, poliert, und mit abgerundeten Schmalseiten versehen.	Gestein: schwärzl. (Flint:) Metall: Thon: Glas: Org. Subst.:
Laufende Nr. 1828. Acten-Nr. Inventar-Nr. Frühere Nr. 186. 291.	Ort: Ebersbach. Kreis: Regierungsbezirk: Land:	 a.	a: Kleines, ziemlich massives Beil mit abgestumpften Seitenkanten, mehrfach beschädigt u. an d. Schneide wenig breiter als am Bahnende. Lge. 8,4; Br. 3,8 cm b: Bruchst. eines grossen, flachen Beiles mit spitzem Bahnende. Lge. 8; gr. Br. 5,3 cm	Gestein: grau. (Flint:) Metall: Thon: Glas: Org. Subst.:

6. Maasse.	7. Zugehörige Funde.	8. Art der Fundstätte.		9. Bestattungsart.	10. Bemerkungen.	11. Vorbesitzer, Jahr und Art der Erwerbung.
Hhe.: Lge.: 5 cm gr. Br.: 4,2 kl. Br.: o. Dm.: m. Dm.: u. Dm.: gr. Uf.:		See oder Moor? Acker, Haide, Wald? Offene Ansiedelung, Höhle, Pfahlbau? Befestigung?	Dolmen, Ganggrab, Riesenbett? Stein- oder Erdhügel? Flachgrab?	Leichenbeisetzung? (hockend, gestreckt od. Schädelgrab?) Partielle oder totale Verbrennung? Mit Beigabe von Tierknochen?		Slg. Thomas. E.J. II 173.91. 1522 ccl,
Hhe.: Lge.: 9,5 gr. Br.: 4,9 kl. Br.: o. Dm.: m. Dm.: u. Dm.: gr. Uf.:		See oder Moor? Acker, Haide, Wald? Offene Ansiedelung, Höhle, Pfahlbau? Befestigung?	Dolmen, Ganggrab, Riesenbett? Stein- oder Erdhügel? Flachgrab?	Leichenbeisetzung? (hockend, gestreckt od. Schädelgrab?) Partielle oder totale Verbrennung? Mit Beigabe von Tierknochen?		
Hhe.: 2,5 Lge.: 11,2 gr. Br.: 3,3 kl. Br.: o. Dm.: m. Dm.: u. Dm.: gr. Uf.:		See oder Moor? Acker, Haide, Wald? Offene Ansiedelung, Höhle, Pfahlbau? Befestigung?	Dolmen, Ganggrab, Riesenbett? Stein- oder Erdhügel? Flachgrab?	Leichenbeisetzung? (hockend, gestreckt od. Schädelgrab?) Partielle oder totale Verbrennung? Mit Beigabe von Tierknochen?		
Hhe.: Lge.: 9 gr. Br.: 3 kl. Br.: o. Dm.: m. Dm.: u. Dm.: gr. Uf.:		See oder Moor? Acker, Haide, Wald? Offene Ansiedelung, Höhle, Pfahlbau? Befestigung?	Dolmen, Ganggrab, Riesenbett? Stein- oder Erdhügel? Flachgrab?	Leichenbeisetzung? (hockend, gestreckt od. Schädelgrab?) Partielle oder totale Verbrennung? Mit Beigabe von Tierknochen?		
Hhe.: 2,5 Lge.: 9,5 gr. Br.: 4,3 kl. Br.: o. Dm.: m. Dm.: u. Dm.: gr. Uf.:		See oder Moor? Acker, Haide, Wald? Offene Ansiedelung, Höhle, Pfahlbau? Befestigung?	Dolmen, Ganggrab, Riesenbett? Stein- oder Erdhügel? Flachgrab?	Leichenbeisetzung? (hockend, gestreckt od. Schädelgrab?) Partielle oder totale Verbrennung? Mit Beigabe von Tierknochen?		
Hhe.: Lge.: 6,5 gr. Br.: 4,45 kl. Br.: o. Dm.: m. Dm.: u. Dm.: gr. Uf.:		See oder Moor? Acker, Haide, Wald? Offene Ansiedelung, Höhle, Pfahlbau? Befestigung?	Dolmen, Ganggrab, Riesenbett? Stein- oder Erdhügel? Flachgrab?	Leichenbeisetzung? (hockend, gestreckt od. Schädelgrab?) Partielle oder totale Verbrennung? Mit Beigabe von Tierknochen?		
Hhe.: Lge.: gr. Br.: kl. Br.: o. Dm.: m. Dm.: u. Dm.: gr. Uf.:		See oder Moor? Acker, Haide, Wald? Offene Ansiedelung, Höhle, Pfahlbau? Befestigung?	Dolmen, Ganggrab, Riesenbett? Stein- oder Erdhügel? Flachgrab?	Leichenbeisetzung? (hockend, gestreckt od. Schädelgrab?) Partielle oder totale Verbrennung? Mit Beigabe von Tierknochen?		

1. Nummer.	2. Fundort.	3. Zeichnung.	4. Gegenstand, dessen Art, Form, Ornament und Erhaltungs-Zustand.	5. Material u. Farbe.	6. Maasse.	7. Zugehörige Funde.	8. Art der Fundstätte.		9. Bestattungsart.	10. Bemerkungen.	11. Vorbesitzer, Jahr und Art der Erwerbung.
Laufende Nr. 1829. Acten-Nr. 944.91. Inventar-Nr. II 31.92. Frühere Nr. 329.	Ort: Volkersbrunn. Kreis: B.A. Obernburg. Regierungsbezirk: Unterfranken. Land: Bayern.		Beil mit stark gekrümmter Schneide, spitzem Bahnende u. leicht gewölbten Breitseiten. Die Schmalseiten sind einerseits abgerundet, andrerseits kantig begrenzt. Das Beil ist durchaus gut erhalten.	Gestein: grau. (Flint:) Metall: Thon: Glas: Org. Subst.:	Hhe.: Lge.: 13,3 cm gr. Br.: 5,1 kl. Br.: o. Dm.: m. Dm.: u. Dm.: gr. Uf.:		See oder Moor? Acker, Haide, Wald? Offene Ansiedelung, Höhle, Pfahlbau? Befestigung?	Dolmen, Ganggrab, Riesenbett? Stein- oder Erdhügel? Flachgrab?	Leichenbeisetzung? (hockend, gestreckt od. Schädelgrab?) Partielle oder totale Verbrennung? Mit Beigabe von Tierknochen?		Slg. Thomas. E.J. II 173.91.
Laufende Nr. 1830. Acten-Nr. Inventar-Nr. Frühere Nr. 331.	Ort: Volkersbrunn. Kreis: Regierungsbezirk: Land:		Vierkantiges, flachseitiges Beil od. Keil, am Bahnende am dicksten, an der Schneide stark beschädigt.	Gestein: grau. (Flint:) Metall: Thon: Glas: Org. Subst.:	Hhe.: 2,5 Lge.: 9,2 gr. Br.: 4 kl. Br.: o. Dm.: m. Dm.: u. Dm.: gr. Uf.:		See oder Moor? Acker, Haide, Wald? Offene Ansiedelung, Höhle, Pfahlbau? Befestigung?	Dolmen, Ganggrab, Riesenbett? Stein- oder Erdhügel? Flachgrab?	Leichenbeisetzung? (hockend, gestreckt od. Schädelgrab?) Partielle oder totale Verbrennung? Mit Beigabe von Tierknochen?		
Laufende Nr. 1831. Acten-Nr. Inventar-Nr. Frühere Nr. 180.	Ort: Volkersbrunn. Kreis: Regierungsbezirk: Land:		Kleines Beil mit breiter Schneide, ziemlich spitzem Bahnende und 4 stumpfen Seitenkanten; ziemlich gut erhalten.	Gestein: grau. (Flint:) Metall: Thon: Glas: Org. Subst.:	Hhe.: Lge.: 7,5 gr. Br.: 4,5 kl. Br.: o. Dm.: m. Dm.: u. Dm.: gr. Uf.:		See oder Moor? Acker, Haide, Wald? Offene Ansiedelung, Höhle, Pfahlbau? Befestigung?	Dolmen, Ganggrab, Riesenbett? Stein- oder Erdhügel? Flachgrab?	Leichenbeisetzung? (hockend, gestreckt od. Schädelgrab?) Partielle oder totale Verbrennung? Mit Beigabe von Tierknochen?		1572 cat,
Laufende Nr. 1832. Acten-Nr. Inventar-Nr. Frühere Nr. 320.	Ort: Volkersbrunn. Kreis: Regierungsbezirk: Land:	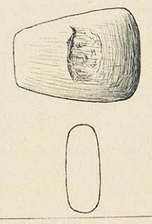	Breites, kurzes Beil mit abgerundeten Seitenflächen; ziemlich gut erhalten. Die Schneide ist sehr breit, das Bahnende etwas schmaler.	Gestein: schwarz. (Flint:) Metall: Thon: Glas: Org. Subst.:	Hhe.: Lge.: 8,6 gr. Br.: 6,5 kl. Br.: o. Dm.: m. Dm.: u. Dm.: gr. Uf.:		See oder Moor? Acker, Haide, Wald? Offene Ansiedelung, Höhle, Pfahlbau? Befestigung?	Dolmen, Ganggrab, Riesenbett? Stein- oder Erdhügel? Flachgrab?	Leichenbeisetzung? (hockend, gestreckt od. Schädelgrab?) Partielle oder totale Verbrennung? Mit Beigabe von Tierknochen?		1572 cat,
Laufende Nr. 1833. Acten-Nr. Inventar-Nr. Frühere Nr. 319.	Ort: Volkersbrunn. Kreis: Regierungsbezirk: Land:		Poliertes kleines Beil mit breiter Schneide, schmalem Bahnende, ziemlich flachen Breitseiten und 4 scharfen Seitenkanten; gut erhalten.	Gestein: schwärzl. (Flint:) Metall: Thon: Glas: Org. Subst.:	Hhe.: Lge.: 7 gr. Br.: 5,4 kl. Br.: o. Dm.: m. Dm.: u. Dm.: gr. Uf.:		See oder Moor? Acker, Haide, Wald? Offene Ansiedelung, Höhle, Pfahlbau? Befestigung?	Dolmen, Ganggrab, Riesenbett? Stein- oder Erdhügel? Flachgrab?	Leichenbeisetzung? (hockend, gestreckt od. Schädelgrab?) Partielle oder totale Verbrennung? Mit Beigabe von Tierknochen?		
Laufende Nr. 1834. Acten-Nr. Inventar-Nr. Frühere Nr. 313.	Ort: Volkersbrunn. Kreis: Regierungsbezirk: Land:		Desgl., aber kleiner und unpoliert, auch sind die Seitenkanten weniger scharf.	Gestein: grau. (Flint:) Metall: Thon: Glas: Org. Subst.:	Hhe.: Lge.: 6,2 gr. Br.: 4,5 kl. Br.: o. Dm.: m. Dm.: u. Dm.: gr. Uf.:		See oder Moor? Acker, Haide, Wald? Offene Ansiedelung, Höhle, Pfahlbau? Befestigung?	Dolmen, Ganggrab, Riesenbett? Stein- oder Erdhügel? Flachgrab?	Leichenbeisetzung? (hockend, gestreckt od. Schädelgrab?) Partielle oder totale Verbrennung? Mit Beigabe von Tierknochen?		
Laufende Nr. 1835. Acten-Nr. Inventar-Nr. Frühere Nr. 318.	Ort: Volkersbrunn. Kreis: Regierungsbezirk: Land:		Kleines, breites und wenig sorgfältig bearbeitetes Beil.	Gestein: grau. (Flint:) Metall: Thon: Glas: Org. Subst.:	Hhe.: Lge.: 5,2 gr. Br.: 4,3 kl. Br.: o. Dm.: m. Dm.: u. Dm.: gr. Uf.:		See oder Moor? Acker, Haide, Wald? Offene Ansiedelung, Höhle, Pfahlbau? Befestigung?	Dolmen, Ganggrab, Riesenbett? Stein- oder Erdhügel? Flachgrab?	Leichenbeisetzung? (hockend, gestreckt od. Schädelgrab?) Partielle oder totale Verbrennung? Mit Beigabe von Tierknochen?		1572 cat.

1. Nummer.	2. Fundort.	3. Zeichnung.	4. Gegenstand, dessen Art, Form, Ornament und Erhaltungs-Zustand.	5. Material u. Farbe.
Laufende Nr. 1836. Acten-Nr. 944.91. Inventar-Nr. II 31.92. Frühere Nr. 328.244.	Ort: Dornau. Kreis: Bz.A. Oberndorf. Regierungsbezirk: Unterfranken. Land: Bayern.	 a.	a: Kleiner breiter Meissel mit einer flachen und einer gewölbten, aber stark verwitterten Breitseite, am Bahnende beschädigt. Lge. 8; gr. Br. 4,1 cm b: Stark beschädigtes Beil von ähnlicher Form wie a. Lge. 9 cm	Gestein: grau. (Flint:) Metall: Thon: Glas: Org. Subst.:
Laufende Nr. 1837. Acten-Nr. Inventar-Nr. Frühere Nr. 267.	Ort: Dornau. Kreis: Regierungsbezirk: Land:		Beil mit ziemlich flachen Seiten, 4 scharfen Seitenkanten, breiter Schneide und schmalem Bahnende; gut erhalten.	Gestein: grau. (Flint:) Metall: Thon: Glas: Org. Subst.:
Laufende Nr. 1838. Acten-Nr. Inventar-Nr. Frühere Nr. 262.	Ort: Dornau. Kreis: Regierungsbezirk: Land:		Desgl., aber kleiner und poliert, aus weisslichem, dunkel gesprenkeltem Gestein.	Gestein: weisslich. (Flint:) Metall: Thon: Glas: Org. Subst.:
Laufende Nr. 1839. Acten-Nr. Inventar-Nr. Frühere Nr. 243.	Ort: Dornau. Kreis: Regierungsbezirk: Land:		Breites, stark beschädigtes Beil.	Gestein: grau. (Flint:) Metall: Thon: Glas: Org. Subst.:
Laufende Nr. 1840. Acten-Nr. Inventar-Nr. Frühere Nr. 204.	Ort: Dornau. Kreis: Regierungsbezirk: Land:	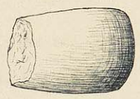	Beil, resp. Bruchstück eines solchen, mit stark beschädigtem Bahnende, abgerundeten Seiten und ziemlich breiter Schneide.	Gestein: grau. (Flint:) Metall: Thon: Glas: Org. Subst.:
Laufende Nr. 1841. Acten-Nr. Inventar-Nr. Frühere Nr. 373.	Ort: Kleinwallstadt Kreis: Bz.A. Obernburg. Regierungsbezirk: Land:		Beil mit spitzem Bahnende, abgerundeten Schmalseiten, gewölbten Breitseiten und breiter, scharfer u. etwas schiefer Schneide; gut erhalten.	Gestein: schwarzgrün (Flint:) Metall: Thon: Glas: Org. Subst.:
Laufende Nr. 1842. Acten-Nr. Inventar-Nr. Frühere Nr. 597.	Ort: Grosswallstadt Kreis: Bz.A. Obernburg. Regierungsbezirk: Land:	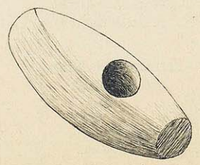	Beil mit weitem cylindrischem Stielloch, gut poliert und wohlerhalten.	Gestein: grau. (Flint:) Metall: Thon: Glas: Org. Subst.:

6. Maasse.	7. Zugehörige Funde.	8. Art der Fundstätte.		9. Bestattungsart.	10. Bemerkungen.	11. Vorbesitzer, Jahr und Art der Erwerbung.
Hhe.: Lge.: gr. Br.: kl. Br.: o. Dm.: m. Dm.: u. Dm.: gr. Uf.:		See oder Moor? Acker, Haide, Wald? Offene Ansiedelung, Höhle, Pfahlbau? Befestigung?	Dolmen, Ganggrab, Riesenbett? Stein- oder Erdhügel? Flachgrab?	Leichenbeisetzung? (hockend, gestreckt od. Schädelgrab?) Partielle oder totale Verbrennung? Mit Beigabe von Tierknochen?		Slg. Thomas. E.J. II 173.91.
Hhe.: Lge.: 6,5 gr. Br.: 5,4 kl. Br.: o. Dm.: m. Dm.: u. Dm.: gr. Uf.:		See oder Moor? Acker, Haide, Wald? Offene Ansiedelung, Höhle, Pfahlbau? Befestigung?	Dolmen, Ganggrab, Riesenbett? Stein- oder Erdhügel? Flachgrab?	Leichenbeisetzung? (hockend, gestreckt od. Schädelgrab?) Partielle oder totale Verbrennung? Mit Beigabe von Tierknochen?		
Hhe.: Lge.: 5,6 gr. Br.: 4,25 kl. Br.: o. Dm.: m. Dm.: u. Dm.: gr. Uf.:		See oder Moor? Acker, Haide, Wald? Offene Ansiedelung, Höhle, Pfahlbau? Befestigung?	Dolmen, Ganggrab, Riesenbett? Stein- oder Erdhügel? Flachgrab?	Leichenbeisetzung? (hockend, gestreckt od. Schädelgrab?) Partielle oder totale Verbrennung? Mit Beigabe von Tierknochen?		
Hhe.: Lge.: 7,6 gr. Br.: 5,7 kl. Br.: o. Dm.: m. Dm.: u. Dm.: gr. Uf.:		See oder Moor? Acker, Haide, Wald? Offene Ansiedelung, Höhle, Pfahlbau? Befestigung?	Dolmen, Ganggrab, Riesenbett? Stein- oder Erdhügel? Flachgrab?	Leichenbeisetzung? (hockend, gestreckt od. Schädelgrab?) Partielle oder totale Verbrennung? Mit Beigabe von Tierknochen?		
Hhe.: Lge.: 8,1 gr. Br.: 5,5 kl. Br.: o. Dm.: m. Dm.: u. Dm.: gr. Uf.:		See oder Moor? Acker, Haide, Wald? Offene Ansiedelung, Höhle, Pfahlbau? Befestigung?	Dolmen, Ganggrab, Riesenbett? Stein- oder Erdhügel? Flachgrab?	Leichenbeisetzung? (hockend, gestreckt od. Schädelgrab?) Partielle oder totale Verbrennung? Mit Beigabe von Tierknochen?		
Hhe.: Lge.: 12 gr. Br.: 5,2 kl. Br.: o. Dm.: m. Dm.: u. Dm.: gr. Uf.:		See oder Moor? Acker, Haide, Wald? Offene Ansiedelung, Höhle, Pfahlbau? Befestigung?	Dolmen, Ganggrab, Riesenbett? Stein- oder Erdhügel? Flachgrab?	Leichenbeisetzung? (hockend, gestreckt od. Schädelgrab?) Partielle oder totale Verbrennung? Mit Beigabe von Tierknochen?		
Hhe.: 4,4 Lge.: 14,5 gr. Br.: 4,5 kl. Br.: o. Dm.: m. Dm.: u. Dm.: gr. Uf.:		See oder Moor? Acker, Haide, Wald? Offene Ansiedelung, Höhle, Pfahlbau? Befestigung?	Dolmen, Ganggrab, Riesenbett? Stein- oder Erdhügel? Flachgrab?	Leichenbeisetzung? (hockend, gestreckt od. Schädelgrab?) Partielle oder totale Verbrennung? Mit Beigabe von Tierknochen?		

1. Nummer.	2. Fundort.	3. Zeichnung.	4. Gegenstand, dessen Art, Form, Ornament und Erhaltungs-Zustand.	5. Material u. Farbe.	6. Maasse.	7. Zugehörige Funde.	8. Art der Fundstätte.		9. Bestattungsart.	10. Bemerkungen.	11. Vorbesitzer, Jahr und Art der Erwerbung.
Laufende Nr. 1843. Acten-Nr. 944.91. Inventar-Nr. II 31.92. Frühere Nr. 374.	Ort: Hausen. Kreis: B.A. Obernburg. Regierungsbezirk: Unterfranken. Land: Bayern.		Beil oder Meissel mit einer ebenen und einer niedrig gewölbten Breitseite, von der Schneide nach dem etwas beschädigten Bahnende hin etwas schmaler werdend; ziml. gut erhalten.	Gestein: grau. (Flint:) Metall: Thon: Glas: Org. Subst.:	Hhe.: Lge.: 9 cm gr. Br.: 3,8 kl. Br.: o. Dm.: m. Dm.: u. Dm.: gr. Uf.:		See oder Moor? Acker, Haide, Wald? Offene Ansiedelung, Höhle, Pfahlbau? Befestigung?	Dolmen, Ganggrab, Riesenbett? Stein- oder Erdhügel? Flachgrab?	Leichenbeisetzung? (hockend, gestreckt od. Schädelgrab?) Partielle oder totale Verbrennung? Mit Beigabe von Tierknochen?		Hlg. Thomas. E.J. II 173.91.
Laufende Nr. 1844. Acten-Nr. Inventar-Nr. Frühere Nr. 173.	Ort: Hausen. Kreis: Regierungsbezirk: Land:	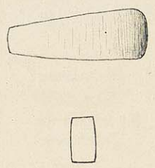	Keil aus grauem Gestein von rechteckigem Querschnitt u. mit ebenen Seiten; ganz gut erhalten.	Gestein: grau. (Flint:) Metall: Thon: Glas: Org. Subst.:	Hhe.: Lge.: 10,6 gr. Br.: 3,8 kl. Br.: o. Dm.: m. Dm.: u. Dm.: gr. Uf.:		See oder Moor? Acker, Haide, Wald? Offene Ansiedelung, Höhle, Pfahlbau? Befestigung?	Dolmen, Ganggrab, Riesenbett? Stein- oder Erdhügel? Flachgrab?	Leichenbeisetzung? (hockend, gestreckt od. Schädelgrab?) Partielle oder totale Verbrennung? Mit Beigabe von Tierknochen?		
Laufende Nr. 1845. Acten-Nr. Inventar-Nr. Frühere Nr. 153.	Ort: Hausen. Kreis: Regierungsbezirk: Land:	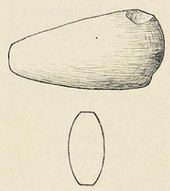	Dickes Beil mit ziemlich spitz zulaufendem Bahnende, stark gewölbten Breitseiten und beschädigter Schneide.	Gestein: grau. (Flint:) Metall: Thon: Glas: Org. Subst.:	Hhe.: Lge.: 11,6 gr. Br.: 5,5 kl. Br.: o. Dm.: m. Dm.: u. Dm.: gr. Uf.:		See oder Moor? Acker, Haide, Wald? Offene Ansiedelung, Höhle, Pfahlbau? Befestigung?	Dolmen, Ganggrab, Riesenbett? Stein- oder Erdhügel? Flachgrab?	Leichenbeisetzung? (hockend, gestreckt od. Schädelgrab?) Partielle oder totale Verbrennung? Mit Beigabe von Tierknochen?		
Laufende Nr. 1846. Acten-Nr. Inventar-Nr. Frühere Nr. 261.	Ort: Hausen. Kreis: Regierungsbezirk: Land:	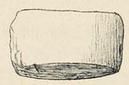	Kurzes, flaches Beil mit 4 scharfen Seitenkanten, am Bahnende bestossen und breiter als an der Schneide.	Gestein: grau. (Flint:) Metall: Thon: Glas: Org. Subst.:	Hhe.: Lge. 6,2 gr. Br.: 3,9 kl. Br.: o. Dm.: m. Dm.: u. Dm.: gr. Uf.:		See oder Moor? Acker, Haide, Wald? Offene Ansiedelung, Höhle, Pfahlbau? Befestigung?	Dolmen, Ganggrab, Riesenbett? Stein- oder Erdhügel? Flachgrab?	Leichenbeisetzung? (hockend, gestreckt od. Schädelgrab?) Partielle oder totale Verbrennung? Mit Beigabe von Tierknochen?		
Laufende Nr. 1847. Acten-Nr. Inventar-Nr. Frühere Nr. 276.	Ort: Hausen. Kreis: Regierungsbezirk: Land:		Kleines Beil mit flachen Seiten, 4 scharfen seitl. Kanten, an der Schneide etwas breiter als am Bahnende; gut erhalten mit etwas verwitterter Oberfläche.	Gestein: grau. (Flint:) Metall: Thon: Glas: Org. Subst.:	Hhe.: Lge.: 6,2 gr. Br.: 4 kl. Br.: o. Dm.: m. Dm.: u. Dm.: gr. Uf.:		See oder Moor? Acker, Haide, Wald? Offene Ansiedelung, Höhle, Pfahlbau? Befestigung?	Dolmen, Ganggrab, Riesenbett? Stein- oder Erdhügel? Flachgrab?	Leichenbeisetzung? (hockend, gestreckt od. Schädelgrab?) Partielle oder totale Verbrennung? Mit Beigabe von Tierknochen?		
Laufende Nr. 1848. Acten-Nr. Inventar-Nr. Frühere Nr. 155.	Ort: Hausen. Kreis: Regierungsbezirk: Land:		Kleines Beil, ziemlich dick, mit flachen Seiten, vierkantig u. an der Schneide etw. breiter als am Bahnende; gut erhalten.	Gestein: grau. (Flint:) Metall: Thon: Glas: Org. Subst.:	Hhe.: Lge.: 5,6 gr. Br.: 4 kl. Br.: o. Dm.: m. Dm.: u. Dm.: gr. Uf.:		See oder Moor? Acker, Haide, Wald? Offene Ansiedelung, Höhle, Pfahlbau? Befestigung?	Dolmen, Ganggrab, Riesenbett? Stein- oder Erdhügel? Flachgrab?	Leichenbeisetzung? (hockend, gestreckt od. Schädelgrab?) Partielle oder totale Verbrennung? Mit Beigabe von Tierknochen?		
Laufende Nr. 1849. Acten-Nr. Inventar-Nr. Frühere Nr. 277.	Ort: Hausen. Kreis: Regierungsbezirk: Land:		Desgl. mit etwas schiefer Schneide.	Gestein: grau. (Flint:) Metall: Thon: Glas: Org. Subst.:	Hhe.: Lge.: 5,8 gr. Br.: 3,5 kl. Br.: o. Dm.: m. Dm.: u. Dm.: gr. Uf.:		See oder Moor? Acker, Haide, Wald? Offene Ansiedelung, Höhle, Pfahlbau? Befestigung?	Dolmen, Ganggrab, Riesenbett? Stein- oder Erdhügel? Flachgrab?	Leichenbeisetzung? (hockend, gestreckt od. Schädelgrab?) Partielle oder totale Verbrennung? Mit Beigabe von Tierknochen?		

1. Nummer.	2. Fundort.	3. Zeichnung.	4. Gegenstand, dessen Art, Form, Ornament und Erhaltungs-Zustand.	5. Material u. Farbe.
Laufende Nr. 1850. Acten-Nr. 944. 91. Inventar-Nr. II 31. 92. Frühere Nr. 362.	Ort: Hausen. Kreis: B.A. Obernburg. Regierungsbezirk: Unterfranken. Land: Bayern.		Kleines Beil mit breiter Schneide und ziemlich schmalem Bahnende, mehrfach beschädigt. Die Seitenkanten sind abgestumpft.	Gestein: grau. (Flint:) Metall: Thon: Glas: Org. Subst.:
Laufende Nr. 1851. Acten-Nr. Inventar-Nr. Frühere Nr. 241.	Ort: Hausen. Kreis: Regierungsbezirk: Land:		Kleines dickes Beil mit breiter beschädigter Schneide, scharfen Seitenkanten und schmalem Bahnende, gut poliert.	Gestein: schwarz. (Flint:) Metall: Thon: Glas: Org. Subst.:
Laufende Nr. 1852. Acten-Nr. Inventar-Nr. Frühere Nr. 177.	Ort: Rossbach. Kreis: B.A. Obernburg. Regierungsbezirk: Land:	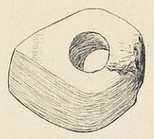	Kurzes, dickes und breites Beil von ungefähr rhombischer Form der Breitseiten mit weiter cylindrischer Durchbohrung, poliert u. stark beschädigt.	Gestein: grau. (Flint:) Metall: Thon: Glas: Org. Subst.:
Laufende Nr. 1853. Acten-Nr. Inventar-Nr. Frühere Nr. 176.	Ort: Rossbach. Kreis: Regierungsbezirk: Land:		Langer Meissel mit einer ebenen und einer hoch gewölbten Seite, nach dem Bahnende hin schmaler werdend; ziemlich gut erhalten.	Gestein: grau. (Flint:) Metall: Thon: Glas: Org. Subst.:
Laufende Nr. 1854. Acten-Nr. Inventar-Nr. Frühere Nr. 152.	Ort: Rossbach. Kreis: Regierungsbezirk: Land:	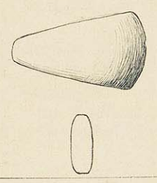	Ziemlich flaches Beil mit breiter Schneide, stumpfen Kanten und schmalem Bahnende; gut erhalten.	Gestein: grau. (Flint:) Metall: Thon: Glas: Org. Subst.:
Laufende Nr. 1855. Acten-Nr. Inventar-Nr. Frühere Nr. 174.	Ort: Rossbach. Kreis: Regierungsbezirk: Land:		Desgl., aber etwas kleiner dicker und schmaler.	Gestein: grau. (Flint:) Metall: Thon: Glas: Org. Subst.:
Laufende Nr. 1856. Acten-Nr. Inventar-Nr. Frühere Nr. 279.	Ort: Sommeran. Kreis: B.A. Obernburg. Regierungsbezirk: Land:		Beil von ähnlicher Form und Grösse wie No. 1854, aber etwas dicker und an den Schmalseiten abgerundet. Die Schneide ist völlig stumpf.	Gestein: schwärzl. (Flint:) Metall: Thon: Glas: Org. Subst.:

6. Maasse.	7. Zugehörige Funde.	8. Art der Fundstätte.		9. Bestattungsart.	10. Bemerkungen.	11. Vorbesitzer, Jahr und Art der Erwerbung.
Hhe.: Lge.: 8 cm gr. Br.: 5 kl. Br.: o. Dm.: m. Dm.: u. Dm.: gr. Uf.:		See oder Moor? Acker, Haide, Wald? Offene Ansiedelung, Höhle, Pfahlbau? Befestigung?	Dolmen, Ganggrab, Riesenbett? Stein- oder Erdhügel? Flachgrab?	Leichenbeisetzung? (hockend, gestreckt od. Schädelgrab?) Partielle oder totale Verbrennung? Mit Beigabe von Tierknochen?		Slg. Thomas. E.J. II 173. 91.
Hhe.: Lge.: 6 gr. Br.: 4,5 kl. Br.: o. Dm.: m. Dm.: u. Dm.: gr. Uf.:		See oder Moor? Acker, Haide, Wald? Offene Ansiedelung, Höhle, Pfahlbau? Befestigung?	Dolmen, Ganggrab, Riesenbett? Stein- oder Erdhügel? Flachgrab?	Leichenbeisetzung? (hockend, gestreckt od. Schädelgrab?) Partielle oder totale Verbrennung? Mit Beigabe von Tierknochen?		
Hhe.: 4 Lge.: 9 gr. Br.: 6 kl. Br.: o. Dm.: m. Dm.: u. Dm.: gr. Uf.:		See oder Moor? Acker, Haide, Wald? Offene Ansiedelung, Höhle, Pfahlbau? Befestigung?	Dolmen, Ganggrab, Riesenbett? Stein- oder Erdhügel? Flachgrab?	Leichenbeisetzung? (hockend, gestreckt od. Schädelgrab?) Partielle oder totale Verbrennung? Mit Beigabe von Tierknochen?		
Hhe.: 2,2 Lge.: 19,2 gr. Br.: 4 kl. Br.: o. Dm.: m. Dm.: u. Dm.: gr. Uf.:		See oder Moor? Acker, Haide, Wald? Offene Ansiedelung, Höhle, Pfahlbau? Befestigung?	Dolmen, Ganggrab, Riesenbett? Stein- oder Erdhügel? Flachgrab?	Leichenbeisetzung? (hockend, gestreckt od. Schädelgrab?) Partielle oder totale Verbrennung? Mit Beigabe von Tierknochen?		
Hhe.: Lge.: 9 gr. Br.: 5,1 kl. Br.: o. Dm.: m. Dm.: u. Dm.: gr. Uf.:		See oder Moor? Acker, Haide, Wald? Offene Ansiedelung, Höhle, Pfahlbau? Befestigung?	Dolmen, Ganggrab, Riesenbett? Stein- oder Erdhügel? Flachgrab?	Leichenbeisetzung? (hockend, gestreckt od. Schädelgrab?) Partielle oder totale Verbrennung? Mit Beigabe von Tierknochen?		
Hhe.: Lge.: 7,5 gr. Br.: 3,7 kl. Br.: o. Dm.: m. Dm.: u. Dm.: gr. Uf.:		See oder Moor? Acker, Haide, Wald? Offene Ansiedelung, Höhle, Pfahlbau? Befestigung?	Dolmen, Ganggrab, Riesenbett? Stein- oder Erdhügel? Flachgrab?	Leichenbeisetzung? (hockend, gestreckt od. Schädelgrab?) Partielle oder totale Verbrennung? Mit Beigabe von Tierknochen?		
Hhe.: Lge.: 9 gr. Br.: 4,9 kl. Br.: o. Dm.: m. Dm.: u. Dm.: gr. Uf.:		See oder Moor? Acker, Haide, Wald? Offene Ansiedelung, Höhle, Pfahlbau? Befestigung?	Dolmen, Ganggrab, Riesenbett? Stein- oder Erdhügel? Flachgrab?	Leichenbeisetzung? (hockend, gestreckt od. Schädelgrab?) Partielle oder totale Verbrennung? Mit Beigabe von Tierknochen?		1572 von,

1. Nummer.	2. Fundort.	3. Zeichnung.	4. Gegenstand, dessen Art, Form, Ornament und Erhaltungs-Zustand.	5. Material u. Farbe.
Laufende Nr. 1857. Acten-Nr. 944.91. Inventar-Nr. II 31.92. Frühere Nr. 351.	Ort: Hobbach. Kreis: B.A. Obernburg. Regierungsbezirk: Unterfranken. Land: Bayern.	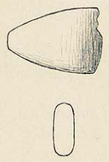	Kleines, gut poliertes Beilchen aus grünem Gestein (Dadeit) mit breiter, etwas beschädigter Schneide und schmalem Bahnende.	Gestein: grün. (Flint:) Metall: Thon: Glas: Org. Subst.:
Laufende Nr. 1858. Acten-Nr. Inventar-Nr. Frühere Nr. 350.	Ort: Hobbach. Kreis: Regierungsbezirk: Land:		Axt aus grauschwarzem Gestein mit cylindrischem Stielloch, nur an der Schneide sorgfältig bearbeitet und poliert; mehrfach beschädigt resp. unregelmässig bearbeitet.	Gestein: grau. (Flint:) Metall: Thon: Glas: Org. Subst.:
Laufende Nr. 1859. Acten-Nr. Inventar-Nr. Frühere Nr. 286.	Ort: Hobbach. Kreis: Regierungsbezirk: Land:		Breiter kurzer Meissel, auf einer Seite eben, auf der andern flach gewölbt; an der Schneide etwas beschädigt.	Gestein: grau. (Flint:) Metall: Thon: Glas: Org. Subst.:
Laufende Nr. 1860. Acten-Nr. Inventar-Nr. Frühere Nr. 283.	Ort: Hobbach. Kreis: Regierungsbezirk: Land:		Beil mit breiter Schneide und spitzem Bahnende, ziemlich flach und an den 4 Kanten abgestumpft; wohlerhalten.	Gestein: grau. (Flint:) Metall: Thon: Glas: Org. Subst.:
Laufende Nr. 1861. Acten-Nr. Inventar-Nr. Frühere Nr. 356.	Ort: Hobbach. Kreis: Regierungsbezirk: Land:		Dickes Beil, im Ganzen ziemlich schmal, mit spitzem Bahnende; gut erhalten.	Gestein: grau. (Flint:) Metall: Thon: Glas: Org. Subst.:
Laufende Nr. 1862. Acten-Nr. Inventar-Nr. Frühere Nr. 284.	Ort: Hobbach. Kreis: Regierungsbezirk: Land:		Ähnliches, aber kleineres und weniger gut bearbeitetes Beil.	Gestein: grau. (Flint:) Metall: Thon: Glas: Org. Subst.:
Laufende Nr. 1863. Acten-Nr. Inventar-Nr. Frühere Nr. 357.	Ort: Hobbach. Kreis: Regierungsbezirk: Land:		Kleines flaches Beil, im Ganzen ziemlich breit, mit 4 scharfen Seitenkanten; wohlerhalten.	Gestein: schwarz. (Flint:) Metall: Thon: Glas: Org. Subst.:

6. Maasse.	7. Zugehörige Funde.	8. Art der Fundstätte.		9. Bestattungsart.	10. Bemerkungen.	11. Vorbesitzer, Jahr und Art der Erwerbung.
Hhe.: Lge.: 4,8 cm gr. Br.: 3,5 kl. Br.: o. Dm.: m. Dm.: u. Dm.: gr. Uf.:		See oder Moor? Acker, Haide, Wald? Offene Ansiedelung, Höhle, Pfahlbau? Befestigung?	Dolmen, Ganggrab, Riesenbett? Stein- oder Erdhügel? Flachgrab?	Leichenbeisetzung? (hockend, gestreckt od. Schädelgrab?) Partielle oder totale Verbrennung? Mit Beigabe von Tierknochen?		Slg. Thomas. E.J. II 173.91.
Hhe.: 3,8 Lge.: 14 gr. Br.: 5 kl. Br.: o. Dm.: m. Dm.: u. Dm.: gr. Uf.:		See oder Moor? Acker, Haide, Wald? Offene Ansiedelung, Höhle, Pfahlbau? Befestigung?	Dolmen, Ganggrab, Riesenbett? Stein- oder Erdhügel? Flachgrab?	Leichenbeisetzung? (hockend, gestreckt od. Schädelgrab?) Partielle oder totale Verbrennung? Mit Beigabe von Tierknochen?		
Hhe.: Lge.: 8,1 gr. Br.: 4,4 kl. Br.: o. Dm.: m. Dm.: u. Dm.: gr. Uf.:		See oder Moor? Acker, Haide, Wald? Offene Ansiedelung, Höhle, Pfahlbau? Befestigung?	Dolmen, Ganggrab, Riesenbett? Stein- oder Erdhügel? Flachgrab?	Leichenbeisetzung? (hockend, gestreckt od. Schädelgrab?) Partielle oder totale Verbrennung? Mit Beigabe von Tierknochen?		
Hhe.: Lge.: 9,4 gr. Br.: 4,5 kl. Br.: o. Dm.: m. Dm.: u. Dm.: gr. Uf.:		See oder Moor? Acker, Haide, Wald? Offene Ansiedelung, Höhle, Pfahlbau? Befestigung?	Dolmen, Ganggrab, Riesenbett? Stein- oder Erdhügel? Flachgrab?	Leichenbeisetzung? (hockend, gestreckt od. Schädelgrab?) Partielle oder totale Verbrennung? Mit Beigabe von Tierknochen?		
Hhe.: Lge.: 11 gr. Br.: 4,4 kl. Br.: o. Dm.: m. Dm.: u. Dm.: gr. Uf.:		See oder Moor? Acker, Haide, Wald? Offene Ansiedelung, Höhle, Pfahlbau? Befestigung?	Dolmen, Ganggrab, Riesenbett? Stein- oder Erdhügel? Flachgrab?	Leichenbeisetzung? (hockend, gestreckt od. Schädelgrab?) Partielle oder totale Verbrennung? Mit Beigabe von Tierknochen?		
Hhe.: Lge.: 8,1 gr. Br.: 3,6 kl. Br.: o. Dm.: m. Dm.: u. Dm.: gr. Uf.:		See oder Moor? Acker, Haide, Wald? Offene Ansiedelung, Höhle, Pfahlbau? Befestigung?	Dolmen, Ganggrab, Riesenbett? Stein- oder Erdhügel? Flachgrab?	Leichenbeisetzung? (hockend, gestreckt od. Schädelgrab?) Partielle oder totale Verbrennung? Mit Beigabe von Tierknochen?		
Hhe.: Lge.: 6,1 gr. Br.: 4 kl. Br.: o. Dm.: m. Dm.: u. Dm.: gr. Uf.:		See oder Moor? Acker, Haide, Wald? Offene Ansiedelung, Höhle, Pfahlbau? Befestigung?	Dolmen, Ganggrab, Riesenbett? Stein- oder Erdhügel? Flachgrab?	Leichenbeisetzung? (hockend, gestreckt od. Schädelgrab?) Partielle oder totale Verbrennung? Mit Beigabe von Tierknochen?		

1. Nummer.	2. Fundort.	3. Zeichnung.	4. Gegenstand, dessen Art, Form, Ornament und Erhaltungs-Zustand.	5. Material u. Farbe.
Laufende Nr. 1864. Acten-Nr. 944.91. Inventar-Nr. I 31. 92. Frühere Nr. 354.	Ort: Hobbach. Kreis: B.A. Obernburg. Regierungsbezirk: Unterfranken. Land: Bayern.	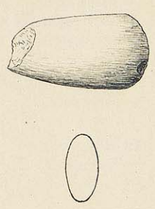	Dickes Beil von ovalem Querschnitte, an der Schneide und namentlich am Bahnende beschädigt.	Gestein: schwarzgrau. (Flint:) Metall: Thon: Glas: Org. Subst.:
Laufende Nr. 1865. Acten-Nr. Inventar-Nr. Frühere Nr. 366.	Ort: Hobbach. Kreis: Regierungsbezirk: Land:		Ziemk. dickes Beil mit breiter Schneide, abgerundeten resp. abgestumpften Seitenkanten und schmalem beschädigtem Bahnende.	Gestein: grau. (Flint:) Metall: Thon: Glas: Org. Subst.:
Laufende Nr. 1866. Acten-Nr. Inventar-Nr. Frühere Nr. 355.	Ort: Hobbach. Kreis: Regierungsbezirk: Land:		Flaches breites Beil mit wenig breiterer Schneide als das Bahnende; ziemk. gut erhalten.	Gestein: schwarzgrau. (Flint:) Metall: Thon: Glas: Org. Subst.:
Laufende Nr. 1867. Acten-Nr. Inventar-Nr. Frühere Nr. 285.	Ort: Hobbach. Kreis: Regierungsbezirk: Land:		Klopfstein, an 2 Seiten benutzt; gut erhalten.	Gestein: braun. (Flint:) Metall: Thon: Glas: Org. Subst.:
Laufende Nr. 1868. Acten-Nr. Inventar-Nr. Frühere Nr. 257.	Ort: Eichelsbach. ~~Eichelbach.~~ Kreis: B.A. Obernburg. Regierungsbezirk: Land:	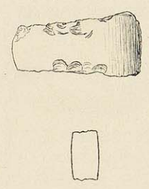	Kleines Beil aus weisslich-braunem Feuerstein, ziemlich dick, mit nn behauenen Schmalseiten und geschliffenen Breitseiten.	Gestein: [illegible] (Flint: gelblich.) Metall: Thon: Glas: Org. Subst.:
Laufende Nr. 1869. Acten-Nr. Inventar-Nr. Frühere Nr. 250.	Ort: Eichelbach. Kreis: Regierungsbezirk: Land:		Breites kleines Beil, ziemlich dünn, mit ebenen Seiten, 4 ziemk. scharfen Kanten, an der stark beschädigten Schneide wenig breiter als am Bahnende.	Gestein: schwarzgrau. (Flint:) Metall: Thon: Glas: Org. Subst.:
Laufende Nr. 1870. Acten-Nr. Inventar-Nr. Frühere Nr.	Ort: Eichelbach. Kreis: Regierungsbezirk: Land:		Desgl., aber ein wenig dicker und schmaler; ganz gut erhalten.	Gestein: grau. (Flint:) Metall: Thon: Glas: Org. Subst.:

6. Maasse.	7. Zugehörige Funde.	8. Art der Fundstätte.		9. Bestattungsart.	10. Bemerkungen.	11. Vorbesitzer, Jahr und Art der Erwerbung.
Hhe.: Lge.: 10,2 cm gr. Br.: 5,7 kl. Br.: o. Dm.: m. Dm.: u. Dm.: gr. Uf.:		See oder Moor? Acker, Haide, Wald? Offene Ansiedelung, Höhle, Pfahlbau? Befestigung?	Dolmen, Ganggrab, Riesenbett? Stein- oder Erdhügel? Flachgrab?	Leichenbeisetzung? (hockend, gestreckt od. Schädelgrab?) Partielle oder totale Verbrennung? Mit Beigabe von Tierknochen?		Slg. Thomas. E.J. I 173. 91.
Hhe.: Lge.: 10 gr. Br.: 5,6 kl. Br.: o. Dm.: m. Dm.: u. Dm.: gr. Uf.:		See oder Moor? Acker, Haide, Wald? Offene Ansiedelung, Höhle, Pfahlbau? Befestigung?	Dolmen, Ganggrab, Riesenbett? Stein- oder Erdhügel? Flachgrab?	Leichenbeisetzung? (hockend, gestreckt od. Schädelgrab?) Partielle oder totale Verbrennung? Mit Beigabe von Tierknochen?		
Hhe.: Lge.: 8,8 gr. Br.: 5,4 kl. Br.: o. Dm.: m. Dm.: u. Dm.: gr. Uf.:		See oder Moor? Acker, Haide, Wald? Offene Ansiedelung, Höhle, Pfahlbau? Befestigung?	Dolmen, Ganggrab, Riesenbett? Stein- oder Erdhügel? Flachgrab?	Leichenbeisetzung? (hockend, gestreckt od. Schädelgrab?) Partielle oder totale Verbrennung? Mit Beigabe von Tierknochen?		
Hhe.: Lge.: 9,5 gr. Br.: 6,3 kl. Br.: o. Dm.: m. Dm.: u. Dm.: gr. Uf.:		See oder Moor? Acker, Haide, Wald? Offene Ansiedelung, Höhle, Pfahlbau? Befestigung?	Dolmen, Ganggrab, Riesenbett? Stein- oder Erdhügel? Flachgrab?	Leichenbeisetzung? (hockend, gestreckt od. Schädelgrab?) Partielle oder totale Verbrennung? Mit Beigabe von Tierknochen?		
Hhe.: Lge.: 8,7 gr. Br.: 4,5 kl. Br.: o. Dm.: m. Dm.: u. Dm.: gr. Uf.:		See oder Moor? Acker, Haide, Wald? Offene Ansiedelung, Höhle, Pfahlbau? Befestigung?	Dolmen, Ganggrab, Riesenbett? Stein- oder Erdhügel? Flachgrab?	Leichenbeisetzung? (hockend, gestreckt od. Schädelgrab?) Partielle oder totale Verbrennung? Mit Beigabe von Tierknochen?		
Hhe.: Lge.: 5,9 gr. Br.: 4,9 kl. Br.: o. Dm.: m. Dm.: u. Dm.: gr. Uf.:		See oder Moor? Acker, Haide, Wald? Offene Ansiedelung, Höhle, Pfahlbau? Befestigung?	Dolmen, Ganggrab, Riesenbett? Stein- oder Erdhügel? Flachgrab?	Leichenbeisetzung? (hockend, gestreckt od. Schädelgrab?) Partielle oder totale Verbrennung? Mit Beigabe von Tierknochen?		1972 vol.
Hhe.: Lge.: 5,8 gr. Br.: 4 kl. Br.: o. Dm.: m. Dm.: u. Dm.: gr. Uf.:		See oder Moor? Acker, Haide, Wald? Offene Ansiedelung, Höhle, Pfahlbau? Befestigung?	Dolmen, Ganggrab, Riesenbett? Stein- oder Erdhügel? Flachgrab?	Leichenbeisetzung? (hockend, gestreckt od. Schädelgrab?) Partielle oder totale Verbrennung? Mit Beigabe von Tierknochen?		

1. Nummer.	2. Fundort.	3. Zeichnung.	4. Gegenstand, dessen Art, Form, Ornament und Erhaltungs-Zustand.	5. Material u. Farbe.
Laufende Nr. 1871. Acten-Nr. 944.91. Inventar-Nr. I 31.92. Frühere Nr. 275.	Ort: Eichelbach. Kreis: Bez. A. Oberburg. Regierungsbezirk: Unterfranken. Land: Bayern.		Kleiner, breiter und dünner Meissel, auf einer Seite eben, auf der andern niedrig gewölbt, mit beschädigter Schneide.	Gestein: grau. (Flint:) Metall: Thon: Glas: Org. Subst.:
Laufende Nr. 1872. Acten-Nr. Inventar-Nr. Frühere Nr. 286.	Ort: Eichelbach. Kreis: Regierungsbezirk: Land:	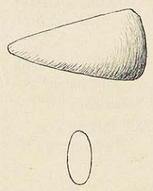	Gut poliertes Beil mit breiter Schneide, abgestumpften Seitenkanten und spitzem Bahnende; gut erhalten.	Gestein: schwarz. (Flint:) Metall: Thon: Glas: Org. Subst.:
Laufende Nr. 1873. Acten-Nr. Inventar-Nr. Frühere Nr. 301.	Ort: Eschau. Kreis: B.A. Oberburg. Regierungsbezirk: Land:		Desgl. mit stark gekrümmter Schneide.	Gestein: grau. (Flint:) Metall: Thon: Glas: Org. Subst.:
Laufende Nr. 1874. Acten-Nr. Inventar-Nr. Frühere Nr. 302.	Ort: Eschau. Kreis: Regierungsbezirk: Land:		Desgl. mit geraderer Schneide.	Gestein: grau. (Flint:) Metall: Thon: Glas: Org. Subst.:
Laufende Nr. 1875. Acten-Nr. Inventar-Nr. Frühere Nr. 288.	Ort: Eschau. Kreis: Regierungsbezirk: Land:		Dünnes Beil mit breiter Schneide, stumpfen Seitenkanten und schmalem Bahnende; gut erhalten.	Gestein: grau. (Flint:) Metall: Thon: Glas: Org. Subst.:
Laufende Nr. 1876. Acten-Nr. Inventar-Nr. Frühere Nr. 289.	Ort: Eschau. Kreis: Regierungsbezirk: Land:		Desgl., aber kleiner und weniger sorgfältig bearbeitet.	Gestein: grau. (Flint:) Metall: Thon: Glas: Org. Subst.:
Laufende Nr. 1877. Acten-Nr. Inventar-Nr. Frühere Nr. 290.	Ort: Eschau. Kreis: Regierungsbezirk: Land:		Kleines, gut poliertes Beil aus hellgrauem, blau u. rot schattiertem Gestein, ziemlich dick, mit breiter Schneide u. schmalem Bahnende; sehr gut erhalten.	Gestein: bläulich. (Flint:) Metall: Thon: Glas: Org. Subst.:

6. Maasse.	7. Zugehörige Funde.	8. Art der Fundstätte.		9. Bestattungsart.	10. Bemerkungen.	11. Vorbesitzer, Jahr und Art der Erwerbung.
Hhe.: Lge.: 7 cm gr. Br.: 4 kl. Br.: o. Dm.: m. Dm.: u. Dm.: gr. Uf.:		See oder Moor? Acker, Haide, Wald? Offene Ansiedelung, Höhle, Pfahlbau? Befestigung?	Dolmen, Ganggrab, Riesenbett? Stein- oder Erdhügel? Flachgrab?	Leichenbeisetzung? (hockend, gestreckt od. Schädelgrab?) Partielle oder totale Verbrennung? Mit Beigabe von Tierknochen?		Slg. Thomas. E.J. II 173.91.
Hhe.: Lge.: 8,6 gr. Br.: 5,2 kl. Br.: o. Dm.: m. Dm.: u. Dm.: gr. Uf.:		See oder Moor? Acker, Haide, Wald? Offene Ansiedelung, Höhle, Pfahlbau? Befestigung?	Dolmen, Ganggrab, Riesenbett? Stein- oder Erdhügel? Flachgrab?	Leichenbeisetzung? (hockend, gestreckt od. Schädelgrab?) Partielle oder totale Verbrennung? Mit Beigabe von Tierknochen?		
Hhe.: Lge.: 9,6 gr. Br.: 5,1 kl. Br.: o. Dm.: m. Dm.: u. Dm.: gr. Uf.:		See oder Moor? Acker, Haide, Wald? Offene Ansiedelung, Höhle, Pfahlbau? Befestigung?	Dolmen, Ganggrab, Riesenbett? Stein- oder Erdhügel? Flachgrab?	Leichenbeisetzung? (hockend, gestreckt od. Schädelgrab?) Partielle oder totale Verbrennung? Mit Beigabe von Tierknochen?		1572 c,
Hhe.: Lge.: 8 gr. Br.: 4,2 kl. Br.: o. Dm.: m. Dm.: u. Dm.: gr. Uf.:		See oder Moor? Acker, Haide, Wald? Offene Ansiedelung, Höhle, Pfahlbau? Befestigung?	Dolmen, Ganggrab, Riesenbett? Stein- oder Erdhügel? Flachgrab?	Leichenbeisetzung? (hockend, gestreckt od. Schädelgrab?) Partielle oder totale Verbrennung? Mit Beigabe von Tierknochen?		1572 vert,
Hhe.: Lge.: 8,2 gr. Br.: 5,8 kl. Br.: o. Dm.: m. Dm.: u. Dm.: gr. Uf.:		See oder Moor? Acker, Haide, Wald? Offene Ansiedelung, Höhle, Pfahlbau? Befestigung?	Dolmen, Ganggrab, Riesenbett? Stein- oder Erdhügel? Flachgrab?	Leichenbeisetzung? (hockend, gestreckt od. Schädelgrab?) Partielle oder totale Verbrennung? Mit Beigabe von Tierknochen?		1572 vert,
Hhe.: Lge.: 6,9 gr. Br.: 4,7 kl. Br.: o. Dm.: m. Dm.: u. Dm.: gr. Uf.:		See oder Moor? Acker, Haide, Wald? Offene Ansiedelung, Höhle, Pfahlbau? Befestigung?	Dolmen, Ganggrab, Riesenbett? Stein- oder Erdhügel? Flachgrab?	Leichenbeisetzung? (hockend, gestreckt od. Schädelgrab?) Partielle oder totale Verbrennung? Mit Beigabe von Tierknochen?		1572 vert,
Hhe.: Lge.: 6,45 gr. Br.: 4 kl. Br.: o. Dm.: m. Dm.: u. Dm.: gr. Uf.:		See oder Moor? Acker, Haide, Wald? Offene Ansiedelung, Höhle, Pfahlbau? Befestigung?	Dolmen, Ganggrab, Riesenbett? Stein- oder Erdhügel? Flachgrab?	Leichenbeisetzung? (hockend, gestreckt od. Schädelgrab?) Partielle oder totale Verbrennung? Mit Beigabe von Tierknochen?		1572 vert.

1. Nummer.	2. Fundort.	3. Zeichnung.	4. Gegenstand, dessen Art, Form, Ornament und Erhaltungs-Zustand.	5. Material u. Farbe.
Laufende Nr. 1878. Acten-Nr. 242.91. Inventar-Nr. II 31.92. Frühere Nr. 299.	Ort: Eschau. Kreis: B.A. Obernburg. Regierungsbezirk: Unterfranken. Land: Bayern.		Kleines Beil mit kurz angeschliffener Schneide, 4 ziemlich stumpfen, gleichlaufenden Kanten und flachen Seiten; gut erhalten.	Gestein: grau. (Flint:) Metall: Thon: Glas: Org. Subst.:
Laufende Nr. 1879. Acten-Nr. Inventar-Nr. Frühere Nr. 287.	Ort: Eschau. Kreis: Regierungsbezirk: Land:		Meissel mit einer ebenen und einer hoch gewölbten Seite, nach dem Bahnende hin schmaler werdend; ziemlich gut erhalten.	Gestein: grau. (Flint:) Metall: Thon: Glas: Org. Subst.:
Laufende Nr. 1880. Acten-Nr. Inventar-Nr. Frühere Nr. 370.	Ort: Elsenfeld. Kreis: Obernburg. Regierungsbezirk: Land:	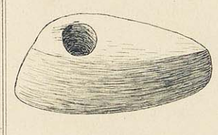	Sehr dicker Keil mit cylindrischer, etwas schräger Durchbohrung dicht an dem ausserordentlich starken Bahnende, welches ungeglättet ist, gut erhalten.	Gestein: grau. (Flint:) Metall: Thon: Glas: Org. Subst.:
Laufende Nr. 1881. Acten-Nr. Inventar-Nr. Frühere Nr. 363.	Ort: Schippach. Kreis: Obernburg. Regierungsbezirk: Land:	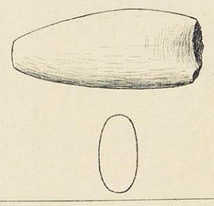	Grosses beilartiges Werkzeug von ovalem Querschnitt mit stark beschädigter Schneide und verwitterter Oberfläche.	Gestein: grau. (Flint:) Metall: Thon: Glas: Org. Subst.:
Laufende Nr. 1882. Acten-Nr. Inventar-Nr. Frühere Nr. 353.364a.	Ort: Schippach. Kreis: Regierungsbezirk: Land:	 a.	a: Kleines Beil aus grauem, weissgestreiftem Gestein von rechteckigem Querschnitt mit ebenen Seiten und nach der Schneide hin etwas divergierenden Kanten; poliert u. gut erhalten. b: Bruchstück eines dunkelgrauen Steinbeiles. Lge. 8,5 cm	Gestein: grau. (Flint:) Metall: Thon: Glas: Org. Subst.:
Laufende Nr. 1883. Acten-Nr. Inventar-Nr. Frühere Nr. 352.	Ort: Schmachtenberg. Kreis: Obernburg. Regierungsbezirk: Land:	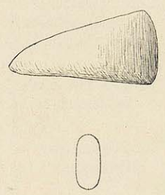	Beil aus grünem Gestein (Nephrit) mit breiter, gut zugeschliffener Schneide und spitzem Bahnende; sehr gut erhalten.	Gestein: grün. (Flint:) Metall: Thon: Glas: Org. Subst.:
Laufende Nr. 1884. Acten-Nr. Inventar-Nr. Frühere Nr. 606.	Ort: Bischbrunn. Kreis: Marktheidenfeld. Regierungsbezirk: Unterfranken. Land:		Kleines Beil mit ziemlich spitzem Bahnende und breiter Schneide; gut erhalten.	Gestein: grau. (Flint:) Metall: Thon: Glas: Org. Subst.:

6. Maasse.	7. Zugehörige Funde.	8. Art der Fundstätte.		9. Bestattungsart.	10. Bemerkungen.	11. Vorbesitzer, Jahr und Art der Erwerbung.
Hhe.: Lge.: 6,7 cm gr. Br.: 3,5 kl. Br.: o. Dm.: m. Dm.: u. Dm.: gr. Uf.:		See oder Moor? Acker, Haide, Wald? Offene Ansiedelung, Höhle, Pfahlbau? Befestigung?	Dolmen, Ganggrab, Riesenbett? Stein- oder Erdhügel? Flachgrab?	Leichenbeisetzung? (hockend, gestreckt od. Schädelgrab?) Partielle oder totale Verbrennung? Mit Beigabe von Tierknochen?		Slg. Thomas. E.J. II 173.91. 1572 vork.
Hhe.: 2,4 Lge.: 12,1 gr. Br.: 3,8 kl. Br.: o. Dm.: m. Dm.: u. Dm.: gr. Uf.:		See oder Moor? Acker, Haide, Wald? Offene Ansiedelung, Höhle, Pfahlbau? Befestigung?	Dolmen, Ganggrab, Riesenbett? Stein- oder Erdhügel? Flachgrab?	Leichenbeisetzung? (hockend, gestreckt od. Schädelgrab?) Partielle oder totale Verbrennung? Mit Beigabe von Tierknochen?		1572 vork.
Hhe.: 6,3 Lge.: 17 gr. Br.: 6,5 kl. Br.: o. Dm.: m. Dm.: u. Dm.: gr. Uf.:		See oder Moor? Acker, Haide, Wald? Offene Ansiedelung, Höhle, Pfahlbau? Befestigung?	Dolmen, Ganggrab, Riesenbett? Stein- oder Erdhügel? Flachgrab?	Leichenbeisetzung? (hockend, gestreckt od. Schädelgrab?) Partielle oder totale Verbrennung? Mit Beigabe von Tierknochen?		1572 vork.
Hhe.: Lge.: 13,3 gr. Br.: 6 kl. Br.: o. Dm.: m. Dm.: u. Dm.: gr. Uf.:		See oder Moor? Acker, Haide, Wald? Offene Ansiedelung, Höhle, Pfahlbau? Befestigung?	Dolmen, Ganggrab, Riesenbett? Stein- oder Erdhügel? Flachgrab?	Leichenbeisetzung? (hockend, gestreckt od. Schädelgrab?) Partielle oder totale Verbrennung? Mit Beigabe von Tierknochen?		
Hhe.: Lge.: a=4,1 gr. Br.: a=3,2 kl. Br.: o. Dm.: m. Dm.: u. Dm.: gr. Uf.:		See oder Moor? Acker, Haide, Wald? Offene Ansiedelung, Höhle, Pfahlbau? Befestigung?	Dolmen, Ganggrab, Riesenbett? Stein- oder Erdhügel? Flachgrab?	Leichenbeisetzung? (hockend, gestreckt od. Schädelgrab?) Partielle oder totale Verbrennung? Mit Beigabe von Tierknochen?		
Hhe.: Lge.: 9 gr. Br.: 4,9 kl. Br.: o. Dm.: m. Dm.: u. Dm.: gr. Uf.:		See oder Moor? Acker, Haide, Wald? Offene Ansiedelung, Höhle, Pfahlbau? Befestigung?	Dolmen, Ganggrab, Riesenbett? Stein- oder Erdhügel? Flachgrab?	Leichenbeisetzung? (hockend, gestreckt od. Schädelgrab?) Partielle oder totale Verbrennung? Mit Beigabe von Tierknochen?		1884 vorh.
Hhe.: Lge.: 7 gr. Br.: 4 kl. Br.: o. Dm.: m. Dm.: u. Dm.: gr. Uf.:		See oder Moor? Acker, Haide, Wald? Offene Ansiedelung, Höhle, Pfahlbau? Befestigung?	Dolmen, Ganggrab, Riesenbett? Stein- oder Erdhügel? Flachgrab?	Leichenbeisetzung? (hockend, gestreckt od. Schädelgrab?) Partielle oder totale Verbrennung? Mit Beigabe von Tierknochen?		

1. Nummer.	2. Fundort.	3. Zeichnung.	4. Gegenstand, dessen Art, Form, Ornament und Erhaltungs-Zustand.	5. Material u. Farbe.
Laufende Nr. 1885. Acten-Nr. 944.91. Inventar-Nr. II 31. 92. Frühere Nr. 608.	Ort: Bischbrunn. Kreis: Marktheidenfeld. Regierungsbezirk: Unterfranken. Land: Bayern.	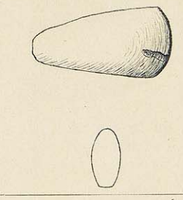	Beil mit schmalem Bahnende, hoch gewölbten Breitseiten und gekrümmter stumpfer Schneide; gut erhalten. Die Schmalseiten sind z. T. abgerundet, z. T. eben.	Gestein: grau. (Flint:) Metall: Thon: Glas: Org. Subst.:
Laufende Nr. 1886. Acten-Nr. Inventar-Nr. Frühere Nr. 607.	Ort: Bischbrunn. Kreis: Regierungsbezirk: Land:		Beil von ähnlichem Umriss wie das vorige, aber viel dünner und weniger sorgfältig bearbeitet; gut erhalten.	Gestein: grau. (Flint:) Metall: Thon: Glas: Org. Subst.:
Laufende Nr. 1887. Acten-Nr. Inventar-Nr. Frühere Nr. 50.	Ort: Unterwittbach. Kreis: Marktheidenfeld. Regierungsbezirk: Land:		Beil oder Keil, wenig sorgfältig bearbeitet u. beschädigt; vierkantig.	Gestein: grau. (Flint:) Metall: Thon: Glas: Org. Subst.:
Laufende Nr. 1888. Acten-Nr. Inventar-Nr. Frühere Nr. 49.	Ort: Karbach. Kreis: Marktheidenfeld. Regierungsbezirk: Land:		Desgl., aber breiter und dünner.	Gestein: grau. (Flint:) Metall: Thon: Glas: Org. Subst.:
Laufende Nr. 1889. Acten-Nr. Inventar-Nr. Frühere Nr. 327.	Ort: Weigoldshausen. Kreis: Schweinfurt. Regierungsbezirk: Unterfranken. Land:	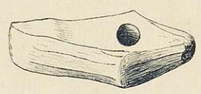	Facettierter, schön polierter Axthammer mit rundem Stielloch, an beiden Enden von dem Finder zum Klopfen benutzt, sonst gut erhalten. Die Schneide war zuerst scharf wie ein Messer.	Gestein: schwarz. (Flint:) Metall: Thon: Glas: Org. Subst.:
Laufende Nr. 1890. Acten-Nr. Inventar-Nr. Frühere Nr. 428.	Ort: Kissingen. Kreis: Kissingen. Regierungsbezirk: Unterfranken. Land:	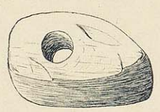	Dickes starkes Beil mit weiter runder Durchbohrung, stark beschädigt, doch sind Schneide, Schmalseiten und das breite Bahnende noch gut erhalten.	Gestein: grau. (Flint:) Metall: Thon: Glas: Org. Subst.:
Laufende Nr. 1891. Acten-Nr. Inventar-Nr. Frühere Nr. 429.	Ort: Kissingen. Kreis: Regierungsbezirk: Land:		Flachseitiges breites Beil mit wohlerhaltener Schneide, 4 scharfen Seitenkanten und stark beschädigtem Bahnende.	Gestein: grau. (Flint:) Metall: Thon: Glas: Org. Subst.:

6. Maasse.	7. Zugehörige Funde.	8. Art der Fundstätte.		9. Bestattungsart.	10. Bemerkungen.	11. Vorbesitzer, Jahr und Art der Erwerbung.
Hhe.: Lge.: 9,8 cm gr. Br.: 5 kl. Br.: o. Dm.: m. Dm.: u. Dm.: gr. Uf.:		See oder Moor? Acker, Haide, Wald? Offene Ansiedelung, Höhle, Pfahlbau? Befestigung?	Dolmen, Ganggrab, Riesenbett? Stein- oder Erdhügel? Flachgrab?	Leichenbeisetzung? (hockend, gestreckt od. Schädelgrab?) Partielle oder totale Verbrennung? Mit Beigabe von Tierknochen?		Slg. Thomas. E. J. II 173. 91. 1572 verk.
Hhe.: Lge.: 9 gr. Br.: 5 kl. Br.: o. Dm.: m. Dm.: u. Dm.: gr. Uf.:		See oder Moor? Acker, Haide, Wald? Offene Ansiedelung, Höhle, Pfahlbau? Befestigung?	Dolmen, Ganggrab, Riesenbett? Stein- oder Erdhügel? Flachgrab?	Leichenbeisetzung? (hockend, gestreckt od. Schädelgrab?) Partielle oder totale Verbrennung? Mit Beigabe von Tierknochen?		
Hhe.: Lge.: 9,4 gr. Br.: 3,8 kl. Br.: o. Dm.: m. Dm.: u. Dm.: gr. Uf.:		See oder Moor? Acker, Haide, Wald? Offene Ansiedelung, Höhle, Pfahlbau? Befestigung?	Dolmen, Ganggrab, Riesenbett? Stein- oder Erdhügel? Flachgrab?	Leichenbeisetzung? (hockend, gestreckt od. Schädelgrab?) Partielle oder totale Verbrennung? Mit Beigabe von Tierknochen?		1572 verk.,
Hhe.: Lge.: 7 gr. Br.: 3,7 kl. Br.: o. Dm.: m. Dm.: u. Dm.: gr. Uf.:		See oder Moor? Acker, Haide, Wald? Offene Ansiedelung, Höhle, Pfahlbau? Befestigung?	Dolmen, Ganggrab, Riesenbett? Stein- oder Erdhügel? Flachgrab?	Leichenbeisetzung? (hockend, gestreckt od. Schädelgrab?) Partielle oder totale Verbrennung? Mit Beigabe von Tierknochen?		
Hhe.: 4,3 Lge.: 16,9 gr. Br.: 5,2 kl. Br.: o. Dm.: m. Dm.: u. Dm.: gr. Uf.:		See oder Moor? Acker, Haide, Wald? Offene Ansiedelung, Höhle, Pfahlbau? Befestigung?	Dolmen, Ganggrab, Riesenbett? Stein- oder Erdhügel? Flachgrab?	Leichenbeisetzung? (hockend, gestreckt od. Schädelgrab?) Partielle oder totale Verbrennung? Mit Beigabe von Tierknochen?	Ins. mit einem Skelet gefunden.	
Hhe.: 3,5 Lge.: 11 gr. Br.: 5,1 kl. Br.: o. Dm.: m. Dm.: u. Dm.: gr. Uf.:		See oder Moor? Acker, Haide, Wald? Offene Ansiedelung, Höhle, Pfahlbau? Befestigung?	Dolmen, Ganggrab, Riesenbett? Stein- oder Erdhügel? Flachgrab?	Leichenbeisetzung? (hockend, gestreckt od. Schädelgrab?) Partielle oder totale Verbrennung? Mit Beigabe von Tierknochen?		
Hhe.: Lge.: 8,4 gr. Br.: 5,3 kl. Br.: o. Dm.: m. Dm.: u. Dm.: gr. Uf.:		See oder Moor? Acker, Haide, Wald? Offene Ansiedelung, Höhle, Pfahlbau? Befestigung?	Dolmen, Ganggrab, Riesenbett? Stein- oder Erdhügel? Flachgrab?	Leichenbeisetzung? (hockend, gestreckt od. Schädelgrab?) Partielle oder totale Verbrennung? Mit Beigabe von Tierknochen?		

1. Nummer.	2. Fundort.	3. Zeichnung.	4. Gegenstand, dessen Art, Form, Ornament und Erhaltungs-Zustand.	5. Material u. Farbe.
Laufende Nr. 1892. Acten-Nr. 944. 91. Inventar-Nr. I 31. 92. Frühere Nr. 687.	Ort: Wasserlos. Kreis: B.A. Alzenau. Regierungsbezirk: Unterfranken. Land: Bayern.		Vierkantiges Beil aus stark porösem Gestein, an der Schneide etwas breiter als am Bahnende; im Allgem. gut erhalten.	Gestein: gran. (Flint:) Metall: Thon: Glas: Org. Subst.:
Laufende Nr. 1893. Acten-Nr. Inventar-Nr. Frühere Nr. 688.	Ort: Wasserlos. Kreis: Regierungsbezirk: Land:		Kurzer, breiter Meissel, auf einer Seite eben, auf der andern flach gewölbt; poliert und gut erhalten.	Gestein: schwarz. (Flint:) Metall: Thon: Glas: Org. Subst.:
Laufende Nr. 1894. Acten-Nr. Inventar-Nr. Frühere Nr. 446.	Ort: Kleinkrotzenburg. Kreis: H. A. Offenbach. Regierungsbezirk: Starkenburg. Land: Grhzgt. Hessen.		Kleines Beil mit wenig divergierenden Schmalseiten, 4 scharfen Seitenkanten, ziemlich ebenen Seiten u. scharfer Schneide; etwas beschädigt.	Gestein: gran. (Flint:) Metall: Thon: Glas: Org. Subst.:
Laufende Nr. 1895. Acten-Nr. Inventar-Nr. Frühere Nr. 622.	Ort: Kleinkrotzenburg. Kreis: Regierungsbezirk: Land:		Kleines Beil mit gewölbten Breitseiten, breiter Schneide und ziemlich spitzem Bahnende, ziemlich gut erhalten.	Gestein: gran. (Flint:) Metall: Thon: Glas: Org. Subst.:
Laufende Nr. 1896. Acten-Nr. Inventar-Nr. Frühere Nr. 669.	Ort: Seligenstadt. Kreis: H. A. Offenbach. Regierungsbezirk: Land:	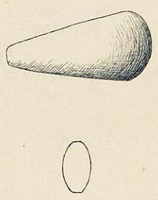	Schön poliertes Beil mit spitzem Bahnende, stark gewölbten Breitseiten und stumpfen Seitenkanten; gut erhalten.	Gestein: schwarz. (Flint:) Metall: Thon: Glas: Org. Subst.:
Laufende Nr. 1897. Acten-Nr. Inventar-Nr. Frühere Nr. 556.	Ort: Seligenstadt. Kreis: Regierungsbezirk: Land:	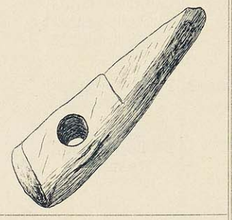	Langes Beil oder Hacke mit runder cylindrischer Durchbohrung, am Bahnende schräg, an der langen, ziemlich spitzen Schneide beschädigt; wenig sorgfältig gearbeitet.	Gestein: gran. (Flint:) Metall: Thon: Glas: Org. Subst.:
Laufende Nr. 1898. Acten-Nr. Inventar-Nr. Frühere Nr. 670.	Ort: Seligenstadt. Kreis: Regierungsbezirk: Land:		Plumpes, stark beschädigtes Beil mit runder cylindrischer Durchbohrung in der Nähe der Schneide und sehr breitem, abgerundetem Bahnende.	Gestein: gran. (Flint:) Metall: Thon: Glas: Org. Subst.:

6. Maasse.	7. Zugehörige Funde.	8. Art der Fundstätte.		9. Bestattungsart.	10. Bemerkungen.	11. Vorbesitzer, Jahr und Art der Erwerbung.
Hhe.: Lge.: 8,1 cm gr. Br.: 4,7 kl. Br.: o. Dm.: m. Dm.: u. Dm.: gr. Uf.:		See oder Moor? Acker, Haide, Wald? Offene Ansiedelung, Höhle, Pfahlbau? Befestigung?	Dolmen, Ganggrab, Riesenbett? Stein- oder Erdhügel? Flachgrab?	Leichenbeisetzung? (hockend, gestreckt od. Schädelgrab?) Partielle oder totale Verbrennung? Mit Beigabe von Tierknochen?		Slg. Thomas. E.J. II 173. 91. 1572 vorl. 1934 vorh.
Hhe.: Lge.: 6,5 gr. Br.: 5,9 kl. Br.: o. Dm.: m. Dm.: u. Dm.: gr. Uf.:		See oder Moor? Acker, Haide, Wald? Offene Ansiedelung, Höhle, Pfahlbau? Befestigung?	Dolmen, Ganggrab, Riesenbett? Stein- oder Erdhügel? Flachgrab?	Leichenbeisetzung? (hockend, gestreckt od. Schädelgrab?) Partielle oder totale Verbrennung? Mit Beigabe von Tierknochen?		
Hhe.: Lge.: 7,9 gr. Br.: 4,9 kl. Br.: o. Dm.: m. Dm.: u. Dm.: gr. Uf.:		See oder Moor? Acker, Haide, Wald? Offene Ansiedelung, Höhle, Pfahlbau? Befestigung?	Dolmen, Ganggrab, Riesenbett? Stein- oder Erdhügel? Flachgrab?	Leichenbeisetzung? (hockend, gestreckt od. Schädelgrab?) Partielle oder totale Verbrennung? Mit Beigabe von Tierknochen?		
Hhe.: Lge.: 6,1 gr. Br.: 4,9 kl. Br.: o. Dm.: m. Dm.: u. Dm.: gr. Uf.:		See oder Moor? Acker, Haide, Wald? Offene Ansiedelung, Höhle, Pfahlbau? Befestigung?	Dolmen, Ganggrab, Riesenbett? Stein- oder Erdhügel? Flachgrab?	Leichenbeisetzung? (hockend, gestreckt od. Schädelgrab?) Partielle oder totale Verbrennung? Mit Beigabe von Tierknochen?		
Hhe.: Lge.: 10,3 gr. Br.: 5 kl. Br.: o. Dm.: m. Dm.: u. Dm.: gr. Uf.:		See oder Moor? Acker, Haide, Wald? Offene Ansiedelung, Höhle, Pfahlbau? Befestigung?	Dolmen, Ganggrab, Riesenbett? Stein- oder Erdhügel? Flachgrab?	Leichenbeisetzung? (hockend, gestreckt od. Schädelgrab?) Partielle oder totale Verbrennung? Mit Beigabe von Tierknochen?		
Hhe.: 3 Lge.: 20 gr. Br.: 5,5 kl. Br.: o. Dm.: m. Dm.: u. Dm.: gr. Uf.:		See oder Moor? Acker, Haide, Wald? Offene Ansiedelung, Höhle, Pfahlbau? Befestigung?	Dolmen, Ganggrab, Riesenbett? Stein- oder Erdhügel? Flachgrab?	Leichenbeisetzung? (hockend, gestreckt od. Schädelgrab?) Partielle oder totale Verbrennung? Mit Beigabe von Tierknochen?		
Hhe.: 4,3 Lge.: 11,3 gr. Br.: 6,6 kl. Br.: o. Dm.: m. Dm.: u. Dm.: gr. Uf.:		See oder Moor? Acker, Haide, Wald? Offene Ansiedelung, Höhle, Pfahlbau? Befestigung?	Dolmen, Ganggrab, Riesenbett? Stein- oder Erdhügel? Flachgrab?	Leichenbeisetzung? (hockend, gestreckt od. Schädelgrab?) Partielle oder totale Verbrennung? Mit Beigabe von Tierknochen?		

1. Nummer.	2. Fundort.	3. Zeichnung.	4. Gegenstand, dessen Art, Form, Ornament und Erhaltungs-Zustand.	5. Material u. Farbe.
Laufende Nr. 1899. Acten-Nr. 944.91. Inventar-Nr. I 31.92. Frühere Nr. 443.	Ort: Froschhausen. Kreis: K. A. Offenbach. Regierungsbezirk: Starkenburg. Land: Grhzgtm. Hessen.		Grosses Bruchstück eines vierkantigen massiven Beiles mit scharfer Schneide; gut geschliffen.	Gestein: grau. (Flint:) Metall: Thon: Glas: Org. Subst.:
Laufende Nr. 1900. Acten-Nr. Inventar-Nr. Frühere Nr. 666.	Ort: Jügesheim. Kreis: Offenbach. Regierungsbezirk: Land:		Kleines Beil von dreieckiger Form mit scharfer Schneide und abgerundeten Seiten; gut poliert und erhalten.	Gestein: schwärzl. (Flint:) Metall: Thon: Glas: Org. Subst.:
Laufende Nr. 1901. Acten-Nr. Inventar-Nr. Frühere Nr. 701.	Ort: Dudenhofen. Kreis: Offenbach. Regierungsbezirk: Land:		Gut geglättetes, ziemlich massives Beil, aus einem Bruchstück eines facettierten Durchbohrten Beiles hergestellt. Die ehemalige Durchbohrung ist an dem Bahnende des neuen Stückes noch erkennbar.	Gestein: hellgrau. (Flint:) Metall: Thon: Glas: Org. Subst.:
Laufende Nr. 1902. Acten-Nr. Inventar-Nr. Frühere Nr. 660.	Ort: Dudenhofen. Kreis: Regierungsbezirk: Land:		Beil mit breiter gekrümmter Schneide, abgerundeten Seiten und ziemlich schmalem Bahnende; wohlerhalten.	Gestein: grau. (Flint:) Metall: Thon: Glas: Org. Subst.:
Laufende Nr. 1903. Acten-Nr. Inventar-Nr. Frühere Nr. 699.708.710.	Ort: Dudenhofen. Kreis: Regierungsbezirk: Land:	 a.	a: Breites flaches Beil aus bräunlichem, innen grauem Gestein; auf einer Seite stark beschädigt. Lge. 7,4; gr. Br. 5,4 cm bc: 2 Bruchstücke, Schneiden-Enden, von vierkantigen Steinbeilen. Lge. 6,5 cm	Gestein: (Flint:) Metall: Thon: Glas: Org. Subst.:
Laufende Nr. 1904. Acten-Nr. Inventar-Nr. Frühere Nr. 709.	Ort: Dudenhofen. Kreis: Regierungsbezirk: Land:		Meissel mit einer ebenen und einer flach gewölbten Seite, einer breiten Schneide und schmalem Bahnende; gut poliert u. wohlerhalten.	Gestein: grau. (Flint:) Metall: Thon: Glas: Org. Subst.:
Laufende Nr. 1905. Acten-Nr. Inventar-Nr. Frühere Nr. 700.	Ort: Dudenhofen. Kreis: Regierungsbezirk: Land:		Kleines scharfkantiges Beilchen, nach dem Bahnende hin schmaler werdend; gut poliert und erhalten.	Gestein: Dunkelgrau. (Flint:) Metall: Thon: Glas: Org. Subst.:

6. Maasse.	7. Zugehörige Funde.	8. Art der Fundstätte.		9. Bestattungsart.	10. Bemerkungen.	11. Vorbesitzer, Jahr und Art der Erwerbung.
Hhe.: 6 cm Lge.: 10 gr. Br.: 4,2 kl. Br.: o. Dm.: m. Dm.: u. Dm.: gr. Uf.:		See oder Moor? Acker, Haide, Wald? Offene Ansiedelung, Höhle, Pfahlbau? Befestigung?	Dolmen, Ganggrab, Riesenbett? Stein- oder Erdhügel? Flachgrab?	Leichenbeisetzung? (hockend, gestreckt od. Schädelgrab?) Partielle oder totale Verbrennung? Mit Beigabe von Tierknochen?		Slg. Thomas. E.V. II 173.91.
Hhe.: Lge.: 7,1 gr. Br.: 3,9 kl. Br.: o. Dm.: m. Dm.: u. Dm.: gr. Uf.:		See oder Moor? Acker, Haide, Wald? Offene Ansiedelung, Höhle, Pfahlbau? Befestigung?	Dolmen, Ganggrab, Riesenbett? Stein- oder Erdhügel? Flachgrab?	Leichenbeisetzung? (hockend, gestreckt od. Schädelgrab?) Partielle oder totale Verbrennung? Mit Beigabe von Tierknochen?		
Hhe.: 4,2 Lge.: 10,6 gr. Br.: 3 kl. Br.: o. Dm.: m. Dm.: u. Dm.: gr. Uf.:		See oder Moor? Acker, Haide, Wald? Offene Ansiedelung, Höhle, Pfahlbau? Befestigung?	Dolmen, Ganggrab, Riesenbett? Stein- oder Erdhügel? Flachgrab?	Leichenbeisetzung? (hockend, gestreckt od. Schädelgrab?) Partielle oder totale Verbrennung? Mit Beigabe von Tierknochen?		
Hhe.: Lge.: 9 gr. Br.: 4,75 kl. Br.: o. Dm.: m. Dm.: u. Dm.: gr. Uf.:		See oder Moor? Acker, Haide, Wald? Offene Ansiedelung, Höhle, Pfahlbau? Befestigung?	Dolmen, Ganggrab, Riesenbett? Stein- oder Erdhügel? Flachgrab?	Leichenbeisetzung? (hockend, gestreckt od. Schädelgrab?) Partielle oder totale Verbrennung? Mit Beigabe von Tierknochen?		
Hhe.: Lge.: gr. Br.: kl. Br.: o. Dm.: m. Dm.: u. Dm.: gr. Uf.:		See oder Moor? Acker, Haide, Wald? Offene Ansiedelung, Höhle, Pfahlbau? Befestigung?	Dolmen, Ganggrab, Riesenbett? Stein- oder Erdhügel? Flachgrab?	Leichenbeisetzung? (hockend, gestreckt od. Schädelgrab?) Partielle oder totale Verbrennung? Mit Beigabe von Tierknochen?		
Hhe.: Lge.: 8,4 gr. Br.: 5,2 kl. Br.: o. Dm.: m. Dm.: u. Dm.: gr. Uf.:		See oder Moor? Acker, Haide, Wald? Offene Ansiedelung, Höhle, Pfahlbau? Befestigung?	Dolmen, Ganggrab, Riesenbett? Stein- oder Erdhügel? Flachgrab?	Leichenbeisetzung? (hockend, gestreckt od. Schädelgrab?) Partielle oder totale Verbrennung? Mit Beigabe von Tierknochen?		
Hhe.: Lge.: 4,7 gr. Br.: 3 kl. Br.: o. Dm.: m. Dm.: u. Dm.: gr. Uf.:		See oder Moor? Acker, Haide, Wald? Offene Ansiedelung, Höhle, Pfahlbau? Befestigung?	Dolmen, Ganggrab, Riesenbett? Stein- oder Erdhügel? Flachgrab?	Leichenbeisetzung? (hockend, gestreckt od. Schädelgrab?) Partielle oder totale Verbrennung? Mit Beigabe von Tierknochen?		

1. Nummer.	2. Fundort.	3. Zeichnung.	4. Gegenstand, dessen Art, Form, Ornament und Erhaltungs-Zustand.	5. Material u. Farbe.
Laufende Nr. 1906. Acten-Nr. 944. 91. Inventar-Nr. II 31. 92. Frühere Nr. 332.	Ort: Langen. Kreis: K. A. Offenbach. Regierungsbezirk: Starkenburg. Land: Grhzgt. Hessen.		Schmaler Meissel mit hohem Rücken und einer ebenen Seite, nach dem Bahnende hin verjüngt; an beiden Enden etwas beschädigt.	Gestein: grau. (Flint:) Metall: Thon: Glas: Org. Subst.:
Laufende Nr. 1907. Acten-Nr. Inventar-Nr. Frühere Nr. 336.	Ort: Langen. Kreis: Regierungsbezirk: Land:		Massive Axt mit breitem Bahnende, rundcylindrischem Stielloch in der Mitte und etwas beschädigter Schneide.	Gestein: grau. (Flint:) Metall: Thon: Glas: Org. Subst.:
Laufende Nr. 1908. Acten-Nr. Inventar-Nr. Frühere Nr. 172.	Ort: Dreieichenhain. Kreis: Offenbach. Regierungsbezirk: Land:	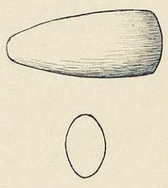	Massives Beil mit stark gewölbten Breitseiten und abgerundeten Kanten, scharfer Schneide und schmalem Bahnende; gut erhalten.	Gestein: grau. (Flint:) Metall: Thon: Glas: Org. Subst.:
Laufende Nr. 1909. Acten-Nr. Inventar-Nr. Frühere Nr. 435.	Ort: Zellhausen. Kreis: Offenbach. Regierungsbezirk: Land:		Kleines, vierkantiges, flaches Beil aus hellgrauem, längsgestreiftem Gestein; ganz gut erhalten. Die Schneide ist ein wenig schmaler als das Bahnende.	Gestein: hellgrau. (Flint:) Metall: Thon: Glas: Org. Subst.:
Laufende Nr. 1910. Acten-Nr. Inventar-Nr. Frühere Nr. 436.	Ort: Zellhausen. Kreis: Regierungsbezirk: Land:		Breites vierkantiges Beil mit flachen Seiten, von der Schneide nach dem Bahnende hin schmaler werdend; poliert u. gut erhalten.	Gestein: schwärzl. (Flint:) Metall: Thon: Glas: Org. Subst.:
Laufende Nr. 1911. Acten-Nr. Inventar-Nr. Frühere Nr. 434.	Ort: Zellhausen. Kreis: Regierungsbezirk: Land:		Ähnliches Beil wie das vorige, aber weniger scharfkantig und dünner; etwas beschädigt.	Gestein: schwärzl. (Flint:) Metall: Thon: Glas: Org. Subst.:
Laufende Nr. 1912. Acten-Nr. Inventar-Nr. Frühere Nr. 659. 711.	Ort: Hainhausen. Kreis: Offenbach. Regierungsbezirk: Land:		a: Ähnlich geformtes Beil wie die vorigen, aber kleiner. Lge. 5,5; Br. a. Bahnende = 3, a. der Schneide = 4,9 cm b: Kleines, gut poliertes Beil mit breiter Schneide u. spitzem Bahnende. Lge. 6,1; gr. Br. 4 cm Beide Stücke sind gut erhalten.	Gestein: schwärzl. (Flint:) Metall: Thon: Glas: Org. Subst.:

6. Maasse.	7. Zugehörige Funde.	8. Art der Fundstätte.		9. Bestattungsart.	10. Bemerkungen.	11. Vorbesitzer, Jahr und Art der Erwerbung.
Hhe.: 3,6 cm Lge.: 19 gr. Br.: 2,5 kl. Br.: o. Dm.: m. Dm.: u. Dm.: gr. Uf.:		See oder Moor? Acker, Haide, Wald? Offene Ansiedelung, Höhle, Pfahlbau? Befestigung?	Dolmen, Ganggrab, Riesenbett? Stein- oder Erdhügel? Flachgrab?	Leichenbeisetzung? (hockend, gestreckt od. Schädelgrab?) Partielle oder totale Verbrennung? Mit Beigabe von Tierknochen?		Slg. Thomas. E. J. II 173. 91.
Hhe.: 3,8 Lge.: 15 gr. Br.: 6,6 kl. Br.: o. Dm.: m. Dm.: u. Dm.: gr. Uf.:		See oder Moor? Acker, Haide, Wald? Offene Ansiedelung, Höhle, Pfahlbau? Befestigung?	Dolmen, Ganggrab, Riesenbett? Stein- oder Erdhügel? Flachgrab?	Leichenbeisetzung? (hockend, gestreckt od. Schädelgrab?) Partielle oder totale Verbrennung? Mit Beigabe von Tierknochen?		
Hhe.: Lge.: 12,5 gr. Br.: 5,5 kl. Br.: o. Dm.: m. Dm.: u. Dm.: gr. Uf.:		See oder Moor? Acker, Haide, Wald? Offene Ansiedelung, Höhle, Pfahlbau? Befestigung?	Dolmen, Ganggrab, Riesenbett? Stein- oder Erdhügel? Flachgrab?	Leichenbeisetzung? (hockend, gestreckt od. Schädelgrab?) Partielle oder totale Verbrennung? Mit Beigabe von Tierknochen?		
Hhe.: Lge. 6,6 gr. Br.: 3,3 kl. Br.: o. Dm.: m. Dm.: u. Dm.: gr. Uf.:		See oder Moor? Acker, Haide, Wald? Offene Ansiedelung, Höhle, Pfahlbau? Befestigung?	Dolmen, Ganggrab, Riesenbett? Stein- oder Erdhügel? Flachgrab?	Leichenbeisetzung? (hockend, gestreckt od. Schädelgrab?) Partielle oder totale Verbrennung? Mit Beigabe von Tierknochen?		
Hhe.: Lge.: 7,5 gr. Br.: 5,8 kl. Br.: o. Dm.: m. Dm.: u. Dm.: gr. Uf.:		See oder Moor? Acker, Haide, Wald? Offene Ansiedelung, Höhle, Pfahlbau? Befestigung?	Dolmen, Ganggrab, Riesenbett? Stein- oder Erdhügel? Flachgrab?	Leichenbeisetzung? (hockend, gestreckt od. Schädelgrab?) Partielle oder totale Verbrennung? Mit Beigabe von Tierknochen?		
Hhe.: Lge.: 6,9 gr. Br.: 5,4 kl. Br.: o. Dm.: m. Dm.: u. Dm.: gr. Uf.:		See oder Moor? Acker, Haide, Wald? Offene Ansiedelung, Höhle, Pfahlbau? Befestigung?	Dolmen, Ganggrab, Riesenbett? Stein- oder Erdhügel? Flachgrab?	Leichenbeisetzung? (hockend, gestreckt od. Schädelgrab?) Partielle oder totale Verbrennung? Mit Beigabe von Tierknochen?		
Hhe.: Lge.: gr. Br.: kl. Br.: o. Dm.: m. Dm.: u. Dm.: gr. Uf.:		See oder Moor? Acker, Haide, Wald? Offene Ansiedelung, Höhle, Pfahlbau? Befestigung?	Dolmen, Ganggrab, Riesenbett? Stein- oder Erdhügel? Flachgrab?	Leichenbeisetzung? (hockend, gestreckt od. Schädelgrab?) Partielle oder totale Verbrennung? Mit Beigabe von Tierknochen?		

1. Nummer.	2. Fundort.	3. Zeichnung.	4. Gegenstand, dessen Art, Form, Ornament und Erhaltungs-Zustand.	5. Material u. Farbe.
Laufende Nr. 1913. Acten-Nr. 944. 91. Inventar-Nr. II 31. 92. Frühere Nr. 402.	Ort: Eschollbrücken. Kreis: K. A. Darmstadt. Regierungsbezirk: Starkenburg. Land: Grhzgl. Hessen.		Massiver Meissel mit schmalem Bahnende, einer flachen, nach der runden Schneide hin gekrümmten und mit einer hoch gewölbten Seite; gut erhalten.	Gestein: grau. (Flint:) Metall: Thon: Glas: Org. Subst.:
Laufende Nr. 1914. Acten-Nr. Inventar-Nr. Frühere Nr. 398.	Ort: Eschollbrücken. Kreis: Regierungsbezirk: Land:		Meisselartiges, gut poliertes Beil, auf einer Breitseite und den Schmalseiten flach, auf der andern Breitseite etwas gewölbt, mit scharfer breiter Schneide und etwas schmalerem Bahnende; sehr gut erhalten.	Gestein: grau. (Flint:) Metall: Thon: Glas: Org. Subst.:
Laufende Nr. 1915. Acten-Nr. Inventar-Nr. Frühere Nr. 399.	Ort: Eschollbrücken. Kreis: Regierungsbezirk: Land:		Stark beschädigte kleine Axt mit einem Grat auf der Oberseite, welcher vielleicht eine Imitation einer Gussnaht ist, scharfer Schneide und rundcylindrischem Stielloch in der Mitte; gut poliert.	Gestein: grau. (Flint:) Metall: Thon: Glas: Org. Subst.:
Laufende Nr. 1916. Acten-Nr. Inventar-Nr. Frühere Nr. 403.	Ort: Eschollbrücken. Kreis: Regierungsbezirk: Land:		Schmales meisselartiges Gerät, wenig sorgfältig bearbeitet, aus grauem, weissgeädertem Gestein.	Gestein: grau. (Flint:) Metall: Thon: Glas: Org. Subst.:
Laufende Nr. 1917. Acten-Nr. Inventar-Nr. Frühere Nr. 400.	Ort: Eschollbrücken. Kreis: Regierungsbezirk: Land:	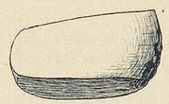	Massives, vierkantiges Beil mit flachen Seiten, an der Schneide sehr stark beschädigt.	Gestein: grau. (Flint:) Metall: Thon: Glas: Org. Subst.:
Laufende Nr. 1918. Acten-Nr. Inventar-Nr. Frühere Nr. 397.	Ort: Eschollbrücken. Kreis: Regierungsbezirk: Land:		Gut poliertes, ziemlich massives Beil mit breiter Schneide und schmalem Bahnende; die Seitenkanten sind z. T. abgestumpft. Das Beil ist vorzüglich erhalten.	Gestein: grau. (Flint:) Metall: Thon: Glas: Org. Subst.:
Laufende Nr. 1919. Acten-Nr. Inventar-Nr. Frühere Nr. 557.	Ort: Braunshardt. Kreis: K. A. Darmstadt. Regierungsbezirk: Land:		Beil von ähnlicher Form wie das vorige, aber wenig sorgfältig bearbeitet.	Gestein: grau. (Flint:) Metall: Thon: Glas: Org. Subst.:

6. Maasse.	7. Zugehörige Funde.	8. Art der Fundstätte.		9. Bestattungsart.	10. Bemerkungen.	11. Vorbesitzer, Jahr und Art der Erwerbung.
Hhe.: 3 cm Lge.: 13 gr. Br.: 2,9 kl. Br.: o. Dm.: m. Dm.: u. Dm.: gr. Uf.:		See oder Moor? Acker, Haide, Wald? Offene Ansiedelung, Höhle, Pfahlbau? Befestigung?	Dolmen, Ganggrab, Riesenbett? Stein- oder Erdhügel? Flachgrab?	Leichenbeisetzung? (hockend, gestreckt od. Schädelgrab?) Partielle oder totale Verbrennung? Mit Beigabe von Tierknochen?		Slg. Thomas. E. J. II 173. 91. 1577 ort,
Hhe.: Lge.: 14,5 gr. Br.: 6 kl. Br.: o. Dm.: m. Dm.: u. Dm.: gr. Uf.:		See oder Moor? Acker, Haide, Wald? Offene Ansiedelung, Höhle, Pfahlbau? Befestigung?	Dolmen, Ganggrab, Riesenbett? Stein- oder Erdhügel? Flachgrab?	Leichenbeisetzung? (hockend, gestreckt od. Schädelgrab?) Partielle oder totale Verbrennung? Mit Beigabe von Tierknochen?		1577 ort,
Hhe.: Lge.: 13 gr. Br.: 5 kl. Br.: o. Dm.: m. Dm.: u. Dm.: gr. Uf.:		See oder Moor? Acker, Haide, Wald? Offene Ansiedelung, Höhle, Pfahlbau? Befestigung?	Dolmen, Ganggrab, Riesenbett? Stein- oder Erdhügel? Flachgrab?	Leichenbeisetzung? (hockend, gestreckt od. Schädelgrab?) Partielle oder totale Verbrennung? Mit Beigabe von Tierknochen?		1577 ort,
Hhe.: Lge.: 11,8 gr. Br.: 3 kl. Br.: o. Dm.: m. Dm.: u. Dm.: gr. Uf.:		See oder Moor? Acker, Haide, Wald? Offene Ansiedelung, Höhle, Pfahlbau? Befestigung?	Dolmen, Ganggrab, Riesenbett? Stein- oder Erdhügel? Flachgrab?	Leichenbeisetzung? (hockend, gestreckt od. Schädelgrab?) Partielle oder totale Verbrennung? Mit Beigabe von Tierknochen?		
Hhe.: Lge.: 12 gr. Br.: 6 kl. Br.: o. Dm.: m. Dm.: u. Dm.: gr. Uf.:		See oder Moor? Acker, Haide, Wald? Offene Ansiedelung, Höhle, Pfahlbau? Befestigung?	Dolmen, Ganggrab, Rfesenbett? Stein- oder Erdhügel? Flachgrab?	Leichenbeisetzung? (hockend, gestreckt od. Schädelgrab?) Partielle oder totale Verbrennung? Mit Beigabe von Tierknochen?		1577 ort,
Hhe.: Lge.: 9 gr. Br.: 5,1 kl. Br.: o. Dm.: m. Dm.: u. Dm.: gr. Uf.:		See oder Moor? Acker, Haide, Wald? Offene Ansiedelung, Höhle, Pfahlbau? Befestigung?	Dolmen, Ganggrab, Riesenbett? Stein- oder Erdhügel? Flachgrab?	Leichenbeisetzung? (hockend, gestreckt od. Schädelgrab?) Partielle oder totale Verbrennung? Mit Beigabe von Tierknochen?		1577 ort,
Hhe.: Lge.: 10,3 gr. Br.: 5 kl. Br.: o. Dm.: m. Dm.: u. Dm.: gr. Uf.:		See oder Moor? Acker, Haide, Wald? Offene Ansiedelung, Höhle, Pfahlbau? Befestigung?	Dolmen, Ganggrab, Riesenbett? Stein- oder Erdhügel? Flachgrab?	Leichenbeisetzung? (hockend, gestreckt od. Schädelgrab?) Partielle oder totale Verbrennung? Mit Beigabe von Tierknochen?		

1. Nummer.	2. Fundort.	3. Zeichnung.	4. Gegenstand, dessen Art, Form, Ornament und Erhaltungs-Zustand.	5. Material u. Farbe.
Laufende Nr. 1920. Acten-Nr. 944.91. Inventar-Nr. I 31.92. Frühere Nr. 22.	Ort: Oberramstadt. Kreis: K.A. Darmstadt. Regierungsbezirk: Starkenburg. Land: Grhzt. Hessen.		Massiver Meissel mit einer ebenen und einer hoch gewölbten Seite; an der schräg angeschliffenen Schneide etwas beschädigt, sonst gut erhalten.	Gestein: grau. (Flint:) Metall: Thon: Glas: Org. Subst.:
Laufende Nr. 1921. Acten-Nr. Inventar-Nr. Frühere Nr. 596.	Ort: Niederramstadt Kreis: Darmstadt. Regierungsbezirk: Land:		Vierkantiges Beil mit konischer Durchbohrung in der Mitte und stumpfem Bahnende; sorgfältig geschliffen und gut erhalten.	Gestein: hellgrau. (Flint:) Metall: Thon: Glas: Org. Subst.:
Laufende Nr. 1922. Acten-Nr. Inventar-Nr. Frühere Nr. 499.	Ort: Griesheim. Kreis: Darmstadt. Regierungsbezirk: Land:		Längliches Beil mit ziemlich ebenen Seiten, 4 scharfen Seitenkanten und scharfer Schneide; poliert und wenig beschädigt. Die Seitenkanten convergieren ein wenig nach dem Bahnende hin.	Gestein: schwärzl. (Flint:) Metall: Thon: Glas: Org. Subst.:
Laufende Nr. 1923. Acten-Nr. Inventar-Nr. Frühere Nr. 450.	Ort: Griesheim. Kreis: Regierungsbezirk: Land:		Kleines Beil mit breiter, gekrümmter Schneide, schmalem Bahnende und 4 scharfen Seitenkanten; ziemlich flach und gut erhalten.	Gestein: grau. (Flint:) Metall: Thon: Glas: Org. Subst.:
Laufende Nr. 1924. Acten-Nr. Inventar-Nr. Frühere Nr. 408.	Ort: Griesheim. Kreis: Regierungsbezirk: Land:		Kleines, ziemlich flaches Beil mit breiter scharfer Schneide; gut erhalten.	Gestein: schwärzl. (Flint:) Metall: Thon: Glas: Org. Subst.:
Laufende Nr. 1925. Acten-Nr. Inventar-Nr. Frühere Nr. 451.	Ort: Griesheim. Kreis: Regierungsbezirk: Land:		dergl.	Gestein: schwärzl. (Flint:) Metall: Thon: Glas: Org. Subst.:
Laufende Nr. 1926. Acten-Nr. Inventar-Nr. Frühere Nr. 448.	Ort: Hahn. Kreis: Darmstadt. Regierungsbezirk: Land:		Kleines, sehr breites Beil mit flachen Seiten und beschädigtem Bahnende.	Gestein: grau. (Flint:) Metall: Thon: Glas: Org. Subst.:

6. Maasse.	7. Zugehörige Funde.	8. Art der Fundstätte.		9. Bestattungsart.	10. Bemerkungen.	11. Vorbesitzer, Jahr und Art der Erwerbung.
Hhe.: 3 cm Lge.: 13,2 gr. Br.: 3,5 kl. Br.: o. Dm.: m. Dm.: u. Dm.: gr. Uf.:		See oder Moor? Acker, Haide, Wald? Offene Ansiedelung, Höhle, Pfahlbau? Befestigung?	Dolmen, Ganggrab, Riesenbett? Stein- oder Erdhügel? Flachgrab?	Leichenbeisetzung? (hockend, gestreckt od. Schädelgrab?) Partielle oder totale Verbrennung? Mit Beigabe von Tierknochen?		Slg. Thomas. E.J. I 173.91. 1922 ver.
Hhe.: 3,9 Lge.: 12 gr. Br.: 4,2 kl. Br.: o. Dm.: m. Dm.: u. Dm.: gr. Uf.:		See oder Moor? Acker, Haide, Wald? Offene Ansiedelung, Höhle, Pfahlbau? Befestigung?	Dolmen, Ganggrab, Riesenbett? Stein- oder Erdhügel? Flachgrab?	Leichenbeisetzung? (hockend, gestreckt od. Schädelgrab?) Partielle oder totale Verbrennung? Mit Beigabe von Tierknochen?		
Hhe.: Lge.: 9,8 gr. Br.: 4,3 kl. Br.: o. Dm.: m. Dm.: u. Dm.: gr. Uf.:		See oder Moor? Acker, Haide, Wald? Offene Ansiedelung, Höhle, Pfahlbau? Befestigung?	Dolmen, Ganggrab, Riesenbett? Stein- oder Erdhügel? Flachgrab?	Leichenbeisetzung? (hockend, gestreckt od. Schädelgrab?) Partielle oder totale Verbrennung? Mit Beigabe von Tierknochen?		
Hhe.: Lge.: 7,5 gr. Br.: 4,6 kl. Br.: o. Dm.: m. Dm.: u. Dm.: gr. Uf.:		See oder Moor? Acker, Haide, Wald? Offene Ansiedelung, Höhle, Pfahlbau? Befestigung?	Dolmen, Ganggrab, Riesenbett? Stein- oder Erdhügel? Flachgrab?	Leichenbeisetzung? (hockend, gestreckt od. Schädelgrab?) Partielle oder totale Verbrennung? Mit Beigabe von Tierknochen?		
Hhe.: Lge.: 5 gr. Br.: 3,9 kl. Br.: o. Dm.: m. Dm.: u. Dm.: gr. Uf.:		See oder Moor? Acker, Haide, Wald? Offene Ansiedelung, Höhle, Pfahlbau? Befestigung?	Dolmen, Ganggrab, Riesenbett? Stein- oder Erdhügel? Flachgrab?	Leichenbeisetzung? (hockend, gestreckt od. Schädelgrab?) Partielle oder totale Verbrennung? Mit Beigabe von Tierknochen?		
Hhe.: Lge.: 5,1 gr. Br.: 3,9 kl. Br.: o. Dm.: m. Dm.: u. Dm.: gr. Uf.:		See oder Moor? Acker, Haide, Wald? Offene Ansiedelung, Höhle, Pfahlbau? Befestigung?	Dolmen, Ganggrab, Riesenbett? Stein- oder Erdhügel? Flachgrab?	Leichenbeisetzung? (hockend, gestreckt od. Schädelgrab?) Partielle oder totale Verbrennung? Mit Beigabe von Tierknochen?		
Hhe.: Lge.: 7 gr. Br.: 6 kl. Br.: o. Dm.: m. Dm.: u. Dm.: gr. Uf.:		See oder Moor? Acker, Haide, Wald? Offene Ansiedelung, Höhle, Pfahlbau? Befestigung?	Dolmen, Ganggrab, Riesenbett? Stein- oder Erdhügel? Flachgrab?	Leichenbeisetzung? (hockend, gestreckt od. Schädelgrab?) Partielle oder totale Verbrennung? Mit Beigabe von Tierknochen?		1571 ver.

1. Nummer.	2. Fundort.	3. Zeichnung.	4. Gegenstand, dessen Art, Form, Ornament und Erhaltungs-Zustand.	5. Material u. Farbe.
Laufende Nr. 1927. Acten-Nr. 944.91. Inventar-Nr. II 31. 92. Frühere Nr. 39.	Ort: Niederbeerbach. Kreis: K.A. Darmstadt. Regierungsbezirk: Starkenburg. Land: Grzgt. Hessen.		Schlankes, gut poliertes Beil, von der scharfen Schneide nach dem Bahnende hin spitz zulaufend; ziemlich massiv und sehr gut erhalten.	Gestein: Hellgrau. (Flint:) Metall: Thon: Glas: Org. Subst.:
Laufende Nr. 1928. Acten-Nr. Inventar-Nr. Frühere Nr. 541.	Ort: Niederbeerbach. Kreis: Regierungsbezirk: Land:		Ziemlich massives und breites Beil mit abgestumpften Seitenkanten, an beiden Enden beschädigt, nach dem Bahnende hin etwas schmaler werdend.	Gestein: schwärzl. (Flint:) Metall: Thon: Glas: Org. Subst.:
Laufende Nr. 1929. Acten-Nr. Inventar-Nr. Frühere Nr. 24.	Ort: Niederbeerbach. Kreis: Regierungsbezirk: Land:	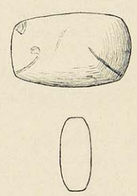	Ziemlich flachseitiges Beil, an beiden Enden gleich breit; ganz gut erhalten.	Gestein: schwarz. (Flint:) Metall: Thon: Glas: Org. Subst.:
Laufende Nr. 1930. Acten-Nr. Inventar-Nr. Frühere Nr. 534.	Ort: Niederbeerbach. Kreis: Regierungsbezirk: Land:		Bruchstück (Schneidenende) eines schmalen Meissels, auf einer Seite flach, auf der andern gewölbt, an der Schneide am breitesten; ziemlich massiv.	Gestein: grau. (Flint:) Metall: Thon: Glas: Org. Subst.:
Laufende Nr. 1931. Acten-Nr. Inventar-Nr. Frühere Nr. 38.	Ort: Niederbeerbach. Kreis: Regierungsbezirk: Land:		Kleiner, glatter Klopfstein, an 2 gegenüberliegenden Seiten zum Klopfen und an einer breiten Seite anscheinend als Glättestein benutzt.	Gestein: braun. (Flint:) Metall: Thon: Glas: Org. Subst.:
Laufende Nr. 1932. Acten-Nr. Inventar-Nr. Frühere Nr. 41.	Ort: Breiteloh. Kreis: Darmstadt. Regierungsbezirk: Land:		Schlankes Beil mit spitz zulaufendem Bahnende, nicht sehr sorgfältig bearbeitet; ziemlich gut erhalten.	Gestein: grau. (Flint:) Metall: Thon: Glas: Org. Subst.:
Laufende Nr. 1933. Acten-Nr. Inventar-Nr. Frühere Nr. 40.	Ort: Breiteloh. Kreis: Regierungsbezirk: Land:		Bruchstück eines ziemlich massiven Beils mit ziemlich schmaler Schneide, unregelmässig geschliffen.	Gestein: schwärzl. (Flint:) Metall: Thon: Glas: Org. Subst.:

6. Maasse.	7. Zugehörige Funde.	8. Art der Fundstätte.		9. Bestattungsart.	10. Bemerkungen.	11. Vorbesitzer, Jahr und Art der Erwerbung.
Hhe.: Lge.: 10,2 cm gr. Br.: 4,25 kl. Br.: o. Dm.: m. Dm.: u. Dm.: gr. Uf.:		See oder Moor? Acker, Haide, Wald? Offene Ansiedelung, Höhle, Pfahlbau? Befestigung?	Dolmen, Ganggrab, Riesenbett? Stein- oder Erdhügel? Flachgrab?	Leichenbeisetzung? (hockend, gestreckt od. Schädelgrab?) Partielle oder totale Verbrennung? Mit Beigabe von Tierknochen?		Slg. Thomas. E. J. II 173.91. 1572 cat.
Hhe.: Lge.: 9,6 gr. Br.: 5,5 kl. Br.: o. Dm.: m. Dm.: u. Dm.: gr. Uf.:		See oder Moor? Acker, Haide, Wald? Offene Ansiedelung, Höhle, Pfahlbau? Befestigung?	Dolmen, Ganggrab, Riesenbett? Stein- oder Erdhügel? Flachgrab?	Leichenbeisetzung? (hockend, gestreckt od. Schädelgrab?) Partielle oder totale Verbrennung? Mit Beigabe von Tierknochen?		
Hhe.: Lge.: 8,1 gr. Br.: 4,9 kl. Br.: o. Dm.: m. Dm.: u. Dm.: gr. Uf.:		See oder Moor? Acker, Haide, Wald? Offene Ansiedelung, Höhle, Pfahlbau? Befestigung?	Dolmen, Ganggrab, Riesenbett? Stein- oder Erdhügel? Flachgrab?	Leichenbeisetzung? (hockend, gestreckt od. Schädelgrab?) Partielle oder totale Verbrennung? Mit Beigabe von Tierknochen?		1572 cat.
Hhe.: Lge.: 8 gr. Br.: 2,7 kl. Br.: o. Dm.: m. Dm.: u. Dm.: gr. Uf.:		See oder Moor? Acker, Haide, Wald? Offene Ansiedelung, Höhle, Pfahlbau? Befestigung?	Dolmen, Ganggrab, Riesenbett? Stein- oder Erdhügel? Flachgrab?	Leichenbeisetzung? (hockend, gestreckt od. Schädelgrab?) Partielle oder totale Verbrennung? Mit Beigabe von Tierknochen?		1572 cat.
Hhe.: Lge.: gr. Br.: 6,7 kl. Br.: o. Dm.: m. Dm.: u. Dm.: gr. Uf.:		See oder Moor? Acker, Haide, Wald? Offene Ansiedelung, Höhle, Pfahlbau? Befestigung?	Dolmen, Ganggrab, Riesenbett? Stein- oder Erdhügel? Flachgrab?	Leichenbeisetzung? (hockend, gestreckt od. Schädelgrab?) Partielle oder totale Verbrennung? Mit Beigabe von Tierknochen?		1572 cat.
Hhe.: Lge.: 12,6 gr. Br.: 4,45 kl. Br.: o. Dm.: m. Dm.: u. Dm.: gr. Uf.:		See oder Moor? Acker, Haide, Wald? Offene Ansiedelung, Höhle, Pfahlbau? Befestigung?	Dolmen, Ganggrab, Riesenbett? Stein- oder Erdhügel? Flachgrab?	Leichenbeisetzung? (hockend, gestreckt od. Schädelgrab?) Partielle oder totale Verbrennung? Mit Beigabe von Tierknochen?		1572 cat.
Hhe.: Lge.: 6,9 gr. Br.: 4 kl. Br.: o. Dm.: m. Dm.: u. Dm.: gr. Uf.:		See oder Moor? Acker, Haide, Wald? Offene Ansiedelung, Höhle, Pfahlbau? Befestigung?	Dolmen, Ganggrab, Riesenbett? Stein- oder Erdhügel? Flachgrab?	Leichenbeisetzung? (hockend, gestreckt od. Schädelgrab?) Partielle oder totale Verbrennung? Mit Beigabe von Tierknochen?		1572 cat.

1. Nummer.	2. Fundort.	3. Zeichnung.	4. Gegenstand, dessen Art, Form, Ornament und Erhaltungs-Zustand.	5. Material u. Farbe.
Laufende Nr. 1934. Acten-Nr. 944.91. Inventar-Nr. I 31. 92. Frühere Nr. 519.	Ort: Rossdorf. Kreis: K. A. Darmstadt. Regierungsbezirk: Starkenburg. Land: Grzgt. Hessen.		Vierkantiges Beil mit rund-cylindrischem Stielloch in der Nähe des etwas bestossenen Bahnendes; sonst gut erhalten.	Gestein: grau. (Flint:) Metall: Thon: Glas: Org. Subst.:
Laufende Nr. 1935. Acten-Nr. Inventar-Nr. Frühere Nr. 520.	Ort: Rossdorf. Kreis: Regierungsbezirk: Land:		Dreieckiges flaches Steingerät, vielleicht ein zu einem Glättestein hergerichtetes Beil; gut erhalten, an der schmalsten Seite gut geglättet.	Gestein: grau. (Flint:) Metall: Thon: Glas: Org. Subst.:
Laufende Nr. 1936. Acten-Nr. Inventar-Nr. Frühere Nr. 405.	Ort: Pfungstadt. Kreis: Darmstadt. Regierungsbezirk: Land:	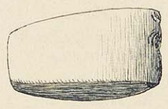	Vierkantiges massives Beil mit ganz flachen Seiten und beschädigter Schneide; sonst gut erhalten.	Gestein: schwarz. (Flint:) Metall: Thon: Glas: Org. Subst.:
Laufende Nr. 1937. Acten-Nr. Inventar-Nr. Frühere Nr. 426.	Ort: Pfungstadt. Kreis: Regierungsbezirk: Land:	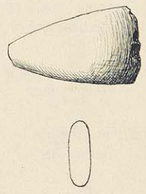	Flaches Beil mit breiter, beschädigter Schneide, abgerundeten Seitenkanten und schmalem Bahnende.	Gestein: grau. (Flint:) Metall: Thon: Glas: Org. Subst.:
Laufende Nr. 1938. Acten-Nr. Inventar-Nr. Frühere Nr. 440.	Ort: Büttelborn. Kreis: K. A. Grossgerau. Regierungsbezirk: Starkenburg. Land:		Desgl., aber etwas massiver und gut erhalten.	Gestein: grau. (Flint:) Metall: Thon: Glas: Org. Subst.:
Laufende Nr. 1939. Acten-Nr. Inventar-Nr. Frühere Nr. 506.	Ort: Büttelborn. Kreis: Regierungsbezirk: Land:		Desgl., aber mit breiterem u. etwas beschädigtem Bahnende, an der Schneide schief u. gekrümmt.	Gestein: grau. (Flint:) Metall: Thon: Glas: Org. Subst.:
Laufende Nr. 1940. Acten-Nr. Inventar-Nr. Frühere Nr. 442.	Ort: Büttelborn. Kreis: Regierungsbezirk: Land:		Kleines, unregelmässig gearbeitetes Beil mit breiter, schiefer Schneide und spitzem Bahnende; ziemk. gut erhalten.	Gestein: grau. (Flint:) Metall: Thon: Glas: Org. Subst.:

6. Maasse.	7. Zugehörige Funde.	8. Art der Fundstätte.		9. Bestattungsart.	10. Bemerkungen.	11. Vorbesitzer, Jahr und Art der Erwerbung.
Hhe.: 3,1 cm Lge.: 11,5 gr. Br.: 3,5 kl. Br.: o. Dm.: m. Dm.: u. Dm.: gr. Uf.:		See oder Moor? Acker, Haide, Wald? Offene Ansiedelung, Höhle, Pfahlbau? Befestigung?	Dolmen, Ganggrab, Riesenbett? Stein- oder Erdhügel? Flachgrab?	Leichenbeisetzung? (hockend, gestreckt od. Schädelgrab?) Partielle oder totale Verbrennung? Mit Beigabe von Tierknochen?		Slg. Thomas. E.J. II 173.91. 1572 ver,
Hhe.: Lge.: 6,7 gr. Br.: 4 kl. Br.: o. Dm.: m. Dm.: u. Dm.: gr. Uf.:		See oder Moor? Acker, Haide, Wald? Offene Ansiedelung, Höhle, Pfahlbau? Befestigung?	Dolmen, Ganggrab, Riesenbett? Stein- oder Erdhügel? Flachgrab?	Leichenbeisetzung? (hockend, gestreckt od. Schädelgrab?) Partielle oder totale Verbrennung? Mit Beigabe von Tierknochen?		1572 ver,
Hhe.: Lge.: 12 gr. Br.: 5,2 kl. Br.: o. Dm.: m. Dm.: u. Dm.: gr. Uf.:		See oder Moor? Acker, Haide, Wald? Offene Ansiedelung, Höhle, Pfahlbau? Befestigung?	Dolmen, Ganggrab, Riesenbett? Stein- oder Erdhügel? Flachgrab?	Leichenbeisetzung? (hockend, gestreckt od. Schädelgrab?) Partielle oder totale Verbrennung? Mit Beigabe von Tierknochen?		1572 ver,
Hhe.: Lge.: 8,8 gr. Br.: 5,2 kl. Br.: o. Dm.: m. Dm.: u. Dm.: gr. Uf.:		See oder Moor? Acker, Haide, Wald? Offene Ansiedelung, Höhle, Pfahlbau? Befestigung?	Dolmen, Ganggrab, Riesenbett? Stein- oder Erdhügel? Flachgrab?	Leichenbeisetzung? (hockend, gestreckt od. Schädelgrab?) Partielle oder totale Verbrennung? Mit Beigabe von Tierknochen?		1572 ver,
Hhe.: Lge.: 8,6 gr. Br.: 5 kl. Br.: o. Dm.: m. Dm.: u. Dm.: gr. Uf.:		See oder Moor? Acker, Haide, Wald? Offene Ansiedelung, Höhle, Pfahlbau? Befestigung?	Dolmen, Ganggrab, Riesenbett? Stein- oder Erdhügel? Flachgrab?	Leichenbeisetzung? (hockend, gestreckt od. Schädelgrab?) Partielle oder totale Verbrennung? Mit Beigabe von Tierknochen?		
Hhe.: Lge.: 7,8 gr. Br.: 6 kl. Br.: o. Dm.: m. Dm.: u. Dm.: gr. Uf.:		See oder Moor? Acker, Haide, Wald? Offene Ansiedelung, Höhle, Pfahlbau? Befestigung?	Dolmen, Ganggrab, Riesenbett? Stein- oder Erdhügel? Flachgrab?	Leichenbeisetzung? (hockend, gestreckt od. Schädelgrab?) Partielle oder totale Verbrennung? Mit Beigabe von Tierknochen?		
Hhe.: Lge.: 6,5 gr. Br.: 4,9 kl. Br.: o. Dm.: m. Dm.: u. Dm.: gr. Uf.:		See oder Moor? Acker, Haide, Wald? Offene Ansiedelung, Höhle, Pfahlbau? Befestigung?	Dolmen, Ganggrab, Riesenbett? Stein- oder Erdhügel? Flachgrab?	Leichenbeisetzung? (hockend, gestreckt od. Schädelgrab?) Partielle oder totale Verbrennung? Mit Beigabe von Tierknochen?		

1. Nummer.	2. Fundort.	3. Zeichnung.	4. Gegenstand, dessen Art, Form, Ornament und Erhaltungs-Zustand.	5. Material u. Farbe.
Laufende Nr. 1941. Acten-Nr. 944.91. Inventar-Nr. II 31.92. Frühere Nr. 460.	Ort: Büttelborn. Kreis: K.A. Grossgeran. Regierungsbezirk: Starkenburg. Land: Grhzt. Hessen.		Hohes, aber ziemlich schmales Beil mit etwas konischer Durchbohrung in der Mitte; am Bahnende wenig bearbeitet, sonst leidlich gut, namentlich an der Schneide, geschliffen und erhalten.	Gestein: gran. (Flint:) Metall: Thon: Glas: Org. Subst.:
Laufende Nr. 1942. Acten-Nr. Inventar-Nr. Frühere Nr. 715.	Ort: Büttelborn. Kreis: Regierungsbezirk: Land:		Schlanker, gut geschliffener Meissel mit einer ganz flachen, nach beiden Enden hin abwärts gekrümmten Seite und einem hoch gewölbten Rücken, nach dem Bahnende hin verjüngt, an der Schneide breit u. stark beschädigt.	Gestein: schwarz. (Flint:) Metall: Thon: Glas: Org. Subst.:
Laufende Nr. 1943. Acten-Nr. Inventar-Nr. Frühere Nr. 441.521.	Ort: Büttelborn. Kreis: Regierungsbezirk: Land:	 a.	a: Wenig bearbeitetes Beil, an der Schneide zieml. gut angeschliffen; gut erhalten. Lge. 12 cm gr. Br. 5,3 cm b: Bruchstück (Schneide) eines flachen Beils mit 4 scharfen Seitenkanten. Br. 5 cm	Gestein: gran. (Flint:) Metall: Thon: Glas: Org. Subst.:
Laufende Nr. 1944. Acten-Nr. Inventar-Nr. Frühere Nr. 449.	Ort: Büttelborn. Kreis: Regierungsbezirk: Land:		Ziemlich massives Beil mit flachen Seiten und 4 scharfen Seitenkanten, am Bahnende etwas schmaler als an der Schneide; sehr gut erhalten.	Gestein: gran. (Flint:) Metall: Thon: Glas: Org. Subst.:
Laufende Nr. 1945. Acten-Nr. Inventar-Nr. Frühere Nr. 422.	Ort: Worfelden. Kreis: Grossgeran. Regierungsbezirk: Land:		Kleines Beil mit weiter, rundcylindrischer Durchbohrung, am Bahnende bestossen und auch sonst beschädigt.	Gestein: gran. (Flint:) Metall: Thon: Glas: Org. Subst.:
Laufende Nr. 1946. Acten-Nr. Inventar-Nr. Frühere Nr. 424.	Ort: Worfelden. Kreis: Regierungsbezirk: Land:		Schön poliertes Beil aus olivgrünem Gestein mit flachen Seiten, scharfen Seitenkanten, breiter Schneide und schmalem Bahnende; sehr gut erhalten.	Gestein: grün. (Flint:) Metall: Thon: Glas: Org. Subst.:
Laufende Nr. 1947. Acten-Nr. Inventar-Nr. Frühere Nr. 423.	Ort: Worfelden. Kreis: Regierungsbezirk: Land:		Kleines Beil mit schmalem Bahnende und nicht sehr breiter Schneide; poliert, aber stark beschädigt.	Gestein: gelbbraun. (Flint:) Metall: Thon: Glas: Org. Subst.:

6. Maasse.	7. Zugehörige Funde.	8. Art der Fundstätte.		9. Bestattungsart.	10. Bemerkungen.	11. Vorbesitzer, Jahr und Art der Erwerbung.
Hhe.: 5,3 cm Lge.: 11 gr. Br.: 4,5 kl. Br.: o. Dm.: m. Dm.: u. Dm.: gr. Uf.:		See oder Moor? Acker, Haide, Wald? Offene Ansiedelung, Höhle, Pfahlbau? Befestigung?	Dolmen, Ganggrab, Riesenbett? Stein- oder Erdhügel? Flachgrab?	Leichenbeisetzung? (hockend, gestreckt od. Schädelgrab?) Partielle oder totale Verbrennung? Mit Beigabe von Tierknochen?		Slg. Thomas. E.J. II 173.91.
Hhe.: 3,4 Lge.: 16,6 gr. Br.: 2,5 kl. Br.: o. Dm.: m. Dm.: u. Dm.: gr. Uf.:		See oder Moor? Acker, Haide, Wald? Offene Ansiedelung, Höhle, Pfahlbau? Befestigung?	Dolmen, Ganggrab, Riesenbett? Stein- oder Erdhügel? Flachgrab?	Leichenbeisetzung? (hockend, gestreckt od. Schädelgrab?) Partielle oder totale Verbrennung? Mit Beigabe von Tierknochen?		
Hhe.: Lge.: gr. Br.: kl. Br.: o. Dm.: m. Dm.: u. Dm.: gr. Uf.:		See oder Moor? Acker, Haide, Wald? Offene Ansiedelung, Höhle, Pfahlbau? Befestigung?	Dolmen, Ganggrab, Riesenbett? Stein- oder Erdhügel? Flachgrab?	Leichenbeisetzung? (hockend, gestreckt od. Schädelgrab?) Partielle oder totale Verbrennung? Mit Beigabe von Tierknochen?		
Hhe.: Lge.: 8,6 gr. Br.: 5,4 kl. Br.: o. Dm.: m. Dm.: u. Dm.: gr. Uf.:		See oder Moor? Acker, Haide, Wald? Offene Ansiedelung, Höhle, Pfahlbau? Befestigung?	Dolmen, Ganggrab, Riesenbett? Stein- oder Erdhügel? Flachgrab?	Leichenbeisetzung? (hockend, gestreckt od. Schädelgrab?) Partielle oder totale Verbrennung? Mit Beigabe von Tierknochen?		
Hhe.: 3,3 Lge.: 8,3 gr. Br.: 3,8 kl. Br.: o. Dm.: m. Dm.: u. Dm.: gr. Uf.:		See oder Moor? Acker, Haide, Wald? Offene Ansiedelung, Höhle, Pfahlbau? Befestigung?	Dolmen, Ganggrab, Riesenbett? Stein- oder Erdhügel? Flachgrab?	Leichenbeisetzung? (hockend, gestreckt od. Schädelgrab?) Partielle oder totale Verbrennung? Mit Beigabe von Tierknochen?		
Hhe.: Lge.: 7,5 gr. Br.: 5,2 kl. Br.: o. Dm.: m. Dm.: u. Dm.: gr. Uf.:		See oder Moor? Acker, Haide, Wald? Offene Ansiedelung, Höhle, Pfahlbau? Befestigung?	Dolmen, Ganggrab, Riesenbett? Stein- oder Erdhügel? Flachgrab?	Leichenbeisetzung? (hockend, gestreckt od. Schädelgrab?) Partielle oder totale Verbrennung? Mit Beigabe von Tierknochen?		
Hhe.: Lge.: 6,9 gr. Br.: 4,65 kl. Br.: o. Dm.: m. Dm.: u. Dm.: gr. Uf.:		See oder Moor? Acker, Haide, Wald? Offene Ansiedelung, Höhle, Pfahlbau? Befestigung?	Dolmen, Ganggrab, Riesenbett? Stein- oder Erdhügel? Flachgrab?	Leichenbeisetzung? (hockend, gestreckt od. Schädelgrab?) Partielle oder totale Verbrennung? Mit Beigabe von Tierknochen?		

1. Nummer.	2. Fundort.	3. Zeichnung.	4. Gegenstand, dessen Art, Form, Ornament und Erhaltungs-Zustand.	5. Material u. Farbe.
Laufende Nr. 1948. Acten-Nr. 944. 91. Inventar-Nr. I 31. 92. Frühere Nr. 505.	Ort: Mannheim. Kreis: A. a. Grossgeran. Regierungsbezirk: Starkenburg. Land: Grzgt. Hessen.		Flacher breiter Meissel mit einer ebenen und einer niedrig gewölbten Breitseite, nach der Schneide hin allmählich verbreitert; gut erhalten.	Gestein: grau. (Flint:) Metall: Thon: Glas: Org. Subst.:
Laufende Nr. 1949. Acten-Nr. Inventar-Nr. Frühere Nr. 575.	Ort: Mannheim. Kreis: Regierungsbezirk: Land:		Kleines, schmales u. sehr massives meisselartiges Werkzeug mit einer ebenen Seite und einem hoch gewölbten Rücken; gut erhalten.	Gestein: schwarz. (Flint:) Metall: Thon: Glas: Org. Subst.:
Laufende Nr. 1950. Acten-Nr. Inventar-Nr. Frühere Nr. 458.	Ort: Mannheim. Kreis: Regierungsbezirk: Land:		Kleines, schmales u. ziemlich massives Beilchen mit gut zugeschliffener Schneide und einer, vielleicht von einem Bohrloche herrührenden Vertiefung an einer Schmalseite; gut erhalten.	Gestein: grangrün. (Flint:) Metall: Thon: Glas: Org. Subst.:
Laufende Nr. 1951. Acten-Nr. Inventar-Nr. Frühere Nr. 576.	Ort: Mannheim. Kreis: Regierungsbezirk: Land:		Bruchstück eines sehr massiven meisselartigen Werkzeuges, wie Nro. 1949, mit gut erhaltener Schneide.	Gestein: grau. (Flint:) Metall: Thon: Glas: Org. Subst.:
Laufende Nr. 1952. Acten-Nr. Inventar-Nr. Frühere Nr. 558.	Ort: Mannheim. Kreis: Regierungsbezirk: Land:		Flaches Beil aus grau u. weiss gesprenkeltem Gestein mit 4 ziemlich gleichlaufenden Seitenkanten; gut erhalten.	Gestein: grau. (Flint:) Metall: Thon: Glas: Org. Subst.:
Laufende Nr. 1953. Acten-Nr. Inventar-Nr. Frühere Nr. 577.	Ort: Mannheim. Kreis: Regierungsbezirk: Land:		Beil mit flachen Seiten, 4 ziemlich scharfen Seitenkanten, schmalem Bahnende und breiter, beschädigter Schneide.	Gestein: weissgrau. (Flint:) Metall: Thon: Glas: Org. Subst.:
Laufende Nr. 1954. Acten-Nr. Inventar-Nr. Frühere Nr. 574.	Ort: Mannheim. Kreis: Regierungsbezirk: Land:		Kleines Beilchen mit schmalem Bahnende, 4 Seitenkanten und breiter Schneide; ziemlich flach u. gut erhalten.	Gestein: grau. (Flint:) Metall: Thon: Glas: Org. Subst.:

6. Maasse.	7. Zugehörige Funde.	8. Art der Fundstätte.		9. Bestattungsart.	10. Bemerkungen.	11. Vorbesitzer, Jahr und Art der Erwerbung.
Hhe.: Lge.: 10,4 cm gr. Br.: 4,7 kl. Br.: o. Dm.: m. Dm.: u. Dm.: gr. Uf.:		See oder Moor? Acker, Haide, Wald? Offene Ansiedelung, Höhle, Pfahlbau? Befestigung?	Dolmen, Ganggrab, Riesenbett? Stein- oder Erdhügel? Flachgrab?	Leichenbeisetzung? (hockend, gestreckt od. Schädelgrab?) Partielle oder totale Verbrennung? Mit Beigabe von Tierknochen?		Slg. Thomas. E. J. II 173. 91.
Hhe.: 2,1 Lge.: 7,5 gr. Br.: 3 kl. Br.: o. Dm.: m. Dm.: u. Dm.: gr. Uf.:		See oder Moor? Acker, Haide, Wald? Offene Ansiedelung, Höhle, Pfahlbau? Befestigung?	Dolmen, Ganggrab, Riesenbett? Stein- oder Erdhügel? Flachgrab?	Leichenbeisetzung? (hockend, gestreckt od. Schädelgrab?) Partielle oder totale Verbrennung? Mit Beigabe von Tierknochen?		
Hhe.: Lge.: 4,3 gr. Br.: 1,9 kl. Br.: o. Dm.: m. Dm.: u. Dm.: gr. Uf.:		See oder Moor? Acker, Haide, Wald? Offene Ansiedelung, Höhle, Pfahlbau? Befestigung?	Dolmen, Ganggrab, Riesenbett? Stein- oder Erdhügel? Flachgrab?	Leichenbeisetzung? (hockend, gestreckt od. Schädelgrab?) Partielle oder totale Verbrennung? Mit Beigabe von Tierknochen?		
Hhe.: 3 Lge. 6,8 gr. Br.: 3,6 kl. Br.: o. Dm.: m. Dm.: u. Dm.: gr. Uf.:		See oder Moor? Acker, Haide, Wald? Offene Ansiedelung, Höhle, Pfahlbau? Befestigung?	Dolmen, Ganggrab, Riesenbett? Stein- oder Erdhügel? Flachgrab?	Leichenbeisetzung? (hockend, gestreckt od. Schädelgrab?) Partielle oder totale Verbrennung? Mit Beigabe von Tierknochen?		
Hhe.: Lge.: 6 gr. Br.: 4 kl. Br.: o. Dm.: m. Dm.: u. Dm.: gr. Uf.:		See oder Moor? Acker, Haide, Wald? Offene Ansiedelung, Höhle, Pfahlbau? Befestigung?	Dolmen, Ganggrab, Riesenbett? Stein- oder Erdhügel? Flachgrab?	Leichenbeisetzung? (hockend, gestreckt od. Schädelgrab?) Partielle oder totale Verbrennung? Mit Beigabe von Tierknochen?		
Hhe.: Lge.: 7 gr. Br.: 4,5 kl. Br.: o. Dm.: m. Dm.: u. Dm.: gr. Uf.:		See oder Moor? Acker, Haide, Wald? Offene Ansiedelung, Höhle, Pfahlbau? Befestigung?	Dolmen, Ganggrab, Riesenbett? Stein- oder Erdhügel? Flachgrab?	Leichenbeisetzung? (hockend, gestreckt od. Schädelgrab?) Partielle oder totale Verbrennung? Mit Beigabe von Tierknochen?		
Hhe.: Lge.: 4,5 gr. Br.: 3,45 kl. Br.: o. Dm.: m. Dm.: u. Dm.: gr. Uf.:		See oder Moor? Acker, Haide, Wald? Offene Ansiedelung, Höhle, Pfahlbau? Befestigung?	Dolmen, Ganggrab, Riesenbett? Stein- oder Erdhügel? Flachgrab?	Leichenbeisetzung? (hockend, gestreckt od. Schädelgrab?) Partielle oder totale Verbrennung? Mit Beigabe von Tierknochen?		

1. Nummer.	2. Fundort.	3. Zeichnung.	4. Gegenstand, dessen Art, Form, Ornament und Erhaltungs-Zustand.	5. Material u. Farbe.
Laufende Nr. 1955. Acten-Nr. 944.91. Inventar-Nr. I 31.92. Frühere Nr. 560.	Ort: Mauheim. Kreis: K.A. Grossgeran. Regierungsbezirk: Starkenburg. Land: Grhzt. Hessen.		Beil aus schwarz-grünlichem Gestein mit breiter, scharf geschliffener Schneide, nach dem Bahnende hin spitz zulaufend, sehr gut erhalten. Das Bahnende ist weniger gut poliert zum Zwecke der Schäftung.	Gestein: schwarzgrün. (Flint:) Metall: Thon: Glas: Org. Subst.:
Laufende Nr. 1956. Acten-Nr. Inventar-Nr. Frühere Nr. 562.	Ort: Mauheim. Kreis: Regierungsbezirk: Land:		Ähnliches Beil wie das vorige, aber schlanker aus grau-grünlichem Gestein; gut erhalten.	Gestein: grangrün. (Flint:) Metall: Thon: Glas: Org. Subst.:
Laufende Nr. 1957. Acten-Nr. Inventar-Nr. Frühere Nr. 563.	Ort: Mauheim. Kreis: Regierungsbezirk: Land:		Massives, viereckiges, kleines Beil mit flachen Seiten und schmalem Bahnende, leidlich gut erhalten.	Gestein: gran. (Flint:) Metall: Thon: Glas: Org. Subst.:
Laufende Nr. 1958. Acten-Nr. Inventar-Nr. Frühere Nr. 561.	Ort: Mauheim. Kreis: Regierungsbezirk: Land:		Kurzes, breites und massives kleines Beil mit ebenen Schmalseiten, welche nach der Schneide hin kaum merkbar divergieren; gut erhalten.	Gestein: gran. (Flint:) Metall: Thon: Glas: Org. Subst.:
Laufende Nr. 1959. Acten-Nr. Inventar-Nr. Frühere Nr. 642.	Ort: Trebur. Kreis: Grossgeran. Regierungsbezirk: Land:		Meisselartiges massives Gerät mit einer schmalen planen Seite und hoch gewölbtem Rücken, nach dem Bahnende hin verjüngt; ziemlich gut erhalten u. poliert.	Gestein: schwärzl. (Flint:) Metall: Thon: Glas: Org. Subst.:
Laufende Nr. 1960. Acten-Nr. Inventar-Nr. Frühere Nr. 641.	Ort: Trebur. Kreis: Regierungsbezirk: Land:	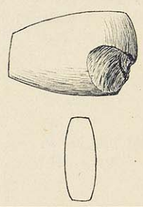	Massives breites Beil, an dem schmalen Bahnende fast schneidenartig geformt, an der Schneide stark beschädigt, überall gut poliert.	Gestein: schwarz. (Flint:) Metall: Thon: Glas: Org. Subst.:
Laufende Nr. 1961. Acten-Nr. Inventar-Nr. Frühere Nr. 704.	Ort: Trebur. Kreis: Regierungsbezirk: Land:		Kleines, gut poliertes und erhaltenes Beilchen mit ziml. planen Seiten, breiter Schneide und schmalerem Bahnende.	Gestein: gran. (Flint:) Metall: Thon: Glas: Org. Subst.:

6. Maasse.	7. Zugehörige Funde.	8. Art der Fundstätte.		9. Bestattungsart.	10. Bemerkungen.	11. Vorbesitzer, Jahr und Art der Erwerbung.
Hhe.: Lge.: 8,6 cm gr. Br.: 4,7 kl. Br.: o. Dm.: m. Dm.: u. Dm.: gr. Uf.:		See oder Moor? Acker, Haide, Wald? Offene Ansiedelung, Höhle, Pfahlbau? Befestigung?	Dolmen, Ganggrab, Riesenbett? Stein- oder Erdhügel? Flachgrab?	Leichenbeisetzung? (hockend, gestreckt od. Schädelgrab?) Partielle oder totale Verbrennung? Mit Beigabe von Tierknochen?		Slg. Thomas. E.J. II 173.91.
Hhe.: Lge.: 8,7 gr. Br.: 4,3 kl. Br.: o. Dm.: m. Dm.: u. Dm.: gr. Uf.:		See oder Moor? Acker, Haide, Wald? Offene Ansiedelung, Höhle, Pfahlbau? Befestigung?	Dolmen, Ganggrab, Riesenbett? Stein- oder Erdhügel? Flachgrab?	Leichenbeisetzung? (hockend, gestreckt od. Schädelgrab?) Partielle oder totale Verbrennung? Mit Beigabe von Tierknochen?		
Hhe.: Lge.: 7,3 gr. Br.: 4,4 kl. Br.: o. Dm.: m. Dm.: u. Dm.: gr. Uf.:		See oder Moor? Acker, Haide, Wald? Offene Ansiedelung, Höhle, Pfahlbau? Befestigung?	Dolmen, Ganggrab, Riesenbett? Stein- oder Erdhügel? Flachgrab?	Leichenbeisetzung? (hockend, gestreckt od. Schädelgrab?) Partielle oder totale Verbrennung? Mit Beigabe von Tierknochen?		
Hhe.: Lge.: 5,5 gr. Br.: 4,4 kl. Br.: o. Dm.: m. Dm.: u. Dm.: gr. Uf.:		See oder Moor? Acker, Haide, Wald? Offene Ansiedelung, Höhle, Pfahlbau? Befestigung?	Dolmen, Ganggrab, Riesenbett? Stein- oder Erdhügel? Flachgrab?	Leichenbeisetzung? (hockend, gestreckt od. Schädelgrab?) Partielle oder totale Verbrennung? Mit Beigabe von Tierknochen?		
Hhe.: 3 Lge.: 14,2 gr. Br.: 2,5 kl. Br.: o. Dm.: m. Dm.: u. Dm.: gr. Uf.:		See oder Moor? Acker, Haide, Wald? Offene Ansiedelung, Höhle, Pfahlbau? Befestigung?	Dolmen, Ganggrab, Riesenbett? Stein- oder Erdhügel? Flachgrab?	Leichenbeisetzung? (hockend, gestreckt od. Schädelgrab?) Partielle oder totale Verbrennung? Mit Beigabe von Tierknochen?		
Hhe.: Lge.: 7,5 gr. Br.: 4,9 kl. Br.: o. Dm.: m. Dm.: u. Dm.: gr. Uf.:		See oder Moor? Acker, Haide, Wald? Offene Ansiedelung, Höhle, Pfahlbau? Befestigung?	Dolmen, Ganggrab, Riesenbett? Stein- oder Erdhügel? Flachgrab?	Leichenbeisetzung? (hockend, gestreckt od. Schädelgrab?) Partielle oder totale Verbrennung? Mit Beigabe von Tierknochen?		
Hhe.: Lge.: 4,6 gr. Br.: 3 kl. Br.: o. Dm.: m. Dm.: u. Dm.: gr. Uf.:		See oder Moor? Acker, Haide, Wald? Offene Ansiedelung, Höhle, Pfahlbau? Befestigung?	Dolmen, Ganggrab, Riesenbett? Stein- oder Erdhügel? Flachgrab?	Leichenbeisetzung? (hockend, gestreckt od. Schädelgrab?) Partielle oder totale Verbrennung? Mit Beigabe von Tierknochen?		

1. Nummer.	2. Fundort.	3. Zeichnung.	4. Gegenstand, dessen Art, Form, Ornament und Erhaltungs-Zustand.	5. Material u. Farbe.	6. Maasse.	7. Zugehörige Funde.	8. Art der Fundstätte.		9. Bestattungsart.	10. Bemerkungen.	11. Vorbesitzer, Jahr und Art der Erwerbung.
Laufende Nr. 1962. Acten-Nr. 944.91. Inventar-Nr. II 31.92. Frühere Nr. 522.	Ort: Wolfskehlen. Kreis: K.A. Grossgerau. Regierungsbezirk: Starkenburg. Land: Grhzt. Hessen.		Meisselartiges Gerät, ziemlich schmal, mit einer planen Seite und hoch gewölbtem Rücken; gut poliert u. erhalten.	Gestein: grau. (Flint:) Metall: Thon: Glas: Org. Subst.:	Hhe.: 2,5 cm Lge.: 10,2 gr. Br.: 3,6 kl. Br.: o. Dm.: m. Dm.: u. Dm.: gr. Uf.:		See oder Moor? Acker, Haide, Wald? Offene Ansiedelung, Höhle, Pfahlbau? Befestigung?	Dolmen, Ganggrab, Riesenbett? Stein- oder Erdhügel? Flachgrab?	Leichenbeisetzung? (hockend, gestreckt od. Schädelgrab?) Partielle oder totale Verbrennung? Mit Beigabe von Tierknochen?		Slg. Thomas. E.J. I 173.91.
Laufende Nr. 1963. Acten-Nr. Inventar-Nr. Frühere Nr. 452.	Ort: Wolfskehlen. Kreis: Regierungsbezirk: Land:		Meisselartiges Gerät mit breiter Schneide und schmalem Bahnende, auf einer Breitseite eben, auf der andern niedrig gewölbt; am Bahnende etwas bestossen, sonst gut erhalten und poliert.	Gestein: grau. (Flint:) Metall: Thon: Glas: Org. Subst.:	Hhe.: Lge.: 8,9 gr. Br.: 5,4 kl. Br.: o. Dm.: m. Dm.: u. Dm.: gr. Uf.:		See oder Moor? Acker, Haide, Wald? Offene Ansiedelung, Höhle, Pfahlbau? Befestigung?	Dolmen, Ganggrab, Riesenbett? Stein- oder Erdhügel? Flachgrab?	Leichenbeisetzung? (hockend, gestreckt od. Schädelgrab?) Partielle oder totale Verbrennung? Mit Beigabe von Tierknochen?		
Laufende Nr. 1964. Acten-Nr. Inventar-Nr. Frühere Nr. 439.	Ort: Wolfskehlen. Kreis: Regierungsbezirk: Land:		Kleiner, flacher und ziemlich schmaler Meissel mit spitzem Bahnende; ganz gut erhalten.	Gestein: grau. (Flint:) Metall: Thon: Glas: Org. Subst.:	Hhe.: Lge.: 7,5 gr. Br.: 3 kl. Br.: o. Dm.: m. Dm.: u. Dm.: gr. Uf.:		See oder Moor? Acker, Haide, Wald? Offene Ansiedelung, Höhle, Pfahlbau? Befestigung?	Dolmen, Ganggrab, Riesenbett? Stein- oder Erdhügel? Flachgrab?	Leichenbeisetzung? (hockend, gestreckt od. Schädelgrab?) Partielle oder totale Verbrennung? Mit Beigabe von Tierknochen?		
Laufende Nr. 1965. Acten-Nr. Inventar-Nr. Frühere Nr. 524.	Ort: Wolfskehlen. Kreis: Regierungsbezirk: Land:	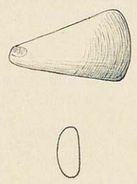	Kleines, vorzügl. poliertes Beil aus grünem Gestein (Nephrit) mit breiter Schneide und spitzem Bahnende; sehr gut erhalten.	Gestein: grün. (Flint:) Metall: Thon: Glas: Org. Subst.:	Hhe.: Lge.: 7 gr. Br.: 4,2 kl. Br.: o. Dm.: m. Dm.: u. Dm.: gr. Uf.:		See oder Moor? Acker, Haide, Wald? Offene Ansiedelung, Höhle, Pfahlbau? Befestigung?	Dolmen, Ganggrab, Riesenbett? Stein- oder Erdhügel? Flachgrab?	Leichenbeisetzung? (hockend, gestreckt od. Schädelgrab?) Partielle oder totale Verbrennung? Mit Beigabe von Tierknochen?		
Laufende Nr. 1966. Acten-Nr. Inventar-Nr. Frühere Nr. 508.	Ort: Wolfskehlen. Kreis: Regierungsbezirk: Land:		Schlankes Beil mit ebenen Schmalseiten und sehr scharfen Kanten, ein wenig facettiert; ziemlich gut erhalten.	Gestein: grau. (Flint:) Metall: Thon: Glas: Org. Subst.:	Hhe.: Lge.: 10 gr. Br.: 3,7 kl. Br.: o. Dm.: m. Dm.: u. Dm.: gr. Uf.:		See oder Moor? Acker, Haide, Wald? Offene Ansiedelung, Höhle, Pfahlbau? Befestigung?	Dolmen, Ganggrab, Riesenbett? Stein- oder Erdhügel? Flachgrab?	Leichenbeisetzung? (hockend, gestreckt od. Schädelgrab?) Partielle oder totale Verbrennung? Mit Beigabe von Tierknochen?		
Laufende Nr. 1967. Acten-Nr. Inventar-Nr. Frühere Nr. 523.	Ort: Wolfskehlen. Kreis: Regierungsbezirk: Land:	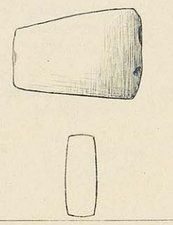	Breites Beil mit ziemlich ebenen Seiten, 4kantig, an der breiten Schneide bestossen, sonst ziemlich gut erhalten, am schmalsten am Bahnende.	Gestein: schwärzl. (Flint:) Metall: Thon: Glas: Org. Subst.:	Hhe.: Lge.: 6,8 gr. Br.: 4,8 kl. Br.: o. Dm.: m. Dm.: u. Dm.: gr. Uf.:		See oder Moor? Acker, Haide, Wald? Offene Ansiedelung, Höhle, Pfahlbau? Befestigung?	Dolmen, Ganggrab, Riesenbett? Stein- oder Erdhügel? Flachgrab?	Leichenbeisetzung? (hockend, gestreckt od. Schädelgrab?) Partielle oder totale Verbrennung? Mit Beigabe von Tierknochen?		
Laufende Nr. 1968. Acten-Nr. Inventar-Nr. Frühere Nr. 409.	Ort: Wolfskehlen. Kreis: Regierungsbezirk: Land:		Desgl., aber kleiner und an den Kanten abgestumpft.	Gestein: grau. (Flint:) Metall: Thon: Glas: Org. Subst.:	Hhe.: Lge.: 5,7 gr. Br.: 3,7 kl. Br.: o. Dm.: m. Dm.: u. Dm.: gr. Uf.:		See oder Moor? Acker, Haide, Wald? Offene Ansiedelung, Höhle, Pfahlbau? Befestigung?	Dolmen, Ganggrab, Riesenbett? Stein- oder Erdhügel? Flachgrab?	Leichenbeisetzung? (hockend, gestreckt od. Schädelgrab?) Partielle oder totale Verbrennung? Mit Beigabe von Tierknochen?		

1. Nummer.	2. Fundort.	3. Zeichnung.	4. Gegenstand, dessen Art, Form, Ornament und Erhaltungs-Zustand.	5. Material u. Farbe.
Laufende Nr. 1969. Acten-Nr. 944.91. Inventar-Nr. II 31.92. Frühere Nr. 453.	Ort: Wolfskehlen. Kreis: H. A. Grossgerau. Regierungsbezirk: Starkenburg. Land: Grhzt. Hessen.	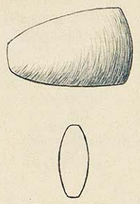	Kleines Beil mit ziemlich stumpfer Schneide, gewölbten Breitseiten und schmalem Bahnende; gut erhalten.	Gestein: grau. (Flint:) Metall: Thon: Glas: Org. Subst.:
Laufende Nr. 1970. Acten-Nr. Inventar-Nr. Frühere Nr. 454.	Ort: Wolfskehlen. Kreis: Regierungsbezirk: Land:		Aehnliches kleines Beil wie das vorige mit ziemlich flachen Breitseiten und abgerundeten Schmalseiten; ganz gut erhalten.	Gestein: grau. (Flint:) Metall: Thon: Glas: Org. Subst.:
Laufende Nr. 1971. Acten-Nr. Inventar-Nr. Frühere Nr. 431.	Ort: Goddelau. Kreis: Grossgerau. Regierungsbezirk: Land:	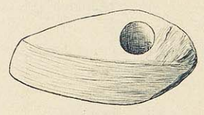	Massives vierkantiges Beil mit weiter cylindrischer Durchbohrung in der Nähe des unbearbeiteten Bahnendes; wenig sorgfältig gearbeitet und leidlich erhalten.	Gestein: grau. (Flint:) Metall: Thon: Glas: Org. Subst.:
Laufende Nr. 1972. Acten-Nr. Inventar-Nr. Frühere Nr. 430.	Ort: Goddelau. Kreis: Regierungsbezirk: Land:	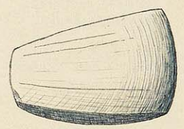	Flaches breites Beil mit 4 scharfen Seitenkanten und längslaufenden leichten Facetten auf den Breitseiten; die Schneide ist breiter als das Bahnende; sehr gut erhalten.	Gestein: grau. (Flint:) Metall: Thon: Glas: Org. Subst.:
Laufende Nr. 1973. Acten-Nr. Inventar-Nr. Frühere Nr. 396.	Ort: Goddelau. Kreis: Regierungsbezirk: Land:		Vierkantiges, ziemlich flachseitiges Beil aus grauem Gestein mit löcheriger Oberfläche, an der Schneide etw. breiter als an dem bestossenen Bahnende.	Gestein: grau. (Flint:) Metall: Thon: Glas: Org. Subst.:
Laufende Nr. 1974. Acten-Nr. Inventar-Nr. Frühere Nr. 548.	Ort: Knopsmühle. Kreis: Regierungsbezirk: Land:		Aehnliches kleines Beil wie das vorige, ziemlich massiv und mit sehr schmalem Bahnende versehen; etwas beschädigt.	Gestein: grau. (Flint:) Metall: Thon: Glas: Org. Subst.:
Laufende Nr. 1975. Acten-Nr. Inventar-Nr. Frühere Nr. 547.	Ort: Knopsmühle. Kreis: Regierungsbezirk: Land:		Kleines, flaches und breites Beil mit 4 Seitenkanten, breiter Schneide und schmalerem Bahnende; die Oberfläche des Gesteins ist stark verwittert.	Gestein: grau. (Flint:) Metall: Thon: Glas: Org. Subst.:

6. Maasse.	7. Zugehörige Funde.	8. Art der Fundstätte.		9. Bestattungsart.	10. Bemerkungen.	11. Vorbesitzer, Jahr und Art der Erwerbung.
Hhe.: Lge.: 5,9 cm gr. Br.: 4 kl. Br.: o. Dm.: m. Dm.: u. Dm.: gr. Uf.:		See oder Moor? Acker, Haide, Wald? Offene Ansiedelung, Höhle, Pfahlbau? Befestigung?	Dolmen, Ganggrab, Riesenbett? Stein- oder Erdhügel? Flachgrab?	Leichenbeisetzung? (hockend, gestreckt od. Schädelgrab?) Partielle oder totale Verbrennung? Mit Beigabe von Tierknochen?		Slg. Thomas. E. J. II 173.91.
Hhe.: Lge.: 5,8 gr. Br.: 3,5 kl. Br.: o. Dm.: m. Dm.: u. Dm.: gr. Uf.:		See oder Moor? Acker, Haide, Wald? Offene Ansiedelung, Höhle, Pfahlbau? Befestigung?	Dolmen, Ganggrab, Riesenbett? Stein- oder Erdhügel? Flachgrab?	Leichenbeisetzung? (hockend, gestreckt od. Schädelgrab?) Partielle oder totale Verbrennung? Mit Beigabe von Tierknochen?		
Hhe.: 4 Lge.: 14 gr. Br.: 5,5 kl. Br.: o. Dm.: m. Dm.: u. Dm.: gr. Uf.:		See oder Moor? Acker, Haide, Wald? Offene Ansiedelung, Höhle, Pfahlbau? Befestigung?	Dolmen, Ganggrab, Riesenbett? Stein- oder Erdhügel? Flachgrab?	Leichenbeisetzung? (hockend, gestreckt od. Schädelgrab?) Partielle oder totale Verbrennung? Mit Beigabe von Tierknochen?		
Hhe.: Lge.: 9 gr. Br.: 5,3 kl. Br.: o. Dm.: m. Dm.: u. Dm.: gr. Uf.:		See oder Moor? Acker, Haide, Wald? Offene Ansiedelung, Höhle, Pfahlbau? Befestigung?	Dolmen, Ganggrab, Riesenbett? Stein- oder Erdhügel? Flachgrab?	Leichenbeisetzung? (hockend, gestreckt od. Schädelgrab?) Partielle oder totale Verbrennung? Mit Beigabe von Tierknochen?		
Hhe.: Lge.: 7,5 gr. Br.: 3,9 kl. Br.: o. Dm.: m. Dm.: u. Dm.: gr. Uf.:		See oder Moor? Acker, Haide, Wald? Offene Ansiedelung, Höhle, Pfahlbau? Befestigung?	Dolmen, Ganggrab, Riesenbett? Stein- oder Erdhügel? Flachgrab?	Leichenbeisetzung? (hockend, gestreckt od. Schädelgrab?) Partielle oder totale Verbrennung? Mit Beigabe von Tierknochen?		
Hhe.: Lge.: 5,5 gr. Br.: 3,4 kl. Br.: o. Dm.: m. Dm.: u. Dm.: gr. Uf.:		See oder Moor? Acker, Haide, Wald? Offene Ansiedelung, Höhle, Pfahlbau? Befestigung?	Dolmen, Ganggrab, Riesenbett? Stein- oder Erdhügel? Flachgrab?	Leichenbeisetzung? (hockend, gestreckt od. Schädelgrab?) Partielle oder totale Verbrennung? Mit Beigabe von Tierknochen?		
Hhe.: Lge.: 5,3 gr. Br.: 4,4 kl. Br.: o. Dm.: m. Dm.: u. Dm.: gr. Uf.:		See oder Moor? Acker, Haide, Wald? Offene Ansiedelung, Höhle, Pfahlbau? Befestigung?	Dolmen, Ganggrab, Riesenbett? Stein- oder Erdhügel? Flachgrab?	Leichenbeisetzung? (hockend, gestreckt od. Schädelgrab?) Partielle oder totale Verbrennung? Mit Beigabe von Tierknochen?		

1. Nummer.	2. Fundort.	3. Zeichnung.	4. Gegenstand, dessen Art, Form, Ornament und Erhaltungs-Zustand.	5. Material u. Farbe.
Laufende Nr. 1976. Acten-Nr. 944.91. Inventar-Nr. I 31.92. Frühere Nr. 432.	Ort: Walldorf. Kreis: K.A. Grossgerau. Regierungsbezirk: Starkenburg. Land: Grhzt. Hessen.	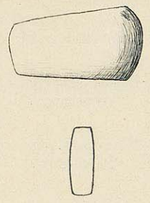	Kleines flaches Beil mit 4 scharfen Seitenkanten, an der Schneide wenig breiter als am Bahnende; gut erhalten.	Gestein: grau. (Flint:) Metall: Thon: Glas: Org. Subst.:
Laufende Nr. 1977. Acten-Nr. Inventar-Nr. Frühere Nr. 635.	Ort: Geinsheim. Kreis: Grossgrau. Regierungsbezirk: Land:		Grosses meisselartiges Gerät, auf einer Seite völlig eben, auf der andern gewölbt, an der Schneide beschädigt, aber sonst gut erhalten.	Gestein: grau. (Flint:) Metall: Thon: Glas: Org. Subst.:
Laufende Nr. 1978. Acten-Nr. Inventar-Nr. Frühere Nr. 633.	Ort: Geinsheim. Kreis: Regierungsbezirk: Land:		Kleines flachseitiges Beilchen mit ziemlich gleichlaufenden Schmalseiten, 4 stumpfen Seitenkanten und stumpfer Schneide; ziemk. gut erhalten.	Gestein: grau. (Flint:) Metall: Thon: Glas: Org. Subst.:
Laufende Nr. 1979. Acten-Nr. Inventar-Nr. Frühere Nr. 489.	Ort: Crumstadt. Kreis: Grossgerau. Regierungsbezirk: Land:		Sehr massives Beil von ungefähr quadratischem mittlerem Querschnitt mit spitz zulaufendem Bahnende, abgestumpften Kanten u. mittelbreiter Schneide; gut erhalten.	Gestein: grau. (Flint:) Metall: Thon: Glas: Org. Subst.:
Laufende Nr. 1980. Acten-Nr. Inventar-Nr. Frühere Nr. 490.	Ort: Stockstadt. Kreis: Grossgerau. Regierungsbezirk: Land:		Ähnliches, aber etwas weniger massives Beil als das vorige, an den Kanten und namentlich am Bahnende stark beschädigt.	Gestein: schwarz. (Flint:) Metall: Thon: Glas: Org. Subst.:
Laufende Nr. 1981. Acten-Nr. Inventar-Nr. Frühere Nr. 504.	Ort: Stockstadt. Kreis: Regierungsbezirk: Land:	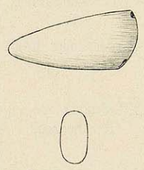	Schlankes kleines Beil von abgerundet-rechteckigem Querschnitt, mit schiefer, etw. beschädigter Schneide, spitzem Bahnende u. geringer Politur; gut erhalten.	Gestein: grau-grünlich. (Flint:) Metall: Thon: Glas: Org. Subst.:
Laufende Nr. 1982. Acten-Nr. Inventar-Nr. Frühere Nr. 457.	Ort: Wallerstädten. Kreis: Grossgerau. Regierungsbezirk: Land:		Ganz kleiner Meissel mit schmalem Bahnende und breiterer Schneide, auf einer Breitseite eben, auf der andern unregelmässig gewölbt; ziemk. gut erhalten.	Gestein: schwärzl. (Flint:) Metall: Thon: Glas: Org. Subst.:

6. Maasse.	7. Zugehörige Funde.	8. Art der Fundstätte.		9. Bestattungsart.	10. Bemerkungen.	11. Vorbesitzer, Jahr und Art der Erwerbung.
Hhe.: Lge.: 6 cm gr. Br.: 3,7 kl. Br.: o. Dm.: m. Dm.: u. Dm.: gr. Uf.:		See oder Moor? Acker, Haide, Wald? Offene Ansiedelung, Höhle, Pfahlbau? Befestigung?	Dolmen, Ganggrab, Riesenbett? Stein- oder Erdhügel? Flachgrab?	Leichenbeisetzung? (hockend, gestreckt od. Schädelgrab?) Partielle oder totale Verbrennung? Mit Beigabe von Tierknochen?		Slg. Thomas. E.J. II 173.91.
Hhe.: 3 Lge.: 24,4 gr. Br.: 5,4 kl. Br.: o. Dm.: m. Dm.: u. Dm.: gr. Uf.:		See oder Moor? Acker, Haide, Wald? Offene Ansiedelung, Höhle, Pfahlbau? Befestigung?	Dolmen, Ganggrab, Riesenbett? Stein- oder Erdhügel? Flachgrab?	Leichenbeisetzung? (hockend, gestreckt od. Schädelgrab?) Partielle oder totale Verbrennung? Mit Beigabe von Tierknochen?		
Hhe.: Lge.: 4,7 gr. Br.: 2,6 kl. Br.: o. Dm.: m. Dm.: u. Dm.: gr. Uf.:		See oder Moor? Acker, Haide, Wald? Offene Ansiedelung, Höhle, Pfahlbau? Befestigung?	Dolmen, Ganggrab, Riesenbett? Stein- oder Erdhügel? Flachgrab?	Leichenbeisetzung? (hockend, gestreckt od. Schädelgrab?) Partielle oder totale Verbrennung? Mit Beigabe von Tierknochen?		
Hhe.: 4 Lge.: 17,3 gr. Br.: 5,1 kl. Br.: o. Dm.: m. Dm.: u. Dm.: gr. Uf.:		See oder Moor? Acker, Haide, Wald? Offene Ansiedelung, Höhle, Pfahlbau? Befestigung?	Dolmen, Ganggrab, Riesenbett? Stein- oder Erdhügel? Flachgrab?	Leichenbeisetzung? (hockend, gestreckt od. Schädelgrab?) Partielle oder totale Verbrennung? Mit Beigabe von Tierknochen?		
Hhe.: Lge.: 16,3 gr. Br.: 6,1 kl. Br.: o. Dm.: m. Dm.: u. Dm.: gr. Uf.:		See oder Moor? Acker, Haide, Wald? Offene Ansiedelung, Höhle, Pfahlbau? Befestigung?	Dolmen, Ganggrab, Riesenbett? Stein- oder Erdhügel? Flachgrab?	Leichenbeisetzung? (hockend, gestreckt od. Schädelgrab?) Partielle oder totale Verbrennung? Mit Beigabe von Tierknochen?		
Hhe.: Lge.: 8,8 gr. Br.: 3,9 kl. Br.: o. Dm.: m. Dm.: u. Dm.: gr. Uf.:		See oder Moor? Acker, Haide, Wald? Offene Ansiedelung, Höhle, Pfahlbau? Befestigung?	Dolmen, Ganggrab, Riesenbett? Stein- oder Erdhügel? Flachgrab?	Leichenbeisetzung? (hockend, gestreckt od. Schädelgrab?) Partielle oder totale Verbrennung? Mit Beigabe von Tierknochen?		
Hhe.: Lge.: 5,3 gr. Br.: 3 kl. Br.: o. Dm.: m. Dm.: u. Dm.: gr. Uf.:		See oder Moor? Acker, Haide, Wald? Offene Ansiedelung, Höhle, Pfahlbau? Befestigung?	Dolmen, Ganggrab, Riesenbett? Stein- oder Erdhügel? Flachgrab?	Leichenbeisetzung? (hockend, gestreckt od. Schädelgrab?) Partielle oder totale Verbrennung? Mit Beigabe von Tierknochen?		

1. Nummer.	2. Fundort.	3. Zeichnung.	4. Gegenstand, dessen Art, Form, Ornament und Erhaltungs-Zustand.	5. Material u. Farbe.
Laufende Nr. 1983. Acten-Nr. 244.91. Inventar-Nr. II 31.92. Frühere Nr. 507.	Ort: Dornheim. Kreis: K. A. Grossgeran. Regierungsbezirk: Starkenburg. Land: Grhzt. Hessen.	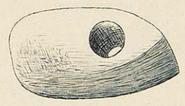	Massives Beil mit weiter cylindrischer Durchbohrung in der Nähe der Schneide, nach dem stumpfen Bahnende hin wenig bearbeitet; gut erhalten; die Schneide scheint in alter Zeit wiederholt angeschliffen zu sein.	Gestein: grau. (Flint:) Metall: Thon: Glas: Org. Subst.:
Laufende Nr. 1984. Acten-Nr. Inventar-Nr. Frühere Nr. 619.	Ort: Erfelden. Kreis: Grossgeran. Regierungsbezirk: Land:		Beil mit weiter cylindrischer Durchbohrung in der Nähe des Bahnendes, ziemlich flach, am Bahnende schief, auf den Breitseiten beschädigt.	Gestein: grau. (Flint:) Metall: Thon: Glas: Org. Subst.:
Laufende Nr. 1985. Acten-Nr. Inventar-Nr. Frühere Nr. 646.	Ort: Mörfelden. Kreis: Grossgeran. Regierungsbezirk: Land:	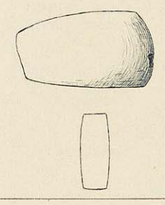	Breites flachseitiges Beil mit schiefem, mittelbreitem Bahnende; gut erhalten.	Gestein: grau. (Flint:) Metall: Thon: Glas: Org. Subst.:
Laufende Nr. 1986. Acten-Nr. Inventar-Nr. Frühere Nr. 404.	Ort: Mörfelden. Kreis: Regierungsbezirk: Land:		Ähnliches Beil wie das vorige mit etwas gewölbten Schmalseiten, am Bahnende schmaler als an der Schneide und etwas beschädigt.	Gestein: grau. (Flint:) Metall: Thon: Glas: Org. Subst.:
Laufende Nr. 1987. Acten-Nr. Inventar-Nr. Frühere Nr. 433.	Ort: Mörfelden. Kreis: Regierungsbezirk: Land:	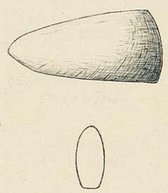	Unregelmässig gearbeitetes Beil mit gewölbten Breitseiten und ziemlich spitzem Bahnende; ziemlich gut erhalten.	Gestein: grau. (Flint:) Metall: Thon: Glas: Org. Subst.:
Laufende Nr. 1988. Acten-Nr. Inventar-Nr. Frühere Nr. 609.	Ort: Leeheim. Kreis: Grossgeran. Regierungsbezirk: Land:		Beil aus hellgrünlichem Gestein mit breiter Schneide, ziemlich flachen Breitseiten, abgerundeten Seitenkanten und spitzem Bahnende; gut erhalten.	Gestein: grün. (Flint:) Metall: Thon: Glas: Org. Subst.:
Laufende Nr. 1989. Acten-Nr. Inventar-Nr. Frühere Nr. 175.	Ort: Leeheim. Kreis: Regierungsbezirk: Land:		Bruchstück (Schneide) eines grossen massiven Beils.	Gestein: grau. (Flint:) Metall: Thon: Glas: Org. Subst.:

6. Maasse.	7. Zugehörige Funde.	8. Art der Fundstätte.		9. Bestattungsart.	10. Bemerkungen.	11. Vorbesitzer, Jahr und Art der Erwerbung.
Hhe.: 4,5 cm Lge.: 12,7 gr. Br.: 6 kl. Br.: o. Dm.: m. Dm.: u. Dm.: gr. Uf.:		See oder Moor? Acker, Haide, Wald? Offene Ansiedelung, Höhle, Pfahlbau? Befestigung?	Dolmen, Ganggrab, Riesenbett? Stein- oder Erdhügel? Flachgrab?	Leichenbeisetzung? (hockend, gestreckt od. Schädelgrab?) Partielle oder totale Verbrennung? Mit Beigabe von Tierknochen?		Slg. Thomas. E. J. II 173. 91.
Hhe.: 2,9 Lge.: 13,2 gr. Br.: 5 kl. Br.: o. Dm.: m. Dm.: u. Dm.: gr. Uf.:		See oder Moor? Acker, Haide, Wald? Offene Ansiedelung, Höhle, Pfahlbau? Befestigung?	Dolmen, Ganggrab, Riesenbett? Stein- oder Erdhügel? Flachgrab?	Leichenbeisetzung? (hockend, gestreckt od. Schädelgrab?) Partielle oder totale Verbrennung? Mit Beigabe von Tierknochen?		
Hhe.: Lge.: 9,5 gr. Br.: 4,9 kl. Br.: o. Dm.: m. Dm.: u. Dm.: gr. Uf.:		See oder Moor? Acker, Haide, Wald? Offene Ansiedelung, Höhle, Pfahlbau? Befestigung?	Dolmen, Ganggrab, Riesenbett? Stein- oder Erdhügel? Flachgrab?	Leichenbeisetzung? (hockend, gestreckt od. Schädelgrab?) Partielle oder totale Verbrennung? Mit Beigabe von Tierknochen?		
Hhe.: Lge.: 7,6 gr. Br.: 5,4 kl. Br.: o. Dm.: m. Dm.: u. Dm.: gr. Uf.:		See oder Moor? Acker, Haide, Wald? Offene Ansiedelung, Höhle, Pfahlbau? Befestigung?	Dolmen, Ganggrab, Riesenbett? Stein- oder Erdhügel? Flachgrab?	Leichenbeisetzung? (hockend, gestreckt od. Schädelgrab?) Partielle oder totale Verbrennung? Mit Beigabe von Tierknochen?		
Hhe.: Lge.: 9,7 gr. Br.: 4,7 kl. Br.: o. Dm.: m. Dm.: u. Dm.: gr. Uf.:		See oder Moor? Acker, Haide, Wald? Offene Ansiedelung, Höhle, Pfahlbau? Befestigung?	Dolmen, Ganggrab, Riesenbett? Stein- oder Erdhügel? Flachgrab?	Leichenbeisetzung? (hockend, gestreckt od. Schädelgrab?) Partielle oder totale Verbrennung? Mit Beigabe von Tierknochen?		
Hhe.: Lge.: 7 gr. Br.: 5 kl. Br.: o. Dm.: m. Dm.: u. Dm.: gr. Uf.:		See oder Moor? Acker, Haide, Wald? Offene Ansiedelung, Höhle, Pfahlbau? Befestigung?	Dolmen, Ganggrab, Riesenbett? Stein- oder Erdhügel? Flachgrab?	Leichenbeisetzung? (hockend, gestreckt od. Schädelgrab?) Partielle oder totale Verbrennung? Mit Beigabe von Tierknochen?		
Hhe.: Lge.: 7 gr. Br.: 6 kl. Br.: o. Dm.: m. Dm.: u. Dm.: gr. Uf.:		See oder Moor? Acker, Haide, Wald? Offene Ansiedelung, Höhle, Pfahlbau? Befestigung?	Dolmen, Ganggrab, Riesenbett? Stein- oder Erdhügel? Flachgrab?	Leichenbeisetzung? (hockend, gestreckt od. Schädelgrab?) Partielle oder totale Verbrennung? Mit Beigabe von Tierknochen?		

1. Nummer.	2. Fundort.	3. Zeichnung.	4. Gegenstand, dessen Art, Form, Ornament und Erhaltungs-Zustand.	5. Material u. Farbe.
Laufende Nr. 1990. Acten-Nr. 944.91. Inventar-Nr. II 31.92. Frühere Nr. 459.	Ort: Kleingeran. Kreis: K. A. Grossgeran. Regierungsbezirk: Starkenburg. Land: Grhzt. Hessen.	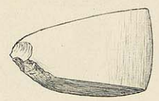	Flachseitiges Beil mit breiter, ziemlich gerader Schneide, 4 scharfen Seitenkanten und schmalem beschädigtem Bahnende, sonst gut erhalten und geschliffen.	Gestein: schwarzbraun. (Flint:) Metall: Thon: Glas: Org. Subst.:
Laufende Nr. 1991. Acten-Nr. Inventar-Nr. Frühere Nr. 425.	Ort: Kleingeran. Kreis: Regierungsbezirk: Land:		Kleines Beil aus hellem, schwarzgesprenkeltem und an der Oberfläche etwas verwittertem Gestein mit breiter Schneide, abgerundeten Schmalseiten und schmalem Bahnende; gut erhalten.	Gestein: hellgrau. (Flint:) Metall: Thon: Glas: Org. Subst.:
Laufende Nr. 1992. Acten-Nr. Inventar-Nr. Frühere Nr. 601.	Ort: Steinau. Kreis: K. A. Dieburg. Regierungsbezirk: Starkenburg. Land:	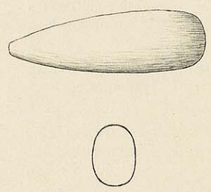	Massives grosses Beil mit abgerundeten Seiten und spitzem Bahnende; gut erhalten.	Gestein: hellbraun. (Flint:) Metall: Thon: Glas: Org. Subst.:
Laufende Nr. 1993. Acten-Nr. Inventar-Nr. Frühere Nr. 582.	Ort: Steinau. Kreis: Regierungsbezirk: Land:	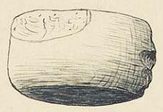	Massives, stark beschädigtes Beil mit flachen Schmalseiten und hoch gewölbten Breitseiten, am Bahnende am breitesten und massivsten.	Gestein: schwarz. (Flint:) Metall: Thon: Glas: Org. Subst.:
Laufende Nr. 1994. Acten-Nr. Inventar-Nr. Frühere Nr. 364.a. 605. 635. 682.	Ort: Kreis: K. A. Dieburg. Regierungsbezirk: Land:		a-d: Vier Bruchstücke von massiven Steinbeilen, gefunden in verschied. Localitäten des K. A. Dieburg i. Odenwald.	Gestein: braun. grau. (Flint:) Metall: Thon: Glas: Org. Subst.:
Laufende Nr. 1995. Acten-Nr. Inventar-Nr. Frühere Nr. 604.	Ort: Herchenrode. Kreis: Dieburg. Regierungsbezirk: Land:	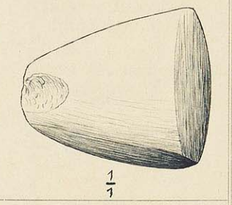 1/1	Kleines gut poliertes Beilchen aus grau-grünlichem Gestein mit breiter Schneide und schmalem Bahnende, gut erhalten.	Gestein: grau. (Flint:) Metall: Thon: Glas: Org. Subst.:
Laufende Nr. 1996. Acten-Nr. Inventar-Nr. Frühere Nr. 674.	Ort: Reinheim. Kreis: Dieburg. Regierungsbezirk: Land:	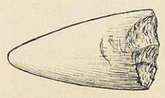	Beil von ovalem mittlerem Querschnitt mit spitzem Bahnende und breiter, stark beschädigter Schneide, am Bahnende gut poliert.	Gestein: grau. (Flint:) Metall: Thon: Glas: Org. Subst.:

6. Maasse.	7. Zugehörige Funde.	8. Art der Fundstätte.		9. Bestattungsart.	10. Bemerkungen.	11. Vorbesitzer, Jahr und Art der Erwerbung.
Hhe.: Lge.: 9 cm gr. Br.: 5,4 kl. Br.: o. Dm.: m. Dm.: u. Dm.: gr. Uf.:		See oder Moor? Acker, Haide, Wald? Offene Ansiedelung, Höhle, Pfahlbau? Befestigung?	Dolmen, Ganggrab, Riesenbett? Stein- oder Erdhügel? Flachgrab?	Leichenbeisetzung? (hockend, gestreckt od. Schädelgrab?) Partielle oder totale Verbrennung? Mit Beigabe von Tierknochen?		Hg. Thomas. E. J. II 173. 91.
Hhe.: Lge.: 6,2 gr. Br.: 4,8 kl. Br.: o. Dm.: m. Dm.: u. Dm.: gr. Uf.:		See oder Moor? Acker, Haide, Wald? Offene Ansiedelung, Höhle, Pfahlbau? Befestigung?	Dolmen, Ganggrab, Riesenbett? Stein- oder Erdhügel? Flachgrab?	Leichenbeisetzung? (hockend, gestreckt od. Schädelgrab?) Partielle oder totale Verbrennung? Mit Beigabe von Tierknochen?		
Hhe.: Lge.: 22,5 gr. Br.: 7,4 kl. Br.: o. Dm.: m. Dm.: u. Dm.: gr. Uf.:		See oder Moor? Acker, Haide, Wald? Offene Ansiedelung, Höhle, Pfahlbau? Befestigung?	Dolmen, Ganggrab, Riesenbett? Stein- oder Erdhügel? Flachgrab?	Leichenbeisetzung? (hockend, gestreckt od. Schädelgrab?) Partielle oder totale Verbrennung? Mit Beigabe von Tierknochen?		
Hhe.: Lge.: 8,6 gr. Br.: 4,6 kl. Br.: o. Dm.: m. Dm.: u. Dm.: gr. Uf.:		See oder Moor? Acker, Haide, Wald? Offene Ansiedelung, Höhle, Pfahlbau? Befestigung?	Dolmen, Ganggrab, Riesenbett? Stein- oder Erdhügel? Flachgrab?	Leichenbeisetzung? (hockend, gestreckt od. Schädelgrab?) Partielle oder totale Verbrennung? Mit Beigabe von Tierknochen?		
Hhe.: Lge.: 6-8 gr. Br.: kl. Br.: o. Dm.: m. Dm.: u. Dm.: gr. Uf.:		See oder Moor? Acker, Haide, Wald? Offene Ansiedelung, Höhle, Pfahlbau? Befestigung?	Dolmen, Ganggrab, Riesenbett? Stein- oder Erdhügel? Flachgrab?	Leichenbeisetzung? (hockend, gestreckt od. Schädelgrab?) Partielle oder totale Verbrennung? Mit Beigabe von Tierknochen?		b, c, d a-1577 mk, 1572 mk,
Hhe.: Lge.: 3,7 gr. Br.: 3,1 kl. Br.: o. Dm.: m. Dm.: u. Dm.: gr. Uf.:		See oder Moor? Acker, Haide, Wald? Offene Ansiedelung, Höhle, Pfahlbau? Befestigung?	Dolmen, Ganggrab, Riesenbett? Stein- oder Erdhügel? Flachgrab?	Leichenbeisetzung? (hockend, gestreckt od. Schädelgrab?) Partielle oder totale Verbrennung? Mit Beigabe von Tierknochen?		~~b d~~ 1572 mk,
Hhe.: Lge.: 8,5 gr. Br.: 4,7 kl. Br.: o. Dm.: m. Dm.: u. Dm.: gr. Uf.:		See oder Moor? Acker, Haide, Wald? Offene Ansiedelung, Höhle, Pfahlbau? Befestigung?	Dolmen, Ganggrab, Riesenbett? Stein- oder Erdhügel? Flachgrab?	Leichenbeisetzung? (hockend, gestreckt od. Schädelgrab?) Partielle oder totale Verbrennung? Mit Beigabe von Tierknochen?		

1. Nummer.	2. Fundort.	3. Zeichnung.	4. Gegenstand, dessen Art, Form, Ornament und Erhaltungs-Zustand.	5. Material u. Farbe.	6. Maasse.	7. Zugehörige Funde.	8. Art der Fundstätte.	Bestattungsart.	Bemerkungen.	11. Vorbesitzer, Jahr und Art der Erwerbung.
Laufende Nr. 1997. Acten-Nr. 944. 91. Inventar-Nr. I 31. 92. Frühere Nr. 580.	Ort: Brandau. Kreis: H.O. Diebung. Regierungsbezirk: Starkenburg. Land: Grhzt. Hessen.		Flachseitiges, ziemlich massives Beil mit breiter Schneide, schmalerem Bahnende und 4 scharfen Seitenkanten; ziemlich gut erhalten. Die Oberfläche ist etwas verwittert.	Gestein: grau. (Flint:) Metall: Thon: Glas: Org. Subst.:	e.: ge.: 8 cm Br.: 4,7 Br.: Dm.: Dm.: Dm.: Uf.:		See oder Moor? Acker, Haide, Wald? Offene Ansiedelung, Höhle, Pfahlbau? Befestigung?	Dolmen, Ganggrab, Riesenbett? Stein- oder Erdhügel? Flachgrab?	Leichenbeisetzung? (hockend, gestreckt od. Schädelgrab?) Partielle oder totale Verbrennung? Mit Beigabe von Tierknochen?		Slg. Thomas. E. J. II 173. 91.
Laufende Nr. 1998. Acten-Nr. Inventar-Nr. Frühere Nr. 598.	Ort: Lichtenberg. Kreis: Diebung. Regierungsbezirk: Land:		Desgl. mit zieml. gut polierten Breitseiten.	Gestein: bräunl. (Flint:) Metall: Thon: Glas: Org. Subst.:	he.: ge.: 7,2 Br.: 4,5 Br.: Dm.: Dm.: Dm.: Uf.:		See oder Moor? Acker, Haide, Wald? Offene Ansiedelung, Höhle, Pfahlbau? Befestigung?	Dolmen, Ganggrab, Riesenbett? Stein- oder Erdhügel? Flachgrab?	Leichenbeisetzung? (hockend, gestreckt od. Schädelgrab?) Partielle oder totale Verbrennung? Mit Beigabe von Tierknochen?		
Laufende Nr. 1999. Acten-Nr. Inventar-Nr. Frühere Nr. 702.	Ort: Niederroden. Kreis: Diebung. Regierungsbezirk: Land:		Desgl.	Gestein: grau. (Flint:) Metall: Thon: Glas: Org. Subst.:	he.: ge.: 7,4 Br.: 4,5 Br.: Dm.: Dm.: Dm.: Uf.:		See oder Moor? Acker, Haide, Wald? Offene Ansiedelung, Höhle, Pfahlbau? Befestigung?	Dolmen, Ganggrab, Riesenbett? Stein- oder Erdhügel? Flachgrab?	Leichenbeisetzung? (hockend, gestreckt od. Schädelgrab?) Partielle oder totale Verbrennung? Mit Beigabe von Tierknochen?		1963 verh.
Laufende Nr. 2000. Acten-Nr. Inventar-Nr. Frühere Nr. 665.	Ort: Niederroden. Kreis: Regierungsbezirk: Land:		Desgl.	Gestein: grau. (Flint:) Metall: Thon: Glas: Org. Subst.:	he.: ge.: 7,2 r. Br.: 3,9 l. Br.: . Dm.: n. Dm.: l. Dm.: r. Uf.:		See oder Moor? Acker, Haide, Wald? Offene Ansiedelung, Höhle, Pfahlbau? Befestigung?	Dolmen, Ganggrab, Riesenbett? Stein- oder Erdhügel? Flachgrab?	Leichenbeisetzung? (hockend, gestreckt od. Schädelgrab?) Partielle oder totale Verbrennung? Mit Beigabe von Tierknochen?		1963 verh.
Laufende Nr. 2001. Acten-Nr. Inventar-Nr. Frühere Nr. 618.	Ort: Allertshofen. Kreis: Diebung. Regierungsbezirk: Land:		Desgl., aber flacher und beschädigt.	Gestein: grau. (Flint:) Metall: Thon: Glas: Org. Subst.:	Hhe.: Lge.: 7,6 gr. Br.: 4,5 kl. Br.: o. Dm.: m. Dm.: u. Dm.: gr. Uf.:		See oder Moor? Acker, Haide, Wald? Offene Ansiedelung, Höhle, Pfahlbau? Befestigung?	Dolmen, Ganggrab, Riesenbett? Stein- oder Erdhügel? Flachgrab?	Leichenbeisetzung? (hockend, gestreckt od. Schädelgrab?) Partielle oder totale Verbrennung? Mit Beigabe von Tierknochen?		1972 verk.,
Laufende Nr. 2002. Acten-Nr. Inventar-Nr. Frühere Nr. 570.	Ort: Zeilhard. Kreis: Diebung. Regierungsbezirk: Land:		Desgl., aber ziemlich klein.	Gestein: grau. (Flint:) Metall: Thon: Glas: Org. Subst.:	Hhe.: Lge.: 4,9 gr. Br.: 3,9 kl. Br.: o. Dm.: m. Dm.: u. Dm.: gr. Uf.:		See oder Moor? Acker, Haide, Wald? Offene Ansiedelung, Höhle, Pfahlbau? Befestigung?	Dolmen, Ganggrab, Riesenbett? Stein- oder Erdhügel? Flachgrab?	Leichenbeisetzung? (hockend, gestreckt od. Schädelgrab?) Partielle oder totale Verbrennung? Mit Beigabe von Tierknochen?		1972 verk.,
Laufende Nr. 2003. Acten-Nr. Inventar-Nr. Frühere Nr. 655.	Ort: Langstadt. Kreis: Diebung. Regierungsbezirk: Land:		Desgl. mit abgerundetem Bahnende.	Gestein: grau. (Flint:) Metall: Thon: Glas: Org. Subst.:	Hhe.: Lge.: 4,5 gr. Br.: 3,4 kl. Br.: o. Dm.: m. Dm.: u. Dm.: gr. Uf.:		See oder Moor? Acker, Haide, Wald? Offene Ansiedelung, Höhle, Pfahlbau? Befestigung?.	Dolmen, Ganggrab, Riesenbett? Stein- oder Erdhügel? Flachgrab?	Leichenbeisetzung? (hockend, gestreckt od. Schädelgrab?) Partielle oder totale Verbrennung? Mit Beigabe von Tierknochen?		1963 verh.

Abteilung: II c. Süd-Deutschland. Fol. 287.

1. Nummer.	2. Fundort.	3. Zeichnung.	4. Gegenstand, dessen Art, Form, Ornament und Erhaltungs-Zustand.	5. Material u. Farbe.	6. Maasse.	7. Zugehörige Funde.	8. Art der Fundstätte.		9. Bestattungsart.	10. Bemerkungen.	11. Vorbesitzer, Jahr und Art der Erwerbung.
Laufende Nr. 2004. Acten-Nr. 944.91. Inventar-Nr. II 31.92. Frühere Nr. 680.	Ort: Oberroden. Kreis: K.A. Dieburg. Regierungsbezirk: Darmstadt. Land: Grzgt. Hessen.	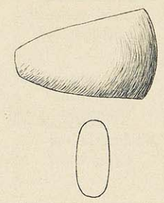	Beil aus schwarzem Gestein mit hellen runden Einsprengungen (Eklogit), an der Schneide breit, nach dem Bahnende ziemlich spitz zulaufend und mit abgerundeten Schmalseiten; gut erhalten und poliert.	Gestein: schwarz. (Flint:) Metall: Thon: Glas: Org. Subst.:	Hhe.: Lge.: 7,1 cm gr. Br.: 4,8 kl. Br.: o. Dm.: m. Dm.: u. Dm.: gr. Uf.:		See oder Moor? Acker, Haide, Wald? Offene Ansiedelung, Höhle, Pfahlbau? Befestigung?	Dolmen, Ganggrab, Riesenbett? Stein- oder Erdhügel? Flachgrab?	Leichenbeisetzung? (hockend, gestreckt od. Schädelgrab?) Partielle oder totale Verbrennung? Mit Beigabe von Tierknochen?		Slg. Thomas. E. J. II 173.91.
Laufende Nr. 2005. Acten-Nr. Inventar-Nr. Frühere Nr. 681.	Ort: Oberroden. Kreis: Regierungsbezirk: Land:		Beil mit abgerundeten Schmalseiten, ziemt. spitzem Bahnende und breiterer Schneide; etwas beschädigt und an der Oberfläche verwittert.	Gestein: grau. (Flint:) Metall: Thon: Glas: Org. Subst.:	Hhe.: Lge.: 8,7 gr. Br.: 4 kl. Br.: o. Dm.: m. Dm.: u. Dm.: gr. Uf.:		See oder Moor? Acker, Haide, Wald? Offene Ansiedelung, Höhle, Pfahlbau? Befestigung?	Dolmen, Ganggrab, Riesenbett? Stein- oder Erdhügel? Flachgrab?	Leichenbeisetzung? (hockend, gestreckt od. Schädelgrab?) Partielle oder totale Verbrennung? Mit Beigabe von Tierknochen?		1572 Zuw.,
Laufende Nr. 2006. Acten-Nr. Inventar-Nr. Frühere Nr. 584.	Ort: Lichtenberg. Kreis: Dieburg. Regierungsbezirk: Land:		Desgl.	Gestein: grau. (Flint:) Metall: Thon: Glas: Org. Subst.:	Hhe.: Lge.: 7,5 gr. Br.: 4,6 kl. Br.: o. Dm.: m. Dm.: u. Dm.: gr. Uf.:		See oder Moor? Acker, Haide, Wald? Offene Ansiedelung, Höhle, Pfahlbau? Befestigung?	Dolmen, Ganggrab, Riesenbett? Stein- oder Erdhügel? Flachgrab?	Leichenbeisetzung? (hockend, gestreckt od. Schädelgrab?) Partielle oder totale Verbrennung? Mit Beigabe von Tierknochen?		
Laufende Nr. 2007. Acten-Nr. Inventar-Nr. Frühere Nr. 64.	Ort: Wiebelsbach. Kreis: Dieburg. Regierungsbezirk: Land:		Beil mit schiefer, breiter Schneide, abgerundeten Schmalseiten und spitzem Bahnende, ziemlich gut erhalten.	Gestein: schwarzbraun (Flint:) Metall: Thon: Glas: Org. Subst.:	Hhe.: Lge.: 8 gr. Br.: 4,65 kl. Br.: o. Dm.: m. Dm.: u. Dm.: gr. Uf.:		See oder Moor? Acker, Haide, Wald? Offene Ansiedelung, Höhle, Pfahlbau? Befestigung?	Dolmen, Ganggrab, Riesenbett? Stein- oder Erdhügel? Flachgrab?	Leichenbeisetzung? (hockend, gestreckt od. Schädelgrab?) Partielle oder totale Verbrennung? Mit Beigabe von Tierknochen?		1572 wie,
Laufende Nr. 2008. Acten-Nr. Inventar-Nr. Frühere Nr. 581.	Ort: Lützelbach. Kreis: Dieburg. Regierungsbezirk: Land:		Desgl., an der Schneide stark beschädigt.	Gestein: schwärzl. (Flint:) Metall: Thon: Glas: Org. Subst.:	Hhe.: Lge.: 6,4 gr. Br.: 3,7 kl. Br.: o. Dm.: m. Dm.: u. Dm.: gr. Uf.:		See oder Moor? Acker, Haide, Wald? Offene Ansiedelung, Höhle, Pfahlbau? Befestigung?	Dolmen, Ganggrab, Riesenbett? Stein- oder Erdhügel? Flachgrab?	Leichenbeisetzung? (hockend, gestreckt od. Schädelgrab?) Partielle oder totale Verbrennung? Mit Beigabe von Tierknochen?		1572 wie,
Laufende Nr. 2009. Acten-Nr. Inventar-Nr. Frühere Nr. 530.	Ort: Zeilhard. Kreis: Dieburg. Regierungsbezirk: Land:		Kleines, gut poliertes Beil von obiger Form aus dunkelgrünem, rot geadertem Gestein; gut erhalten.	Gestein: grünlich. (Flint:) Metall: Thon: Glas: Org. Subst.:	Hhe.: Lge.: 5 gr. Br.: 3,3 kl. Br.: o. Dm.: m. Dm.: u. Dm.: gr. Uf.:		See oder Moor? Acker, Haide, Wald? Offene Ansiedelung, Höhle, Pfahlbau? Befestigung?	Dolmen, Ganggrab, Riesenbett? Stein- oder Erdhügel? Flachgrab?	Leichenbeisetzung? (hockend, gestreckt od. Schädelgrab?) Partielle oder totale Verbrennung? Mit Beigabe von Tierknochen?		1572 wie,
Laufende Nr. 2010. Acten-Nr. Inventar-Nr. Frühere Nr. 579.	Ort: Brandau. Kreis: Dieburg. Regierungsbezirk: Land:		Massives kleines Beil von eirundem mittl. Querschnitt am Bahnende ziemt. spitz und an der Schneide ziemlich breit und bestossen.	Gestein: grau. (Flint:) Metall: Thon: Glas: Org. Subst.:	Hhe.: Lge.: 8 gr. Br.: 4,3 kl. Br.: o. Dm.: m. Dm.: u. Dm.: gr. Uf.:		See oder Moor? Acker, Haide, Wald? Offene Ansiedelung, Höhle, Pfahlbau? Befestigung?	Dolmen, Ganggrab, Riesenbett? Stein- oder Erdhügel? Flachgrab?	Leichenbeisetzung? (hockend, gestreckt od. Schädelgrab?) Partielle oder totale Verbrennung? Mit Beigabe von Tierknochen?		1572 wie.

1. Nummer.	2. Fundort.	3. Zeichnung.	4. Gegenstand, dessen Art, Form, Ornament und Erhaltungs-Zustand.	5. Material u. Farbe.
Laufende Nr. 2011. Acten-Nr. 944. 91. Inventar-Nr. II 31. 92. Frühere Nr. 23.	Ort: Niedermodau. Kreis: K. A. Diebg. Regierungsbezirk: Starkenburg. Land: Grhzt. Hessen.		Meissel mit einer planen und einer niedrig gewölbten Seite, von der ziemL. breiten Schneide nach dem Bahnende hin allmählich schmaler werdend; gut erhalten.	Gestein: gran. (Flint:) Metall: Thon: Glas: Org. Subst.:
Laufende Nr. 2012. Acten-Nr. Inventar-Nr. Frühere Nr. 684.	Ort: Oberoden. Kreis: Diebg. Regierungsbezirk: Land:		Desgl., aber schmaler, massiver und mehrfach beschädigt.	Gestein: gran. (Flint:) Metall: Thon: Glas: Org. Subst.:
Laufende Nr. 2013. Acten-Nr. Inventar-Nr. Frühere Nr. 683.	Ort: Oberoden. Kreis: Regierungsbezirk: Land:		Flachseitiges breites Beil oder Meissel, an beiden Enden gleich breit, vierkantig; gut erhalten.	Gestein: graubraun. (Flint:) Metall: Thon: Glas: Org. Subst.:
Laufende Nr. 2014. Acten-Nr. Inventar-Nr. Frühere Nr. 60.	Ort: Heubach. Kreis: Diebg. Regierungsbezirk: Land:		Flaches Beil oder Meissel mit breiter Schneide und schmalem Bahnende, auf einer Breitseite plan, auf der andern sehr niedrig gewölbt; leicht beschädigt.	Gestein: gran. (Flint:) Metall: Thon: Glas: Org. Subst.:
Laufende Nr. 2015. Acten-Nr. Inventar-Nr. Frühere Nr. 521.	Ort: Georgenhausen. Kreis: Diebg. Regierungsbezirk: Land:		Flaches, stark beschädigtes Beil, an den Schmalseiten abgerundet; die Schneide ist wenig breiter als das Bahnende.	Gestein: granbraun. (Flint:) Metall: Thon: Glas: Org. Subst.:
Laufende Nr. 2016. Acten-Nr. Inventar-Nr. Frühere Nr. 61. 330. 599. 662.	Ort: Kreis: K. A. Diebg. Regierungsbezirk: Land:		a-d: Vier stark beschädigte Beile resp. Bruchstücke aus verschied. Lokalitäten des angegebenen Districts.	Gestein: gran. schwarz. (Flint:) Metall: Thon: Glas: Org. Subst.:
Laufende Nr. 2017. Acten-Nr. Inventar-Nr. Frühere Nr. 194.	Ort: Billings. Kreis: Diebg. Regierungsbezirk: Land:		Kubisches Steingerät mit abgerundeten Ecken und Kanten; gut erhalten.	Gestein: gran. (Flint:) Metall: Thon: Glas: Org. Subst.:

6. Maasse.	7. Zugehörige Funde.	8. Art der Fundstätte.		9. Bestattungsart.	10. Bemerkungen.	11. Vorbesitzer, Jahr und Art der Erwerbung.
Hhe.: Lge.: 10 cm gr. Br.: 4,5 kl. Br.: o. Dm.: m. Dm.: u. Dm.: gr. Uf.:		See oder Moor? Acker, Haide, Wald? Offene Ansiedelung, Höhle, Pfahlbau? Befestigung?	Dolmen, Ganggrab, Riesenbett? Stein- oder Erdhügel? Flachgrab?	Leichenbeisetzung? (hockend, gestreckt od. Schädelgrab?) Partielle oder totale Verbrennung? Mit Beigabe von Tierknochen?		Slg. Thomas. E. J. II 173. 91. 1572 vol
Hhe.: Lge.: 9,5 gr. Br.: 3,65 kl. Br.: o. Dm.: m. Dm.: u. Dm.: gr. Uf.:		See oder Moor? Acker, Haide, Wald? Offene Ansiedelung, Höhle, Pfahlbau? Befestigung?	Dolmen, Ganggrab, Riesenbett? Stein- oder Erdhügel? Flachgrab?	Leichenbeisetzung? (hockend, gestreckt od. Schädelgrab?) Partielle oder totale Verbrennung? Mit Beigabe von Tierknochen?		1572 vol,
Hhe.: Lge.: 8,65 gr. Br.: 4,3 kl. Br.: o. Dm.: m. Dm.: u. Dm.: gr. Uf.:		See oder Moor? Acker, Haide, Wald? Offene Ansiedelung, Höhle, Pfahlbau? Befestigung?	Dolmen, Ganggrab, Riesenbett? Stein- oder Erdhügel? Flachgrab?	Leichenbeisetzung? (hockend, gestreckt od. Schädelgrab?) Partielle oder totale Verbrennung? Mit Beigabe von Tierknochen?		1572 vol,
Hhe.: Lge.: 13,7 gr. Br.: 6,5 kl. Br.: o. Dm.: m. Dm.: u. Dm.: gr. Uf.:		See oder Moor? Acker, Haide, Wald? Offene Ansiedelung, Höhle, Pfahlbau? Befestigung?	Dolmen, Ganggrab, Riesenbett? Stein- oder Erdhügel? Flachgrab?	Leichenbeisetzung? (hockend, gestreckt od. Schädelgrab?) Partielle oder totale Verbrennung? Mit Beigabe von Tierknochen?		1886 verk.
Hhe.: Lge.: 10,1 gr. Br.: 5 kl. Br.: o. Dm.: m. Dm.: u. Dm.: gr. Uf.:		See oder Moor? Acker, Haide, Wald? Offene Ansiedelung, Höhle, Pfahlbau? Befestigung?	Dolmen, Ganggrab, Riesenbett? Stein- oder Erdhügel? Flachgrab?	Leichenbeisetzung? (hockend, gestreckt od. Schädelgrab?) Partielle oder totale Verbrennung? Mit Beigabe von Tierknochen?		1572 vol,
Hhe.: Lge.: gr. Br.: kl. Br.: o. Dm.: m. Dm.: u. Dm.: gr. Uf.:		See oder Moor? Acker, Haide, Wald? Offene Ansiedelung, Höhle, Pfahlbau? Befestigung?	Dolmen, Ganggrab, Riesenbett? Stein- oder Erdhügel? Flachgrab?	Leichenbeisetzung? (hockend, gestreckt od. Schädelgrab?) Partielle oder totale Verbrennung? Mit Beigabe von Tierknochen?		a, b, c, d 1572 vol,
Hhe.: Lge.: gr. Br.: kl. Br.: o. Dm.: m. Dm.: u. Dm.: gr. Uf.: 21		See oder Moor? Acker, Haide, Wald? Offene Ansiedelung, Höhle, Pfahlbau? Befestigung?	Dolmen, Ganggrab, Riesenbett? Stein- oder Erdhügel? Flachgrab?	Leichenbeisetzung? (hockend, gestreckt od. Schädelgrab?) Partielle oder totale Verbrennung? Mit Beigabe von Tierknochen?		1572 vol.

1. Nummer.	2. Fundort.	3. Zeichnung.	4. Gegenstand, dessen Art, Form, Ornament und Erhaltungs-Zustand.	5. Material u. Farbe.
Laufende Nr. 2018. Acten-Nr. 944.91. Inventar-Nr. II 31.92. Frühere Nr. 677.	Ort: Lend. Kreis: K. A. Diedenhofen. Regierungsbezirk: Starkenburg. Land: Grhzt. Hessen.	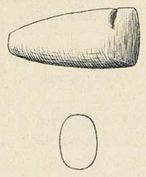	Kleines, ziemlich massives Beil mit abgerundeten Seitenkanten und schmalem Bahnende; gut erhalten. An der nicht sehr breiten Schneide befindet sich eine von Kindern neuerdings eingekratzte Kerbe.	Gestein: schwarzgrau. (Flint:) Metall: Thon: Glas: Org. Subst.:
Laufende Nr. 2019. Acten-Nr. Inventar-Nr. Frühere Nr. 676.	Ort: Lend. Kreis: Regierungsbezirk: Land:	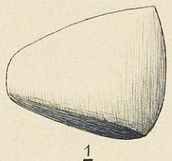 1/1	Kleines Beilchen, gut erhalten und poliert, aus grangrünlichem Gestein mit breiter Schneide, abgerundetem schmalem Bahnende und 4 stumpfen Seitenkanten.	Gestein: grau. (Flint:) Metall: Thon: Glas: Org. Subst.:
Laufende Nr. 2020. Acten-Nr. Inventar-Nr. Frühere Nr. 588.	Ort: Lautern. Kreis: K. A. Bensheim. Regierungsbezirk: Starkenburg. Land:	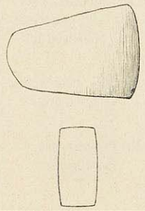	Flachseitiges Beil von rechteckigem Querschnitt, ziemlich massiv, mit breiter Schneide u. schmalerem Bahnende; poliert und mit Ausnahme einer Beschädigung einer Breitseite wohlerhalten.	Gestein: hellgrau. (Flint:) Metall: Thon: Glas: Org. Subst.:
Laufende Nr. 2021. Acten-Nr. Inventar-Nr. Frühere Nr. 585.	Ort: Beedenkirchen. Kreis: Bensheim. Regierungsbezirk: Land:		Desgl.	Gestein: braun. (Flint:) Metall: Thon: Glas: Org. Subst.:
Laufende Nr. 2022. Acten-Nr. Inventar-Nr. Frühere Nr. 340.	Ort: Gronau. Kreis: Bensheim. Regierungsbezirk: Land:		Desgl., am Bahnende beschädigt, an der Schneide stumpf.	Gestein: schwärzl. (Flint:) Metall: Thon: Glas: Org. Subst.:
Laufende Nr. 2023. Acten-Nr. Inventar-Nr. Frühere Nr. 468.	Ort: Schwanheim. Kreis: Bensheim. Regierungsbezirk: Land:		Desgl., aber flacher und nur an der Schneide beschädigt.	Gestein: grau. (Flint:) Metall: Thon: Glas: Org. Subst.:
Laufende Nr. 2024. Acten-Nr. Inventar-Nr. Frühere Nr. 477.	Ort: Grosshausen. Kreis: Bensheim. Regierungsbezirk: Land:		Desgl., am Bahnende beschädigt, mit scharfer Schneide.	Gestein: grau. (Flint:) Metall: Thon: Glas: Org. Subst.:

6. Maasse.	7. Zugehörige Funde.	8. Art der Fundstätte.		9. Bestattungsart.	10. Bemerkungen.	11. Vorbesitzer, Jahr und Art der Erwerbung.
Hhe.: Lge.: 7,6 cm gr. Br.: 3,7 kl. Br.: o. Dm.: m. Dm.: u. Dm.: gr. Uf.:		See oder Moor? Acker, Haide, Wald? Offene Ansiedelung, Höhle, Pfahlbau? Befestigung?	Dolmen, Ganggrab, Riesenbett? Stein- oder Erdhügel? Flachgrab?	Leichenbeisetzung? (hockend, gestreckt od. Schädelgrab?) Partielle oder totale Verbrennung? Mit Beigabe von Tierknochen?		Slg. Thomas. 6. J. II 173.91.
Hhe.: Lge.: 3,1 gr. Br.: 2,55 kl. Br.: o. Dm.: m. Dm.: u. Dm.: gr. Uf.:		See oder Moor? Acker, Haide, Wald? Offene Ansiedelung, Höhle, Pfahlbau? Befestigung?	Dolmen, Ganggrab, Riesenbett? Stein- oder Erdhügel? Flachgrab?	Leichenbeisetzung? (hockend, gestreckt od. Schädelgrab?) Partielle oder totale Verbrennung? Mit Beigabe von Tierknochen?		
Hhe.: Lge.: 6,7 gr. Br.: 5,2 kl. Br.: o. Dm.: m. Dm.: u. Dm.: gr. Uf.:		See oder Moor? Acker, Haide, Wald? Offene Ansiedelung, Höhle, Pfahlbau? Befestigung?	Dolmen, Ganggrab, Riesenbett? Stein- oder Erdhügel? Flachgrab?	Leichenbeisetzung? (hockend, gestreckt od. Schädelgrab?) Partielle oder totale Verbrennung? Mit Beigabe von Tierknochen?		1572 verk.
Hhe.: Lge.: 5,7 gr. Br.: 4,5 kl. Br.: o. Dm.: m. Dm.: u. Dm.: gr. Uf.:		See oder Moor? Acker, Haide, Wald? Offene Ansiedelung, Höhle, Pfahlbau? Befestigung?	Dolmen, Ganggrab, Riesenbett? Stein- oder Erdhügel? Flachgrab?	Leichenbeisetzung? (hockend, gestreckt od. Schädelgrab?) Partielle oder totale Verbrennung? Mit Beigabe von Tierknochen?		1572 verk.
Hhe.: Lge.: 7,7 gr. Br.: 4,5 kl. Br.: o. Dm.: m. Dm.: u. Dm.: gr. Uf.:		See oder Moor? Acker, Haide, Wald? Offene Ansiedelung, Höhle, Pfahlbau? Befestigung?	Dolmen, Ganggrab, Riesenbett? Stein- oder Erdhügel? Flachgrab?	Leichenbeisetzung? (hockend, gestreckt od. Schädelgrab?) Partielle oder totale Verbrennung? Mit Beigabe von Tierknochen?		1572 verk.
Hhe.: Lge.: 6 gr. Br.: 4,3 kl. Br.: o. Dm.: m. Dm.: u. Dm.: gr. Uf.:		See oder Moor? Acker, Haide, Wald? Offene Ansiedelung, Höhle, Pfahlbau? Befestigung?	Dolmen, Ganggrab, Riesenbett? Stein- oder Erdhügel? Flachgrab?	Leichenbeisetzung? (hockend, gestreckt od. Schädelgrab?) Partielle oder totale Verbrennung? Mit Beigabe von Tierknochen?		1572 verk.
Hhe.: Lge.: 6 gr. Br.: 4,8 kl. Br.: o. Dm.: m. Dm.: u. Dm.: gr. Uf.:		See oder Moor? Acker, Haide, Wald? Offene Ansiedelung, Höhle, Pfahlbau? Befestigung?	Dolmen, Ganggrab, Riesenbett? Stein- oder Erdhügel? Flachgrab?	Leichenbeisetzung? (hockend, gestreckt od. Schädelgrab?) Partielle oder totale Verbrennung? Mit Beigabe von Tierknochen?		1572 verk.

1. Nummer.	2. Fundort.	3. Zeichnung.	4. Gegenstand, dessen Art, Form, Ornament und Erhaltungs-Zustand.	5. Material u. Farbe.
Laufende Nr. 2025. Acten-Nr. 944.91. Inventar-Nr. I 31.92. Frühere Nr. 497.	Ort: Hähnlein. Kreis: K.A. Bensheim. Regierungsbezirk: Starkenburg. Land: Grht. Hessen.	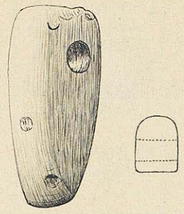	Grosses massives Beil oder Keil mit weiter, der Schneide paralleler Durchbohrung in der Nähe des Bahnendes, einer flachen und einer niedrig gewölbten Schmalseiten, sowie ebenen Breitseiten, gut erhalten.	Gestein: Dunkelgrau. (Flint:) Metall: Thon: Glas: Org. Subst.:
Laufende Nr. 2026. Acten-Nr. Inventar-Nr. Frühere Nr. 4.	Ort: Rohrheim. Kreis: Bensheim. Regierungsbezirk: Land:		Bruchstück (Schneidenende) eines ebensolchen Beiles, an der Durchbohrung abgebrochen.	Gestein: Dunkelgrau. (Flint:) Metall: Thon: Glas: Org. Subst.:
Laufende Nr. 2027. Acten-Nr. Inventar-Nr. Frühere Nr. 498.	Ort: Hähnlein. Kreis: Bensheim. Regierungsbezirk: Land:		Poliertes Beil mit cyl. Durchbohrung, völlig stumpfer Schneide, rundlich-plattem Bahnende und einer Verbreiterung beiderseits in der Gegend des Stiellochs; gut erhalten. Das Material ist schwarz-grünliches	Gestein: schwarz. (Flint:) Metall: Thon: Glas: Org. Subst.:
Laufende Nr. 2028. Acten-Nr. Inventar-Nr. Frühere Nr. 388.	Ort: Langwaden. Kreis: Bensheim. Regierungsbezirk: Land:		Ziemlich flaches breites Beil mit Stiellloch in der Nähe des breiten Bahnendes, auf beiden Breitseiten abgeschiftet.	Gestein: grangrün. (Flint:) Metall: Thon: Glas: Org. Subst.:
Laufende Nr. 2029. Acten-Nr. Inventar-Nr. Frühere Nr. 342.	Ort: Schannenbach Kreis: Bensheim. Regierungsbezirk: Land:		Beil von ähnlicher Form wie das vorige, aber viel massiver. Das Stiellloch befindet sich ungefähr in der Mitte. Das Bahnende ist stark bestossen.	Gestein: gran. (Flint:) Metall: Thon: Glas: Org. Subst.:
Laufende Nr. 2030. Acten-Nr. Inventar-Nr. Frühere Nr. 495.	Ort: Grosshausen. Kreis: Bensheim. Regierungsbezirk: Land:	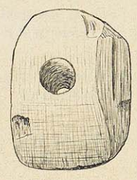	Roher Hammer mit Stiellloch und schneidenartiger Anschärfung des einen Endes. Die Schneide steht senkrecht zur Axe des Stiellochs.	Gestein: rotgrau. (Flint:) Metall: Thon: Glas: Org. Subst.:
Laufende Nr. 2031. Acten-Nr. Inventar-Nr. Frühere Nr. 447.	Ort: Grossrohrheim Kreis: Bensheim. Regierungsbezirk: Land:		Desgl. mit 2 stumpfen Bahnenden, sehr weiter Durchbohrung und abgerundeten Kanten.	Gestein: Dunkelbraun. (Flint:) Metall: Thon: Glas: Org. Subst.:

6. Maasse.	7. Zugehörige Funde.	8. Art der Fundstätte.		9. Bestattungsart.	10. Bemerkungen.	11. Vorbesitzer, Jahr und Art der Erwerbung.
Hhe.: 5,4 cm Lge.: 19 gr. Br.: 6,8 kl. Br.: o. Dm.: m. Dm.: u. Dm.: gr. Uf.:		See oder Moor? Acker, Haide, Wald? Offene Ansiedelung, Höhle, Pfahlbau? Befestigung?	Dolmen, Ganggrab, Riesenbett? Stein- oder Erdhügel? Flachgrab?	Leichenbeisetzung? (hockend, gestreckt od. Schädelgrab?) Partielle oder totale Verbrennung? Mit Beigabe von Tierknochen?		Slg. Thomas. E.T. II 173.91. 1572 verk.
Hhe.: 5 Lge.: 15,5 gr. Br.: 6,3 kl. Br.: o. Dm.: m. Dm.: u. Dm.: gr. Uf.:		See oder Moor? Acker, Haide, Wald? Offene Ansiedelung, Höhle, Pfahlbau? Befestigung?	Dolmen, Ganggrab, Riesenbett? Stein- oder Erdhügel? Flachgrab?	Leichenbeisetzung? (hockend, gestreckt od. Schädelgrab?) Partielle oder totale Verbrennung? Mit Beigabe von Tierknochen?		1572 verk.
Hhe.: 3,5 Lge.: 10 gr. Br.: 6,4 kl. Br.: o. Dm.: m. Dm.: u. Dm.: gr. Uf.:		See oder Moor? Acker, Haide, Wald? Offene Ansiedelung, Höhle, Pfahlbau? Befestigung?	Dolmen, Ganggrab, Riesenbett? Stein- oder Erdhügel? Flachgrab?	Leichenbeisetzung? (hockend, gestreckt od. Schädelgrab?) Partielle oder totale Verbrennung? Mit Beigabe von Tierknochen?	Gestein mit eigentümlichen, fleckenartigen Einsprengungen.	1963 verh.
Hhe.: 2,7 Lge.: 11,7 gr. Br.: 6 kl. Br.: o. Dm.: m. Dm.: u. Dm.: gr. Uf.:		See oder Moor? Acker, Haide, Wald? Offene Ansiedelung, Höhle, Pfahlbau? Befestigung?	Dolmen, Ganggrab, Riesenbett? Stein- oder Erdhügel? Flachgrab?	Leichenbeisetzung? (hockend, gestreckt od. Schädelgrab?) Partielle oder totale Verbrennung? Mit Beigabe von Tierknochen?		1963 verh.
Hhe.: 4,5 Lge.: 13 gr. Br.: 5,7 kl. Br.: o. Dm.: m. Dm.: u. Dm.: gr. Uf.:		See oder Moor? Acker, Haide, Wald? Offene Ansiedelung, Höhle, Pfahlbau? Befestigung?	Dolmen, Ganggrab, Riesenbett? Stein- oder Erdhügel? Flachgrab?	Leichenbeisetzung? (hockend, gestreckt od. Schädelgrab?) Partielle oder totale Verbrennung? Mit Beigabe von Tierknochen?		1572 verk.
Hhe.: 3,9 Lge.: 9,5 gr. Br.: 6 kl. Br.: o. Dm.: m. Dm.: u. Dm.: gr. Uf.:		See oder Moor? Acker, Haide, Wald? Offene Ansiedelung, Höhle, Pfahlbau? Befestigung?	Dolmen, Ganggrab, Riesenbett? Stein- oder Erdhügel? Flachgrab?	Leichenbeisetzung? (hockend, gestreckt od. Schädelgrab?) Partielle oder totale Verbrennung? Mit Beigabe von Tierknochen?		1572 verk.
Hhe.: 4 Lge.: 10,1 gr. Br.: 6 kl. Br.: o. Dm.: m. Dm.: u. Dm.: gr. Uf.:		See oder Moor? Acker, Haide, Wald? Offene Ansiedelung, Höhle, Pfahlbau? Befestigung?	Dolmen, Ganggrab, Riesenbett? Stein- oder Erdhügel? Flachgrab?	Leichenbeisetzung? (hockend, gestreckt od. Schädelgrab?) Partielle oder totale Verbrennung? Mit Beigabe von Tierknochen?		1572 verk.

1. Nummer.	2. Fundort.	3. Zeichnung.	4. Gegenstand, dessen Art, Form, Ornament und Erhaltungs-Zustand.	5. Material u. Farbe.
Laufende Nr. 2032. Acten-Nr. 944.91. Inventar-Nr. II 31.92. Frühere Nr. 462.	Ort: Hähnlein. Kreis: K. A. Bensheim. Regierungsbezirk: Starkenburg. Land: Grhzt. Hessen.	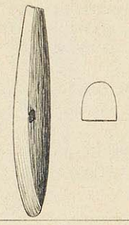	Sehr langer schmaler Meissel aus schieferartigem Gestein, in der Mitte am stärksten und breitesten; sehr sorgfältig bearbeitet und mit Ausnahme einer Beschädigung sehr gut erhalten.	Gestein: grau. (Flint:) Metall: Thon: Glas: Org. Subst.:
Laufende Nr. 2033. Acten-Nr. Inventar-Nr. Frühere Nr. 18.	Ort: Seeheim. Kreis: Bensheim. Regierungsbezirk: Land:		Schmalmeissel, wahrsch. aus einem Beil mit Stielloch hergestellt; wohlerhalten. Die eine Seite ist gewölbt, die andere ganz flach und in der Nähe der abgerundeten Schneide mit einer breiten Querrinne versehen.	Gestein: grau. (Flint:) Metall: Thon: Glas: Org. Subst.:
Laufende Nr. 2034. Acten-Nr. Inventar-Nr. Frühere Nr. 417.	Ort: Zell. Kreis: Bensheim. Regierungsbezirk: Land:		Meissel von ähnlicher, aber massiverer Form wie der vorige ohne Spur ehemaliger anderer Verwendung; gut erhalten.	Gestein: grau. (Flint:) Metall: Thon: Glas: Org. Subst.:
Laufende Nr. 2035. Acten-Nr. Inventar-Nr. Frühere Nr. 5.	Ort: Seeheim. Kreis: Bensheim. Regierungsbezirk: Land:		Meissel mit einer flachen und einer sehr hoch gewölbten Seite, welche beide nach der ziemlich breiten Schneide hin stark gekrümmt sind; nach dem Bahnende hin spitz zulaufend, gut erhalten.	Gestein: schwärzlich. (Flint:) Metall: Thon: Glas: Org. Subst.:
Laufende Nr. 2036. Acten-Nr. Inventar-Nr. Frühere Nr. 42.	Ort: Oberbeerbach Kreis: Bensheim. Regierungsbezirk: Land:		Ziemlich massiver Schmalmeissel, ähnlich den vorigen, an der Schneide stark beschädigt.	Gestein: schwarz. (Flint:) Metall: Thon: Glas: Org. Subst.:
Laufende Nr. 2037. Acten-Nr. Inventar-Nr. Frühere Nr. 13.	Ort: Seeheim. Kreis: Bensheim. Regierungsbezirk: Land:		Schmalmeissel mit breiter scharfer Schneide und schmalerem bestossenem Bahnende.	Gestein: grau. schwarz. (Flint:) Metall: Thon: Glas: Org. Subst.:
Laufende Nr. 2038. Acten-Nr. Inventar-Nr. Frühere Nr. 467.	Ort: Schwanheim. Kreis: Bensheim. Regierungsbezirk: Land:		Desgl., ziemlich flach.	Gestein: grau. (Flint:) Metall: Thon: Glas: Org. Subst.:

6. Maasse.	7. Zugehörige Funde.	8. Art der Fundstätte.		9. Bestattungsart.	10. Bemerkungen.	11. Vorbesitzer, Jahr und Art der Erwerbung.
Hhe.: 3,6 cm Lge.: 32,3 gr. Br.: 3,1 kl. Br.: o. Dm.: m. Dm.: u. Dm.: gr. Uf.:		See oder Moor? Acker, Haide, Wald? Offene Ansiedelung, Höhle, Pfahlbau? Befestigung?	Dolmen, Ganggrab, Riesenbett? Stein- oder Erdhügel? Flachgrab?	Leichenbeisetzung? (hockend, gestreckt od. Schädelgrab?) Partielle oder totale Verbrennung? Mit Beigabe von Tierknochen?		Stg. Thomas. E. J. II 173.91.
Hhe.: 2,3 Lge.: 14 gr. Br.: 3,1 kl. Br.: o. Dm.: m. Dm.: u. Dm.: gr. Uf.:		See oder Moor? Acker, Haide, Wald? Offene Ansiedelung, Höhle, Pfahlbau? Befestigung?	Dolmen, Ganggrab, Riesenbett? Stein- oder Erdhügel? Flachgrab?	Leichenbeisetzung? (hockend, gestreckt od. Schädelgrab?) Partielle oder totale Verbrennung? Mit Beigabe von Tierknochen?		1572 ccl,
Hhe.: 3,3 Lge.: 13 gr. Br.: 3,2 kl. Br.: o. Dm.: m. Dm.: u. Dm.: gr. Uf.:		See oder Moor? Acker, Haide, Wald? Offene Ansiedelung, Höhle, Pfahlbau? Befestigung?	Dolmen, Ganggrab, Riesenbett? Stein- oder Erdhügel? Flachgrab?	Leichenbeisetzung? (hockend, gestreckt od. Schädelgrab?) Partielle oder totale Verbrennung? Mit Beigabe von Tierknochen?		1572 ccl,
Hhe.: 3,5 Lge. 13 gr. Br.: 2,7 kl. Br.: o. Dm.: m. Dm.: u. Dm.: gr. Uf.:		See oder Moor? Acker, Haide, Wald? Offene Ansiedelung, Höhle, Pfahlbau? Befestigung?	Dolmen, Ganggrab, Riesenbett? Stein- oder Erdhügel? Flachgrab?	Leichenbeisetzung? (hockend, gestreckt od. Schädelgrab?) Partielle oder totale Verbrennung? Mit Beigabe von Tierknochen?		1572 ccl,
Hhe.: 2,6 Lge.: 10,5 gr. Br.: 3 kl. Br.: o. Dm.: m. Dm.: u. Dm.: gr. Uf.:		See oder Moor? Acker, Haide, Wald? Offene Ansiedelung, Höhle, Pfahlbau? Befestigung?	Dolmen, Ganggrab, Riesenbett? Stein- oder Erdhügel? Flachgrab?	Leichenbeisetzung? (hockend, gestreckt od. Schädelgrab?) Partielle oder totale Verbrennung? Mit Beigabe von Tierknochen?		1572 ccl,
Hhe.: Lge.: 8,7 gr. Br.: 3,4 kl. Br.: o. Dm.: m. Dm.: u. Dm.: gr. Uf.:		See oder Moor? Acker, Haide, Wald? Offene Ansiedelung, Höhle, Pfahlbau? Befestigung?	Dolmen, Ganggrab, Riesenbett? Stein- oder Erdhügel? Flachgrab?	Leichenbeisetzung? (hockend, gestreckt od. Schädelgrab?) Partielle oder totale Verbrennung? Mit Beigabe von Tierknochen?		1572 ccl,
Hhe.: Lge.: 8,3 gr. Br.: 3,5 kl. Br.: o. Dm.: m. Dm.: u. Dm.: gr. Uf.:		See oder Moor? Acker, Haide, Wald? Offene Ansiedelung, Höhle, Pfahlbau? Befestigung?	Dolmen, Ganggrab, Riesenbett? Stein- oder Erdhügel? Flachgrab?	Leichenbeisetzung? (hockend, gestreckt od. Schädelgrab?) Partielle oder totale Verbrennung? Mit Beigabe von Tierknochen?		1572 ccl

1. Nummer.	2. Fundort.	3. Zeichnung.	4. Gegenstand, dessen Art, Form, Ornament und Erhaltungs-Zustand.	5. Material u. Farbe.
Laufende Nr. 2039. Acten-Nr. 944.91. Inventar-Nr. II 31.92. Frühere Nr. 493.	Ort: Kleinhausen. Kreis: K.A. Bensheim. Regierungsbezirk: Starkenburg. Land: Grhzt. Hessen.		Ziemlich breiter Flachmeissel mit einer flachen und einer niedrig gewölbten Seite, am Bahn-Ende etwas schmaler als an der Schneide; gut erhalten.	Gestein: grau. (Flint:) Metall: Thon: Glas: Org. Subst.:
Laufende Nr. 2040. Acten-Nr. Inventar-Nr. Frühere Nr. 503.	Ort: Beedenkirchen. Kreis: Bensheim. Regierungsbezirk: Land:		Desgl., aber mit ziemlich spitz zulaufender Schneide.	Gestein: grau. (Flint:) Metall: Thon: Glas: Org. Subst.:
Laufende Nr. 2041. Acten-Nr. Inventar-Nr. Frühere Nr. 415.	Ort: Zell. Kreis: Bensheim. Regierungsbezirk: Land:		Desgl., aber im Ganzen schmaler und an der Schneide nur wenig breiter als am Bahnende.	Gestein: schwarz. (Flint:) Metall: Thon: Glas: Org. Subst.:
Laufende Nr. 2042. Acten-Nr. Inventar-Nr. Frühere Nr. 501.	Ort: Hähnlein. Kreis: Bensheim. Regierungsbezirk: Land:		Desgl., an der Schneide beschädigt.	Gestein: grau. (Flint:) Metall: Thon: Glas: Org. Subst.:
Laufende Nr. 2043. Acten-Nr. Inventar-Nr. Frühere Nr. 10.	Ort: Oberbeerbach. Kreis: Bensheim. Regierungsbezirk: Land:		Glättestein von grünlicher Farbe (Nephrit?) von der Form eines ungefähr dreieckigen Beiles mit stumpfer Schneide; ziemlich gut erhalten.	Gestein: grünlich. (Flint:) Metall: Thon: Glas: Org. Subst.:
Laufende Nr. 2044. Acten-Nr. Inventar-Nr. Frühere Nr. 341.	Ort: Schannenbach. Kreis: Bensheim. Regierungsbezirk: Land:	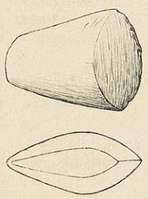	Kurzes massives Beil mit breiter Schneide und schmalem Bahnende, an der Schneide bestossen, sonst gut erhalten.	Gestein: bräunlich. (Flint:) Metall: Thon: Glas: Org. Subst.:
Laufende Nr. 2045. Acten-Nr. Inventar-Nr. Frühere Nr. 407. 413. 445. 471. 515. 592. 615.	Ort: Kreis: K.A. Bensheim. Regierungsbezirk: Land:		a-g: Sieben Klopf- oder Reibesteine von rundlicher und länglicher Form.	Gestein: grau u. braun. (Flint:) Metall: Thon: Glas: Org. Subst.:

6. Maasse.	7. Zugehörige Funde.	8. Art der Fundstätte.		9. Bestattungsart.	10. Bemerkungen.	11. Vorbesitzer, Jahr und Art der Erwerbung.
Hhe.: Lge.: 8,2 cm gr. Br.: 4,55 kl. Br.: o. Dm.: m. Dm.: u. Dm.: gr. Uf.:		See oder Moor? Acker, Haide, Wald? Offene Ansiedelung, Höhle, Pfahlbau? Befestigung?	Dolmen, Ganggrab, Riesenbett? Stein- oder Erdhügel? Flachgrab?	Leichenbeisetzung? (hockend, gestreckt od. Schädelgrab?) Partielle oder totale Verbrennung? Mit Beigabe von Tierknochen?		Slg. Thomas. E.J. II 173.91. 1963 vorh.
Hhe.: Lge.: 8,8 gr. Br.: 4,4 kl. Br.: o. Dm.: m. Dm.: u. Dm.: gr. Uf.:		See oder Moor? Acker, Haide, Wald? Offene Ansiedelung, Höhle, Pfahlbau? Befestigung?	Dolmen, Ganggrab, Riesenbett? Stein- oder Erdhügel? Flachgrab?	Leichenbeisetzung? (hockend, gestreckt od. Schädelgrab?) Partielle oder totale Verbrennung? Mit Beigabe von Tierknochen?		1377 verk.
Hhe.: Lge.: 9,8 gr. Br.: 4,45 kl. Br.: o. Dm.: m. Dm.: u. Dm.: gr. Uf.:		See oder Moor? Acker, Haide, Wald? Offene Ansiedelung, Höhle, Pfahlbau? Befestigung?	Dolmen, Ganggrab, Riesenbett? Stein- oder Erdhügel? Flachgrab?	Leichenbeisetzung? (hockend, gestreckt od. Schädelgrab?) Partielle oder totale Verbrennung? Mit Beigabe von Tierknochen?		1372 verk.
Hhe.: Lge.: 9,5 gr. Br.: 4 kl. Br.: o. Dm.: m. Dm.: u. Dm.: gr. Uf.:		See oder Moor? Acker, Haide, Wald? Offene Ansiedelung, Höhle, Pfahlbau? Befestigung?	Dolmen, Ganggrab, Riesenbett? Stein- oder Erdhügel? Flachgrab?	Leichenbeisetzung? (hockend, gestreckt od. Schädelgrab?) Partielle oder totale Verbrennung? Mit Beigabe von Tierknochen?		1963 vorh.
Hhe.: Lge.: 7,2 gr. Br.: 4,8 kl. Br.: o. Dm.: m. Dm.: u. Dm.: gr. Uf.:		See oder Moor? Acker, Haide, Wald? Offene Ansiedelung, Höhle, Pfahlbau? Befestigung?	Dolmen, Ganggrab, Riesenbett? Stein- oder Erdhügel? Flachgrab?	Leichenbeisetzung? (hockend, gestreckt od. Schädelgrab?) Partielle oder totale Verbrennung? Mit Beigabe von Tierknochen?		1377 verk.
Hhe.: Lge.: 7,5 gr. Br.: 6 kl. Br.: o. Dm.: m. Dm.: u. Dm.: gr. Uf.:		See oder Moor? Acker, Haide, Wald? Offene Ansiedelung, Höhle, Pfahlbau? Befestigung?	Dolmen, Ganggrab, Riesenbett? Stein- oder Erdhügel? Flachgrab?	Leichenbeisetzung? (hockend, gestreckt od. Schädelgrab?) Partielle oder totale Verbrennung? Mit Beigabe von Tierknochen?		1375 verk.
Hhe.: Lge.: gr. Br.: 12,7-5,5 kl. Br.: o. Dm.: m. Dm.: u. Dm.: gr. Uf.:		See oder Moor? Acker, Haide, Wald? Offene Ansiedelung, Höhle, Pfahlbau? Befestigung?	Dolmen, Ganggrab, Riesenbett? Stein- oder Erdhügel? Flachgrab?	Leichenbeisetzung? (hockend, gestreckt od. Schädelgrab?) Partielle oder totale Verbrennung? Mit Beigabe von Tierknochen?		a) c, d, e, f, g 1372 verk.

1. Nummer.	2. Fundort.	3. Zeichnung.	4. Gegenstand, dessen Art, Form, Ornament und Erhaltungs-Zustand.	5. Material u. Farbe.
Laufende Nr. 2046. Acten-Nr. 944.91. Inventar-Nr. II 31.92. Frühere Nr. 525.	Ort: Hähnlein. Kreis: H. D. Bensheim. Regierungsbezirk: Starkenburg. Land: Grzgt. Hessen.	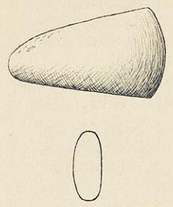	Flaches Beil mit breiter Schneide und ziemlich schmalem, beinahe spitzem Bahnende; gut erhalten.	Gestein: grün. (Flint:) Metall: Thon: Glas: Org. Subst.:
Laufende Nr. 2047. Acten-Nr. Inventar-Nr. Frühere Nr. 586.	Ort: Beedenkirchen. Kreis: Bensheim. Regierungsbezirk: Land:		Desgl.	Gestein: grau. (Flint:) Metall: Thon: Glas: Org. Subst.:
Laufende Nr. 2048. Acten-Nr. Inventar-Nr. Frühere Nr. 481.	Ort: Kleinhausen. Kreis: Bensheim. Regierungsbezirk: Land:		Desgl., am Bahnende beschädigt.	Gestein: Dunkelgrau. (Flint:) Metall: Thon: Glas: Org. Subst.:
Laufende Nr. 2049. Acten-Nr. Inventar-Nr. Frühere Nr. 485.	Ort: Kleinhausen. Kreis: Regierungsbezirk: Land:		Desgl.	Gestein: Dunkelgrau. (Flint:) Metall: Thon: Glas: Org. Subst.:
Laufende Nr. 2050. Acten-Nr. Inventar-Nr. Frühere Nr. 482.	Ort: Kleinhausen. Kreis: Regierungsbezirk: Land:		Desgl., gut erhalten.	Gestein: grau. (Flint:) Metall: Thon: Glas: Org. Subst.:
Laufende Nr. 2051. Acten-Nr. Inventar-Nr. Frühere Nr. 483.	Ort: Kleinhausen. Kreis: Regierungsbezirk: Land:		Desgl.	Gestein: grau. (Flint:) Metall: Thon: Glas: Org. Subst.:
Laufende Nr. 2052. Acten-Nr. Inventar-Nr. Frühere Nr. 484.	Ort: Kleinhausen. Kreis: Regierungsbezirk: Land:		Desgl., aber flacher als die vorigen aus grünlichem Gestein, an der Schneide bestossen.	Gestein: grünlich. (Flint:) Metall: Thon: Glas: Org. Subst.:

6. Maasse.	7. Zugehörige Funde.	8. Art der Fundstätte.		9. Bestattungsart.	10. Bemerkungen.	11. Vorbesitzer, Jahr und Art der Erwerbung.
Hhe.: Lge.: 9,6 gr. Br.: 5,5 kl. Br.: o. Dm.: m. Dm.: u. Dm.: gr. Uf.:		See oder Moor? Acker, Haide, Wald? Offene Ansiedelung, Höhle, Pfahlbau? Befestigung?	Dolmen, Ganggrab, Riesenbett? Stein- oder Erdhügel? Flachgrab?	Leichenbeisetzung? (hockend, gestreckt od. Schädelgrab?) Partielle oder totale Verbrennung? Mit Beigabe von Tierknochen?		Slg. Thomas. E. J. II 173.91. 1963 vorh.
Hhe.: Lge.: 10,2 gr. Br.: 5 kl. Br.: o. Dm.: m. Dm.: u. Dm.: gr. Uf.:		See oder Moor? Acker, Haide, Wald? Offene Ansiedelung, Höhle, Pfahlbau? Befestigung?	Dolmen, Ganggrab, Riesenbett? Stein- oder Erdhügel? Flachgrab?	Leichenbeisetzung? (hockend, gestreckt od. Schädelgrab?) Partielle oder totale Verbrennung? Mit Beigabe von Tierknochen?		1972 vor,
Hhe.: Lge.: 9,2 gr. Br.: 5,25 kl. Br.: o. Dm.: m. Dm.: u. Dm.: gr. Uf.:		See oder Moor? Acker, Haide, Wald? Offene Ansiedelung, Höhle, Pfahlbau? Befestigung?	Dolmen, Ganggrab, Riesenbett? Stein- oder Erdhügel? Flachgrab?	Leichenbeisetzung? (hockend, gestreckt od. Schädelgrab?) Partielle oder totale Verbrennung? Mit Beigabe von Tierknochen?		1963 vorh.
Hhe.: Lge.: 7,8 gr. Br.: 4,8 kl. Br.: o. Dm.: m. Dm.: u. Dm.: gr. Uf.:		See oder Moor? Acker, Haide, Wald? Offene Ansiedelung, Höhle, Pfahlbau? Befestigung?	Dolmen, Ganggrab, Riesenbett? Stein- oder Erdhügel? Flachgrab?	Leichenbeisetzung? (hockend, gestreckt od. Schädelgrab?) Partielle oder totale Verbrennung? Mit Beigabe von Tierknochen?		1963 vorh.
Hhe.: Lge.: 7 gr. Br.: 4,8 kl. Br.: o. Dm.: m. Dm.: u. Dm.: gr. Uf.:		See oder Moor? Acker, Haide, Wald? Offene Ansiedelung, Höhle, Pfahlbau? Befestigung?	Dolmen, Ganggrab, Riesenbett? Stein- oder Erdhügel? Flachgrab?	Leichenbeisetzung? (hockend, gestreckt od. Schädelgrab?) Partielle oder totale Verbrennung? Mit Beigabe von Tierknochen?		1963 vorh.
Hhe.: Lge.: 7,6 gr. Br.: 4,5 kl. Br.: o. Dm.: m. Dm.: u. Dm.: gr. Uf.:		See oder Moor? Acker, Haide, Wald? Offene Ansiedelung, Höhle, Pfahlbau? Befestigung?	Dolmen, Ganggrab, Riesenbett? Stein- oder Erdhügel? Flachgrab?	Leichenbeisetzung? (hockend, gestreckt od. Schädelgrab?) Partielle oder totale Verbrennung? Mit Beigabe von Tierknochen?		1963 vorh.
Hhe.: Lge.: 7,5 gr. Br.: 4,9 kl. Br.: o. Dm.: m. Dm.: u. Dm.: gr. Uf.:		See oder Moor? Acker, Haide, Wald? Offene Ansiedelung, Höhle, Pfahlbau? Befestigung?	Dolmen, Ganggrab, Riesenbett? Stein- oder Erdhügel? Flachgrab?	Leichenbeisetzung? (hockend, gestreckt od. Schädelgrab?) Partielle oder totale Verbrennung? Mit Beigabe von Tierknochen?		1963 vorh.

1. Nummer.	2. Fundort.	3. Zeichnung.	4. Gegenstand, dessen Art, Form, Ornament und Erhaltungs-Zustand.	5. Material u. Farbe.
Laufende Nr. 2053. Acten-Nr. 944.91. Inventar-Nr. II 31.92. Frühere Nr. 600.	Ort: Beedenkirchen. Kreis: K. A. Benshein. Regierungsbezirk: Starkenburg. Land: Grhzt. Hessen.	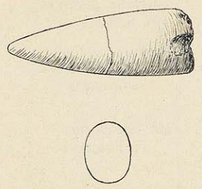	Beil mit spitzem Bahnende abgerundeten Schmalseiten und nicht sehr breiter, stark beschädigter Schneide. Der Querschnitt ist breit oval. In der Mitte ist das Beil durchgebrochen.	Gestein: hellgrau. (Flint:) Metall: Thon: Glas: Org. Subst.:
Laufende Nr. 2054. Acten-Nr. Inventar-Nr. Frühere Nr. 658.	Ort: Beedenkirchen. Kreis: Regierungsbezirk: Land:		Ähnliches Beil wie das vorige, aber kleiner, weniger massiv und mit etwas stumpfer zulaufendem Bahnende, ganz gut erhalten.	Gestein: grau. (Flint:) Metall: Thon: Glas: Org. Subst.:
Laufende Nr. 2055. Acten-Nr. Inventar-Nr. Frühere Nr. 7.	Ort: Oberbeerbach. Kreis: Benshein. Regierungsbezirk: Land:		Desgl.	Gestein: grau. (Flint:) Metall: Thon: Glas: Org. Subst.:
Laufende Nr. 2056. Acten-Nr. Inventar-Nr. Frühere Nr. 394.	Ort: Langwaden. Kreis: Benshein. Regierungsbezirk: Land:	 Mittl. Querschn.	Ziemlich flaches, schmales Beil mit spitzem Bahnende, stumpfen Seitenkanten und wohlgeschliffener Schneide; gut erhalten.	Gestein: grau. (Flint:) Metall: Thon: Glas: Org. Subst.:
Laufende Nr. 2057. Acten-Nr. Inventar-Nr. Frühere Nr. 12.	Ort: Seeheim. Kreis: Benshein. Regierungsbezirk: Land:		Ähnliches Beil wie das vorige, aber kleiner, massiver und mit stumpfem Bahnende versehen.	Gestein: grau. (Flint:) Metall: Thon: Glas: Org. Subst.:
Laufende Nr. 2058. Acten-Nr. Inventar-Nr. Frühere Nr. 494.	Ort: Schwanheim. Kreis: Benshein. Regierungsbezirk: Land:		Kleines Beil von ähnlicher Form wie die vorigen mit breiter Schneide, abgerundeten Schmalseiten und ziemlich spitzem Bahnende.	Gestein: grün. (Flint:) Metall: Thon: Glas: Org. Subst.:
Laufende Nr. 2059. Acten-Nr. Inventar-Nr. Frühere Nr. 474.	Ort: Grosshausen. Kreis: Benshein. Regierungsbezirk: Land:	Mittl. Querschnitt.	Schön poliertes Beil aus dunkelgrünem Gestein von flach elliptischem mittl. Querschnitt, breiter, scharfer Schneide und spitzem Bahnende; sehr gut erhalten.	Gestein: dunkelgrün. (Flint:) Metall: Thon: Glas: Org. Subst.:

6. Maasse.	7. Zugehörige Funde.	8. Art der Fundstätte.		9. Bestattungsart.	10. Bemerkungen.	11. Vorbesitzer, Jahr und Art der Erwerbung.
Hhe.: Lge.: 17,5 gr. Br.: 5,5 kl. Br.: o. Dm.: m. Dm.: u. Dm.: gr. Uf.:		See oder Moor? Acker, Haide, Wald? Offene Ansiedelung, Höhle, Pfahlbau? Befestigung?	Dolmen, Ganggrab, Riesenbett? Stein- oder Erdhügel? Flachgrab?	Leichenbeisetzung? (hockend, gestreckt od. Schädelgrab?) Partielle oder totale Verbrennung? Mit Beigabe von Tierknochen?		Hg. Thomas. E.J. II 173.91. 1937 vorh.
Hhe.: Lge.: 10,2 gr. Br.: 4,75 kl. Br.: o. Dm.: m. Dm.: u. Dm.: gr. Uf.:		See oder Moor? Acker, Haide, Wald? Offene Ansiedelung, Höhle, Pfahlbau? Befestigung?	Dolmen, Ganggrab, Riesenbett? Stein- oder Erdhügel? Flachgrab?	Leichenbeisetzung? (hockend, gestreckt od. Schädelgrab?) Partielle oder totale Verbrennung? Mit Beigabe von Tierknochen?		1964 vorh.
Hhe.: Lge.: 12 gr. Br.: 4,75 kl. Br.: o. Dm.: m. Dm.: u. Dm.: gr. Uf.:		See oder Moor? Acker, Haide, Wald? Offene Ansiedelung, Höhle, Pfahlbau? Befestigung?	Dolmen, Ganggrab, Riesenbett? Stein- oder Erdhügel? Flachgrab?	Leichenbeisetzung? (hockend, gestreckt od. Schädelgrab?) Partielle oder totale Verbrennung? Mit Beigabe von Tierknochen?		1937 vorh.
Hhe.: Lge.: 12 gr. Br.: 4,6 kl. Br.: o. Dm.: m. Dm.: u. Dm.: gr. Uf.:		See oder Moor? Acker, Haide, Wald? Offene Ansiedelung, Höhle, Pfahlbau? Befestigung?	Dolmen, Ganggrab, Riesenbett? Stein- oder Erdhügel? Flachgrab?	Leichenbeisetzung? (hockend, gestreckt od. Schädelgrab?) Partielle oder totale Verbrennung? Mit Beigabe von Tierknochen?		1963 vorh.
Hhe.: Lge.: 9,9 gr. Br.: 4,3 kl. Br.: o. Dm.: m. Dm.: u. Dm.: gr. Uf.:		See oder Moor? Acker, Haide, Wald? Offene Ansiedelung, Höhle, Pfahlbau? Befestigung?	Dolmen, Ganggrab, Riesenbett? Stein- oder Erdhügel? Flachgrab?	Leichenbeisetzung? (hockend, gestreckt od. Schädelgrab?) Partielle oder totale Verbrennung? Mit Beigabe von Tierknochen?		
Hhe.: Lge.: 6,5 gr. Br.: 3,65 kl. Br.: o. Dm.: m. Dm.: u. Dm.: gr. Uf.:		See oder Moor? Acker, Haide, Wald? Offene Ansiedelung, Höhle, Pfahlbau? Befestigung?	Dolmen, Ganggrab, Riesenbett? Stein- oder Erdhügel? Flachgrab?	Leichenbeisetzung? (hockend, gestreckt od. Schädelgrab?) Partielle oder totale Verbrennung? Mit Beigabe von Tierknochen?		
Hhe.: Lge.: 11,2 gr. Br.: 5 kl. Br.: o. Dm.: m. Dm.: u. Dm.: gr. Uf.:		See oder Moor? Acker, Haide, Wald? Offene Ansiedelung, Höhle, Pfahlbau? Befestigung?	Dolmen, Ganggrab, Riesenbett? Stein- oder Erdhügel? Flachgrab?	Leichenbeisetzung? (hockend, gestreckt od. Schädelgrab?) Partielle oder totale Verbrennung? Mit Beigabe von Tierknochen?		1937 vorh.

1. Nummer.	2. Fundort.	3. Zeichnung.	4. Gegenstand, dessen Art, Form, Ornament und Erhaltungs-Zustand.	5. Material u. Farbe.
Laufende Nr. 2060. Acten-Nr. 944.91. Inventar-Nr. I 31.92. Frühere Nr. 463.	Ort: Hähnlein. Kreis: K. A. Bensheim. Regierungsbezirk: Starkenburg. Land: Grhzt. Hessen.	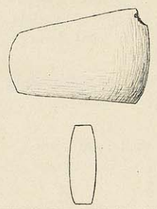	Flaches Beil mit breiter Schneide, schmalerem Bahnende und 4 scharfen Seitenkanten; ziemlich gut erhalten.	Gestein: grau. (Flint:) Metall: Thon: Glas: Org. Subst.:
Laufende Nr. 2061. Acten-Nr. Inventar-Nr. Frühere Nr. 500.	Ort: Hähnlein. Kreis: Regierungsbezirk: Land:		Desgl., aber schmaler und massiver.	Gestein: grau. (Flint:) Metall: Thon: Glas: Org. Subst.:
Laufende Nr. 2062. Acten-Nr. Inventar-Nr. Frühere Nr. 502.	Ort: Hähnlein. Kreis: Regierungsbezirk: Land:		Desgl., ziemk. klein.	Gestein: grau. (Flint:) Metall: Thon: Glas: Org. Subst.:
Laufende Nr. 2063. Acten-Nr. Inventar-Nr. Frühere Nr. 438.	Ort: Grosshausen. Kreis: Bensheim. Regierungsbezirk: Land:		Desgl.	Gestein: grau. (Flint:) Metall: Thon: Glas: Org. Subst.:
Laufende Nr. 2064. Acten-Nr. Inventar-Nr. Frühere Nr. 438.	Ort: Grossrohrheim. Kreis: Bensheim. Regierungsbezirk: Land:		Desgl.	Gestein: schwärzl. (Flint:) Metall: Thon: Glas: Org. Subst.:
Laufende Nr. 2065. Acten-Nr. Inventar-Nr. Frühere Nr. 3.	Ort: Balkhausen. Kreis: Bensheim. Regierungsbezirk: Land:		Desgl., etwas grösser als die 3 vorigen, aus schönpoliertem schwarzgrünem Gestein.	Gestein: grünlich. (Flint:) Metall: Thon: Glas: Org. Subst.:
Laufende Nr. 2066. Acten-Nr. Inventar-Nr. Frühere Nr. 401.	Ort: Balkhausen. Kreis: Regierungsbezirk: Land:		Desgl., aber mit etwas mehr abgerundeten Seitenkanten und ziemlich spitzem Bahnende.	Gestein: grünlich. (Flint:) Metall: Thon: Glas: Org. Subst.:

6. Maasse.	7. Zugehörige Funde.	8. Art der Fundstätte.		9. Bestattungsart.	10. Bemerkungen.	11. Vorbesitzer, Jahr und Art der Erwerbung.
Hhe.: Lge.: 7,1 cm gr. Br.: 5,1 kl. Br.: o. Dm.: m. Dm.: u. Dm.: gr. Uf.:		See oder Moor? Acker, Haide, Wald? Offene Ansiedelung, Höhle, Pfahlbau? Befestigung?	Dolmen, Ganggrab, Riesenbett? Stein- oder Erdhügel? Flachgrab?	Leichenbeisetzung? (hockend, gestreckt od. Schädelgrab?) Partielle oder totale Verbrennung? Mit Beigabe von Tierknochen?		Flg. Thomas. E.J. I 173.91. 1963 vorh.
Hhe.: Lge.: 7,3 gr. Br.: 3,7 kl. Br.: o. Dm.: m. Dm.: u. Dm.: gr. Uf.:		See oder Moor? Acker, Haide, Wald? Offene Ansiedelung, Höhle, Pfahlbau? Befestigung?	Dolmen, Ganggrab, Riesenbett? Stein- oder Erdhügel? Flachgrab?	Leichenbeisetzung? (hockend, gestreckt od. Schädelgrab?) Partielle oder totale Verbrennung? Mit Beigabe von Tierknochen?		1963 vorh.
Hhe.: Lge.: 5,7 gr. Br.: 3,2 kl. Br.: o. Dm.: m. Dm.: u. Dm.: gr. Uf.:		See oder Moor? Acker, Haide, Wald? Offene Ansiedelung, Höhle, Pfahlbau? Befestigung?	Dolmen, Ganggrab, Riesenbett? Stein- oder Erdhügel? Flachgrab?	Leichenbeisetzung? (hockend, gestreckt od. Schädelgrab?) Partielle oder totale Verbrennung? Mit Beigabe von Tierknochen?		1963 vorh.
Hhe.: Lge.: 5 gr. Br.: 3,6 kl. Br.: o. Dm.: m. Dm.: u. Dm.: gr. Uf.:		See oder Moor? Acker, Haide, Wald? Offene Ansiedelung, Höhle, Pfahlbau? Befestigung?	Dolmen, Ganggrab, Riesenbett? Stein- oder Erdhügel? Flachgrab?	Leichenbeisetzung? (hockend, gestreckt od. Schädelgrab?) Partielle oder totale Verbrennung? Mit Beigabe von Tierknochen?		1577 vorh.
Hhe.: Lge.: 4,5 gr. Br.: 3,2 kl. Br.: o. Dm.: m. Dm.: u. Dm.: gr. Uf.:		See oder Moor? Acker, Haide, Wald? Offene Ansiedelung, Höhle, Pfahlbau? Befestigung?	Dolmen, Ganggrab, Riesenbett? Stein- oder Erdhügel? Flachgrab?	Leichenbeisetzung? (hockend, gestreckt od. Schädelgrab?) Partielle oder totale Verbrennung? Mit Beigabe von Tierknochen?		1572 vorh.
Hhe.: Lge.: 6 gr. Br.: 3,7 kl. Br.: o. Dm.: m. Dm.: u. Dm.: gr. Uf.:		See oder Moor? Acker, Haide, Wald? Offene Ansiedelung, Höhle, Pfahlbau? Befestigung?	Dolmen, Ganggrab, Riesenbett? Stein- oder Erdhügel? Flachgrab?	Leichenbeisetzung? (hockend, gestreckt od. Schädelgrab?) Partielle oder totale Verbrennung? Mit Beigabe von Tierknochen?		1572 vorh.
Hhe.: Lge.: 6 gr. Br.: 3,8 kl. Br.: o. Dm.: m. Dm.: u. Dm.: gr. Uf.:		See oder Moor? Acker, Haide, Wald? Offene Ansiedelung, Höhle, Pfahlbau? Befestigung?	Dolmen, Ganggrab, Riesenbett? Stein- oder Erdhügel? Flachgrab?	Leichenbeisetzung? (hockend, gestreckt od. Schädelgrab?) Partielle oder totale Verbrennung? Mit Beigabe von Tierknochen?		1572 vorh.

1. Nummer.	2. Fundort.	3. Zeichnung.	4. Gegenstand, dessen Art, Form, Ornament und Erhaltungs-Zustand.	5. Material u. Farbe.
Laufende Nr. 2067. Acten-Nr. 944.91. Inventar-Nr. II 31.92. Frühere Nr. 392.	Ort: Langwaden. Kreis: H.A. Bensheim. Regierungsbezirk: Starkenburg. Land: Grzgt. Hessen.		Flachseitiges Beil mit breiter Schneide, schmalerem Bahnende und 4 scharfen Seitenkanten; gut erhalten.	Gestein: grau. (Flint:) Metall: Thon: Glas: Org. Subst.:
Laufende Nr. 2068. Acten-Nr. Inventar-Nr. Frühere Nr. 492.	Ort: Kleinhausen. Kreis: Bensheim. Regierungsbezirk: Land:		Desgl.	Gestein: grau. (Flint:) Metall: Thon: Glas: Org. Subst.:
Laufende Nr. 2069. Acten-Nr. Inventar-Nr. Frühere Nr. 480.	Ort: Kleinhausen. Kreis: Regierungsbezirk: Land:		Desgl., aber mit ziemlich wenig nach dem Bahnende hin convergierenden Schmalseiten.	Gestein: schwarz. (Flint:) Metall: Thon: Glas: Org. Subst.:
Laufende Nr. 2070. Acten-Nr. Inventar-Nr. Frühere Nr. 418.	Ort: Zell. Kreis: Bensheim. Regierungsbezirk: Land:		Flachseitiges, ziemlich dickes kleines Beil mit breiter Schneide, 4 scharfen Seitenkanten und schmaler Bahn; gut erhalten.	Gestein: grau. (Flint:) Metall: Thon: Glas: Org. Subst.:
Laufende Nr. 2071. Acten-Nr. Inventar-Nr. Frühere Nr. 470.	Ort: Schwanheim. Kreis: Bensheim. Regierungsbezirk: Land:		Flaches Beil mit abgerundeten Schmalseiten und schmalem abgerundetem Bahnende; ziemlich gut geschliffen und erhalten.	Gestein: grün. (Flint:) Metall: Thon: Glas: Org. Subst.:
Laufende Nr. 2072. Acten-Nr. Inventar-Nr. Frühere Nr. 593.	Ort: Wurzelbach. Kreis: Bensheim. Regierungsbezirk: Land:	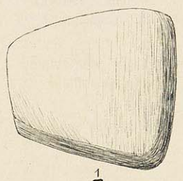 1/1	Kleines gutpoliertes Steingerät von der Form eines Beilchens mit abgestumpfter Schneide, Glättestein oder Polierstein; gut erhalten.	Gestein: hellgrau. (Flint:) Metall: Thon: Glas: Org. Subst.:
Laufende Nr. 2073. Acten-Nr. Inventar-Nr. Frühere Nr. 414.	Ort: Zell. Kreis: Bensheim. Regierungsbezirk: Land:		Desgl., aber grösser aus schwarzgrünlichem Gestein.	Gestein: dunkel. (Flint:) Metall: Thon: Glas: Org. Subst.:

6. Maasse.	7. Zugehörige Funde.	8. Art der Fundstätte.		9. Bestattungsart.	10. Bemerkungen.	11. Vorbesitzer, Jahr und Art der Erwerbung.
Hhe.: Lge.: 6,3 cm gr. Br.: 3,8 kl. Br.: o. Dm.: m. Dm.: u. Dm.: gr. Uf.:		See oder Moor? Acker, Haide, Wald? Offene Ansiedelung, Höhle, Pfahlbau? Befestigung?	Dolmen, Ganggrab, Riesenbett? Stein- oder Erdhügel? Flachgrab?	Leichenbeisetzung? (hockend, gestreckt od. Schädelgrab?) Partielle oder totale Verbrennung? Mit Beigabe von Tierknochen?		Slg. Thomas. E.J. II 173.91. 1963 vorh.
Hhe.: Lge.: 4,8 gr. Br.: 3,8 kl. Br.: o. Dm.: m. Dm.: u. Dm.: gr. Uf.:		See oder Moor? Acker, Haide, Wald? Offene Ansiedelung, Höhle, Pfahlbau? Befestigung?	Dolmen, Ganggrab, Riesenbett? Stein- oder Erdhügel? Flachgrab?	Leichenbeisetzung? (hockend, gestreckt od. Schädelgrab?) Partielle oder totale Verbrennung? Mit Beigabe von Tierknochen?		1963 vorh.
Hhe.: Lge.: 4,7 gr. Br.: 2,9 kl. Br.: o. Dm.: m. Dm.: u. Dm.: gr. Uf.:		See oder Moor? Acker, Haide, Wald? Offene Ansiedelung, Höhle, Pfahlbau? Befestigung?	Dolmen, Ganggrab, Riesenbett? Stein- oder Erdhügel? Flachgrab?	Leichenbeisetzung? (hockend, gestreckt od. Schädelgrab?) Partielle oder totale Verbrennung? Mit Beigabe von Tierknochen?		1963 vorh.
Hhe.: Lge.: 5,5 gr. Br.: 3,8 kl. Br.: o. Dm.: m. Dm.: u. Dm.: gr. Uf.:		See oder Moor? Acker, Haide, Wald? Offene Ansiedelung, Höhle, Pfahlbau? Befestigung?	Dolmen, Ganggrab, Riesenbett? Stein- oder Erdhügel? Flachgrab?	Leichenbeisetzung? (hockend, gestreckt od. Schädelgrab?) Partielle oder totale Verbrennung? Mit Beigabe von Tierknochen?		29 Feb 1984 1972 verl.
Hhe.: Lge.: 6 gr. Br.: 3,4 kl. Br.: o. Dm.: m. Dm.: u. Dm.: gr. Uf.:		See oder Moor? Acker, Haide, Wald? Offene Ansiedelung, Höhle, Pfahlbau? Befestigung?	Dolmen, Ganggrab, Riesenbett? Stein- oder Erdhügel? Flachgrab?	Leichenbeisetzung? (hockend, gestreckt od. Schädelgrab?) Partielle oder totale Verbrennung? Mit Beigabe von Tierknochen?		1972 verl.
Hhe.: Lge.: 3,2 gr. Br.: 3 kl. Br.: o. Dm.: m. Dm.: u. Dm.: gr. Uf.:		See oder Moor? Acker, Haide, Wald? Offene Ansiedelung, Höhle, Pfahlbau? Befestigung?	Dolmen, Ganggrab, Riesenbett? Stein- oder Erdhügel? Flachgrab?	Leichenbeisetzung? (hockend, gestreckt od. Schädelgrab?) Partielle oder totale Verbrennung? Mit Beigabe von Tierknochen?		1972 verl.
Hhe.: Lge.: 6 gr. Br.: 3,8 kl. Br.: o. Dm.: m. Dm.: u. Dm.: gr. Uf.:		See oder Moor? Acker, Haide, Wald? Offene Ansiedelung, Höhle, Pfahlbau? Befestigung?	Dolmen, Ganggrab, Riesenbett? Stein- oder Erdhügel? Flachgrab?	Leichenbeisetzung? (hockend, gestreckt od. Schädelgrab?) Partielle oder totale Verbrennung? Mit Beigabe von Tierknochen?		29 Feb 1984 1972 verl.

1. Nummer.	2. Fundort.	3. Zeichnung.	4. Gegenstand, dessen Art, Form, Ornament und Erhaltungs-Zustand.	5. Material u. Farbe.
Laufende Nr. 2074. Acten-Nr. 944.91. Inventar-Nr. I 31. 98. Frühere Nr. 466.	Ort: Fehlheim. Kreis: H. D. Bensheim. Regierungsbezirk: Starkenburg. Land: Grhzt. Hessen.	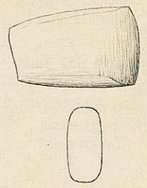	Ziemlich massives kleines Beil mit abgerundeten Seitenkanten, an der Schneide etwas breiter als am Bahnende; gut erhalten.	Gestein: grau. (Flint:) Metall: Thon: Glas: Org. Subst.:
Laufende Nr. 2075. Acten-Nr. Inventar-Nr. Frühere Nr. 426.	Ort: Kleinhausen. Kreis: Bensheim. Regierungsbezirk: Land:		Kleines breites Beil mit flachen Breitseiten und schiefer Schneide. Die eine Schmalseite ist ganz eben, die andere, welche an der zumeist abgenutzten Schneidenecke liegt, ist an den Kanten abgerundet.	Gestein: graubraun. (Flint:) Metall: Thon: Glas: Org. Subst.:
Laufende Nr. 2076. Acten-Nr. Inventar-Nr. Frühere Nr. 589.	Ort: Bredenkirchen. Kreis: Bensheim. Regierungsbezirk: Land:		Ziemk. massives breites Beil mit 4 abgestumpften Seitenkanten, am Bahnende etwas schmaler als an der Schneide; gut erhalten.	Gestein: schwärzl. (Flint:) Metall: Thon: Glas: Org. Subst.:
Laufende Nr. 2077. Acten-Nr. Inventar-Nr. Frühere Nr. 590.	Ort: Bredenkirchen. Kreis: Bensheim. Regierungsbezirk: Land:		Desgl., aber noch massiver und an der Schneide völlig stumpf gestossen; auch an anderen Stellen beschädigt.	Gestein: grau. (Flint:) Metall: Thon: Glas: Org. Subst.:
Laufende Nr. 2078. Acten-Nr. Inventar-Nr. Frühere Nr. 11.	Ort: Obabeerbach. Kreis: Bensheim. Regierungsbezirk: Land:	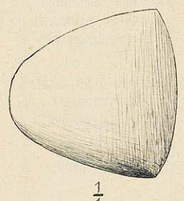 1/1	Kleines, schön geschliffenes Beilchen aus grünlichem Gestein mit breiter Schneide, abgerundeten Schmalseiten und schmaler runder Bahn; gut erhalten.	Gestein: grünlich. (Flint:) Metall: Thon: Glas: Org. Subst.:
Laufende Nr. 2079. Acten-Nr. Inventar-Nr. Frühere Nr. 8.	Ort: Oberbeerbach. Kreis: Regierungsbezirk: Land:		Flaches Beil von ungefähr dreieckiger Form mit breiter Schneide, unregelmässig geschliffenen Schmalseiten und schmalem bestossenem Bahnende.	Gestein: dunkel. (Flint:) Metall: Thon: Glas: Org. Subst.:
Laufende Nr. 2080. Acten-Nr. Inventar-Nr. Frühere Nr. 555.	Ort: Grosshausen. Kreis: Bensheim. Regierungsbezirk: Land:		Schmales kleines Beilchen mit flachen Breitseiten, an den Schmalseiten unregelmässig gekantet, an der Schneide etwas breiter als am Bahnende; gut erhalten.	Gestein: grau. (Flint:) Metall: Thon: Glas: Org. Subst.:

6. Maasse.	7. Zugehörige Funde.	8. Art der Fundstätte.		9. Bestattungsart.	10. Bemerkungen.	11. Vorbesitzer, Jahr und Art der Erwerbung.
Hhe.: Lge.: 5,1 cm gr. Br.: 3,5 kl. Br.: o. Dm.: m. Dm.: u. Dm.: gr. Uf.:		See oder Moor? Acker, Haide, Wald? Offene Ansiedelung, Höhle, Pfahlbau? Befestigung?	Dolmen, Ganggrab, Riesenbett? Stein- oder Erdhügel? Flachgrab?	Leichenbeisetzung? (hockend, gestreckt od. Schädelgrab?) Partielle oder totale Verbrennung? Mit Beigabe von Tierknochen?		Slg. Thomas. E.J. II 173.91. 1963 verh.
Hhe.: Lge.: 5 gr. Br.: 4,2 kl. Br.: o. Dm.: m. Dm.: u. Dm.: gr. Uf.:		See oder Moor? Acker, Haide, Wald? Offene Ansiedelung, Höhle, Pfahlbau? Befestigung?	Dolmen, Ganggrab, Riesenbett? Stein- oder Erdhügel? Flachgrab?	Leichenbeisetzung? (hockend, gestreckt od. Schädelgrab?) Partielle oder totale Verbrennung? Mit Beigabe von Tierknochen?		1963 verh.
Hhe.: Lge.: 5 gr. Br.: 4,8 kl. Br.: o. Dm.: m. Dm.: u. Dm.: gr. Uf.:		See oder Moor? Acker, Haide, Wald? Offene Ansiedelung, Höhle, Pfahlbau? Befestigung?	Dolmen, Ganggrab, Riesenbett? Stein- oder Erdhügel? Flachgrab?	Leichenbeisetzung? (hockend, gestreckt od. Schädelgrab?) Partielle oder totale Verbrennung? Mit Beigabe von Tierknochen?		1963 verh.
Hhe.: Lge.: 7,1 gr. Br.: 5,5 kl. Br.: o. Dm.: m. Dm.: u. Dm.: gr. Uf.:		See oder Moor? Acker, Haide, Wald? Offene Ansiedelung, Höhle, Pfahlbau? Befestigung?	Dolmen, Ganggrab, Riesenbett? Stein- oder Erdhügel? Flachgrab?	Leichenbeisetzung? (hockend, gestreckt od. Schädelgrab?) Partielle oder totale Verbrennung? Mit Beigabe von Tierknochen?		1972 verk.
Hhe.: Lge.: 3,15 gr. Br.: 3 kl. Br.: o. Dm.: m. Dm.: u. Dm.: gr. Uf.:		See oder Moor? Acker, Haide, Wald? Offene Ansiedelung, Höhle, Pfahlbau? Befestigung?	Dolmen, Ganggrab, Riesenbett? Stein- oder Erdhügel? Flachgrab?	Leichenbeisetzung? (hockend, gestreckt od. Schädelgrab?) Partielle oder totale Verbrennung? Mit Beigabe von Tierknochen?		1972 verk.
Hhe.: Lge.: 6,65 gr. Br.: 5,3 kl. Br.: o. Dm.: m. Dm.: u. Dm.: gr. Uf.:		See oder Moor? Acker, Haide, Wald? Offene Ansiedelung, Höhle, Pfahlbau? Befestigung?	Dolmen, Ganggrab, Riesenbett? Stein- oder Erdhügel? Flachgrab?	Leichenbeisetzung? (hockend, gestreckt od. Schädelgrab?) Partielle oder totale Verbrennung? Mit Beigabe von Tierknochen?		1972 verk.
Hhe.: Lge.: 5,2 gr. Br.: 2,75 kl. Br.: o. Dm.: m. Dm.: u. Dm.: gr. Uf.:		See oder Moor? Acker, Haide, Wald? Offene Ansiedelung, Höhle, Pfahlbau? Befestigung?	Dolmen, Ganggrab, Riesenbett? Stein- oder Erdhügel? Flachgrab?	Leichenbeisetzung? (hockend, gestreckt od. Schädelgrab?) Partielle oder totale Verbrennung? Mit Beigabe von Tierknochen?		1972 verk.

1. Nummer.	2. Fundort.	3. Zeichnung.	4. Gegenstand, dessen Art, Form, Ornament und Erhaltungs-Zustand.	5. Material u. Farbe.
Laufende Nr. 2081. Acten-Nr. 944.91. Inventar-Nr. II 31.92. Frühere Nr. 594.	Ort: Oberbeerbach. Kreis: K. A. Bensheim. Regierungsbezirk: Starkenburg. Land: Grzgt. Hessen.	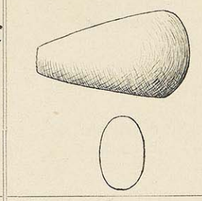	Massives Beil mit breiter, stumpfer Schneide, abgerundeten Schmalseiten und schmalem Bahnende; gut erhalten.	Gestein: schwärzl. (Flint:) Metall: Thon: Glas: Org. Subst.:
Laufende Nr. 2082. Acten-Nr. Inventar-Nr. Frühere Nr. 365.	Ort: Oberbeerbach. Kreis: Regierungsbezirk: Land:		Kleines Beil von ähnlicher, etwas flacherer Form als das vorige, am Bahnende spitz, an der Schneide stumpf.	Gestein: grau. (Flint:) Metall: Thon: Glas: Org. Subst.:
Laufende Nr. 2083. Acten-Nr. Inventar-Nr. Frühere Nr. 479.	Ort: Grosshausen. Kreis: Bensheim. Regierungsbezirk: Land:		Ziemlich massives Beil aus grauem schieferähnlichem Gestein mit breiter Schneide, abgerundeten Schmalseiten und schmalem Bahnende.	Gestein: grau. (Flint:) Metall: Thon: Glas: Org. Subst.:
Laufende Nr. 2084. Acten-Nr. Inventar-Nr. Frühere Nr. 473.	Ort: Grosshausen. Kreis: Regierungsbezirk: Land:		Bruchstück eines ähnlichen, aber massiveren Beiles aus dunkelgrünlichem Gestein, am Bahnende abgebrochen, an der Schneide beschädigt.	Gestein: grünlich. (Flint:) Metall: Thon: Glas: Org. Subst.:
Laufende Nr. 2085 Acten-Nr. Inventar-Nr. Frühere Nr. 416.	Ort: Zell. Kreis: Bensheim. Regierungsbezirk: Land:		Massives Beil mit breiter, bestossener Schneide, abgestumpften Seitenkanten und schmalem Bahnende.	Gestein: schwärzl. (Flint:) Metall: Thon: Glas: Org. Subst.:
Laufende Nr. 2086. Acten-Nr. Inventar-Nr. Frühere Nr. 469.	Ort: Schwanheim. Kreis: Bensheim. Regierungsbezirk: Land:		Ziemlich flaches Beil mit schiefer breiter Schneide, schmalem Bahnende, einer abgerundeten und einer kantig abgesetzten Schmalseite; gut erhalten.	Gestein: grau. (Flint:) Metall: Thon: Glas: Org. Subst.:
Laufende Nr. 2087 Acten-Nr. Inventar-Nr. Frühere Nr. 339.	Ort: Gronau. Kreis: Bensheim. Regierungsbezirk: Land:		Flaches, stark verwittertes Beil, in der Mitte am breitesten, am Bahnende ziemlich spitz, mit abgerundeten Schmalseiten.	Gestein: grau. (Flint:) Metall: Thon: Glas: Org. Subst.:

6. Maasse.	7. Zugehörige Funde.	8. Art der Fundstätte.		9. Bestattungsart.	10. Bemerkungen.	11. Vorbesitzer, Jahr und Art der Erwerbung.
Hhe.: Lge.: 8 cm gr. Br.: 4,8 kl. Br.: o. Dm.: m. Dm.: u. Dm.: gr. Uf.:		See oder Moor? Acker, Haide, Wald? Offene Ansiedelung, Höhle, Pfahlbau? Befestigung?	Dolmen, Ganggrab, Riesenbett? Stein- oder Erdhügel? Flachgrab?	Leichenbeisetzung? (hockend, gestreckt od. Schädelgrab?) Partielle oder totale Verbrennung? Mit Beigabe von Tierknochen?		Slg. Thomas. E.J. II 173.91.
Hhe.: Lge.: 6,3 gr. Br.: 3,7 kl. Br.: o. Dm.: m. Dm.: u. Dm.: gr. Uf.:		See oder Moor? Acker, Haide, Wald? Offene Ansiedelung, Höhle, Pfahlbau? Befestigung?	Dolmen, Ganggrab, Riesenbett? Stein- oder Erdhügel? Flachgrab?	Leichenbeisetzung? (hockend, gestreckt od. Schädelgrab?) Partielle oder totale Verbrennung? Mit Beigabe von Tierknochen?		
Hhe.: Lge.: 8,2 gr. Br.: 4,8 kl. Br.: o. Dm.: m. Dm.: u. Dm.: gr. Uf.:		See oder Moor? Acker, Haide, Wald? Offene Ansiedelung, Höhle, Pfahlbau? Befestigung?	Dolmen, Ganggrab, Riesenbett? Stein- oder Erdhügel? Flachgrab?	Leichenbeisetzung? (hockend, gestreckt od. Schädelgrab?) Partielle oder totale Verbrennung? Mit Beigabe von Tierknochen?		
Hhe.: Lge.: 7,5 gr. Br.: 4,7 kl. Br.: o. Dm.: m. Dm.: u. Dm.: gr. Uf.:		See oder Moor? Acker, Haide, Wald? Offene Ansiedelung, Höhle, Pfahlbau? Befestigung?	Dolmen, Ganggrab, Riesenbett? Stein- oder Erdhügel? Flachgrab?	Leichenbeisetzung? (hockend, gestreckt od. Schädelgrab?) Partielle oder totale Verbrennung? Mit Beigabe von Tierknochen?		
Hhe.: Lge.: 9,8 gr. Br.: 5,3 kl. Br.: o. Dm.: m. Dm.: u. Dm.: gr. Uf.:		See oder Moor? Acker, Haide, Wald? Offene Ansiedelung, Höhle, Pfahlbau? Befestigung?	Dolmen, Ganggrab, Riesenbett? Stein- oder Erdhügel? Flachgrab?	Leichenbeisetzung? (hockend, gestreckt od. Schädelgrab?) Partielle oder totale Verbrennung? Mit Beigabe von Tierknochen?		
Hhe.: Lge.: 8,2 gr. Br.: 4,6 kl. Br.: o. Dm.: m. Dm.: u. Dm.: gr. Uf.:		See oder Moor? Acker, Haide, Wald? Offene Ansiedelung, Höhle, Pfahlbau? Befestigung?	Dolmen, Ganggrab, Riesenbett? Stein- oder Erdhügel? Flachgrab?	Leichenbeisetzung? (hockend, gestreckt od. Schädelgrab?) Partielle oder totale Verbrennung? Mit Beigabe von Tierknochen?		
Hhe.: Lge.: 12,1 gr. Br.: 5 kl. Br.: o. Dm.: m. Dm.: u. Dm.: gr. Uf.:		See oder Moor? Acker, Haide, Wald? Offene Ansiedelung, Höhle, Pfahlbau? Befestigung?	Dolmen, Ganggrab, Riesenbett? Stein- oder Erdhügel? Flachgrab?	Leichenbeisetzung? (hockend, gestreckt od. Schädelgrab?) Partielle oder totale Verbrennung? Mit Beigabe von Tierknochen?		

1. Nummer.	2. Fundort.	3. Zeichnung.	4. Gegenstand, dessen Art, Form, Ornament und Erhaltungs-Zustand.	5. Material u. Farbe.
Laufende Nr. 2088. Acten-Nr. 944.91. Inventar-Nr. II 31.92. Frühere Nr. 472.	Ort: Fehlheim. Kreis: K. A. Bensheim. Regierungsbezirk: Starkenburg. Land: Grzgt. Hessen.	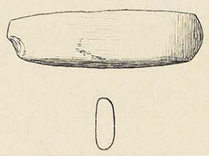	Langes, schmales und flaches Beil aus grauem Gestein von faseriger Structur, nicht sehr sorgfältig gearbeitet, am Bahnende etwas bestossen, an den Schmalseiten stumpfkantig.	Gestein: grau. (Flint:) Metall: Thon: Glas: Org. Subst.:
Laufende Nr. 2089. Acten-Nr. Inventar-Nr. Frühere Nr. 410.	Ort: Seidenbuch. Kreis: Bensheim. Regierungsbezirk: Land:		Schlankes Beil mit ziemlich spitzem Bahnende, wenig sorgfältig gearbeitet; zieml. gut erhalten.	Gestein: graugrünl. (Flint:) Metall: Thon: Glas: Org. Subst.:
Laufende Nr. 2090. Acten-Nr. Inventar-Nr. Frühere Nr. 36.	Ort: Oberbeerbach Kreis: Bensheim. Regierungsbezirk: Land:		Ähnliches, auf einer Breitseite stark beschädigtes Beil mit etwas breiterem Bahnende als das vorige.	Gestein: grau. (Flint:) Metall: Thon: Glas: Org. Subst.:
Laufende Nr. 2091. Acten-Nr. Inventar-Nr. Frühere Nr. [illegible]	Ort: Oberbeerbach Kreis: Regierungsbezirk: Land:	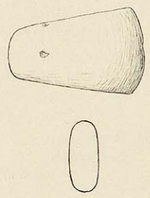	Breites Beil, am Bahnende etwas schmaler als an der Schneide, an den Schmalseiten abgerundet; gut erhalten.	Gestein: grau. (Flint:) Metall: Thon: Glas: Org. Subst.:
Laufende Nr. 2092. Acten-Nr. Inventar-Nr. Frühere Nr. 368.	Ort: Breitenbrunn Kreis: K. A. Erbach. Regierungsbezirk: Starkenburg. Land:		Desgl. aus grauem Dioritischem Gestein mit schief gekrümmter Schneide und 4 zieml. scharfen Seitenkanten; gut erhalten.	Gestein: grau. (Flint:) Metall: Thon: Glas: Org. Subst.:
Laufende Nr. 2093. Acten-Nr. Inventar-Nr. Frühere Nr. 346.	Ort: Böllstein. Kreis: Erbach. Regierungsbezirk: Land:		Kleines breites Beil mit abgerundeten Seitenkanten, an der Schneide breiter als am Bahnende; gut erhalten.	Gestein: grau. (Flint:) Metall: Thon: Glas: Org. Subst.:
Laufende Nr. 2094. Acten-Nr. Inventar-Nr. Frühere Nr. 348.	Ort: Böllstein. Kreis: Regierungsbezirk: Land:		Bruchstück, Schneide, eines grossen massiven Beiles aus schieferartigem Gestein.	Gestein: grau. (Flint:) Metall: Thon: Glas: Org. Subst.:

6. Maasse.	7. Zugehörige Funde.	8. Art der Fundstätte.		9. Bestattungsart.	10. Bemerkungen.	11. Vorbesitzer, Jahr und Art der Erwerbung.
Hhe.: Lge.: 19 cm gr. Br.: 5,2 kl. Br.: o. Dm.: m. Dm.: u. Dm.: gr. Uf.:		See oder Moor? Acker, Haide, Wald? Offene Ansiedelung, Höhle, Pfahlbau? Befestigung?	Dolmen, Ganggrab, Riesenbett? Stein- oder Erdhügel? Flachgrab?	Leichenbeisetzung? (hockend, gestreckt od. Schädelgrab?) Partielle oder totale Verbrennung? Mit Beigabe von Tierknochen?		Hlg. Thomas. E.J. II 173.91. 3572 verk.
Hhe.: Lge.: 9,5 gr. Br.: 3,7 kl. Br.: o. Dm.: m. Dm.: u. Dm.: gr. Uf.:		See oder Moor? Acker, Haide, Wald? Offene Ansiedelung, Höhle, Pfahlbau? Befestigung?	Dolmen, Ganggrab, Riesenbett? Stein- oder Erdhügel? Flachgrab?	Leichenbeisetzung? (hockend, gestreckt od. Schädelgrab?) Partielle oder totale Verbrennung? Mit Beigabe von Tierknochen?		3572 verk.
Hhe.: Lge.: 9,7 gr. Br.: 4 kl. Br.: o. Dm.: m. Dm.: u. Dm.: gr. Uf.:		See oder Moor? Acker, Haide, Wald? Offene Ansiedelung, Höhle, Pfahlbau? Befestigung?	Dolmen, Ganggrab, Riesenbett? Stein- oder Erdhügel? Flachgrab?	Leichenbeisetzung? (hockend, gestreckt od. Schädelgrab?) Partielle oder totale Verbrennung? Mit Beigabe von Tierknochen?		3572 verk.
Hhe.: Lge.: 8 gr. Br.: 5,1 kl. Br.: o. Dm.: m. Dm.: u. Dm.: gr. Uf.:		See oder Moor? Acker, Haide, Wald? Offene Ansiedelung, Höhle, Pfahlbau? Befestigung?	Dolmen, Ganggrab, Riesenbett? Stein- oder Erdhügel? Flachgrab?	Leichenbeisetzung? (hockend, gestreckt od. Schädelgrab?) Partielle oder totale Verbrennung? Mit Beigabe von Tierknochen?		3572 verk.
Hhe.: Lge.: 6,8 gr. Br.: 4,7 kl. Br.: o. Dm.: m. Dm.: u. Dm.: gr. Uf.:		See oder Moor? Acker, Haide, Wald? Offene Ansiedelung, Höhle, Pfahlbau? Befestigung?	Dolmen, Ganggrab, Riesenbett? Stein- oder Erdhügel? Flachgrab?	Leichenbeisetzung? (hockend, gestreckt od. Schädelgrab?) Partielle oder totale Verbrennung? Mit Beigabe von Tierknochen?		3572 verk.
Hhe.: Lge.: 5,2 gr. Br.: 4,5 kl. Br.: o. Dm.: m. Dm.: u. Dm.: gr. Uf.:		See oder Moor? Acker, Haide, Wald? Offene Ansiedelung, Höhle, Pfahlbau? Befestigung?	Dolmen, Ganggrab, Riesenbett? Stein- oder Erdhügel? Flachgrab?	Leichenbeisetzung? (hockend, gestreckt od. Schädelgrab?) Partielle oder totale Verbrennung? Mit Beigabe von Tierknochen?		3572 verk.
Hhe.: Lge.: 9 gr. Br.: 6,3 kl. Br.: o. Dm.: m. Dm.: u. Dm.: gr. Uf.:		See oder Moor? Acker, Haide, Wald? Offene Ansiedelung, Höhle, Pfahlbau? Befestigung?	Dolmen, Ganggrab, Riesenbett? Stein- oder Erdhügel? Flachgrab?	Leichenbeisetzung? (hockend, gestreckt od. Schädelgrab?) Partielle oder totale Verbrennung? Mit Beigabe von Tierknochen?		

1. Nummer.	2. Fundort.	3. Zeichnung.	4. Gegenstand, dessen Art, Form, Ornament und Erhaltungs-Zustand.	5. Material u. Farbe.
Laufende Nr. 2095. Acten-Nr. 944.91. Inventar-Nr. II 31.92. Frühere Nr. 385.	Ort: Böllstein. Kreis: H.A. Erbach. Regierungsbezirk: Starkenburg. Land: Grzt. Hessen.	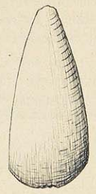	Massives Beil mit spitzem Bahnende, gewölbten Seiten und breiter Schneide; ziemk. gut erhalten.	Gestein: gran. (Flint:) Metall: Thon: Glas: Org. Subst.:
Laufende Nr. 2096. Acten-Nr. Inventar-Nr. Frühere Nr. 63.	Ort: Hainstadt. Kreis: Erbach. Regierungsbezirk: Land:		Desgl., etwas flacher und an der Schneide stark beschädigt. Schieferartiges Gestein.	Gestein: gran. (Flint:) Metall: Thon: Glas: Org. Subst.:
Laufende Nr. 2097. Acten-Nr. Inventar-Nr. Frühere Nr. 37.	Ort: Hassenroth. Kreis: Erbach. Regierungsbezirk: Land:		Desgl. aus dioritischem Gestein, gut poliert und gut erhalten.	Gestein: gran. (Flint:) Metall: Thon: Glas: Org. Subst.:
Laufende Nr. 2098. Acten-Nr. Inventar-Nr. Frühere Nr. 713.	Ort: Reichelsheim. Kreis: Erbach. Regierungsbezirk: Land:		Desgl., mehrfach beschädigt.	Gestein: schwarzgrau. (Flint:) Metall: Thon: Glas: Org. Subst.:
Laufende Nr. 2099. Acten-Nr. Inventar-Nr. Frühere Nr. 613.	Ort: Steinbach. Kreis: Erbach. Regierungsbezirk: Land:	 Mittl. Querschnitt.	Desgl. mit ziemk. flachen Seiten und abgestumpften Kanten; ziemlich gut erhalten.	Gestein: gran. (Flint:) Metall: Thon: Glas: Org. Subst.:
Laufende Nr. 2100. Acten-Nr. Inventar-Nr. Frühere Nr. 378.	Ort: Birkert. Kreis: Erbach. Regierungsbezirk: Land:		Kleines, ganz flaches dünnes Beil aus schieferartigem Gestein, am Bahnende etwas schmaler als an der Schneide; verwittert.	Gestein: gran. (Flint:) Metall: Thon: Glas: Org. Subst.:
Laufende Nr. 2101. Acten-Nr. Inventar-Nr. Frühere Nr. 272.	Ort: Birkert. Kreis: Regierungsbezirk: Land:		Klopfstein von länglicher Form, an beiden Enden benutzt.	Gestein: bräunlich. (Flint:) Metall: Thon: Glas: Org. Subst.:

Abteilung: II c. Süd-Deutschland. Fol. 300.

6. Maasse.	7. Zugehörige Funde.	8. Art der Fundstätte.		9. Bestattungsart.	10. Bemerkungen.	11. Vorbesitzer, Jahr und Art der Erwerbung.
Hhe.: Lge.: 13 cm gr. Br.: 5,5 kl. Br.: o. Dm.: m. Dm.: u. Dm.: gr. Uf.:		See oder Moor? Acker, Haide, Wald? Offene Ansiedelung, Höhle, Pfahlbau? Befestigung?	Dolmen, Ganggrab, Riesenbett? Stein- oder Erdhügel? Flachgrab?	Leichenbeisetzung? (hockend, gestreckt od. Schädelgrab?) Partielle oder totale Verbrennung? Mit Beigabe von Tierknochen?		Slg. Thomas. E.J. II 173.91. 1572 vrk.
Hhe.: Lge.: 11,5 gr. Br.: 4,5 kl. Br.: o. Dm.: m. Dm.: u. Dm.: gr. Uf.:		See oder Moor? Acker, Haide, Wald? Offene Ansiedelung, Höhle, Pfahlbau? Befestigung?	Dolmen, Ganggrab, Riesenbett? Stein- oder Erdhügel? Flachgrab?	Leichenbeisetzung? (hockend, gestreckt od. Schädelgrab?) Partielle oder totale Verbrennung? Mit Beigabe von Tierknochen?		1572 vrk.
Hhe.: Lge.: 10 gr. Br.: 4 kl. Br.: o. Dm.: m. Dm.: u. Dm.: gr. Uf.:		See oder Moor? Acker, Haide, Wald? Offene Ansiedelung, Höhle, Pfahlbau? Befestigung?	Dolmen, Ganggrab, Riesenbett? Stein- oder Erdhügel? Flachgrab?	Leichenbeisetzung? (hockend, gestreckt od. Schädelgrab?) Partielle oder totale Verbrennung? Mit Beigabe von Tierknochen?		[illegible] 1572 vrk.
Hhe.: Lge.: 10 gr. Br.: 3 kl. Br.: o. Dm.: m. Dm.: u. Dm.: gr. Uf.:		See oder Moor? Acker, Haide, Wald? Offene Ansiedelung, Höhle, Pfahlbau? Befestigung?	Dolmen, Ganggrab, Riesenbett? Stein- oder Erdhügel? Flachgrab?	Leichenbeisetzung? (hockend, gestreckt od. Schädelgrab?) Partielle oder totale Verbrennung? Mit Beigabe von Tierknochen?		1572 vrk.
Hhe.: Lge.: 12,5 gr. Br.: 4,8 kl. Br.: o. Dm.: m. Dm.: u. Dm.: gr. Uf.:		See oder Moor? Acker, Haide, Wald? Offene Ansiedelung, Höhle, Pfahlbau? Befestigung?	Dolmen, Ganggrab, Riesenbett? Stein- oder Erdhügel? Flachgrab?	Leichenbeisetzung? (hockend, gestreckt od. Schädelgrab?) Partielle oder totale Verbrennung? Mit Beigabe von Tierknochen?		1572 vrk.
Hhe.: Lge.: 8 gr. Br.: 4 kl. Br.: o. Dm.: m. Dm.: u. Dm.: gr. Uf.:		See oder Moor? Acker, Haide, Wald? Offene Ansiedelung, Höhle, Pfahlbau? Befestigung?	Dolmen, Ganggrab, Riesenbett? Stein- oder Erdhügel? Flachgrab?	Leichenbeisetzung? (hockend, gestreckt od. Schädelgrab?) Partielle oder totale Verbrennung? Mit Beigabe von Tierknochen?		1572 vrk.
Hhe.: Lge.: 9,2 gr. Br.: 5,6 kl. Br.: o. Dm.: m. Dm.: u. Dm.: gr. Uf.:		See oder Moor? Acker, Haide, Wald? Offene Ansiedelung, Höhle, Pfahlbau? Befestigung?	Dolmen, Ganggrab, Riesenbett? Stein- oder Erdhügel? Flachgrab?	Leichenbeisetzung? (hockend, gestreckt od. Schädelgrab?) Partielle oder totale Verbrennung? Mit Beigabe von Tierknochen?		1572 vrk.

1. Nummer.	2. Fundort.	3. Zeichnung.	4. Gegenstand, dessen Art, Form, Ornament und Erhaltungs-Zustand.	5. Material u. Farbe.
Laufende Nr. 2102. Acten-Nr. 944. 91. Inventar-Nr. II 31. 92. Frühere Nr. 367.	Ort: Fürstengrund. Kreis: H. A. Erbach. Regierungsbezirk: Starkenburg. Land: Grzgt. Hessen.	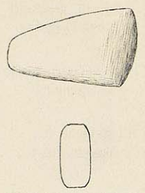	Beil aus grünlichem, braun überzogenem Gestein mit breiter, schiefer Schneide, schmalem Bahnende, flachen Seiten und abgestumpften Kanten; poliert und gut erhalten.	Gestein: grün. braun. (Flint:) Metall: Thon: Glas: Org. Subst.:
Laufende Nr. 2103. Acten-Nr. Inventar-Nr. Frühere Nr. 62.	Ort: Waldamorbach. Kreis: Erbach. Regierungsbezirk: Land:		Desgl. aus schieferartigem Gestein mit ziemk. scharfen Kanten und gerader Schneide.	Gestein: gran. (Flint:) Metall: Thon: Glas: Org. Subst.:
Laufende Nr. 2104. Acten-Nr. Inventar-Nr. Frühere Nr. 527.	Ort: Breitenbach. Kreis: Erbach. Regierungsbezirk: Land:		Beil mit breiter, stark beschädigter Schneide, schmalem Bahnende und stumpfen Seitenkanten, ziemk. flach.	Gestein: gran. (Flint:) Metall: Thon: Glas: Org. Subst.:
Laufende Nr. 2105. Acten-Nr. Inventar-Nr. Frühere Nr. 529.	Ort: Wünzberg. Kreis: Erbach. Regierungsbezirk: Land:		Desgl., an der stark gekrümmten Schneide sehr scharf, an der Oberfläche etwas verwittert.	Gestein: gran. (Flint:) Metall: Thon: Glas: Org. Subst.:
Laufende Nr. 2106. Acten-Nr. Inventar-Nr. Frühere Nr. 372.	Ort: Birkart. Kreis: Erbach. Regierungsbezirk: Land:		Desgl., an der Schneide etwas beschädigt.	Gestein: gran. (Flint:) Metall: Thon: Glas: Org. Subst.:
Laufende Nr. 2107. Acten-Nr. Inventar-Nr. Frühere Nr. 349.	Ort: Langenbrombach. Kreis: Erbach. Regierungsbezirk: Land:		Desgl.	Gestein: gran. (Flint:) Metall: Thon: Glas: Org. Subst.:
Laufende Nr. 2108. Acten-Nr. Inventar-Nr. Frühere Nr. 376.	Ort: Forstel. Kreis: Erbach. Regierungsbezirk: Land:		Unregelmässig bearbeitetes Beil aus bräunlichem hartem Gestein, nach dem Bahnende hin etwas schmaler verlaufend.	Gestein: bräunlich. (Flint:) Metall: Thon: Glas: Org. Subst.:

6. Maasse.	7. Zugehörige Funde.	8. Art der Fundstätte.		9. Bestattungsart.	10. Bemerkungen.	11. Vorbesitzer, Jahr und Art der Erwerbung.
Hhe.: Lge.: 7 cm gr. Br.: 4,1 kl. Br.: o. Dm.: m. Dm.: u. Dm.: gr. Uf.:		See oder Moor? Acker, Haide, Wald? Offene Ansiedelung, Höhle, Pfahlbau? Befestigung?	Dolmen, Ganggrab, Riesenbett? Stein- oder Erdhügel? Flachgrab?	Leichenbeisetzung? (hockend, gestreckt od. Schädelgrab?) Partielle oder totale Verbrennung? Mit Beigabe von Tierknochen?		Flg. Thomas. E. J. II 173. 91. 3572 vol,
Hhe.: Lge.: 7,6 gr. Br.: 4 kl. Br.: o. Dm.: m. Dm.: u. Dm.: gr. Uf.:		See oder Moor? Acker, Haide, Wald? Offene Ansiedelung, Höhle, Pfahlbau? Befestigung?	Dolmen, Ganggrab, Riesenbett? Stein- oder Erdhügel? Flachgrab?	Leichenbeisetzung? (hockend, gestreckt od. Schädelgrab?) Partielle oder totale Verbrennung? Mit Beigabe von Tierknochen?		3572 vol,
Hhe.: Lge.: 8,4 gr. Br.: 5,3 kl. Br.: o. Dm.: m. Dm.: u. Dm.: gr. Uf.:		See oder Moor? Acker, Haide, Wald? Offene Ansiedelung, Höhle, Pfahlbau? Befestigung?	Dolmen, Ganggrab, Riesenbett? Stein- oder Erdhügel? Flachgrab?	Leichenbeisetzung? (hockend, gestreckt od. Schädelgrab?) Partielle oder totale Verbrennung? Mit Beigabe von Tierknochen?		3572 vol,
Hhe.: Lge.: 8 gr. Br.: 4,5 kl. Br.: o. Dm.: m. Dm.: u. Dm.: gr. Uf.:		See oder Moor? Acker, Haide, Wald? Offene Ansiedelung, Höhle, Pfahlbau? Befestigung?	Dolmen, Ganggrab, Riesenbett? Stein- oder Erdhügel? Flachgrab?	Leichenbeisetzung? (hockend, gestreckt od. Schädelgrab?) Partielle oder totale Verbrennung? Mit Beigabe von Tierknochen?		3572 vol,
Hhe.: Lge.: 7,1 gr. Br.: 4,5 kl. Br.: o. Dm.: m. Dm.: u. Dm.: gr. Uf.:		See oder Moor? Acker, Haide, Wald? Offene Ansiedelung, Höhle, Pfahlbau? Befestigung?	Dolmen, Ganggrab, Riesenbett? Stein- oder Erdhügel? Flachgrab?	Leichenbeisetzung? (hockend, gestreckt od. Schädelgrab?) Partielle oder totale Verbrennung? Mit Beigabe von Tierknochen?		3572 vol,
Hhe.: Lge.: 6,1 gr. Br.: 4,4 kl. Br.: o. Dm.: m. Dm.: u. Dm.: gr. Uf.:		See oder Moor? Acker, Haide, Wald? Offene Ansiedelung, Höhle, Pfahlbau? Befestigung?	Dolmen, Ganggrab, Riesenbett? Stein- oder Erdhügel? Flachgrab?	Leichenbeisetzung? (hockend, gestreckt od. Schädelgrab?) Partielle oder totale Verbrennung? Mit Beigabe von Tierknochen?		3572 vol,
Hhe.: Lge.: 8 gr. Br.: 3,9 kl. Br.: o. Dm.: m. Dm.: u. Dm.: gr. Uf.:		See oder Moor? Acker, Haide, Wald? Offene Ansiedelung, Höhle, Pfahlbau? Befestigung?	Dolmen, Ganggrab, Riesenbett? Stein- oder Erdhügel? Flachgrab?	Leichenbeisetzung? (hockend, gestreckt od. Schädelgrab?) Partielle oder totale Verbrennung? Mit Beigabe von Tierknochen?		3572 vol.

Abteilung: II c. Süd-Deutschland. Fol. 302.

1. Nummer.	2. Fundort.	3. Zeichnung.	4. Gegenstand, dessen Art, Form, Ornament und Erhaltungs-Zustand.	5. Material u. Farbe.	6. Maasse.	7. Zugehörige Funde.	8. Art der Fundstätte.		9. Bestattungsart.	10. Bemerkungen.	11. Vorbesitzer, Jahr und Art der Erwerbung.
Laufende Nr. 2109. Acten-Nr. 944.91. Inventar-Nr. II 31.92. Frühere Nr. 712.	Ort: Hausen. Kreis: K.A. Offenbach. Regierungsbezirk: Starkenburg. Land: Grhzt. Hessen.		Flacher breiter Meissel mit abgerundeten Schmalseiten, von der schiefen Schneide nach dem Bahnende hin schmaler werdend; zieml. gut erhalten.	Gestein: gran. schwarz (Flint:) Metall: Thon: Glas: Org. Subst.:	Hhe.: Lge.: 13 cm gr. Br.: 6,25 kl. Br.: o. Dm.: m. Dm.: u. Dm.: gr. Uf.:		See oder Moor? Acker, Haide, Wald? Offene Ansiedelung, Höhle, Pfahlbau? Befestigung?	Dolmen, Ganggrab, Riesenbett? Stein- oder Erdhügel? Flachgrab?	Leichenbeisetzung? (hockend, gestreckt od. Schädelgrab?) Partielle oder totale Verbrennung? Mit Beigabe von Tierknochen?		Slg. Thomas. E.-I. II 173.91.
Laufende Nr. 2110. Acten-Nr. Inventar-Nr. Frühere Nr. 637.	Ort: Nieder-Liebersbach. Kreis: K.A. Heppenheim. Regierungsbezirk: Starkenburg. Land:		Massiver Schmalmeissel mit einer flachen, nach beiden Enden abwärts gekrümmten Seite und hoch gewölbtem, nach beiden Enden hin sich senkendem Rücken; am Bahnende am schmalsten; gut erhalten.	Gestein: gran. (Flint:) Metall: Thon: Glas: Org. Subst.:	Hhe.: 3,2 Lge.: 13,5 gr. Br.: 2,6 kl. Br.: o. Dm.: m. Dm.: u. Dm.: gr. Uf.:		See oder Moor? Acker, Haide, Wald? Offene Ansiedelung, Höhle, Pfahlbau? Befestigung?	Dolmen, Ganggrab, Riesenbett? Stein- oder Erdhügel? Flachgrab?	Leichenbeisetzung? (hockend, gestreckt od. Schädelgrab?) Partielle oder totale Verbrennung? Mit Beigabe von Tierknochen?		
Laufende Nr. 2111. Acten-Nr. Inventar-Nr. Frühere Nr. 638.	Ort: Nieder-Liebersbach. Kreis: Regierungsbezirk: Land:	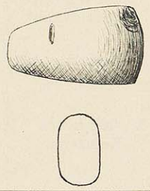	Massives Beil mit abgerundeten Schmalseiten, breiter, beschädigter Schneide und schmalerem, abgerundetem Bahnende.	Gestein: gran. (Flint:) Metall: Thon: Glas: Org. Subst.:	Hhe.: Lge.: 7,1 gr. Br.: 4,4 kl. Br.: o. Dm.: m. Dm.: u. Dm.: gr. Uf.:		See oder Moor? Acker, Haide, Wald? Offene Ansiedelung, Höhle, Pfahlbau? Befestigung?	Dolmen, Ganggrab, Riesenbett? Stein- oder Erdhügel? Flachgrab?	Leichenbeisetzung? (hockend, gestreckt od. Schädelgrab?) Partielle oder totale Verbrennung? Mit Beigabe von Tierknochen?		
Laufende Nr. 2112. Acten-Nr. Inventar-Nr. Frühere Nr. 536.	Ort: Oberlandenbach. Kreis: Heppenheim. Regierungsbezirk: Land:		Desgl., stark verwittert, mit zieml. spitzem Bahnende und ganz stumpfer Schneide.	Gestein: gran. (Flint:) Metall: Thon: Glas: Org. Subst.:	Hhe.: Lge.: 7,65 gr. Br.: 4,5 kl. Br.: o. Dm.: m. Dm.: u. Dm.: gr. Uf.:		See oder Moor? Acker, Haide, Wald? Offene Ansiedelung, Höhle, Pfahlbau? Befestigung?	Dolmen, Ganggrab, Riesenbett? Stein- oder Erdhügel? Flachgrab?	Leichenbeisetzung? (hockend, gestreckt od. Schädelgrab?) Partielle oder totale Verbrennung? Mit Beigabe von Tierknochen?		1872 ver.,
Laufende Nr. 2113. Acten-Nr. Inventar-Nr. Frühere Nr. 705.	Ort: Mainz. Kreis: K.A. Mainz. Regierungsbezirk: Rheinhessen. Land: Grhzt. Hessen.	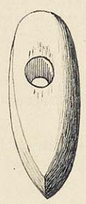	Schön polierter Axthammer aus grauem schieferartigem Gestein mit cylindr. Durchbohrung in der Nähe des abgerundeten Bahnendes; sehr gut erhalten.	Gestein: gran. (Flint:) Metall: Thon: Glas: Org. Subst.:	Hhe.: 3,5 Lge.: 15,5 gr. Br.: 5,4 kl. Br.: o. Dm.: m. Dm.: u. Dm.: gr. Uf.:		See oder Moor? Acker, Haide, Wald? Offene Ansiedelung, Höhle, Pfahlbau? Befestigung?	Dolmen, Ganggrab, Riesenbett? Stein- oder Erdhügel? Flachgrab?	Leichenbeisetzung? (hockend, gestreckt od. Schädelgrab?) Partielle oder totale Verbrennung? Mit Beigabe von Tierknochen?		
Laufende Nr. 2114. Acten-Nr. Inventar-Nr. Frühere Nr. 335.	Ort: Mainz. Kreis: Regierungsbezirk: Land:		Desgl. mit dem Stielloch in der Mitte, am Bahnende stark beschädigt.	Gestein: gran. (Flint:) Metall: Thon: Glas: Org. Subst.:	Hhe.: 4 Lge.: 11 gr. Br.: 5,1 kl. Br.: o. Dm.: m. Dm.: u. Dm.: gr. Uf.:		See oder Moor? Acker, Haide, Wald? Offene Ansiedelung, Höhle, Pfahlbau? Befestigung?	Dolmen, Ganggrab, Riesenbett? Stein- oder Erdhügel? Flachgrab?	Leichenbeisetzung? (hockend, gestreckt od. Schädelgrab?) Partielle oder totale Verbrennung? Mit Beigabe von Tierknochen?		
Laufende Nr. 2115. Acten-Nr. Inventar-Nr. Frühere Nr. 671.	Ort: Alzei. Kreis: K.A. Alzei. Regierungsbezirk: Rheinhessen. Land:		Grosses, massives Beil mit einem Stielloch in der Nähe des stark abgenutzten Bahnendes; vierkantig.	Gestein: gran. (Flint:) Metall: Thon: Glas: Org. Subst.:	Hhe.: 5,5 Lge.: 22,1 gr. Br.: 6,5 kl. Br.: o. Dm.: m. Dm.: u. Dm.: gr. Uf.:		See oder Moor? Acker, Haide, Wald? Offene Ansiedelung, Höhle, Pfahlbau? Befestigung?	Dolmen, Ganggrab, Riesenbett? Stein- oder Erdhügel? Flachgrab?	Leichenbeisetzung? (hockend, gestreckt od. Schädelgrab?) Partielle oder totale Verbrennung? Mit Beigabe von Tierknochen?		1872 ver.

1. Nummer.	2. Fundort.	3. Zeichnung.	4. Gegenstand, dessen Art, Form, Ornament und Erhaltungs-Zustand.	5. Material u. Farbe.
Laufende Nr. 2116. Acten-Nr. 924. 91. Inventar-Nr. I 31. 92. Frühere Nr. 554.	Ort: Schornsheim. Kreis: K. A. Oppenheim. Regierungsbezirk: Rheinhessen. Land: Grhzt. Hessen.		Kleiner schmaler Meissel aus schwarzem Kieselschiefer von ungefähr quadratischem Querschnitt mit abgestumpften Seitenkanten; gut poliert und erhalten.	Gestein: schwarz. (Flint:) Metall: Thon: Glas: Org. Subst.:
Laufende Nr. 2117. Acten-Nr. Inventar-Nr. Frühere Nr. 650.	Ort: Diebach. Kreis: K. A. Büdingen. Regierungsbezirk: Oberhessen. Land: Grhzt. Hessen.		Meissel aus grauem schieferartigem Gestein mit einer ebenen, schmalen und nach beiden Enden hin leicht abwärts geneigten Seite und einem hoch gewölbten Rücken, der sich nach beiden Enden hin allmählich senkt. Das Bahnende ist ziemk. spitz.	Gestein: grau. (Flint:) Metall: Thon: Glas: Org. Subst.:
Laufende Nr. 2118. Acten-Nr. Inventar-Nr. Frühere Nr. 648.	Ort: Diebach. Kreis: Regierungsbezirk: Land:		Kleiner Breitmeissel, an den Schmalseiten abgerundet, mit scharfer Schneide und etwas schmalerem, abgerundetem Bahnende; ziemk. gut erhalten.	Gestein: Dunkelgrau. (Flint:) Metall: Thon: Glas: Org. Subst.:
Laufende Nr. 2119. Acten-Nr. Inventar-Nr. Frühere Nr. 651.	Ort: Lorbach. Kreis: K. A. Büdingen. Regierungsbezirk: Land:		Ähnlicher, aber bedeutend grösserer Meissel als der vorige, am Bahnende stark beschädigt, an der Schneide abgenutzt.	Gestein: grau. (Flint:) Metall: Thon: Glas: Org. Subst.:
Laufende Nr. 2120. Acten-Nr. Inventar-Nr. Frühere Nr. 625.	Ort: Altwiedermus. Kreis: K. A. Büdingen. Regierungsbezirk: Land:	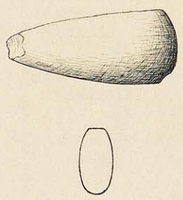	Beil mit spitzem, beschädigtem Bahnende, gewölbten Breitseiten, z. T. abgerundeten Seitenkanten und breiter Schneide.	Gestein: grau. (Flint:) Metall: Thon: Glas: Org. Subst.:
Laufende Nr. 2121. Acten-Nr. Inventar-Nr. Frühere Nr. 632.	Ort: Altwiedermus. Kreis: Regierungsbezirk: Land:		Kleines, ziemk. flaches Beilchen mit einer breiten, kurz angeschliffenen Schneide u. schmalerem Bahnende, an den Kanten teilweise stumpf; gut erhalten.	Gestein: grau. (Flint:) Metall: Thon: Glas: Org. Subst.:
Laufende Nr. 2122. Acten-Nr. Inventar-Nr. Frühere Nr. 624. 649.	Ort: Altwiedermus u. Diebach. Kreis: K. A. Büdingen. Regierungsbezirk: Land:		ab: Zwei grössere Bruchstücke von Steinbeilen aus grauem resp. grünem Gestein.	Gestein: grau. grün. (Flint:) Metall: Thon: Glas: Org. Subst.:

6. Maasse.	7. Zugehörige Funde.	8. Art der Fundstätte.		9. Bestattungsart.	10. Bemerkungen.	11. Vorbesitzer, Jahr und Art der Erwerbung.
Hhe.: Lge.: 8 cm gr. Br.: 1,65 kl. Br.: o. Dm.: m. Dm.: u. Dm.: gr. Uf.:		See oder Moor? Acker, Haide, Wald? Offene Ansiedelung, Höhle, Pfahlbau? Befestigung?	Dolmen, Ganggrab, Riesenbett? Stein- oder Erdhügel? Flachgrab?	Leichenbeisetzung? (hockend, gestreckt od. Schädelgrab?) Partielle oder totale Verbrennung? Mit Beigabe von Tierknochen?		Slg. Thomas. E. J. II 173. 91.
Hhe.: 3,9 Lge.: 18,5 gr. Br.: 2,5 kl. Br.: o. Dm.: m. Dm.: u. Dm.: gr. Uf.:		See oder Moor? Acker, Haide, Wald? Offene Ansiedelung, Höhle, Pfahlbau? Befestigung?	Dolmen, Ganggrab, Riesenbett? Stein- oder Erdhügel? Flachgrab?	Leichenbeisetzung? (hockend, gestreckt od. Schädelgrab?) Partielle oder totale Verbrennung? Mit Beigabe von Tierknochen?		1577 cat.
Hhe.: Lge.: 8 gr. Br.: 4 kl. Br.: o. Dm.: m. Dm.: u. Dm.: gr. Uf.:		See oder Moor? Acker, Haide, Wald? Offene Ansiedelung, Höhle, Pfahlbau? Befestigung?	Dolmen, Ganggrab, Riesenbett? Stein- oder Erdhügel? Flachgrab?	Leichenbeisetzung? (hockend, gestreckt od. Schädelgrab?) Partielle oder totale Verbrennung? Mit Beigabe von Tierknochen?		1572 cat.
Hhe.: Lge.: 13,2 gr. Br.: 4,8 kl. Br.: o. Dm.: m. Dm.: u. Dm.: gr. Uf.:		See oder Moor? Acker, Haide, Wald? Offene Ansiedelung, Höhle, Pfahlbau? Befestigung?	Dolmen, Ganggrab, Riesenbett? Stein- oder Erdhügel? Flachgrab?	Leichenbeisetzung? (hockend, gestreckt od. Schädelgrab?) Partielle oder totale Verbrennung? Mit Beigabe von Tierknochen?		
Hhe.: Lge.: 14 gr. Br.: 6 kl. Br.: o. Dm.: m. Dm.: u. Dm.: gr. Uf.:		See oder Moor? Acker, Haide, Wald? Offene Ansiedelung, Höhle, Pfahlbau? Befestigung?	Dolmen, Ganggrab, Riesenbett? Stein- oder Erdhügel? Flachgrab?	Leichenbeisetzung? (hockend, gestreckt od. Schädelgrab?) Partielle oder totale Verbrennung? Mit Beigabe von Tierknochen?		1577 cat.
Hhe.: Lge.: 4,5 gr. Br.: 3,85 kl. Br.: o. Dm.: m. Dm.: u. Dm.: gr. Uf.:		See oder Moor? Acker, Haide, Wald? Offene Ansiedelung, Höhle, Pfahlbau? Befestigung?	Dolmen, Ganggrab, Riesenbett? Stein- oder Erdhügel? Flachgrab?	Leichenbeisetzung? (hockend, gestreckt od. Schädelgrab?) Partielle oder totale Verbrennung? Mit Beigabe von Tierknochen?		1577 cat.
Hhe.: Lge.: 15,5. 8 gr. Br.: kl. Br.: o. Dm.: m. Dm.: u. Dm.: gr. Uf.:		See oder Moor? Acker, Haide, Wald? Offene Ansiedelung, Höhle, Pfahlbau? Befestigung?	Dolmen, Ganggrab, Riesenbett? Stein- oder Erdhügel? Flachgrab?	Leichenbeisetzung? (hockend, gestreckt od. Schädelgrab?) Partielle oder totale Verbrennung? Mit Beigabe von Tierknochen?		a, b - 1577 cat.

1. Nummer.	2. Fundort.	3. Zeichnung.	4. Gegenstand, dessen Art, Form, Ornament und Erhaltungs-Zustand.	5. Material u. Farbe.
Laufende Nr. **2123.** Acten-Nr. 944. 91. Inventar-Nr. II 31. 92. Frühere Nr. 509.	Ort: Wilhelmsfeld. Kreis: B. A. Heidelberg. Regierungsbezirk: Kreis Heidelberg. Land: Baden.		Gutpolierter Beil mit flachen Schmal- und Breitseiten, scharfen Kanten, breiter Schneide und schmalerem Bahnende; gut erhalten.	Gestein: hellgrau. (Flint:) Metall: Thon: Glas: Org. Subst.:
Laufende Nr. **2124.** Acten-Nr. 944. 91. Inventar-Nr. II 31. 92. Frühere Nr. 388.	Ort: Langwaden. Kreis: K. A. Bensheim. Regierungsbezirk: Starkenburg. Land: Grhzt. Hessen.	 1/1	Kleine, dreieckige, ziemlich dicke und roh behauene Feuerstein-Pfeilspitze.	Gestein: gelbbraun. (Flint:) Metall: Thon: Glas: Org. Subst.:
Laufende Nr. **2125.** Acten-Nr. Inventar-Nr. Frühere Nr. 389. 390. 514.	Ort: Langwaden. Kreis: Regierungsbezirk: Land:		Kleine Anzahl prismatischer Messerchen resp. Schaber aus Feuerstein.	Gestein: grau. braun. (Flint:) Metall: Thon: Glas: Org. Subst.:
Laufende Nr. **2126.** Acten-Nr. Inventar-Nr. Frühere Nr.	Ort: Eschollbrücken. Kreis: K. A. Darmstadt. Regierungsbezirk: Starkenburg. Land:		Hornpfriemen mit einer tiefen herumlaufenden Querkerbe ungefähr in der Mitte. Gefund. in Torf und Lettengr.	Gestein: (Flint:) Metall: Thon: Glas: Org. Subst.: Horn.
Laufende Nr. **2127.** Acten-Nr. Inventar-Nr. Frühere Nr.	Ort: Mainflingen. Kreis: Offenbach. Regierungsbezirk: Starkenburg. Land:		Geweihstücke vom Hirsch und Wisent, z. T. von Menschenhand bearbeitet; gef. in einer Kiesgrube bei Mainflingen.	Gestein: (Flint:) Metall: Thon: Glas: Org. Subst.: Horn.
Laufende Nr. **2128.** Acten-Nr. 618. 91. Inventar-Nr. II 101. 91. Frühere Nr. 407.	Ort: Worms. Kreis: Worms. Regierungsbezirk: Rheinhessen. Land: Grhzt. Hessen.	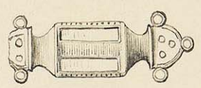	Bronze-Fibel mit Schmelzeinlagen, die z. grössten Teil zerstört sind; verbogen und defect.	Gestein: (Flint:) Metall: Bronze. Thon: Glas: Org. Subst.:
Laufende Nr. **2129.** Acten-Nr. Inventar-Nr. Frühere Nr. 403.	Ort: Worms. Kreis: Regierungsbezirk: Land:		Kleine Bronze-Fibel mit Schmelz-Einlage im Mittelfelde. Die Nadel ist nicht erhalten.	Gestein: (Flint:) Metall: Br. Thon: Glas: Org. Subst.:

6. Maasse.	7. Zugehörige Funde.	8. Art der Fundstätte.		9. Bestattungsart.	10. Bemerkungen.	11. Vorbesitzer, Jahr und Art der Erwerbung.
Hhe.: 1,7 cm Lge.: 8,6 gr. Br.: 4,65 kl. Br.: o. Dm.: m. Dm.: u. Dm.: gr. Uf.:		See oder Moor? Acker, Haide, Wald? Offene Ansiedelung, Höhle, Pfahlbau? Befestigung?	Dolmen, Ganggrab, Riesenbett? Stein- oder Erdhügel? Flachgrab?	Leichenbeisetzung? (hockend, gestreckt od. Schädelgrab?) Partielle oder totale Verbrennung? Mit Beigabe von Tierknochen?		Slg. Thomas. E. J. II 173. 91. 1872 erw.,
Hhe.: 2,8 Lge.: gr. Br.: 2,1 kl. Br.: o. Dm.: m. Dm.: u. Dm.: gr. Uf.:		See oder Moor? Acker, Haide, Wald? Offene Ansiedelung, Höhle, Pfahlbau? Befestigung?	Dolmen, Ganggrab, Riesenbett? Stein- oder Erdhügel? Flachgrab?	Leichenbeisetzung? (hockend, gestreckt od. Schädelgrab?) Partielle oder totale Verbrennung? Mit Beigabe von Tierknochen?		Desgl. E. J. II 171. 91.
Hhe.: Lge.: 2,5–7 gr. Br.: kl. Br.: o. Dm.: m. Dm.: u. Dm.: gr. Uf.:		See oder Moor? Acker, Haide, Wald? Offene Ansiedelung, Höhle, Pfahlbau? Befestigung?	Dolmen, Ganggrab, Riesenbett? Stein- oder Erdhügel? Flachgrab?	Leichenbeisetzung? (hockend, gestreckt od. Schädelgrab?) Partielle oder totale Verbrennung? Mit Beigabe von Tierknochen?		
Hhe.: Lge.: 10 gr. Br.: kl. Br.: o. Dm.: m. Dm.: u. Dm.: gr. Uf.:		See oder Moor? Acker, Haide, Wald? Offene Ansiedelung, Höhle, Pfahlbau? Befestigung?	Dolmen, Ganggrab, Riesenbett? Stein- oder Erdhügel? Flachgrab?	Leichenbeisetzung? (hockend, gestreckt od. Schädelgrab?) Partielle oder totale Verbrennung? Mit Beigabe von Tierknochen?		
Hhe.: Lge.: gr. Br.: kl. Br.: o. Dm.: m. Dm.: u. Dm.: gr. Uf.:		See oder Moor? Acker, Haide, Wald? Offene Ansiedelung, Höhle, Pfahlbau? Befestigung?	Dolmen, Ganggrab, Riesenbett? Stein- oder Erdhügel? Flachgrab?	Leichenbeisetzung? (hockend, gestreckt od. Schädelgrab?) Partielle oder totale Verbrennung? Mit Beigabe von Tierknochen?		
Hhe.: Lge.: 5,3 gr. Br.: kl. Br.: o. Dm.: m. Dm.: u. Dm.: gr. Uf.:		See oder Moor? Acker, Haide, Wald? Offene Ansiedelung, Höhle, Pfahlbau? Befestigung?	Dolmen, Ganggrab, Riesenbett? Stein- oder Erdhügel? Flachgrab?	Leichenbeisetzung? (hockend, gestreckt od. Schädelgrab?) Partielle oder totale Verbrennung? Mit Beigabe von Tierknochen?		Wolff i. Cöln. E. J. I 98. 91.
Hhe.: Lge.: 3,7 gr. Br.: kl. Br.: o. Dm.: m. Dm.: u. Dm.: gr. Uf.:		See oder Moor? Acker, Haide, Wald? Offene Ansiedelung, Höhle, Pfahlbau? Befestigung?	Dolmen, Ganggrab, Riesenbett? Stein- oder Erdhügel? Flachgrab?	Leichenbeisetzung? (hockend, gestreckt od. Schädelgrab?) Partielle oder totale Verbrennung? Mit Beigabe von Tierknochen?		

1. Nummer.	2. Fundort.	3. Zeichnung.	4. Gegenstand, dessen Art, Form, Ornament und Erhaltungs-Zustand.	5. Material u. Farbe.
Laufende Nr. 2130. Acten-Nr. 618.91. Inventar-Nr. I 101.91. Frühere Nr. 411.	Ort: Worms. Kreis: Worms. Regierungsbezirk: Rheinhessen. Land: Grhzt. Hessen.	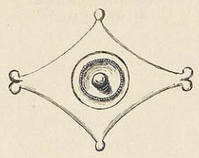	Versilberte Bronze-Fibel, rautenförmig, mit kleinem Buckel und concentrischen Kreisen in der Mitte verziert; gut erhalten.	Gestein: (Flint:) Metall: Bronze. Thon: Glas: Org. Subst.:
Laufende Nr. 2131. Acten-Nr. Inventar-Nr. Frühere Nr. 443.	Ort: Worms. Kreis: Regierungsbezirk: Land:	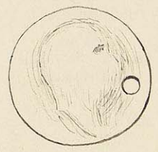	Kupfermünze mit Kopf, wahrsch. röm. Kaisermünze, stark abgenutzt und mit einem Loch am Rande zum Anhängen versehen.	Gestein: (Flint:) Metall: Kupfer. Thon: Glas: Org. Subst.:
Laufende Nr. 2132. Acten-Nr. 2530.92. Inventar-Nr. I 169.92. Frühere Nr.	Ort: Fussgönnheim. Kreis: D.A. ~~Speyer~~. Ludwigshafen a. Rh. Regierungsbezirk: Pfalz. Land: Bayern.		Hohes, rötlich-gelbes Sandstein-Relief, einen Merkur darstellend.	Gestein: Sandstein. (Flint:) Metall: Thon: Glas: Org. Subst.:
Laufende Nr. 2133. Acten-Nr. 1564.92. Inventar-Nr. I 48.93. Frühere Nr.	Ort: Abensberg. Kreis: Kelheim. Regierungsbezirk: Niederbayern. Land: Bayern.	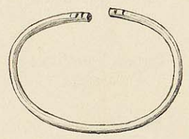	a-e: Fünf Bronze-Armringe, offen, von länglicher Form aus dünnem kantigem Draht mit leicht verzierten Enden; gut erhalten.	Gestein: (Flint:) Metall: Bronze. Thon: Glas: Org. Subst.:
Laufende Nr. 2134. Acten-Nr. Inventar-Nr. Frühere Nr.	Ort: Abensberg. Kreis: Regierungsbezirk: Land:		Kleiner offener Bronze-Armring aus rundem, ziemlich dünnem Draht; durch Patinierung ziemlich zerfressen.	Gestein: (Flint:) Metall: Bronze. Thon: Glas: Org. Subst.:
Laufende Nr. 2135. Acten-Nr. 944.91. Inventar-Nr. I 31.92. Frühere Nr.	Ort: Urberach. Kreis: Dieburg. Regierungsbezirk: Starkenburg. Land: Grhzt. Hessen.	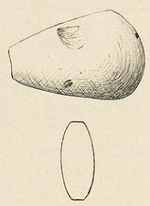	Kleines breites Beil aus schwarzem, schwerem Gestein; gut poliert und wenig beschädigt.	Gestein: schwarz. (Flint:) Metall: Thon: Glas: Org. Subst.:
Laufende Nr. 2136. Acten-Nr. 555.93. Inventar-Nr. II 64.93. Frühere Nr.	Ort: Breitfurth. Kreis: Zweibrücken. Regierungsbezirk: Pfalz. Land: Bayern.		Geschlossener, drehrunder, ziemlich massiver Halsring aus Bronze ohne Verzierung; gut erhalten.	Gestein: (Flint:) Metall: Bronze. Thon: Glas: Org. Subst.:

6. Maasse.	7. Zugehörige Funde.	8. Art der Fundstätte.		9. Bestattungsart.	10. Bemerkungen.	11. Vorbesitzer, Jahr und Art der Erwerbung.
Hhe.: Lge.: 3,5 cm gr. Br.: 2,1 kl. Br.: o. Dm.: m. Dm.: u. Dm.: gr. Uf.:		See oder Moor? Acker, Haide, Wald? Offene Ansiedelung, Höhle, Pfahlbau? Befestigung?	Dolmen, Ganggrab, Riesenbett? Stein- oder Erdhügel? Flachgrab?	Leichenbeisetzung? (hockend, gestreckt od. Schädelgrab?) Partielle oder totale Verbrennung? Mit Beigabe von Tierknochen?		Wolff. E.J. II 98.91. 1972 vork. Jan. 1985
Hhe.: Lge.: gr. Br.: 2,65 kl. Br.: o. Dm.: m. Dm.: u. Dm.: gr. Uf.:		See oder Moor? Acker, Haide, Wald? Offene Ansiedelung, Höhle, Pfahlbau? Befestigung?	Dolmen, Ganggrab, Riesenbett? Stein- oder Erdhügel? Flachgrab?	Leichenbeisetzung? (hockend, gestreckt od. Schädelgrab?) Partielle oder totale Verbrennung? Mit Beigabe von Tierknochen?		Jan. 1985 1988 vork. 23.11.84 ~~1984 vork~~ Tr.
Hhe.: 69 Lge.: gr. Br.: 42 kl. Br.: o. Dm.: m. Dm.: u. Dm.: gr. Uf.:		See oder Moor? Acker, Haide, Wald? Offene Ansiedelung, Höhle, Pfahlbau? Befestigung?	Dolmen, Ganggrab, Riesenbett? Stein- oder Erdhügel? Flachgrab?	Leichenbeisetzung? (hockend, gestreckt od. Schädelgrab?) Partielle oder totale Verbrennung? Mit Beigabe von Tierknochen?		Hr. cand. hist. A. Riemann, Berlin. Geschenk. E.J. II 195.92.
Hhe.: Lge.: gr. Br.: 8,5-9,7 kl. Br.: o. Dm.: m. Dm.: u. Dm.: gr. Uf.:		See oder Moor? Acker, Haide, Wald? Offene Ansiedelung, Höhle, Pfahlbau? Befestigung?	Dolmen, Ganggrab, Riesenbett? Stein- oder Erdhügel? Flachgrab?	Leichenbeisetzung? (hockend, gestreckt od. Schädelgrab?) Partielle oder totale Verbrennung? Mit Beigabe von Tierknochen?		Hr. P. Leissl, Regensburg. E.J. II 254.92.
Hhe.: Lge.: gr. Br.: 5,5 kl. Br.: o. Dm.: m. Dm.: u. Dm.: gr. Uf.:		See oder Moor? Acker, Haide, Wald? Offene Ansiedelung, Höhle, Pfahlbau? Befestigung?	Dolmen, Ganggrab, Riesenbett? Stein- oder Erdhügel? Flachgrab?	Leichenbeisetzung? (hockend, gestreckt od. Schädelgrab?) Partielle oder totale Verbrennung? Mit Beigabe von Tierknochen?		
Hhe.: Lge.: 8 gr. Br.: 6 kl. Br.: o. Dm.: m. Dm.: u. Dm.: gr. Uf.:		See oder Moor? Acker, Haide, Wald? Offene Ansiedelung, Höhle, Pfahlbau? Befestigung?	Dolmen, Ganggrab, Riesenbett? Stein- oder Erdhügel? Flachgrab?	Leichenbeisetzung? (hockend, gestreckt od. Schädelgrab?) Partielle oder totale Verbrennung? Mit Beigabe von Tierknochen?		Slg. Thomas. E.J. II 173.91. 1972 vork.
Hhe.: Lge.: gr. Br.: 17 kl. Br.: o. Dm.: m. Dm.: u. Dm.: gr. Uf.:		See oder Moor? Acker, Haide, Wald? Offene Ansiedelung, Höhle, Pfahlbau? Befestigung?	Dolmen, Ganggrab, Riesenbett? Stein- oder Erdhügel? Flachgrab?	Leichenbeisetzung? (hockend, gestreckt od. Schädelgrab?) Partielle oder totale Verbrennung? Mit Beigabe von Tierknochen?		Hr. Leutnant Gobbin, Bischweiler. Geschenk. E.J. II 78.93.

1. Nummer.	2. Fundort.	3. Zeichnung.	4. Gegenstand, dessen Art, Form, Ornament und Erhaltungs-Zustand.	5. Material u. Farbe.
Laufende Nr. 2137. Acten-Nr. 555.93. Inventar-Nr. I 64.93. Frühere Nr.	Ort: Breitfurth. Kreis: Zweibrücken. Regierungsbezirk: Pfalz. Land: Bayern.	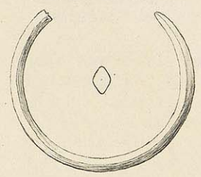	Defecter offener Halsring aus Bronze von ungefähr rhombischem Querschnitt, unverziert.	Gestein: (Flint:) Metall: Bronze. Thon: Glas: Org. Subst.:
Laufende Nr. 2138. Acten-Nr. Inventar-Nr. Frühere Nr.	Ort: Breitfurth. Kreis: Regierungsbezirk: Land:		Runder massiver Bronze-Arm- oder Fussring, sehr dick und geschlossen.	Gestein: (Flint:) Metall: Bronze. Thon: Glas: Org. Subst.:
Laufende Nr. 2139. Acten-Nr. Inventar-Nr. Frühere Nr.	Ort: Breitfurth. Kreis: Regierungsbezirk: Land:		Desgl., etwas grösser, dünner und zerbrochen.	Gestein: (Flint:) Metall: Bronze. Thon: Glas: Org. Subst.:
Laufende Nr. 2140. Acten-Nr. Inventar-Nr. Frühere Nr.	Ort: Breitfurth. Kreis: Regierungsbezirk: Land:		Kleiner runder Bronze-Halsring, offen und ziemlich dünn.	Gestein: (Flint:) Metall: Bronze. Thon: Glas: Org. Subst.:
Laufende Nr. 2141. Acten-Nr. Inventar-Nr. Frühere Nr.	Ort: Breitfurth. Kreis: Regierungsbezirk: Land:		Massiver runder Bronze-Armring, geschlossen.	Gestein: (Flint:) Metall: Bronze. Thon: Glas: Org. Subst.:
Laufende Nr. 2142. Acten-Nr. Inventar-Nr. Frühere Nr.	Ort: Breitfurth. Kreis: Regierungsbezirk: Land:	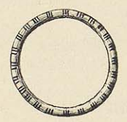	Runder geschlossener Bronze-Armring, ziemlich dünn und mit Strichverzierung an der Aussenseite versehen.	Gestein: (Flint:) Metall: Bronze. Thon: Glas: Org. Subst.:
Laufende Nr. 2143. Acten-Nr. Inventar-Nr. Frühere Nr.	Ort: Breitfurth. Kreis: Regierungsbezirk: Land:		a-o: 14 offene dünne Bronze-Armringe, innen eben, aussen gewölbt und mit Systemen feiner Querstriche verziert.	Gestein: (Flint:) Metall: Bronze. Thon: Glas: Org. Subst.:

6. Maasse.	7. Zugehörige Funde.	8. Art der Fundstätte.		9. Bestattungsart.	10. Bemerkungen.	11. Vorbesitzer, Jahr und Art der Erwerbung.
Hhe.: Lge.: gr. Br.: 15 cm kl. Br.: o. Dm.: m. Dm.: u. Dm.: gr. Uf.:		See oder Moor? Acker, Haide, Wald? Offene Ansiedelung, Höhle, Pfahlbau? Befestigung?	Dolmen, Ganggrab, Riesenbett? Stein- oder Erdhügel? Flachgrab?	Leichenbeisetzung? (hockend, gestreckt od. Schädelgrab?) Partielle oder totale Verbrennung? Mit Beigabe von Tierknochen?		Gobbin. E.J. II 78.93.
Hhe.: Lge.: gr. Br.: 11 kl. Br.: o. Dm.: m. Dm.: u. Dm.: gr. Uf.:		See oder Moor? Acker, Haide, Wald? Offene Ansiedelung, Höhle, Pfahlbau? Befestigung?	Dolmen, Ganggrab, Riesenbett? Stein- oder Erdhügel? Flachgrab?	Leichenbeisetzung? (hockend, gestreckt od. Schädelgrab?) Partielle oder totale Verbrennung? Mit Beigabe von Tierknochen?		
Hhe.: Lge.: gr. Br.: 11,9 kl. Br.: o. Dm.: m. Dm.: u. Dm.: gr. Uf.:		See oder Moor? Acker, Haide, Wald? Offene Ansiedelung, Höhle, Pfahlbau? Befestigung?	Dolmen, Ganggrab, Riesenbett? Stein- oder Erdhügel? Flachgrab?	Leichenbeisetzung? (hockend, gestreckt od. Schädelgrab?) Partielle oder totale Verbrennung? Mit Beigabe von Tierknochen?		
Hhe.: Lge.: gr. Br.: 11,5 kl. Br.: o. Dm.: m. Dm.: u. Dm.: gr. Uf.:		See oder Moor? Acker, Haide, Wald? Offene Ansiedelung, Höhle, Pfahlbau? Befestigung?	Dolmen, Ganggrab, Riesenbett? Stein- oder Erdhügel? Flachgrab?	Leichenbeisetzung? (hockend, gestreckt od. Schädelgrab?) Partielle oder totale Verbrennung? Mit Beigabe von Tierknochen?		
Hhe.: Lge.: gr. Br.: 3 kl. Br.: o. Dm.: m. Dm.: u. Dm.: gr. Uf.:		See oder Moor? Acker, Haide, Wald? Offene Ansiedelung, Höhle, Pfahlbau? Befestigung?	Dolmen, Ganggrab, Riesenbett? Stein- oder Erdhügel? Flachgrab?	Leichenbeisetzung? (hockend, gestreckt od. Schädelgrab?) Partielle oder totale Verbrennung? Mit Beigabe von Tierknochen?		
Hhe.: Lge.: gr. Br.: 3,3 kl. Br.: o. Dm.: m. Dm.: u. Dm.: gr. Uf.:		See oder Moor? Acker, Haide, Wald? Offene Ansiedelung, Höhle, Pfahlbau? Befestigung?	Dolmen, Ganggrab, Riesenbett? Stein- oder Erdhügel? Flachgrab?	Leichenbeisetzung? (hockend, gestreckt od. Schädelgrab?) Partielle oder totale Verbrennung? Mit Beigabe von Tierknochen?		
Hhe.: Lge.: gr. Br.: kl. Br.: o. Dm.: m. Dm.: 6,5 u. Dm.: gr. Uf.:		See oder Moor? Acker, Haide, Wald? Offene Ansiedelung, Höhle, Pfahlbau? Befestigung?	Dolmen, Ganggrab, Riesenbett? Stein- oder Erdhügel? Flachgrab?	Leichenbeisetzung? (hockend, gestreckt od. Schädelgrab?) Partielle oder totale Verbrennung? Mit Beigabe von Tierknochen?		

Abteilung: I c. Süd-Deutschland. Fol. 307.

1. Nummer.	2. Fundort.	3. Zeichnung.	4. Gegenstand, dessen Art, Form, Ornament und Erhaltungs-Zustand.	5. Material u. Farbe.
Laufende Nr. 2144. Acten-Nr. 555.93. Inventar-Nr. I 64.93. Frühere Nr.	Ort: Breitfurth. Kreis: Zweibrücken. Regierungsbezirk: Pfalz. Land: Bayern.		ab: Zwei ovale, offene Bronze-Armringe, mit schrägen Kerben verziert, auf einer Seite ganz flach, auf der andern hoch gewölbt; gut erhalten.	Gestein: (Flint:) Metall: Bronze. Thon: Glas: Org. Subst.:
Laufende Nr. 2145. Acten-Nr. Inventar-Nr. Frühere Nr.	Ort: Breitfurth. Kreis: Regierungsbezirk: Land:	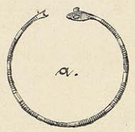 a.	a: Dünner Bronze-Armring mit zerbrochener Schluss-Vorrichtung und Strich-Verzierung; etwas verbogen und durch Rost angegriffen. Dm. 8,5 cm b: Zwei Bruchstücke eines (?) dünnen verzierten Bronze-Armringes.	Gestein: (Flint:) Metall: Bronze. Thon: Glas: Org. Subst.:
Laufende Nr. ~~2146.~~ Acten-Nr. 697.91. Inventar-Nr. I 133.91. Frühere Nr.	Ort: Mardorf. Kreis: Regierungsbezirk: Land:	 1/1	Kleine schüsselförmige Gold-Münze, auf beiden Seiten mit phantastischen erhabenen Verzierungen versehen, gut erhalten.	Gestein: (Flint:) Metall: Gold. Thon: Glas: Org. Subst.:
Laufende Nr. 2146. Acten-Nr. 680.92. Inventar-Nr. II 35.93. Frühere Nr.	Ort: Boofzheim. Kreis: Erstein. Regierungsbezirk: Unterelsass. Land: Elsass-Lothringen.	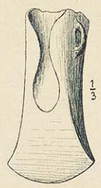 1/3	Bronze-Celt mit weit übergreifenden Schaftlappen und einem Oehr, oben abgebrochen.	Gestein: (Flint:) Metall: Bronze. Thon: Glas: Org. Subst.:
Laufende Nr. 2147. Acten-Nr. Inventar-Nr. Frühere Nr.	Ort: Wanzenau. Kreis: Lkr. Strassbrg. Regierungsbezirk: Unterelsass. Land:	 1/3	Vierkantiger kleiner Bronze-Hohlcelt mit Oese; die Gussnähte sind noch nicht geglättet; im Übrigen gut erhalten.	Gestein: (Flint:) Metall: Bronze. Thon: Glas: Org. Subst.:
Laufende Nr. 2148. Acten-Nr. Inventar-Nr. Frühere Nr.	Ort: Wanzenau. Kreis: Regierungsbezirk: Land:	 1/3	Bronze-Fibel, aus einem Stücke Draht gefertigt; ziemk. gut erhalten.	Gestein: (Flint:) Metall: Bronze. Thon: Glas: Org. Subst.:
Laufende Nr. 2149. Acten-Nr. Inventar-Nr. Frühere Nr.	Ort: Wanzenau. Kreis: Regierungsbezirk: Land:		Desgl., aber etwas beschädigt.	Gestein: (Flint:) Metall: Bronze. Thon: Glas: Org. Subst.:

6. Maasse.	7. Zugehörige Funde.	8. Art der Fundstätte.		9. Bestattungsart.	10. Bemerkungen.	11. Vorbesitzer, Jahr und Art der Erwerbung.
Hhe.: Lge.: gr. Br.: kl. Br.: o. Dm.: m. Dm.: 6,2 cm u. Dm.: gr. Uf.:		See oder Moor? Acker, Haide, Wald? Offene Ansiedelung, Höhle, Pfahlbau? Befestigung?	Dolmen, Ganggrab, Riesenbett? Stein- oder Erdhügel? Flachgrab?	Leichenbeisetzung? (hockend, gestreckt od. Schädelgrab?) Partielle oder totale Verbrennung? Mit Beigabe von Tierknochen?		Gobbin. E.J. I 78.93.
Hhe.: Lge.: gr. Br.: kl. Br.: o. Dm.: m. Dm.: u. Dm.: gr. Uf.:		See oder Moor? Acker, Haide, Wald? Offene Ansiedelung, Höhle, Pfahlbau? Befestigung?	Dolmen, Ganggrab, Riesenbett? Stein- oder Erdhügel? Flachgrab?	Leichenbeisetzung? (hockend, gestreckt od. Schädelgrab?) Partielle oder totale Verbrennung? Mit Beigabe von Tierknochen?		
Hhe.: Lge.: gr. Br.: 1,8 kl. Br.: o. Dm.: m. Dm.: u. Dm.: gr. Uf.:		See oder Moor? Acker, Haide, Wald? Offene Ansiedelung, Höhle, Pfahlbau? Befestigung?	Dolmen, Ganggrab, Riesenbett? Stein- oder Erdhügel? Flachgrab?	Leichenbeisetzung? (hockend, gestreckt od. Schädelgrab?) Partielle oder totale Verbrennung? Mit Beigabe von Tierknochen?	Der Fundort liegt, wie nachträglich festgestellt ist, im Kr. Kirchhain, Rgbz. Kassel. Kat. Nr. I h. 330.	Herr Maler Klingelhöfer, Marburg. E.J. I 112.91.
Hhe.: Lge. 10 gr. Br.: 4 kl. Br.: o. Dm.: m. Dm.: u. Dm.: gr. Uf.:		See oder Moor? Acker, Haide, Wald? Offene Ansiedelung, Höhle, Pfahlbau? Befestigung?	Dolmen, Ganggrab, Riesenbett? Stein- oder Erdhügel? Flachgrab?	Leichenbeisetzung? (hockend, gestreckt od. Schädelgrab?) Partielle oder totale Verbrennung? Mit Beigabe von Tierknochen?		Hr. Forrer in Strassburg i. Els. E.J. II 111.92.
Hhe.: Lge.: 7 gr. Br.: 2,5 kl. Br.: o. Dm.: m. Dm.: u. Dm.: gr. Uf.:		See oder Moor? Acker, Haide, Wald? Offene Ansiedelung, Höhle, Pfahlbau? Befestigung?	Dolmen, Ganggrab, Riesenbett? Stein- oder Erdhügel? Flachgrab?	Leichenbeisetzung? (hockend, gestreckt od. Schädelgrab?) Partielle oder totale Verbrennung? Mit Beigabe von Tierknochen?		
Hhe.: 2,4 Lge.: 7,2 gr. Br.: kl. Br.: o. Dm.: m. Dm.: u. Dm.: gr. Uf.:		See oder Moor? Acker, Haide, Wald? Offene Ansiedelung, Höhle, Pfahlbau? Befestigung?	Dolmen, Ganggrab, Riesenbett? Stein- oder Erdhügel? Flachgrab?	Leichenbeisetzung? (hockend, gestreckt od. Schädelgrab?) Partielle oder totale Verbrennung? Mit Beigabe von Tierknochen?		
Hhe.: 2,6 Lge.: 4,2 gr. Br.: kl. Br.: o. Dm.: m. Dm.: u. Dm.: gr. Uf.:		See oder Moor? Acker, Haide, Wald? Offene Ansiedelung, Höhle, Pfahlbau? Befestigung?	Dolmen, Ganggrab, Riesenbett? Stein- oder Erdhügel? Flachgrab?	Leichenbeisetzung? (hockend, gestreckt od. Schädelgrab?) Partielle oder totale Verbrennung? Mit Beigabe von Tierknochen?		

1. Nummer.	2. Fundort.	3. Zeichnung.	4. Gegenstand, dessen Art, Form, Ornament und Erhaltungs-Zustand.	5. Material u. Farbe.
Laufende Nr. 2150. Acten-Nr. 680.92. Inventar-Nr. I 35.93. Frühere Nr.	Ort: Strassburg. Kreis: Strassburg, Stadtkr. Regierungsbezirk: Unterelsass. Land: Elsass-Lothringen.	 ½	Röm. Bronze-Fibel mit einer oblongen Platte auf dem breiten Bügel, die mit Email-Einlagen in nicht mehr erkennbarer Farbe verziert ist; sonst zieml. gut erhalten.	Gestein: (Flint:) Metall: Bronze. Thon: Glas: Org. Subst.:
Laufende Nr. 2151. Acten-Nr. Inventar-Nr. Frühere Nr.	Ort: Strassburg. Kreis: Regierungsbezirk: Land:	 ½	Bronze-Armring, geschlossen, an der Aussenseite perlenartig kanneliert; zieml. gut erhalten.	Gestein: (Flint:) Metall: Bronze. Thon: Glas: Org. Subst.:
Laufende Nr. 2152. Acten-Nr. Inventar-Nr. Frühere Nr.	Ort: Strassburg. Kreis: Regierungsbezirk: Land:	 ½ a.	a: Massiver kleiner Bronze-Ring, geschlossen. Dm. 3,1 cm b: Desgl., aber offen. Dm. 3 cm c: Ring aus Bronzedraht mit umeinandergewickelten Enden. Dm. 2,3 cm	Gestein: (Flint:) Metall: Bronze. Thon: Glas: Org. Subst.:
Laufende Nr. 2153. Acten-Nr. Inventar-Nr. Frühere Nr.	Ort: Strassburg. Kreis: Regierungsbezirk: Land:	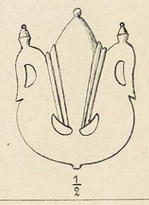 ½	Beschlagstück aus dünnem Bronzeblech mit mehreren Nieten auf der Rückseite.	Gestein: (Flint:) Metall: Bronze. Thon: Glas: Org. Subst.:
Laufende Nr. 2154. Acten-Nr. Inventar-Nr. Frühere Nr.	Ort: Strassburg. Kreis: Regierungsbezirk: Land:	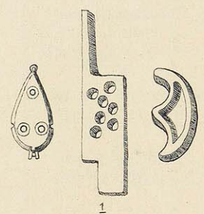 ½	abc: Drei Bronze-Geräte resp. Bruchstücke von solchen.	Gestein: (Flint:) Metall: Bronze. Thon: Glas: Org. Subst.:
Laufende Nr. 2155. Acten-Nr. Inventar-Nr. Frühere Nr.	Ort: Strassburg. Kreis: Regierungsbezirk: Land:	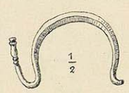 ½	Verschiedenes Bronze-Gerät und Bruchstücke von Bronze. Darunter Henkel, Kettchen, Fingerring etc.	Gestein: (Flint:) Metall: Bronze. Thon: Glas: Org. Subst.:
Laufende Nr. 2156. Acten-Nr. 226.91. Inventar-Nr. II 45.91. Frühere Nr.	Ort: Weisenheim. Kreis: B.A. Neustadt a.d.H. Regierungsbezirk: Pfalz. Land: Bayern.	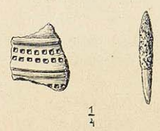 ¼	a: Kleiner schwarzer Thongefäss-Scherben mit eingedrückten quadratischen Vertiefungen als Ornament. b: Eis. Pfeilspitze mit Holzrest am unterm Ende; stark verrostet. Lge. 7,4 cm	Gestein: (Flint:) Metall: Eisen. Thon: schwarz. Glas: Org. Subst.: Holz.

6. Maasse.	7. Zugehörige Funde.	8. Art der Fundstätte.		9. Bestattungsart.	10. Bemerkungen.	11. Vorbesitzer, Jahr und Art der Erwerbung.
Hhe.: Lge.: 7 cm gr. Br.: 2,35 kl. Br.: o. Dm.: m. Dm.: u. Dm.: gr. Uf.:		See oder Moor? Acker, Haide, Wald? Offene Ansiedelung, Höhle, Pfahlbau? Befestigung?	Dolmen, Ganggrab, Riesenbett? Stein- oder Erdhügel? Flachgrab?	Leichenbeisetzung? (hockend, gestreckt od. Schädelgrab?) Partielle oder totale Verbrennung? Mit Beigabe von Tierknochen?	Nro. 2150-2155 sind alle im Rheincanal gefunden.	Forrer. E.J. II 111.92.
Hhe.: Lge.: gr. Br.: kl. Br.: o. Dm.: m. Dm.: 5,7 u. Dm.: gr. Uf.:		See oder Moor? Acker, Haide, Wald? Offene Ansiedelung, Höhle, Pfahlbau? Befestigung?	Dolmen, Ganggrab, Riesenbett? Stein- oder Erdhügel? Flachgrab?	Leichenbeisetzung? (hockend, gestreckt od. Schädelgrab?) Partielle oder totale Verbrennung? Mit Beigabe von Tierknochen?		
Hhe.: Lge.: gr. Br.: kl. Br.: o. Dm.: m. Dm.: u. Dm.: gr. Uf.:		See oder Moor? Acker, Haide, Wald? Offene Ansiedelung, Höhle, Pfahlbau? Befestigung?	Dolmen, Ganggrab, Riesenbett? Stein- oder Erdhügel? Flachgrab?	Leichenbeisetzung? (hockend, gestreckt od. Schädelgrab?) Partielle oder totale Verbrennung? Mit Beigabe von Tierknochen?		
Hhe.: 6 Lge.: gr. Br.: 4,7 kl. Br.: o. Dm.: m. Dm.: u. Dm.: gr. Uf.:		See oder Moor? Acker, Haide, Wald? Offene Ansiedelung, Höhle, Pfahlbau? Befestigung?	Dolmen, Ganggrab, Riesenbett? Stein- oder Erdhügel? Flachgrab?	Leichenbeisetzung? (hockend, gestreckt od. Schädelgrab?) Partielle oder totale Verbrennung? Mit Beigabe von Tierknochen?		
Hhe.: Lge.: gr. Br.: kl. Br.: o. Dm.: m. Dm.: u. Dm.: gr. Uf.:		See oder Moor? Acker, Haide, Wald? Offene Ansiedelung, Höhle, Pfahlbau? Befestigung?	Dolmen, Ganggrab, Riesenbett? Stein- oder Erdhügel? Flachgrab?	Leichenbeisetzung? (hockend, gestreckt od. Schädelgrab?) Partielle oder totale Verbrennung? Mit Beigabe von Tierknochen?		
Hhe.: Lge.: gr. Br.: kl. Br.: o. Dm.: m. Dm.: u. Dm.: gr. Uf.:		See oder Moor? Acker, Haide, Wald? Offene Ansiedelung, Höhle, Pfahlbau? Befestigung?	Dolmen, Ganggrab, Riesenbett? Stein- oder Erdhügel? Flachgrab?	Leichenbeisetzung? (hockend, gestreckt od. Schädelgrab?) Partielle oder totale Verbrennung? Mit Beigabe von Tierknochen?		
Hhe.: Lge.: gr. Br.: kl. Br.: o. Dm.: m. Dm.: u. Dm.: gr. Uf.:		See oder Moor? Acker, Haide, Wald? Offene Ansiedelung, Höhle, Pfahlbau? Befestigung?	Dolmen, Ganggrab, Riesenbett? Stein- oder Erdhügel? Flachgrab?	Leichenbeisetzung? (hockend, gestreckt od. Schädelgrab?) Partielle oder totale Verbrennung? Mit Beigabe von Tierknochen?		Hr. Dr. Mehlis in Dürkheim. E.J. II 11.91.

1. Nummer.	2. Fundort.	3. Zeichnung.	4. Gegenstand, dessen Art, Form, Ornament und Erhaltungs-Zustand.	5. Material u. Farbe.
Laufende Nr. 2157. Acten-Nr. 226.91. Inventar-Nr. II 45.91. Frühere Nr.	Ort: Weisenheim. Kreis: B.A. Neustadt a.d.H. Regierungsbezirk: Pfalz. Land: Bayern.	 1/2	Kleine Bronze-Fibel in Thierform (Hase?); die Nadel fehlt, sonst gut erhalten.	Gestein: (Flint:) Metall: Bronze. Thon: Glas: Org. Subst.:
Laufende Nr. 2158. Acten-Nr. Inventar-Nr. Frühere Nr.	Ort: Weisenheim. Kreis: Regierungsbezirk: Land:	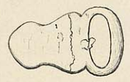 1/2	Kleine Bronze-Schnalle, in 2 Stücke zerbrochen; der Dorn fehlt.	Gestein: (Flint:) Metall: Bronze. Thon: Glas: Org. Subst.:
Laufende Nr. 2159. Acten-Nr. Inventar-Nr. Frühere Nr.	Ort: Weisenheim. Kreis: Regierungsbezirk: Land:	 1/1	Goldplattierte Bronze-Münze von Anastasius I od. II.	Gestein: (Flint:) Metall: Bronze. Gold. Thon: Glas: Org. Subst.:
Laufende Nr. 2160. Acten-Nr. Inventar-Nr. Frühere Nr.	Ort: Weisenheim. Kreis: Regierungsbezirk: Land:	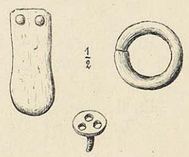 1/2	Eine Anzahl kleiner Bronze-Geräte und Bruchstücke, darunter Riemenzungen, kleine Ringe und ein Zierknopf.	Gestein: (Flint:) Metall: Bronze. Thon: Glas: Org. Subst.:
Laufende Nr. 2161. Acten-Nr. Inventar-Nr. Frühere Nr.	Ort: Weisenheim. Kreis: Regierungsbezirk: Land:	 1/1	3 grössere buntfarbige und 4 kleinere einfarbige Glas-Perlen; gut erhalten.	Gestein: (Flint:) Metall: Thon: Glas: rot, blau, grün. Org. Subst.:
Laufende Nr. 2162. Acten-Nr. 504.93. Inventar-Nr. II 55.93. Frühere Nr.	Ort: Bodman. Kreis: Seekreis. Regierungsbezirk: Land: Baden.	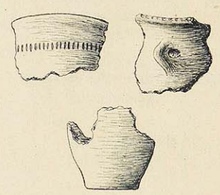	Einige grössere und kleinere Bruchstücke von Thongefässe ohne und mit einfachen Verzierungen.	Gestein: (Flint:) Metall: Thon: grau. Glas: Org. Subst.:
Laufende Nr. 2163. Acten-Nr. Inventar-Nr. Frühere Nr.	Ort: Bodman. Kreis: Regierungsbezirk: Land:	 a.	a: Flacher runder Thonwirtel, gut erhalten. Dm. 4,2 cm b: Wandbewurfstück aus Lehm. Gr. Br. 12,5 cm	Gestein: (Flint:) Metall: Thon: graubraun. Glas: Org. Subst.:

6. Maasse.	7. Zugehörige Funde.	8. Art der Fundstätte.		9. Bestattungsart.	10. Bemerkungen.	11. Vorbesitzer, Jahr und Art der Erwerbung.
Hhe.: Lge.: 3,6 cm gr. Br.: kl. Br.: o. Dm.: m. Dm.: u. Dm.: gr. Uf.:		See oder Moor? Acker, Haide, Wald? Offene Ansiedelung, Höhle, Pfahlbau? Befestigung?	Dolmen, Ganggrab, Riesenbett? Stein- oder Erdhügel? Flachgrab?	Leichenbeisetzung? (hockend, gestreckt od. Schädelgrab?) Partielle oder totale Verbrennung? Mit Beigabe von Tierknochen?		Dr. Mehlis. E.J. II 11.91.
Hhe.: Lge.: 4,4 gr. Br.: kl. Br.: o. Dm.: m. Dm.: u. Dm.: gr. Uf.:		See oder Moor? Acker, Haide, Wald? Offene Ansiedelung, Höhle, Pfahlbau? Befestigung?	Dolmen, Ganggrab, Riesenbett? Stein- oder Erdhügel? Flachgrab?	Leichenbeisetzung? (hockend, gestreckt od. Schädelgrab?) Partielle oder totale Verbrennung? Mit Beigabe von Tierknochen?		
Hhe.: Lge.: gr. Br.: kl. Br.: o. Dm.: m. Dm.: 2 u. Dm.: gr. Uf.:		See oder Moor? Acker, Haide, Wald? Offene Ansiedelung, Höhle, Pfahlbau? Befestigung?	Dolmen, Ganggrab, Riesenbett? Stein- oder Erdhügel? Flachgrab?	Leichenbeisetzung? (hockend, gestreckt od. Schädelgrab?) Partielle oder totale Verbrennung? Mit Beigabe von Tierknochen?		
Hhe.: Lge.: gr. Br.: kl. Br.: o. Dm.: m. Dm.: u. Dm.: gr. Uf.:		See oder Moor? Acker, Haide, Wald? Offene Ansiedelung, Höhle, Pfahlbau? Befestigung?	Dolmen, Ganggrab, Riesenbett? Stein- oder Erdhügel? Flachgrab?	Leichenbeisetzung? (hockend, gestreckt od. Schädelgrab?) Partielle oder totale Verbrennung? Mit Beigabe von Tierknochen?		
Hhe.: Lge.: gr. Br.: kl. Br.: o. Dm.: m. Dm.: u. Dm.: gr. Uf.:		See oder Moor? Acker, Haide, Wald? Offene Ansiedelung, Höhle, Pfahlbau? Befestigung?	Dolmen, Ganggrab, Riesenbett? Stein- oder Erdhügel? Flachgrab?	Leichenbeisetzung? (hockend, gestreckt od. Schädelgrab?) Partielle oder totale Verbrennung? Mit Beigabe von Tierknochen?		
Hhe.: 11 Lge.: gr. Br.: 13 kl. Br.: o. Dm.: m. Dm.: u. Dm.: gr. Uf.:		See oder Moor? Acker, Haide, Wald? Offene Ansiedelung, Höhle, Pfahlbau? Befestigung?	Dolmen, Ganggrab, Riesenbett? Stein- oder Erdhügel? Flachgrab?	Leichenbeisetzung? (hockend, gestreckt od. Schädelgrab?) Partielle oder totale Verbrennung? Mit Beigabe von Tierknochen?		Herr Dr. Konrad Plath, Berlin. Geschenk. E.J. II 72.93.
Hhe.: Lge.: gr. Br.: kl. Br.: o. Dm.: m. Dm.: u. Dm.: gr. Uf.:		See oder Moor? Acker, Haide, Wald? Offene Ansiedelung, Höhle, Pfahlbau? Befestigung?	Dolmen, Ganggrab, Riesenbett? Stein- oder Erdhügel? Flachgrab?	Leichenbeisetzung? (hockend, gestreckt od. Schädelgrab?) Partielle oder totale Verbrennung? Mit Beigabe von Tierknochen?		

1. Nummer.	2. Fundort.	3. Zeichnung.	4. Gegenstand, dessen Art, Form, Ornament und Erhaltungs-Zustand.	5. Material u. Farbe.
Laufende Nr. 2164. Acten-Nr. 504.93. Inventar-Nr. II 55.93. Frühere Nr.	Ort: Bodman. Kreis: Seekreis. Regierungsbezirk: Land: Baden.	 1/1	Kleine, dreieckig zubehauene Pfeilspitze aus schwarzem Feuerstein; gut erhalten.	Gestein: (Flint: schwarz.) Metall: Thon: Glas: Org. Subst.:
Laufende Nr. 2165. Acten-Nr. Inventar-Nr. Frühere Nr.	Ort: Bodman. Kreis: Regierungsbezirk: Land:		ab: Zwei prismatisch zubehauene Schaber od. Messer aus dunkelgrauem und aus hellerem Flint. Lge. 5,4 u. 7,4 cm. c: Kleiner nucleusartiger Feuersteinknollen. d: Bruchst. eines durchbohrt. Steinhammers.	Gestein: schwärzlich. (Flint: grau) Metall: Thon: Glas: Org. Subst.:
Laufende Nr. 2166. Acten-Nr. Inventar-Nr. Frühere Nr.	Ort: Bodman. Kreis: Regierungsbezirk: Land:	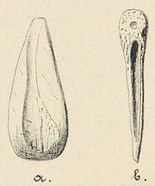 a. b.	a: Kleiner breiter Knochen-Meissel. Lge. 7,5 cm. b: Kleiner Pfriemen, aus einem Röhrenknochen gefertigt. Lge. 8 cm. cd: Zwei Hirschgeweihstücke mit Spuren von Bearbeitung.	Gestein: (Flint:) Metall: Thon: Glas: Org. Subst.: Knochen. Ge
Laufende Nr. 2167. Acten-Nr. 274.396.93. Inventar-Nr. II 98.93. Frühere Nr.	Ort: Mainz. Kreis: Regierungsbezirk: Rheinhessen. Land: Grhzt. Hessen.		Verbogene Bronze-Nadel mit scheibenförmigem runden Kopf. Unter denselben eine gabelförmige Verdickung mit inchgezogenem kleinem Ringe. darunter Kerben-Verzierung und ein Wulst; zieml. rohe Arbeit.	Gestein: (Flint:) Metall: Bronze. Thon: Glas: Org. Subst.:
Laufende Nr. 2168. Acten-Nr. 119.91. Inventar-Nr. I 8.91. Frühere Nr.	Ort: Hahnheim. Kreis: Oppenheim. Regierungsbezirk: Rheinhessen. Land: Grhzt. Hessen.	 1/10	a: Thongefäss mit 2 gegenüberstehenden breiten Henkeln und engem, oben an der Mündung etwas beschädigtem Halse und weiter Ausbauchung; wohlerhalten. b: 10 spätrömische Kupfermünzen, welche mit einigen Hunderten anderer in „a" gefunden wurden.	Gestein: (Flint:) Metall: Kupfer. Thon: röthlich. Glas: Org. Subst.:
Laufende Nr. 2169. Acten-Nr. 1448.93. Inventar-Nr. I 33.94. Frühere Nr.	Ort: Mainz. Kreis: Regierungsbezirk: Rheinhessen. Land: Grhzt. Hessen.	 1/8	Glas-Krug mit einem breiten 4fach längsgerieften Henkel, ziemlich breiter Mündung und mit einigen feinen aufgelegten Leisten unter dem Rande verziert; wohlerhalten; ziemlich schwer.	Gestein: (Flint:) Metall: Thon: Glas: hellgrünlich. Org. Subst.:
Laufende Nr. 2170. Acten-Nr. Inventar-Nr. Frühere Nr.	Ort: Mainz. Kreis: Regierungsbezirk: Land:	 1/2	Einfache kugelkappenförmige Glas-Schale, sehr leicht und wohlerhalten.	Gestein: (Flint:) Metall: Thon: Glas: hell. Org. Subst.:

6. Maasse.	7. Zugehörige Funde.	8. Art der Fundstätte.		9. Bestattungsart.	10. Bemerkungen.	11. Vorbesitzer, Jahr und Art der Erwerbung.
Hhe.: Lge.: 2,8 cm gr. Br.: 1,6 kl. Br.: o. Dm.: m. Dm.: u. Dm.: gr. Uf.:		See oder Moor? Acker, Haide, Wald? Offene Ansiedelung, Höhle, Pfahlbau? Befestigung?	Dolmen, Ganggrab, Riesenbett? Stein- oder Erdhügel? Flachgrab?	Leichenbeisetzung? (hockend, gestreckt od. Schädelgrab?) Partielle oder totale Verbrennung? Mit Beigabe von Tierknochen?		Dr. Plath. E.J.II 72.93.
Hhe.: Lge.: gr. Br.: kl. Br.: o. Dm.: m. Dm.: u. Dm.: gr. Uf.:		See oder Moor? Acker, Haide, Wald? Offene Ansiedelung, Höhle, Pfahlbau? Befestigung?	Dolmen, Ganggrab, Riesenbett? Stein- oder Erdhügel? Flachgrab?	Leichenbeisetzung? (hockend, gestreckt od. Schädelgrab?) Partielle oder totale Verbrennung? Mit Beigabe von Tierknochen?		
Hhe.: Lge.: gr. Br.: kl. Br.: o. Dm.: m. Dm.: u. Dm.: gr. Uf.:		See oder Moor? Acker, Haide, Wald? Offene Ansiedelung, Höhle, Pfahlbau? Befestigung?	Dolmen, Ganggrab, Riesenbett? Stein- oder Erdhügel? Flachgrab?	Leichenbeisetzung? (hockend, gestreckt od. Schädelgrab?) Partielle oder totale Verbrennung? Mit Beigabe von Tierknochen?		
Hhe.: 13 Lge.: gr. Br.: kl. Br.: o. Dm.: m. Dm.: u. Dm.: gr. Uf.:		See oder Moor? Acker, Haide, Wald? Offene Ansiedelung, Höhle, Pfahlbau? Befestigung?	Dolmen, Ganggrab, Riesenbett? Stein- oder Erdhügel? Flachgrab?	Leichenbeisetzung? (hockend, gestreckt od. Schädelgrab?) Partielle oder totale Verbrennung? Mit Beigabe von Tierknochen?		R. Forrer, Strassburg i. E. E.J.II 44.93.
Hhe.: 23 Lge.: gr. Br.: 21 kl. Br.: o. Dm.: 7 m. Dm.: u. Dm.: 9 gr. Uf.:		See oder Moor? Acker, Haide, Wald? Offene Ansiedelung, Höhle, Pfahlbau? Befestigung?	Dolmen, Ganggrab, Riesenbett? Stein- oder Erdhügel? Flachgrab?	Leichenbeisetzung? (hockend, gestreckt od. Schädelgrab?) Partielle oder totale Verbrennung? Mit Beigabe von Tierknochen?		Hr. Mart. Hämmerer, Hahnheim. E.J.II 17.91.
Hhe.: 24,5 Lge.: gr. Br.: 11,1 kl. Br.: o. Dm.: 7,25 m. Dm.: u. Dm.: 5,8 gr. Uf.:		See oder Moor? Acker, Haide, Wald? Offene Ansiedelung, Höhle, Pfahlbau? Befestigung?	Dolmen, Ganggrab, Riesenbett? Stein- oder Erdhügel? Flachgrab?	Leichenbeisetzung? (hockend, gestreckt od. Schädelgrab?) Partielle oder totale Verbrennung? Mit Beigabe von Tierknochen?		Hr. Ad. Meyer Sohn, Berlin. E.J.II 240.93. Geschenk.
Hhe.: 8 Lge.: gr. Br.: 14 kl. Br.: o. Dm.: 14 m. Dm.: u. Dm.: gr. Uf.:		See oder Moor? Acker, Haide, Wald? Offene Ansiedelung, Höhle, Pfahlbau? Befestigung?	Dolmen, Ganggrab, Riesenbett? Stein- oder Erdhügel? Flachgrab?	Leichenbeisetzung? (hockend, gestreckt od. Schädelgrab?) Partielle oder totale Verbrennung? Mit Beigabe von Tierknochen?		

1. Nummer.	2. Fundort.	3. Zeichnung.	4. Gegenstand, dessen Art, Form, Ornament und Erhaltungs-Zustand.	5. Material u. Farbe.
Laufende Nr. 2171. Acten-Nr. 1446. 93. Inventar-Nr. I 33. 94. Frühere Nr.	Ort: Mainz. Kreis: Regierungsbezirk: Rheinhessen. Land: Grhzt. Hessen.	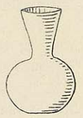 1/3	Glasflasche mit trichterförmig nach unten verengtem hohem Halse und kugelförmigem Bauche, unverziert, ziemlich leicht und wohlerhalten.	Gestein: (Flint:) Metall: Thon: Glas: hellgrünlich. Org. Subst.:
Laufende Nr. 2172. Acten-Nr. 1448. 93. Inventar-Nr. I 33. 94. Frühere Nr.	Ort: Mainz. Kreis: Regierungsbezirk: Land:		Desgl., am Bauche ein wenig beschädigt, aber wiederhergestellt.	Gestein: (Flint:) Metall: Thon: Glas: hellgrünlich. Org. Subst.:
Laufende Nr. 2173. Acten-Nr. Inventar-Nr. Frühere Nr.	Ort: Mainz. Kreis: Regierungsbezirk: Land:		Desgl., aber etwas mehr beschädigt und defect.	Gestein: (Flint:) Metall: Thon: Glas: hellgrünlich. Org. Subst.:
Laufende Nr. 2174. Acten-Nr. 1253. 91. Inventar-Nr. I 39. 92. Frühere Nr. 5.	Ort: Morschreuth. Kreis: B. A. Kegnitz. Pottenstein. Regierungsbezirk: Oberfranken. Land: Bayern.		Scherben von einem hellgelblichen schalenförmigen Thongefäss, welches in sehr viele kleine Stücke zerbrochen ist, und Schlackenstücke.	Gestein: (Flint:) Metall: Thon: gelblich. Glas: Org. Subst.:
Laufende Nr. 2175. Acten-Nr. Inventar-Nr. Frühere Nr. 6.	Ort: Morschreuth. Kreis: Regierungsbezirk: Land:		Grosse Thonschale, aussen und besonders innen mit Graphit geschwärzt, an der inneren Seite mit Furchenlinien und auf dem Rande mit schrägen Kerben verziert; zusammengesetzt.	Gestein: (Flint:) Metall: Thon: schwärzl. Glas: Org. Subst.:
Laufende Nr. 2176. Acten-Nr. Inventar-Nr. Frühere Nr. 6.	Ort: Morschreuth. Kreis: Regierungsbezirk: Land:	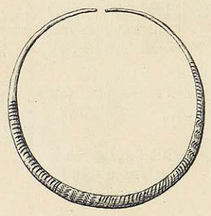	Offener Bronze-Halsring, nach beiden Enden hin verjüngt, in der Mitte ornamentiert; gut erhalten.	Gestein: (Flint:) Metall: Bronze. Thon: Glas: Org. Subst.:
Laufende Nr. 2177. Acten-Nr. Inventar-Nr. Frühere Nr. 6.	Ort: Morschreuth. Kreis: Regierungsbezirk: Land:	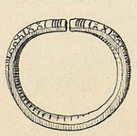	Bronze-Armring, offen, an beiden Seiten abgeplattet, aussen mit Querriefeln und kleinen Kreisen verziert; gut erhalten.	Gestein: (Flint:) Metall: Bronze. Thon: Glas: Org. Subst.:

6. Maasse.	7. Zugehörige Funde.	8. Art der Fundstätte.		9. Bestattungsart.	10. Bemerkungen.	11. Vorbesitzer, Jahr und Art der Erwerbung.
Hhe.: 15,5 cm Lge.: gr. Br.: 10,2 kl. Br.: o. Dm.: 6,5 m. Dm.: u. Dm.: gr. Uf.:		See oder Moor? Acker, Haide, Wald? Offene Ansiedelung, Höhle, Pfahlbau? Befestigung?	Dolmen, Ganggrab, Riesenbett? Stein- oder Erdhügel? Flachgrab?	Leichenbeisetzung? (hockend, gestreckt od. Schädelgrab?) Partielle oder totale Verbrennung? Mit Beigabe von Tierknochen?		Meyer Cohn. s. 06. 1963 vorh. Inv. 1385 E. I 240. 1893.
Hhe.: 14,4 Lge.: gr. Br.: 10,2 kl. Br.: o. Dm.: 6,3 m. Dm.: u. Dm.: gr. Uf.:		See oder Moor? Acker, Haide, Wald? Offene Ansiedelung, Höhle, Pfahlbau? Befestigung?	Dolmen, Ganggrab, Riesenbett? Stein- oder Erdhügel? Flachgrab?	Leichenbeisetzung? (hockend, gestreckt od. Schädelgrab?) Partielle oder totale Verbrennung? Mit Beigabe von Tierknochen?		E. I. I 28. 94.
Hhe.: 15 Lge.: gr. Br.: 10,4 kl. Br.: o. Dm.: 6,2 m. Dm.: u. Dm.: gr. Uf.:		See oder Moor? Acker, Haide, Wald? Offene Ansiedelung, Höhle, Pfahlbau? Befestigung?	Dolmen, Ganggrab, Riesenbett? Stein- oder Erdhügel? Flachgrab?	Leichenbeisetzung? (hockend, gestreckt od. Schädelgrab?) Partielle oder totale Verbrennung? Mit Beigabe von Tierknochen?		
Hhe.: Lge.: gr. Br.: kl. Br.: o. Dm.: m. Dm.: u. Dm.: gr. Uf.:		See oder Moor? Acker, Haide, Wald? Offene Ansiedelung, Höhle, Pfahlbau? Befestigung?	Dolmen, Ganggrab, Riesenbett? Stein- oder Erdhügel? Flachgrab?	Leichenbeisetzung? (hockend, gestreckt od. Schädelgrab?) Partielle oder totale Verbrennung? Mit Beigabe von Tierknochen?		Hr. Hoesch, Neumühle. E. I. II 242. 91.
Hhe.: 10,6 Lge.: gr. Br.: 37,5 kl. Br.: o. Dm.: 37,5 m. Dm.: u. Dm.: 12,8 gr. Uf.:	Nr. 2175-2178.	See oder Moor? Acker, Haide, Wald? Offene Ansiedelung, Höhle, Pfahlbau? Befestigung?	Dolmen, Ganggrab, Riesenbett? Stein- oder Erdhügel? Flachgrab?	Leichenbeisetzung? (hockend, gestreckt od. Schädelgrab?) Partielle oder totale Verbrennung? Mit Beigabe von Tierknochen?		
Hhe.: Lge.: gr. Br.: 17 kl. Br.: o. Dm.: m. Dm.: u. Dm.: gr. Uf.:		See oder Moor? Acker, Haide, Wald? Offene Ansiedelung, Höhle, Pfahlbau? Befestigung?	Dolmen, Ganggrab, Riesenbett? Stein- oder Erdhügel? Flachgrab?	Leichenbeisetzung? (hockend, gestreckt od. Schädelgrab?) Partielle oder totale Verbrennung? Mit Beigabe von Tierknochen?		1963 vorh. Inv. 1385 Inv. 1385 1963 vorh.
Hhe.: Lge.: gr. Br.: 7,7 kl. Br.: o. Dm.: m. Dm.: u. Dm.: gr. Uf.:		See oder Moor? Acker, Haide, Wald? Offene Ansiedelung, Höhle, Pfahlbau? Befestigung?	Dolmen, Ganggrab, Riesenbett? Stein- oder Erdhügel? Flachgrab?	Leichenbeisetzung? (hockend, gestreckt od. Schädelgrab?) Partielle oder totale Verbrennung? Mit Beigabe von Tierknochen?		

1. Nummer.	2. Fundort.	3. Zeichnung.	4. Gegenstand, dessen Art, Form, Ornament und Erhaltungs-Zustand.	5. Material u. Farbe.
Laufende Nr. 2178. Acten-Nr. 1253. 91. Inventar-Nr. II 39. 92. Frühere Nr. 6.	Ort: Morschreuth. Kreis: Pottenstein. Regierungsbezirk: Oberfranken. Land: Bayern.		Bruchstück eines Bronze-Gürtels aus dünnem Blech mit 3 Nieten.	Gestein: (Flint:) Metall: Bronze. Thon: Glas: Org. Subst.:
Laufende Nr. 2179. Acten-Nr. Inventar-Nr. Frühere Nr. 7.	Ort: Morschreuth. Kreis: Regierungsbezirk: Land:		Unverzierter flacher Thonteller, namentlich innen mit Graphit geschwärzt; nachträglich wieder zusammengesetzt.	Gestein: (Flint:) Metall: Thon: schwärzl. Glas: Org. Subst.:
Laufende Nr. 2180. Acten-Nr. Inventar-Nr. Frühere Nr. 7.	Ort: Morschreuth. Kreis: Regierungsbezirk: Land:		Flacher unverzierter Thonnapf, wieder zusammengesetzt.	Gestein: (Flint:) Metall: Thon: schwarzbraun. Glas: Org. Subst.:
Laufende Nr. 2181. Acten-Nr. Inventar-Nr. Frühere Nr. 7.	Ort: Morschreuth. Kreis: Regierungsbezirk: Land:		Einhenklige kleine Thonschale, aussen und innen mit Graphit geschwärzt, unverziert; ziemlich gut erhalten.	Gestein: (Flint:) Metall: Thon: schwarz. Glas: Org. Subst.:
Laufende Nr. 2182. Acten-Nr. Inventar-Nr. Frühere Nr. 7.	Ort: Morschreuth. Kreis: Regierungsbezirk: Land:		Schmale Bronze-Pincette, an den unteren Enden etwas defect. Das obere Ende ist breit röhrenförmig gestaltet.	Gestein: (Flint:) Metall: Bronze. Thon: Glas: Org. Subst.:
Laufende Nr. 2183. Acten-Nr. Inventar-Nr. Frühere Nr. 7.	Ort: Morschreuth. Kreis: Regierungsbezirk: Land:		Bronze-Nadel mit spiraligem Kopf und einer Doppelöse darunter; gut erhalten.	Gestein: (Flint:) Metall: Bronze. Thon: Glas: Org. Subst.:
Laufende Nr. 2184. Acten-Nr. Inventar-Nr. Frühere Nr. 7.	Ort: Morschreuth. Kreis: Regierungsbezirk: Land:		Bruchstücke von Bronze-Reifen etc. u. ein kleiner Eisenring.	Gestein: (Flint:) Metall: Bronze. Eisen. Thon: Glas: Org. Subst.:

6. Maasse.	7. Zugehörige Funde.	8. Art der Fundstätte.		9. Bestattungsart.	10. Bemerkungen.	11. Vorbesitzer, Jahr und Art der Erwerbung.
Hhe.: Lge.: 12 cm gr. Br.: 6,2 kl. Br.: o. Dm.: m. Dm.: u. Dm.: gr. Uf.:	s. oben.	See oder Moor? Acker, Haide, Wald? Offene Ansiedelung, Höhle, Pfahlbau? Befestigung?	Dolmen, Ganggrab, Riesenbett? Stein- oder Erdhügel? Flachgrab?	Leichenbeisetzung? (hockend, gestreckt od. Schädelgrab?) Partielle oder totale Verbrennung? Mit Beigabe von Tierknochen?		Hoesch. E. J. II 242. 91.
Hhe.: 4 Lge.: gr. Br.: 20,2 kl. Br.: o. Dm.: 20,2 m. Dm.: u. Dm.: 11,5 gr. Uf.:	Nro. 2179-2184.	See oder Moor? Acker, Haide, Wald? Offene Ansiedelung, Höhle, Pfahlbau? Befestigung?	Dolmen, Ganggrab, Riesenbett? Stein- oder Erdhügel? Flachgrab?	Leichenbeisetzung? (hockend, gestreckt od. Schädelgrab?) Partielle oder totale Verbrennung? Mit Beigabe von Tierknochen?		
Hhe.: 3,8 Lge.: gr. Br.: 13,5 kl. Br.: o. Dm.: 13,5 m. Dm.: u. Dm.: 8,1 gr. Uf.:		See oder Moor? Acker, Haide, Wald? Offene Ansiedelung, Höhle, Pfahlbau? Befestigung?	Dolmen, Ganggrab, Riesenbett? Stein- oder Erdhügel? Flachgrab?	Leichenbeisetzung? (hockend, gestreckt od. Schädelgrab?) Partielle oder totale Verbrennung? Mit Beigabe von Tierknochen?		
Hhe.: 4,6 Lge.: gr. Br.: kl. Br.: o. Dm.: 10 m. Dm.: u. Dm.: gr. Uf.:		See oder Moor? Acker, Haide, Wald? Offene Ansiedelung, Höhle, Pfahlbau? Befestigung?	Dolmen, Ganggrab, Riesenbett? Stein- oder Erdhügel? Flachgrab?	Leichenbeisetzung? (hockend, gestreckt od. Schädelgrab?) Partielle oder totale Verbrennung? Mit Beigabe von Tierknochen?		1572 ccm,
Hhe.: Lge.: 8,5 gr. Br.: kl. Br.: o. Dm.: m. Dm.: u. Dm.: gr. Uf.:		See oder Moor? Acker, Haide, Wald? Offene Ansiedelung, Höhle, Pfahlbau? Befestigung?	Dolmen, Ganggrab, Riesenbett? Stein- oder Erdhügel? Flachgrab?	Leichenbeisetzung? (hockend, gestreckt od. Schädelgrab?) Partielle oder totale Verbrennung? Mit Beigabe von Tierknochen?		
Hhe.: Lge.: 11,4 gr. Br.: kl. Br.: o. Dm.: m. Dm.: u. Dm.: gr. Uf.:		See oder Moor? Acker, Haide, Wald? Offene Ansiedelung, Höhle, Pfahlbau? Befestigung?	Dolmen, Ganggrab, Riesenbett? Stein- oder Erdhügel? Flachgrab?	Leichenbeisetzung? (hockend, gestreckt od. Schädelgrab?) Partielle oder totale Verbrennung? Mit Beigabe von Tierknochen?		
Hhe.: Lge.: gr. Br.: kl. Br.: o. Dm.: m. Dm.: u. Dm.: gr. Uf.:		See oder Moor? Acker, Haide, Wald? Offene Ansiedelung, Höhle, Pfahlbau? Befestigung?	Dolmen, Ganggrab, Riesenbett? Stein- oder Erdhügel? Flachgrab?	Leichenbeisetzung? (hockend, gestreckt od. Schädelgrab?) Partielle oder totale Verbrennung? Mit Beigabe von Tierknochen?		

1. Nummer.	2. Fundort.	3. Zeichnung.	4. Gegenstand, dessen Art, Form, Ornament und Erhaltungs-Zustand.	5. Material u. Farbe.
Laufende Nr. 2185. Acten-Nr. 1253.91. Inventar-Nr. I 39.92. Frühere Nr. [illegible]	Ort: Morschreuth. Kreis: Pottenstein. Regierungsbezirk: Oberfranken. Land: Bayern.	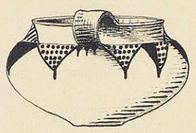 1/8	Bauchiges Thongefäss mit weiter Mündung, breitem Henkel und schwarzer Bemalung; aus vielen kleinen Bruchstücken wieder zusammengesetzt.	Gestein: (Flint:) Metall: Thon: rötlich. Glas: Org. Subst.:
Laufende Nr. 2186. Acten-Nr. Inventar-Nr. Frühere Nr. 8.	Ort: Morschreuth. Kreis: Regierungsbezirk: Land:		Eiserner Dolch mit Bronze-Griff und -Scheide. Der Griff ist oben mit 2 runden Bronze-Platten, auf einem bogenförmigen Bügel aufsitzend, verziert. Von der Scheide ist nur die eine Seite erhalten.	Gestein: (Flint:) Metall: Eisen. Bronze. Thon: Glas: Org. Subst.:
Laufende Nr. 2187. Acten-Nr. Inventar-Nr. Frühere Nr. 8.	Ort: Morschreuth. Kreis: Regierungsbezirk: Land:		2 offene, verzierte Bronze-Armringe; gut erhalten. Längliche, halbovale Form.	Gestein: (Flint:) Metall: Bronze. Thon: Glas: Org. Subst.:
Laufende Nr. 2188. Acten-Nr. Inventar-Nr. Frühere Nr. 9.	Ort: Morschreuth. Kreis: Regierungsbezirk: Land:		Zerbrochene runde Bronze-Schale mit reichen getriebenen Ornamenten.	Gestein: (Flint:) Metall: Bronze. Thon: Glas: Org. Subst.:
Laufende Nr. 2189. Acten-Nr. Inventar-Nr. Frühere Nr. 9.	Ort: Morschreuth. Kreis: Regierungsbezirk: Land:	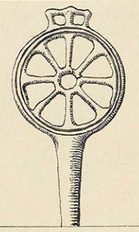	2 Bronze-Nadeln mit radförmigem, 8speichigem Kopfe, am unteren Ende abgebrochen, sowie einige Bruchstücke von Bronze-Nadeln.	Gestein: (Flint:) Metall: Bronze. Thon: Glas: Org. Subst.:
Laufende Nr. 2190. Acten-Nr. Inventar-Nr. Frühere Nr. 9.	Ort: Morschreuth. Kreis: Regierungsbezirk: Land:		ab: 2 einfache dünne Bronze-Armringe, geschlossen. Der eine ist an einer Stelle gebrochen. Beide sind kreisrund.	Gestein: (Flint:) Metall: Bronze. Thon: Glas: Org. Subst.:
Laufende Nr. 2191. Acten-Nr. Inventar-Nr. Frühere Nr. 9.	Ort: Morschreuth. Kreis: Regierungsbezirk: Land:	 1/1	2 grosse und 1 kleine Bernstein-Perle. Die eine grosse ist defect. Ein Stück eines menschlichen Unterkiefers.	Gestein: (Flint:) Metall: Thon: Glas: Org. Subst.: Bernstein.

6. Maasse.	7. Zugehörige Funde.	8. Art der Fundstätte.		9. Bestattungsart.	10. Bemerkungen.	11. Vorbesitzer, Jahr und Art der Erwerbung.
Hhe.: 16 cm Lge.: gr. Br.: 28 kl. Br.: o. Dm.: 20 m. Dm.: u. Dm.: 8 gr. Uf.:	Nro. 2185-2187.	See oder Moor? Acker, Haide, Wald? Offene Ansiedelung, Höhle, Pfahlbau? Befestigung?	Dolmen, Ganggrab, Riesenbett? Stein- oder Erdhügel? Flachgrab?	Leichenbeisetzung? (hockend, gestreckt od. Schädelgrab?) Partielle oder totale Verbrennung? Mit Beigabe von Tierknochen?	In diesem Hügel fanden sich 2 Skelete. Einige hierzu gehörige zerbrochene Thongefässe sind nicht in das Kgl. Museum gelangt.	Hoesch. E.J. II 242.91. 1984 verh.
Hhe.: Lge.: 33,5 gr. Br.: 8 kl. Br.: o. Dm.: m. Dm.: u. Dm.: gr. Uf.:		See oder Moor? Acker, Haide, Wald? Offene Ansiedelung, Höhle, Pfahlbau? Befestigung?	Dolmen, Ganggrab, Riesenbett? Stein- oder Erdhügel? Flachgrab?	Leichenbeisetzung? (hockend, gestreckt od. Schädelgrab?) Partielle oder totale Verbrennung? Mit Beigabe von Tierknochen?		
Hhe.: Lge.: 8 gr. Br.: 6 kl. Br.: o. Dm.: m. Dm.: u. Dm.: gr. Uf.:		See oder Moor? Acker, Haide, Wald? Offene Ansiedelung, Höhle, Pfahlbau? Befestigung?	Dolmen, Ganggrab, Riesenbett? Stein- oder Erdhügel? Flachgrab?	Leichenbeisetzung? (hockend, gestreckt od. Schädelgrab?) Partielle oder totale Verbrennung? Mit Beigabe von Tierknochen?		
Hhe.: Lge.: gr. Br.: 14 kl. Br.: o. Dm.: m. Dm.: u. Dm.: gr. Uf.:	Nr. 2188-2194.	See oder Moor? Acker, Haide, Wald? Offene Ansiedelung, Höhle, Pfahlbau? Befestigung?	Dolmen, Ganggrab, Riesenbett? Stein- oder Erdhügel? Flachgrab?	Leichenbeisetzung? (hockend, gestreckt od. Schädelgrab?) Partielle oder totale Verbrennung? Mit Beigabe von Tierknochen?	Hügel mit schichtweisen Steinpackungen und 2 Skeleten.	
Hhe.: Lge.: 20 gr. Br.: 5,4 kl. Br.: o. Dm.: m. Dm.: u. Dm.: gr. Uf.:		See oder Moor? Acker, Haide, Wald? Offene Ansiedelung, Höhle, Pfahlbau? Befestigung?	Dolmen, Ganggrab, Riesenbett? Stein- oder Erdhügel? Flachgrab?	Leichenbeisetzung? (hockend, gestreckt od. Schädelgrab?) Partielle oder totale Verbrennung? Mit Beigabe von Tierknochen?		
Hhe.: Lge.: gr. Br.: 6,3 kl. Br.: o. Dm.: m. Dm.: u. Dm.: gr. Uf.:		See oder Moor? Acker, Haide, Wald? Offene Ansiedelung, Höhle, Pfahlbau? Befestigung?	Dolmen, Ganggrab, Riesenbett? Stein- oder Erdhügel? Flachgrab?	Leichenbeisetzung? (hockend, gestreckt od. Schädelgrab?) Partielle oder totale Verbrennung? Mit Beigabe von Tierknochen?		
Hhe.: Lge.: gr. Br.: kl. Br.: o. Dm.: m. Dm.: 2,6 u. Dm.: gr. Uf.:		See oder Moor? Acker, Haide, Wald? Offene Ansiedelung, Höhle, Pfahlbau? Befestigung?	Dolmen, Ganggrab, Riesenbett? Stein- oder Erdhügel? Flachgrab?	Leichenbeisetzung? (hockend, gestreckt od. Schädelgrab?) Partielle oder totale Verbrennung? Mit Beigabe von Tierknochen?		

1. Nummer.	2. Fundort.	3. Zeichnung.	4. Gegenstand, dessen Art, Form, Ornament und Erhaltungs-Zustand.	5. Material u. Farbe.
Laufende Nr. 2192. Acten-Nr. 1253.91. Inventar-Nr. I 39.92. Frühere Nr. 9.	Ort: Morschreuth. Kreis: Pottenstein. Regierungsbezirk: Oberfranken. Land: Bayern.		2 brillenförmige Bronze-Spiralen und Bruchstücke von mehreren anderen.	Gestein: (Flint:) Metall: Bronze. Thon: Glas: Org. Subst.:
Laufende Nr. 2193. Acten-Nr. Inventar-Nr. Frühere Nr. 9.	Ort: Morschreuth. Kreis: Regierungsbezirk: Land:		Eine grosse Anzahl verschieden langer, schmaler Bronze-Spiralröhren. Halsschmuck ?.	Gestein: (Flint:) Metall: Bronze. Thon: Glas: Org. Subst.:
Laufende Nr. 2194. Acten-Nr. Inventar-Nr. Frühere Nr. 9.	Ort: Morschreuth. Kreis: Regierungsbezirk: Land:		Bronze-Spiralen von Fingerbreite, verschieden lang, und einige ebensoweite einfache Bronze-Ringe; sowie 2 kleinere Bronze-Ringe und Bruchstücke.	Gestein: (Flint:) Metall: Bronze. Thon: Glas: Org. Subst.:
Laufende Nr. 2195. Acten-Nr. Inventar-Nr. Frühere Nr. 10.	Ort: Morschreuth. Kreis: Regierungsbezirk: Land:		Einhenkliges, ziemlich grosses, tassenförmiges Thongefäss; zusammengesetzt und ergänzt.	Gestein: (Flint:) Metall: Thon: röthlich. Glas: Org. Subst.:
Laufende Nr. 2196. Acten-Nr. Inventar-Nr. Frühere Nr. 10.	Ort: Morschreuth. Kreis: Regierungsbezirk: Land:		Bruchstück eines eisernen Schwertes.	Gestein: (Flint:) Metall: Eisen. Thon: Glas: Org. Subst.:
Laufende Nr. 2197. Acten-Nr. Inventar-Nr. Frühere Nr. 11.	Ort: Morschreuth. Kreis: Regierungsbezirk: Land:	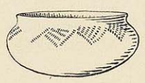	Niedriges breites Thongefäss mit Graphitüberzug und eingestochenen Ornamenten; zusammengesetzt und ergänzt.	Gestein: (Flint:) Metall: Thon: schwarz. Glas: Org. Subst.:
Laufende Nr. 2198. Acten-Nr. Inventar-Nr. Frühere Nr. 11.	Ort: Morschreuth. Kreis: Regierungsbezirk: Land:	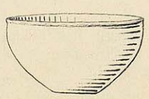	Schalenförmiges, ziemlich hohes Thongefäss, graphitirt, zusammengesetzt und ergänzt.	Gestein: (Flint:) Metall: Thon: schwärzl. Glas: Org. Subst.:

6. Maasse.	7. Zugehörige Funde.	8. Art der Fundstätte.		9. Bestattungsart.	10. Bemerkungen.	11. Vorbesitzer, Jahr und Art der Erwerbung.
Hhe.: 5,5 cm Lge.: gr. Br.: 5 kl. Br.: o. Dm.: m. Dm.: u. Dm.: gr. Uf.:	s. oben	See oder Moor? Acker, Haide, Wald? Offene Ansiedelung, Höhle, Pfahlbau? Befestigung?	Dolmen, Ganggrab, Riesenbett? Stein- oder Erdhügel? Flachgrab?	Leichenbeisetzung? (hockend, gestreckt od. Schädelgrab?) Partielle oder totale Verbrennung? Mit Beigabe von Tierknochen?		Hoesch. E.J. II 242. 1891.
Hhe.: Lge.: – 8 cm gr. Br.: 0,6 kl. Br.: o. Dm.: m. Dm.: u. Dm.: gr. Uf.:		See oder Moor? Acker, Haide, Wald? Offene Ansiedelung, Höhle, Pfahlbau? Befestigung?	Dolmen, Ganggrab, Riesenbett? Stein- oder Erdhügel? Flachgrab?	Leichenbeisetzung? (hockend, gestreckt od. Schädelgrab?) Partielle oder totale Verbrennung? Mit Beigabe von Tierknochen?		
Hhe.: – 5 cm Lge.: gr. Br.: 2,4 kl. Br.: o. Dm.: m. Dm.: u. Dm.: gr. Uf.:		See oder Moor? Acker, Haide, Wald? Offene Ansiedelung, Höhle, Pfahlbau? Befestigung?	Dolmen, Ganggrab, Riesenbett? Stein- oder Erdhügel? Flachgrab?	Leichenbeisetzung? (hockend, gestreckt od. Schädelgrab?) Partielle oder totale Verbrennung? Mit Beigabe von Tierknochen?		
Hhe.: 10,5 Lge.: gr. Br.: 15 kl. Br.: o. Dm.: 12,7 m. Dm.: u. Dm.: 6,5 gr. Uf.:	Nro. 2195 u. 96.	See oder Moor? Acker, Haide, Wald? Offene Ansiedelung, Höhle, Pfahlbau? Befestigung?	Dolmen, Ganggrab, Riesenbett? Stein- oder Erdhügel? Flachgrab?	Leichenbeisetzung? (hockend, gestreckt od. Schädelgrab?) Partielle oder totale Verbrennung? Mit Beigabe von Tierknochen?		
Hhe.: Lge.: 13 gr. Br.: 4,8 kl. Br.: o. Dm.: m. Dm.: u. Dm.: gr. Uf.:		See oder Moor? Acker, Haide, Wald? Offene Ansiedelung, Höhle, Pfahlbau? Befestigung?	Dolmen, Ganggrab, Riesenbett? Stein- oder Erdhügel? Flachgrab?	Leichenbeisetzung? (hockend, gestreckt od. Schädelgrab?) Partielle oder totale Verbrennung? Mit Beigabe von Tierknochen?		
Hhe.: 7,5 Lge.: gr. Br.: 16 kl. Br.: o. Dm.: 13 m. Dm.: u. Dm.: gr. Uf.:	Nro. 2197 – 2204.	See oder Moor? Acker, Haide, Wald? Offene Ansiedelung, Höhle, Pfahlbau? Befestigung?	Dolmen, Ganggrab, Riesenbett? Stein- oder Erdhügel? Flachgrab?	Leichenbeisetzung? (hockend, gestreckt od. Schädelgrab?) Partielle oder totale Verbrennung? Mit Beigabe von Tierknochen?		
Hhe.: 7 Lge.: gr. Br.: 16 kl. Br.: o. Dm.: 16 m. Dm.: u. Dm.: 5 gr. Uf.:		See oder Moor? Acker, Haide, Wald? Offene Ansiedelung, Höhle, Pfahlbau? Befestigung?	Dolmen, Ganggrab, Riesenbett? Stein- oder Erdhügel? Flachgrab?	Leichenbeisetzung? (hockend, gestreckt od. Schädelgrab?) Partielle oder totale Verbrennung? Mit Beigabe von Tierknochen?		

1. Nummer.	2. Fundort.	3. Zeichnung.	4. Gegenstand, dessen Art, Form, Ornament und Erhaltungs-Zustand.	5. Material u. Farbe.
Laufende Nr. 2199. Acten-Nr. 1253. 91. Inventar-Nr. II 39. 92. Frühere Nr. 11.	Ort: Morschreuth. Kreis: Pottenstein. Regierungsbezirk: Oberfranken. Land: Bayern.		Bronze-Messer, geschweift, mit tiefer, dem Rücken paralleler Rinne; gut erhalten.	Gestein: (Flint:) Metall: Bronze. Thon: Glas: Org. Subst.:
Laufende Nr. 2200. Acten-Nr. Inventar-Nr. Frühere Nr. 11.	Ort: Morschreuth. Kreis: Regierungsbezirk: Land:	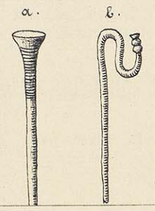	a: Bronzenadel mit konischem Kopfe, geriefeltem Halse und umgebogener Spitze. Lge. 15 cm b: Oberer Teil einer dünnen Bronzenadel mit schwanenhalsförmig gebogenem Halse und verziertem Kopfe. Lge. 4,9 cm c: Unterer Teil einer Bronzenadel.	Gestein: (Flint:) Metall: Bronze. Thon: Glas: Org. Subst.:
Laufende Nr. 2201. Acten-Nr. Inventar-Nr. Frühere Nr. 11.	Ort: Morschreuth. Kreis: Regierungsbezirk: Land:	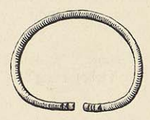	ab: 2 offene Bronze-Armringe, an den Enden gekerbt, halbrund gebogen; gut erhalten.	Gestein: (Flint:) Metall: Bronze. Thon: Glas: Org. Subst.:
Laufende Nr. 2202. Acten-Nr. Inventar-Nr. Frühere Nr. 11.	Ort: Morschreuth. Kreis: Regierungsbezirk: Land:		ab: 2 geschlossene runde Bronze-Armringe, sehr fein, von elliptischem Querschnitt; ziemlich gut erhalten.	Gestein: (Flint:) Metall: Bronze. Thon: Glas: Org. Subst.:
Laufende Nr. 2203. Acten-Nr. Inventar-Nr. Frühere Nr. 11.	Ort: Morschreuth. Kreis: Regierungsbezirk: Land:	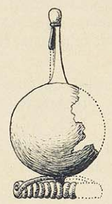	Bruchstücke von 2 Bronze-Fibeln, deren Bügel durch eine grosse, pankenartig gewölbte oder umgekehrt schalenförmige Blechplatte gebildet wird.	Gestein: (Flint:) Metall: Bronze. Thon: Glas: Org. Subst.:
Laufende Nr. 2204. Acten-Nr. Inventar-Nr. Frühere Nr. 11.	Ort: Morschreuth. Kreis: Regierungsbezirk: Land:		Einige Bronzeschlacken und Knochen.	Gestein: (Flint: Metall: Bronze. Thon: Glas: Org. Subst.: Knochen.
Laufende Nr. 2205. Acten-Nr. Inventar-Nr. Frühere Nr. 12.	Ort: Morschreuth. Kreis: Regierungsbezirk: Land:	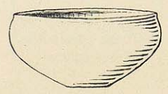	Schalen- oder napfartiges Thongefäss, mit Graphit überzogen; zusammengesetzt.	Gestein: (Flint:) Metall: Thon: schwärzl. Glas: Org. Subst.:

6. Maasse.	7. Zugehörige Funde.	8. Art der Fundstätte.		9. Bestattungsart.	10. Bemerkungen.	11. Vorbesitzer, Jahr und Art der Erwerbung.
Hhe.: Lge.: 14,3 cm gr. Br.: 2,3 kl. Br.: o. Dm.: m. Dm.: u. Dm.: gr. Uf.:	s. oben	See oder Moor? Acker, Haide, Wald? Offene Ansiedelung, Höhle, Pfahlbau? Befestigung?	Dolmen, Ganggrab, Riesenbett? Stein- oder Erdhügel? Flachgrab?	Leichenbeisetzung? (hockend, gestreckt od. Schädelgrab?) Partielle oder totale Verbrennung? Mit Beigabe von Tierknochen?		Hoesch. E. J. II 242. 91.
Hhe.: Lge.: gr. Br.: kl. Br.: o. Dm.: m. Dm.: u. Dm.: gr. Uf.:		See oder Moor? Acker, Haide, Wald? Offene Ansiedelung, Höhle, Pfahlbau? Befestigung?	Dolmen, Ganggrab, Riesenbett? Stein- oder Erdhügel? Flachgrab?	Leichenbeisetzung? (hockend, gestreckt od. Schädelgrab?) Partielle oder totale Verbrennung? Mit Beigabe von Tierknochen?		
Hhe.: Lge.: gr. Br.: 7,4 kl. Br.: o. Dm.: m. Dm.: u. Dm.: gr. Uf.:		See oder Moor? Acker, Haide, Wald? Offene Ansiedelung, Höhle, Pfahlbau? Befestigung?	Dolmen, Ganggrab, Riesenbett? Stein- oder Erdhügel? Flachgrab?	Leichenbeisetzung? (hockend, gestreckt od. Schädelgrab?) Partielle oder totale Verbrennung? Mit Beigabe von Tierknochen?		
Hhe.: Lge.: gr. Br.: kl. Br.: o. Dm.: m. Dm.: 7 u. Dm.: gr. Uf.:		See oder Moor? Acker, Haide, Wald? Offene Ansiedelung, Höhle, Pfahlbau? Befestigung?	Dolmen, Ganggrab, Riesenbett? Stein- oder Erdhügel? Flachgrab?	Leichenbeisetzung? (hockend, gestreckt od. Schädelgrab?) Partielle oder totale Verbrennung? Mit Beigabe von Tierknochen?		
Hhe.: Lge.: 8,2 gr. Br.: 4,5 kl. Br.: o. Dm.: m. Dm.: u. Dm.: gr. Uf.:		See oder Moor? Acker, Haide, Wald? Offene Ansiedelung, Höhle, Pfahlbau? Befestigung?	Dolmen, Ganggrab, Riesenbett? Stein- oder Erdhügel? Flachgrab?	Leichenbeisetzung? (hockend, gestreckt od. Schädelgrab?) Partielle oder totale Verbrennung? Mit Beigabe von Tierknochen?		
Hhe.: Lge.: gr. Br.: kl. Br.: o. Dm.: m. Dm.: u. Dm.: gr. Uf.:		See oder Moor? Acker, Haide, Wald? Offene Ansiedelung, Höhle, Pfahlbau? Befestigung?	Dolmen, Ganggrab, Riesenbett? Stein- oder Erdhügel? Flachgrab?	Leichenbeisetzung? (hockend, gestreckt od. Schädelgrab?) Partielle oder totale Verbrennung? Mit Beigabe von Tierknochen?		
Hhe.: Lge.: gr. Br.: kl. Br.: o. Dm.: m. Dm.: u. Dm.: gr. Uf.:	Nro. 2205-2211.	See oder Moor? Acker, Haide, Wald? Offene Ansiedelung, Höhle, Pfahlbau? Befestigung?	Dolmen, Ganggrab, Riesenbett? Stein- oder Erdhügel? Flachgrab?	Leichenbeisetzung? (hockend, gestreckt od. Schädelgrab?) Partielle oder totale Verbrennung? Mit Beigabe von Tierknochen?		

Abteilung: II c. Süd-Deutschland. Fol. 316.

1. Nummer.	2. Fundort.	3. Zeichnung.	4. Gegenstand, dessen Art, Form, Ornament und Erhaltungs-Zustand.	5. Material u. Farbe.	6. Maasse.	7. Zugehörige Funde.	8. Art der Fundstätte.		9. Bestattungsart.	10. Bemerkungen.	11. Vorbesitzer, Jahr und Art der Erwerbung.
Laufende Nr. 2206. Acten-Nr. 1253.91. Inventar-Nr. I 39.92. Frühere Nr. 12.	Ort: Morschreuth. Kreis: Pottenstein. Regierungsbezirk: Oberfranken. Land: Bayern.		Kleines napfförmiges Thongefäss mit nach innen buckelförmig eingedrücktem Boden; gut erhalten.	Gestein: (Flint:) Metall: Thon: schwärzlich. Glas: Org. Subst.:	Hhe.: 4,8 cm Lge.: gr. Br.: 9 kl. Br.: o. Dm.: 8,1 m. Dm.: u. Dm.: gr. Uf.:	s. oben	See oder Moor? Acker, Haide, Wald? Offene Ansiedelung, Höhle, Pfahlbau? Befestigung?	Dolmen, Ganggrab, Riesenbett? Stein- oder Erdhügel? Flachgrab?	Leichenbeisetzung? (hockend, gestreckt od. Schädelgrab?) Partielle oder totale Verbrennung? Mit Beigabe von Tierknochen?		Hoesch. E. J. II 242. 1891.
Laufende Nr. 2207. Acten-Nr. Inventar-Nr. Frühere Nr. 12.	Ort: Morschreuth. Kreis: Regierungsbezirk: Land:	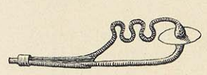	Bronzefibel mit langem Fuss u. einem durch 4fache schleifenartige Biegungen sowie durch eine runde, dünne, aufsitzende Platte verziertem Bügel; dicht über und unter der Platte sind Reste von Eisen bemerkbar. Die Fibel war zerbrochen u. ist völlig wieder zusammengesetzt.	Gestein: (Flint:) Metall: Bronze. Thon: Glas: Org. Subst.:	Hhe.: Lge.: 9,4 gr. Br.: kl. Br.: o. Dm.: m. Dm.: u. Dm.: gr. Uf.:		See oder Moor? Acker, Haide, Wald? Offene Ansiedelung, Höhle, Pfahlbau? Befestigung?	Dolmen, Ganggrab, Riesenbett? Stein- oder Erdhügel? Flachgrab?	Leichenbeisetzung? (hockend, gestreckt od. Schädelgrab?) Partielle oder totale Verbrennung? Mit Beigabe von Tierknochen?		
Laufende Nr. 2208. Acten-Nr. Inventar-Nr. Frühere Nr. 12.	Ort: Morschreuth. Kreis: Regierungsbezirk: Land:		Brillenförmiges Zierstück von Bronze mit beiderseits aufgerollten Spiralenscheiben; in der Mitte durchbrochen.	Gestein: (Flint:) Metall: Bronze. Thon: Glas: Org. Subst.:	Hhe.: 5,6 Lge.: gr. Br.: 5,5 kl. Br.: o. Dm.: m. Dm.: u. Dm.: gr. Uf.:		See oder Moor? Acker, Haide, Wald? Offene Ansiedelung, Höhle, Pfahlbau? Befestigung?	Dolmen, Ganggrab, Riesenbett? Stein- oder Erdhügel? Flachgrab?	Leichenbeisetzung? (hockend, gestreckt od. Schädelgrab?) Partielle oder totale Verbrennung? Mit Beigabe von Tierknochen?		
Laufende Nr. 2209. Acten-Nr. Inventar-Nr. Frühere Nr. 12.	Ort: Morschreuth. Kreis: Regierungsbezirk: Land:	a. 	a: Oberer Teil einer Bronzenadel mit dreimal gegliedertem dünnem Kopfe. Lge. 4 cm bc: 2 Bruchstücke von Bronzenadeln. Lge. 3,6 u. 5,5 cm, dünn. d: Kleine Bruchstücke von wulstförmigen, hohlen Bronze-Ohrringen.	Gestein: (Flint:) Metall: Bronze. Thon: Glas: Org. Subst.:	Hhe.: Lge. gr. Br.: kl. Br.: o. Dm.: m. Dm.: u. Dm.: gr. Uf.:		See oder Moor? Acker, Haide, Wald? Offene Ansiedelung, Höhle, Pfahlbau? Befestigung?	Dolmen, Ganggrab, Riesenbett? Stein- oder Erdhügel? Flachgrab?	Leichenbeisetzung? (hockend, gestreckt od. Schädelgrab?) Partielle oder totale Verbrennung? Mit Beigabe von Tierknochen?		
Laufende Nr. 2210. Acten-Nr. Inventar-Nr. Frühere Nr. 12.	Ort: Morschreuth. Kreis: Regierungsbezirk: Land:	1/1 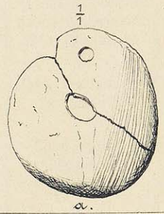 a.	a: Rundliche Bernsteinperle mit doppelter Durchbohrung, in 2 Stücke zerbrochen. b: 2 Bruchstücke eines Ringes aus Lignit. Dm. ca. 6 cm	Gestein: Lignit. (Flint:) Metall: Thon: Glas: Org. Subst.: Bernstein.	Hhe.: Lge.: gr. Br.: kl. Br.: o. Dm.: m. Dm.: u. Dm.: gr. Uf.:		See oder Moor? Acker, Haide, Wald? Offene Ansiedelung, Höhle, Pfahlbau? Befestigung?	Dolmen, Ganggrab, Riesenbett? Stein- oder Erdhügel? Flachgrab?	Leichenbeisetzung? (hockend, gestreckt od. Schädelgrab?) Partielle oder totale Verbrennung? Mit Beigabe von Tierknochen?		
Laufende Nr. 2211. Acten-Nr. Inventar-Nr. Frühere Nr. 12.	Ort: Morschreuth. Kreis: Regierungsbezirk: Land:		Bruchstücke von Schädelknochen des Menschen.	Gestein: (Flint:) Metall: Thon: Glas: Org. Subst.: Knochen.	Hhe.: Lge.: gr. Br.: kl. Br.: o. Dm.: m. Dm.: u. Dm.: gr. Uf.:		See oder Moor? Acker, Haide, Wald? Offene Ansiedelung, Höhle, Pfahlbau? Befestigung?	Dolmen, Ganggrab, Riesenbett? Stein- oder Erdhügel? Flachgrab?	Leichenbeisetzung? (hockend, gestreckt od. Schädelgrab?) Partielle oder totale Verbrennung? Mit Beigabe von Tierknochen?		
Laufende Nr. 2212. Acten-Nr. Inventar-Nr. Frühere Nr. 13.	Ort: Morschreuth. Kreis: Regierungsbezirk: Land:	a. 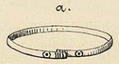	ab: 2 gleiche feine Bronze-Armringe, offen, mit verzierten Endigungen, verbogen. Gr. Br. 6,3 cm c: Verbogener dünner Bronze-Armring oder Gefässhenkel; an jedem Ende ein kleiner Knopf. Gr. Br. 7,4 cm	Gestein: (Flint:) Metall: Bronze. Thon: Glas: Org. Subst.:	Hhe.: Lge.: gr. Br.: kl. Br.: o. Dm.: m. Dm.: u. Dm.: gr. Uf.:	Nro. 2212 u. 2213.	See oder Moor? Acker, Haide, Wald? Offene Ansiedelung, Höhle, Pfahlbau? Befestigung?	Dolmen, Ganggrab, Riesenbett? Stein- oder Erdhügel? Flachgrab?	Leichenbeisetzung? (hockend, gestreckt od. Schädelgrab?) Partielle oder totale Verbrennung? Mit Beigabe von Tierknochen?		

Abteilung: II c. Süd-Deutschland. Fol. 317.

1. Nummer.	2. Fundort.	3. Zeichnung.	4. Gegenstand, dessen Art, Form, Ornament und Erhaltungs-Zustand.	5. Material u. Farbe.	6. Maasse.	7. Zugehörige Funde.	8. Art der Fundstätte.		9. Bestattungsart.	10. Bemerkungen.	11. Vorbesitzer, Jahr und Art der Erwerbung.
Laufende Nr. 2213. Acten-Nr. 1253.91. Inventar-Nr. II 39.1892. Frühere Nr. 13.	Ort: Moschreuth. Kreis: Pottenstein. Regierungsbezirk: Oberfranken. Land: Bayern.		ab: 2 Bruchstücke eines langen, zweischneidigen eisernen Schwertes. Lge. 15 und 55,5 cm. c: Fragmente von bearbeitetem Knochen (Elfenbein?) oder Holz(?).	Gestein: (Flint:) Metall: Eisen. Thon: Glas: Org. Subst.:	Hhe.: Lge.: gr. Br.: kl. Br.: o. Dm.: m. Dm.: u. Dm.: gr. Uf.:	s. oben.	See oder Moor? Acker, Haide, Wald? Offene Ansiedelung, Höhle, Pfahlbau? Befestigung?	Dolmen, Ganggrab, Riesenbett? Stein- oder Erdhügel? Flachgrab?	Leichenbeisetzung? (hockend, gestreckt od. Schädelgrab?) Partielle oder totale Verbrennung? Mit Beigabe von Tierknochen?		Hoesch. E.J. II 242.91.
Laufende Nr. 2214. Acten-Nr. 876.91. Inventar-Nr. II 152.91. Frühere Nr. 13404.	Ort: Mainz. Kreis: Regierungsbezirk: Rheinhessen. Land: Grhzgt. Hessen.	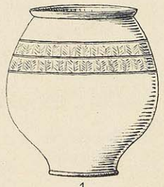 1/6	Graues, auf der Scheibe gefertigtes Thongefäss, klingend hart gebrannt, mit ziemlich weiter Mündung, 3 horizont. Riefeln, welche 2 Streifen leicht eingestempelter Strichverzierungen begrenzen, und schmal zulaufendem Fusse; sehr gut erhalten.	Gestein: (Flint:) Metall: Thon: grau. Glas: Org. Subst.:	Hhe.: 19 cm Lge.: gr. Br.: 17,5 kl. Br.: o. Dm.: 12,7 m. Dm.: u. Dm.: 7,7 gr. Uf.:		See oder Moor? Acker, Haide, Wald? Offene Ansiedelung, Höhle, Pfahlbau? Befestigung?	Dolmen, Ganggrab, Riesenbett? Stein- oder Erdhügel? Flachgrab?	Leichenbeisetzung? (hockend, gestreckt od. Schädelgrab?) Partielle oder totale Verbrennung? Mit Beigabe von Tierknochen?		Hr. v. Cohausen in Wiesbaden. Austausch. E.J. II 148.91.
Laufende Nr. 2215. Acten-Nr. Inventar-Nr. Frühere Nr. 5107.	Ort: Schlettstadt. Kreis: Regierungsbezirk: Unterelsass. Land: Elsass-Lothring.	 1/6	Kleiner roter Thonnapf, Scheibenarbeit, mit abgesetztem Fusse; sehr gut erhalten.	Gestein: (Flint:) Metall: Thon: rot. Glas: Org. Subst.:	Hhe.: 5 Lge.: gr. Br.: 9,2 kl. Br.: o. Dm.: 9,2 m. Dm.: u. Dm.: 3,9 gr. Uf.:		See oder Moor? Acker, Haide, Wald? Offene Ansiedelung, Höhle, Pfahlbau? Befestigung?	Dolmen, Ganggrab, Riesenbett? Stein- oder Erdhügel? Flachgrab?	Leichenbeisetzung? (hockend, gestreckt od. Schädelgrab?) Partielle oder totale Verbrennung? Mit Beigabe von Tierknochen?		
Laufende Nr. 2216. Acten-Nr. 958.93. Inventar-Nr. II 131.93. Frühere Nr.	Ort: Metz. Kreis: Metz. Regierungsbezirk: Lothringen. Land: Elsass-Lothring.		Eine grössere Anzahl roh geformter prismatischer oder cylindrischer dünner Ziegelstücke von einem Ziegeltiefbau, Briquetage.	Gestein: (Flint:) Metall: Thon: rötl. Glas: Org. Subst.:	Hhe.: Lge.: -20 gr. Br.: -5 kl. Br.: o. Dm.: m. Dm.: u. Dm.: gr. Uf.:		See oder Moor? Acker, Haide, Wald? Offene Ansiedelung, Höhle, Pfahlbau? Befestigung?	Dolmen, Ganggrab, Riesenbett? Stein- oder Erdhügel? Flachgrab?	Leichenbeisetzung? (hockend, gestreckt od. Schädelgrab?) Partielle oder totale Verbrennung? Mit Beigabe von Tierknochen?	Generalversammlung d. Deutsch. Gesch. u. Altert.-Vereine in Metz. 1889. p. 151 u. 96. 4 Bruchstücke sind im Austausch an das Prov.-Museum in Halle abgegeben worden. Vgl. Akten 632.1902.	v. Cohausen. Geschenk. E.J. II 161.93.
Laufende Nr. 2217. Acten-Nr. 1238.93. Inventar-Nr. II 173.93. Frühere Nr.	Ort: Altdorf. Kreis: B.A. Nürnberg. Regierungsbezirk: Mittelfranken. Land: Bayern.		Bronze-Messer mit geschweiftem Rücken und durchbrochen gearbeitetem Bronzegriff; gut erhalten.	Gestein: (Flint:) Metall: Bronze. Thon: Glas: Org. Subst.:	Hhe.: Lge.: 21,6 gr. Br.: 2,6 kl. Br.: o. Dm.: m. Dm.: u. Dm.: gr. Uf.:	Grab 1: II c. 2217 u. 2222.	See oder Moor? Acker, Haide, Wald? Offene Ansiedelung, Höhle, Pfahlbau? Befestigung?	Dolmen, Ganggrab, Riesenbett? Stein- oder Erdhügel? Flachgrab?	Leichenbeisetzung? (hockend, gestreckt od. Schädelgrab?) Partielle oder totale Verbrennung? Mit Beigabe von Tierknochen?	„Der Fundort liegt bei Altdorf zwischen Oberrieden u. Pühlheim auf einem Hochplateau „Hetztig" genannt; die Gräber, in welchen sich ausser den Bronzen noch Gefässe u. menschl. Knochenreste vorfanden, liegen auf einer Anhöhe." s. Prachist. Blätter, ed. Naue, München, 1893 S. 66, Taf. VIII.	Hr. Goldarb. Georg Hofmann, Altdorf b. Nürnberg. E.J. II 206.93.
Laufende Nr. 2218. Acten-Nr. Inventar-Nr. Frühere Nr.	Ort: Altdorf. Kreis: Regierungsbezirk: Land:		Bronze-Nadel mit rundlichem Kopfe und verziertem Halse; gut erhalten.	Gestein: (Flint:) Metall: Bronze. Thon: Glas: Org. Subst.:	Hhe.: Lge.: 22,4 gr. Br.: kl. Br.: o. Dm.: m. Dm.: u. Dm.: gr. Uf.:	Grab 2: II c. 2218. 2219. 2224. 2225. 2226 cd. 2227. 2229. 2230.	See oder Moor? Acker, Haide, Wald? Offene Ansiedelung, Höhle, Pfahlbau? Befestigung?	Dolmen, Ganggrab, Riesenbett? Stein- oder Erdhügel? Flachgrab?	Leichenbeisetzung? (hockend, gestreckt od. Schädelgrab?) Partielle oder totale Verbrennung? Mit Beigabe von Tierknochen?		
Laufende Nr. 2219. Acten-Nr. Inventar-Nr. Frühere Nr.	Ort: Altdorf. Kreis: Regierungsbezirk: Land:		Bronze-Nadel mit leicht verdicktem stumpfen Kopf, der mit einigen Anerrieseln verziert ist; wohlerhalten.	Gestein: (Flint:) Metall: Bronze. Thon: Glas: Org. Subst.:	Hhe.: Lge.: 16 gr. Br.: kl. Br.: o. Dm.: m. Dm.: u. Dm.: gr. Uf.:		See oder Moor? Acker, Haide, Wald? Offene Ansiedelung, Höhle, Pfahlbau? Befestigung?	Dolmen, Ganggrab, Riesenbett? Stein- oder Erdhügel? Flachgrab?	Leichenbeisetzung? (hockend, gestreckt od. Schädelgrab?) Partielle oder totale Verbrennung? Mit Beigabe von Tierknochen?		

1. Nummer.	2. Fundort.	3. Zeichnung.	4. Gegenstand, dessen Art, Form, Ornament und Erhaltungs-Zustand.	5. Material u. Farbe.
Laufende Nr. 2220. Acten-Nr. 1238. 93. Inventar-Nr. II 173. 93. Frühere Nr.	Ort: Altdorf. Kreis: B.A. Nürnberg. Regierungsbezirk: Mittelfranken. Land: Bayern.		Sehr lange Bronze-Nadel, mit drei Gruppen von Querriefen am Halse verziert, und mit einem breiten, runden, oben etwas eingetieften Knopfe versehen; sehr gut erhalten.	Gestein: (Flint:) Metall: Bronze. Thon: Glas: Org. Subst.:
Laufende Nr. 2221. Acten-Nr. Inventar-Nr. Frühere Nr.	Ort: Altdorf. Kreis: Regierungsbezirk: Land:		Desgl.	Gestein: (Flint:) Metall: Bronze. Thon: Glas: Org. Subst.:
Laufende Nr. 2222. Acten-Nr. Inventar-Nr. Frühere Nr.	Ort: Altdorf. Kreis: Regierungsbezirk: Land:		Bronze-Radnadel mit abgebrochener Spitze.	Gestein: (Flint:) Metall: Bronze. Thon: Glas: Org. Subst.:
Laufende Nr. 2223. Acten-Nr. Inventar-Nr. Frühere Nr.	Ort: Altdorf. Kreis: Regierungsbezirk: Land:		ab: 2 massive offene Bronze-Armringe, in der Mitte vierkantig, an den Enden abgerundet, mit Punktreihen und Gravierung verziert; gut erhalten.	Gestein: (Flint:) Metall: Bronze. Thon: Glas: Org. Subst.:
Laufende Nr. 2224. Acten-Nr. Inventar-Nr. Frühere Nr.	Ort: Altdorf. Kreis: Regierungsbezirk: Land:		Offener massiver Bronze-Armring mit eingravierten Ornamenten an der Aussenseite und elliptischem Querschnitt; gut erhalten.	Gestein: (Flint:) Metall: Bronze. Thon: Glas: Org. Subst.:
Laufende Nr. 2225. Acten-Nr. Inventar-Nr. Frühere Nr.	Ort: Altdorf. Kreis: Regierungsbezirk: Land:		Offener Bronze-Armring von ähnlicher Form wie der vorige, aber entweder unverziert oder mit nicht mehr erkennbarer Verzierung; gut erhalten.	Gestein: (Flint:) Metall: Bronze. Thon: Glas: Org. Subst.:
Laufende Nr. 2226. Acten-Nr. Inventar-Nr. Frühere Nr.	Ort: Altdorf. Kreis: Regierungsbezirk: Land:	a.  1/1	ab: 2 Bruchstücke eines massiven, quergeriefelten Bronzeringes. Lge. 4,5 und 7 cm cd: 2 Bruchstücke einer feinen Bronze-Fingerspirale. Dm. 2,4 cm ~~ef: 2 schmale Bronze-Spiralröhren. Lge. 2,8 und 3,2 cm~~ gehört zu IIc 2228.	Gestein: (Flint:) Metall: Bronze. Thon: Glas: Org. Subst.:

6. Maasse.	7. Zugehörige Funde.	8. Art der Fundstätte.		9. Bestattungsart.	10. Bemerkungen.	11. Vorbesitzer, Jahr und Art der Erwerbung.
Hhe.: Lge.: 52 cm gr. Br.: kl. Br.: o. Dm.: 2,2 m. Dm.: u. Dm.: gr. Uf.:	Grab 3: IIc. 2220. 2221. 2223. 2226 abcf. 2228.	See oder Moor? Acker, Haide, Wald? Offene Ansiedelung, Höhle, Pfahlbau? Befestigung?	Dolmen, Ganggrab, Riesenbett? Stein- oder Erdhügel? Flachgrab?	Leichenbeisetzung? (hockend, gestreckt od. Schädelgrab?) Partielle oder totale Verbrennung? Mit Beigabe von Tierknochen?	s. oben.	Hr. G. Hofmann, Altdorf. 1963 vorh. Inv. 1925 E.Z. I 206. 93.
Hhe.: Lge.: 53 gr. Br.: kl. Br.: o. Dm.: 2,1 m. Dm.: u. Dm.: gr. Uf.:		See oder Moor? Acker, Haide, Wald? Offene Ansiedelung, Höhle, Pfahlbau? Befestigung?	Dolmen, Ganggrab, Riesenbett? Stein- oder Erdhügel? Flachgrab?	Leichenbeisetzung? (hockend, gestreckt od. Schädelgrab?) Partielle oder totale Verbrennung? Mit Beigabe von Tierknochen?		
Hhe.: Lge.: 15 gr. Br.: 5,3 kl. Br.: o. Dm.: m. Dm.: u. Dm.: gr. Uf.:		See oder Moor? Acker, Haide, Wald? Offene Ansiedelung, Höhle, Pfahlbau? Befestigung?	Dolmen, Ganggrab, Riesenbett? Stein- oder Erdhügel? Flachgrab?	Leichenbeisetzung? (hockend, gestreckt od. Schädelgrab?) Partielle oder totale Verbrennung? Mit Beigabe von Tierknochen?		
Hhe.: Lge.: gr. Br.: 6,6 kl. Br.: o. Dm.: m. Dm.: u. Dm.: gr. Uf.:		See oder Moor? Acker, Haide, Wald? Offene Ansiedelung, Höhle, Pfahlbau? Befestigung?	Dolmen, Ganggrab, Riesenbett? Stein- oder Erdhügel? Flachgrab?	Leichenbeisetzung? (hockend, gestreckt od. Schädelgrab?) Partielle oder totale Verbrennung? Mit Beigabe von Tierknochen?		
Hhe.: Lge.: gr. Br.: 6,8 kl. Br.: o. Dm.: m. Dm.: u. Dm.: gr. Uf.:		See oder Moor? Acker, Haide, Wald? Offene Ansiedelung, Höhle, Pfahlbau? Befestigung?	Dolmen, Ganggrab, Riesenbett? Stein- oder Erdhügel? Flachgrab?	Leichenbeisetzung? (hockend, gestreckt od. Schädelgrab?) Partielle oder totale Verbrennung? Mit Beigabe von Tierknochen?		
Hhe.: Lge.: gr. Br.: 6,7 kl. Br.: o. Dm.: m. Dm.: u. Dm.: gr. Uf.:		See oder Moor? Acker, Haide, Wald? Offene Ansiedelung, Höhle, Pfahlbau? Befestigung?	Dolmen, Ganggrab, Riesenbett? Stein- oder Erdhügel? Flachgrab?	Leichenbeisetzung? (hockend, gestreckt od. Schädelgrab?) Partielle oder totale Verbrennung? Mit Beigabe von Tierknochen?		
Hhe.: Lge.: gr. Br.: kl. Br.: o. Dm.: m. Dm.: u. Dm.: gr. Uf.:		See oder Moor? Acker, Haide, Wald? Offene Ansiedelung, Höhle, Pfahlbau? Befestigung?	Dolmen, Ganggrab, Riesenbett? Stein- oder Erdhügel? Flachgrab?	Leichenbeisetzung? (hockend, gestreckt od. Schädelgrab?) Partielle oder totale Verbrennung? Mit Beigabe von Tierknochen?		

1. Nummer.	2. Fundort.	3. Zeichnung.	4. Gegenstand, dessen Art, Form, Ornament und Erhaltungs-Zustand.	5. Material u. Farbe.	6. Maasse.	7. Zugehörige Funde.	8. Art der Fundstätte.		9. Bestattungsart.	10. Bemerkungen.	11. Vorbesitzer, Jahr und Art der Erwerbung.
Laufende Nr. 2227. Acten-Nr. 1238.93. Inventar-Nr. II 173.93. Frühere Nr.	Ort: Altdorf. Kreis: B.A. Nürnberg. Regierungsbezirk: Mittelfranken. Land: Bayern.	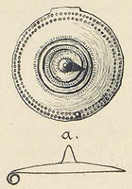 a.	a: Runder Zierbuckel aus Bronzeblech mit einer breiten Öse zum Anhängen, einer Durchbohrung derselben gegenüber und einem emporstehenden Zapfen in der Mitte, mit 2 Reihen kleiner hervorgetriebener Erhöhungen am Rande und 3 vertieften Ringen um das Centrum verziert. Dm. 8,7 cm b: Desgl. in d. Mitte einfacher ornament.	Gestein: (Flint:) Metall: Bronze. Thon: Glas: Org. Subst.:	Hhe.: Lge.: gr. Br.: kl. Br.: o. Dm.: m. Dm.: u. Dm.: gr. Uf.:		See oder Moor? Acker, Haide, Wald? Offene Ansiedelung, Höhle, Pfahlbau? Befestigung?	Dolmen, Ganggrab, Riesenbett? Stein- oder Erdhügel? Flachgrab?	Leichenbeisetzung? (hockend, gestreckt od. Schädelgrab?) Partielle oder totale Verbrennung? Mit Beigabe von Tierknochen?	s. oben.	Hr. H. Hofmann, Altdorf. E.J. II 206.93.
Laufende Nr. 2228. Acten-Nr. Inventar-Nr. Frühere Nr.	Ort: Altdorf. Kreis: Regierungsbezirk: Land:		a-h: 8 Bronze-Anhänger von Blech, oben zu einer breiten Öse umgebogen, unten herzförmig und durchbrochen gearbeitet; gut erhalten. i-k 2 dazugehörige Spiralröhrchen	Gestein: (Flint:) Metall: Bronze. Thon: Glas: Org. Subst.:	Hhe.: 4,4-5,1 cm Lge.: gr. Br.: 3,9 kl. Br.: o. Dm.: m. Dm.: u. Dm.: gr. Uf.:		See oder Moor? Acker, Haide, Wald? Offene Ansiedelung, Höhle, Pfahlbau? Befestigung?	Dolmen, Ganggrab, Riesenbett? Stein- oder Erdhügel? Flachgrab?	Leichenbeisetzung? (hockend, gestreckt od. Schädelgrab?) Partielle oder totale Verbrennung? Mit Beigabe von Tierknochen?		
Laufende Nr. 2229. Acten-Nr. Inventar-Nr. Frühere Nr.	Ort: Altdorf. Kreis: Regierungsbezirk: Land:	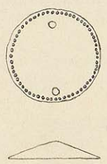	a-h: 2 grosse, 3 kleinere, 2 noch kleinere und 1 ganz kleiner Zierbuckel von Bronze mit je 2 einander gegenüberliegenden Löchern und (mit Ausnahme des kleinsten) mit je einem Kreise kleiner punktartiger Auftreibungen am Rande entlang verziert.	Gestein: (Flint:) Metall: Bronze. Thon: Glas: Org. Subst.:	Hhe.: Lge.: gr. Br.: kl. Br.: o. Dm.: m. Dm.: 7,2-2,6 u. Dm.: gr. Uf.:		See oder Moor? Acker, Haide, Wald? Offene Ansiedelung, Höhle, Pfahlbau? Befestigung?	Dolmen, Ganggrab, Riesenbett? Stein- oder Erdhügel? Flachgrab?	Leichenbeisetzung? (hockend, gestreckt od. Schädelgrab?) Partielle oder totale Verbrennung? Mit Beigabe von Tierknochen?		
Laufende Nr. 2230. Acten-Nr. Inventar-Nr. Frühere Nr.	Ort: Altdorf. Kreis: Regierungsbezirk: Land:	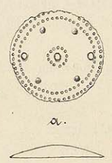 a.	a: Zierscheibe aus gewölbtem Bronzeblech mit getriebenen Verzierungen und 3 Durchbohrungen; etwas beschädigt. Dm. 7,6 cm b: Bruchstück eines ähnlichen Zierstückes. Gr. Br. 7,7 cm	Gestein: (Flint:) Metall: Bronze. Thon: Glas: Org. Subst.:	Hhe.: Lge.: gr. Br.: kl. Br.: o. Dm.: m. Dm.: u. Dm.: gr. Uf.:		See oder Moor? Acker, Haide, Wald? Offene Ansiedelung, Höhle, Pfahlbau? Befestigung?	Dolmen, Ganggrab, Riesenbett? Stein- oder Erdhügel? Flachgrab?	Leichenbeisetzung? (hockend, gestreckt od. Schädelgrab?) Partielle oder totale Verbrennung? Mit Beigabe von Tierknochen?		
Laufende Nr. 2231. Acten-Nr. 643.93. Inventar-Nr. I 63.94. Frühere Nr. 3514.	Ort: Puberg. Kreis: Zabern. Regierungsbezirk: Unterelsass. Land: Elsass.	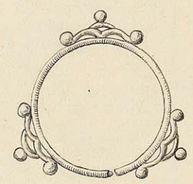	Bronze-Halsring, offen, mit einem Zapfenverschluss, an 3 Stellen durch ornamentale Aufsätze verziert; gut erhalten.	Gestein: (Flint:) Metall: Bronze. Thon: Glas: Org. Subst.:	Hhe.: Lge.: gr. Br.: 1,2 kl. Br.: o. Dm.: m. Dm.: 13,5 u. Dm.: gr. Uf.:	II c. 2232-35.	See oder Moor? Acker, Haide, Wald? Offene Ansiedelung, Höhle, Pfahlbau? Befestigung?	Dolmen, Ganggrab, Riesenbett? Stein- oder Erdhügel? Flachgrab?	Leichenbeisetzung? (hockend, gestreckt od. Schädelgrab?) Partielle oder totale Verbrennung? Mit Beigabe von Tierknochen?	„Grabfund."	Hr. R. Forrer, Strassburg i.E. Ankauf. E.J. II 95.93.
Laufende Nr. 2232. Acten-Nr. Inventar-Nr. Frühere Nr. 3514.	Ort: Puberg. Kreis: Regierungsbezirk: Land:		Bronze-Armring, aus 5 grossen u. 5 kleineren Wülsten bestehend, aussen reich ornamentiert, einmal durchgebrochen. Der Ring hat ein herausnehmbares Stück mit einem Zapfen an einem und einem Loch für ein Niet am and. Ende.	Gestein: (Flint:) Metall: Bronze. Thon: Glas: Org. Subst.:	Hhe.: Lge.: gr. Br.: kl. Br.: o. Dm.: m. Dm.: 8 u. Dm.: gr. Uf.:		See oder Moor? Acker, Haide, Wald? Offene Ansiedelung, Höhle, Pfahlbau? Befestigung?	Dolmen, Ganggrab, Riesenbett? Stein- oder Erdhügel? Flachgrab?	Leichenbeisetzung? (hockend, gestreckt od. Schädelgrab?) Partielle oder totale Verbrennung? Mit Beigabe von Tierknochen?		
Laufende Nr. 2233. Acten-Nr. Inventar-Nr. Frühere Nr. 3514.	Ort: Puberg. Kreis: Regierungsbezirk: Land:		Einfacher geschlossener Armring von ungefähr ovalem Querschnitt, unverziert; gut erhalten.	Gestein: (Flint:) Metall: Bronze. Thon: Glas: Org. Subst.:	Hhe.: Lge.: gr. Br.: kl. Br.: o. Dm.: m. Dm.: 7,7 u. Dm.: gr. Uf.:		See oder Moor? Acker, Haide, Wald? Offene Ansiedelung, Höhle, Pfahlbau? Befestigung?	Dolmen, Ganggrab, Riesenbett? Stein- oder Erdhügel? Flachgrab?	Leichenbeisetzung? (hockend, gestreckt od. Schädelgrab?) Partielle oder totale Verbrennung? Mit Beigabe von Tierknochen?		

1. Nummer.	2. Fundort.	3. Zeichnung.	4. Gegenstand, dessen Art, Form, Ornament und Erhaltungs-Zustand.	5. Material u. Farbe.
Laufende Nr. 2234. Acten-Nr. 643.93. Inventar-Nr. I 63.94. Frühere Nr. 3514.	Ort: Puberg. Kreis: Zabern. Regierungsbezirk: Unterelsass. Land: Elsass.	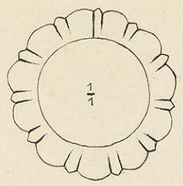 1/1	Bronze-Fingerring, aussen wulstig gegliedert, innen glatt, gut erhalten.	Gestein: (Flint:) Metall: Bronze. Thon: Glas: Org. Subst.:
Laufende Nr. 2235. Acten-Nr. Inventar-Nr. Frühere Nr. 3514.	Ort: Puberg. Kreis: Regierungsbezirk: Land:	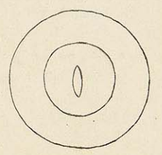 1/1	Einfacher kleiner Bronzering von linsenförmigem Querschnitt.	Gestein: (Flint:) Metall: Bronze. Thon: Glas: Org. Subst.:
Laufende Nr. 2236. Acten-Nr. 1020.93. Inventar-Nr. I 69.94. Frühere Nr.	Ort: Rohrweiler. Kreis: Hagenau. Regierungsbezirk: Unterelsass. Land: Elsass.	 Mittl. Querschnitt.	Offener Bronze-Armring mit 2 wuchtigen Endknäufen, aussen reich mit Linien und Augen verziert; etwas verwittert.	Gestein: (Flint:) Metall: Bronze. Thon: Glas: Org. Subst.:
Laufende Nr. 2237. Acten-Nr. Inventar-Nr. Frühere Nr.	Ort: Rohrweiler. Kreis: Regierungsbezirk: Land:	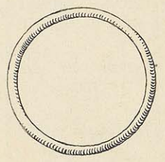	ab: 2 gleiche geschlossene Bronze-Ringe, Drehrund, unverziert; gut erhalten.	Gestein: (Flint:) Metall: Bronze. Thon: Glas: Org. Subst.:
Laufende Nr. 2238. Acten-Nr. Inventar-Nr. Frühere Nr. 108.	Ort: Strassburg. Kreis: Regierungsbezirk: Unterelsass. Land: Elsass.		Offener Bronze-Armring, in neuerer Zeit abgeputzt, unverziert.	Gestein: (Flint:) Metall: Bronze. Thon: Glas: Org. Subst.:
Laufende Nr. 2239. Acten-Nr. Inventar-Nr. Frühere Nr. 106.	Ort: Bietigheim. Kreis: Neckarkreis. Regierungsbezirk: Land: Württemberg.	 3/10	Offener Bronze-Armring, hohl gegossen, aber ohne eine Oeffnung in den Wänden, aussen reich graviert, nach den Enden hin verjüngt; gut erhalten.	Gestein: (Flint:) Metall: Bronze. Thon: Glas: Org. Subst.:
Laufende Nr. 2240. Acten-Nr. Inventar-Nr. I 70.94. Frühere Nr. 132. 145-148. 163-166.	Ort: Mainz. Kreis: Regierungsbezirk: Rheinhessen. Land: Grhzgt. Hessen.		7 auf Papier geklebte Reste von bräunlichen Geweben aus römischer Zeit, zieml. gut erhalten.	Gestein: (Flint:) Metall: Thon: Glas: Org. Subst.: Gewebe.

6. Maasse.	7. Zugehörige Funde.	8. Art der Fundstätte.		9. Bestattungsart.	10. Bemerkungen.	11. Vorbesitzer, Jahr und Art der Erwerbung.
Hhe.: Lge.: gr. Br.: 3,2 cm kl. Br.: o. Dm.: m. Dm.: u. Dm.: gr. Uf.:	s. oben	See oder Moor? Acker, Haide, Wald? Offene Ansiedelung, Höhle, Pfahlbau? Befestigung?	Dolmen, Ganggrab, Riesenbett? Stein- oder Erdhügel? Flachgrab?	Leichenbeisetzung? (hockend, gestreckt od. Schädelgrab?) Partielle oder totale Verbrennung? Mit Beigabe von Tierknochen?		Forrer. E. D. II 95. 1893.
Hhe.: Lge.: gr. Br.: 2,6 kl. Br.: o. Dm.: m. Dm.: u. Dm.: gr. Uf.:		See oder Moor? Acker, Haide, Wald? Offene Ansiedelung, Höhle, Pfahlbau? Befestigung?	Dolmen, Ganggrab, Riesenbett? Stein- oder Erdhügel? Flachgrab?	Leichenbeisetzung? (hockend, gestreckt od. Schädelgrab?) Partielle oder totale Verbrennung? Mit Beigabe von Tierknochen?		
Hhe.: bis 2,5 Lge.: gr. Br.: 8 kl. Br.: o. Dm.: m. Dm.: u. Dm.: gr. Uf.:	wie 2237.	See oder Moor? Acker, Haide, Wald? Offene Ansiedelung, Höhle, Pfahlbau? Befestigung?	Dolmen, Ganggrab, Riesenbett? Stein- oder Erdhügel? Flachgrab?	Leichenbeisetzung? (hockend, gestreckt od. Schädelgrab?) Partielle oder totale Verbrennung? Mit Beigabe von Tierknochen?	„Grabfund".	Forrer. Ankauf. E. D. II 166.93.
Hhe.: Lge.: gr. Br.: kl. Br.: o. Dm.: m. Dm.: 12,6 u. Dm.: gr. Uf.:		See oder Moor? Acker, Haide, Wald? Offene Ansiedelung, Höhle, Pfahlbau? Befestigung?	Dolmen, Ganggrab, Riesenbett? Stein- oder Erdhügel? Flachgrab?	Leichenbeisetzung? (hockend, gestreckt od. Schädelgrab?) Partielle oder totale Verbrennung? Mit Beigabe von Tierknochen?		
Hhe.: Lge.: gr. Br.: 7 kl. Br.: o. Dm.: m. Dm.: u. Dm.: gr. Uf.:		See oder Moor? Acker, Haide, Wald? Offene Ansiedelung, Höhle, Pfahlbau? Befestigung?	Dolmen, Ganggrab, Riesenbett? Stein- oder Erdhügel? Flachgrab?	Leichenbeisetzung? (hockend, gestreckt od. Schädelgrab?) Partielle oder totale Verbrennung? Mit Beigabe von Tierknochen?		
Hhe.: bis 2,55 Lge.: gr. Br.: 9 kl. Br.: o. Dm.: m. Dm.: u. Dm.: gr. Uf.:		See oder Moor? Acker, Haide, Wald? Offene Ansiedelung, Höhle, Pfahlbau? Befestigung?	Dolmen, Ganggrab, Riesenbett? Stein- oder Erdhügel? Flachgrab?	Leichenbeisetzung? (hockend, gestreckt od. Schädelgrab?) Partielle oder totale Verbrennung? Mit Beigabe von Tierknochen?		
Hhe.: Lge.: gr. Br.: kl. Br.: o. Dm.: m. Dm.: u. Dm.: gr. Uf.:		See oder Moor? Acker, Haide, Wald? Offene Ansiedelung, Höhle, Pfahlbau? Befestigung?	Dolmen, Ganggrab, Riesenbett? Stein- oder Erdhügel? Flachgrab?	Leichenbeisetzung? (hockend, gestreckt od. Schädelgrab?) Partielle oder totale Verbrennung? Mit Beigabe von Tierknochen?	„Aus dem röm. Sandalenfunde; germanisch."	1963 vo/h. a, b, c, d, e, f, g a-g: Jan. 1985

1. Nummer.	2. Fundort.	3. Zeichnung.	4. Gegenstand, dessen Art, Form, Ornament und Erhaltungs-Zustand.	5. Material u. Farbe.
Laufende Nr. 2241. Acten-Nr. 1095.93. Inventar-Nr. II 72.94. Frühere Nr. 3622.	Ort: Mainz. Kreis: K.A. Mainz. Regierungsbezirk: Rheinhessen. Land: Grhz. Hessen.	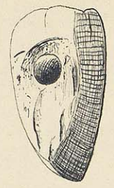	Schwarzer Steinhammer, zieml. plump, massiv vierkantig, auf der Ober- und Unterseite sowie am Bahnende wenig bearbeitet; gut erhalten.	Gestein: schwarz. (Flint:) Metall: Thon: Glas: Org. Subst.:
Laufende Nr. 2242. Acten-Nr. 1214.93. Inventar-Nr. I 23.94. Frühere Nr.	Ort: Castel. Kreis: K.A. Mainz. Regierungsbezirk: Rheinhessen. Land:		ab: 2 schmale dreikantige Bronze-Barren; gut erhalten.	Gestein: (Flint:) Metall: Bronze. Thon: Glas: Org. Subst.:
Laufende Nr. 2243. Acten-Nr. Inventar-Nr. Frühere Nr.	Ort: Schiltigheim. Kreis: Ldkr. Strassburg. Regierungsbezirk: Unterelsass. Land: Elsass.		Bronze-Celt mit aufrecht stehenden Schaftlappen; gut erhalten.	Gestein: (Flint:) Metall: Bronze. Thon: Glas: Org. Subst.:
Laufende Nr. 2244. Acten-Nr. 1266.93. Inventar-Nr. II 27.94. Frühere Nr. 3660.	Ort: Marlenheim. Kreis: Molsheim. Regierungsbezirk: Unterelsass. Land:		Bronze-Celt mit niedrigen, etwas nach innen gebogenen Schaftlappen und sehr kurzem Schneidetheil; gut erhalten.	Gestein: (Flint:) Metall: Bronze. Thon: Glas: Org. Subst.:
Laufende Nr. 2245. Acten-Nr. Inventar-Nr. Frühere Nr. 3659	Ort: Mainz. Kreis: K.A. Mainz. Regierungsbezirk: Rheinhessen. Land: Grhz. Hessen.		Bronze-Nadel mit einem zerbrochenen Ringe am oberen Ende und 2 darunter befindlichen ebensolchen gegenständigen Oesen. Das untere Ende ist abgebrochen.	Gestein: (Flint:) Metall: Bronze. Thon: Glas: Org. Subst.:
Laufende Nr. 2246. Acten-Nr. Inventar-Nr. Frühere Nr.	Ort: Mainz. Kreis: Regierungsbezirk: Land:		Eiserne Trense, stark verrostet. Die beiden Gebissstücke sind im spitzen Winkel aneinandergerostet und tragen an den Enden Fragmente von Ringen.	Gestein: (Flint:) Metall: Eisen. Thon: Glas: Org. Subst.:
Laufende Nr. 2247. Acten-Nr. 1401.93. Inventar-Nr. I 79.94. Frühere Nr. 3683.	Ort: Rottenburg. Kreis: Schwarzwaldkreis. Regierungsbezirk: Land: Württemberg.		Kurze Bronzenadel mit einfachem Knopf; gut erhalten.	Gestein: (Flint:) Metall: Bronze. Thon: Glas: Org. Subst.:

6. Maasse.	7. Zugehörige Funde.	8. Art der Fundstätte.		9. Bestattungsart.	10. Bemerkungen.	11. Vorbesitzer, Jahr und Art der Erwerbung.
Hhe.: 5 cm Lge.: 16 gr. Br.: 6,2 kl. Br.: o. Dm.: m. Dm.: u. Dm.: gr. Uf.:		See oder Moor? Acker, Haide, Wald? Offene Ansiedelung, Höhle, Pfahlbau? Befestigung?	Dolmen, Ganggrab, Riesenbett? Stein- oder Erdhügel? Flachgrab?	Leichenbeisetzung? (hockend, gestreckt od. Schädelgrab?) Partielle oder totale Verbrennung? Mit Beigabe von Tierknochen?	Am Rheinufer gef.	Hr. R. Forrer, Strassburg i.E. Ankauf. E.J. II 181.93.
Hhe.: Lge.: 14,3 gr. Br.: kl. Br.: o. Dm.: m. Dm.: u. Dm.: gr. Uf.:		See oder Moor? Acker, Haide, Wald? Offene Ansiedelung, Höhle, Pfahlbau? Befestigung?	Dolmen, Ganggrab, Riesenbett? Stein- oder Erdhügel? Flachgrab?	Leichenbeisetzung? (hockend, gestreckt od. Schädelgrab?) Partielle oder totale Verbrennung? Mit Beigabe von Tierknochen?	Desgl.	Dto. E.J. II 200.93.
Hhe.: Lge.: 13,2 gr. Br.: 4 kl. Br.: o. Dm.: m. Dm.: u. Dm.: gr. Uf.:		See oder Moor? Acker, Haide, Wald? Offene Ansiedelung, Höhle, Pfahlbau? Befestigung?	Dolmen, Ganggrab, Riesenbett? Stein- oder Erdhügel? Flachgrab?	Leichenbeisetzung? (hockend, gestreckt od. Schädelgrab?) Partielle oder totale Verbrennung? Mit Beigabe von Tierknochen?		
Hhe.: Lge.: 9 gr. Br.: 2,6 kl. Br.: o. Dm.: m. Dm.: u. Dm.: gr. Uf.:		See oder Moor? Acker, Haide, Wald? Offene Ansiedelung, Höhle, Pfahlbau? Befestigung?	Dolmen, Ganggrab, Riesenbett? Stein- oder Erdhügel? Flachgrab?	Leichenbeisetzung? (hockend, gestreckt od. Schädelgrab?) Partielle oder totale Verbrennung? Mit Beigabe von Tierknochen?		Dto. E.J. II 213.93.
Hhe.: Lge.: 11,6 gr. Br.: 4,2 kl. Br.: o. Dm.: m. Dm.: u. Dm.: gr. Uf.:		See oder Moor? Acker, Haide, Wald? Offene Ansiedelung, Höhle, Pfahlbau? Befestigung?	Dolmen, Ganggrab, Riesenbett? Stein- oder Erdhügel? Flachgrab?	Leichenbeisetzung? (hockend, gestreckt od. Schädelgrab?) Partielle oder totale Verbrennung? Mit Beigabe von Tierknochen?		
Hhe.: Lge.: gr. Br.: 13,5 kl. Br.: o. Dm.: m. Dm.: u. Dm.: gr. Uf.:		See oder Moor? Acker, Haide, Wald? Offene Ansiedelung, Höhle, Pfahlbau? Befestigung?	Dolmen, Ganggrab, Riesenbett? Stein- oder Erdhügel? Flachgrab?	Leichenbeisetzung? (hockend, gestreckt od. Schädelgrab?) Partielle oder totale Verbrennung? Mit Beigabe von Tierknochen?	Aus einem fränkischen Grabe bei Mainz.	Jan 1905 1370 Mk.
Hhe.: Lge.: 6,2 gr. Br.: kl. Br.: o. Dm.: m. Dm.: u. Dm.: gr. Uf.:		See oder Moor? Acker, Haide, Wald? Offene Ansiedelung, Höhle, Pfahlbau? Befestigung?	Dolmen, Ganggrab, Riesenbett? Stein- oder Erdhügel? Flachgrab?	Leichenbeisetzung? (hockend, gestreckt od. Schädelgrab?) Partielle oder totale Verbrennung? Mit Beigabe von Tierknochen?		Dto. E.J. II 233-34.93.

1. Nummer.	2. Fundort.	3. Zeichnung.	4. Gegenstand, dessen Art, Form, Ornament und Erhaltungs-Zustand.	5. Material u. Farbe.
Laufende Nr. 2248. Acten-Nr. 1401.93. Inventar-Nr. II 29.94. Frühere Nr. 3683.	Ort: Rottenburg. Kreis: Schwarzwaldkreis. Regierungsbezirk: Land: Württemberg.		4 offene Armringe, rund, aus dünnem Bronzedraht, unverziert; ziemlich stark oxydiert. Drei sind ziemlich gleich gross, Dm. ca. 7 cm, der vierte etwas kleiner, Dm. 6 cm	Gestein: (Flint:) Metall: Bronze. Thon: Glas: Org. Subst.:
Laufende Nr. 2249. Acten-Nr. Inventar-Nr. Frühere Nr. 3683.	Ort: Rottenburg. Kreis: Regierungsbezirk: Land:		Kleine, ziemlich kräftige Bronzespirale in 2 Windungen, an den Enden durch Einkerbungen verziert.	Gestein: (Flint:) Metall: Bronze. Thon: Glas: Org. Subst.:
Laufende Nr. 2250. Acten-Nr. Inventar-Nr. Frühere Nr. 3707.	Ort: Metz. Kreis: Metz. Regierungsbezirk: Lothringen. Land: Elsass-Lothr.		Bronze-Lanzenspitze mit unten defecter Schafttülle, die als Mittelgrat bis zur Spitze reicht, stumpf-vielkantig ist und 3 Nietlöcher hat.	Gestein: (Flint:) Metall: Bronze. Thon: Glas: Org. Subst.:
Laufende Nr. 2251. Acten-Nr. Inventar-Nr. Frühere Nr. 3685.	Ort: Metz. Kreis: Regierungsbezirk: Land:		Hohlcelt von schwarz patinierter Bronze mit kräftig abgesetztem Schneide-Teil und einer Öse am Oberteil, die senkrecht zu der Fläche der Schneide steht.	Gestein: (Flint:) Metall: Bronze. Thon: Glas: Org. Subst.:
Laufende Nr. 2252. Acten-Nr. Inventar-Nr. Frühere Nr. 3684.	Ort: Hagenau. Kreis: Hagenau. Regierungsbezirk: Unterelsass. Land: Elsass-Lothr.	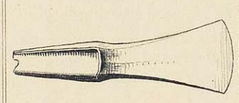	Bronzecelt mit vertiefter Schaftrinne auf beiden Seiten; ziemlich gut erhalten.	Gestein: (Flint:) Metall: Bronze. Thon: Glas: Org. Subst.:
Laufende Nr. 2253. Acten-Nr. Inventar-Nr. Frühere Nr. 3705.	Ort: Hagenau. Kreis: Regierungsbezirk: Land:	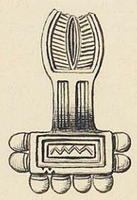	Bronze-Fibel, versilbert und teilw. vergoldet, oben defect, mit oblonger Fussplatte, an der 8 „Strahlen" sitzen, reich verziert. Der Dorn fehlt.	Gestein: (Flint:) Metall: Bronze. Thon: Glas: Org. Subst.:
Laufende Nr. 2254. Acten-Nr. Inventar-Nr. Frühere Nr. 3705.	Ort: Hagenau. Kreis: Regierungsbezirk: Land:	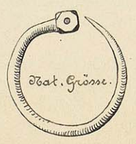	Silberner Ohrring, rund, mit kleinem, polyedrischem Knopfe an einem Ende und zugespitztem anderen Ende; gut erhalten.	Gestein: (Flint:) Metall: Silber. Thon: Glas: Org. Subst.:

6. Maasse.	7. Zugehörige Funde.	8. Art der Fundstätte.		9. Bestattungsart.	10. Bemerkungen.	11. Vorbesitzer, Jahr und Art der Erwerbung.
Hhe.: Lge.: gr. Br.: kl. Br.: o. Dm.: m. Dm.: u. Dm.: gr. Uf.:		See oder Moor? Acker, Haide, Wald? Offene Ansiedelung, Höhle, Pfahlbau? Befestigung?	Dolmen, Ganggrab, Riesenbett? Stein-oder Erdhügel? Flachgrab?	Leichenbeisetzung? (hockend, gestreckt od. Schädelgrab?) Partielle oder totale Verbrennung? Mit Beigabe von Tierknochen?		Forrer. E.D. II 233-34.93.
Hhe.: Lge.: gr. Br.: kl. Br.: o. Dm.: m. Dm.: 4,4 cm u. Dm.: gr. Uf.:		See oder Moor? Acker, Haide, Wald? Offene Ansiedelung, Höhle, Pfahlbau? Befestigung?	Dolmen, Ganggrab, Riesenbett? Stein-oder Erdhügel? Flachgrab?	Leichenbeisetzung? (hockend, gestreckt od. Schädelgrab?) Partielle oder totale Verbrennung? Mit Beigabe von Tierknochen?		
Hhe.: Lge.: 29,5 gr. Br.: 4,8 kl. Br.: o. Dm.: m. Dm.: u. Dm.: gr. Uf.:		See oder Moor? Acker, Haide, Wald? Offene Ansiedelung, Höhle, Pfahlbau? Befestigung?	Dolmen, Ganggrab, Riesenbett? Stein-oder Erdhügel? Flachgrab?	Leichenbeisetzung? (hockend, gestreckt od. Schädelgrab?) Partielle oder totale Verbrennung? Mit Beigabe von Tierknochen?	„Environ de Metz. Collection V. Simon".	
Hhe.: Lge.: 11,5 gr. Br.: 3,5 kl. Br.: o. Dm.: m. Dm.: u. Dm.: gr. Uf.:		See oder Moor? Acker, Haide, Wald? Offene Ansiedelung, Höhle, Pfahlbau? Befestigung?	Dolmen, Ganggrab, Riesenbett? Stein-oder Erdhügel? Flachgrab?	Leichenbeisetzung? (hockend, gestreckt od. Schädelgrab?) Partielle oder totale Verbrennung? Mit Beigabe von Tierknochen?	Desgl.	
Hhe.: Lge.: 17,6 gr. Br.: 5,3 kl. Br.: o. Dm.: m. Dm.: u. Dm.: gr. Uf.:		See oder Moor? Acker, Haide, Wald? Offene Ansiedelung, Höhle, Pfahlbau? Befestigung?	Dolmen, Ganggrab, Riesenbett? Stein-oder Erdhügel? Flachgrab?	Leichenbeisetzung? (hockend, gestreckt od. Schädelgrab?) Partielle oder totale Verbrennung? Mit Beigabe von Tierknochen?	„Aus dem Hagenauer Walde. Coll. Brion"	
Hhe.: Lge.: 6,3 gr. Br.: 4,4 kl. Br.: o. Dm.: m. Dm.: u. Dm.: gr. Uf.:	No. 2254-58.	See oder Moor? Acker, Haide, Wald? Offene Ansiedelung, Höhle, Pfahlbau? Befestigung?	Dolmen, Ganggrab, Riesenbett? Stein-oder Erdhügel? Flachgrab?	Leichenbeisetzung? (hockend, gestreckt od. Schädelgrab?) Partielle oder totale Verbrennung? Mit Beigabe von Tierknochen?	„Meroving. Grabfund aus dem Hagenauer Walde. Coll. Brion."	
Hhe.: Lge.: gr. Br.: 2,3 kl. Br.: o. Dm.: m. Dm.: u. Dm.: gr. Uf.:		See oder Moor? Acker, Haide, Wald? Offene Ansiedelung, Höhle, Pfahlbau? Befestigung?	Dolmen, Ganggrab, Riesenbett? Stein-oder Erdhügel? Flachgrab?	Leichenbeisetzung? (hockend, gestreckt od. Schädelgrab?) Partielle oder totale Verbrennung? Mit Beigabe von Tierknochen?		

1. Nummer.	2. Fundort.	3. Zeichnung.	4. Gegenstand, dessen Art, Form, Ornament und Erhaltungs-Zustand.	5. Material u. Farbe.
Laufende Nr. 2255. Acten-Nr. 1401.93. Inventar-Nr. I 79.94. Frühere Nr. 3705.	Ort: Hagenau. Kreis: Hagenau. Regierungsbezirk: Unterelsass. Land: Elsass-Lothr.	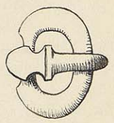 a.	a: Bronzeschnalle mit angewsteltem Dorn; gut erhalten. Gr. Br. 4,3 cm b: Aehnlicher Schnallenrahmen aus Silber. Hhe. 4 cm c: Schnallendorn aus versilb. Bronze, mit Augen verziert.	Gestein: (Flint:) Metall: Bronze. Silber. Thon: Glas: Org. Subst.:
Laufende Nr. 2256. Acten-Nr. Inventar-Nr. Frühere Nr. 3705.	Ort: Hagenau. Kreis: Regierungsbezirk: Land:	 1/1	Bronze-Münze mit einer Durchlochung; stark verwittert. Avers: Kopf mit Umschrift. Revers: 2 geflügelte Genien, die ein ovales Schild mit Inschrift halten. Umschrift.	Gestein: (Flint:) Metall: Bronze. Thon: Glas: Org. Subst.:
Laufende Nr. 2257. Acten-Nr. Inventar-Nr. Frühere Nr. 3705.	Ort: Hagenau. Kreis: Regierungsbezirk: Land:	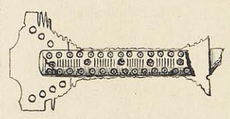	Fragment eines reich verzierten Knochenkammes mit 5 Eisennieten.	Gestein: (Flint:) Metall: Thon: Glas: Org. Subst.: Knochen.
Laufende Nr. 2258. Acten-Nr. Inventar-Nr. Frühere Nr. 3705.	Ort: Hagenau. Kreis: Regierungsbezirk: Land:		40 kleine Glas- oder Thonperlen, teils einfarbig roth, weiss u. blau, teils bunt mit Wellenbändern und geraden Streifen in Roth, Blau, Weiss, Gelb und Grün.	Gestein: (Flint:) Metall: Thon: Glas: roth u.s.w. Org. Subst.:
Laufende Nr. 2259. Acten-Nr. 1615.93. Inventar-Nr. I 83. 94. Frühere Nr. 3780.	Ort: Lindau. Kreis: Regierungsbezirk: Schwaben-Neubg. Land: Bayern.		Kurzes Bronzeschwert mit Griff, in einem Stücke gegossen. Die Verbreiterung zwischen Griff u. Klinge ist mit 6 Nietlöchern versehen, in deren einem noch ein Nietbolzen steckt. Gut erhalten.	Gestein: (Flint:) Metall: Bronze. Thon: Glas: Org. Subst.:
Laufende Nr. 2260. Acten-Nr. 178.94. Inventar-Nr. II 107.94. Frühere Nr. 3614.	Ort: Bingen. Kreis: Rheinhessen. Regierungsbezirk: Land: Grhz. Hessen.	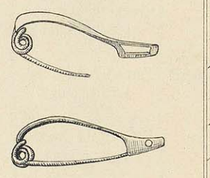	5 aus je einem Stücke gearbeitete Eisenfibeln einfacher Form mit durchbrochen gearbeiteter Fussplatte; z. T. stark verrostet u. beschädigt.	Gestein: (Flint:) Metall: Eisen. Thon: Glas: Org. Subst.:
Laufende Nr. 2261. Acten-Nr. Inventar-Nr. Frühere Nr. 3873.	Ort: Wangen. Kreis: Konstanz. Regierungsbezirk: Land: Baden.	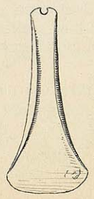	Bronzecelt mit ganz niedrigen Randleisten und einem rundlichen Einschnitt am Bahnende; gut erhalten.	Gestein: (Flint:) Metall: Bronze. Thon: Glas: Org. Subst.:

6. Maasse.	7. Zugehörige Funde.	8. Art der Fundstätte.		9. Bestattungsart.	10. Bemerkungen.	11. Vorbesitzer, Jahr und Art der Erwerbung.
Hhe.: Lge.: gr. Br.: kl. Br.: o. Dm.: m. Dm.: u. Dm.: gr. Uf.:		See oder Moor? Acker, Haide, Wald? Offene Ansiedelung, Höhle, Pfahlbau? Befestigung?	Dolmen, Ganggrab, Riesenbett? Stein- oder Erdhügel? Flachgrab?	Leichenbeisetzung? (hockend, gestreckt od. Schädelgrab?) Partielle oder totale Verbrennung? Mit Beigabe von Tierknochen?	s. Nro. II c. 2253.	Forrer. E.J. II 233-34.93.
Hhe.: Lge.: gr. Br.: 2 cm kl. Br.: o. Dm.: m. Dm.: u. Dm.: gr. Uf.:		See oder Moor? Acker, Haide, Wald? Offene Ansiedelung, Höhle, Pfahlbau? Befestigung?	Dolmen, Ganggrab, Riesenbett? Stein- oder Erdhügel? Flachgrab?	Leichenbeisetzung? (hockend, gestreckt od. Schädelgrab?) Partielle oder totale Verbrennung? Mit Beigabe von Tierknochen?		
Hhe.: Lge.: 8,7 gr. Br.: 4,3 kl. Br.: o. Dm.: m. Dm.: u. Dm.: gr. Uf.:		See oder Moor? Acker, Haide, Wald? Offene Ansiedelung, Höhle, Pfahlbau? Befestigung?	Dolmen, Ganggrab, Riesenbett? Stein- oder Erdhügel? Flachgrab?	Leichenbeisetzung? (hockend, gestreckt od. Schädelgrab?) Partielle oder totale Verbrennung? Mit Beigabe von Tierknochen?		
Hhe.: Lge.: gr. Br.: 1,2 kl. Br.: o. Dm.: m. Dm.: u. Dm.: gr. Uf.:		See oder Moor? Acker, Haide, Wald? Offene Ansiedelung, Höhle, Pfahlbau? Befestigung?	Dolmen, Ganggrab, Riesenbett? Stein- oder Erdhügel? Flachgrab?	Leichenbeisetzung? (hockend, gestreckt od. Schädelgrab?) Partielle oder totale Verbrennung? Mit Beigabe von Tierknochen?		
Hhe.: Lge.: 40,4 gr. Br.: 4,75 kl. Br.: o. Dm.: m. Dm.: u. Dm.: gr. Uf.:		See oder Moor? Acker, Haide, Wald? Offene Ansiedelung, Höhle, Pfahlbau? Befestigung?	Dolmen, Ganggrab, Riesenbett? Stein- oder Erdhügel? Flachgrab?	Leichenbeisetzung? (hockend, gestreckt od. Schädelgrab?) Partielle oder totale Verbrennung? Mit Beigabe von Tierknochen?		Forrer. Ankauf. E.J. II 271.93. 1864 vorh. Jan. 1585
Hhe.: Lge.: 6-9 gr. Br.: kl. Br.: o. Dm.: m. Dm.: u. Dm.: gr. Uf.:		See oder Moor? Acker, Haide, Wald? Offene Ansiedelung, Höhle, Pfahlbau? Befestigung?	Dolmen, Ganggrab, Riesenbett? Stein- oder Erdhügel? Flachgrab?	Leichenbeisetzung? (hockend, gestreckt od. Schädelgrab?) Partielle oder totale Verbrennung? Mit Beigabe von Tierknochen?	a-b = 15 cm vorh., Eisen-rost, 1 Platte	Forrer. Ankauf. Jan. 1585 mit 4 Teilen! 1884 vorh. E.J. II 24.1894.
Hhe.: Lge.: 16,3 gr. Br.: 6 kl. Br.: o. Dm.: m. Dm.: u. Dm.: gr. Uf.:		See oder Moor? Acker, Haide, Wald? Offene Ansiedelung, Höhle, Pfahlbau? Befestigung?	Dolmen, Ganggrab, Riesenbett? Stein- oder Erdhügel? Flachgrab?	Leichenbeisetzung? (hockend, gestreckt od. Schädelgrab?) Partielle oder totale Verbrennung? Mit Beigabe von Tierknochen?		

1. Nummer.	2. Fundort.	3. Zeichnung.	4. Gegenstand, dessen Art, Form, Ornament und Erhaltungs-Zustand.	5. Material u. Farbe.
Laufende Nr. 2262. Acten-Nr. 1171.93. Inventar-Nr. I 127.93. Frühere Nr.	Ort: Pfahlheim. Kreis: Oberamt Ellwangen. Regierungsbezirk: Jagstkreis. Land: Württemberg.	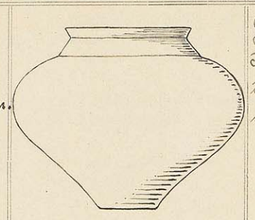	Grosses Thongefäss, auf dem Rande und Halse schwarz, darunter rot gefärbt; zusammengesetzt u. ergänzt.	Gestein: (Flint:) Metall: Thon: röthlich. Glas: Org. Subst.:
Laufende Nr. 2263. Acten-Nr. Inventar-Nr. Frühere Nr.	Ort: Pfahlheim. Kreis: Regierungsbezirk: Land:	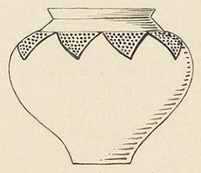 1/10	Grosses Thongefäss, an Rand und Hals schwarz gefärbt, darunter rot mit Ausnahme einer horiz. Reihe hellgelb gefärbter und mit Einstichen gefüllter Dreiecke; zusammengesetzt und ergänzt.	Gestein: (Flint:) Metall: Thon: rot etc. Glas: Org. Subst.:
Laufende Nr. 2264. Acten-Nr. Inventar-Nr. Frühere Nr.	Ort: Pfahlheim. Kreis: Regierungsbezirk: Land:	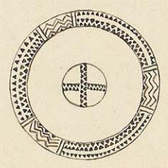	Thonschüssel, innen rot gefärbt und mit tief eingedrückten Verzierungen am Boden und am Rande versehen; zusammengesetzt und stark ergänzt.	Gestein: (Flint:) Metall: Thon: röthlich. Glas: Org. Subst.:
Laufende Nr. 2265. Acten-Nr. Inventar-Nr. Frühere Nr.	Ort: Pfahlheim. Kreis: Regierungsbezirk: Land:	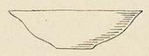 1/10	Desgl., nur kleiner, in Form u. Verzierung der vorigen gleich.	Gestein: (Flint:) Metall: Thon: röthlich. Glas: Org. Subst.:
Laufende Nr. 2266. Acten-Nr. Inventar-Nr. Frühere Nr.	Ort: Pfahlheim. Kreis: Regierungsbezirk: Land:		Thonschüssel von derselben Form und ähnlicher Verzierung wie die vorigen; zusammengesetzt und stark ergänzt.	Gestein: (Flint:) Metall: Thon: röthlich. Glas: Org. Subst.:
Laufende Nr. 2267. Acten-Nr. Inventar-Nr. Frühere Nr.	Ort: Pfahlheim. Kreis: Regierungsbezirk: Land:		Bruchstücke von Thonschüsseln derselben Art wie die vorigen.	Gestein: (Flint:) Metall: Thon: rot. Glas: Org. Subst.:
Laufende Nr. 2268. Acten-Nr. Inventar-Nr. Frühere Nr.	Ort: Pfahlheim. Kreis: Regierungsbezirk: Land:		Bruchstücke von Thongefässen ohne Verzierung.	Gestein: (Flint:) Metall: Thon: röthlich. Glas: Org. Subst.:

6. Maasse.	7. Zugehörige Funde.	8. Art der Fundstätte.		9. Bestattungsart.	10. Bemerkungen.	11. Vorbesitzer, Jahr und Art der Erwerbung.
Hhe.: 36,5 cm Lge.: gr. Br.: 47 kl. Br.: o. Dm.: 26 m. Dm.: u. Dm.: 11 gr. Uf.:		See oder Moor? Acker, Haide, Wald? Offene Ansiedelung, Höhle, Pfahlbau? Befestigung?	Dolmen, Ganggrab, Riesenbett? Stein- oder Erdhügel? Flachgrab?	Leichenbeisetzung? (hockend, gestreckt od. Schädelgrab?) Partielle oder totale Verbrennung? Mit Beigabe von Tierknochen?	Bericht fehlt. Aus einem Hügelgräberfelde. Vgl. Kat. Nr. II c. 2693 ff.	Dr. Th. Weigel, Berlin († 1894). Letzte Ausgrabung. E. J. II 205 u. 211. 93.
Hhe.: 30 Lge.: gr. Br.: 35 kl. Br.: o. Dm.: 21 m. Dm.: u. Dm.: 11 gr. Uf.:		See oder Moor? Acker, Haide, Wald? Offene Ansiedelung, Höhle, Pfahlbau? Befestigung?	Dolmen, Ganggrab, Riesenbett? Stein- oder Erdhügel? Flachgrab?	Leichenbeisetzung? (hockend, gestreckt od. Schädelgrab?) Partielle oder totale Verbrennung? Mit Beigabe von Tierknochen?	Berlin-West Schloss Charlottenhof (1587)	
Hhe.: 10 Lge.: gr. Br.: 29 kl. Br.: o. Dm.: 29 m. Dm.: u. Dm.: 9,5 gr. Uf.:		See oder Moor? Acker, Haide, Wald? Offene Ansiedelung, Höhle, Pfahlbau? Befestigung?	Dolmen, Ganggrab, Riesenbett? Stein- oder Erdhügel? Flachgrab?	Leichenbeisetzung? (hockend, gestreckt od. Schädelgrab?) Partielle oder totale Verbrennung? Mit Beigabe von Tierknochen?		
Hhe.: 7,5 Lge.: gr. Br.: 22,5 kl. Br.: o. Dm.: 22,5 m. Dm.: u. Dm.: 6,9 gr. Uf.:		See oder Moor? Acker, Haide, Wald? Offene Ansiedelung, Höhle, Pfahlbau? Befestigung?	Dolmen, Ganggrab, Riesenbett? Stein- oder Erdhügel? Flachgrab?	Leichenbeisetzung? (hockend, gestreckt od. Schädelgrab?) Partielle oder totale Verbrennung? Mit Beigabe von Tierknochen?		
Hhe.: 7 Lge.: gr. Br.: 20 kl. Br.: o. Dm.: 20 m. Dm.: u. Dm.: 6 gr. Uf.:		See oder Moor? Acker, Haide, Wald? Offene Ansiedelung, Höhle, Pfahlbau? Befestigung?	Dolmen, Ganggrab, Riesenbett? Stein- oder Erdhügel? Flachgrab?	Leichenbeisetzung? (hockend, gestreckt od. Schädelgrab?) Partielle oder totale Verbrennung? Mit Beigabe von Tierknochen?		1374 vrk.
Hhe.: Lge.: gr. Br.: kl. Br.: o. Dm.: m. Dm.: u. Dm.: gr. Uf.:		See oder Moor? Acker, Haide, Wald? Offene Ansiedelung, Höhle, Pfahlbau? Befestigung?	Dolmen, Ganggrab, Riesenbett? Stein- oder Erdhügel? Flachgrab?	Leichenbeisetzung? (hockend, gestreckt od. Schädelgrab?) Partielle oder totale Verbrennung? Mit Beigabe von Tierknochen?	ein Stück abgegeben an d. prähistor. Apparat der Universität Berlin. 2161. 7/11 95.	1372 vrk.
Hhe.: Lge.: gr. Br.: kl. Br.: o. Dm.: m. Dm.: u. Dm.: gr. Uf.:		See oder Moor? Acker, Haide, Wald? Offene Ansiedelung, Höhle, Pfahlbau? Befestigung?	Dolmen, Ganggrab, Riesenbett? Stein- oder Erdhügel? Flachgrab?	Leichenbeisetzung? (hockend, gestreckt od. Schädelgrab?) Partielle oder totale Verbrennung? Mit Beigabe von Tierknochen?		

1. Nummer.	2. Fundort.	3. Zeichnung.	4. Gegenstand, dessen Art, Form, Ornament und Erhaltungs-Zustand.	5. Material u. Farbe.
Laufende Nr. 2269. Acten-Nr. 1171.93. Inventar-Nr. I 177.93. Frühere Nr.	Ort: Pfahlheim. Kreis: Ob.-A. Ellwangen Regierungsbezirk: Jagstkreis. Land: Württemberg.		a: Kleines rotes Thongefäss mit kurzem, schwarz gefärbtem Halse und schwarzer Linien-Verzierung auf der Ausbauchung; zusammengesetzt u. ein wenig ergänzt. b: Schädelfragmente.	Gestein: (Flint:) Metall: Thon: rot. Glas: Org. Subst.: Knochen.
Laufende Nr. 2270. Acten-Nr. Inventar-Nr. Frühere Nr.	Ort: Pfahlheim. Kreis: Regierungsbezirk: Land:	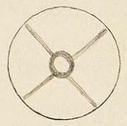	Thonteller einfachster Form, rot, innen mit einem centralen Ringe, von dem kreuzförmig 4 Strahlen nach dem Rande verlaufen, in schwarz verziert; zusammengesetzt und ergänzt.	Gestein: (Flint:) Metall: Thon: rot. Glas: Org. Subst.:
Laufende Nr. 2271. Acten-Nr. Inventar-Nr. Frühere Nr.	Ort: Pfahlheim. Kreis: Regierungsbezirk: Land:	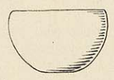	Dunkelbrauner kleiner Thonnapf, unverziert; zusammengesetzt u. ergänzt.	Gestein: (Flint:) Metall: Thon: braun. Glas: Org. Subst.:
Laufende Nr. 2272. Acten-Nr. Inventar-Nr. Frühere Nr.	Ort: Pfahlheim. Kreis: Regierungsbezirk: Land:		Einhenklige kleine braune Thontasse ohne Verzierung; zusammengesetzt und ein wenig ergänzt.	Gestein: (Flint:) Metall: Thon: braun. Glas: Org. Subst.:
Laufende Nr. 2273. Acten-Nr. Inventar-Nr. Frühere Nr.	Ort: Pfahlheim. Kreis: Regierungsbezirk: Land:		Schädelfragmente.	Gestein: (Flint:) Metall: Thon: Glas: Org. Subst.: Knochen.
Laufende Nr. 2274. Acten-Nr. Inventar-Nr. Frühere Nr.	Ort: Pfahlheim. Kreis: Regierungsbezirk: Land:	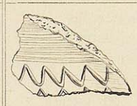 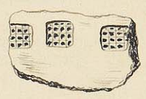	Eine Anzahl dickwandiger Thongefäss-Scherben, z. Teil Scheibenarbeit und mit Wellenfurchen sowie mit gitterartigen Einstempelungen verziert.	Gestein: (Flint:) Metall: Thon: rot. Glas: Org. Subst.:
Laufende Nr. 2275. Acten-Nr. Inventar-Nr. Frühere Nr. I.1.	Ort: Pfahlheim. Kreis: Regierungsbezirk: Land:		Ein Fragment eines grauen langfaserigen Steines, der offenbar als Schleifstein gedient hat.	Gestein: grau. (Flint:) Metall: Thon: Glas: Org. Subst.:

6. Maasse.	7. Zugehörige Funde.	8. Art der Fundstätte.		9. Bestattungsart.	10. Bemerkungen.	11. Vorbesitzer, Jahr und Art der Erwerbung.
Hhe.: 8 cm Lge.: gr. Br.: 11 kl. Br.: o. Dm.: 9 m. Dm.: u. Dm.: 2,9 gr. Uf.:		See oder Moor? Acker, Haide, Wald? Offene Ansiedelung, Höhle, Pfahlbau? Befestigung?	Dolmen, Ganggrab, Riesenbett? Stein- oder Erdhügel? Flachgrab?	Leichenbeisetzung? (hockend, gestreckt od. Schädelgrab?) Partielle oder totale Verbrennung? Mit Beigabe von Tierknochen?	Gefäss und Schädel-fragmente lagen zusammen, stammen also wohl aus einem Grabe.	Dr. M. Weigel. E.J. II 205 u. 211. 93.
Hhe.: 4 Lge.: gr. Br.: 16,5 kl. Br.: o. Dm.: 16,5 m. Dm.: u. Dm.: 3,9 gr. Uf.:		See oder Moor? Acker, Haide, Wald? Offene Ansiedelung, Höhle, Pfahlbau? Befestigung?	Dolmen, Ganggrab, Riesenbett? Stein- oder Erdhügel? Flachgrab?	Leichenbeisetzung? (hockend, gestreckt od. Schädelgrab?) Partielle oder totale Verbrennung? Mit Beigabe von Tierknochen?	Nro. 2270-2273 sind mit „I" bezeichnet, stammen also wohl aus demselben Hügelgrabe.	zerstreut 1572 cat,
Hhe.: 5,8 Lge.: gr. Br.: kl. Br.: o. Dm.: 9,6 m. Dm.: u. Dm.: gr. Uf.:		See oder Moor? Acker, Haide, Wald? Offene Ansiedelung, Höhle, Pfahlbau? Befestigung?	Dolmen, Ganggrab, Riesenbett? Stein- oder Erdhügel? Flachgrab?	Leichenbeisetzung? (hockend, gestreckt od. Schädelgrab?) Partielle oder totale Verbrennung? Mit Beigabe von Tierknochen?	s. oben	Rest 1572 cat,
Hhe.: 5,9 Lge.: gr. Br.: 10,2 kl. Br.: o. Dm.: 7,8 m. Dm.: u. Dm.: gr. Uf.:		See oder Moor? Acker, Haide, Wald? Offene Ansiedelung, Höhle, Pfahlbau? Befestigung?	Dolmen, Ganggrab, Riesenbett? Stein- oder Erdhügel? Flachgrab?	Leichenbeisetzung? (hockend, gestreckt od. Schädelgrab?) Partielle oder totale Verbrennung? Mit Beigabe von Tierknochen?	s. o.	1572 cat,
Hhe.: Lge.: gr. Br.: kl. Br.: o. Dm.: m. Dm.: u. Dm.: gr. Uf.:		See oder Moor? Acker, Haide, Wald? Offene Ansiedelung, Höhle, Pfahlbau? Befestigung?	Dolmen, Ganggrab, Riesenbett? Stein- oder Erdhügel? Flachgrab?	Leichenbeisetzung? (hockend, gestreckt od. Schädelgrab?) Partielle oder totale Verbrennung? Mit Beigabe von Tierknochen?	s. o.	
Hhe.: Lge.: gr. Br.: kl. Br.: o. Dm.: m. Dm.: u. Dm.: gr. Uf.:		See oder Moor? Acker, Haide, Wald? Offene Ansiedelung, Höhle, Pfahlbau? Befestigung?	Dolmen, Ganggrab, Riesenbett? Stein- oder Erdhügel? Flachgrab?	Leichenbeisetzung? (hockend, gestreckt od. Schädelgrab?) Partielle oder totale Verbrennung? Mit Beigabe von Tierknochen?	Bezeichnet mit „I. zerstreut." 2 Scherben abgegeben an d. prähistor. Apparat der Universität Berlin. Akt. 701/05	
Hhe.: 0,2 Lge.: 13 gr. Br.: 2 kl. Br.: o. Dm.: m. Dm.: u. Dm.: gr. Uf.:		See oder Moor? Acker, Haide, Wald? Offene Ansiedelung, Höhle, Pfahlbau? Befestigung?	Dolmen, Ganggrab, Riesenbett? Stein- oder Erdhügel? Flachgrab?	Leichenbeisetzung? (hockend, gestreckt od. Schädelgrab?) Partielle oder totale Verbrennung? Mit Beigabe von Tierknochen?	Nro. 2275-2284 ist mit „I.1." bezeichnet, also wohl ein Grabinventar. Dazu gehört noch Nro. 2345-2347.	

1. Nummer.	2. Fundort.	3. Zeichnung.	4. Gegenstand, dessen Art, Form, Ornament und Erhaltungs-Zustand.	5. Material u. Farbe.
Laufende Nr. 2276. Acten-Nr. 1171. 93. Inventar-Nr. II 177. 93. Frühere Nr. I.1.	Ort: Pfahlheim. Kreis: Ob.-A. Ellwangen Regierungsbezirk: Jagstkreis. Land: Württemberg.		Sehr defecter Knochenkamm mit eisernen Nieten, einreihig.	Gestein: (Flint:) Metall: Thon: Glas: Org. Subst.: Knochen
Laufende Nr. ~~2277.~~ Acten-Nr. Inventar-Nr. Frühere Nr. I.1.	Ort: Pfahlheim. Kreis: Regierungsbezirk: Land:		Eiserner Sporn, stark verrostet, mit Abdruck von Gewebe an einer Seite; repariert.	Gestein: (Flint:) Metall: Eisen. Thon: Glas: Org. Subst.:
Laufende Nr. 2278. Acten-Nr. Inventar-Nr. Frühere Nr. I.1.	Ort: Pfahlheim. Kreis: Regierungsbezirk: Land:		Klammer- oder Beschlagartiges Eisengerät, aus 2 Eisenplatten, die an beiden Enden durch je einen Niet-Bolzen verbunden sind. Dazwischen sind reichliche Holzreste.	Gestein: (Flint:) Metall: Eisen. Thon: Glas: Org. Subst.:
Laufende Nr. 2279. Acten-Nr. Inventar-Nr. Frühere Nr. I.1.	Ort: Pfahlheim. Kreis: Regierungsbezirk: Land:	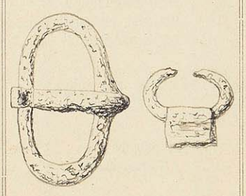	Eiserne Schnallen und Bruchstücke von eisern. Beschlägen; stark verrostet.	Gestein: (Flint:) Metall: Eisen. Thon: Glas: Org. Subst.:
Laufende Nr. 2280. Acten-Nr. Inventar-Nr. Frühere Nr. I.1.	Ort: Pfahlheim. Kreis: Regierungsbezirk: Land:		Eiserne Schnalle und Beschläge, teils viereckig, teils zungenförmig, mit Silber und gelbem Metall in verschiedener Art tauschiert; meist stark verrostet.	Gestein: (Flint:) Metall: Eisen. Thon: Glas: Org. Subst.:
Laufende Nr. 2281. Acten-Nr. Inventar-Nr. Frühere Nr. I.1.	Ort: Pfahlheim. Kreis: Regierungsbezirk: Land:		Doppelschneidiges eisernes Langschwert mit Griff u. breitem elliptischen Knauf, am Griffe Holzspuren; stark verrostet und repariert.	Gestein: (Flint:) Metall: Eisen. Thon: Glas: Org. Subst.:
Laufende Nr. 2282. Acten-Nr. Inventar-Nr. Frühere Nr. I.1.	Ort: Pfahlheim. Kreis: Regierungsbezirk: Land:	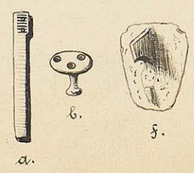	Ein Schwertscheidenbeschlag, 4 Knöpfe und ein Bronzegerät unbekannten Zwecks.	Gestein: (Flint:) Metall: Bronze. Thon: Glas: Org. Subst.:

6. Maasse.	7. Zugehörige Funde.	8. Art der Fundstätte.		9. Bestattungsart.	10. Bemerkungen.	11. Vorbesitzer, Jahr und Art der Erwerbung.
Hhe.: Lge.: 11,3 cm gr. Br.: kl. Br.: o. Dm.: m. Dm.: u. Dm.: gr. Uf.:		See oder Moor? Acker, Haide, Wald? Offene Ansiedelung, Höhle, Pfahlbau? Befestigung?	Dolmen, Ganggrab, Riesenbett? Stein- oder Erdhügel? Flachgrab?	Leichenbeisetzung? (hockend; gestreckt od. Schädelgrab?) Partielle oder totale Verbrennung? Mit Beigabe von Tierknochen?	s. oben	Dr. M. Weigel. Inv. 1385 1572 vork. E.J. II 205 u. 211. 93.
Hhe.: Lge.: 13 gr. Br.: 11 kl. Br.: o. Dm.: m. Dm.: u. Dm.: gr. Uf.:		See oder Moor? Acker, Haide, Wald? Offene Ansiedelung, Höhle, Pfahlbau? Befestigung?	Dolmen, Ganggrab, Riesenbett? Stein- oder Erdhügel? Flachgrab?	Leichenbeisetzung? (hockend, gestreckt od. Schädelgrab?) Partielle oder totale Verbrennung? Mit Beigabe von Tierknochen?	Ans Landhaus abgegeben. Akt. 532/06.	
Hhe.: 3 Lge.: 9,4 gr. Br.: 3 kl. Br.: o. Dm.: m. Dm.: u. Dm.: gr. Uf.:		See oder Moor? Acker, Haide, Wald? Offene Ansiedelung, Höhle, Pfahlbau? Befestigung?	Dolmen, Ganggrab, Riesenbett? Stein- oder Erdhügel? Flachgrab?	Leichenbeisetzung? (hockend, gestreckt od. Schädelgrab?) Partielle oder totale Verbrennung? Mit Beigabe von Tierknochen?		
Hhe.: Lge.: gr. Br.: 6,2 kl. Br.: o. Dm.: m. Dm.: u. Dm.: gr. Uf.:		See oder Moor? Acker, Haide, Wald? Offene Ansiedelung, Höhle, Pfahlbau? Befestigung?	Dolmen, Ganggrab, Riesenbett? Stein- oder Erdhügel? Flachgrab?	Leichenbeisetzung? (hockend, gestreckt od. Schädelgrab?) Partielle oder totale Verbrennung? Mit Beigabe von Tierknochen?		
Hhe.: Lge.: gr. Br.: 7,5 kl. Br.: o. Dm.: m. Dm.: u. Dm.: gr. Uf.:		See oder Moor? Acker, Haide, Wald? Offene Ansiedelung, Höhle, Pfahlbau? Befestigung?	Dolmen, Ganggrab, Riesenbett? Stein- oder Erdhügel? Flachgrab?	Leichenbeisetzung? (hockend, gestreckt od. Schädelgrab?) Partielle oder totale Verbrennung? Mit Beigabe von Tierknochen?		1963 vorh. die Schnalle fehlt, dazu noch Bronzeblech vorh. Inv. 1385
Hhe.: Lge.: 91. gr. Br.: 8,8 kl. Br.: o. Dm.: m. Dm.: u. Dm.: gr. Uf.:		See oder Moor? Acker, Haide, Wald? Offene Ansiedelung, Höhle, Pfahlbau? Befestigung?	Dolmen, Ganggrab, Riesenbett? Stein- oder Erdhügel? Flachgrab?	Leichenbeisetzung? (hockend, gestreckt od. Schädelgrab?) Partielle oder totale Verbrennung? Mit Beigabe von Tierknochen?		
Hhe.: Lge.: a = 5,5 gr. Br.: f = 2,1 kl. Br.: o. Dm.: m. Dm.: b = 1,6 u. Dm.: gr. Uf.:		See oder Moor? Acker, Haide, Wald? Offene Ansiedelung, Höhle, Pfahlbau? Befestigung?	Dolmen, Ganggrab, Riesenbett? Stein- oder Erdhügel? Flachgrab?	Leichenbeisetzung? (hockend, gestreckt od. Schädelgrab?) Partielle oder totale Verbrennung? Mit Beigabe von Tierknochen?		

1. Nummer.	2. Fundort.	3. Zeichnung.	4. Gegenstand, dessen Art, Form, Ornament und Erhaltungs-Zustand.	5. Material u. Farbe.	6. Maasse.	7. Zugehörige Funde.	8. Art der Fundstätte.		9. Bestattungsart.	10. Bemerkungen.	11. Vorbesitzer, Jahr und Art der Erwerbung.
Laufende Nr. **2283.** Acten-Nr. 1171.93. Inventar-Nr. I 177.93. Frühere Nr. I.1.	Ort: **Pfahlheim.** Kreis: **Ob.-A. Ellwangen** Regierungsbezirk: **Jagstkreis.** Land: **Württemberg.**	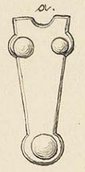 a.	ab: 2 in der Grösse ein wenig verschiedene Riemenbeschläge längl. Form von Bronze mit je 3 Nieten. (Bei dem kleineren Stücke fehlt ein Niet.) Lge. 5,4 u. 4,8 cm c: Kleiner zungenförmiger Bronze-Riemenbeschlag mit 2 Nietköpfen	Gestein: (Flint:) Metall: Bronze. Thon: Glas: Org. Subst.:	Hhe.: Lge.: gr. Br.: kl. Br.: o. Dm.: m. Dm.: u. Dm.: gr. Uf.:		See oder Moor? Acker, Haide, Wald? Offene Ansiedelung, Höhle, Pfahlbau? Befestigung?	Dolmen, Ganggrab, Riesenbett? Stein- oder Erdhügel? Flachgrab?	Leichenbeisetzung? (hockend, gestreckt od. Schädelgrab?) Partielle oder totale Verbrennung? Mit Beigabe von Tierknochen?	s. oben	Dr. M. Weigel. E.J. II 205 u. 211. 93.
Laufende Nr. **2284.** Acten-Nr. Inventar-Nr. Frühere Nr. I.1.	Ort: **Pfahlheim.** Kreis: Regierungsbezirk: Land:	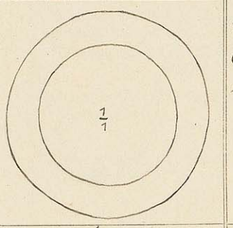 1/1	Bronzering von rundem Querschnitt, geschlossen; gut erhalten.	Gestein: (Flint:) Metall: Bronze. Thon: Glas: Org. Subst.:	Hhe.: Lge.: gr. Br.: 3,9 cm kl. Br.: o. Dm.: m. Dm.: u. Dm.: gr. Uf.:		See oder Moor? Acker, Haide, Wald? Offene Ansiedelung, Höhle, Pfahlbau? Befestigung?	Dolmen, Ganggrab, Riesenbett? Stein- oder Erdhügel? Flachgrab?	Leichenbeisetzung? (hockend, gestreckt od. Schädelgrab?) Partielle oder totale Verbrennung? Mit Beigabe von Tierknochen?		1963 vorh. Inv. 1985
Laufende Nr. **2285.** Acten-Nr. Inventar-Nr. Frühere Nr. I.2.	Ort: **Pfahlheim.** Kreis: Regierungsbezirk: Land:		Eis. Lanzenspitze mit Verzierungen in der Mitte, an der Spitze etwas Defect.	Gestein: (Flint:) Metall: Eisen. Thon: Glas: Org. Subst.:	Hhe.: Lge.: 39 gr. Br.: 3,85 kl. Br.: o. Dm.: m. Dm.: u. Dm.: gr. Uf.:		See oder Moor? Acker, Haide, Wald? Offene Ansiedelung, Höhle, Pfahlbau? Befestigung?	Dolmen, Ganggrab, Riesenbett? Stein- oder Erdhügel? Flachgrab?	Leichenbeisetzung? (hockend, gestreckt od. Schädelgrab?) Partielle oder totale Verbrennung? Mit Beigabe von Tierknochen?	Diese u. die folgende Nro. sind bezeichnet „I.2. Einzelfund".	1963 vorh. Inv. 1985
Laufende Nr. **2286.** Acten-Nr. Inventar-Nr. Frühere Nr. I.2.	Ort: **Pfahlheim.** Kreis: Regierungsbezirk: Land:	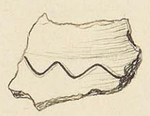	Kleine Anzahl von Thonscherben sehr verschiedener Art, z. T. aus terra sigillata angefertigt, z. T. mit Wellenlinien verziert, und ein grünlicher kleiner Glas-Scherben.	Gestein: (Flint:) Metall: Thon: rot. braun. gr. Glas: Org. Subst.:	Hhe.: Lge.: gr. Br.: kl. Br.: o. Dm.: m. Dm.: u. Dm.: gr. Uf.:		See oder Moor? Acker, Haide, Wald? Offene Ansiedelung, Höhle, Pfahlbau? Befestigung?	Dolmen, Ganggrab, Riesenbett? Stein- oder Erdhügel? Flachgrab?	Leichenbeisetzung? (hockend, gestreckt od. Schädelgrab?) Partielle oder totale Verbrennung? Mit Beigabe von Tierknochen?		
Laufende Nr. **2287.** Acten-Nr. a-b Inventar-Nr. Frühere Nr. I.3.	Ort: **Pfahlheim.** Kreis: Regierungsbezirk: Land:	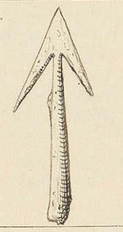	ab: 2 eiserne Pfeilspitzen mit langem Schaft und 2 langen Widerhaken; stark verrostet u. teilw. defect.	Gestein: (Flint:) Metall: Eisen. Thon: Glas: Org. Subst.:	Hhe.: Lge.: 9 u. 11 gr. Br.: kl. Br.: o. Dm.: m. Dm.: u. Dm.: gr. Uf.:		See oder Moor? Acker, Haide, Wald? Offene Ansiedelung, Höhle, Pfahlbau? Befestigung?	Dolmen, Ganggrab, Riesenbett? Stein- oder Erdhügel? Flachgrab?	Leichenbeisetzung? (hockend, gestreckt od. Schädelgrab?) Partielle oder totale Verbrennung? Mit Beigabe von Tierknochen?	Nro. 2287-2293 waren bezeichnet mit „I.3."	1963 vorh. Inv. 1985
Laufende Nr. **2288.** Acten-Nr. Inventar-Nr. Frühere Nr. I.3.	Ort: **Pfahlheim.** Kreis: Regierungsbezirk: Land:	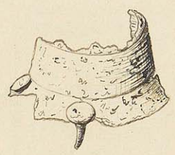	Bruchstück eines eisern. Schildknopfes mit eisernen Nieten.	Gestein: (Flint:) Metall: Eisen. Thon: Glas: Org. Subst.:	Hhe.: Lge.: gr. Br.: 15,5 kl. Br.: o. Dm.: m. Dm.: u. Dm.: gr. Uf.:		See oder Moor? Acker, Haide, Wald? Offene Ansiedelung, Höhle, Pfahlbau? Befestigung?	Dolmen, Ganggrab, Riesenbett? Stein- oder Erdhügel? Flachgrab?	Leichenbeisetzung? (hockend, gestreckt od. Schädelgrab?) Partielle oder totale Verbrennung? Mit Beigabe von Tierknochen?		
Laufende Nr. **2289.** Acten-Nr. Inventar-Nr. Frühere Nr. I.3.	Ort: **Pfahlheim.** Kreis: Regierungsbezirk: Land:		Bruchstücke von Eisen, darunter ein solches von einem Messer oder einer Scheere, von Beschlägen u. A.	Gestein: (Flint:) Metall: Eisen. Thon: Glas: Org. Subst.:	Hhe.: Lge.: 10 gr. Br.: kl. Br.: o. Dm.: m. Dm.: u. Dm.: gr. Uf.:		See oder Moor? Acker, Haide, Wald? Offene Ansiedelung, Höhle, Pfahlbau? Befestigung?	Dolmen, Ganggrab, Riesenbett? Stein- oder Erdhügel? Flachgrab?	Leichenbeisetzung? (hockend, gestreckt od. Schädelgrab?) Partielle oder totale Verbrennung? Mit Beigabe von Tierknochen?		

1. Nummer.	2. Fundort.	3. Zeichnung.	4. Gegenstand, dessen Art, Form, Ornament und Erhaltungs-Zustand.	5. Material u. Farbe.	6. Maasse.	7. Zugehörige Funde.	8. Art der Fundstätte.		9. Bestattungsart.	10. Bemerkungen.	11. Vorbesitzer, Jahr und Art der Erwerbung.
Laufende Nr. **2290.** Acten-Nr. 1171.93. Inventar-Nr. II 722.93. Frühere Nr. I.3.	Ort: Pfahlheim. Kreis: Ob.-A. Ellwangen. Regierungsbezirk: Jagstkreis. Land: Württemberg.	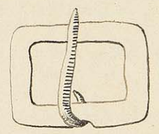 1/1	a: Einfache rechteckige Bronze-Schnalle mit Dorn. Gr. Br. 2,5 cm b: Eine Anzahl kleiner Bronzestifte mit Köpfen. Lge. 0,8 cm	Gestein: (Flint:) Metall: Bronze. Thon: Glas: Org. Subst.:	Hhe.: Lge.: gr. Br.: kl. Br.: o. Dm.: m. Dm.: u. Dm.: gr. Uf.:		See oder Moor? Acker, Haide, Wald? Offene Ansiedelung, Höhle, Pfahlbau? Befestigung?	Dolmen, Ganggrab, Riesenbett? Stein- oder Erdhügel? Flachgrab?	Leichenbeisetzung? (hockend, gestreckt od. Schädelgrab?) Partielle oder totale Verbrennung? Mit Beigabe von Tierknochen?	s. oben	Dr. M. Weigel. E.J. II 205 u. 211.93.
Laufende Nr. **2291.** Acten-Nr. Inventar-Nr. Frühere Nr. I.3.	Ort: Pfahlheim. Kreis: Regierungsbezirk: Land:	 1/1	Kleine Bronzeperle.	Gestein: (Flint:) Metall: Bronze. Thon: Glas: Org. Subst.:	Hhe.: 1 cm Lge.: gr. Br.: 1,5 kl. Br.: o. Dm.: m. Dm.: u. Dm.: gr. Uf.:		See oder Moor? Acker, Haide, Wald? Offene Ansiedelung, Höhle, Pfahlbau? Befestigung?	Dolmen, Ganggrab, Riesenbett? Stein- oder Erdhügel? Flachgrab?	Leichenbeisetzung? (hockend, gestreckt od. Schädelgrab?) Partielle oder totale Verbrennung? Mit Beigabe von Tierknochen?		
Laufende Nr. **2292.** Acten-Nr. Inventar-Nr. Frühere Nr. I.3.	Ort: Pfahlheim. Kreis: Regierungsbezirk: Land:	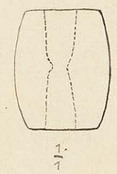 1/1	Grosse weissliche Achatperle mit einer in der Mitte verengten Durchbohrung; gut erhalten.	Gestein: Achat. (Flint:) Metall: Thon: Glas: Org. Subst.:	Hhe.: 2,35 Lge.: gr. Br.: 2 kl. Br.: o. Dm.: m. Dm.: u. Dm.: gr. Uf.:		See oder Moor? Acker, Haide, Wald? Offene Ansiedelung, Höhle, Pfahlbau? Befestigung?	Dolmen, Ganggrab, Riesenbett? Stein- oder Erdhügel? Flachgrab?	Leichenbeisetzung? (hockend, gestreckt od. Schädelgrab?) Partielle oder totale Verbrennung? Mit Beigabe von Tierknochen?		
Laufende Nr. **2293.** Acten-Nr. Inventar-Nr. Frühere Nr. I.3.	Ort: Pfahlheim. Kreis: Regierungsbezirk: Land:	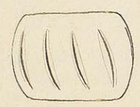 1/1	abc: 3 gerippte Perlen, die grösste aus grünlichem Glase, die beiden anderen aus blaugrünem, glasiertem Thon oder Glasschlacke.	Gestein: (Flint:) Metall: Thon: Glas: grünl. Org. Subst.:	Hhe.: Lge.: gr. Br.: 2,5 kl. Br.: o. Dm.: m. Dm.: u. Dm.: gr. Uf.:		See oder Moor? Acker, Haide, Wald? Offene Ansiedelung, Höhle, Pfahlbau? Befestigung?	Dolmen, Ganggrab, Riesenbett? Stein- oder Erdhügel? Flachgrab?	Leichenbeisetzung? (hockend, gestreckt od. Schädelgrab?) Partielle oder totale Verbrennung? Mit Beigabe von Tierknochen?		
Laufende Nr. **2294.** Acten-Nr. Inventar-Nr. Frühere Nr. I.1.	Ort: Pfahlheim. Kreis: Regierungsbezirk: Land:		Eiserne Lanzenspitze, lang u. schmal, mit 2 leichten Mittelrippchen verziert; zieml. gut erhalten.	Gestein: (Flint:) Metall: Eisen. Thon: Glas: Org. Subst.:	Hhe.: Lge.: 44 gr. Br.: 3,8 kl. Br.: o. Dm.: m. Dm.: u. Dm.: gr. Uf.:		See oder Moor? Acker, Haide, Wald? Offene Ansiedelung, Höhle, Pfahlbau? Befestigung?	Dolmen, Ganggrab, Riesenbett? Stein- oder Erdhügel? Flachgrab?	Leichenbeisetzung? (hockend, gestreckt od. Schädelgrab?) Partielle oder totale Verbrennung? Mit Beigabe von Tierknochen?	Nro. 2294 - 2298 waren mit „I.1." bezeichnet.	1963 verh. Inv. 1985
Laufende Nr. **2295.** Acten-Nr. Inventar-Nr. Frühere Nr. I.1.	Ort: Pfahlheim. Kreis: Regierungsbezirk: Land:		Eis. Lanzenspitze mit annähernd rhomboidalem Blatt u. langer Tülle, in der noch Holzreste stecken; zieml. gut erhalten.	Gestein: (Flint:) Metall: Eisen. Thon: Glas: Org. Subst.:	Hhe.: Lge.: 34,5 gr. Br.: 5 kl. Br.: o. Dm.: m. Dm.: u. Dm.: gr. Uf.:		See oder Moor? Acker, Haide, Wald? Offene Ansiedelung, Höhle, Pfahlbau? Befestigung?	Dolmen, Ganggrab, Riesenbett? Stein- oder Erdhügel? Flachgrab?	Leichenbeisetzung? (hockend, gestreckt od. Schädelgrab?) Partielle oder totale Verbrennung? Mit Beigabe von Tierknochen?		1963 verh. Inv. 1985
Laufende Nr. **2296.** Acten-Nr. Inventar-Nr. Frühere Nr. II.1.	Ort: Pfahlheim. Kreis: Regierungsbezirk: Land:		Eisernes Beschlagstück (?) von leistenartiger Form, stark verrostet.	Gestein: (Flint:) Metall: Eisen. Thon: Glas: Org. Subst.:	Hhe.: Lge.: 13,6 gr. Br.: 1,8 kl. Br.: o. Dm.: m. Dm.: u. Dm.: gr. Uf.:		See oder Moor? Acker, Haide, Wald? Offene Ansiedelung, Höhle, Pfahlbau? Befestigung?	Dolmen, Ganggrab, Riesenbett? Stein- oder Erdhügel? Flachgrab?	Leichenbeisetzung? (hockend, gestreckt od. Schädelgrab?) Partielle oder totale Verbrennung? Mit Beigabe von Tierknochen?		Inv. 1980

1. Nummer.	2. Fundort.	3. Zeichnung.	4. Gegenstand, dessen Art, Form, Ornament und Erhaltungs-Zustand.	5. Material u. Farbe.
Laufende Nr. 2297. Acten-Nr. 1171.93. Inventar-Nr. I 777.93. Frühere Nr. II.1.	Ort: Pfahlheim. Kreis: Ob:A. Ellwangen Regierungsbezirk: Jagstkreis. Land: Württemberg.		Eiserner Schildbuckel, hutförmig, mit defectem Rande.	Gestein: (Flint:) Metall: Eisen. Thon: Glas: Org. Subst.:
Laufende Nr. 2298. Acten-Nr. Inventar-Nr. Frühere Nr. II.1.	Ort: Pfahlheim. Kreis: Regierungsbezirk: Land:		Einreihiger Knochenkamm mit eisernen Nieten, stark beschädigt und defect.	Gestein: (Flint:) Metall: Thon: Glas: Org. Subst.: Knochen.
Laufende Nr. 2299. Acten-Nr. Inventar-Nr. Frühere Nr. II.2.	Ort: Pfahlheim. Kreis: Regierungsbezirk: Land:		Graue Thonflasche, auf dem Oberteil der Ausbauchung mit mehreren horizontalen Reihen kleiner rechteckiger Einstempelungen verziert; zusammengesetzt u. etwas ergänzt.	Gestein: (Flint:) Metall: Thon: grau. Glas: Org. Subst.:
Laufende Nr. 2300. Acten-Nr. Inventar-Nr. Frühere Nr. II.2.	Ort: Pfahlheim. Kreis: Regierungsbezirk: Land:		Kettengehänge aus Bronze, bestehend aus 3 Kettenreihen, einem agraffenartigen Abschlussstück, einem runden, durchbrochen gearbeiteten, 4 Männchen mit verschlungenen Armen darstellenden Mittelzierrat und 2 kurzen losen Kettchen mit Eisenresten an den Enden.	Gestein: (Flint:) Metall: Bronze. Thon: Glas: Org. Subst.:
Laufende Nr. 2301. Acten-Nr. Inventar-Nr. Frühere Nr. II.2.	Ort: Pfahlheim. Kreis: Regierungsbezirk: Land:	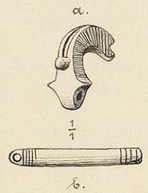	a: Hakenförmiges kleines Bronzestück, vielleicht zu obigem Kettenschmuck gehörig. Gr. Br. 1,8 cm b-d: 3 stäbchenförmige kleine Bronzeanhänger mit je einer Oese an einem Ende.	Gestein: (Flint:) Metall: Bronze. Thon: Glas: Org. Subst.:
Laufende Nr. 2302. Acten-Nr. Inventar-Nr. Frühere Nr. II.2.	Ort: Pfahlheim. Kreis: Regierungsbezirk: Land:	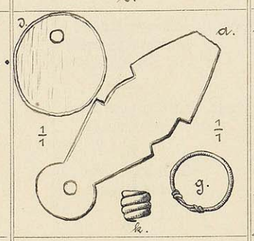	a-b: 2 gleiche Bronzebeschläge. c: Kleinere Riemenzunge von Bronze, fein ornamentiert. Lge. 3,2 cm d: Ovale, durchlochte Bronzescheibe. e-f: 2 Fragmente von Bronzeblech. Gr. Br. 1,5 cm g-i: 2 kleine Bronzeringelchen u. 1 Fragment eines solchen. k: Kleine Spiralenperle aus grau. Metall.	Gestein: (Flint:) Metall: Bronze. Thon: Glas: Org. Subst.:
Laufende Nr. 2303. Acten-Nr. Inventar-Nr. Frühere Nr. II.2.	Ort: Pfahlheim. Kreis: Regierungsbezirk: Land:	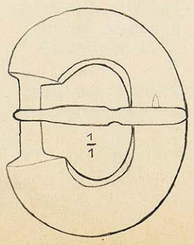	Ausserordentlich massiver silberner Schnallenrahmen und zugehöriger Dünner Bronzedorn. Die Spuren des Gebrauchs sind ausserordentlich deutlich.	Gestein: (Flint:) Metall: Silber. Bronz. Thon: Glas: Org. Subst.:

6. Maasse.	7. Zugehörige Funde.	8. Art der Fundstätte.		9. Bestattungsart.	10. Bemerkungen.	11. Vorbesitzer, Jahr und Art der Erwerbung.
Hhe.: 8 cm Lge.: gr. Br.: 15,5 kl. Br.: o. Dm.: m. Dm.: u. Dm.: gr. Uf.:		See oder Moor? Acker, Haide, Wald? Offene Ansiedelung, Höhle, Pfahlbau? Befestigung?	Dolmen, Ganggrab, Riesenbett? Stein-oder Erdhügel? Flachgrab?	Leichenbeisetzung? (hockend, gestreckt od. Schädelgrab?) Partielle oder totale Verbrennung? Mit Beigabe von Tierknochen?	s. oben. Lag in der Mitte des Skelets auf der rechten Seite.	Dr. M. Weigel. E.B. II 205 u. 211.93.
Hhe.: Lge.: 18 gr. Br.: 4,1 kl. Br.: o. Dm.: m. Dm.: u. Dm.: gr. Uf.:		See oder Moor? Acker, Haide, Wald? Offene Ansiedelung, Höhle, Pfahlbau? Befestigung?	Dolmen, Ganggrab, Riesenbett? Stein-oder Erdhügel? Flachgrab?	Leichenbeisetzung? (hockend, gestreckt od. Schädelgrab?) Partielle oder totale Verbrennung? Mit Beigabe von Tierknochen?		
Hhe.: 23,5 Lge.: gr. Br.: 16,2 kl. Br.: o. Dm.: 5,7 m. Dm.: u. Dm.: 8,5 gr. Uf.:		See oder Moor? Acker, Haide, Wald? Offene Ansiedelung, Höhle, Pfahlbau? Befestigung?	Dolmen, Ganggrab, Riesenbett? Stein-oder Erdhügel? Flachgrab?	Leichenbeisetzung? (hockend, gestreckt od. Schädelgrab?) Partielle oder totale Verbrennung? Mit Beigabe von Tierknochen?	Nro. 2299-2308 waren mit „II.2." bezeichnet. Frauengrab.	
Hhe.: Lge. 52,5 gr. Br.: kl. Br.: o. Dm.: m. Dm.: u. Dm.: gr. Uf.:		See oder Moor? Acker, Haide, Wald? Offene Ansiedelung, Höhle, Pfahlbau? Befestigung?	Dolmen, Ganggrab, Riesenbett? Stein-oder Erdhügel? Flachgrab?	Leichenbeisetzung? (hockend, gestreckt od. Schädelgrab?) Partielle oder totale Verbrennung? Mit Beigabe von Tierknochen?		
Hhe.: Lge.: gr. Br.: kl. Br.: o. Dm.: m. Dm.: u. Dm.: gr. Uf.:		See oder Moor? Acker, Haide, Wald? Offene Ansiedelung, Höhle, Pfahlbau? Befestigung?	Dolmen, Ganggrab, Riesenbett? Stein-oder Erdhügel? Flachgrab?	Leichenbeisetzung? (hockend, gestreckt od. Schädelgrab?) Partielle oder totale Verbrennung? Mit Beigabe von Tierknochen?		a-d 1870 ank. Inv. 1585
Hhe.: Lge.: gr. Br.: kl. Br.: o. Dm.: m. Dm.: u. Dm.: gr. Uf.:		See oder Moor? Acker, Haide, Wald? Offene Ansiedelung, Höhle, Pfahlbau? Befestigung?	Dolmen, Ganggrab, Riesenbett? Stein-oder Erdhügel? Flachgrab?	Leichenbeisetzung? (hockend, gestreckt od. Schädelgrab?) Partielle oder totale Verbrennung? Mit Beigabe von Tierknochen?	g-k- 1872 ank,	Inv. 1585 e-f 1870 ank.
Hhe.: Lge.: gr. Br.: 4,3 kl. Br.: o. Dm.: m. Dm.: u. Dm.: gr. Uf.:		See oder Moor? Acker, Haide, Wald? Offene Ansiedelung, Höhle, Pfahlbau? Befestigung?.	Dolmen, Ganggrab, Riesenbett? Stein-oder Erdhügel? Flachgrab?	Leichenbeisetzung? (hockend, gestreckt od. Schädelgrab?) Partielle oder totale Verbrennung? Mit Beigabe von Tierknochen?		

1. Nummer.	2. Fundort.	3. Zeichnung.	4. Gegenstand, dessen Art, Form, Ornament und Erhaltungs-Zustand.	5. Material u. Farbe.
Laufende Nr. **2304.** Acten-Nr. 1171. 93. Inventar-Nr. II 177. 93. Frühere Nr. II. 2.	Ort: Pfahlheim. Kreis: O.-A. Ellwangen. Regierungsbezirk: Jagstkreis. Land: Württemberg.		Flacher Bronzering mit darin liegender Zierscheibe aus Bronze. In der Mitte der letzteren ein Kreuz, ringsherum 8 phantastische Thierköpfe mit aufgesperrtem Rachen. Der Ring ist einmal, die Scheibe mehrfach durchgebrochen.	Gestein: (Flint:) Metall: Bronze. Thon: Glas: Org. Subst.:
Laufende Nr. **2305.** Acten-Nr. Inventar-Nr. Frühere Nr. I. 2.	Ort: Pfahlheim. Kreis: Regierungsbezirk: Land:		Eisenfragmente, meist nagelförmig; darunter ein beschlagartiges Stück, vielleicht Gürtelhaken. Letzteres hat eine Länge von 4,5 cm	Gestein: (Flint:) Metall: Eisen. Thon: Glas: Org. Subst.:
Laufende Nr. **2306.** Acten-Nr. Inventar-Nr. Frühere Nr. II. 2.	Ort: Pfahlheim. Kreis: Regierungsbezirk: Land:	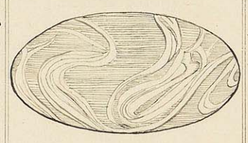 1/1	Grosse grüne Glasperle mit wolkig weissen Bändern; zersprungen.	Gestein: (Flint:) Metall: Thon: Glas: hellgrün. Org. Subst.:
Laufende Nr. **2307.** Acten-Nr. Inventar-Nr. Frühere Nr. II. 2.	Ort: Pfahlheim. Kreis: Regierungsbezirk: Land:	 a. 1/1	abc: 3 grössere Glasperlen, schwarz, braun u. grün, mit Zickzackbändern etc. farbig verziert. de: 2 ziemlich grosse weissliche Achatperlen. fg: 2 Bernsteinperlen.	Gestein: Achat. (Flint:) Metall: Thon: Glas: bunt. Org. Subst.: Bernstein.
Laufende Nr. **2308.** Acten-Nr. Inventar-Nr. Frühere Nr. II. 2.	Ort: Pfahlheim. Kreis: Regierungsbezirk: Land:		Eine grosse Anzahl grösserer u. kleinerer Glasperlen, teils bunt-, teils einfarbig, von verschiedenen Formen.	Gestein: (Flint:) Metall: Thon: Glas: bunt. Org. Subst.:
Laufende Nr. **2309.** Acten-Nr. Inventar-Nr. Frühere Nr. III. 1.	Ort: Pfahlheim. Kreis: Regierungsbezirk: Land:	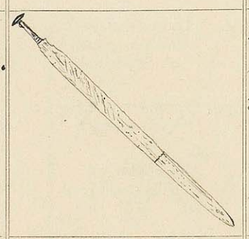	Zweischneidiges eis. Langschwert mit Griffzunge und Knauf v. Eisen, stark verrostet, zerbrochen und mit reichlichen Resten der Holzscheide versehen.	Gestein: (Flint:) Metall: Eisen. Thon: Glas: Org. Subst.:
Laufende Nr. **2310.** Acten-Nr. Inventar-Nr. Frühere Nr. III. 1.	Ort: Pfahlheim. Kreis: Regierungsbezirk: Land:	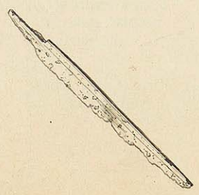	Einschneidiges Kurzschwert, verbogen und an der Spitze defect, mit breiter Griffzunge, die mit Holz bekleidet war, und Blutrinnen.	Gestein: (Flint:) Metall: Eisen. Thon: Glas: Org. Subst.:

6. Maasse.	7. Zugehörige Funde.	8. Art der Fundstätte.		9. Bestattungsart.	10. Bemerkungen.	11. Vorbesitzer, Jahr und Art der Erwerbung.
Hhe.: Lge.: gr. Br.: 10,8 cm kl. Br.: o. Dm.: m. Dm.: u. Dm.: gr. Uf.:		See oder Moor? Acker, Haide, Wald? Offene Ansiedelung, Höhle, Pfahlbau? Befestigung?	Dolmen, Ganggrab, Riesenbett? Stein- oder Erdhügel? Flachgrab?	Leichenbeisetzung? (hockend, gestreckt od. Schädelgrab?) Partielle oder totale Verbrennung? Mit Beigabe von Tierknochen?	s. oben	Dr. Th. Weigel. K.J. II 205 u. 211. 93.
Hhe.: Lge.: gr. Br.: kl. Br.: o. Dm.: m. Dm.: u. Dm.: gr. Uf.:		See oder Moor? Acker, Haide, Wald? Offene Ansiedelung, Höhle, Pfahlbau? Befestigung?	Dolmen, Ganggrab, Riesenbett? Stein- oder Erdhügel? Flachgrab?	Leichenbeisetzung? (hockend, gestreckt od. Schädelgrab?) Partielle oder totale Verbrennung? Mit Beigabe von Tierknochen?		
Hhe.: Lge.: gr. Br.: 4,2 kl. Br.: o. Dm.: m. Dm.: u. Dm.: gr. Uf.:		See oder Moor? Acker, Haide, Wald? Offene Ansiedelung, Höhle, Pfahlbau? Befestigung?	Dolmen, Ganggrab, Riesenbett? Stein- oder Erdhügel? Flachgrab?	Leichenbeisetzung? (hockend, gestreckt od. Schädelgrab?) Partielle oder totale Verbrennung? Mit Beigabe von Tierknochen?		
Hhe.: Lge.: gr. Br.: kl. Br.: o. Dm.: m. Dm.: u. Dm.: gr. Uf.:		See oder Moor? Acker, Haide, Wald? Offene Ansiedelung, Höhle, Pfahlbau? Befestigung?	Dolmen, Ganggrab, Riesenbett? Stein- oder Erdhügel? Flachgrab?	Leichenbeisetzung? (hockend, gestreckt od. Schädelgrab?) Partielle oder totale Verbrennung? Mit Beigabe von Tierknochen?		1963 vorh. a.) +9 Fragmente a, b. Inv. 1585
Hhe.: Lge.: gr. Br.: 1,5 kl. Br.: o. Dm.: m. Dm.: u. Dm.: gr. Uf.:		See oder Moor? Acker, Haide, Wald? Offene Ansiedelung, Höhle, Pfahlbau? Befestigung?	Dolmen, Ganggrab, Riesenbett? Stein- oder Erdhügel? Flachgrab?	Leichenbeisetzung? (hockend, gestreckt od. Schädelgrab?) Partielle oder totale Verbrennung? Mit Beigabe von Tierknochen?		
Hhe.: Lge.: 86,2 gr. Br.: 5,25 kl. Br.: o. Dm.: m. Dm.: u. Dm.: gr. Uf.:		See oder Moor? Acker, Haide, Wald? Offene Ansiedelung, Höhle, Pfahlbau? Befestigung?	Dolmen, Ganggrab, Riesenbett? Stein- oder Erdhügel? Flachgrab?	Leichenbeisetzung? (hockend, gestreckt od. Schädelgrab?) Partielle oder totale Verbrennung? Mit Beigabe von Tierknochen?	Nro. 2309 - 2333 waren mit „III. 1." bezeichnet. Reitergrab. Wahrscheinlich bis 2334	Inv. 1585 (Fragm.)
Hhe.: Lge.: 48,4 gr. Br.: 4,8 kl. Br.: o. Dm.: m. Dm.: u. Dm.: gr. Uf.:		See oder Moor? Acker, Haide, Wald? Offene Ansiedelung, Höhle, Pfahlbau? Befestigung?	Dolmen, Ganggrab, Riesenbett? Stein- oder Erdhügel? Flachgrab?	Leichenbeisetzung? (hockend, gestreckt od. Schädelgrab?) Partielle oder totale Verbrennung? Mit Beigabe von Tierknochen?		Inv. 1585 ? 1572 vom 1

1. Nummer.	2. Fundort.	3. Zeichnung.	4. Gegenstand, dessen Art, Form, Ornament und Erhaltungs-Zustand.	5. Material u. Farbe.
Laufende Nr. **2311.** Acten-Nr. 1171.93. Inventar-Nr. I 177.93. Frühere Nr. III.1.	Ort: Pfahlheim. Kreis: Ob.-A. Ellwangen. Regierungsbezirk: Jagstkreis. Land: Württemberg.		Eis. Schildbuckel mit eis. Nieten; sehr beschädigt.	Gestein: (Flint:) Metall: Eisen. Thon: Glas: Org. Subst.:
Laufende Nr. **2312.** Acten-Nr. Inventar-Nr. Frühere Nr. III.1.	Ort: Pfahlheim. Kreis: Regierungsbezirk: Land:	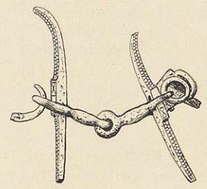	Eis. Trense mit goldtauschierten Stangen; an den Enden der Trense Ringe u. Schnallen für die Zügel; zieml. gut erhalten.	Gestein: (Flint:) Metall: Eisen. Thon: Glas: Org. Subst.:
Laufende Nr. **2313.** Acten-Nr. Inventar-Nr. Frühere Nr. III.1.	Ort: Pfahlheim. Kreis: Regierungsbezirk: Land:	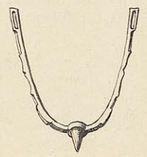	ab: Ein Paar Bronzesporen mit Dorn, langen profilierten Bügeln und gebohrten Riemenöffnungen; gut erhalten.	Gestein: (Flint:) Metall: Bronze. Thon: Glas: Org. Subst.:
Laufende Nr. **2314.** Acten-Nr. Inventar-Nr. Frühere Nr. III.1.	Ort: Pfahlheim. Kreis: Regierungsbezirk: Land:	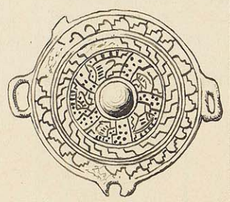	Runde eiserne Zierscheibe mit reicher Silbertauschierung, einem vergoldeten Knopfe in der Mitte und 3 Oesen am Rande; zieml. gut erhalten.	Gestein: (Flint:) Metall: Eisen. Thon: Glas: Org. Subst.:
Laufende Nr. **2315.** Acten-Nr. Inventar-Nr. Frühere Nr. III.1.	Ort: Pfahlheim. Kreis: Regierungsbezirk: Land:	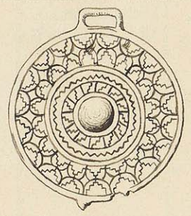	ab: Ein Paar in gleicher Weise mit Silber tauschierte eiserne Zierscheiben, rund, mit einem vergoldeten Knopfe in der Mitte und je 2, z. T. Defecten, Oesen am Rande; zieml. gut erhalten.	Gestein: (Flint:) Metall: Eisen. Thon: Glas: Org. Subst.:
Laufende Nr. **2316.** Acten-Nr. Inventar-Nr. Frühere Nr. III.1.	Ort: Pfahlheim. Kreis: Regierungsbezirk: Land:		ab: Ein Paar kleinere runde Zierscheiben von Eisen, mit Silbertauschierung in gleicher Weise verziert; zieml. gut erhalten. In der Zeichnung ist das Silber schwarz, das Eisen weiss.	Gestein: (Flint:) Metall: Eisen. Thon: Glas: Org. Subst.:
Laufende Nr. **2317.** Acten-Nr. Inventar-Nr. Frühere Nr. III.1.	Ort: Pfahlheim. Kreis: Regierungsbezirk: Land:		ab: Desgl.	Gestein: (Flint:) Metall: Eisen. Thon: Glas: Org. Subst.:

6. Maasse.	7. Zugehörige Funde.	8. Art der Fundstätte.		9. Bestattungsart.	10. Bemerkungen.	11. Vorbesitzer, Jahr und Art der Erwerbung.
Hhe.: Lge.: gr. Br.: 18 cm kl. Br.: o. Dm.: m. Dm.: u. Dm.: gr. Uf.:		See oder Moor? Acker, Haide, Wald? Offene Ansiedelung, Höhle, Pfahlbau? Befestigung?	Dolmen, Ganggrab, Riesenbett? Stein- oder Erdhügel? Flachgrab?	Leichenbeisetzung? (hockend, gestreckt od. Schädelgrab?) Partielle oder totale Verbrennung? Mit Beigabe von Tierknochen?	s. oben Lag links neben der Kandare.	Dr. Otto Weigel. E.J. II 205 u. 211.93.
Hhe.: Lge.: 25 gr. Br.: kl. Br.: o. Dm.: m. Dm.: u. Dm.: gr. Uf.:		See oder Moor? Acker, Haide, Wald? Offene Ansiedelung, Höhle, Pfahlbau? Befestigung?	Dolmen, Ganggrab, Riesenbett? Stein- oder Erdhügel? Flachgrab?	Leichenbeisetzung? (hockend, gestreckt od. Schädelgrab?) Partielle oder totale Verbrennung? Mit Beigabe von Tierknochen?	MVF WB	
Hhe.: Lge.: 12,5 gr. Br.: 10 kl. Br.: o. Dm.: m. Dm.: u. Dm.: gr. Uf.:		See oder Moor? Acker, Haide, Wald? Offene Ansiedelung, Höhle, Pfahlbau? Befestigung?	Dolmen, Ganggrab, Riesenbett? Stein- oder Erdhügel? Flachgrab?	Leichenbeisetzung? (hockend, gestreckt od. Schädelgrab?) Partielle oder totale Verbrennung? Mit Beigabe von Tierknochen?	MVF WB	
Hhe.: Lge.: gr. Br.: 10 kl. Br.: o. Dm.: m. Dm.: u. Dm.: gr. Uf.:		See oder Moor? Acker, Haide, Wald? Offene Ansiedelung, Höhle, Pfahlbau? Befestigung?	Dolmen, Ganggrab, Riesenbett? Stein- oder Erdhügel? Flachgrab?	Leichenbeisetzung? (hockend, gestreckt od. Schädelgrab?) Partielle oder totale Verbrennung? Mit Beigabe von Tierknochen?	MVF WB	
Hhe.: Lge.: gr. Br.: 8 kl. Br.: o. Dm.: m. Dm.: u. Dm.: gr. Uf.:		See oder Moor? Acker, Haide, Wald? Offene Ansiedelung, Höhle, Pfahlbau? Befestigung?	Dolmen, Ganggrab, Riesenbett? Stein- oder Erdhügel? Flachgrab?	Leichenbeisetzung? (hockend, gestreckt od. Schädelgrab?) Partielle oder totale Verbrennung? Mit Beigabe von Tierknochen?		
Hhe.: Lge.: gr. Br.: 4,5 kl. Br.: o. Dm.: m. Dm. 4,5 u. Dm.: gr. Uf.:		See oder Moor? Acker, Haide, Wald? Offene Ansiedelung, Höhle, Pfahlbau? Befestigung?	Dolmen, Ganggrab, Riesenbett? Stein- oder Erdhügel? Flachgrab?	Leichenbeisetzung? (hockend, gestreckt od. Schädelgrab?) Partielle oder totale Verbrennung? Mit Beigabe von Tierknochen?	2316a: Jetzt im Mus. f. Vor- u. Frühgeschichte Berlin. Zur Kunst im Handwerk früher Völker (Berlin 1961), S. 44 f. Nr. 201. 14.6.63	
Hhe.: Lge.: gr. Br.: 4,8 kl. Br.: o. Dm.: m. Dm.: 4,8 u. Dm.: gr. Uf.:		See oder Moor? Acker, Haide, Wald? Offene Ansiedelung, Höhle, Pfahlbau? Befestigung?	Dolmen, Ganggrab, Riesenbett? Stein- oder Erdhügel? Flachgrab?	Leichenbeisetzung? (hockend, gestreckt od. Schädelgrab?) Partielle oder totale Verbrennung? Mit Beigabe von Tierknochen?	2317a: Jetzt im Mus. f. Vor- u. Frühgeschichte Berlin. Zur Kunst im Handwerk früher Völker (Berlin 1961), S. 44 f. Nr. 201. 14.6.63	

1. Nummer.	2. Fundort.	3. Zeichnung.	4. Gegenstand, dessen Art, Form, Ornament und Erhaltungs-Zustand.	5. Material u. Farbe.
Laufende Nr. 2318. Acten-Nr. 1171.93. Inventar-Nr. II 177.93. Frühere Nr. II.1.	Ort: Pfahlheim. Kreis: Ob.-A. Ellwangen Regierungsbezirk: Jagstkreis. Land: Württemberg.	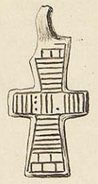	Kreuzförmiger eis. Anhänger, silbertauschiert; an der Oese defect.	Gestein: (Flint:) Metall: Eisen. Thon: Glas: Org. Subst.:
Laufende Nr. 2319. Acten-Nr. Inventar-Nr. Frühere Nr. II.1.	Ort: Pfahlheim. Kreis: Regierungsbezirk: Land:	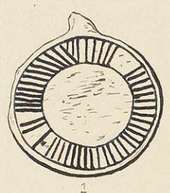 1/1	Kleine, länglich runde, eis. Zierscheibe, silbertauschiert. Ein defecter kleiner Ansatz scheint eine vorhanden gewesene Oese anzudenken.	Gestein: (Flint:) Metall: Eisen. Thon: Glas: Org. Subst.:
Laufende Nr. 2320. Acten-Nr. Inventar-Nr. Frühere Nr. II.1.	Ort: Pfahlheim. Kreis: Regierungsbezirk: Land:		2 längliche eis. Zierstücke, nicht vollständig erhalten, mit bandartig verschlungener Silbertauschierung und einer halbkreisförmigen Verbreiterung mit einer Oeffnung zur Aufnahme eines Ringes an der einen Längsseite.	Gestein: (Flint:) Metall: Eisen. Thon: Glas: Org. Subst.:
Laufende Nr. 2321. Acten-Nr. Inventar-Nr. Frühere Nr. II.1.	Ort: Pfahlheim. Kreis: Regierungsbezirk: Land:		8 meist stark beschädigte eis. Beschläge mit Silbertauschierung, darunter auch eine Schnalle.	Gestein: (Flint:) Metall: Eisen. Thon: Glas: Org. Subst.:
Laufende Nr. 2322. Acten-Nr. Inventar-Nr. Frühere Nr. II.1.	Ort: Pfahlheim. Kreis: Regierungsbezirk: Land:		ab: 2 längliche eis. Beschläge mit Silbertauschierung.	Gestein: (Flint:) Metall: Eisen. Thon: Glas: Org. Subst.:
Laufende Nr. 2323. Acten-Nr. a b Inventar-Nr. Frühere Nr. II.1.	Ort: Pfahlheim. Kreis: Regierungsbezirk: Land:	 a b	ab: 2 eis. Beschläge mit Goldtauschierung.	Gestein: (Flint:) Metall: Eisen. Thon: Glas: Org. Subst.:
Laufende Nr. 2324. Acten-Nr. Inventar-Nr. Frühere Nr. II.1.	Ort: Pfahlheim. Kreis: Regierungsbezirk: Land:		Eisenfragmente, Leder- und Holzreste.	Gestein: (Flint:) Metall: Eisen. Thon: Glas: Org. Subst.: Leder.

6. Maasse.	7. Zugehörige Funde.	8. Art der Fundstätte.		9. Bestattungsart.	10. Bemerkungen.	11. Vorbesitzer, Jahr und Art der Erwerbung.
Hhe.: 5,2 cm Lge.: gr. Br.: 2,4 kl. Br.: o. Dm.: m. Dm.: u. Dm.: gr. Uf.:		See oder Moor? Acker, Haide, Wald? Offene Ansiedelung, Höhle, Pfahlbau? Befestigung?	Dolmen, Ganggrab, Riesenbett? Stein- oder Erdhügel? Flachgrab?	Leichenbeisetzung? (hockend, gestreckt od. Schädelgrab?) Partielle oder totale Verbrennung? Mit Beigabe von Tierknochen?	s. oben jetzt Mus. für Vor- und Frühgeschichte Berlin (West).	Dr. M. Weigel. E.V. I 205 u. 211.93.
Hhe.: 3 Lge.: gr. Br.: 3 kl. Br.: o. Dm.: m. Dm.: u. Dm.: gr. Uf.:		See oder Moor? Acker, Haide, Wald? Offene Ansiedelung, Höhle, Pfahlbau? Befestigung?	Dolmen, Ganggrab, Riesenbett? Stein- oder Erdhügel? Flachgrab?	Leichenbeisetzung? (hockend, gestreckt od. Schädelgrab?) Partielle oder totale Verbrennung? Mit Beigabe von Tierknochen?		
Hhe.: Lge.: 9,5 u. 7,5 gr. Br.: 3,4 kl. Br.: o. Dm.: m. Dm.: u. Dm.: gr. Uf.:		See oder Moor? Acker, Haide, Wald? Offene Ansiedelung, Höhle, Pfahlbau? Befestigung?	Dolmen, Ganggrab, Riesenbett? Stein- oder Erdhügel? Flachgrab?	Leichenbeisetzung? (hockend, gestreckt od. Schädelgrab?) Partielle oder totale Verbrennung? Mit Beigabe von Tierknochen?	WB	
Hhe.: Lge.: 5,5 gr. Br.: kl. Br.: o. Dm.: m. Dm.: u. Dm.: gr. Uf.:		See oder Moor? Acker, Haide, Wald? Offene Ansiedelung, Höhle, Pfahlbau? Befestigung?	Dolmen, Ganggrab, Riesenbett? Stein- oder Erdhügel? Flachgrab?	Leichenbeisetzung? (hockend, gestreckt od. Schädelgrab?) Partielle oder totale Verbrennung? Mit Beigabe von Tierknochen?		
Hhe.: Lge.: 7 u. 8 gr. Br.: 2,6 kl. Br.: o. Dm.: m. Dm.: u. Dm.: gr. Uf.:		See oder Moor? Acker, Haide, Wald? Offene Ansiedelung, Höhle, Pfahlbau? Befestigung?	Dolmen, Ganggrab, Riesenbett? Stein- oder Erdhügel? Flachgrab?	Leichenbeisetzung? (hockend, gestreckt od. Schädelgrab?) Partielle oder totale Verbrennung? Mit Beigabe von Tierknochen?		1963 vorh. Inv. 1585
Hhe.: Lge.: 5,5 u. 3,6 gr. Br.: kl. Br.: o. Dm.: m. Dm.: u. Dm.: gr. Uf.:		See oder Moor? Acker, Haide, Wald? Offene Ansiedelung, Höhle, Pfahlbau? Befestigung?	Dolmen, Ganggrab, Riesenbett? Stein- oder Erdhügel? Flachgrab?	Leichenbeisetzung? (hockend, gestreckt od. Schädelgrab?) Partielle oder totale Verbrennung? Mit Beigabe von Tierknochen?		1963 vorh. nur a vorh. 1964 vorh. b.) Inv. 1585
Hhe.: Lge.: gr. Br.: kl. Br.: o. Dm.: m. Dm.: u. Dm.: gr. Uf.:		See oder Moor? Acker, Haide, Wald? Offene Ansiedelung, Höhle, Pfahlbau? Befestigung?	Dolmen, Ganggrab, Riesenbett? Stein- oder Erdhügel? Flachgrab?	Leichenbeisetzung? (hockend, gestreckt od. Schädelgrab?) Partielle oder totale Verbrennung? Mit Beigabe von Tierknochen?		

1. Nummer.	2. Fundort.	3. Zeichnung.	4. Gegenstand, dessen Art, Form, Ornament und Erhaltungs-Zustand.	5. Material u. Farbe.
Laufende Nr. **2325.** Acten-Nr. 1171.93. Inventar-Nr. II 177.93. Frühere Nr. III.1.	Ort: Pfahlheim. Kreis: Ob.-A. Ellwangen Regierungsbezirk: Jagstkreis. Land: Württemberg.	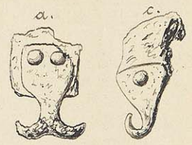	a: 2 stark verrostete eiserne Geräte, beschlägeartig und mit einem ankerartigen Ausläufer versehen. Lge. 4,5; Br. 2,5 cm c: Stark verrostetes eis. Gerät, beschlagartig und mit einem kleinen Haken am Ende versehen. Lge. 5,7 cm	Gestein: (Flint:) Metall: Eisen. Thon: Glas: Org. Subst.:
Laufende Nr. **2326.** Acten-Nr. Inventar-Nr. Frühere Nr. III.1.	Ort: Pfahlheim. Kreis: Regierungsbezirk: Land:	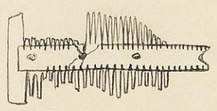	a: 2 stark zerstörte doppelreihige Knochenkämme. Lge. 8 und 10,5; gr. Br. 4,5 cm	Gestein: (Flint:) Metall: Thon: Glas: Org. Subst.: Knochen.
Laufende Nr. **2327.** Acten-Nr. Inventar-Nr. Frühere Nr. III.1.	Ort: Pfahlheim. Kreis: Regierungsbezirk: Land:		Bruchstücke von einreihigen Knochenkämmen mit reich verzierten Leisten.	Gestein: (Flint:) Metall: Thon: Glas: Org. Subst.: Knochen.
Laufende Nr. **2328.** Acten-Nr. Inventar-Nr. Frühere Nr. III.1.	Ort: Pfahlheim. Kreis: Regierungsbezirk: Land:	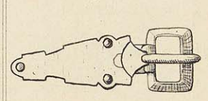	a: Viereckige Bronzeschnalle mit Bronze-Ansatzstück. Lge. 2,8; gr. Br. 3,3 cm bc: Ein grösseres und ein kleineres Bronze-Beschlagstück von ähnlicher Form wie das Ansatzstück von a. Lge. 7 u. 3,5 cm	Gestein: (Flint:) Metall: Bronze. Thon: Glas: Org. Subst.:
Laufende Nr. **2329.** Acten-Nr. Inventar-Nr. Frühere Nr. III.1.	Ort: Pfahlheim. Kreis: Regierungsbezirk: Land:	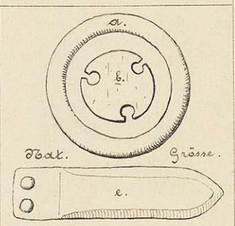	a: Einfacher Bronzering. Dm. 2,7 cm b-d: 3 Bronzeknöpfe bezw. Stiftköpfe; 2 davon verziert, der dritte kleiner u. unverziert. ef: 2 Bronze-Riemenzungen, an deren einer noch Lederreste sitzen. Lge. 4 cm	Gestein: (Flint:) Metall: Bronze. Thon: Glas: Org. Subst.:
Laufende Nr. **2330.** Acten-Nr. Inventar-Nr. Frühere Nr. III.1.	Ort: Pfahlheim. Kreis: Regierungsbezirk: Land:	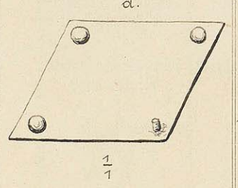	a: Rhombischer Bronzebeschlag mit 4 Nieten in den Ecken und 2 Leisten auf dem Rücken. Gr. Seitenlänge 3 cm bc: 2 Bronze-Riemenzungen, zerbrochen. Lge. 5,5 u. 6,4 cm d: 3 Bronzefragmente.	Gestein: (Flint:) Metall: Bronze. Thon: Glas: Org. Subst.:
Laufende Nr. **2331.** Acten-Nr. Inventar-Nr. Frühere Nr. III.1.	Ort: Pfahlheim. Kreis: Regierungsbezirk: Land:	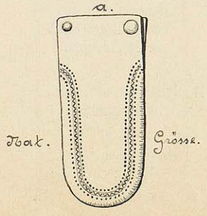	a: Ornamentierte Riemenzunge aus Bronze. Lge. 3,6 cm b-g: Eine unverzierte kleine Riemenzunge, 3 Fragmente von solchen aus Bronze, ein Stück feines Bronzeband u. Leder.	Gestein: (Flint:) Metall: Bronze. Thon: Glas: Org. Subst.: Leder.

6. Maasse.	7. Zugehörige Funde.	8. Art der Fundstätte.		9. Bestattungsart.	10. Bemerkungen.	11. Vorbesitzer, Jahr und Art der Erwerbung.
Hhe.: Lge.: gr. Br.: kl. Br.: o. Dm.: m. Dm.: u. Dm.: gr. Uf.:		See oder Moor? Acker, Haide, Wald? Offene Ansiedelung, Höhle, Pfahlbau? Befestigung?	Dolmen, Ganggrab, Riesenbett? Stein- oder Erdhügel? Flachgrab?	Leichenbeisetzung? (hockend, gestreckt od. Schädelgrab?) Partielle oder totale Verbrennung? Mit Beigabe von Tierknochen?	s. oben	Dr. M. Weigel. E.J. I 205 u. 211.93.
Hhe.: Lge.: gr. Br.: kl. Br.: o. Dm.: m. Dm.: u. Dm.: gr. Uf.:		See oder Moor? Acker, Haide, Wald? Offene Ansiedelung, Höhle, Pfahlbau? Befestigung?	Dolmen, Ganggrab, Riesenbett? Stein- oder Erdhügel? Flachgrab?	Leichenbeisetzung? (hockend, gestreckt od. Schädelgrab?) Partielle oder totale Verbrennung? Mit Beigabe von Tierknochen?	Lagen rechts oben.	
Hhe.: Lge.: 13,2 gr. Br.: kl. Br.: o. Dm.: m. Dm.: u. Dm.: gr. Uf.:		See oder Moor? Acker, Haide, Wald? Offene Ansiedelung, Höhle, Pfahlbau? Befestigung?	Dolmen, Ganggrab, Riesenbett? Stein- oder Erdhügel? Flachgrab?	Leichenbeisetzung? (hockend, gestreckt od. Schädelgrab?) Partielle oder totale Verbrennung? Mit Beigabe von Tierknochen?		1963 vorh. Inv. 1985 Inv. 1985
Hhe.: Lge.: gr. Br.: kl. Br.: o. Dm.: m. Dm.: u. Dm.: gr. Uf.:		See oder Moor? Acker, Haide, Wald? Offene Ansiedelung, Höhle, Pfahlbau? Befestigung?	Dolmen, Ganggrab, Riesenbett? Stein- oder Erdhügel? Flachgrab?	Leichenbeisetzung? (hockend, gestreckt od. Schädelgrab?) Partielle oder totale Verbrennung? Mit Beigabe von Tierknochen?		a-c 1970 vorh.
Hhe.: Lge.: gr. Br.: kl. Br.: o. Dm.: m. Dm.: u. Dm.: gr. Uf.:		See oder Moor? Acker, Haide, Wald? Offene Ansiedelung, Höhle, Pfahlbau? Befestigung?	Dolmen, Ganggrab, Riesenbett? Stein- oder Erdhügel? Flachgrab?	Leichenbeisetzung? (hockend, gestreckt od. Schädelgrab?) Partielle oder totale Verbrennung? Mit Beigabe von Tierknochen?		
Hhe.: Lge.: gr. Br.: kl. Br.: o. Dm.: m. Dm.: u. Dm.: gr. Uf.:		See oder Moor? Acker, Haide, Wald? Offene Ansiedelung, Höhle, Pfahlbau? Befestigung?	Dolmen, Ganggrab, Riesenbett? Stein- oder Erdhügel? Flachgrab?	Leichenbeisetzung? (hockend, gestreckt od. Schädelgrab?) Partielle oder totale Verbrennung? Mit Beigabe von Tierknochen?		
Hhe.: Lge.: gr. Br.: kl. Br.: o. Dm.: m. Dm.: u. Dm.: gr. Uf.:		See oder Moor? Acker, Haide, Wald? Offene Ansiedelung, Höhle, Pfahlbau? Befestigung?	Dolmen, Ganggrab, Riesenbett? Stein- oder Erdhügel? Flachgrab?	Leichenbeisetzung? (hockend, gestreckt od. Schädelgrab?) Partielle oder totale Verbrennung? Mit Beigabe von Tierknochen?	Lagen am Fussende.	

Abteilung: II c. Süd-Deutschland. Fol. 334.

1. Nummer.	2. Fundort.	3. Zeichnung.	4. Gegenstand, dessen Art, Form, Ornament und Erhaltungs-Zustand.	5. Material u. Farbe.	6. Maasse.	7. Zugehörige Funde.	8. Art der Fundstätte.	9. Bestattungsart.	10. Bemerkungen.	11. Vorbesitzer, Jahr und Art der Erwerbung.
Laufende Nr. **2332.** Acten-Nr. 1121.93. Inventar-Nr. II 127.93. Frühere Nr. III.1.	Ort: Pfahlheim. Kreis: Ob.-A. Ellwangen. Regierungsbezirk: Jagstkreis. Land: Württemberg.	a.  1/8	a: Kleines graues Thongefäss mit 3 horizont. Riefeln dicht über der scharfen Bauchkante und etwas ausladendem Rande; Scheibenarbeit; wohlerhalten. b-e: Vier kleinere Thonscherben.	Gestein: (Flint: Metall: Thon: grau. Glas: Org. Subst.:	a: Hhe.: 8,5 cm Lge.: gr. Br.: 10,5 kl. Br.: o. Dm.: 7,5 m. Dm.: u. Dm.: 5 gr. Uf.:		See oder Moor? Acker, Haide, Wald? Offene Ansiedelung, Höhle, Pfahlbau? Befestigung?	Dolmen, Ganggrab, Riesenbett? Stein- oder Erdhügel? Flachgrab?	Leichenbeisetzung? (hockend, gestreckt od. Schädelgrab?) Partielle oder totale Verbrennung? Mit Beigabe von Tierknochen?	s. oben	Dr. M. Weigel. E.J. II 205 u. 211. 93.
Laufende Nr. **2333.** Acten-Nr. Inventar-Nr. Frühere Nr. III.1.	Ort: Pfahlheim. Kreis: Regierungsbezirk: Land:	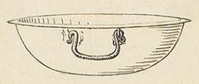 1/8	Bronzeschale mit 2 eisernen Henkeln, von denen einer erhalten, aber lose ist, an eis. Krampen, die mit Bronzenieten befestigt sind; etwas beschädigt und verbogen.	Gestein: (Flint: Metall: Bronze. Thon: Glas: Org. Subst.:	Hhe.: Lge.: gr. Br.: kl. Br.: o. Dm.: m. Dm.: u. Dm.: gr. Uf.:		See oder Moor? Acker, Haide, Wald? Offene Ansiedelung, Höhle, Pfahlbau? Befestigung?	Dolmen, Ganggrab, Riesenbett? Stein- oder Erdhügel? Flachgrab?	Leichenbeisetzung? (hockend, gestreckt od. Schädelgrab?) Partielle oder totale Verbrennung? Mit Beigabe von Tierknochen?		
Laufende Nr. **2334.** Acten-Nr. Inventar-Nr. Frühere Nr. II.2.	Ort: Pfahlheim. Kreis: Regierungsbezirk: Land:		Eis. Lanzenspitze mit sehr schmalem Blatt u. vierkantiger Tülle, in der Holzreste stecken; stark verrostet.	Gestein: (Flint: Metall: Eisen. Thon: Glas: Org. Subst.:	Hhe.: Lge.: 32,5 gr. Br.: 2,9 kl. Br.: o. Dm.: m. Dm.: u. Dm.: gr. Uf.:		See oder Moor? Acker, Haide, Wald? Offene Ansiedelung, Höhle, Pfahlbau? Befestigung?	Dolmen, Ganggrab, Riesenbett? Stein- oder Erdhügel? Flachgrab?	Leichenbeisetzung? (hockend, gestreckt od. Schädelgrab?) Partielle oder totale Verbrennung? Mit Beigabe von Tierknochen?	Lag rechts oben.	1963 vorh. Inv. 1985
Laufende Nr. **2335.** Acten-Nr. Inventar-Nr. Frühere Nr. II.	Ort: Pfahlheim. Kreis: Regierungsbezirk: Land:	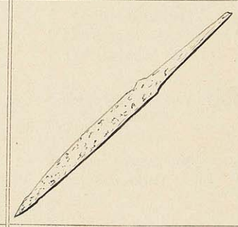	Kurzer einschneidiger eis. Sax mit langem Griffe; ziemlich gut erhalten.	Gestein: (Flint: Metall: Eisen. Thon: Glas: Org. Subst.:	Hhe.: Lge.: 42 gr. Br.: 4,2 kl. Br.: o. Dm.: m. Dm.: u. Dm.: gr. Uf.:		See oder Moor? Acker, Haide, Wald? Offene Ansiedelung, Höhle, Pfahlbau? Befestigung?	Dolmen, Ganggrab, Riesenbett? Stein- oder Erdhügel? Flachgrab?	Leichenbeisetzung? (hockend, gestreckt od. Schädelgrab?) Partielle oder totale Verbrennung? Mit Beigabe von Tierknochen?	Nro. 2335 u. 2336 waren mit „IV" bezeichnet.	1963 vorh. Inv. 1985
Laufende Nr. **2336.** Acten-Nr. Inventar-Nr. Frühere Nr. IV.	Ort: Pfahlheim. Kreis: Regierungsbezirk: Land:		Einige Scherben von auf der Scheibe gearbeiteten Thongefässen und Schädelknochen vom Menschen.	Gestein: (Flint: Metall: Thon: rot. grau. Glas: Org. Subst.: Knochen.	Hhe.: Lge.: gr. Br.: kl. Br.: o. Dm.: m. Dm.: u. Dm.: gr. Uf.:		See oder Moor? Acker, Haide, Wald? Offene Ansiedelung, Höhle, Pfahlbau? Befestigung?	Dolmen, Ganggrab, Riesenbett? Stein- oder Erdhügel? Flachgrab?	Leichenbeisetzung? (hockend, gestreckt od. Schädelgrab?) Partielle oder totale Verbrennung? Mit Beigabe von Tierknochen?		
Laufende Nr. **2337.** Acten-Nr. Inventar-Nr. Frühere Nr. V.	Ort: Pfahlheim. Kreis: Regierungsbezirk: Land:	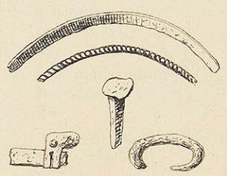	Eisenfragmente: Reste vom Beschläge eines Holzgefässes, Schnalle und Nagel.	Gestein: (Flint: Metall: Eisen. Thon: Glas: Org. Subst.:	Hhe.: Lge.: gr. Br.: kl. Br.: o. Dm.: m. Dm.: u. Dm.: gr. Uf.:		See oder Moor? Acker, Haide, Wald? Offene Ansiedelung, Höhle, Pfahlbau? Befestigung?	Dolmen, Ganggrab, Riesenbett? Stein- oder Erdhügel? Flachgrab?	Leichenbeisetzung? (hockend, gestreckt od. Schädelgrab?) Partielle oder totale Verbrennung? Mit Beigabe von Tierknochen?	Nro. 2337 - 2342 waren mit „V" bezeichnet. Frauengrab.	1963 vorh. Inv. 1985
Laufende Nr. **2338.** Acten-Nr. Inventar-Nr. Frühere Nr. V.	Ort: Pfahlheim. Kreis: Regierungsbezirk: Land:	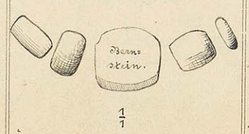 1/1	ca. 25 kleine meist einfarbig grüne, rote, weisse oder blaue Glasperlen, eine flache Bernsteinperle, 3 Bruchstücke von Gläsern u. 1 Eberzahnfragment.	Gestein: (Flint: Metall: Thon: Glas: Org. Subst.:	Hhe.: Lge.: gr. Br.: kl. Br.: o. Dm.: m. Dm.: u. Dm.: gr. Uf.:		See oder Moor? Acker, Haide, Wald? Offene Ansiedelung, Höhle, Pfahlbau? Befestigung?	Dolmen, Ganggrab, Riesenbett? Stein- oder Erdhügel? Flachgrab?	Leichenbeisetzung? (hockend, gestreckt od. Schädelgrab?) Partielle oder totale Verbrennung? Mit Beigabe von Tierknochen?		

Abteilung: II c. Süd-Deutschland. Fol. 335.

1. Nummer.	2. Fundort.	3. Zeichnung.	4. Gegenstand, dessen Art, Form, Ornament und Erhaltungs-Zustand.	5. Material u. Farbe.	6. Maasse.	7. Zugehörige Funde.	8. Art der Fundstätte.		9. Bestattungsart.	10. Bemerkungen.	11. Vorbesitzer, Jahr und Art der Erwerbung.
Laufende Nr. **2339.** Acten-Nr. 1121. 93. Inventar-Nr. II 122. 93. Frühere Nr. V.	Ort: Pfahlheim. Kreis: Ob.-A. Ellwangen Regierungsbezirk: Jagstkreis. Land: Württemberg.	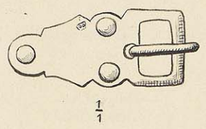 1/1	Kleine Bronzeschnalle, gut erhalten; Rahmen und Ansatz bilden ein Stück; letzterer ist mit 3 kleinen Niethköpfen verziert.	Gestein: (Flint:) Metall: Bronze. Thon: Glas: Org. Subst.:	Hhe.: Lge.: 3,6 cm gr. Br.: 1,5 kl. Br.: o. Dm.: m. Dm.: u. Dm.: gr. Uf.:		See oder Moor? Acker, Haide, Wald? Offene Ansiedelung, Höhle, Pfahlbau? Befestigung?	Dolmen, Ganggrab, Riesenbett? Stein- oder Erdhügel? Flachgrab?	Leichenbeisetzung? (hockend, gestreckt od. Schädelgrab?) Partielle oder totale Verbrennung? Mit Beigabe von Tierknochen?	s. oben	Dr. M. Weigel. E.J. I 205 u. 211. 93.
Laufende Nr. **2340.** Acten-Nr. Inventar-Nr. Frühere Nr. V.	Ort: Pfahlheim. Kreis: Regierungsbezirk: Land:		Kleiner Bronze-Doppelknopf ohne Verzierung; gut erhalten.	Gestein: (Flint:) Metall: Bronze. Thon: Glas: Org. Subst.:	Hhe.: Lge.: gr. Br.: 1,7 kl. Br.: o. Dm.: m. Dm.: u. Dm.: gr. Uf.:		See oder Moor? Acker, Haide, Wald? Offene Ansiedelung, Höhle, Pfahlbau? Befestigung?	Dolmen, Ganggrab, Riesenbett? Stein- oder Erdhügel? Flachgrab?	Leichenbeisetzung? (hockend, gestreckt od. Schädelgrab?) Partielle oder totale Verbrennung? Mit Beigabe von Tierknochen?		1953 vorh. Inv. 1785
Laufende Nr. **2341.** Acten-Nr. Inventar-Nr. Frühere Nr. V.	Ort: Pfahlheim. Kreis: Regierungsbezirk: Land:	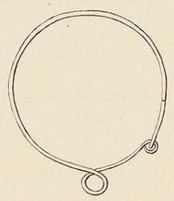	ab: 2 ringförmige Ohrgehänge aus dünnem Silberdraht, mehrfach zerbrochen. Die Enden sind zu Haken und Oese umgebogen und ausserdem bildet der Draht eine grössere Schleife nicht weit von dem einen Ende. s. die folg. Nr.	Gestein: (Flint:) Metall: Silber. Thon: Glas: Org. Subst.:	Hhe.: Lge.: gr. Br.: 5 kl. Br.: o. Dm.: m. Dm.: u. Dm.: gr. Uf.:		See oder Moor? Acker, Haide, Wald? Offene Ansiedelung, Höhle, Pfahlbau? Befestigung?	Dolmen, Ganggrab, Riesenbett? Stein- oder Erdhügel? Flachgrab?	Leichenbeisetzung? (hockend, gestreckt od. Schädelgrab?) Partielle oder totale Verbrennung? Mit Beigabe von Tierknochen?		Inv. 1785
Laufende Nr. **2342.** Acten-Nr. Inventar-Nr. Frühere Nr. V.	Ort: Pfahlheim. Kreis: Regierungsbezirk: Land:	 1/1	Mehrere Fragmente von zusammengedrehtem feinen Silberdraht und Bruchstücke von 2 silb. Zierstöcken, die mit je einer blauen Perle in der Mitte u. anderen Verzierungen versehen sind und jedenfalls zu den Ohrringen in der vor. Nr. gehören.	Gestein: (Flint:) Metall: Silber. Thon: Glas: Org. Subst.:	Hhe.: Lge.: gr. Br.: 1,2 kl. Br.: o. Dm.: m. Dm.: u. Dm.: gr. Uf.:		See oder Moor? Acker, Haide, Wald? Offene Ansiedelung, Höhle, Pfahlbau? Befestigung?	Dolmen, Ganggrab, Riesenbett? Stein- oder Erdhügel? Flachgrab?	Leichenbeisetzung? (hockend, gestreckt od. Schädelgrab?) Partielle oder totale Verbrennung? Mit Beigabe von Tierknochen?		1963 vorh. Inv. 1785 2 silb. Zierstöcke, Silber- und Silberdrahtreste 1972 vorh.
Laufende Nr. **2343.** Acten-Nr. Inventar-Nr. Frühere Nr.	Ort: Pfahlheim. Kreis: Regierungsbezirk: Land:	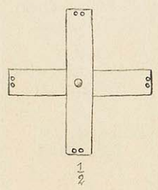 1/2	Einfaches goldenes Kreuz, aus 2 Streifen von dünnem Blech bestehend, die in d. Mitte von einem Niet zusammengehalten werden und an den Enden mit je 2 feinen Löchern versehen sind; gut erhalten.	Gestein: (Flint:) Metall: Gold. Thon: Glas: Org. Subst.:	Hhe.: Lge.: gr. Br.: 5,5 kl. Br.: o. Dm.: m. Dm.: u. Dm.: gr. Uf.:		See oder Moor? Acker, Haide, Wald? Offene Ansiedelung, Höhle, Pfahlbau? Befestigung?	Dolmen, Ganggrab, Riesenbett? Stein- oder Erdhügel? Flachgrab?	Leichenbeisetzung? (hockend, gestreckt od. Schädelgrab?) Partielle oder totale Verbrennung? Mit Beigabe von Tierknochen?		
Laufende Nr. **2344.** Acten-Nr. Inventar-Nr. Frühere Nr.	Ort: Pfahlheim. Kreis: Regierungsbezirk: Land:		Ein grösseres, zusammengesetztes Thongefäss-Fragment und mehrere kleine Thonscherben. Alles Scheibenarbeit.	Gestein: (Flint:) Metall: Thon: grau etc. Glas: Org. Subst.:	Hhe.: Lge.: gr. Br.: kl. Br.: o. Dm.: m. Dm.: u. Dm.: gr. Uf.:		See oder Moor? Acker, Haide, Wald? Offene Ansiedelung, Höhle, Pfahlbau? Befestigung?	Dolmen, Ganggrab, Riesenbett? Stein- oder Erdhügel? Flachgrab?	Leichenbeisetzung? (hockend, gestreckt od. Schädelgrab?) Partielle oder totale Verbrennung? Mit Beigabe von Tierknochen?		1963 vorh. nur einige Scherben vorh.
Laufende Nr. **2345.** Acten-Nr. Inventar-Nr. Frühere Nr. I.1.	Ort: Pfahlheim. Kreis: Regierungsbezirk: Land:	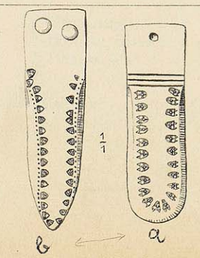 1/1 b a	ab: 2 silberne Riemenzungen mit eingestempelten Ornamenten; gut erhalten.	Gestein: (Flint:) Metall: Silber. Thon: Glas: Org. Subst.:	Hhe.: Lge.: 4,2 u. 3,8 gr. Br.: 1,1 kl. Br.: o. Dm.: m. Dm.: u. Dm.: gr. Uf.:		See oder Moor? Acker, Haide, Wald? Offene Ansiedelung, Höhle, Pfahlbau? Befestigung?	Dolmen, Ganggrab, Riesenbett? Stein- oder Erdhügel? Flachgrab?	Leichenbeisetzung? (hockend, gestreckt od. Schädelgrab?) Partielle oder totale Verbrennung? Mit Beigabe von Tierknochen?	Nro. 2345-2347 waren mit „I. 1" bezeichnet und gehören also zu dem Grabfunde Nro. II c. 2275 ff.	1973) a vorh. b) 1984 vorh. Inv. 1785

1. Nummer.	2. Fundort.	3. Zeichnung.	4. Gegenstand, dessen Art, Form, Ornament und Erhaltungs-Zustand.	5. Material u. Farbe.
Laufende Nr. 2346. Acten-Nr. 1171.93. Inventar-Nr. II 177.93. Frühere Nr. I.1.	Ort: Pfahlheim. Kreis: Ob.-A. Ellwangen Regierungsbezirk: Jagstkreis. Land: Württemberg.	 ½	Silberne Schnalle mit viereckigem Rahmen, einem verziertem silb. Ansatzstück und ebensolchem Gegenstück; ziemlich gut erhalten.	Gestein: (Flint:) Metall: Silber. Thon: Glas: Org. Subst.:
Laufende Nr. 2347. Acten-Nr. Inventar-Nr. Frühere Nr. I.1.	Ort: Pfahlheim. Kreis: Regierungsbezirk: Land:	a. 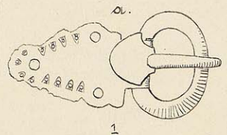 ½	a: Silberne Schnalle mit ovalem Rahmen und dreieckiger Ansatzplatte, die mit Einstempelungen verziert u. etwas beschädigt ist. Lge. 4,2; gr. Br. 2 cm b: Viereckiges silb. Schnallen-Gegenstück, verziert. Lge. 3,1 cm	Gestein: (Flint:) Metall: Silber. Thon: Glas: Org. Subst.:
Laufende Nr. 2348. Acten-Nr. 128.94. Inventar-Nr. II 107.94. Frühere Nr.	Ort: Kreis: Regierungsbezirk: Land: Baden (?)		Kleiner Halsring aus grauem Metall mit 36 kleinen Buckeln (Knollen) an der Aussenseite; dazwischen Querriefeln; ziemlich dünn; gut erhalten.	Gestein: (Flint:) Metall: grau. Thon: Glas: Org. Subst.:
Laufende Nr. 2349. Acten-Nr. 503.93. Inventar-Nr. II 87.93. Frühere Nr. 16.	Ort: Morschreuth. Kreis: B.A. Pegnitz. Regierungsbezirk: Oberfranken. Land: Bayern.		Bronzemesser mit zweimal durchlochtem Stiel, gerader Schneide und abgebrochener Spitze.	Gestein: (Flint:) Metall: Bronze. Thon: Glas: Org. Subst.:
Laufende Nr. 2350. Acten-Nr. Inventar-Nr. Frühere Nr. 16.	Ort: Morschreuth. Kreis: Regierungsbezirk: Land:	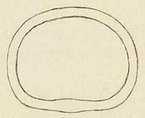	Bronzering eigenthümlicher Form, geschlossen, von rundlichem Querschnitt; gut erhalten.	Gestein: (Flint:) Metall: Bronze. Thon: Glas: Org. Subst.:
Laufende Nr. 2351. Acten-Nr. Inventar-Nr. Frühere Nr. 15.	Ort: Morschreuth. Kreis: Regierungsbezirk: Land:	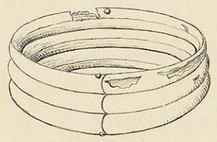	Grosser Bronze-Armschmuck bestehend aus 3 hohlen, übereinanderliegenden u. durch Niete verbundenen, gleich grossen Ringen; beschädigt.	Gestein: (Flint:) Metall: Bronze. Thon: Glas: Org. Subst.:
Laufende Nr. 2352. Acten-Nr. Inventar-Nr. Frühere Nr. 15.	Ort: Morschreuth. Kreis: Regierungsbezirk: Land:		Desgl.	Gestein: (Flint:) Metall: Bronze. Thon: Glas: Org. Subst.:

6. Maasse.	7. Zugehörige Funde.	8. Art der Fundstätte.		9. Bestattungsart.	10. Bemerkungen.	11. Vorbesitzer, Jahr und Art der Erwerbung.
Hhe.: Lge.: 8 cm gr. Br.: 2 kl. Br.: o. Dm.: m. Dm.: u. Dm.: gr. Uf.:		See oder Moor? Acker, Haide, Wald? Offene Ansiedelung, Höhle, Pfahlbau? Befestigung?	Dolmen, Ganggrab, Riesenbett? Stein-oder Erdhügel? Flachgrab?	Leichenbeisetzung? (hockend, gestreckt od. Schädelgrab?) Partielle oder totale Verbrennung? Mit Beigabe von Tierknochen?	s. oben Inv. 1985	Dr. M. Weigel. 1963 vorh. mit Dorn + 3 Nietnägel T (3/5) + 1 M. Scherbe ⊙ 1973) fehlende Stücke vorh. E.J. II 205 u. 211. 93.
Hhe.: Lge.: gr. Br.: kl. Br.: o. Dm.: m. Dm.: u. Dm.: gr. Uf.:		See oder Moor? Acker, Haide, Wald? Offene Ansiedelung, Höhle, Pfahlbau? Befestigung?	Dolmen, Ganggrab, Riesenbett? Stein-oder Erdhügel? Flachgrab?	Leichenbeisetzung? (hockend, gestreckt od. Schädelgrab?) Partielle oder totale Verbrennung? Mit Beigabe von Tierknochen?		1963 vorh. Inv. 1985
Hhe.: Lge.: gr. Br.: 11,6 kl. Br.: o. Dm.: m. Dm.: 11,6 u. Dm.: gr. Uf.:		See oder Moor? Acker, Haide, Wald? Offene Ansiedelung, Höhle, Pfahlbau? Befestigung?	Dolmen, Ganggrab, Riesenbett? Stein-oder Erdhügel? Flachgrab?	Leichenbeisetzung? (hockend, gestreckt od. Schädelgrab?) Partielle oder totale Verbrennung? Mit Beigabe von Tierknochen?		R. Forrer, Strassburg i.E. Ankauf. E.J. II 24.94.
Hhe.: Lge.: 16,3 gr. Br.: 2,5 kl. Br.: o. Dm.: m. Dm.: u. Dm.: gr. Uf.:		See oder Moor? Acker, Haide, Wald? Offene Ansiedelung, Höhle, Pfahlbau? Befestigung?	Dolmen, Ganggrab, Riesenbett? Stein-oder Erdhügel? Flachgrab?	Leichenbeisetzung? (hockend, gestreckt od. Schädelgrab?) Partielle oder totale Verbrennung? Mit Beigabe von Tierknochen?	Einzelfund, auf einem Gräberfelde ausgepflügt.	H. Hoesch, Mühlenbesitzer in Neumühle. Ankauf. E.J. II 71. 1893.
Hhe.: Lge.: gr. Br.: 5,5 kl. Br.: o. Dm.: m. Dm.: u. Dm.: gr. Uf.:		See oder Moor? Acker, Haide, Wald? Offene Ansiedelung, Höhle, Pfahlbau? Befestigung?	Dolmen, Ganggrab, Riesenbett? Stein-oder Erdhügel? Flachgrab?	Leichenbeisetzung? (hockend, gestreckt od. Schädelgrab?) Partielle oder totale Verbrennung? Mit Beigabe von Tierknochen?	Desgl.	
Hhe.: 3,7 Lge.: gr. Br.: kl. Br.: o. Dm.: m. Dm.: 11,5 u. Dm.: gr. Uf.:	Bro. II c. 2351 - 2360.	See oder Moor? Acker, Haide, Wald? Offene Ansiedelung, Höhle, Pfahlbau? Befestigung?	Dolmen, Ganggrab, Riesenbett? Stein-oder Erdhügel? Flachgrab?	Leichenbeisetzung? (hockend, gestreckt od. Schädelgrab?) Partielle oder totale Verbrennung? Mit Beigabe von Tierknochen?	Aus einem von Erde u. Steinen erbauten Grabhügel mit 4 Skeleten (Füsse nach oben gerichtet).	
Hhe.: 3,7 Lge.: gr. Br.: kl. Br.: o. Dm.: m. Dm.: 11,5 u. Dm.: gr. Uf.:		See oder Moor? Acker, Haide, Wald? Offene Ansiedelung, Höhle, Pfahlbau? Befestigung?	Dolmen, Ganggrab, Riesenbett? Stein-oder Erdhügel? Flachgrab?	Leichenbeisetzung? (hockend, gestreckt od. Schädelgrab?) Partielle oder totale Verbrennung? Mit Beigabe von Tierknochen?		

1. Nummer.	2. Fundort.	3. Zeichnung.	4. Gegenstand, dessen Art, Form, Ornament und Erhaltungs-Zustand.	5. Material u. Farbe.	6. Maasse.	7. Zugehörige Funde.	8. Art der Fundstätte.		9. Bestattungsart.	10. Bemerkungen.	11. Vorbesitzer, Jahr und Art der Erwerbung.
Laufende Nr. 2353. Acten-Nr. 503.93. Inventar-Nr. II 87.93. Frühere Nr. 15.	Ort: Morschreuth. Kreis: B.A. Pegnitz. Regierungsbezirk: Oberfranken. Land: Bayern.	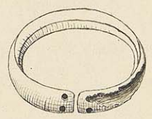	Hohler Bronze-Armring, offen, mit je 2 Löchern an jedem Ende; etwas beschädigt.	Gestein: (Flint:) Metall: Bronze. Thon: Glas: Org. Subst.:	Hhe.: Lge.: gr. Br.: 7,2 cm kl. Br.: o. Dm.: m. Dm.: u. Dm.: gr. Uf.:		See oder Moor? Acker, Haide, Wald? Offene Ansiedelung, Höhle, Pfahlbau? Befestigung?	Dolmen, Ganggrab, Riesenbett? Stein- oder Erdhügel? Flachgrab?	Leichenbeisetzung? (hockend, gestreckt od. Schädelgrab?) Partielle oder totale Verbrennung? Mit Beigabe von Tierknochen?	s. oben	Hoesch. E.J. II 71.93.
Laufende Nr. 2354. Acten-Nr. Inventar-Nr. Frühere Nr. 15.	Ort: Morschreuth. Kreis: Regierungsbezirk: Land:		Bruchstücke eines hohlen, offenen Bronze-Armringes mit Strichverzierung an d. Aussenseite.	Gestein: (Flint:) Metall: Bronze. Thon: Glas: Org. Subst.:	Hhe.: Lge.: gr. Br.: 6 kl. Br.: o. Dm.: m. Dm.: u. Dm.: gr. Uf.:		See oder Moor? Acker, Haide, Wald? Offene Ansiedelung, Höhle, Pfahlbau? Befestigung?	Dolmen, Ganggrab, Riesenbett? Stein- oder Erdhügel? Flachgrab?	Leichenbeisetzung? (hockend, gestreckt od. Schädelgrab?) Partielle oder totale Verbrennung? Mit Beigabe von Tierknochen?		
Laufende Nr. 2355. Acten-Nr. Inventar-Nr. Frühere Nr. 15.	Ort: Morschreuth. Kreis: Regierungsbezirk: Land:	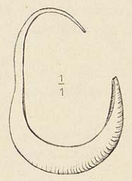 a.	a: Bronze-Ohrring mit hohlwulstförmigem Unterteil. b: Bruchstücke von ähnlichen Bronze-Ohrringen. c: Eine Anzahl ganz kleiner Ringe aus dünnem Bronzedraht.	Gestein: (Flint:) Metall: Thon: Glas: Org. Subst.:	Hhe.: Lge.: gr. Br.: kl. Br.: o. Dm.: m. Dm.: u. Dm.: gr. Uf.:		See oder Moor? Acker, Haide, Wald? Offene Ansiedelung, Höhle, Pfahlbau? Befestigung?	Dolmen, Ganggrab, Riesenbett? Stein- oder Erdhügel? Flachgrab?	Leichenbeisetzung? (hockend, gestreckt od. Schädelgrab?) Partielle oder totale Verbrennung? Mit Beigabe von Tierknochen?		
Laufende Nr. 2356. Acten-Nr. Inventar-Nr. Frühere Nr. 15.	Ort: Morschreuth. Kreis: Regierungsbezirk: Land:	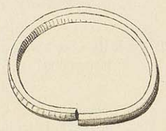	abc: 3 Bronze-Armringe aus dünnem Bronzedraht. Der eine ist rund, geschlossen u. an einer Stelle zerbrochen, der andere kantig, offen und leicht verziert, der 3. offen u. stark verbogen. Dm. bis 8 cm	Gestein: (Flint:) Metall: Bronze. Thon: Glas: Org. Subst.:	Hhe.: Lge.: gr. Br.: kl. Br.: o. Dm.: m. Dm.: u. Dm.: gr. Uf.:		See oder Moor? Acker, Haide, Wald? Offene Ansiedelung, Höhle, Pfahlbau? Befestigung?	Dolmen, Ganggrab, Riesenbett? Stein- oder Erdhügel? Flachgrab?	Leichenbeisetzung? (hockend, gestreckt od. Schädelgrab?) Partielle oder totale Verbrennung? Mit Beigabe von Tierknochen?		
Laufende Nr. 2357. Acten-Nr. Inventar-Nr. Frühere Nr. 15.	Ort: Morschreuth. Kreis: Regierungsbezirk: Land:		ab: Eine kürzere (s. Zeichnung) Bronzenadel von einer Fibel mit der Hälfte der Spirale u. eine längere Nadel derselben Art mit einem geringen Reste der Spirale.	Gestein: (Flint:) Metall: Bronze. Thon: Glas: Org. Subst.:	Hhe.: Lge.: 4 u. 8,7 gr. Br.: kl. Br.: o. Dm.: m. Dm.: u. Dm.: gr. Uf.:		See oder Moor? Acker, Haide, Wald? Offene Ansiedelung, Höhle, Pfahlbau? Befestigung?	Dolmen, Ganggrab, Riesenbett? Stein- oder Erdhügel? Flachgrab?	Leichenbeisetzung? (hockend, gestreckt od. Schädelgrab?) Partielle oder totale Verbrennung? Mit Beigabe von Tierknochen?		
Laufende Nr. 2358. Acten-Nr. Inventar-Nr. Frühere Nr. 15.	Ort: Morschreuth. Kreis: Regierungsbezirk: Land:		Bruchstück einer eis. Nadel mit Knopf u. gekröpftem Halse (Lge. 6 cm), ein kleiner eis. Ring u. ein Fragment aus Eisen (v. einer Fibel?).	Gestein: (Flint:) Metall: Eisen. Thon: Glas: Org. Subst.:	Hhe.: Lge.: gr. Br.: kl. Br.: o. Dm.: m. Dm.: u. Dm.: gr. Uf.:		See oder Moor? Acker, Haide, Wald? Offene Ansiedelung, Höhle, Pfahlbau? Befestigung?	Dolmen, Ganggrab, Riesenbett? Stein- oder Erdhügel? Flachgrab?	Leichenbeisetzung? (hockend, gestreckt od. Schädelgrab?) Partielle oder totale Verbrennung? Mit Beigabe von Tierknochen?		
Laufende Nr. 2359. Acten-Nr. Inventar-Nr. Frühere Nr. 15.	Ort: Morschreuth. Kreis: Regierungsbezirk: Land:		Gelbe Glasperle mit 4 blau und weissen Augen; gut erhalten.	Gestein: (Flint:) Metall: Thon: Glas: gelb, blau, weiss Org. Subst.:	Hhe.: Lge.: gr. Br.: kl. Br.: o. Dm.: m. Dm.: u. Dm.: gr. Uf.:		See oder Moor? Acker, Haide, Wald? Offene Ansiedelung, Höhle, Pfahlbau? Befestigung?	Dolmen, Ganggrab, Riesenbett? Stein- oder Erdhügel? Flachgrab?	Leichenbeisetzung? (hockend, gestreckt od. Schädelgrab?) Partielle oder totale Verbrennung? Mit Beigabe von Tierknochen?		

Abteilung: I c. Süd-Deutschland. Fol. 338.

1. Nummer.	2. Fundort.	3. Zeichnung.	4. Gegenstand, dessen Art, Form, Ornament und Erhaltungs-Zustand.	5. Material u. Farbe.	6. Maasse.	7. Zugehörige Funde.	8. Art der Fundstätte.		9. Bestattungsart.	10. Bemerkungen.	11. Vorbesitzer, Jahr und Art der Erwerbung.
Laufende Nr. 2360. Acten-Nr. 503. 93. Inventar-Nr. I 87. 93. Frühere Nr. 15.	Ort: Morschreuth. Kreis: B.A. Pegnitz. Regierungsbezirk: Oberfranken. Land: Bayern.		3 menschliche Röhrenknochen, die durch Bronzeoxyd teilweise grün gefärbt sind, u. Stücke von menschl. Unterkiefern.	Gestein: (Flint:) Metall: Thon: Glas: Org. Subst.: Knochen.	Hhe.: Lge.: gr. Br.: kl. Br.: o. Dm.: m. Dm.: u. Dm.: gr. Uf.:		See oder Moor? Acker, Haide, Wald? Offene Ansiedelung, Höhle, Pfahlbau? Befestigung?	Dolmen, Ganggrab, Riesenbett? Stein- oder Erdhügel? Flachgrab?	Leichenbeisetzung? (hockend, gestreckt od. Schädelgrab?) Partielle oder totale Verbrennung? Mit Beigabe von Tierknochen?	s. oben	Hoesch. E. J. II 71. 93.
Laufende Nr. 2361. Acten-Nr. 934. 93. Inventar-Nr. I 130. 93. Frühere Nr.	Ort: Bodman. Kreis: Seekreis (Constanz). Regierungsbezirk: Land: Baden.		Ganz kleines rohes Thon-Näpfchen.	Gestein: (Flint:) Metall: Thon: grau. Glas: Org. Subst.:	Hhe.: 3,1 cm Lge.: gr. Br.: 4,4 kl. Br.: o. Dm.: 4,4 m. Dm.: u. Dm.: gr. Uf.:		See oder Moor? Acker, Haide, Wald? Offene Ansiedelung, Höhle, Pfahlbau? Befestigung?	Dolmen, Ganggrab, Riesenbett? Stein- oder Erdhügel? Flachgrab?	Leichenbeisetzung? (hockend, gestreckt od. Schädelgrab?) Partielle oder totale Verbrennung? Mit Beigabe von Tierknochen?		Dr. Gust. Old. Müller in Strassburg i. E. Geschenk. E. J. II 132. 93.
Laufende Nr. 2362. Acten-Nr. Inventar-Nr. Frühere Nr.	Ort: Bodman. Kreis: Regierungsbezirk: Land:	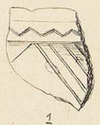 ½	Ein verzierter kleiner Thonscherben, 7 Feuerstein-Splitter und ein Eberhauer.	Gestein: (Flint: schwarzgrau) Metall: Thon: grau. Glas: Org. Subst.: Zahn.			See oder Moor? Acker, Haide, Wald? Offene Ansiedelung, Höhle, Pfahlbau? Befestigung?	Dolmen, Ganggrab, Riesenbett? Stein- oder Erdhügel? Flachgrab?	Leichenbeisetzung? (hockend, gestreckt od. Schädelgrab?) Partielle oder totale Verbrennung? Mit Beigabe von Tierknochen?		
Laufende Nr. 2363. Acten-Nr. Inventar-Nr. Frühere Nr.	Ort: Thalmässing. Kreis: B.A. Hilpoltstein. Regierungsbezirk: Mittelfranken. Land: Bayern.	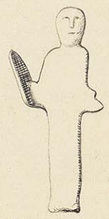	Primitive kleine Bronzefigur.	Gestein: (Flint:) Metall: Bronze. Thon: Glas: Org. Subst.:	Hhe.: 6,2 Lge.: gr. Br.: kl. Br.: o. Dm.: m. Dm.: u. Dm.: gr. Uf.:		See oder Moor? Acker, Haide, Wald? Offene Ansiedelung, Höhle, Pfahlbau? Befestigung?	Dolmen, Ganggrab, Riesenbett? Stein- oder Erdhügel? Flachgrab?	Leichenbeisetzung? (hockend, gestreckt od. Schädelgrab?) Partielle oder totale Verbrennung? Mit Beigabe von Tierknochen?	„Von dem germanischen Gräberfelde." (??)	
Laufende Nr. 2364. Acten-Nr. 934. 93. Inventar-Nr. I 130. 93. Frühere Nr. III	Ort: Thalmässing. Kreis: Regierungsbezirk: Land:		Kleine Bronzefibel ohne Dorn, in der Mitte des Bügels stark verbreitert und mit 2 seitlichen Zacken verziert.	Gestein: (Flint:) Metall: Bronze. Thon: Glas: Org. Subst.:	Hhe.: Lge.: 3 gr. Br.: 1,85 kl. Br.: o. Dm.: m. Dm.: u. Dm.: gr. Uf.:	Mro. 2365.	See oder Moor? Acker, Haide, Wald? Offene Ansiedelung, Höhle, Pfahlbau? Befestigung?	Dolmen, Ganggrab, Riesenbett? Stein- oder Erdhügel? Flachgrab?	Leichenbeisetzung? (hockend, gestreckt od. Schädelgrab?) Partielle oder totale Verbrennung? Mit Beigabe von Tierknochen?	„Grabfund".	Derselbe. Ankauf. E. J. II 146. 93.
Laufende Nr. 2365. Acten-Nr. Inventar-Nr. Frühere Nr. III	Ort: Thalmässing. Kreis: Regierungsbezirk: Land:	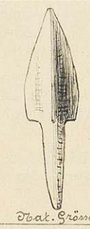 Nat. Grösse.	Kleine dreikantige Bronze-pfeilspitze mit Stiel; ziemlich gut erhalten.	Gestein: (Flint:) Metall: Bronze. Thon: Glas: Org. Subst.:	Hhe.: Lge.: 3,85 gr. Br.: kl. Br.: o. Dm.: m. Dm.: u. Dm.: gr. Uf.:		See oder Moor? Acker, Haide, Wald? Offene Ansiedelung, Höhle, Pfahlbau? Befestigung?	Dolmen, Ganggrab, Riesenbett? Stein- oder Erdhügel? Flachgrab?	Leichenbeisetzung? (hockend, gestreckt od. Schädelgrab?) Partielle oder totale Verbrennung? Mit Beigabe von Tierknochen?		
Laufende Nr. 2366. Acten-Nr. Inventar-Nr. Frühere Nr. I	Ort: Thalmässing. Kreis: Regierungsbezirk: Land:	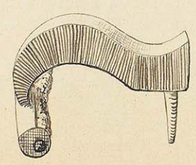	Kurze Bronzefibel ohne Dorn mit massivem, vierkantigem Bügel u. eiserner Spirale, die stark verrostet ist.	Gestein: (Flint:) Metall: Bronze. Thon: Glas: Org. Subst.:	Hhe.: Lge.: 3,4 gr. Br.: kl. Br.: o. Dm.: m. Dm.: u. Dm.: gr. Uf.:	Mro. 2367-68.	See oder Moor? Acker, Haide, Wald? Offene Ansiedelung, Höhle, Pfahlbau? Befestigung?	Dolmen, Ganggrab, Riesenbett? Stein- oder Erdhügel? Flachgrab?	Leichenbeisetzung? (hockend, gestreckt od. Schädelgrab?) Partielle oder totale Verbrennung? Mit Beigabe von Tierknochen?	Angeblich ein Grabfund.	

Abteilung: II c. Süd-Deutschland. Fol. 339.

1. Nummer.	2. Fundort.	3. Zeichnung.	4. Gegenstand, dessen Art, Form, Ornament und Erhaltungs-Zustand.	5. Material u. Farbe.	6. Maasse.	7. Zugehörige Funde.	8. Art der Fundstätte.		9. Bestattungsart.	10. Bemerkungen.	11. Vorbesitzer, Jahr und Art der Erwerbung.
Laufende Nr. 2367. Acten-Nr. 934. 93. Inventar-Nr. II 130. 93. Frühere Nr. I	Ort: Thalmässing. Kreis: B.A. Hilpoltstein. Regierungsbezirk: Mittelfranken. Land: Bayern.	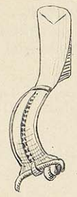	Einfache Bronzefibel mit bandartigem Bügel. Der Dorn fehlt.	Gestein: (Flint:) Metall: Bronze. Thon: Glas: Org. Subst.:	Hhe.: Lge.: 4,4 cm gr. Br.: kl. Br.: o. Dm.: m. Dm.: u. Dm.: gr. Uf.:		See oder Moor? Acker, Haide, Wald? Offene Ansiedelung, Höhle, Pfahlbau? Befestigung?	Dolmen, Ganggrab, Riesenbett? Stein- oder Erdhügel? Flachgrab?	Leichenbeisetzung? (hockend, gestreckt od. Schädelgrab?) Partielle oder totale Verbrennung? Mit Beigabe von Tierknochen?	s. oben	Dr. G.A. Müller, Strassburg i.E. E.J. II 146.93.
Laufende Nr. 2368. Acten-Nr. Inventar-Nr. Frühere Nr. II	Ort: Thalmässing. Kreis: Regierungsbezirk: Land:	 1/1	Bronzefibel, eine mit langem Gewande bekleidete menschliche Figur in der Mitte darstellend. Der Dorn fehlt.	Gestein: (Flint:) Metall: Bronze. Thon: Glas: Org. Subst.:	Hhe.: 2,3 Lge.: 3,35 gr. Br.: kl. Br.: o. Dm.: m. Dm.: u. Dm.: gr. Uf.:		See oder Moor? Acker, Haide, Wald? Offene Ansiedelung, Höhle, Pfahlbau? Befestigung?	Dolmen, Ganggrab, Riesenbett? Stein- oder Erdhügel? Flachgrab?	Leichenbeisetzung? (hockend, gestreckt od. Schädelgrab?) Partielle oder totale Verbrennung? Mit Beigabe von Tierknochen?		
Laufende Nr. 2369. Acten-Nr. Inventar-Nr. Frühere Nr. I	Ort: Thalmässing. Kreis: Regierungsbezirk: Land:	 Dat. Grösse.	Silberne Fibel, teilweise vergoldet, mit 2 Vogelköpfen und 5 Vertiefungen für farbige Einlagen; ziemlich gut erhalten. Die Form der Fibel ist die einer 8.	Gestein: (Flint:) Metall: Silber. Thon: Glas: Org. Subst.:	Hhe.: Lge.: 3,8 gr. Br.: kl. Br.: o. Dm.: m. Dm.: u. Dm.: gr. Uf.:	Bro. 2370-2375.	See oder Moor? Acker, Haide, Wald? Offene Ansiedelung, Höhle, Pfahlbau? Befestigung?	Dolmen, Ganggrab, Riesenbett? Stein- oder Erdhügel? Flachgrab?	Leichenbeisetzung? (hockend, gestreckt od. Schädelgrab?) Partielle oder totale Verbrennung? Mit Beigabe von Tierknochen?	Grabfund.	
Laufende Nr. 2370. Acten-Nr. Inventar-Nr. Frühere Nr. I	Ort: Thalmässing. Kreis: Regierungsbezirk: Land:		Bruchstück einer Bronzefibel mit halbkreisförmiger Fussplatte, die mit 5 Zacken und Vergoldung versehen ist; auch der Bügel ist verziert und vergoldet.	Gestein: (Flint:) Metall: Bronze. Thon: Glas: Org. Subst.:	Hhe.: Lge.: gr. Br.: 4,2 kl. Br.: o. Dm.: m. Dm.: u. Dm.: gr. Uf.:		See oder Moor? Acker, Haide, Wald? Offene Ansiedelung, Höhle, Pfahlbau? Befestigung?	Dolmen, Ganggrab, Riesenbett? Stein- oder Erdhügel? Flachgrab?	Leichenbeisetzung? (hockend, gestreckt od. Schädelgrab?) Partielle oder totale Verbrennung? Mit Beigabe von Tierknochen?		
Laufende Nr. 2371. Acten-Nr. Inventar-Nr. Frühere Nr. I	Ort: Thalmässing. Kreis: Regierungsbezirk: Land:	 1/1	Splitter von grünlichem Obsidian. (1 Stück).	Gestein: Obsidian. (Flint:) Metall: Thon: Glas: Org. Subst.:	Hhe.: Lge.: 3,2 gr. Br.: kl. Br.: o. Dm.: m. Dm.: u. Dm.: gr. Uf.:		See oder Moor? Acker, Haide, Wald? Offene Ansiedelung, Höhle, Pfahlbau? Befestigung?	Dolmen, Ganggrab, Riesenbett? Stein- oder Erdhügel? Flachgrab?	Leichenbeisetzung? (hockend, gestreckt od. Schädelgrab?) Partielle oder totale Verbrennung? Mit Beigabe von Tierknochen?		
Laufende Nr. 2372. Acten-Nr. Inventar-Nr. Frühere Nr. I	Ort: Thalmässing. Kreis: Regierungsbezirk: Land:		Einschneidiges Kurzschwert mit sehr langem Griffe und einer Anzahl Blutrinnen auf der Klinge, parallel und nahe dem Rücken; stark verrostet.	Gestein: (Flint:) Metall: Eisen. Thon: Glas: Org. Subst.:	Hhe.: Lge.: 50,5 gr. Br.: 4,3 kl. Br.: o. Dm.: m. Dm.: u. Dm.: gr. Uf.:		See oder Moor? Acker, Haide, Wald? Offene Ansiedelung, Höhle, Pfahlbau? Befestigung?	Dolmen, Ganggrab, Riesenbett? Stein- oder Erdhügel? Flachgrab?	Leichenbeisetzung? (hockend, gestreckt od. Schädelgrab?) Partielle oder totale Verbrennung? Mit Beigabe von Tierknochen?		
Laufende Nr. 2373. Acten-Nr. Inventar-Nr. Frühere Nr. I	Ort: Thalmässing. Kreis: Regierungsbezirk: Land:		Desgl., aber kürzer und einmal durchgebrochen.	Gestein: (Flint:) Metall: Eisen. Thon: Glas: Org. Subst.:	Hhe.: Lge.: 40 gr. Br.: 3,65 kl. Br.: o. Dm.: m. Dm.: u. Dm.: gr. Uf.:		See oder Moor? Acker, Haide, Wald? Offene Ansiedelung, Höhle, Pfahlbau? Befestigung?.	Dolmen, Ganggrab, Riesenbett? Stein- oder Erdhügel? Flachgrab?	Leichenbeisetzung? (hockend, gestreckt od. Schädelgrab?) Partielle oder totale Verbrennung? Mit Beigabe von Tierknochen?		

1. Nummer.	2. Fundort.	3. Zeichnung.	4. Gegenstand, dessen Art, Form, Ornament und Erhaltungs-Zustand.	5. Material u. Farbe.
Laufende Nr. 2374. Acten-Nr. 934. 93. Inventar-Nr. II 130. 93. Frühere Nr. I	Ort: Thalmässing. Kreis: B.A. Hilpoltstein Regierungsbezirk: Mittelfranken. Land: Bayern.		Eis. Speerspitze mit schmalem Blatt und unten breit auslaufender Tülle; stark verrostet.	Gestein: (Flint:) Metall: Eisen. Thon: Glas: Org. Subst.:
Laufende Nr. 2375. Acten-Nr. Inventar-Nr. Frühere Nr. I.	Ort: Thalmässing. Kreis: Regierungsbezirk: Land:		Sehr defecte kleine eiserne Speerspitze mit ziemlich breitem Blatt; stark verrostet.	Gestein: (Flint:) Metall: Eisen. Thon: Glas: Org. Subst.:
Laufende Nr. 2376. Acten-Nr. 934. 93. Inventar-Nr. II 130. 93. Frühere Nr.	Ort: Thalmässing. Kreis: Regierungsbezirk: Land:		Kleine Bronzefigur, weibliche Gewandfigur, sitzend; rohe Arbeit.	Gestein: (Flint:) Metall: Bronze. Thon: Glas: Org. Subst.:
Laufende Nr. 2377. Acten-Nr. 1330. 94. Inventar-Nr. II 236. 94. Frühere Nr.	Ort: Überlingen. Kreis: Kreis Constanz Regierungsbezirk: Land: Baden.	 1:1	Kleine, sorgfältig behauene Feuerstein-Pfeilspitze, dreieckig; gut erhalten.	Gestein: (Flint: Dunkelgrau.) Metall: Thon: Glas: Org. Subst.:
Laufende Nr. 2378. Acten-Nr. Inventar-Nr. Frühere Nr.	Ort: Überlingen. Kreis: Regierungsbezirk: Land:		Kleiner, glänzend schwarzer Steinmeissel, schmal; gut erhalten.	Gestein: schwarz. (Flint:) Metall: Thon: Glas: Org. Subst.:
Laufende Nr. 2379. Acten-Nr. Inventar-Nr. Frühere Nr.	Ort: Überlingen. Kreis: Regierungsbezirk: Land:	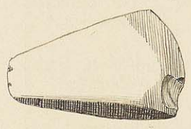	Glänzend poliertes schwarzes Steinbeil mit breiter, etwas beschädigter Schneide u. 4 scharfen Seitenkanten; zieml. gut erhalten.	Gestein: schwarz. (Flint:) Metall: Thon: Glas: Org. Subst.:
Laufende Nr. 2380. Acten-Nr. Inventar-Nr. Frühere Nr.	Ort: Überlingen. Kreis: Regierungsbezirk: Land:		Gut poliertes vierkantiges Steinbeil, an einer Seite der Schneide stark beschädigt.	Gestein: Dunkelgrau. (Flint:) Metall: Thon: Glas: Org. Subst.:

6. Maasse.	7. Zugehörige Funde.	8. Art der Fundstätte.		9. Bestattungsart.	10. Bemerkungen.	11. Vorbesitzer, Jahr und Art der Erwerbung.
Hhe.: Lge.: 23 cm gr. Br.: kl. Br.: o. Dm.: m. Dm.: u. Dm.: gr. Uf.:		See oder Moor? Acker, Haide, Wald? Offene Ansiedelung, Höhle, Pfahlbau? Befestigung?	Dolmen, Ganggrab, Riesenbett? Stein- oder Erdhügel? Flachgrab?	Leichenbeisetzung? (hockend, gestreckt od. Schädelgrab?) Partielle oder totale Verbrennung? Mit Beigabe von Tierknochen?	s. oben	Dr. G. Ad. Müller. E. J. II 146. 93.
Hhe.: Lge.: 9,5 gr. Br.: kl. Br.: o. Dm.: m. Dm.: u. Dm.: gr. Uf.:		See oder Moor? Acker, Haide, Wald? Offene Ansiedelung, Höhle, Pfahlbau? Befestigung?	Dolmen, Ganggrab, Riesenbett? Stein- oder Erdhügel? Flachgrab?	Leichenbeisetzung? (hockend, gestreckt od. Schädelgrab?) Partielle oder totale Verbrennung? Mit Beigabe von Tierknochen?		
Hhe.: Lge.: 5,5 gr. Br.: kl. Br.: o. Dm.: m. Dm.: u. Dm.: gr. Uf.:		See oder Moor? Acker, Haide, Wald? Offene Ansiedelung, Höhle, Pfahlbau? Befestigung?	Dolmen, Ganggrab, Riesenbett? Stein- oder Erdhügel? Flachgrab?	Leichenbeisetzung? (hockend, gestreckt od. Schädelgrab?) Partielle oder totale Verbrennung? Mit Beigabe von Tierknochen?		Derselbe. Geschenk. E. J. II 147. 93.
Hhe.: 3,65 Lge. gr. Br.: 1,8 kl. Br.: o. Dm.: m. Dm.: u. Dm.: gr. Uf.:		See oder Moor? Acker, Haide, Wald? Offene Ansiedelung, Höhle, Pfahlbau? Befestigung?	Dolmen, Ganggrab, Riesenbett? Stein- oder Erdhügel? Flachgrab?	Leichenbeisetzung? (hockend, gestreckt od. Schädelgrab?) Partielle oder totale Verbrennung? Mit Beigabe von Tierknochen?		Hr. Dr. v. Wegner, Berlin. Geschenk. E. J. II 296. 94.
Hhe.: Lge.: 7,6 gr. Br.: 2,2 kl. Br.: o. Dm.: m. Dm.: u. Dm.: gr. Uf.:		See oder Moor? Acker, Haide, Wald? Offene Ansiedelung, Höhle, Pfahlbau? Befestigung?	Dolmen, Ganggrab, Riesenbett? Stein- oder Erdhügel? Flachgrab?	Leichenbeisetzung? (hockend, gestreckt od. Schädelgrab?) Partielle oder totale Verbrennung? Mit Beigabe von Tierknochen?		
Hhe.: Lge.: 8,4 gr. Br.: 5,8 kl. Br.: o. Dm.: m. Dm.: u. Dm.: gr. Uf.:		See oder Moor? Acker, Haide, Wald? Offene Ansiedelung, Höhle, Pfahlbau? Befestigung?	Dolmen, Ganggrab, Riesenbett? Stein- oder Erdhügel? Flachgrab?	Leichenbeisetzung? (hockend, gestreckt od. Schädelgrab?) Partielle oder totale Verbrennung? Mit Beigabe von Tierknochen?		
Hhe.: Lge.: 7,5 gr. Br.: 3,7 kl. Br.: o. Dm.: m. Dm.: u. Dm.: gr. Uf.:		See oder Moor? Acker, Haide, Wald? Offene Ansiedelung, Höhle, Pfahlbau? Befestigung?	Dolmen, Ganggrab, Riesenbett? Stein- oder Erdhügel? Flachgrab?	Leichenbeisetzung? (hockend, gestreckt od. Schädelgrab?) Partielle oder totale Verbrennung? Mit Beigabe von Tierknochen?		

1. Nummer.	2. Fundort.	3. Zeichnung.	4. Gegenstand, dessen Art, Form, Ornament und Erhaltungs-Zustand.	5. Material u. Farbe.	6. Maasse.	7. Zugehörige Funde.	8. Art der Fundstätte.		9. Bestattungsart.	10. Bemerkungen.	11. Vorbesitzer, Jahr und Art der Erwerbung.
Laufende Nr. **2381.** Acten-Nr. 1370.94. Inventar-Nr. II 236.94. Frühere Nr.	Ort: Überlingen. Kreis: Seekreis (Constanz) Regierungsbezirk: Land: Baden.		Reste von Netzen, sehr morsch.	Gestein: (Flint:) Metall: Thon: Glas: Org. Subst.: Schnur.	Hhe.: Lge.: gr. Br.: kl. Br.: o. Dm.: m. Dm.: u. Dm.: gr. Uf.:		See oder Moor? Acker, Haide, Wald? Offene Ansiedelung, Höhle, Pfahlbau? Befestigung?	Dolmen, Ganggrab, Riesenbett? Stein- oder Erdhügel? Flachgrab?	Leichenbeisetzung? (hockend, gestreckt od. Schädelgrab?) Partielle oder totale Verbrennung? Mit Beigabe von Tierknochen?		Dr. v. Wagner. E.J. II 296.94.
Laufende Nr. **2382.** Acten-Nr. 1308.92. Inventar-Nr. I 50.93. Frühere Nr.	Ort: Oberflacht. Kreis: Ob.A. Tuttlingen Regierungsbezirk: Schwarzwaldkr. Land: Württemberg.		Holzsarg mit Deckel, aus einem nur roh bearbeiteten Baumstamme gefertigt, der innen ausgehöhlt ist; ziemlich gut erhalten. (Eiche?)	Gestein: (Flint:) Metall: Thon: Glas: Org. Subst.: Holz.	Hhe.: Lge.: 1,76 m gr. Br.: 42 cm kl. Br.: o. Dm.: m. Dm.: u. Dm.: gr. Uf.:		See oder Moor? Acker, Haide, Wald? Offene Ansiedelung, Höhle, Pfahlbau? Befestigung?	Dolmen, Ganggrab, Riesenbett? Stein- oder Erdhügel? Flachgrab?	Leichenbeisetzung? (hockend, gestreckt od. Schädelgrab?) Partielle oder totale Verbrennung? Mit Beigabe von Tierknochen?	Aus einem alemannischen Gräberfelde.	Hr. Schad i. Tuttlingen. Ankauf. E.J. II 233.92.
Laufende Nr. **2383.** Acten-Nr. 498.93. Inventar-Nr. I 66.93. Frühere Nr.	Ort: Überlinger See. Kreis: Seekreis (Constanz) Regierungsbezirk: Land: Baden.	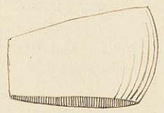	Nephritbeil, gut geschliffen, mit scharfer Schneide. Die Farbe ist röthlich mit weisslich-grünlichem Überzug. Spez. Gew. 3,02. (Bestimmt von Prof. Fischer in Freiburg).	Gestein: Nephrit. (Flint:) Metall: Thon: Glas: Org. Subst.:	Hhe.: Lge.: 5,7 cm gr. Br.: 3,65 kl. Br.: o. Dm.: m. Dm.: u. Dm.: gr. Uf.:		See oder Moor? Acker, Haide, Wald? Offene Ansiedelung, Höhle, Pfahlbau? Befestigung?	Dolmen, Ganggrab, Riesenbett? Stein- oder Erdhügel? Flachgrab?	Leichenbeisetzung? (hockend, gestreckt od. Schädelgrab?) Partielle oder totale Verbrennung? Mit Beigabe von Tierknochen?	Die Steingeräte Nro. 2383 – 2429 stammen grösstenteils aus den Pfahlbauten von Nussdorf, einige Steinbeile von Mbauach. Vgl. über diese Stationen: Keller in „Mittheil. d. antiquar. Gesellsch. in Zürich" 15. (1866) S. 270–288 und Hassler in „Verhandl. d. Vereins f. Kunst u. Alterthum in Ulm u. Oberschwaben." 12te Veröffentlichung. Ulm 1866. S. 6 ff.	Hr. Dr. Lachmann in Überlingen. („Sammlung Ulmer Berger"). Ankauf. E.J. II 75.93.
Laufende Nr. **2384.** Acten-Nr. Inventar-Nr. Frühere Nr.	Ort: Überlinger See. Kreis: Regierungsbezirk: Land:		Flaches, gut geschliffenes Beilchen mit scharfer Schneide; gut erhalten. Das Material ist graues Gestein mit weisslich-grünlichem und röthlichem Überzug.	Gestein: Nephrit? (Flint:) Metall: Thon: Glas: Org. Subst.:	Hhe.: Lge.: 5,55 gr. Br.: 3,2 kl. Br.: o. Dm.: m. Dm.: u. Dm.: gr. Uf.:		See oder Moor? Acker, Haide, Wald? Offene Ansiedelung, Höhle, Pfahlbau? Befestigung?	Dolmen, Ganggrab, Riesenbett? Stein- oder Erdhügel? Flachgrab?	Leichenbeisetzung? (hockend, gestreckt od. Schädelgrab?) Partielle oder totale Verbrennung? Mit Beigabe von Tierknochen?		
Laufende Nr. **2385.** Acten-Nr. Inventar-Nr. Frühere Nr.	Ort: Überlinger See. Kreis: Regierungsbezirk: Land:		Kleines schmales Beilchen od. Meissel, an der Schneide stark beschädigt. Geröllstück	Gestein: Dunkelgrün. (Flint:) Metall: Thon: Glas: Org. Subst.:	Hhe.: Lge.: 2,25 gr. Br.: 2 kl. Br.: o. Dm.: m. Dm.: u. Dm.: gr. Uf.:		See oder Moor? Acker, Haide, Wald? Offene Ansiedelung, Höhle, Pfahlbau? Befestigung?	Dolmen, Ganggrab, Riesenbett? Stein- oder Erdhügel? Flachgrab?	Leichenbeisetzung? (hockend, gestreckt od. Schädelgrab?) Partielle oder totale Verbrennung? Mit Beigabe von Tierknochen?		
Laufende Nr. **2386.** Acten-Nr. Inventar-Nr. Frühere Nr.	Ort: Überlinger See. Kreis: Regierungsbezirk: Land:	 1/1	Kleines, gut geschliffenes Miniatur-Beilchen; ziemlich dick.	Gestein: grün. (Flint:) Metall: Thon: Glas: Org. Subst.:	Hhe.: Lge.: 2,8 gr. Br.: 1,7 kl. Br.: o. Dm.: m. Dm.: u. Dm.: gr. Uf.:		See oder Moor? Acker, Haide, Wald? Offene Ansiedelung, Höhle, Pfahlbau? Befestigung?	Dolmen, Ganggrab, Riesenbett? Stein- oder Erdhügel? Flachgrab?	Leichenbeisetzung? (hockend, gestreckt od. Schädelgrab?) Partielle oder totale Verbrennung? Mit Beigabe von Tierknochen?		
Laufende Nr. **2387.** Acten-Nr. Inventar-Nr. Frühere Nr.	Ort: Überlinger See. Kreis: Regierungsbezirk: Land:	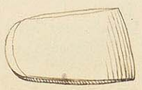 1/1	Desgl., Nephrit.	Gestein: grün. (Flint:) Metall: Thon: Glas: Org. Subst.:	Hhe.: Lge.: 2,4 gr. Br.: 1,4 kl. Br.: o. Dm.: m. Dm.: u. Dm.: gr. Uf.:		See oder Moor? Acker, Haide, Wald? Offene Ansiedelung, Höhle, Pfahlbau? Befestigung?	Dolmen, Ganggrab, Riesenbett? Stein- oder Erdhügel? Flachgrab?	Leichenbeisetzung? (hockend, gestreckt od. Schädelgrab?) Partielle oder totale Verbrennung? Mit Beigabe von Tierknochen?		

1. Nummer.	2. Fundort.	3. Zeichnung.	4. Gegenstand, dessen Art, Form, Ornament und Erhaltungs-Zustand.	5. Material u. Farbe.
Laufende Nr. 2388. Acten-Nr. 498.93. Inventar-Nr. II 66. 93. Frühere Nr.	Ort: Überlinger See. Kreis: Seekreis (Constanz) Regierungsbezirk: Land: Baden.	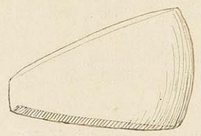 1/1	Kleines Dreieckförmiges Nephritbeilchen; etwas verwittert.	Gestein: graugrün. (Flint:) Metall: Thon: Glas: Org. Subst.:
Laufende Nr. 2389. Acten-Nr. Inventar-Nr. Frühere Nr.	Ort: Überlinger See. Kreis: Regierungsbezirk: Land:	a. 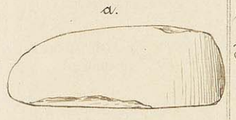 1/1	4 meist stark verwitterte, längliche kleine Nephrit-Beilchen; meist ziemlich dick.	Gestein: grau. (Flint:) Metall: Thon: Glas: Org. Subst.:
Laufende Nr. 2390. Acten-Nr. Inventar-Nr. Frühere Nr.	Ort: Überlinger See. Kreis: Regierungsbezirk: Land:	a. 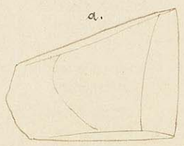 1/1	3 flache dünne Nephrit-Beilchen, z. T. nachgeschliffen.	Gestein: grün. grau (Flint:) Metall: Thon: Glas: Org. Subst.:
Laufende Nr. 2391. Acten-Nr. Inventar-Nr. Frühere Nr.	Ort: Überlinger See. Kreis: Regierungsbezirk: Land:	 1/1	Ganz kleines dünnes Nephritbeilchen mit hellgrauer Oberfläche.	Gestein: hellgrau. (Flint:) Metall: Thon: Glas: Org. Subst.:
Laufende Nr. 2392. Acten-Nr. Inventar-Nr. Frühere Nr.	Ort: Überlinger See. Kreis: Regierungsbezirk: Land:	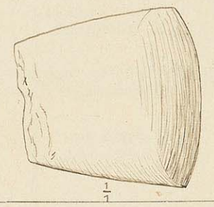 1/1	Sorgfältig gearbeitetes Nephritbeil mit scharfer Schneide; gut erhalten.	Gestein: grangrün (Flint:) Metall: Thon: Glas: Org. Subst.:
Laufende Nr. 2393. Acten-Nr. Inventar-Nr. Frühere Nr.	Ort: Überlinger See. Kreis: Regierungsbezirk: Land:	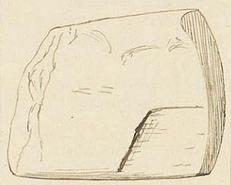 1/1	Nephritbeil mit ungeschliffenen Breitseiten.	Gestein: grün. (Flint:) Metall: Thon: Glas: Org. Subst.:
Laufende Nr. 2394. Acten-Nr. Inventar-Nr. Frühere Nr.	Ort: Überlinger See. Kreis: Regierungsbezirk: Land:	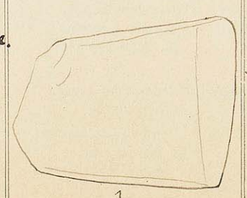 1/1	Nephritbeil; nachgeschliffen.	Gestein: grün. (Flint:) Metall: Thon: Glas: Org. Subst.:

Abteilung: II c. Süd-Deutschland.

6. Maasse.	7. Zugehörige Funde.	8. Art der Fundstätte.		9. Bestattungsart.	10. Bemerkungen.	11. Vorbesitzer, Jahr und Art der Erwerbung.
Hhe.: Lge.: 3,5 cm gr. Br.: 2,2 kl. Br.: o. Dm.: m. Dm.: u. Dm.: gr. Uf.:		See oder Moor? Acker, Haide, Wald? Offene Ansiedelung, Höhle, Pfahlbau? Befestigung?	Dolmen, Ganggrab, Riesenbett? Stein- oder Erdhügel? Flachgrab?	Leichenbeisetzung? (hockend, gestreckt od. Schädelgrab?) Partielle oder totale Verbrennung? Mit Beigabe von Tierknochen?		Lachmann. E. J. II 75. 93.
Hhe.: Lge.: 3,5-4,2 gr. Br.: kl. Br.: o. Dm.: m. Dm.: u. Dm.: gr. Uf.:		See oder Moor? Acker, Haide, Wald? Offene Ansiedelung, Höhle, Pfahlbau? Befestigung?	Dolmen, Ganggrab, Riesenbett? Stein- oder Erdhügel? Flachgrab?	Leichenbeisetzung? (hockend, gestreckt od. Schädelgrab?) Partielle oder totale Verbrennung? Mit Beigabe von Tierknochen?		
Hhe.: Lge.: 2,8-3,5 gr. Br.: kl. Br.: o. Dm.: m. Dm.: u. Dm.: gr. Uf.:		See oder Moor? Acker, Haide, Wald? Offene Ansiedelung, Höhle, Pfahlbau? Befestigung?	Dolmen, Ganggrab, Riesenbett? Stein- oder Erdhügel? Flachgrab?	Leichenbeisetzung? (hockend, gestreckt od. Schädelgrab?) Partielle oder totale Verbrennung? Mit Beigabe von Tierknochen?		
Hhe.: Lge.: 2,85 gr. Br.: 1,2 kl. Br.: o. Dm.: m. Dm.: u. Dm.: gr. Uf.:		See oder Moor? Acker, Haide, Wald? Offene Ansiedelung, Höhle, Pfahlbau? Befestigung?	Dolmen, Ganggrab, Riesenbett? Stein- oder Erdhügel? Flachgrab?	Leichenbeisetzung? (hockend, gestreckt od. Schädelgrab?) Partielle oder totale Verbrennung? Mit Beigabe von Tierknochen?		
Hhe.: Lge.: 3,5 gr. Br.: 3,4 kl. Br.: o. Dm.: m. Dm.: u. Dm.: gr. Uf.:		See oder Moor? Acker, Haide, Wald? Offene Ansiedelung, Höhle, Pfahlbau? Befestigung?	Dolmen, Ganggrab, Riesenbett? Stein- oder Erdhügel? Flachgrab?	Leichenbeisetzung? (hockend, gestreckt od. Schädelgrab?) Partielle oder totale Verbrennung? Mit Beigabe von Tierknochen?		
Hhe.: Lge.: 4 gr. Br.: 3,2 kl. Br.: o. Dm.: m. Dm.: u. Dm.: gr. Uf.:		See oder Moor? Acker, Haide, Wald? Offene Ansiedelung, Höhle, Pfahlbau? Befestigung?	Dolmen, Ganggrab, Riesenbett? Stein- oder Erdhügel? Flachgrab?	Leichenbeisetzung? (hockend, gestreckt od. Schädelgrab?) Partielle oder totale Verbrennung? Mit Beigabe von Tierknochen?		
Hhe.: Lge.: 4,2 gr. Br.: 3,2 kl. Br.: o. Dm.: m. Dm.: u. Dm.: gr. Uf.:		See oder Moor? Acker, Haide, Wald? Offene Ansiedelung, Höhle, Pfahlbau? Befestigung?	Dolmen, Ganggrab, Riesenbett? Stein- oder Erdhügel? Flachgrab?	Leichenbeisetzung? (hockend, gestreckt od. Schädelgrab?) Partielle oder totale Verbrennung? Mit Beigabe von Tierknochen?		

1. Nummer.	2. Fundort.	3. Zeichnung.	4. Gegenstand, dessen Art, Form, Ornament und Erhaltungs-Zustand.	5. Material u. Farbe.
Laufende Nr. 2395. Acten-Nr. 498.93. Inventar-Nr. II 66.93. Frühere Nr.	Ort: Überlinger See. Kreis: Seekreis (Constanz) Regierungsbezirk: Land: Baden.		Nephritbeil, ziemlich dick, abgeschliffen.	Gestein: grüngrau. (Flint:) Metall: Thon: Glas: Org. Subst.:
Laufende Nr. 2396. Acten-Nr. Inventar-Nr. Frühere Nr.	Ort: Überlinger See. Kreis: Regierungsbezirk: Land:		Ganz dünnes längliches Nephritbeil.	Gestein: grüngrau. (Flint:) Metall: Thon: Glas: Org. Subst.:
Laufende Nr. 2397. Acten-Nr. Inventar-Nr. Frühere Nr.	Ort: Überlinger See. Kreis: Regierungsbezirk: Land:		Desgl., etwas dicker.	Gestein: grün. (Flint:) Metall: Thon: Glas: Org. Subst.:
Laufende Nr. 2398. Acten-Nr. Inventar-Nr. Frühere Nr.	Ort: Überlinger See. Kreis: Regierungsbezirk: Land:		Breites kurzes Nephritbeil, wenig geschliffen, verwittert.	Gestein: graugrün. (Flint:) Metall: Thon: Glas: Org. Subst.:
Laufende Nr. 2399. Acten-Nr. Inventar-Nr. Frühere Nr.	Ort: Überlinger See. Kreis: Regierungsbezirk: Land:		Desgl., am Bahnende spitz.	Gestein: graugrün. (Flint:) Metall: Thon: Glas: Org. Subst.:
Laufende Nr. 2400. Acten-Nr. Inventar-Nr. Frühere Nr.	Ort: Überlinger See. Kreis: Regierungsbezirk: Land:		Nephritbeil mit schiefer Schneide; nachgeschliffen.	Gestein: grün. (Flint:) Metall: Thon: Glas: Org. Subst.:
Laufende Nr. 2401. Acten-Nr. Inventar-Nr. Frühere Nr.	Ort: Überlinger See. Kreis: Regierungsbezirk: Land:		Desgl.	Gestein: graugrün. (Flint:) Metall: Thon: Glas: Org. Subst.:

6. Maasse.	7. Zugehörige Funde.	8. Art der Fundstätte.		9. Bestattungsart.	10. Bemerkungen.	11. Vorbesitzer, Jahr und Art der Erwerbung.
Hhe.: Lge.: 9,2 cm gr. Br.: 3,25 kl. Br.: o. Dm.: m. Dm.: u. Dm.: gr. Uf.:		See oder Moor? Acker, Haide, Wald? Offene Ansiedelung, Höhle, Pfahlbau? Befestigung?	Dolmen, Ganggrab, Riesenbett? Stein- oder Erdhügel? Flachgrab?	Leichenbeisetzung? (hockend, gestreckt od. Schädelgrab?) Partielle oder totale Verbrennung? Mit Beigabe von Tierknochen?		Lachmann. E.J.II 75.93.
Hhe.: Lge.: 9,3 gr. Br.: 3,2 kl. Br.: o. Dm.: m. Dm.: u. Dm.: gr. Uf.:		See oder Moor? Acker, Haide, Wald? Offene Ansiedelung, Höhle, Pfahlbau? Befestigung?	Dolmen, Ganggrab, Riesenbett? Stein- oder Erdhügel? Flachgrab?	Leichenbeisetzung? (hockend, gestreckt od. Schädelgrab?) Partielle oder totale Verbrennung? Mit Beigabe von Tierknochen?		
Hhe.: Lge.: 9,3 gr. Br.: 3,4 kl. Br.: o. Dm.: m. Dm.: u. Dm.: gr. Uf.:		See oder Moor? Acker, Haide, Wald? Offene Ansiedelung, Höhle, Pfahlbau? Befestigung?	Dolmen, Ganggrab, Riesenbett? Stein- oder Erdhügel? Flachgrab?	Leichenbeisetzung? (hockend, gestreckt od. Schädelgrab?) Partielle oder totale Verbrennung? Mit Beigabe von Tierknochen?		
Hhe.: Lge.: 6,9 gr. Br.: 4,2 kl. Br.: o. Dm.: m. Dm.: u. Dm.: gr. Uf.:		See oder Moor? Acker, Haide, Wald? Offene Ansiedelung, Höhle, Pfahlbau? Befestigung?	Dolmen, Ganggrab, Riesenbett? Stein- oder Erdhügel? Flachgrab?	Leichenbeisetzung? (hockend, gestreckt od. Schädelgrab?) Partielle oder totale Verbrennung? Mit Beigabe von Tierknochen?		
Hhe.: Lge.: 7,1 gr. Br.: 4 kl. Br.: o. Dm.: m. Dm.: u. Dm.: gr. Uf.:		See oder Moor? Acker, Haide, Wald? Offene Ansiedelung, Höhle, Pfahlbau? Befestigung?	Dolmen, Ganggrab, Riesenbett? Stein- oder Erdhügel? Flachgrab?	Leichenbeisetzung? (hockend, gestreckt od. Schädelgrab?) Partielle oder totale Verbrennung? Mit Beigabe von Tierknochen?		
Hhe.: Lge.: 7,4 gr. Br.: 3,6 kl. Br.: o. Dm.: m. Dm.: u. Dm.: gr. Uf.:		See oder Moor? Acker, Haide, Wald? Offene Ansiedelung, Höhle, Pfahlbau? Befestigung?	Dolmen, Ganggrab, Riesenbett? Stein- oder Erdhügel? Flachgrab?	Leichenbeisetzung? (hockend, gestreckt od. Schädelgrab?) Partielle oder totale Verbrennung? Mit Beigabe von Tierknochen?		
Hhe.: Lge.: 6,85 gr. Br.: 3,4 kl. Br.: o. Dm.: m. Dm.: u. Dm.: gr. Uf.:		See oder Moor? Acker, Haide, Wald? Offene Ansiedelung, Höhle, Pfahlbau? Befestigung?	Dolmen, Ganggrab, Riesenbett? Stein- oder Erdhügel? Flachgrab?	Leichenbeisetzung? (hockend, gestreckt od. Schädelgrab?) Partielle oder totale Verbrennung? Mit Beigabe von Tierknochen?		

1. Nummer.	2. Fundort.	3. Zeichnung.	4. Gegenstand, dessen Art, Form, Ornament und Erhaltungs-Zustand.	5. Material u. Farbe.	6. Maasse.	7. Zugehörige Funde.	8. Art der Fundstätte.		9. Bestattungsart.	10. Bemerkungen.	11. Vorbesitzer, Jahr und Art der Erwerbung.
Laufende Nr. 2402. Acten-Nr. 498.93. Inventar-Nr. I 66.93. Frühere Nr.	Ort: Überlinger See. Kreis: Seekreis (Constanz). Regierungsbezirk: Land: Baden.		Längliches dünnes Nephrit-Beil; nachgeschliffen.	Gestein: grün. (Flint:) Metall: Thon: Glas: Org. Subst.:	Hhe.: Lge.: 7,5 cm gr. Br.: 2,7 kl. Br.: o. Dm.: m. Dm.: u. Dm.: gr. Uf.:		See oder Moor? Acker, Haide, Wald? Offene Ansiedelung, Höhle, Pfahlbau? Befestigung?	Dolmen, Ganggrab, Riesenbett? Stein- oder Erdhügel? Flachgrab?	Leichenbeisetzung? (hockend, gestreckt od. Schädelgrab?) Partielle oder totale Verbrennung? Mit Beigabe von Tierknochen?		Lachmann. E.J. II 75.93.
Laufende Nr. 2403. Acten-Nr. Inventar-Nr. Frühere Nr.	Ort: Überlinger See. Kreis: Regierungsbezirk: Land:		Stark verwittertes, länglich-schmales Nephritbeil.	Gestein: grau. (Flint:) Metall: Thon: Glas: Org. Subst.:	Hhe.: Lge.: 7,2 gr. Br.: 2,2 kl. Br.: o. Dm.: m. Dm.: u. Dm.: gr. Uf.:		See oder Moor? Acker, Haide, Wald? Offene Ansiedelung, Höhle, Pfahlbau? Befestigung?	Dolmen, Ganggrab, Riesenbett? Stein- oder Erdhügel? Flachgrab?	Leichenbeisetzung? (hockend, gestreckt od. Schädelgrab?) Partielle oder totale Verbrennung? Mit Beigabe von Tierknochen?		
Laufende Nr. 2404. Acten-Nr. Inventar-Nr. Frühere Nr.	Ort: Überlinger See. Kreis: Regierungsbezirk: Land:		Dünnes, länglich-schmales Nephritbeil; nachgeschliffen.	Gestein: grün. (Flint:) Metall: Thon: Glas: Org. Subst.:	Hhe.: Lge.: 6,2 gr. Br.: 2,4 kl. Br.: o. Dm.: m. Dm.: u. Dm.: gr. Uf.:		See oder Moor? Acker, Haide, Wald? Offene Ansiedelung, Höhle, Pfahlbau? Befestigung?	Dolmen, Ganggrab, Riesenbett? Stein- oder Erdhügel? Flachgrab?	Leichenbeisetzung? (hockend, gestreckt od. Schädelgrab?) Partielle oder totale Verbrennung? Mit Beigabe von Tierknochen?		
Laufende Nr. 2405. Acten-Nr. Inventar-Nr. Frühere Nr.	Ort: Überlinger See. Kreis: Regierungsbezirk: Land:	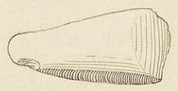	Nephritbeil, am Bahnende schmal, an der Schneide am breitesten, beschädigt u. nachgeschliffen; ziemlich dick u. mit Harz od. Dergl. bestrichen.	Gestein: Dunkelgrün. (Flint:) Metall: Thon: Glas: Org. Subst.:	Hhe.: Lge.: 6,75 gr. Br.: 2,9 kl. Br.: o. Dm.: m. Dm.: u. Dm.: gr. Uf.:		See oder Moor? Acker, Haide, Wald? Offene Ansiedelung, Höhle, Pfahlbau? Befestigung?	Dolmen, Ganggrab, Riesenbett? Stein- oder Erdhügel? Flachgrab?	Leichenbeisetzung? (hockend, gestreckt od. Schädelgrab?) Partielle oder totale Verbrennung? Mit Beigabe von Tierknochen?		
Laufende Nr. 2406. Acten-Nr. Inventar-Nr. Frühere Nr.	Ort: Überlinger See. Kreis: Regierungsbezirk: Land:	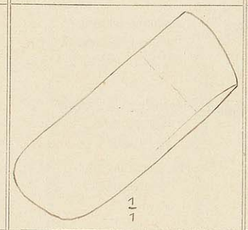 1/1	Kleines längliches Nephritbeilchen od. -Meissel von faseriger Structur; nachgeschliffen.	Gestein: grün. (Flint:) Metall: Thon: Glas: Org. Subst.:	Hhe.: Lge.: 4,8 gr. Br.: 1,9 kl. Br.: o. Dm.: m. Dm.: u. Dm.: gr. Uf.:		See oder Moor? Acker, Haide, Wald? Offene Ansiedelung, Höhle, Pfahlbau? Befestigung?	Dolmen, Ganggrab, Riesenbett? Stein- oder Erdhügel? Flachgrab?	Leichenbeisetzung? (hockend, gestreckt od. Schädelgrab?) Partielle oder totale Verbrennung? Mit Beigabe von Tierknochen?		
Laufende Nr. 2407. Acten-Nr. Inventar-Nr. Frühere Nr.	Ort: Überlinger See. Kreis: Regierungsbezirk: Land:	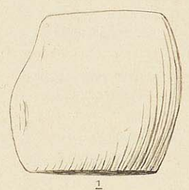 1/1	Kleines breites Nephrit-Beilchen; nachgeschliffen.	Gestein: grün. (Flint:) Metall: Thon: Glas: Org. Subst.:	Hhe.: Lge.: 3,2 gr. Br.: 3,1 kl. Br.: o. Dm.: m. Dm.: u. Dm.: gr. Uf.:		See oder Moor? Acker, Haide, Wald? Offene Ansiedelung, Höhle, Pfahlbau? Befestigung?	Dolmen, Ganggrab, Riesenbett? Stein- oder Erdhügel? Flachgrab?	Leichenbeisetzung? (hockend, gestreckt od. Schädelgrab?) Partielle oder totale Verbrennung? Mit Beigabe von Tierknochen?		
Laufende Nr. 2408. Acten-Nr. Inventar-Nr. Frühere Nr.	Ort: Überlinger See. Kreis: Regierungsbezirk: Land:	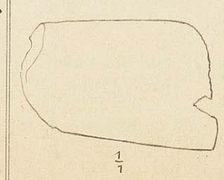 1/1	Stark verwittertes u. an der Schneide beschädigtes kleines Nephritbeil.	Gestein: grau. (Flint:) Metall: Thon: Glas: Org. Subst.:	Hhe.: Lge.: 3,9 gr. Br.: 2,3 kl. Br.: o. Dm.: m. Dm.: u. Dm.: gr. Uf.:		See oder Moor? Acker, Haide, Wald? Offene Ansiedelung, Höhle, Pfahlbau? Befestigung?	Dolmen, Ganggrab, Riesenbett? Stein- oder Erdhügel? Flachgrab?	Leichenbeisetzung? (hockend, gestreckt od. Schädelgrab?) Partielle oder totale Verbrennung? Mit Beigabe von Tierknochen?		

1. Nummer.	2. Fundort.	3. Zeichnung.	4. Gegenstand, dessen Art, Form, Ornament und Erhaltungs-Zustand.	5. Material u. Farbe.
Laufende Nr. 2409. Acten-Nr. 498.93. Inventar-Nr. II 66.93. Frühere Nr.	Ort: Überlinger See. Kreis: Seekreis (Konstanz) Regierungsbezirk: Land: Baden.	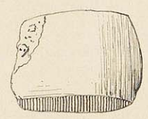	Kurzes, ziemL. dickes Nephritbeil, vierkantig, verwittert u. entfärbt.	Gestein: braun. (Flint:) Metall: Thon: Glas: Org. Subst.:
Laufende Nr. 2410. Acten-Nr. Inventar-Nr. Frühere Nr.	Ort: Überlinger See. Kreis: Regierungsbezirk: Land:		Ähnliches, aber kleineres Nephritbeilchen wie das vorige; nachgeschliffen.	Gestein: braun, gran. (Flint:) Metall: Thon: Glas: Org. Subst.:
Laufende Nr. 2411. Acten-Nr. Inventar-Nr. Frühere Nr.	Ort: Überlinger See. Kreis: Regierungsbezirk: Land:		Sehr dünnes Nephritbeil; nachgeschliffen.	Gestein: graugrün. (Flint:) Metall: Thon: Glas: Org. Subst.:
Laufende Nr. 2412. Acten-Nr. Inventar-Nr. Frühere Nr.	Ort: Überlinger See. Kreis: Regierungsbezirk: Land:		Nephritbeil, beschädigt u. verwittert.	Gestein: gran. (Flint:) Metall: Thon: Glas: Org. Subst.:
Laufende Nr. 2413. Acten-Nr. Inventar-Nr. Frühere Nr.	Ort: Überlinger See. Kreis: Regierungsbezirk: Land:		Nephritbeil mit runder Schneide; nachgeschliffen; etwas verwittert.	Gestein: grün. (Flint:) Metall: Thon: Glas: Org. Subst.:
Laufende Nr. 2414. Acten-Nr. Inventar-Nr. Frühere Nr.	Ort: Überlinger See. Kreis: Regierungsbezirk: Land:		Nephritbeilchen mit scharfer Schneide; sorgfältig nachgeschliffen.	Gestein: grün. (Flint:) Metall: Thon: Glas: Org. Subst.:
Laufende Nr. 2415. Acten-Nr. Inventar-Nr. Frühere Nr.	Ort: Überlinger See. Kreis: Regierungsbezirk: Land:		Nephritbeilchen von derselben Form wie das vorige; faserige Structur; nachgeschliffen.	Gestein: grün u. gran. (Flint:) Metall: Thon: Glas: Org. Subst.:

6. Maasse.	7. Zugehörige Funde.	8. Art der Fundstätte.		9. Bestattungsart.	10. Bemerkungen.	11. Vorbesitzer, Jahr und Art der Erwerbung.
Hhe.: Lge.: 4,7 cm gr. Br.: 3,3 kl. Br.: o. Dm.: m. Dm.: u. Dm.: gr. Uf.:		See oder Moor? Acker, Haide, Wald? Offene Ansiedelung, Höhle, Pfahlbau? Befestigung?	Dolmen, Ganggrab, Riesenbett? Stein- oder Erdhügel? Flachgrab?	Leichenbeisetzung? (hockend, gestreckt od. Schädelgrab?) Partielle oder totale Verbrennung? Mit Beigabe von Tierknochen?		Lachmann. E.J. II 75.93.
Hhe.: Lge.: 4 gr. Br.: 2,8 kl. Br.: o. Dm.: m. Dm.: u. Dm.: gr. Uf.:		See oder Moor? Acker, Haide, Wald? Offene Ansiedelung, Höhle, Pfahlbau? Befestigung?	Dolmen, Ganggrab, Riesenbett? Stein- oder Erdhügel? Flachgrab?	Leichenbeisetzung? (hockend, gestreckt od. Schädelgrab?) Partielle oder totale Verbrennung? Mit Beigabe von Tierknochen?		
Hhe.: Lge.: 5,55 gr. Br.: 2,7 kl. Br.: o. Dm.: m. Dm.: u. Dm.: gr. Uf.:		See oder Moor? Acker, Haide, Wald? Offene Ansiedelung, Höhle, Pfahlbau? Befestigung?	Dolmen, Ganggrab, Riesenbett? Stein- oder Erdhügel? Flachgrab?	Leichenbeisetzung? (hockend, gestreckt od. Schädelgrab?) Partielle oder totale Verbrennung? Mit Beigabe von Tierknochen?		
Hhe.: Lge.: 5,15 gr. Br.: 2,65 kl. Br.: o. Dm.: m. Dm.: u. Dm.: gr. Uf.:		See oder Moor? Acker, Haide, Wald? Offene Ansiedelung, Höhle, Pfahlbau? Befestigung?	Dolmen, Ganggrab, Riesenbett? Stein- oder Erdhügel? Flachgrab?	Leichenbeisetzung? (hockend, gestreckt od. Schädelgrab?) Partielle oder totale Verbrennung? Mit Beigabe von Tierknochen?		
Hhe.: Lge.: 5,2 gr. Br.: 2,8 kl. Br.: o. Dm.: m. Dm.: u. Dm.: gr. Uf.:		See oder Moor? Acker, Haide, Wald? Offene Ansiedelung, Höhle, Pfahlbau? Befestigung?	Dolmen, Ganggrab, Riesenbett? Stein- oder Erdhügel? Flachgrab?	Leichenbeisetzung? (hockend, gestreckt od. Schädelgrab?) Partielle oder totale Verbrennung? Mit Beigabe von Tierknochen?		
Hhe.: Lge.: 4,9 gr. Br.: 2,35 kl. Br.: o. Dm.: m. Dm.: u. Dm.: gr. Uf.:		See oder Moor? Acker, Haide, Wald? Offene Ansiedelung, Höhle, Pfahlbau? Befestigung?	Dolmen, Ganggrab, Riesenbett? Stein- oder Erdhügel? Flachgrab?	Leichenbeisetzung? (hockend, gestreckt od. Schädelgrab?) Partielle oder totale Verbrennung? Mit Beigabe von Tierknochen?		
Hhe.: Lge.: 4,8 gr. Br.: 2,3 kl. Br.: o. Dm.: m. Dm.: u. Dm.: gr. Uf.:		See oder Moor? Acker, Haide, Wald? Offene Ansiedelung, Höhle, Pfahlbau? Befestigung?	Dolmen, Ganggrab, Riesenbett? Stein- oder Erdhügel? Flachgrab?	Leichenbeisetzung? (hockend, gestreckt od. Schädelgrab?) Partielle oder totale Verbrennung? Mit Beigabe von Tierknochen?		

1. Nummer.	2. Fundort.	3. Zeichnung.	4. Gegenstand, dessen Art, Form, Ornament und Erhaltungs-Zustand.	5. Material u. Farbe.
Laufende Nr. 2416. Acten-Nr. 498.93. Inventar-Nr. II 66.93. Frühere Nr.	Ort: Überlinger See. Kreis: Seekreis (Constanz). Regierungsbezirk: Land: Baden.	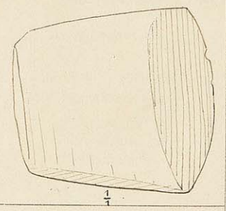 1/1	Breites, kurzes Nephrit beil, an der Schneide am breitesten; nachgeschliffen; ziemt. Dünn.	Gestein: grangrün. (Flint:) Metall: Thon: Glas: Org. Subst.:
Laufende Nr. 2417. Acten-Nr. Inventar-Nr. Frühere Nr.	Ort: Überlinger See. Kreis: Regierungsbezirk: Land:	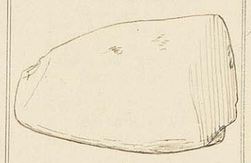 1/1	Verwittertes kleines Nephrit-beil; nachgeschliffen.	Gestein: grangrün. (Flint:) Metall: Thon: Glas: Org. Subst.:
Laufende Nr. 2418. Acten-Nr. Inventar-Nr. Frühere Nr.	Ort: Überlinger See. Kreis: Regierungsbezirk: Land:	 a.	3 Nephritbeilchen verschiedener Grösse u. Form; nachgeschliffen. Lge. 4,2; 4,8; 5,2 cm	Gestein: grangrün. (Flint:) Metall: Thon: Glas: Org. Subst.:
Laufende Nr. 2419. Acten-Nr. Inventar-Nr. Frühere Nr.	Ort: Überlinger See. Kreis: Regierungsbezirk: Land:	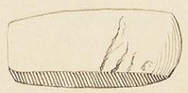 a.	4 Nephritbeilchen von länglicher Form, z. T. beschädigt, verwittert und nachgeschliffen. Lge. 3,2; 3,6; 3,9; 4,8 cm	Gestein: grün. grau. (Flint:) Metall: Thon: Glas: Org. Subst.:
Laufende Nr. 2420. Acten-Nr. Inventar-Nr. Frühere Nr.	Ort: Überlinger See. Kreis: Regierungsbezirk: Land:	a. 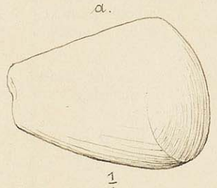 1/1	3 dünne, kleine Nephrit-Beilchen. Das kleinste Stück ist stark verwittert. Nachgeschliffen. Lge. 2,4; 3,4; 3,8 cm	Gestein: grün u. grau. (Flint:) Metall: Thon: Glas: Org. Subst.:
Laufende Nr. 2421. Acten-Nr. Inventar-Nr. Frühere Nr.	Ort: Überlinger See. Kreis: Regierungsbezirk: Land:		Eine Anzahl Nephritstücke verschiedener Grösse und Form, zumeist mit einer scharfen, schneidenartigen Kante versehen und stark nachgeschliffen.	Gestein: grün u. grau. (Flint:) Metall: Thon: Glas: Org. Subst.:
Laufende Nr. 2422. Acten-Nr. Inventar-Nr. Frühere Nr.	Ort: Überlinger See. Kreis: Regierungsbezirk: Land:		Eine Anzahl kleiner Nephritstücke u. Splitter (Abfall), grösstenteils nachgeschliffen u. formlos.	Gestein: grün. grau. (Flint:) Metall: Thon: Glas: Org. Subst.:

6. Maasse.	7. Zugehörige Funde.	8. Art der Fundstätte.		9. Bestattungsart.	10. Bemerkungen.	11. Vorbesitzer, Jahr und Art der Erwerbung.
Hhe.: Lge.: 3,9 cm gr. Br.: 3,5 kl. Br.: o. Dm.: m. Dm.: u. Dm.: gr. Uf.:		See oder Moor? Acker, Haide, Wald? Offene Ansiedelung, Höhle, Pfahlbau? Befestigung?	Dolmen, Ganggrab, Riesenbett? Stein- oder Erdhügel? Flachgrab?	Leichenbeisetzung? (hockend, gestreckt od. Schädelgrab?) Partielle oder totale Verbrennung? Mit Beigabe von Tierknochen?		Lachmann. E. J. II 75.93.
Hhe.: Lge.: 4,3 gr. Br.: 2,5 kl. Br.: o. Dm.: m. Dm.: u. Dm.: gr. Uf.:		See oder Moor? Acker, Haide, Wald? Offene Ansiedelung, Höhle, Pfahlbau? Befestigung?	Dolmen, Ganggrab, Riesenbett? Stein- oder Erdhügel? Flachgrab?	Leichenbeisetzung? (hockend, gestreckt od. Schädelgrab?) Partielle oder totale Verbrennung? Mit Beigabe von Tierknochen?		
Hhe.: Lge.: 5,2 gr. Br.: 3,7 } a kl. Br.: o. Dm.: m. Dm.: u. Dm.: gr. Uf.:		See oder Moor? Acker, Haide, Wald? Offene Ansiedelung, Höhle, Pfahlbau? Befestigung?	Dolmen, Ganggrab, Riesenbett? Stein- oder Erdhügel? Flachgrab?	Leichenbeisetzung? (hockend, gestreckt od. Schädelgrab?) Partielle oder totale Verbrennung? Mit Beigabe von Tierknochen?		
Hhe.: Lge.: 4,8 gr. Br.: 2,1 } a kl. Br.: o. Dm.: m. Dm.: u. Dm.: gr. Uf.:		See oder Moor? Acker, Haide, Wald? Offene Ansiedelung, Höhle, Pfahlbau? Befestigung?	Dolmen, Ganggrab, Riesenbett? Stein- oder Erdhügel? Flachgrab?	Leichenbeisetzung? (hockend, gestreckt od. Schädelgrab?) Partielle oder totale Verbrennung? Mit Beigabe von Tierknochen?		
Hhe.: Lge.: 3,8 gr. Br.: 2,8 } a kl. Br.: o. Dm.: m. Dm.: u. Dm.: gr. Uf.:		See oder Moor? Acker, Haide, Wald? Offene Ansiedelung, Höhle, Pfahlbau? Befestigung?	Dolmen, Ganggrab, Riesenbett? Stein- oder Erdhügel? Flachgrab?	Leichenbeisetzung? (hockend, gestreckt od. Schädelgrab?) Partielle oder totale Verbrennung? Mit Beigabe von Tierknochen?		
Hhe.: Lge.: bis 6,3 gr. Br.: kl. Br.: o. Dm.: m. Dm.: u. Dm.: gr. Uf.:		See oder Moor? Acker, Haide, Wald? Offene Ansiedelung, Höhle, Pfahlbau? Befestigung?	Dolmen, Ganggrab, Riesenbett? Stein- oder Erdhügel? Flachgrab?	Leichenbeisetzung? (hockend, gestreckt od. Schädelgrab?) Partielle oder totale Verbrennung? Mit Beigabe von Tierknochen?		
Hhe.: Lge.: bis 6,2 gr. Br.: kl. Br.: o. Dm.: m. Dm.: u. Dm.: gr. Uf.:		See oder Moor? Acker, Haide, Wald? Offene Ansiedelung, Höhle, Pfahlbau? Befestigung?	Dolmen, Ganggrab, Riesenbett? Stein- oder Erdhügel? Flachgrab?	Leichenbeisetzung? (hockend, gestreckt od. Schädelgrab?) Partielle oder totale Verbrennung? Mit Beigabe von Tierknochen?		

1. Nummer.	2. Fundort.	3. Zeichnung.	4. Gegenstand, dessen Art, Form, Ornament und Erhaltungs-Zustand.	5. Material u. Farbe.
Laufende Nr. 2423. Acten-Nr. 498.93. Inventar-Nr. I 66.93. Frühere Nr.	Ort: Überlinger See. Kreis: Seekreis (Constanz) Regierungsbezirk: Land: Baden.		Länglicher Nephritmeissel mit Spaltflächen auf beiden Längsseiten, noch unfertig.	Gestein: grün. (Flint:) Metall: Thon: Glas: Org. Subst.:
Laufende Nr. 2424. Acten-Nr. Inventar-Nr. Frühere Nr.	Ort: Überlinger See. Kreis: Regierungsbezirk: Land:	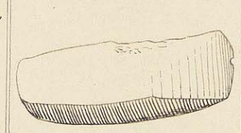 1/1	Kleines längliches Nephrit-Meisselchen, verwittert.	Gestein: grau. (Flint:) Metall: Thon: Glas: Org. Subst.:
Laufende Nr. 2425. Acten-Nr. Inventar-Nr. Frühere Nr.	Ort: Überlinger See. Kreis: Regierungsbezirk: Land:		2 Bruchstücke von Meisseln aus Nephrit.	Gestein: schwärzlich. (Flint:) Metall: Thon: Glas: Org. Subst.:
Laufende Nr. 2426. Acten-Nr. Inventar-Nr. Frühere Nr.	Ort: Überlinger See. Kreis: Regierungsbezirk: Land:		9 meisselartige Nephrit-Geräte bezw. Bruchstücke, grösstenteils durch Nachschleifen entwertet.	Gestein: grün, grau, schwärzl. (Flint:) Metall: Thon: Glas: Org. Subst.:
Laufende Nr. 2427. Acten-Nr. Inventar-Nr. Frühere Nr.	Ort: Überlinger See. Kreis: Regierungsbezirk: Land:	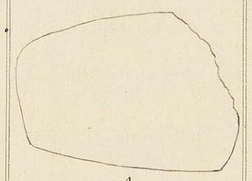 1/1	Kleines, flaches, dünnes Beilchen aus grünem Gestein (Jadeit?), an der Schneide beschädigt, kurz und breit.	Gestein: grün. (Flint:) Metall: Thon: Glas: Org. Subst.:
Laufende Nr. 2428. Acten-Nr. Inventar-Nr. Frühere Nr.	Ort: Überlinger See. Kreis: Regierungsbezirk: Land:	 1/1	Kleines längliches Meisselchen aus graugrünem Gestein, zieml. gut erhalten.	Gestein: graugrün. (Flint:) Metall: Thon: Glas: Org. Subst.:
Laufende Nr. 2429. Acten-Nr. Inventar-Nr. Frühere Nr.	Ort: Überlinger See. Kreis: Regierungsbezirk: Land:		2 Bruchstücke von grösseren polierten Steinbeilen und 2 kleine Meisselchen aus ebensolchem dunkelfarbigen Stein.	Gestein: schwarz. (Flint:) Metall: Thon: Glas: Org. Subst.:

6. Maasse.	7. Zugehörige Funde.	8. Art der Fundstätte.		9. Bestattungsart.	10. Bemerkungen.	11. Vorbesitzer, Jahr und Art der Erwerbung.
Hhe.: Lge.: 8,1 cm gr. Br.: 2,1 kl. Br.: o. Dm.: m. Dm.: u. Dm.: gr. Uf.:		See oder Moor? Acker, Haide, Wald? Offene Ansiedelung, Höhle, Pfahlbau? Befestigung?	Dolmen, Ganggrab, Riesenbett? Stein- oder Erdhügel? Flachgrab?	Leichenbeisetzung? (hockend, gestreckt od. Schädelgrab?) Partielle oder totale Verbrennung? Mit Beigabe von Tierknochen?		Lachmann. E. J. II 75.93.
Hhe.: Lge.: 4,2 gr. Br.: 1,3 kl. Br.: o. Dm.: m. Dm.: u. Dm.: gr. Uf.:		See oder Moor? Acker, Haide, Wald? Offene Ansiedelung, Höhle, Pfahlbau? Befestigung?	Dolmen, Ganggrab, Riesenbett? Stein- oder Erdhügel? Flachgrab?	Leichenbeisetzung? (hockend, gestreckt od. Schädelgrab?) Partielle oder totale Verbrennung? Mit Beigabe von Tierknochen?		
Hhe.: Lge.: 5 u. 7,5 gr. Br.: kl. Br.: o. Dm.: m. Dm.: u. Dm.: gr. Uf.:		See oder Moor? Acker, Haide, Wald? Offene Ansiedelung, Höhle, Pfahlbau? Befestigung?	Dolmen, Ganggrab, Riesenbett? Stein- oder Erdhügel? Flachgrab?	Leichenbeisetzung? (hockend, gestreckt od. Schädelgrab?) Partielle oder totale Verbrennung? Mit Beigabe von Tierknochen?		
Hhe.: Lge. 3,8 bis 8 gr. Br.: kl. Br.: o. Dm.: m. Dm.: u. Dm.: gr. Uf.:		See oder Moor? Acker, Haide, Wald? Offene Ansiedelung, Höhle, Pfahlbau? Befestigung?	Dolmen, Ganggrab, Riesenbett? Stein- oder Erdhügel? Flachgrab?	Leichenbeisetzung? (hockend, gestreckt od. Schädelgrab?) Partielle oder totale Verbrennung? Mit Beigabe von Tierknochen?		
Hhe.: Lge.: 4,1 gr. Br.: 3 kl. Br.: o. Dm.: m. Dm.: u. Dm.: gr. Uf.:		See oder Moor? Acker, Haide, Wald? Offene Ansiedelung, Höhle, Pfahlbau? Befestigung?	Dolmen, Ganggrab, Riesenbett? Stein- oder Erdhügel? Flachgrab?	Leichenbeisetzung? (hockend, gestreckt od. Schädelgrab?) Partielle oder totale Verbrennung? Mit Beigabe von Tierknochen?		
Hhe.: Lge.: 4,1 gr. Br.: 1,2 kl. Br.: o. Dm.: m. Dm.: u. Dm.: gr. Uf.:		See oder Moor? Acker, Haide, Wald? Offene Ansiedelung, Höhle, Pfahlbau? Befestigung?	Dolmen, Ganggrab, Riesenbett? Stein- oder Erdhügel? Flachgrab?	Leichenbeisetzung? (hockend, gestreckt od. Schädelgrab?) Partielle oder totale Verbrennung? Mit Beigabe von Tierknochen?		
Hhe.: Lge.: gr. Br.: 4,4 kl. Br.: o. Dm.: m. Dm.: u. Dm.: gr. Uf.:		See oder Moor? Acker, Haide, Wald? Offene Ansiedelung, Höhle, Pfahlbau? Befestigung?	Dolmen, Ganggrab, Riesenbett? Stein- oder Erdhügel? Flachgrab?	Leichenbeisetzung? (hockend, gestreckt od. Schädelgrab?) Partielle oder totale Verbrennung? Mit Beigabe von Tierknochen?		

1. Nummer.	2. Fundort.	3. Zeichnung.	4. Gegenstand, dessen Art, Form, Ornament und Erhaltungs-Zustand.	5. Material u. Farbe.
Laufende Nr. 2430. Acten-Nr. 498.93. Inventar-Nr. II 66.93. Frühere Nr.	Ort: Überlinger See. Kreis: Seekreis (Constanz) Regierungsbezirk: Land: Baden.	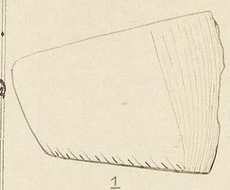 1/1	Kleines graues Steinbeil, vierkantig, am breitesten an der beschädigten Schneide, am Bahnende schief.	Gestein: grau. (Flint:) Metall: Thon: Glas: Org. Subst.:
Laufende Nr. 2431. Acten-Nr. Inventar-Nr. Frühere Nr.	Ort: Überlinger See. Kreis: Regierungsbezirk: Land:	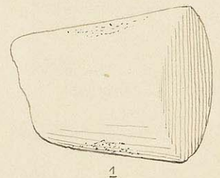 1/1	Kleines Steinbeil mit Spuren der Schäftung; gut erhalten.	Gestein: grau. (Flint:) Metall: Thon: Glas: Org. Subst.:
Laufende Nr. 2432. Acten-Nr. Inventar-Nr. Frühere Nr.	Ort: Überlinger See. Kreis: Regierungsbezirk: Land:	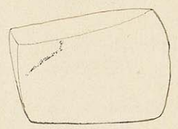 1/1	Kleines Steinbeilchen; gut erhalten.	Gestein: graugrün. (Flint:) Metall: Thon: Glas: Org. Subst.:
Laufende Nr. 2433. Acten-Nr. Inventar-Nr. Frühere Nr.	Ort: Überlinger See. Kreis: Regierungsbezirk: Land:	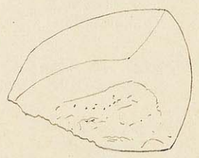 1/1	Kleines Steinbeilchen, aus einem kleinen Gerölle hergestellt, unregelmässig geformt, sonst aber gut erhalten. (Amphibolit nach Fischer).	Gestein: Dunkelgrün. (Flint:) Metall: Thon: Glas: Org. Subst.:
Laufende Nr. 2434. Acten-Nr. Inventar-Nr. Frühere Nr.	Ort: Überlinger See. Kreis: Regierungsbezirk: Land:	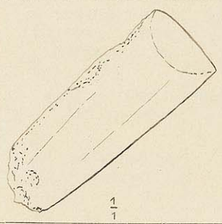 1/1	Längliches kleines Beilchen oder Meissel aus grauem Stein.	Gestein: Dunkelgrau. (Flint:) Metall: Thon: Glas: Org. Subst.:
Laufende Nr. 2435. Acten-Nr. Inventar-Nr. Frühere Nr.	Ort: Überlinger See. Kreis: Regierungsbezirk: Land:	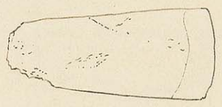 1/1	Desgl., grün.	Gestein: grün. (Flint:) Metall: Thon: Glas: Org. Subst.:
Laufende Nr. 2436. Acten-Nr. Inventar-Nr. Frühere Nr.	Ort: Überlinger See. Kreis: Regierungsbezirk: Land:	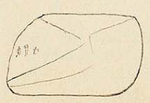 1/1	Ganz kleines Steinbeilchen, unregelmässige Form. (Amphibolit nach Prof. Fischer).	Gestein: Dunkelgrün. (Flint:) Metall: Thon: Glas: Org. Subst.:

6. Maasse.	7. Zugehörige Funde.	8. Art der Fundstätte.		9. Bestattungsart.	10. Bemerkungen.	11. Vorbesitzer, Jahr und Art der Erwerbung.
Hhe.: Lge.: 4 cm gr. Br.: 3,2 kl. Br.: o. Dm.: m. Dm.: u. Dm.: gr. Uf.:		See oder Moor? Acker, Haide, Wald? Offene Ansiedelung, Höhle, Pfahlbau? Befestigung?	Dolmen, Ganggrab, Riesenbett? Stein- oder Erdhügel? Flachgrab?	Leichenbeisetzung? (hockend, gestreckt od. Schädelgrab?) Partielle oder totale Verbrennung? Mit Beigabe von Tierknochen?		Lachmann. E.J. II 75.93.
Hhe.: Lge.: 3,85 gr. Br.: 3 kl. Br.: o. Dm.: m. Dm.: u. Dm.: gr. Uf.:		See oder Moor? Acker, Haide, Wald? Offene Ansiedelung, Höhle, Pfahlbau? Befestigung?	Dolmen, Ganggrab, Riesenbett? Stein- oder Erdhügel? Flachgrab?	Leichenbeisetzung? (hockend, gestreckt od. Schädelgrab?) Partielle oder totale Verbrennung? Mit Beigabe von Tierknochen?		
Hhe.: Lge.: 3,1 gr. Br.: 2,1 kl. Br.: o. Dm.: m. Dm.: u. Dm.: gr. Uf.:		See oder Moor? Acker, Haide, Wald? Offene Ansiedelung, Höhle, Pfahlbau? Befestigung?	Dolmen, Ganggrab, Riesenbett? Stein- oder Erdhügel? Flachgrab?	Leichenbeisetzung? (hockend, gestreckt od. Schädelgrab?) Partielle oder totale Verbrennung? Mit Beigabe von Tierknochen?		
Hhe.: Lge.: 3,45 gr. Br.: 2,65 kl. Br.: o. Dm.: m. Dm.: u. Dm.: gr. Uf.:		See oder Moor? Acker, Haide, Wald? Offene Ansiedelung, Höhle, Pfahlbau? Befestigung?	Dolmen, Ganggrab, Riesenbett? Stein- oder Erdhügel? Flachgrab?	Leichenbeisetzung? (hockend, gestreckt od. Schädelgrab?) Partielle oder totale Verbrennung? Mit Beigabe von Tierknochen?		
Hhe.: Lge.: 4,6 gr. Br.: 1,7 kl. Br.: o. Dm.: m. Dm.: u. Dm.: gr. Uf.:		See oder Moor? Acker, Haide, Wald? Offene Ansiedelung, Höhle, Pfahlbau? Befestigung?	Dolmen, Ganggrab, Riesenbett? Stein- oder Erdhügel? Flachgrab?	Leichenbeisetzung? (hockend, gestreckt od. Schädelgrab?) Partielle oder totale Verbrennung? Mit Beigabe von Tierknochen?		
Hhe.: Lge.: 4 gr. Br.: 1,7 kl. Br.: o. Dm.: m. Dm.: u. Dm.: gr. Uf.:		See oder Moor? Acker, Haide, Wald? Offene Ansiedelung, Höhle, Pfahlbau? Befestigung?	Dolmen, Ganggrab, Riesenbett? Stein- oder Erdhügel? Flachgrab?	Leichenbeisetzung? (hockend, gestreckt od. Schädelgrab?) Partielle oder totale Verbrennung? Mit Beigabe von Tierknochen?		
Hhe.: Lge.: 2,5 gr. Br.: 1,5 kl. Br.: o. Dm.: m. Dm.: u. Dm.: gr. Uf.:		See oder Moor? Acker, Haide, Wald? Offene Ansiedelung, Höhle, Pfahlbau? Befestigung?	Dolmen, Ganggrab, Riesenbett? Stein- oder Erdhügel? Flachgrab?	Leichenbeisetzung? (hockend, gestreckt od. Schädelgrab?) Partielle oder totale Verbrennung? Mit Beigabe von Tierknochen?		

1. Nummer.	2. Fundort.	3. Zeichnung.	4. Gegenstand, dessen Art, Form, Ornament und Erhaltungs-Zustand.	5. Material u. Farbe.
Laufende Nr. 2437. Acten-Nr. 498.93. Inventar-Nr. I 66.93. Frühere Nr.	Ort: Überlinger See. Kreis: Seekreis. (Constanz). Regierungsbezirk: Land: Baden.		Kleines, längliches Steinbeilchen oder Meissel, vierkantig; ziemlich gut erhalten.	Gestein: grau. (Flint:) Metall: Thon: Glas: Org. Subst.:
Laufende Nr. 2438. Acten-Nr. Inventar-Nr. Frühere Nr.	Ort: Überlinger See. Kreis: Regierungsbezirk: Land:		Kleines Dreieckiges Steinbeilchen mit etwas schiefer Schneide u. abgestumpften Seitenkanten; ziemL. gut erhalten.	Gestein: schwärzlich. (Flint:) Metall: Thon: Glas: Org. Subst.:
Laufende Nr. 2439. Acten-Nr. Inventar-Nr. Frühere Nr.	Ort: Überlinger See. Kreis: Regierungsbezirk: Land:		Kleines Dreieckiges Steinbeilchen, auf einer Breitseite beschädigt.	Gestein: graugrünl. (Flint:) Metall: Thon: Glas: Org. Subst.:
Laufende Nr. 2440. Acten-Nr. Inventar-Nr. Frühere Nr.	Ort: Überlinger See. Kreis: Regierungsbezirk: Land:	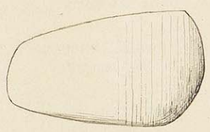	Kleines, ziemL. Dickes Steinbeil mit schief gekrümmter Schneide; gut erhalten.	Gestein: grau. (Flint:) Metall: Thon: Glas: Org. Subst.:
Laufende Nr. 2441. Acten-Nr. Inventar-Nr. Frühere Nr.	Ort: Überlinger See. Kreis: Regierungsbezirk: Land:		Ganz Dünnes Flaches Steinbeil, scheibenförmig.	Gestein: grau. (Flint:) Metall: Thon: Glas: Org. Subst.:
Laufende Nr. 2442. Acten-Nr. Inventar-Nr. Frühere Nr.	Ort: Überlinger See. Kreis: Regierungsbezirk: Land:		Kleines flachseitiges Steinbeil, am Bahnende bestossen.	Gestein: schwärzl.-grün. (Flint:) Metall: Thon: Glas: Org. Subst.:
Laufende Nr. 2443. Acten-Nr. Inventar-Nr. Frühere Nr.	Ort: Überlinger See Kreis: Regierungsbezirk: Land:	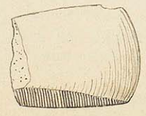	Bruchstück (Schneide) eines vierkantigen Steinbeiles (Amphibolit, Fischer) mit guter Politur.	Gestein: schwärzlich-grün. (Flint:) Metall: Thon: Glas: Org. Subst.:

6. Maasse.	7. Zugehörige Funde.	8. Art der Fundstätte.		9. Bestattungsart.	10. Bemerkungen.	11. Vorbesitzer, Jahr und Art der Erwerbung.
Hhe.: Lge.: 5,2 cm gr. Br.: 1,9 kl. Br.: o. Dm.: m. Dm.: u. Dm.: gr. Uf.:		See oder Moor? Acker, Haide, Wald? Offene Ansiedelung, Höhle, Pfahlbau? Befestigung?	Dolmen, Ganggrab, Riesenbett? Stein- oder Erdhügel? Flachgrab?	Leichenbeisetzung? (hockend, gestreckt od. Schädelgrab?) Partielle oder totale Verbrennung? Mit Beigabe von Tierknochen?		Lachmann. E.J. I 75.93.
Hhe.: Lge.: 4,8 gr. Br.: 2,5 kl. Br.: o. Dm.: m. Dm.: u. Dm.: gr. Uf.:		See oder Moor? Acker, Haide, Wald? Offene Ansiedelung, Höhle, Pfahlbau? Befestigung?	Dolmen, Ganggrab, Riesenbett? Stein- oder Erdhügel? Flachgrab?	Leichenbeisetzung? (hockend, gestreckt od. Schädelgrab?) Partielle oder totale Verbrennung? Mit Beigabe von Tierknochen?		
Hhe.: Lge.: 4,9 gr. Br.: 2,55 kl. Br.: o. Dm.: m. Dm.: u. Dm.: gr. Uf.:		See oder Moor? Acker, Haide, Wald? Offene Ansiedelung, Höhle, Pfahlbau? Befestigung?	Dolmen, Ganggrab, Riesenbett? Stein- oder Erdhügel? Flachgrab?	Leichenbeisetzung? (hockend, gestreckt od. Schädelgrab?) Partielle oder totale Verbrennung? Mit Beigabe von Tierknochen?		
Hhe.: Lge.: 5,5 gr. Br.: 3,2 kl. Br.: o. Dm.: m. Dm.: u. Dm.: gr. Uf.:		See oder Moor? Acker, Haide, Wald? Offene Ansiedelung, Höhle, Pfahlbau? Befestigung?	Dolmen, Ganggrab, Riesenbett? Stein- oder Erdhügel? Flachgrab?	Leichenbeisetzung? (hockend, gestreckt od. Schädelgrab?) Partielle oder totale Verbrennung? Mit Beigabe von Tierknochen?		
Hhe.: Lge.: 5,3 gr. Br.: 3 kl. Br.: o. Dm.: m. Dm.: u. Dm.: gr. Uf.:		See oder Moor? Acker, Haide, Wald? Offene Ansiedelung, Höhle, Pfahlbau? Befestigung?	Dolmen, Ganggrab, Riesenbett? Stein- oder Erdhügel? Flachgrab?	Leichenbeisetzung? (hockend, gestreckt od. Schädelgrab?) Partielle oder totale Verbrennung? Mit Beigabe von Tierknochen?		
Hhe.: Lge.: 4,9 gr. Br.: 2,6 kl. Br.: o. Dm.: m. Dm.: u. Dm.: gr. Uf.:		See oder Moor? Acker, Haide, Wald? Offene Ansiedelung, Höhle, Pfahlbau? Befestigung?	Dolmen, Ganggrab, Riesenbett? Stein- oder Erdhügel? Flachgrab?	Leichenbeisetzung? (hockend, gestreckt od. Schädelgrab?) Partielle oder totale Verbrennung? Mit Beigabe von Tierknochen?		
Hhe.: Lge.: 3,8 gr. Br.: 3,15 kl. Br.: o. Dm.: m. Dm.: u. Dm.: gr. Uf.:		See oder Moor? Acker, Haide, Wald? Offene Ansiedelung, Höhle, Pfahlbau? Befestigung?	Dolmen, Ganggrab, Riesenbett? Stein- oder Erdhügel? Flachgrab?	Leichenbeisetzung? (hockend, gestreckt od. Schädelgrab?) Partielle oder totale Verbrennung? Mit Beigabe von Tierknochen?		

Abteilung: II c. Süd-Deutschland. Fol. 350.

1. Nummer.	2. Fundort.	3. Zeichnung.	4. Gegenstand, dessen Art, Form, Ornament und Erhaltungs-Zustand.	5. Material u. Farbe.	6. Maasse.	7. Zugehörige Funde.	8. Art der Fundstätte.		9. Bestattungsart.	10. Bemerkungen.	11. Vorbesitzer, Jahr und Art der Erwerbung.
Laufende Nr. 2444. Acten-Nr. 498.93. Inventar-Nr. II 66.93. Frühere Nr.	Ort: Überlinger See. Kreis: Seekreis (Constanz). Regierungsbezirk: Land: Baden.		Kleines flaches Steinbeil mit einer Kerbe in der Mitte jeder Längsschmalseite nachgeschliffen. (Amphibolit nach Prof. Fischer).	Gestein: schwarzgr. (Flint: Metall: Thon: Glas: Org. Subst.:	Hhe.: Lge.: 5 cm gr. Br.: 3 kl. Br.: o. Dm.: m. Dm.: u. Dm.: gr. Uf.:		See oder Moor? Acker, Haide, Wald? Offene Ansiedelung, Höhle, Pfahlbau? Befestigung?	Dolmen, Ganggrab, Riesenbett? Stein- oder Erdhügel? Flachgrab?	Leichenbeisetzung? (hockend, gestreckt od. Schädelgrab?) Partielle oder totale Verbrennung? Mit Beigabe von Tierknochen?		Lachmann. E.J. II 25.93.
Laufende Nr. 2445. Acten-Nr. Inventar-Nr. Frühere Nr.	Ort: Überlinger See Kreis: Regierungsbezirk: Land:		Kleines, gut geschliffenes Steinbeil mit scharfer Schneide und Spuren der Schäftung an den Schmalseiten; gut erhalten.	Gestein: schwarzgrün (Flint: Metall: Thon: Glas: Org. Subst.:	Hhe.: Lge.: 4,8 gr. Br.: 3,5 kl. Br.: o. Dm.: m. Dm.: u. Dm.: gr. Uf.:		See oder Moor? Acker, Haide, Wald? Offene Ansiedelung, Höhle, Pfahlbau? Befestigung?	Dolmen, Ganggrab, Riesenbett? Stein- oder Erdhügel? Flachgrab?	Leichenbeisetzung? (hockend, gestreckt od. Schädelgrab?) Partielle oder totale Verbrennung? Mit Beigabe von Tierknochen?		
Laufende Nr. 2446. Acten-Nr. Inventar-Nr. Frühere Nr.	Ort: Überlinger See. Kreis: Regierungsbezirk: Land:	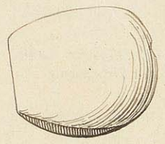	Kurzes breites Steinbeil, ziemlich flach, viereckig und mit stark convexer Schneide; nachgeschliffen.	Gestein: grau. (Flint: Metall: Thon: Glas: Org. Subst.:	Hhe.: Lge.: 4,9 gr. Br.: 3,9 kl. Br.: o. Dm.: m. Dm.: u. Dm.: gr. Uf.:		See oder Moor? Acker, Haide, Wald? Offene Ansiedelung, Höhle, Pfahlbau? Befestigung?	Dolmen, Ganggrab, Riesenbett? Stein- oder Erdhügel? Flachgrab?	Leichenbeisetzung? (hockend, gestreckt od. Schädelgrab?) Partielle oder totale Verbrennung? Mit Beigabe von Tierknochen?		
Laufende Nr. 2447. Acten-Nr. Inventar-Nr. Frühere Nr.	Ort: Überlinger See. Kreis: Regierungsbezirk: Land:	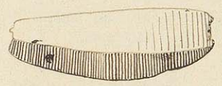	Dicker vierkantiger Nephritmeissel, verwittert u. nachgeschliffen.	Gestein: grau. (Flint: Metall: Thon: Glas: Org. Subst.:	Hhe.: 1,8 Lge.: 7,5 gr. Br.: 1,95 kl. Br.: o. Dm.: m. Dm.: u. Dm.: gr. Uf.:		See oder Moor? Acker, Haide, Wald? Offene Ansiedelung, Höhle, Pfahlbau? Befestigung?	Dolmen, Ganggrab, Riesenbett? Stein- oder Erdhügel? Flachgrab?	Leichenbeisetzung? (hockend, gestreckt od. Schädelgrab?) Partielle oder totale Verbrennung? Mit Beigabe von Tierknochen?		
Laufende Nr. 2448. Acten-Nr. Inventar-Nr. Frühere Nr.	Ort: Überlinger See. Kreis: Regierungsbezirk: Land:		Steinbeil mit wenig divergierenden Seitenkanten, auf den Breitseiten wenig gewölbt; zieml. wohlerhalten u. dick.	Gestein: grau. (Flint: Metall: Thon: Glas: Org. Subst.:	Hhe.: Lge.: 6,5 gr. Br.: 3,5 kl. Br.: o. Dm.: m. Dm.: u. Dm.: gr. Uf.:		See oder Moor? Acker, Haide, Wald? Offene Ansiedelung, Höhle, Pfahlbau? Befestigung?	Dolmen, Ganggrab, Riesenbett? Stein- oder Erdhügel? Flachgrab?	Leichenbeisetzung? (hockend, gestreckt od. Schädelgrab?) Partielle oder totale Verbrennung? Mit Beigabe von Tierknochen?		
Laufende Nr. 2449. Acten-Nr. Inventar-Nr. Frühere Nr.	Ort: Überlinger See. Kreis: Regierungsbezirk: Land:		Desgl., nachgeschliffen.	Gestein: grau. (Flint: Metall: Thon: Glas: Org. Subst.:	Hhe.: Lge.: 5,8 gr. Br.: 3,3 kl. Br.: o. Dm.: m. Dm.: u. Dm.: gr. Uf.:		See oder Moor? Acker, Haide, Wald? Offene Ansiedelung, Höhle, Pfahlbau? Befestigung?	Dolmen, Ganggrab, Riesenbett? Stein- oder Erdhügel? Flachgrab?	Leichenbeisetzung? (hockend, gestreckt od. Schädelgrab?) Partielle oder totale Verbrennung? Mit Beigabe von Tierknochen?		
Laufende Nr. 2450. Acten-Nr. Inventar-Nr. Frühere Nr. -	Ort: Überlinger See. Kreis: Regierungsbezirk: Land:		Steinbeil, ähnlich den beiden vorigen, aber mit flachen Breitseiten und 4 scharfen Seitenkanten; gut erhalten.	Gestein: grau. (Flint: Metall: Thon: Glas: Org. Subst.:	Hhe.: Lge.: 6 gr. Br.: 3,1 kl. Br.: o. Dm.: m. Dm.: u. Dm.: gr. Uf.:		See oder Moor? Acker, Haide, Wald? Offene Ansiedelung, Höhle, Pfahlbau? Befestigung?	Dolmen, Ganggrab, Riesenbett? Stein- oder Erdhügel? Flachgrab?	Leichenbeisetzung? (hockend, gestreckt od. Schädelgrab?) Partielle oder totale Verbrennung? Mit Beigabe von Tierknochen?		7972 cat.

1. Nummer.	2. Fundort.	3. Zeichnung.	4. Gegenstand, dessen Art, Form, Ornament und Erhaltungs-Zustand.	5. Material u. Farbe.
Laufende Nr. 2451. Acten-Nr. 498.93. Inventar-Nr. I 66.93. Frühere Nr.	Ort: Überlinger See. Kreis: Seekreis (Constanz). Regierungsbezirk: Land: Baden.		Steinbeil mit flachen Breitseiten, 4 scharfen Längsseitenkanten und gegen das Bahnende verbreiterter Schneide; zieml. Dick u. wohlerhalten.	Gestein: Dunkelgrau (Flint:) Metall: Thon: Glas: Org. Subst.:
Laufende Nr. 2452. Acten-Nr. Inventar-Nr. Frühere Nr.	Ort: Überlinger See. Kreis: Regierungsbezirk: Land:		Desgl.	Gestein: graubraun (Flint:) Metall: Thon: Glas: Org. Subst.:
Laufende Nr. 2453. Acten-Nr. Inventar-Nr. Frühere Nr.	Ort: Überlinger See. Kreis: Regierungsbezirk: Land:		Desgl.	Gestein: grau. (Flint:) Metall: Thon: Glas: Org. Subst.:
Laufende Nr. 2454. Acten-Nr. Inventar-Nr. Frühere Nr.	Ort: Überlinger See. Kreis: Regierungsbezirk: Land:		Desgl. mit etwas schiefer Schneide.	Gestein: grau. (Flint:) Metall: Thon: Glas: Org. Subst.:
Laufende Nr. 2455. Acten-Nr. Inventar-Nr. Frühere Nr.	Ort: Überlinger See. Kreis: Regierungsbezirk: Land:		Desgl.	Gestein: Dunkelgrau-blau. (Flint:) Metall: Thon: Glas: Org. Subst.:
Laufende Nr. 2456. Acten-Nr. Inventar-Nr. Frühere Nr.	Ort: Überlinger See. Kreis: Regierungsbezirk: Land:		Desgl., an der Schneide beschädigt.	Gestein: grau. (Flint:) Metall: Thon: Glas: Org. Subst.:
Laufende Nr. 2457. Acten-Nr. Inventar-Nr. Frühere Nr.	Ort: Überlinger See. Kreis: Regierungsbezirk: Land:		Schmales Steinbeil, vierkantig, flachseitig, an der Schneide wenig breiter als am Bahnende; ziemlich dick; gut erhalten.	Gestein: grau. (Flint:) Metall: Thon: Glas: Org. Subst.:

6. Maasse.	7. Zugehörige Funde.	8. Art der Fundstätte.		9. Bestattungsart.	10. Bemerkungen.	11. Vorbesitzer, Jahr und Art der Erwerbung.
Hhe.: Lge.: 8,5 cm gr. Br.: 3,95 kl. Br.: o. Dm.: m. Dm.: u. Dm.: gr. Uf.:		See oder Moor? Acker, Haide, Wald? Offene Ansiedelung, Höhle, Pfahlbau? Befestigung?	Dolmen, Ganggrab, Riesenbett? Stein- oder Erdhügel? Flachgrab?	Leichenbeisetzung? (hockend, gestreckt od. Schädelgrab?) Partielle oder totale Verbrennung? Mit Beigabe von Tierknochen?		Lachmann. 1572 vor, E.J. II 25.93.
Hhe.: Lge.: 8,15 gr. Br.: 4,2 kl. Br.: o. Dm.: m. Dm.: u. Dm.: gr. Uf.:		See oder Moor? Acker, Haide, Wald? Offene Ansiedelung, Höhle, Pfahlbau? Befestigung?	Dolmen, Ganggrab, Riesenbett? Stein- oder Erdhügel? Flachgrab?	Leichenbeisetzung? (hockend, gestreckt od. Schädelgrab?) Partielle oder totale Verbrennung? Mit Beigabe von Tierknochen?		1572 vor,
Hhe.: Lge.: 7,4 gr. Br.: 4,5 kl. Br.: o. Dm.: m. Dm.: u. Dm.: gr. Uf.:		See oder Moor? Acker, Haide, Wald? Offene Ansiedelung, Höhle, Pfahlbau? Befestigung?	Dolmen, Ganggrab, Riesenbett? Stein- oder Erdhügel? Flachgrab?	Leichenbeisetzung? (hockend, gestreckt od. Schädelgrab?) Partielle oder totale Verbrennung? Mit Beigabe von Tierknochen?		1572 vor,
Hhe.: Lge.: 8 gr. Br.: 4,2 kl. Br.: o. Dm.: m. Dm.: u. Dm.: gr. Uf.:		See oder Moor? Acker, Haide, Wald? Offene Ansiedelung, Höhle, Pfahlbau? Befestigung?	Dolmen, Ganggrab, Riesenbett? Stein- oder Erdhügel? Flachgrab?	Leichenbeisetzung? (hockend, gestreckt od. Schädelgrab?) Partielle oder totale Verbrennung? Mit Beigabe von Tierknochen?		1572 vor,
Hhe.: Lge.: 8,4 gr. Br.: 3,8 kl. Br.: o. Dm.: m. Dm.: u. Dm.: gr. Uf.:		See oder Moor? Acker, Haide, Wald? Offene Ansiedelung, Höhle, Pfahlbau? Befestigung?	Dolmen, Ganggrab, Riesenbett? Stein- oder Erdhügel? Flachgrab?	Leichenbeisetzung? (hockend, gestreckt od. Schädelgrab?) Partielle oder totale Verbrennung? Mit Beigabe von Tierknochen?		1864 vorh.
Hhe.: Lge.: 7,4 gr. Br.: 4,6 kl. Br.: o. Dm.: m. Dm.: u. Dm.: gr. Uf.:		See oder Moor? Acker, Haide, Wald? Offene Ansiedelung, Höhle, Pfahlbau? Befestigung?	Dolmen, Ganggrab, Riesenbett? Stein- oder Erdhügel? Flachgrab?	Leichenbeisetzung? (hockend, gestreckt od. Schädelgrab?) Partielle oder totale Verbrennung? Mit Beigabe von Tierknochen?		1572 vor,
Hhe.: Lge.: 9 gr. Br.: 3,5 kl. Br.: o. Dm.: m. Dm.: u. Dm.: gr. Uf.:		See oder Moor? Acker, Haide, Wald? Offene Ansiedelung, Höhle, Pfahlbau? Befestigung?	Dolmen, Ganggrab, Riesenbett? Stein- oder Erdhügel? Flachgrab?	Leichenbeisetzung? (hockend, gestreckt od. Schädelgrab?) Partielle oder totale Verbrennung? Mit Beigabe von Tierknochen?		1572 vor,

1. Nummer.	2. Fundort.	3. Zeichnung.	4. Gegenstand, dessen Art, Form, Ornament und Erhaltungs-Zustand.	5. Material u. Farbe.
Laufende Nr. 2458. Acten-Nr. 498. 93. Inventar-Nr. I 66. 93. Frühere Nr.	Ort: Überlinger See. Kreis: Seekreis (Constanz). Regierungsbezirk: Land: Baden.	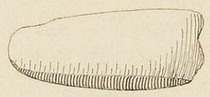	Längliches Steinbeil, vierkantig, an der Schneide beschädigt.	Gestein: grau. (Flint:) Metall: Thon: Glas: Org. Subst.:
Laufende Nr. 2459. Acten-Nr. Inventar-Nr. Frühere Nr.	Ort: Überlinger See. Kreis: Regierungsbezirk: Land:		Desgl.	Gestein: Dunkelgrau. (Flint:) Metall: Thon: Glas: Org. Subst.:
Laufende Nr. 2460. Acten-Nr. Inventar-Nr. Frühere Nr.	Ort: Überlinger See. Kreis: Regierungsbezirk: Land:		Desgl., gut erhalten, an den Kanten abgestumpft, etwas breiter als die vorigen.	Gestein: Dunkelgraugrün. (Flint:) Metall: Thon: Glas: Org. Subst.:
Laufende Nr. 2461. Acten-Nr. Inventar-Nr. Frühere Nr.	Ort: Überlinger See. Kreis: Regierungsbezirk: Land:		Massives vierkantiges Steinbeil, an der Schneide am breitesten, auf einer Breitseite stark beschädigt.	Gestein: grau. (Flint:) Metall: Thon: Glas: Org. Subst.:
Laufende Nr. 2462. Acten-Nr. Inventar-Nr. Frühere Nr.	Ort: Überlinger See. Kreis: Regierungsbezirk: Land:		Beil von derselben Form wie das vorige, aber kleiner und gut erhalten.	Gestein: grau. (Flint:) Metall: Thon: Glas: Org. Subst.:
Laufende Nr. 2463. Acten-Nr. Inventar-Nr. Frühere Nr.	Ort: Überlinger See. Kreis: Regierungsbezirk: Land:	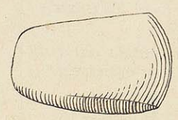	Vierkantiges, ziemlich breites Steinbeil (Jadeit?), gut erhalten.	Gestein: graugrün. (Flint:) Metall: Thon: Glas: Org. Subst.:
Laufende Nr. 2464. Acten-Nr. Inventar-Nr. Frühere Nr.	Ort: Überlinger See. Kreis: Regierungsbezirk: Land:		Desgl. aus grauem Gestein.	Gestein: grau. (Flint:) Metall: Thon: Glas: Org. Subst.:

6. Maasse.	7. Zugehörige Funde.	8. Art der Fundstätte.		9. Bestattungsart.	10. Bemerkungen.	11. Vorbesitzer, Jahr und Art der Erwerbung.
Hhe.: Lge.: 9,6 cm gr. Br.: 4 kl. Br.: o. Dm.: m. Dm.: u. Dm.: gr. Uf.:		See oder Moor? Acker, Haide, Wald? Offene Ansiedelung, Höhle, Pfahlbau? Befestigung?	Dolmen, Ganggrab, Riesenbett? Stein- oder Erdhügel? Flachgrab?	Leichenbeisetzung? (hockend, gestreckt od. Schädelgrab?) Partielle oder totale Verbrennung? Mit Beigabe von Tierknochen?		Lachmann. 1872 vork, E. J. II 75. 93.
Hhe.: Lge.: 8,6 gr. Br.: 3,7 kl. Br.: o. Dm.: m. Dm.: u. Dm.: gr. Uf.:		See oder Moor? Acker, Haide, Wald? Offene Ansiedelung, Höhle, Pfahlbau? Befestigung?	Dolmen, Ganggrab, Riesenbett? Stein- oder Erdhügel? Flachgrab?	Leichenbeisetzung? (hockend, gestreckt od. Schädelgrab?) Partielle oder totale Verbrennung? Mit Beigabe von Tierknochen?		1872 vork.
Hhe.: Lge.: 7,7 gr. Br.: 4,2 kl. Br.: o. Dm.: m. Dm.: u. Dm.: gr. Uf.:		See oder Moor? Acker, Haide, Wald? Offene Ansiedelung, Höhle, Pfahlbau? Befestigung?	Dolmen, Ganggrab, Riesenbett? Stein- oder Erdhügel? Flachgrab?	Leichenbeisetzung? (hockend, gestreckt od. Schädelgrab?) Partielle oder totale Verbrennung? Mit Beigabe von Tierknochen?		1872 vork.
Hhe.: Lge.: 8,3 gr. Br.: 4,3 kl. Br.: o. Dm.: m. Dm.: u. Dm.: gr. Uf.:		See oder Moor? Acker, Haide, Wald? Offene Ansiedelung, Höhle, Pfahlbau? Befestigung?	Dolmen, Ganggrab, Riesenbett? Stein- oder Erdhügel? Flachgrab?	Leichenbeisetzung? (hockend, gestreckt od. Schädelgrab?) Partielle oder totale Verbrennung? Mit Beigabe von Tierknochen?		1872 vork.
Hhe.: Lge.: 6,5 gr. Br.: 3,5 kl. Br.: o. Dm.: m. Dm.: u. Dm.: gr. Uf.:		See oder Moor? Acker, Haide, Wald? Offene Ansiedelung, Höhle, Pfahlbau? Befestigung?	Dolmen, Ganggrab, Riesenbett? Stein- oder Erdhügel? Flachgrab?	Leichenbeisetzung? (hockend, gestreckt od. Schädelgrab?) Partielle oder totale Verbrennung? Mit Beigabe von Tierknochen?		1872 vork.
Hhe.: Lge.: 7,1 gr. Br.: 4,2 kl. Br.: o. Dm.: m. Dm.: u. Dm.: gr. Uf.:		See oder Moor? Acker, Haide, Wald? Offene Ansiedelung, Höhle, Pfahlbau? Befestigung?	Dolmen, Ganggrab, Riesenbett? Stein- oder Erdhügel? Flachgrab?	Leichenbeisetzung? (hockend, gestreckt od. Schädelgrab?) Partielle oder totale Verbrennung? Mit Beigabe von Tierknochen?		1872 vork.
Hhe.: Lge.: 6,6 gr. Br.: 3,9 kl. Br.: o. Dm.: m. Dm.: u. Dm.: gr. Uf.:		See oder Moor? Acker, Haide, Wald? Offene Ansiedelung, Höhle, Pfahlbau? Befestigung?	Dolmen, Ganggrab, Riesenbett? Stein- oder Erdhügel? Flachgrab?	Leichenbeisetzung? (hockend, gestreckt od. Schädelgrab?) Partielle oder totale Verbrennung? Mit Beigabe von Tierknochen?		1864 vork.

1. Nummer.	2. Fundort.	3. Zeichnung.	4. Gegenstand, dessen Art, Form, Ornament und Erhaltungs-Zustand.	5. Material u. Farbe.
Laufende Nr. 2465. Acten-Nr. 498.93. Inventar-Nr. II 66.93. Frühere Nr.	Ort: Überlinger See. Kreis: Seekreis (Constanz). Regierungsbezirk: Land: Baden.		Vierkantiges breites Steinbeil mit flachen Breit- und parallelen Schmalseiten; 2 Kerb. gut erhalten.	Gestein: grau. (Flint:) Metall: Thon: Glas: Org. Subst.:
Laufende Nr. 2466. Acten-Nr. Inventar-Nr. Frühere Nr.	Ort: Überlinger See. Kreis: Regierungsbezirk: Land:		Aehnliches Steinbeil wie das vorige, aber an der Schneide etwas breiter als am Bahnende; gut erhalten.	Gestein: schwärzlich. (Flint:) Metall: Thon: Glas: Org. Subst.:
Laufende Nr. 2467. Acten-Nr. Inventar-Nr. Frühere Nr.	Ort: Überlinger See. Kreis: Regierungsbezirk: Land:		Desgl.	Gestein: grau. (Flint:) Metall: Thon: Glas: Org. Subst.:
Laufende Nr. 2468. Acten-Nr. Inventar-Nr. Frühere Nr.	Ort: Überlinger See. Kreis: Regierungsbezirk: Land:		Desgl., kurz u. breit.	Gestein: grau. (Flint:) Metall: Thon: Glas: Org. Subst.:
Laufende Nr. 2469. Acten-Nr. Inventar-Nr. Frühere Nr.	Ort: Überlinger See. Kreis: Regierungsbezirk: Land:		Desgl.	Gestein: grau. (Flint:) Metall: Thon: Glas: Org. Subst.:
Laufende Nr. 2470. Acten-Nr. Inventar-Nr. Frühere Nr.	Ort: Überlinger See. Kreis: Regierungsbezirk: Land:		Desgl., an der Schneide nachgeschliffen.	Gestein: dunkelgrau. (Flint:) Metall: Thon: Glas: Org. Subst.:
Laufende Nr. 2471. Acten-Nr. Inventar-Nr. Frühere Nr.	Ort: Überlinger See. Kreis: Regierungsbezirk: Land:		Desgl., stark nachgeschliffen. (Thonschiefer?).	Gestein: graugelb. (Flint:) Metall: Thon: Glas: Org. Subst.:

6. Maasse.	7. Zugehörige Funde.	8. Art der Fundstätte.		9. Bestattungsart.	10. Bemerkungen.	11. Vorbesitzer, Jahr und Art der Erwerbung.
Hhe.: Lge.: 8,2 cm gr. Br.: 4,3 kl. Br.: o. Dm.: m. Dm.: u. Dm.: gr. Uf.:		See oder Moor? Acker, Haide, Wald? Offene Ansiedelung, Höhle, Pfahlbau? Befestigung?	Dolmen, Ganggrab, Riesenbett? Stein- oder Erdhügel? Flachgrab?	Leichenbeisetzung? (hockend, gestreckt od. Schädelgrab?) Partielle oder totale Verbrennung? Mit Beigabe von Tierknochen?		Lachmann. 1872 erh. E.J. II 25.93.
Hhe.: Lge.: 7,7 gr. Br.: 4,2 kl. Br.: o. Dm.: m. Dm.: u. Dm.: gr. Uf.:		See oder Moor? Acker, Haide, Wald? Offene Ansiedelung, Höhle, Pfahlbau? Befestigung?	Dolmen, Ganggrab, Riesenbett? Stein- oder Erdhügel? Flachgrab?	Leichenbeisetzung? (hockend, gestreckt od. Schädelgrab?) Partielle oder totale Verbrennung? Mit Beigabe von Tierknochen?		1872 erh.
Hhe.: Lge.: 7,4 gr. Br.: 4,2 kl. Br.: o. Dm.: m. Dm.: u. Dm.: gr. Uf.:		See oder Moor? Acker, Haide, Wald? Offene Ansiedelung, Höhle, Pfahlbau? Befestigung?	Dolmen, Ganggrab, Riesenbett? Stein- oder Erdhügel? Flachgrab?	Leichenbeisetzung? (hockend, gestreckt od. Schädelgrab?) Partielle oder totale Verbrennung? Mit Beigabe von Tierknochen?		1872 erh.
Hhe.: Lge.: 6 gr. Br.: 4,4 kl. Br.: o. Dm.: m. Dm.: u. Dm.: gr. Uf.:		See oder Moor? Acker, Haide, Wald? Offene Ansiedelung, Höhle, Pfahlbau? Befestigung?	Dolmen, Ganggrab, Riesenbett? Stein- oder Erdhügel? Flachgrab?	Leichenbeisetzung? (hockend, gestreckt od. Schädelgrab?) Partielle oder totale Verbrennung? Mit Beigabe von Tierknochen?		1872 erh.
Hhe.: Lge.: 5,2 gr. Br.: 4 kl. Br.: o. Dm.: m. Dm.: u. Dm.: gr. Uf.:		See oder Moor? Acker, Haide, Wald? Offene Ansiedelung, Höhle, Pfahlbau? Befestigung?	Dolmen, Ganggrab, Riesenbett? Stein- oder Erdhügel? Flachgrab?	Leichenbeisetzung? (hockend, gestreckt od. Schädelgrab?) Partielle oder totale Verbrennung? Mit Beigabe von Tierknochen?		1864 verh.
Hhe.: Lge.: 5,6 gr. Br.: 4,3 kl. Br.: o. Dm.: m. Dm.: u. Dm.: gr. Uf.:		See oder Moor? Acker, Haide, Wald? Offene Ansiedelung, Höhle, Pfahlbau? Befestigung?	Dolmen, Ganggrab, Riesenbett? Stein- oder Erdhügel? Flachgrab?	Leichenbeisetzung? (hockend, gestreckt od. Schädelgrab?) Partielle oder totale Verbrennung? Mit Beigabe von Tierknochen?		1864 verh.
Hhe.: Lge.: 5,8 gr. Br.: 4,1 kl. Br.: o. Dm.: m. Dm.: u. Dm.: gr. Uf.:		See oder Moor? Acker, Haide, Wald? Offene Ansiedelung, Höhle, Pfahlbau? Befestigung?	Dolmen, Ganggrab, Riesenbett? Stein- oder Erdhügel? Flachgrab?	Leichenbeisetzung? (hockend, gestreckt od. Schädelgrab?) Partielle oder totale Verbrennung? Mit Beigabe von Tierknochen?		1872 verh.

1. Nummer.	2. Fundort.	3. Zeichnung.	4. Gegenstand, dessen Art, Form, Ornament und Erhaltungs-Zustand.	5. Material u. Farbe.
Laufende Nr. 2472. Acten-Nr. 498.93. Inventar-Nr. II 66.93. Frühere Nr.	Ort: Überlinger See. Kreis: Seekreis (Constanz) Regierungsbezirk: Land: Baden.		Vierkantiges massiges Steinbeil mit schiefer Schneide; zieml. gut erhalten.	Gestein: grau. (Flint:) Metall: Thon: Glas: Org. Subst.:
Laufende Nr. 2473. Acten-Nr. Inventar-Nr. Frühere Nr.	Ort: Überlinger See. Kreis: Regierungsbezirk: Land:		Ziemlich dickes Steinbeil, am Bahnende schmal, mit abgestumpften Seitenkanten und mit Ausnahme der Schneide rauher Oberfläche; gut erhalten.	Gestein: grau. (Flint:) Metall: Thon: Glas: Org. Subst.:
Laufende Nr. 2474. Acten-Nr. Inventar-Nr. Frühere Nr.	Ort: Überlinger See. Kreis: Regierungsbezirk: Land:		Zieml. dickes Steinbeil, ähnlich den vorigen beiden, mit abgerundeten Seitenkanten, schmalem Bahnende und einer von Sinter überzogenen Breitseite; gut erhalten.	Gestein: grau. (Flint:) Metall: Thon: Glas: Org. Subst.:
Laufende Nr. 2475. Acten-Nr. Inventar-Nr. Frühere Nr.	Ort: Überlinger See. Kreis: Regierungsbezirk: Land:	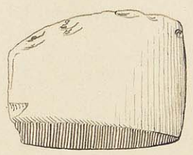	Dickes, breites Steinbeil auf einer Schmalseite wenig bearbeitet, auf der andern mit scharfen Kanten versehen; scharfschneidig.	Gestein: Dunkelgrau. (Flint:) Metall: Thon: Glas: Org. Subst.:
Laufende Nr. 2476. Acten-Nr. Inventar-Nr. Frühere Nr.	Ort: Überlinger See. Kreis: Regierungsbezirk: Land:		Viereckiges, nicht sehr sorgfältig bearbeitetes kleines Steinbeil; gut erhalten.	Gestein: grau. (Flint:) Metall: Thon: Glas: Org. Subst.:
Laufende Nr. 2477. Acten-Nr. Inventar-Nr. Frühere Nr.	Ort: Überlinger See Kreis: Regierungsbezirk: Land:	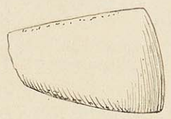	Steinbeil mit schiefem, schmalem Bahnende und breiter Schneide, an den Seiten Spuren ehemaliger Schäftung; gut erhalten.	Gestein: Dunkelgrün. (Flint:) Metall: Thon: Glas: Org. Subst.:
Laufende Nr. 2478. Acten-Nr. Inventar-Nr. Frühere Nr.	Ort: Überlinger See. Kreis: Regierungsbezirk: Land:		Viereckiges Steinbeil mit beschädigter Schneide u. schmalerem Bahnende.	Gestein: graugrün. (Flint:) Metall: Thon: Glas: Org. Subst.:

6. Maasse.	7. Zugehörige Funde.	8. Art der Fundstätte.		9. Bestattungsart.	10. Bemerkungen.	11. Vorbesitzer, Jahr und Art der Erwerbung.
Hhe.: Lge.: 7,3 cm gr. Br.: 4 kl. Br.: o. Dm.: m. Dm.: u. Dm.: gr. Uf.:		See oder Moor? Acker, Haide, Wald? Offene Ansiedelung, Höhle, Pfahlbau? Befestigung?	Dolmen, Ganggrab, Riesenbett? Stein- oder Erdhügel? Flachgrab?	Leichenbeisetzung? (hockend, gestreckt od. Schädelgrab?) Partielle oder totale Verbrennung? Mit Beigabe von Tierknochen?		Lachmann. 1572 vor, E.J. II 25.93.
Hhe.: Lge.: 6,3 gr. Br.: 4,3 kl. Br.: o. Dm.: m. Dm.: u. Dm.: gr. Uf.:		See oder Moor? Acker, Haide, Wald? Offene Ansiedelung, Höhle, Pfahlbau? Befestigung?	Dolmen, Ganggrab, Riesenbett? Stein- oder Erdhügel? Flachgrab?	Leichenbeisetzung? (hockend, gestreckt od. Schädelgrab?) Partielle oder totale Verbrennung? Mit Beigabe von Tierknochen?		1572 vor,
Hhe.: Lge.: 6,2 gr. Br.: 3,9 kl. Br.: o. Dm.: m. Dm.: u. Dm.: gr. Uf.:		See oder Moor? Acker, Haide, Wald? Offene Ansiedelung, Höhle, Pfahlbau? Befestigung?	Dolmen, Ganggrab, Riesenbett? Stein- oder Erdhügel? Flachgrab?	Leichenbeisetzung? (hockend, gestreckt od. Schädelgrab?) Partielle oder totale Verbrennung? Mit Beigabe von Tierknochen?		1572 vor,
Hhe.: Lge.: 6,1 gr. Br.: 4,6 kl. Br.: o. Dm.: m. Dm.: u. Dm.: gr. Uf.:		See oder Moor? Acker, Haide, Wald? Offene Ansiedelung, Höhle, Pfahlbau? Befestigung?	Dolmen, Ganggrab, Riesenbett? Stein- oder Erdhügel? Flachgrab?	Leichenbeisetzung? (hockend, gestreckt od. Schädelgrab?) Partielle oder totale Verbrennung? Mit Beigabe von Tierknochen?		1572 vor.
Hhe.: Lge.: 5,7 gr. Br.: 3,6 kl. Br.: o. Dm.: m. Dm.: u. Dm.: gr. Uf.:		See oder Moor? Acker, Haide, Wald? Offene Ansiedelung, Höhle, Pfahlbau? Befestigung?	Dolmen, Ganggrab, Riesenbett? Stein- oder Erdhügel? Flachgrab?	Leichenbeisetzung? (hockend, gestreckt od. Schädelgrab?) Partielle oder totale Verbrennung? Mit Beigabe von Tierknochen?		1884 vorh.
Hhe.: Lge.: 6,3 gr. Br.: 4,5 kl. Br.: o. Dm.: m. Dm.: u. Dm.: gr. Uf.:		See oder Moor? Acker, Haide, Wald? Offene Ansiedelung, Höhle, Pfahlbau? Befestigung?	Dolmen, Ganggrab, Riesenbett? Stein- oder Erdhügel? Flachgrab?	Leichenbeisetzung? (hockend, gestreckt od. Schädelgrab?) Partielle oder totale Verbrennung? Mit Beigabe von Tierknochen?		1572 vor.
Hhe.: Lge.: 5,8 gr. Br.: 3,9 kl. Br.: o. Dm.: m. Dm.: u. Dm.: gr. Uf.:		See oder Moor? Acker, Haide, Wald? Offene Ansiedelung, Höhle, Pfahlbau? Befestigung?	Dolmen, Ganggrab, Riesenbett? Stein- oder Erdhügel? Flachgrab?	Leichenbeisetzung? (hockend, gestreckt od. Schädelgrab?) Partielle oder totale Verbrennung? Mit Beigabe von Tierknochen?		1572 vor

1. Nummer.	2. Fundort.	3. Zeichnung.	4. Gegenstand, dessen Art, Form, Ornament und Erhaltungs-Zustand.	5. Material u. Farbe.
Laufende Nr. 2479. Acten-Nr. 498.93. Inventar-Nr. II 66.93. Frühere Nr.	Ort: Überlinger See. Kreis: Seekreis (Constanz). Regierungsbezirk: Land: Baden.		Grünlicher Steinbeil, ziemlich dick, länglich, an der Schneide beschädigt; wenig sorgfältig gearbeitet.	Gestein: grünlich. (Flint:) Metall: Thon: Glas: Org. Subst.:
Laufende Nr. 2480. Acten-Nr. Inventar-Nr. Frühere Nr.	Ort: Überlinger See. Kreis: Regierungsbezirk: Land:	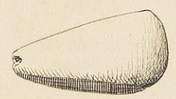	Nephritbeil, breit, mit 4 Seitenkanten u. flachen Breitseiten; verwittert und auf einer Seite mit Sinter überzogen; am Bahnende schmal, eine Ecke der Schneide ist beschädigt.	Gestein: graugrünl. (Flint:) Metall: Thon: Glas: Org. Subst.:
Laufende Nr. 2481. Acten-Nr. Inventar-Nr. Frühere Nr.	Ort: Überlinger See. Kreis: Regierungsbezirk: Land:		Steinbeil mit 4 Seitenkanten, flachen Breitseiten, breiter Schneide u. schmalem Bahnende; zienl. gut erhalten. Der Stein zeigt mehrere Löcher.	Gestein: grau. (Flint:) Metall: Thon: Glas: Org. Subst.:
Laufende Nr. 2482. Acten-Nr. Inventar-Nr. Frühere Nr.	Ort: Überlinger See. Kreis: Regierungsbezirk: Land:		Aehnliches Steinbeil wie das vorige aus Thonschiefer (?) aber kleiner und nachgeschliffen.	Gestein: grau. (Flint:) Metall: Thon: Glas: Org. Subst.:
Laufende Nr. 2483. Acten-Nr. Inventar-Nr. Frühere Nr.	Ort: Überlinger See. Kreis: Regierungsbezirk: Land:		Kleines massives Steinbeil von ähnlicher Form wie das vorige mit ziemlich stumpfen Seitenkanten.	Gestein: graugrünl. (Flint:) Metall: Thon: Glas: Org. Subst.:
Laufende Nr. 2484. Acten-Nr. Inventar-Nr. Frühere Nr.	Ort: Überlinger See. Kreis: Regierungsbezirk: Land:		Beil aus grünem Gestein mit breiten hellen Streifen, an der Schneide beschädigt, mit 4 Seitenkanten u. flachen Breitseiten.	Gestein: grün. (Flint:) Metall: Thon: Glas: Org. Subst.:
Laufende Nr. 2485. Acten-Nr. Inventar-Nr. Frühere Nr.	Ort: Überlinger See. Kreis: Regierungsbezirk: Land:		Steinbeil von ähnlicher Form wie das vorige, aber flacher und nach der Schneide hin mehr verbreitert, ohne Seitenkanten, an einer Ecke der Schneide beschädigt.	Gestein: grünlich-schwarz. (Flint:) Metall: Thon: Glas: Org. Subst.:

6. Maasse.	7. Zugehörige Funde.	8. Art der Fundstätte.		9. Bestattungsart.	10. Bemerkungen.	11. Vorbesitzer, Jahr und Art der Erwerbung.
Hhe.: Lge.: 9 cm gr. Br.: 3,3 kl. Br.: o. Dm.: m. Dm.: u. Dm.: gr. Uf.:		See oder Moor? Acker, Haide, Wald? Offene Ansiedelung, Höhle, Pfahlbau? Befestigung?	Dolmen, Ganggrab, Riesenbett? Stein- oder Erdhügel? Flachgrab?	Leichenbeisetzung? (hockend, gestreckt od. Schädelgrab?) Partielle oder totale Verbrennung? Mit Beigabe von Tierknochen?		Lachmann. 1572 vork, E.d.I 25.1893.
Hhe.: Lge.: 8,3 gr. Br.: 4,2 kl. Br.: o. Dm.: m. Dm.: u. Dm.: gr. Uf.:		See oder Moor? Acker, Haide, Wald? Offene Ansiedelung, Höhle, Pfahlbau? Befestigung?	Dolmen, Ganggrab, Riesenbett? Stein- oder Erdhügel? Flachgrab?	Leichenbeisetzung? (hockend, gestreckt od. Schädelgrab?) Partielle oder totale Verbrennung? Mit Beigabe von Tierknochen?		1572 vork,
Hhe.: Lge.: 8,5 gr. Br.: 4,7 kl. Br.: o. Dm.: m. Dm.: u. Dm.: gr. Uf.:		See oder Moor? Acker, Haide, Wald? Offene Ansiedelung, Höhle, Pfahlbau? Befestigung?	Dolmen, Ganggrab, Riesenbett? Stein- oder Erdhügel? Flachgrab?	Leichenbeisetzung? (hockend, gestreckt od. Schädelgrab?) Partielle oder totale Verbrennung? Mit Beigabe von Tierknochen?		1572 vork,
Hhe.: Lge.: 6 gr. Br.: 4,3 kl. Br.: o. Dm.: m. Dm.: u. Dm.: gr. Uf.:		See oder Moor? Acker, Haide, Wald? Offene Ansiedelung, Höhle, Pfahlbau? Befestigung?	Dolmen, Ganggrab, Riesenbett? Stein- oder Erdhügel? Flachgrab?	Leichenbeisetzung? (hockend, gestreckt od. Schädelgrab?) Partielle oder totale Verbrennung? Mit Beigabe von Tierknochen?		1572 vork,
Hhe.: Lge.: 5,9 gr. Br.: 4,1 kl. Br.: o. Dm.: m. Dm.: u. Dm.: gr. Uf.:		See oder Moor? Acker, Haide, Wald? Offene Ansiedelung, Höhle, Pfahlbau? Befestigung?	Dolmen, Ganggrab, Riesenbett? Stein- oder Erdhügel? Flachgrab?	Leichenbeisetzung? (hockend, gestreckt od. Schädelgrab?) Partielle oder totale Verbrennung? Mit Beigabe von Tierknochen?		1864 vorh.
Hhe.: Lge.: 8,2 gr. Br.: 3,8 kl. Br.: o. Dm.: m. Dm.: u. Dm.: gr. Uf.:		See oder Moor? Acker, Haide, Wald? Offene Ansiedelung, Höhle, Pfahlbau? Befestigung?	Dolmen, Ganggrab, Riesenbett? Stein- oder Erdhügel? Flachgrab?	Leichenbeisetzung? (hockend, gestreckt od. Schädelgrab?) Partielle oder totale Verbrennung? Mit Beigabe von Tierknochen?		1572 vork.
Hhe.: Lge.: 8,5 gr. Br.: 4,4 kl. Br.: o. Dm.: m. Dm.: u. Dm.: gr. Uf.:		See oder Moor? Acker, Haide, Wald? Offene Ansiedelung, Höhle, Pfahlbau? Befestigung?	Dolmen, Ganggrab, Riesenbett? Stein- oder Erdhügel? Flachgrab?	Leichenbeisetzung? (hockend, gestreckt od. Schädelgrab?) Partielle oder totale Verbrennung? Mit Beigabe von Tierknochen?		1572 vork,

1. Nummer.	2. Fundort.	3. Zeichnung.	4. Gegenstand, dessen Art, Form, Ornament und Erhaltungs-Zustand.	5. Material u. Farbe.
Laufende Nr. 2486. Acten-Nr. 498.93. Inventar-Nr. II 66.93. Frühere Nr.	Ort: Überlinger See. Kreis: Seekreis (Constanz). Regierungsbezirk: Land: Baden.	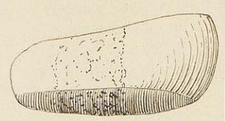	Dickes, vierkantiges Steinbeil (Eklogit, spez. Gew. 2,66 nach Fischer) mit scharfer, schiefer Schneide und Spuren der ehemaligen Schäftung; gut erhalten.	Gestein: grün. (Flint:) Metall: Thon: Glas: Org. Subst.:
Laufende Nr. 2487. Acten-Nr. 498.93. Inventar-Nr. II 66.93. Frühere Nr.	Ort: Überlinger See. Kreis: Regierungsbezirk: Land:		Kleineres Steinbeil von ähnl. Form wie das vorige, geschäftet gewesen; gut erhalten. Schneide gerade u. wenig gekrümmt.	Gestein: grau. (Flint:) Metall: Thon: Glas: Org. Subst.:
Laufende Nr. 2488. Acten-Nr. Inventar-Nr. Frühere Nr.	Ort: Überlinger See. Kreis: Regierungsbezirk: Land:	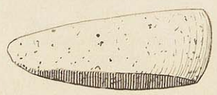	Viereckiges, dickes Beil aus porösem u. verwittertem Gestein; in der Form gut erhalten.	Gestein: grau. (Flint:) Metall: Thon: Glas: Org. Subst.:
Laufende Nr. 2489. Acten-Nr. Inventar-Nr. Frühere Nr.	Ort: Überlinger See. Kreis: Regierungsbezirk: Land:		Steinbeil von ähnlicher Form wie das vorige, ziemlich dick; gut erhalten.	Gestein: grau. (Flint:) Metall: Thon: Glas: Org. Subst.:
Laufende Nr. 2490. Acten-Nr. Inventar-Nr. Frühere Nr.	Ort: Überlinger See. Kreis: Regierungsbezirk: Land:		Desgl., kleiner, weniger gut gearbeitet u. mit abgestumpften Seitenkanten versehen.	Gestein: grau. (Flint:) Metall: Thon: Glas: Org. Subst.:
Laufende Nr. 2491. Acten-Nr. Inventar-Nr. Frühere Nr.	Ort: Überlinger See. Kreis: Regierungsbezirk: Land:		Ähnliches Steinbeil wie die vorigen; abgestumpfte Seitenkanten, flache Breitseiten, beschädigte Schneide.	Gestein: graugrünl. (Flint:) Metall: Thon: Glas: Org. Subst.:
Laufende Nr. 2492. Acten-Nr. Inventar-Nr. Frühere Nr.	Ort: Überlinger See. Kreis: Regierungsbezirk: Land:		Steinbeil, ähnlich den vorigen, mit 2 scharfen Seitenkanten auf einer Seite und Beschädigungen auf der andern.	Gestein: grau. (Flint:) Metall: Thon: Glas: Org. Subst.:

6. Maasse.	7. Zugehörige Funde.	8. Art der Fundstätte.		9. Bestattungsart.	10. Bemerkungen.	11. Vorbesitzer, Jahr und Art der Erwerbung.
Hhe.: Lge.: 11,5cm gr. Br.: 5,6 kl. Br.: o. Dm.: m. Dm.: u. Dm.: gr. Uf.:		See oder Moor? Acker, Haide, Wald? Offene Ansiedelung, Höhle, Pfahlbau? Befestigung?	Dolmen, Ganggrab, Riesenbett? Stein- oder Erdhügel? Flachgrab?	Leichenbeisetzung? (hockend, gestreckt od. Schädelgrab?) Partielle oder totale Verbrennung? Mit Beigabe von Tierknochen?		Lachmann. 1894 vorh. E.J. II 75. 1893.
Hhe.: Lge.: 8,5 gr. Br.: 4,1 kl. Br.: o. Dm.: m. Dm.: u. Dm.: gr. Uf.:		See oder Moor? Acker, Haide, Wald? Offene Ansiedelung, Höhle, Pfahlbau? Befestigung?	Dolmen, Ganggrab, Riesenbett? Stein- oder Erdhügel? Flachgrab?	Leichenbeisetzung? (hockend, gestreckt od. Schädelgrab?) Partielle oder totale Verbrennung? Mit Beigabe von Tierknochen?		1572 vor,
Hhe.: Lge.: 15 gr. Br.: 5,4 kl. Br.: o. Dm.: m. Dm.: u. Dm.: gr. Uf.:		See oder Moor? Acker, Haide, Wald? Offene Ansiedelung, Höhle, Pfahlbau? Befestigung?	Dolmen, Ganggrab, Riesenbett? Stein- oder Erdhügel? Flachgrab?	Leichenbeisetzung? (hockend, gestreckt od. Schädelgrab?) Partielle oder totale Verbrennung? Mit Beigabe von Tierknochen?		1572 vor,
Hhe.: Lge.: 11,7 gr. Br.: 4,5 kl. Br.: o. Dm.: m. Dm.: u. Dm.: gr. Uf.:		See oder Moor? Acker, Haide, Wald? Offene Ansiedelung, Höhle, Pfahlbau? Befestigung?	Dolmen, Ganggrab, Riesenbett? Stein- oder Erdhügel? Flachgrab?	Leichenbeisetzung? (hockend, gestreckt od. Schädelgrab?) Partielle oder totale Verbrennung? Mit Beigabe von Tierknochen?		1894 vorh.
Hhe.: Lge.: 8 gr. Br.: 4,2 kl. Br.: o. Dm.: m. Dm.: u. Dm.: gr. Uf.:		See oder Moor? Acker, Haide, Wald? Offene Ansiedelung, Höhle, Pfahlbau? Befestigung?	Dolmen, Ganggrab, Riesenbett? Stein- oder Erdhügel? Flachgrab?	Leichenbeisetzung? (hockend, gestreckt od. Schädelgrab?) Partielle oder totale Verbrennung? Mit Beigabe von Tierknochen?		1572 vor,
Hhe.: Lge.: 9,7 gr. Br.: 5 kl. Br.: o. Dm.: m. Dm.: u. Dm.: gr. Uf.:		See oder Moor? Acker, Haide, Wald? Offene Ansiedelung, Höhle, Pfahlbau? Befestigung?	Dolmen, Ganggrab, Riesenbett? Stein- oder Erdhügel? Flachgrab?	Leichenbeisetzung? (hockend, gestreckt od. Schädelgrab?) Partielle oder totale Verbrennung? Mit Beigabe von Tierknochen?		1572 vor.
Hhe.: Lge.: 9,8 gr. Br.: 5,1 kl. Br.: o. Dm.: m. Dm.: u. Dm.: gr. Uf.:		See oder Moor? Acker, Haide, Wald? Offene Ansiedelung, Höhle, Pfahlbau? Befestigung?	Dolmen, Ganggrab, Riesenbett? Stein- oder Erdhügel? Flachgrab?	Leichenbeisetzung? (hockend, gestreckt od. Schädelgrab?) Partielle oder totale Verbrennung? Mit Beigabe von Tierknochen?		

1. Nummer.	2. Fundort.	3. Zeichnung.	4. Gegenstand, dessen Art, Form, Ornament und Erhaltungs-Zustand.	5. Material u. Farbe.
Laufende Nr. 2493. Acten-Nr. 498.93. Inventar-Nr. II 66.93. Frühere Nr.	Ort: Überlinger See. Kreis: Seekreis (Constanz). Regierungsbezirk: Land: Baden.	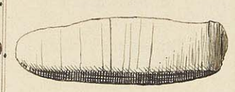	Weisses Steinbeil aus weichem, kalkartigem Material, quergeschichtet, zieml. schmal, an den 4 Kanten abgerundet; sonst gut erhalten.	Gestein: weisslich. (Flint:) Metall: Thon: Glas: Org. Subst.:
Laufende Nr. 2494. Acten-Nr. Inventar-Nr. Frühere Nr.	Ort: Überlinger See. Kreis: Regierungsbezirk: Land:		Steinbeil, länglich, mit abgerundeten Seitenkanten u. Bahnende; zieml. gut erhalten.	Gestein: grau. (Flint:) Metall: Thon: Glas: Org. Subst.:
Laufende Nr. 2495. Acten-Nr. Inventar-Nr. Frühere Nr.	Ort: Überlinger See. Kreis: Regierungsbezirk: Land:		Steinbeil, länglich, ähnlich den vorigen, mit abgerundeten Seiten und Schneide; zieml. wohlerhalten.	Gestein: grau. (Flint:) Metall: Thon: Glas: Org. Subst.:
Laufende Nr. 2496. Acten-Nr. Inventar-Nr. Frühere Nr.	Ort: Überlinger See. Kreis: Regierungsbezirk: Land:		Schmales Steinbeil mit leicht gewölbten Seiten, 4 scharfen Seitenkanten und beschädigter Schneide und Bahn; gut geschliffen.	Gestein: grün. (Flint:) Metall: Thon: Glas: Org. Subst.:
Laufende Nr. 2497. Acten-Nr. Inventar-Nr. Frühere Nr.	Ort: Überlinger See. Kreis: Regierungsbezirk: Land:		Zieml. dickes Steinbeil, vierkantig; gut erhalten, nachgeschleifen.	Gestein: grau. (Flint:) Metall: Thon: Glas: Org. Subst.:
Laufende Nr. 2498. Acten-Nr. Inventar-Nr. Frühere Nr.	Ort: Überlinger See. Kreis: Regierungsbezirk: Land:		Desgl., dünner.	Gestein: grau. (Flint:) Metall: Thon: Glas: Org. Subst.:
Laufende Nr. 2499. Acten-Nr. Inventar-Nr. Frühere Nr.	Ort: Überlinger See. Kreis: Regierungsbezirk: Land:		Desgl., nach der Schneide hin mehr verbreitert. (Schiefer?)	Gestein: grau. (Flint:) Metall: Thon: Glas: Org. Subst.:

6. Maasse.	7. Zugehörige Funde.	8. Art der Fundstätte.		9. Bestattungsart.	10. Bemerkungen.	11. Vorbesitzer, Jahr und Art der Erwerbung.
Hhe.: Lge.: 14 cm gr. Br.: 4,3 kl. Br.: o. Dm.: m. Dm.: u. Dm.: gr. Uf.:		See oder Moor? Acker, Haide, Wald? Offene Ansiedelung, Höhle, Pfahlbau? Befestigung?	Dolmen, Ganggrab, Riesenbett? Stein- oder Erdhügel? Flachgrab?	Leichenbeisetzung? (hockend, gestreckt od. Schädelgrab?) Partielle oder totale Verbrennung? Mit Beigabe von Tierknochen?		Lachmann. 1572 vol, E.J. I 25. 1893.
Hhe.: Lge.: 11 gr. Br.: 4,3 kl. Br.: o. Dm.: m. Dm.: u. Dm.: gr. Uf.:		See oder Moor? Acker, Haide, Wald? Offene Ansiedelung, Höhle, Pfahlbau? Befestigung?	Dolmen, Ganggrab, Riesenbett? Stein- oder Erdhügel? Flachgrab?	Leichenbeisetzung? (hockend, gestreckt od. Schädelgrab?) Partielle oder totale Verbrennung? Mit Beigabe von Tierknochen?		1572 vol,
Hhe.: Lge.: 8,5 gr. Br.: 3,8 kl. Br.: o. Dm.: m. Dm.: u. Dm.: gr. Uf.:		See oder Moor? Acker, Haide, Wald? Offene Ansiedelung, Höhle, Pfahlbau? Befestigung?	Dolmen, Ganggrab, Riesenbett? Stein- oder Erdhügel? Flachgrab?	Leichenbeisetzung? (hockend, gestreckt od. Schädelgrab?) Partielle oder totale Verbrennung? Mit Beigabe von Tierknochen?		1572 vol,
Hhe.: Lge.: 11,5 gr. Br.: 4 kl. Br.: o. Dm.: m. Dm.: u. Dm.: gr. Uf.:		See oder Moor? Acker, Haide, Wald? Offene Ansiedelung, Höhle, Pfahlbau? Befestigung?	Dolmen, Ganggrab, Riesenbett? Stein- oder Erdhügel? Flachgrab?	Leichenbeisetzung? (hockend, gestreckt od. Schädelgrab?) Partielle oder totale Verbrennung? Mit Beigabe von Tierknochen?		1572 vol,
Hhe.: Lge.: 12,1 gr. Br.: 4,75 kl. Br.: o. Dm.: m. Dm.: u. Dm.: gr. Uf.:		See oder Moor? Acker, Haide, Wald? Offene Ansiedelung, Höhle, Pfahlbau? Befestigung?	Dolmen, Ganggrab, Riesenbett? Stein- oder Erdhügel? Flachgrab?	Leichenbeisetzung? (hockend, gestreckt od. Schädelgrab?) Partielle oder totale Verbrennung? Mit Beigabe von Tierknochen?		1572 vol,
Hhe.: Lge.: 10,15 gr. Br.: 4,85 kl. Br.: o. Dm.: m. Dm.: u. Dm.: gr. Uf.:		See oder Moor? Acker, Haide, Wald? Offene Ansiedelung, Höhle, Pfahlbau? Befestigung?	Dolmen, Ganggrab, Riesenbett? Stein- oder Erdhügel? Flachgrab?	Leichenbeisetzung? (hockend, gestreckt od. Schädelgrab?) Partielle oder totale Verbrennung? Mit Beigabe von Tierknochen?		1572 vol,
Hhe.: Lge.: 9,6 gr. Br.: 5,2 kl. Br.: o. Dm.: m. Dm.: u. Dm.: gr. Uf.:		See oder Moor? Acker, Haide, Wald? Offene Ansiedelung, Höhle, Pfahlbau? Befestigung?	Dolmen, Ganggrab, Riesenbett? Stein- oder Erdhügel? Flachgrab?	Leichenbeisetzung? (hockend, gestreckt od. Schädelgrab?) Partielle oder totale Verbrennung? Mit Beigabe von Tierknochen?		1572 vol.

1. Nummer.	2. Fundort.	3. Zeichnung.	4. Gegenstand, dessen Art, Form, Ornament und Erhaltungs-Zustand.	5. Material u. Farbe.
Laufende Nr. 2500. Acten-Nr. 498.93. Inventar-Nr. II 66.93. Frühere Nr.	Ort: Überlinger See. Kreis: Seekreis (Constanz) Regierungsbezirk: Land: Baden.		Grosses, dickes Steinbeil von rundlichem Querschnitt mit runder Schneide und zieml. spitzem Bahnende; gut erhalten.	Gestein: graugrün. (Flint:) Metall: Thon: Glas: Org. Subst.:
Laufende Nr. 2501. Acten-Nr. Inventar-Nr. Frühere Nr.	Ort: Überlinger See. Kreis: Regierungsbezirk: Land:		Desgl., kleiner, an der Schneide beschädigt.	Gestein: schwarzgrau (Flint:) Metall: Thon: Glas: Org. Subst.:
Laufende Nr. 2502. Acten-Nr. Inventar-Nr. Frühere Nr.	Ort: Überlinger See. Kreis: Regierungsbezirk: Land:		Desgl., zieml. gut erhalten und mit unbeschädigter Schneide.	Gestein: graugrün. (Flint:) Metall: Thon: Glas: Org. Subst.:
Laufende Nr. 2503. Acten-Nr. Inventar-Nr. Frühere Nr.	Ort: Überlinger See. Kreis: Regierungsbezirk: Land:		Desgl. mit schiefer Schneide.	Gestein: grau. (Flint:) Metall: Thon: Glas: Org. Subst.:
Laufende Nr. 2504. Acten-Nr. Inventar-Nr. Frühere Nr.	Ort: Überlinger See. Kreis: Regierungsbezirk: Land:	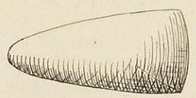	Dickes Beil von rundlichem Querschnitt mit leicht gebogener Schneide u. zieml. spitzem Bahnende; gut erhalten.	Gestein: Dunkelgrau. (Flint:) Metall: Thon: Glas: Org. Subst.:
Laufende Nr. 2505. Acten-Nr. Inventar-Nr. Frühere Nr.	Ort: Überlinger See. Kreis: Regierungsbezirk: Land:		Desgl., schmaler.	Gestein: schwärzlich. (Flint:) Metall: Thon: Glas: Org. Subst.:
Laufende Nr. 2506. Acten-Nr. Inventar-Nr. Frühere Nr.	Ort: Überlinger See. Kreis: Regierungsbezirk: Land:		Desgl. aus grau u. braun gesprenkeltem Gestein.	Gestein: grau. (Flint:) Metall: Thon: Glas: Org. Subst.:

6. Maasse.	7. Zugehörige Funde.	8. Art der Fundstätte.		9. Bestattungsart.	10. Bemerkungen.	11. Vorbesitzer, Jahr und Art der Erwerbung.
Hhe.: Lge.: 17,2 cm gr. Br.: 5,5 kl. Br.: o. Dm.: m. Dm.: u. Dm.: gr. Uf.:		See oder Moor? Acker, Haide, Wald? Offene Ansiedelung, Höhle, Pfahlbau? Befestigung?	Dolmen, Ganggrab, Riesenbett? Stein- oder Erdhügel? Flachgrab?	Leichenbeisetzung? (hockend, gestreckt od. Schädelgrab?) Partielle oder totale Verbrennung? Mit Beigabe von Tierknochen?		Lachmann. 1572 cat, E. J. II 25.1893.
Hhe.: Lge.: 12,5 gr. Br.: 5 kl. Br.: o. Dm.: m. Dm.: u. Dm.: gr. Uf.:		See oder Moor? Acker, Haide, Wald? Offene Ansiedelung, Höhle, Pfahlbau? Befestigung?	Dolmen, Ganggrab, Riesenbett? Stein- oder Erdhügel? Flachgrab?	Leichenbeisetzung? (hockend, gestreckt od. Schädelgrab?) Partielle oder totale Verbrennung? Mit Beigabe von Tierknochen?		1572 cat,
Hhe.: Lge.: 8,8 gr. Br.: 4,5 kl. Br.: o. Dm.: m. Dm.: u. Dm.: gr. Uf.:		See oder Moor? Acker, Haide, Wald? Offene Ansiedelung, Höhle, Pfahlbau? Befestigung?	Dolmen, Ganggrab, Riesenbett? Stein- oder Erdhügel? Flachgrab?	Leichenbeisetzung? (hockend, gestreckt od. Schädelgrab?) Partielle oder totale Verbrennung? Mit Beigabe von Tierknochen?		1572 cat,
Hhe.: Lge.: 10,8 gr. Br.: 5 kl. Br.: o. Dm.: m. Dm.: u. Dm.: gr. Uf.:		See oder Moor? Acker, Haide, Wald? Offene Ansiedelung, Höhle, Pfahlbau? Befestigung?	Dolmen, Ganggrab, Riesenbett? Stein- oder Erdhügel? Flachgrab?	Leichenbeisetzung? (hockend, gestreckt od. Schädelgrab?) Partielle oder totale Verbrennung? Mit Beigabe von Tierknochen?		
Hhe.: Lge.: 12,2 gr. Br.: 5,6 kl. Br.: o. Dm.: m. Dm.: u. Dm.: gr. Uf.:		See oder Moor? Acker, Haide, Wald? Offene Ansiedelung, Höhle, Pfahlbau? Befestigung?	Dolmen, Ganggrab, Riesenbett? Stein- oder Erdhügel? Flachgrab?	Leichenbeisetzung? (hockend, gestreckt od. Schädelgrab?) Partielle oder totale Verbrennung? Mit Beigabe von Tierknochen?		1572 cat,
Hhe.: Lge.: 13 gr. Br.: 5,1 kl. Br.: o. Dm.: m. Dm.: u. Dm.: gr. Uf.:		See oder Moor? Acker, Haide, Wald? Offene Ansiedelung, Höhle, Pfahlbau? Befestigung?	Dolmen, Ganggrab, Riesenbett? Stein- oder Erdhügel? Flachgrab?	Leichenbeisetzung? (hockend, gestreckt od. Schädelgrab?) Partielle oder totale Verbrennung? Mit Beigabe von Tierknochen?		1572 cat,
Hhe.: Lge.: 8,7 gr. Br.: 4,3 kl. Br.: o. Dm.: m. Dm.: u. Dm.: gr. Uf.:		See oder Moor? Acker, Haide, Wald? Offene Ansiedelung, Höhle, Pfahlbau? Befestigung?	Dolmen, Ganggrab, Riesenbett? Stein- oder Erdhügel? Flachgrab?	Leichenbeisetzung? (hockend, gestreckt od. Schädelgrab?) Partielle oder totale Verbrennung? Mit Beigabe von Tierknochen?		1572 cat,

1. Nummer.	2. Fundort.	3. Zeichnung.	4. Gegenstand, dessen Art, Form, Ornament und Erhaltungs-Zustand.	5. Material u. Farbe.
Laufende Nr. 2508. Acten-Nr. 498.93. Inventar-Nr. II 66.93. Frühere Nr.	Ort: Überlinger See. Kreis: Seekreis (Constanz). Regierungsbezirk: Land: Baden.	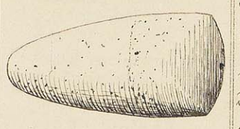	Steinbeil von ovalem Querschnitt, ziemlich dick und wohlerhalten. Die Schneide ist auf der einen Seite gewölbter als auf der andern.	Gestein: grünlich. (Flint: Metall: Thon: Glas: Org. Subst.:
Laufende Nr. 2509. Acten-Nr. Inventar-Nr. Frühere Nr.	Ort: Überlinger See. Kreis: Regierungsbezirk: Land:		Beil aus porösem Gestein mit wenig gewölbten Breitseiten und abgestumpften Seitenkanten, zieml. dick, am Bahnende abgerundet, nach der Schneide hin mässig verbreitert.	Gestein: grau. (Flint: Metall: Thon: Glas: Org. Subst.:
Laufende Nr. 2510. Acten-Nr. Inventar-Nr. Frühere Nr.	Ort: Überlinger See. Kreis: Regierungsbezirk: Land:		Kurzes, dickes Steinbeil mit breiter, schiefer Schneide u. abgestumpften Seitenkanten; flachseitig; gut erhalten.	Gestein: grünlich-grau-braun. (Flint: Metall: Thon: Glas: Org. Subst.:
Laufende Nr. 2511. Acten-Nr. Inventar-Nr. Frühere Nr.	Ort: Überlinger See. Kreis: Regierungsbezirk: Land:		Beil aus löcherig ausgewittertem Gestein von fast ovalem Querschnitt, nach der Schneide hin wenig verbreitert; die Seitenkanten (4) wenig bemerkbar.	Gestein: grau. (Flint: Metall: Thon: Glas: Org. Subst.:
Laufende Nr. 2512. Acten-Nr. Inventar-Nr. Frühere Nr.	Ort: Überlinger See. Kreis: Regierungsbezirk: Land:		Gut geschliffenes dickes Steinbeil mit leicht gewölbten Breitseiten und abgerundeten Seitenkanten, nach der Schneide hin mässig verbreitert.	Gestein: grau. (Flint: Metall: Thon: Glas: Org. Subst.:
Laufende Nr. 2513. Acten-Nr. Inventar-Nr. Frühere Nr.	Ort: Überlinger See. Kreis: Regierungsbezirk: Land:		Schmales Beil mit beschädigter Schneide ohne Seitenkanten, ziemlich dick.	Gestein: grün. (Flint: Metall: Thon: Glas: Org. Subst.:
Laufende Nr. 2514. Acten-Nr. Inventar-Nr. Frühere Nr.	Ort: Überlinger See. Kreis: Regierungsbezirk: Land:		Beil oder Meissel aus löcherigem Gestein mit einer Schmalseite, die wie eine Spaltfläche erscheint; dick; gut erhalten.	Gestein: grau. (Flint: Metall: Thon: Glas: Org. Subst.:

6. Maasse.	7. Zugehörige Funde.	8. Art der Fundstätte.		9. Bestattungsart.	10. Bemerkungen.	11. Vorbesitzer, Jahr und Art der Erwerbung.
Hhe.: Lge.: 13,2 cm gr. Br.: 5,9 kl. Br.: o. Dm.: m. Dm.: u. Dm.: gr. Uf.:		See oder Moor? Acker, Haide, Wald? Offene Ansiedelung, Höhle, Pfahlbau? Befestigung?	Dolmen, Ganggrab, Riesenbett? Stein- oder Erdhügel? Flachgrab?	Leichenbeisetzung? (hockend, gestreckt od. Schädelgrab?) Partielle oder totale Verbrennung? Mit Beigabe von Tierknochen?		Lachmann. 1572 vol, E.J. II 25.1893.
Hhe.: Lge.: 12,3 gr. Br.: 5,6 kl. Br.: o. Dm.: m. Dm.: u. Dm.: gr. Uf.:		See oder Moor? Acker, Haide, Wald? Offene Ansiedelung, Höhle, Pfahlbau? Befestigung?	Dolmen, Ganggrab, Riesenbett? Stein- oder Erdhügel? Flachgrab?	Leichenbeisetzung? (hockend, gestreckt od. Schädelgrab?) Partielle oder totale Verbrennung? Mit Beigabe von Tierknochen?		1572 vol,
Hhe.: Lge.: 10,5 gr. Br.: 6,2 kl. Br.: o. Dm.: m. Dm.: u. Dm.: gr. Uf.:		See oder Moor? Acker, Haide, Wald? Offene Ansiedelung, Höhle, Pfahlbau? Befestigung?	Dolmen, Ganggrab, Riesenbett? Stein- oder Erdhügel? Flachgrab?	Leichenbeisetzung? (hockend, gestreckt od. Schädelgrab?) Partielle oder totale Verbrennung? Mit Beigabe von Tierknochen?		1572 vol,
Hhe.: Lge.: 12 gr. Br.: 4,7 kl. Br.: o. Dm.: m. Dm.: u. Dm.: gr. Uf.:		See oder Moor? Acker, Haide, Wald? Offene Ansiedelung, Höhle, Pfahlbau? Befestigung?	Dolmen, Ganggrab, Riesenbett? Stein- oder Erdhügel? Flachgrab?	Leichenbeisetzung? (hockend, gestreckt od. Schädelgrab?) Partielle oder totale Verbrennung? Mit Beigabe von Tierknochen?		1572 vol,
Hhe.: Lge.: 11 gr. Br.: 4,3 kl. Br.: o. Dm.: m. Dm.: u. Dm.: gr. Uf.:		See oder Moor? Acker, Haide, Wald? Offene Ansiedelung, Höhle, Pfahlbau? Befestigung?	Dolmen, Ganggrab, Riesenbett? Stein- oder Erdhügel? Flachgrab?	Leichenbeisetzung? (hockend, gestreckt od. Schädelgrab?) Partielle oder totale Verbrennung? Mit Beigabe von Tierknochen?		1572 vol,
Hhe.: Lge.: 11 gr. Br.: 3,4 kl. Br.: o. Dm.: m. Dm.: u. Dm.: gr. Uf.:		See oder Moor? Acker, Haide, Wald? Offene Ansiedelung, Höhle, Pfahlbau? Befestigung?	Dolmen, Ganggrab, Riesenbett? Stein- oder Erdhügel? Flachgrab?	Leichenbeisetzung? (hockend, gestreckt od. Schädelgrab?) Partielle oder totale Verbrennung? Mit Beigabe von Tierknochen?		1572 vol,
Hhe.: Lge.: 12 gr. Br.: 3,45 kl. Br.: o. Dm.: m. Dm.: u. Dm.: gr. Uf.:		See oder Moor? Acker, Haide, Wald? Offene Ansiedelung, Höhle, Pfahlbau? Befestigung?	Dolmen, Ganggrab, Riesenbett? Stein- oder Erdhügel? Flachgrab?	Leichenbeisetzung? (hockend, gestreckt od. Schädelgrab?) Partielle oder totale Verbrennung? Mit Beigabe von Tierknochen?		1572 vol,

Abteilung: I c. Süd-Deutschland. Fol. 360.

1. Nummer.	2. Fundort.	3. Zeichnung.	4. Gegenstand, dessen Art, Form, Ornament und Erhaltungs-Zustand.	5. Material u. Farbe.	6. Maasse.	7. Zugehörige Funde.	8. Art der Fundstätte.		9. Bestattungsart.	10. Bemerkungen.	11. Vorbesitzer, Jahr und Art der Erwerbung.
Laufende Nr. 2515. Acten-Nr. 498.93. Inventar-Nr. I 66.93. Frühere Nr.	Ort: Überlinger See. Kreis: Seekreis (Constanz). Regierungsbezirk: Land: Baden.		Unregelmässiges Steinbeil, ziemlich schmal wie ein Meissel, der Länge nach in 2 Stücke zerspalten.	Gestein: schwarz. (Flint:) Metall: Thon: Glas: Org. Subst.:	Hhe.: Lge.: 16 cm gr. Br.: 3,7 kl. Br.: o. Dm.: m. Dm.: u. Dm.: gr. Uf.:		See oder Moor? Acker, Haide, Wald? Offene Ansiedelung, Höhle, Pfahlbau? Befestigung?	Dolmen, Ganggrab, Riesenbett? Stein- oder Erdhügel? Flachgrab?	Leichenbeisetzung? (hockend, gestreckt od. Schädelgrab?) Partielle oder totale Verbrennung? Mit Beigabe von Tierknochen?		Lachmann. 197 Zool, E. J. I 75. 1893.
Laufende Nr. 2516. Acten-Nr. Inventar-Nr. Frühere Nr.	Ort: Überlinger See. Kreis: Regierungsbezirk: Land:		Massiger kleiner Steinhammer mit stumpfen Seitenkanten und angefangener enger Bohrung, auf deren Grunde noch ein kleiner Bohrzapfen steht; etwas verwittert.	Gestein: grün. (Flint:) Metall: Thon: Glas: Org. Subst.:	Hhe.: Lge.: 10,2 gr. Br.: 4,3 kl. Br.: o. Dm.: m. Dm.: u. Dm.: gr. Uf.:		See oder Moor? Acker, Haide, Wald? Offene Ansiedelung, Höhle, Pfahlbau? Befestigung?	Dolmen, Ganggrab, Riesenbett? Stein- oder Erdhügel? Flachgrab?	Leichenbeisetzung? (hockend, gestreckt od. Schädelgrab?) Partielle oder totale Verbrennung? Mit Beigabe von Tierknochen?		157 Zool,
Laufende Nr. 2517. Acten-Nr. Inventar-Nr. Frühere Nr.	Ort: Überlinger See. Kreis: Regierungsbezirk: Land:	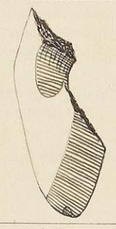	Bruchstück eines sorgfältig gearbeiteten, vierkantigen Steinhammers mit ovaler Durchbohrung.	Gestein: grün. (Flint:) Metall: Thon: Glas: Org. Subst.:	Hhe.: Lge.: 9,5 gr. Br.: 2,7 kl. Br.: o. Dm.: m. Dm.: u. Dm.: gr. Uf.:		See oder Moor? Acker, Haide, Wald? Offene Ansiedelung, Höhle, Pfahlbau? Befestigung?	Dolmen, Ganggrab, Riesenbett? Stein- oder Erdhügel? Flachgrab?	Leichenbeisetzung? (hockend, gestreckt od. Schädelgrab?) Partielle oder totale Verbrennung? Mit Beigabe von Tierknochen?		157 Zool,
Laufende Nr. 2518. Acten-Nr. Inventar-Nr. Frühere Nr.	Ort: Überlinger See. Kreis: Regierungsbezirk: Land:		Vierkantiges Bruchstück eines Steinhammers, an der fast vollendeten, konischen Bohrung abgebrochen.	Gestein: grau. (Flint:) Metall: Thon: Glas: Org. Subst.:	Hhe.: 4 Lge.: 9,4 gr. Br.: 3,5 kl. Br.: o. Dm.: m. Dm.: u. Dm.: gr. Uf.:		See oder Moor? Acker, Haide, Wald? Offene Ansiedelung, Höhle, Pfahlbau? Befestigung?	Dolmen, Ganggrab, Riesenbett? Stein- oder Erdhügel? Flachgrab?	Leichenbeisetzung? (hockend, gestreckt od. Schädelgrab?) Partielle oder totale Verbrennung? Mit Beigabe von Tierknochen?		157 Zool,
Laufende Nr. 2519. Acten-Nr. Inventar-Nr. Frühere Nr.	Ort: Überlinger See. Kreis: Regierungsbezirk: Land:	 a.	ab: 2 Bruchstücke von Steingeräten mit Durchbohrung am schmalen Ende. Das grössere ist mit einer Doppelkonischen Bohrung, das kleinere mit einer ebensolchen u. ausserdem mit einer misslungenen versehen. Lge. a = 6; b = 3,2 cm	Gestein: grünlich. (Flint:) Metall: Thon: Glas: Org. Subst.:	Hhe.: Lge.: gr. Br.: kl. Br.: o. Dm.: m. Dm.: u. Dm.: gr. Uf.:		See oder Moor? Acker, Haide, Wald? Offene Ansiedelung, Höhle, Pfahlbau? Befestigung?	Dolmen, Ganggrab, Riesenbett? Stein- oder Erdhügel? Flachgrab?	Leichenbeisetzung? (hockend, gestreckt od. Schädelgrab?) Partielle oder totale Verbrennung? Mit Beigabe von Tierknochen?		
Laufende Nr. 2520. Acten-Nr. Inventar-Nr. Frühere Nr.	Ort: Überlinger See. Kreis: Regierungsbezirk: Land:	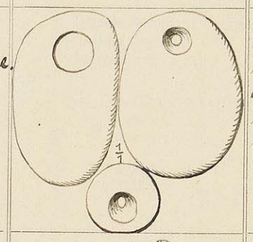 1/1	3 ovale, kleine, platte Steinchen mit einer Durchbohrung an einer Schmalseite (eins defect) und eine kleine runde Steinperle.	Gestein: hell. (Flint:) Metall: Thon: Glas: Org. Subst.:	Hhe.: Lge.: 1,4-3,3 gr. Br.: kl. Br.: o. Dm.: m. Dm.: u. Dm.: gr. Uf.:		See oder Moor? Acker, Haide, Wald? Offene Ansiedelung, Höhle, Pfahlbau? Befestigung?	Dolmen, Ganggrab, Riesenbett? Stein- oder Erdhügel? Flachgrab?	Leichenbeisetzung? (hockend, gestreckt od. Schädelgrab?) Partielle oder totale Verbrennung? Mit Beigabe von Tierknochen?		
Laufende Nr. 2521. Acten-Nr. Inventar-Nr. Frühere Nr.	Ort: Überlinger See. Kreis: Regierungsbezirk: Land:	a. 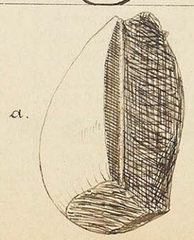 1/1	a: Grösserer Geröllstein mit einem Schnitt- oder Sägestreifen und sich anschliessender, ziemlich gerader Sprengfläche. b: Kleineres Stein-Bruchstück mit 2 Schnittmarken. Lge. 12 cm	Gestein: grau. (Flint:) Metall: Thon: Glas: Org. Subst.:	Hhe.: Lge.: 12 gr. Br.: kl. Br.: o. Dm.: m. Dm.: u. Dm.: gr. Uf.:		See oder Moor? Acker, Haide, Wald? Offene Ansiedelung, Höhle, Pfahlbau? Befestigung?	Dolmen, Ganggrab, Riesenbett? Stein- oder Erdhügel? Flachgrab?	Leichenbeisetzung? (hockend, gestreckt od. Schädelgrab?) Partielle oder totale Verbrennung? Mit Beigabe von Tierknochen?		a, 5 157 Zool,

1. Nummer.	2. Fundort.	3. Zeichnung.	4. Gegenstand, dessen Art, Form, Ornament und Erhaltungs-Zustand.	5. Material u. Farbe.
Laufende Nr. 2522. Acten-Nr. 498.93. Inventar-Nr. I 66.93. Frühere Nr.	Ort: Überlinger See. Kreis: Seekreis (Constanz) Regierungsbezirk: Land: Baden.		Vierkantiges Steinbeil in langer Hirschhorn-Schäftung; gut erhalten. Das Beil scheint etwas nachgeschliffen zu sein.	Gestein: grau. (Flint:) Metall: Thon: Glas: Org. Subst.: Hirschhorn
Laufende Nr. 2523. Acten-Nr. Inventar-Nr. Frühere Nr.	Ort: Überlinger See. Kreis: Regierungsbezirk: Land:		Grünliches Steinbeil in breiter, stark zerklüfteter Hirschhorn-Fassung. Das Beil an der Schneide wenig verbreitert u. nachgeschliffen	Gestein: grünlich. (Flint:) Metall: Thon: Glas: Org. Subst.: Hirschhorn.
Laufende Nr. 2524. Acten-Nr. Inventar-Nr. Frühere Nr.	Ort: Überlinger See. Kreis: Regierungsbezirk: Land:		Braunes, nachgeschliffenes, vierkantiges Steinbeil in einer Hirschhorn-Schäftung, die einen Absatz zum Einsetzen in einen Stiel hat. Die Schäftung ist zerplatzt.	Gestein: braun. (Flint:) Metall: Thon: Glas: Org. Subst.: Hirschhorn.
Laufende Nr. 2525. Acten-Nr. Inventar-Nr. Frühere Nr.	Ort: Überlinger See. Kreis: Regierungsbezirk: Land:	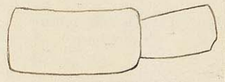	Kleines Steinbeil in griffartiger Hirschhorn-Schäftung, die rund und einmal aufgespalten ist. Das Beil ist nachgeschliffen und nephritähnliches Gestein.	Gestein: grau. (Flint:) Metall: Thon: Glas: Org. Subst.: Hirschhorn.
Laufende Nr. 2526. Acten-Nr. Inventar-Nr. Frühere Nr.	Ort: Überlinger See Kreis: Regierungsbezirk: Land:		Kleines, stark nachgeschliffenes Steinbeil, zieml. schmal, in griffartiger, aufgeplatzter Hirschhorn-Schäftung.	Gestein: grau. (Flint:) Metall: Thon: Glas: Org. Subst.: Hirschhorn.
Laufende Nr. 2527. Acten-Nr. Inventar-Nr. Frühere Nr.	Ort: Überlinger See. Kreis: Regierungsbezirk: Land:		Desgl.	Gestein: hellgrün. (Flint:) Metall: Thon: Glas: Org. Subst.: Hirschhorn.
Laufende Nr. 2528. Acten-Nr. Inventar-Nr. Frühere Nr.	Ort: Überlinger See. Kreis: Regierungsbezirk: Land:		Desgl.; zieml. gut erhaltene Schäftung.	Gestein: grau. (Flint:) Metall: Thon: Glas: Org. Subst.: Hirschhorn.

6. Maasse.	7. Zugehörige Funde.	8. Art der Fundstätte.		9. Bestattungsart.	10. Bemerkungen.	11. Vorbesitzer, Jahr und Art der Erwerbung.
Hhe.: Lge.: 26 cm gr. Br.: 6,5 kl. Br.: o. Dm.: m. Dm.: u. Dm.: gr. Uf.:		See oder Moor? Acker, Haide, Wald? Offene Ansiedelung, Höhle, Pfahlbau? Befestigung?	Dolmen, Ganggrab, Riesenbett? Stein- oder Erdhügel? Flachgrab?	Leichenbeisetzung? (hockend, gestreckt od. Schädelgrab?) Partielle oder totale Verbrennung? Mit Beigabe von Tierknochen?		Lachmann. E.J. II 75. 1893.
Hhe.: Lge.: 15 gr. Br.: 7 kl. Br.: o. Dm.: m. Dm.: u. Dm.: gr. Uf.:		See oder Moor? Acker, Haide, Wald? Offene Ansiedelung, Höhle, Pfahlbau? Befestigung?	Dolmen, Ganggrab, Riesenbett? Stein- oder Erdhügel? Flachgrab?	Leichenbeisetzung? (hockend, gestreckt od. Schädelgrab?) Partielle oder totale Verbrennung? Mit Beigabe von Tierknochen?		
Hhe.: Lge.: 11,5 gr. Br.: 6 kl. Br.: o. Dm.: m. Dm.: u. Dm.: gr. Uf.:		See oder Moor? Acker, Haide, Wald? Offene Ansiedelung, Höhle, Pfahlbau? Befestigung?	Dolmen, Ganggrab, Riesenbett? Stein- oder Erdhügel? Flachgrab?	Leichenbeisetzung? (hockend, gestreckt od. Schädelgrab?) Partielle oder totale Verbrennung? Mit Beigabe von Tierknochen?		
Hhe.: Lge.: 11 gr. Br.: 4 kl. Br.: o. Dm.: m. Dm.: u. Dm.: gr. Uf.:		See oder Moor? Acker, Haide, Wald? Offene Ansiedelung, Höhle, Pfahlbau? Befestigung?	Dolmen, Ganggrab, Riesenbett? Stein- oder Erdhügel? Flachgrab?	Leichenbeisetzung? (hockend, gestreckt od. Schädelgrab?) Partielle oder totale Verbrennung? Mit Beigabe von Tierknochen?		
Hhe.: Lge.: 10 gr. Br.: 3,5 kl. Br.: o. Dm.: m. Dm.: u. Dm.: gr. Uf.:		See oder Moor? Acker, Haide, Wald? Offene Ansiedelung, Höhle, Pfahlbau? Befestigung?	Dolmen, Ganggrab, Riesenbett? Stein- oder Erdhügel? Flachgrab?	Leichenbeisetzung? (hockend, gestreckt od. Schädelgrab?) Partielle oder totale Verbrennung? Mit Beigabe von Tierknochen?		
Hhe.: Lge.: 9,5 gr. Br.: 3,7 kl. Br.: o. Dm.: m. Dm.: u. Dm.: gr. Uf.:		See oder Moor? Acker, Haide, Wald? Offene Ansiedelung, Höhle, Pfahlbau? Befestigung?	Dolmen, Ganggrab, Riesenbett? Stein- oder Erdhügel? Flachgrab?	Leichenbeisetzung? (hockend, gestreckt od. Schädelgrab?) Partielle oder totale Verbrennung? Mit Beigabe von Tierknochen?		
Hhe.: Lge.: 8 gr. Br.: 3 kl. Br.: o. Dm.: m. Dm.: u. Dm.: gr. Uf.:		See oder Moor? Acker, Haide, Wald? Offene Ansiedelung, Höhle, Pfahlbau? Befestigung?	Dolmen, Ganggrab, Riesenbett? Stein- oder Erdhügel? Flachgrab?	Leichenbeisetzung? (hockend, gestreckt od. Schädelgrab?) Partielle oder totale Verbrennung? Mit Beigabe von Tierknochen?		

1. Nummer.	2. Fundort.	3. Zeichnung.	4. Gegenstand, dessen Art, Form, Ornament und Erhaltungs-Zustand.	5. Material u. Farbe.
Laufende Nr. 2529. Acten-Nr. 498.93. Inventar-Nr. I 66.93. Frühere Nr.	Ort: Überlinger See. Kreis: Seekreis (Constanz) Regierungsbezirk: Land: Baden.		Steinbeil, nach der Schneide hin verbreitert, in mehrfach gespaltener Hirschhorn-Schäftung.	Gestein: grünlich. (Flint:) Metall: Thon: Glas: Org. Subst.: Hirschhorn.
Laufende Nr. 2530. Acten-Nr. Inventar-Nr. Frühere Nr.	Ort: Überlinger See. Kreis: Regierungsbezirk: Land:		Desgl.. Das Beil ist stark nachgeschliffen.	Gestein: Dunkelgrau. (Flint:) Metall: Thon: Glas: Org. Subst.: Hirsch-horn.
Laufende Nr. 2531. Acten-Nr. Inventar-Nr. Frühere Nr.	Ort: Überlinger See. Kreis: Regierungsbezirk: Land:		Desgl.; leichter beschädigte Schäftung und nachgeschliffenes Steinbeil.	Gestein: Dunkelgrau. (Flint:) Metall: Thon: Glas: Org. Subst.: Hirsch-horn.
Laufende Nr. 2532. Acten-Nr. Inventar-Nr. Frühere Nr.	Ort: Überlinger See. Kreis: Regierungsbezirk: Land:		Desgl.	Gestein: Dunkelgrau. (Flint:) Metall: Thon: Glas: Org. Subst.: Hirschhorn
Laufende Nr. 2533. Acten-Nr. Inventar-Nr. Frühere Nr.	Ort: Überlinger See. Kreis: Regierungsbezirk: Land:		Desgl.; nephritartiges, nachgeschliffenes Steinbeil und ziemlich stark zerstörte Schäftung.	Gestein: schwärzl. (Flint:) Metall: Thon: Glas: Org. Subst.: Hirschhorn.
Laufende Nr. 2534. Acten-Nr. Inventar-Nr. Frühere Nr.	Ort: Überlinger See. Kreis: Regierungsbezirk: Land:	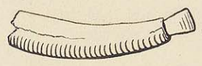	Kleines verwittertes Nephrit-Beil in einem Hornzapfen als Schäftung. Derselbe ist stellenweise etwas aufgespalten.	Gestein: grau. (Flint:) Metall: Thon: Glas: Org. Subst.: Horn.
Laufende Nr. 2535. Acten-Nr. Inventar-Nr. Frühere Nr.	Ort: Überlinger See. Kreis: Regierungsbezirk: Land:		Breite kurze Hirschhorn-Schäftung, in der ein an der Schneide stark beschädigtes u. nachgeschliffenes Steinbeil steckt.	Gestein: schwarz. (Flint:) Metall: Thon: Glas: Org. Subst.: Hirschhorn.

6. Maasse.	7. Zugehörige Funde.	8. Art der Fundstätte.		9. Bestattungsart.	10. Bemerkungen.	11. Vorbesitzer, Jahr und Art der Erwerbung.
Hhe.: Lge.: 9,6 cm gr. Br.: 3,8 kl. Br.: o. Dm.: m. Dm.: u. Dm.: gr. Uf.:		See oder Moor? Acker, Haide, Wald? Offene Ansiedelung, Höhle, Pfahlbau? Befestigung?	Dolmen, Ganggrab, Riesenbett? Stein- oder Erdhügel? Flachgrab?	Leichenbeisetzung? (hockend, gestreckt od. Schädelgrab?) Partielle oder totale Verbrennung? Mit Beigabe von Tierknochen?		Lachmann. E.J. II 25.1893.
Hhe.: Lge.: 10 gr. Br.: 3,4 kl. Br.: o. Dm.: m. Dm.: u. Dm.: gr. Uf.:		See oder Moor? Acker, Haide, Wald? Offene Ansiedelung, Höhle, Pfahlbau? Befestigung?	Dolmen, Ganggrab, Riesenbett? Stein- oder Erdhügel? Flachgrab?	Leichenbeisetzung? (hockend, gestreckt od. Schädelgrab?) Partielle oder totale Verbrennung? Mit Beigabe von Tierknochen?		
Hhe.: Lge.: 10,5 gr. Br.: 4 kl. Br.: o. Dm.: m. Dm.: u. Dm.: gr. Uf.:		See oder Moor? Acker, Haide, Wald? Offene Ansiedelung, Höhle, Pfahlbau? Befestigung?	Dolmen, Ganggrab, Riesenbett? Stein- oder Erdhügel? Flachgrab?	Leichenbeisetzung? (hockend, gestreckt od. Schädelgrab?) Partielle oder totale Verbrennung? Mit Beigabe von Tierknochen?		
Hhe.: Lge.: 10 gr. Br.: 4,7 kl. Br.: o. Dm.: m. Dm.: u. Dm.: gr. Uf.:		See oder Moor? Acker, Haide, Wald? Offene Ansiedelung, Höhle, Pfahlbau? Befestigung?	Dolmen, Ganggrab, Riesenbett? Stein- oder Erdhügel? Flachgrab?	Leichenbeisetzung? (hockend, gestreckt od. Schädelgrab?) Partielle oder totale Verbrennung? Mit Beigabe von Tierknochen?		
Hhe.: Lge.: 8,8 gr. Br.: 3,5 kl. Br.: o. Dm.: m. Dm.: u. Dm.: gr. Uf.:		See oder Moor? Acker, Haide, Wald? Offene Ansiedelung, Höhle, Pfahlbau? Befestigung?	Dolmen, Ganggrab, Riesenbett? Stein- oder Erdhügel? Flachgrab?	Leichenbeisetzung? (hockend, gestreckt od. Schädelgrab?) Partielle oder totale Verbrennung? Mit Beigabe von Tierknochen?		
Hhe.: Lge.: 10,4 gr. Br.: 2,7 kl. Br.: o. Dm.: m. Dm.: u. Dm.: gr. Uf.:		See oder Moor? Acker, Haide, Wald? Offene Ansiedelung, Höhle, Pfahlbau? Befestigung?	Dolmen, Ganggrab, Riesenbett? Stein- oder Erdhügel? Flachgrab?	Leichenbeisetzung? (hockend, gestreckt od. Schädelgrab?) Partielle oder totale Verbrennung? Mit Beigabe von Tierknochen?		
Hhe.: Lge.: 10 gr. Br.: 5,6 kl. Br.: o. Dm.: m. Dm.: u. Dm.: gr. Uf.:		See oder Moor? Acker, Haide, Wald? Offene Ansiedelung, Höhle, Pfahlbau? Befestigung?	Dolmen, Ganggrab, Riesenbett? Stein- oder Erdhügel? Flachgrab?	Leichenbeisetzung? (hockend, gestreckt od. Schädelgrab?) Partielle oder totale Verbrennung? Mit Beigabe von Tierknochen?		

1. Nummer.	2. Fundort.	3. Zeichnung.	4. Gegenstand, dessen Art, Form, Ornament und Erhaltungs-Zustand.	5. Material u. Farbe.
Laufende Nr. 2536. Acten-Nr. 498.93. Inventar-Nr. II 66.93. Frühere Nr.	Ort: Überlinger See. Kreis: Seekreis [Constanz]. Regierungsbezirk: Land: Baden.	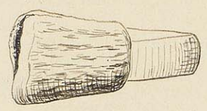	Steinbeil, nachgeschliffen, vierkantig, in kurzer Hirschhorn-Schäftung, welche der Länge nach aufgespalten ist.	Gestein: schwarz. (Flint:) Metall: Thon: Glas: Org. Subst.: Hirschhorn.
Laufende Nr. 2537. Acten-Nr. Inventar-Nr. Frühere Nr.	Ort: Überlinger See. Kreis: Regierungsbezirk: Land:		Kleines, an der Schneide beschädigtes Steinbeil in kurzer Hirschhorn-Schäftung.	Gestein: hellgelblich. (Flint:) Metall: Thon: Glas: Org. Subst.: Hirschhorn.
Laufende Nr. 2538. Acten-Nr. Inventar-Nr. Frühere Nr.	Ort: Überlinger See. Kreis: Regierungsbezirk: Land:		Kleines Jadeit Beilchen, an einer Schneidenecke bestossen, in einem länglichen Hirschhorngriff; ziemlich gut erhalten.	Gestein: grün. (Flint:) Metall: Thon: Glas: Org. Subst.: Hirschhorn.
Laufende Nr. 2539. Acten-Nr. Inventar-Nr. Frühere Nr.	Ort: Überlinger See. Kreis: Regierungsbezirk: Land:		Kleines vierkantiges Steinbeil, nachgeschliffen, in stark verwitterter Horn- od. Knochen-Schäftung.	Gestein: schwärzl. (Flint:) Metall: Thon: Glas: Org. Subst.: Horn?
Laufende Nr. 2540. Acten-Nr. Inventar-Nr. Frühere Nr.	Ort: Überlinger See. Kreis: Regierungsbezirk: Land:		Meissel aus Stein, nachgeschliffen, in stark verwitterten Hirschhorngriffe.	Gestein: schwarz. (Flint:) Metall: Thon: Glas: Org. Subst.: Hirschhorn.
Laufende Nr. 2541. Acten-Nr. Inventar-Nr. Frühere Nr.	Ort: Überlinger See. Kreis: Regierungsbezirk: Land:	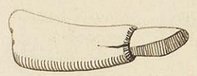	Meisselartiges, nachgeschliffenes Werkzeug aus Nephrit in ziemlich gut erhaltener Hirschhorn-Fassung.	Gestein: grün. (Flint:) Metall: Thon: Glas: Org. Subst.: Hirschhorn.
Laufende Nr. 2542. Acten-Nr. Inventar-Nr. Frühere Nr.	Ort: Überlinger See. Kreis: Regierungsbezirk: Land:	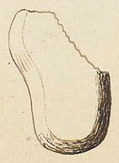	Bruchstück eines wahrscheinlich noch undurchbohrten Steinhammers, Bahnende, mit runder Verbreiterung in der Mitte.	Gestein: grau. (Flint:) Metall: Thon: Glas: Org. Subst.:

6. Maasse.	7. Zugehörige Funde.	8. Art der Fundstätte.		9. Bestattungsart.	10. Bemerkungen.	11. Vorbesitzer, Jahr und Art der Erwerbung.
Hhe.: Lge.: 10,4 cm gr. Br.: 5,3 kl. Br.: o. Dm.: m. Dm.: u. Dm.: gr. Uf.:		See oder Moor? Acker, Haide, Wald? Offene Ansiedelung, Höhle, Pfahlbau? Befestigung?	Dolmen, Ganggrab, Riesenbett? Stein- oder Erdhügel? Flachgrab?	Leichenbeisetzung? (hockend, gestreckt od. Schädelgrab?) Partielle oder totale Verbrennung? Mit Beigabe von Tierknochen?		Lachmann. E.J. II 25. 1893.
Hhe.: Lge.: 8,5 gr. Br.: 4,5 kl. Br.: o. Dm.: m. Dm.: u. Dm.: gr. Uf.:		See oder Moor? Acker, Haide, Wald? Offene Ansiedelung, Höhle, Pfahlbau? Befestigung?	Dolmen, Ganggrab, Riesenbett? Stein- oder Erdhügel? Flachgrab?	Leichenbeisetzung? (hockend, gestreckt od. Schädelgrab?) Partielle oder totale Verbrennung? Mit Beigabe von Tierknochen?		
Hhe.: Lge.: 7,7 gr. Br.: 2,25 kl. Br.: o. Dm.: m. Dm.: u. Dm.: gr. Uf.:		See oder Moor? Acker, Haide, Wald? Offene Ansiedelung, Höhle, Pfahlbau? Befestigung?	Dolmen, Ganggrab, Riesenbett? Stein- oder Erdhügel? Flachgrab?	Leichenbeisetzung? (hockend, gestreckt od. Schädelgrab?) Partielle oder totale Verbrennung? Mit Beigabe von Tierknochen?		
Hhe.: Lge.: 6,8 gr. Br.: 2,1 kl. Br.: o. Dm.: m. Dm.: u. Dm.: gr. Uf.:		See oder Moor? Acker, Haide, Wald? Offene Ansiedelung, Höhle, Pfahlbau? Befestigung?	Dolmen, Ganggrab, Riesenbett? Stein- oder Erdhügel? Flachgrab?	Leichenbeisetzung? (hockend, gestreckt od. Schädelgrab?) Partielle oder totale Verbrennung? Mit Beigabe von Tierknochen?		
Hhe.: Lge.: 12,5 gr. Br.: 3 kl. Br.: o. Dm.: m. Dm.: u. Dm.: gr. Uf.:		See oder Moor? Acker, Haide, Wald? Offene Ansiedelung, Höhle, Pfahlbau? Befestigung?	Dolmen, Ganggrab, Riesenbett? Stein- oder Erdhügel? Flachgrab?	Leichenbeisetzung? (hockend, gestreckt od. Schädelgrab?) Partielle oder totale Verbrennung? Mit Beigabe von Tierknochen?		
Hhe.: Lge.: 8,6 gr. Br.: 2,9 kl. Br.: o. Dm.: m. Dm.: u. Dm.: gr. Uf.:		See oder Moor? Acker, Haide, Wald? Offene Ansiedelung, Höhle, Pfahlbau? Befestigung?	Dolmen, Ganggrab, Riesenbett? Stein- oder Erdhügel? Flachgrab?	Leichenbeisetzung? (hockend, gestreckt od. Schädelgrab?) Partielle oder totale Verbrennung? Mit Beigabe von Tierknochen?		
Hhe.: 3,4 Lge.: 8 gr. Br.: 4,8 kl. Br.: o. Dm.: m. Dm.: u. Dm.: gr. Uf.:		See oder Moor? Acker, Haide, Wald? Offene Ansiedelung, Höhle, Pfahlbau? Befestigung?	Dolmen, Ganggrab, Riesenbett? Stein- oder Erdhügel? Flachgrab?	Leichenbeisetzung? (hockend, gestreckt od. Schädelgrab?) Partielle oder totale Verbrennung? Mit Beigabe von Tierknochen?		

1. Nummer.	2. Fundort.	3. Zeichnung.	4. Gegenstand, dessen Art, Form, Ornament und Erhaltungs-Zustand.	5. Material u. Farbe.
Laufende Nr. 2543. Acten-Nr. 498.93. Inventar-Nr. I 66.93. Frühere Nr.	Ort: Überlinger See. Kreis: Seekreis [Konstanz]. Regierungsbezirk: Land: Baden.	 1/1	abc: 2 grössere und eine ganz kleine Pfeilspitze mit Schaftzunge; sorgfältig behauen. Lge. 3,9; 3,6 u. 2,4 cm	Gestein: (Flint: schwarz.) Metall: Thon: Glas: Org. Subst.:
Laufende Nr. 2544. Acten-Nr. Inventar-Nr. Frühere Nr.	Ort: Überlinger See. Kreis: Regierungsbezirk: Land:	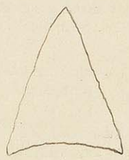 1/1	20 Pfeilspitzen mit nach innen gekrümmter Unterseite; verschieden gross; Lge. 1,9 bis 3,9 cm; sorgfältig behauen.	Gestein: (Flint: schwarz, grau etc.) Metall: Thon: Glas: Org. Subst.:
Laufende Nr. 2545. Acten-Nr. Inventar-Nr. Frühere Nr.	Ort: Überlinger See. Kreis: Regierungsbezirk: Land:	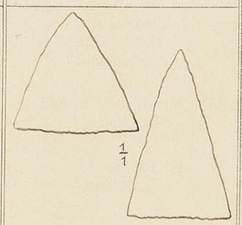 1/1	14 Pfeilspitzen in Dreiecksform, verschieden hoch und breit, sorgfältig behauen. Lge. 2,1 bis 3,1 cm Gr. Br. 2,8 cm	Gestein: (Flint: schwarz, grau) Metall: Thon: Glas: Org. Subst.:
Laufende Nr. 2546. Acten-Nr. Inventar-Nr. Frühere Nr.	Ort: Überlinger See. Kreis: Regierungsbezirk: Land:	 1/1	6 grössere, sorgfältig behauene Pfeilspitzen (?); verschieden gross. Lge. 3,2 – 5,2 cm Meistens ist nur die eine Seite bearbeitet, während die gegenüberliegende die glatte Sprengfläche zeigt.	Gestein: (Flint: schwarz, gelb.) Metall: Thon: Glas: Org. Subst.:
Laufende Nr. 2547. Acten-Nr. Inventar-Nr. Frühere Nr.	Ort: Überlinger See. Kreis: Regierungsbezirk: Land:		a: Sorgfältig bearbeitetes schmales Gerät mit einer Spitze, Speerspitze (?); gut erhalten. Lge. 8 cm b: Oberer Teil einer sorgfältig behauenen Speerspitze oder dergl., breiter als a. Lge. 6,1 cm	Gestein: (Flint: grau.) Metall: Thon: Glas: Org. Subst.:
Laufende Nr. 2548. Acten-Nr. Inventar-Nr. Frühere Nr.	Ort: Überlinger See. Kreis: Regierungsbezirk: Land:		9 Späne, an den Rändern sorgfältig gedengelt, teils zu einer Spitze, teils stumpf an einem Ende zugerichtet, verschieden lang u. breit. Lge. 6,3 bis 11 cm	Gestein: (Flint: schwarz,) Metall: grau u. weissl. Thon: Glas: Org. Subst.:
Laufende Nr. 2549. Acten-Nr. Inventar-Nr. Frühere Nr.	Ort: Überlinger See. Kreis: Regierungsbezirk: Land:	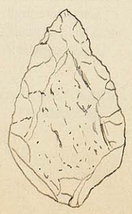	3 kurze, breite Spitzen, an den Seiten mit geringer Sorgfalt behauen; verschieden gross. Lge. 5 – 7,6 cm Gr. Br. 2,8 – 4,5 cm	Gestein: (Flint: grau.) Metall: Thon: Glas: Org. Subst.:

6. Maasse.	7. Zugehörige Funde.	8. Art der Fundstätte.		9. Bestattungsart.	10. Bemerkungen.	11. Vorbesitzer, Jahr und Art der Erwerbung.
Hhe.: Lge.: gr. Br.: kl. Br.: o. Dm.: m. Dm.: u. Dm.: gr. Uf.:		See oder Moor? Acker, Haide, Wald? Offene Ansiedelung, Höhle, Pfahlbau? Befestigung?	Dolmen, Ganggrab, Riesenbett? Stein- oder Erdhügel? Flachgrab?	Leichenbeisetzung? (hockend, gestreckt od. Schädelgrab?) Partielle oder totale Verbrennung? Mit Beigabe von Tierknochen?		Lachmann. E. J. II 25. 1893.
Hhe.: Lge.: gr. Br.: kl. Br.: o. Dm.: m. Dm.: u. Dm.: gr. Uf.:		See oder Moor? Acker, Haide, Wald? Offene Ansiedelung, Höhle, Pfahlbau? Befestigung?	Dolmen, Ganggrab, Riesenbett? Stein- oder Erdhügel? Flachgrab?	Leichenbeisetzung? (hockend, gestreckt od. Schädelgrab?) Partielle oder totale Verbrennung? Mit Beigabe von Tierknochen?		
Hhe.: Lge.: gr. Br.: kl. Br.: o. Dm.: m. Dm.: u. Dm.: gr. Uf.:		See oder Moor? Acker, Haide, Wald? Offene Ansiedelung, Höhle, Pfahlbau? Befestigung?	Dolmen, Ganggrab, Riesenbett? Stein- oder Erdhügel? Flachgrab?	Leichenbeisetzung? (hockend, gestreckt od. Schädelgrab?) Partielle oder totale Verbrennung? Mit Beigabe von Tierknochen?		
Hhe.: Lge.: gr. Br.: kl. Br.: o. Dm.: m. Dm.: u. Dm.: gr. Uf.:		See oder Moor? Acker, Haide, Wald? Offene Ansiedelung, Höhle, Pfahlbau? Befestigung?	Dolmen, Ganggrab, Riesenbett? Stein- oder Erdhügel? Flachgrab?	Leichenbeisetzung? (hockend, gestreckt od. Schädelgrab?) Partielle oder totale Verbrennung? Mit Beigabe von Tierknochen?		
Hhe.: Lge.: gr. Br.: kl. Br.: o. Dm.: m. Dm.: u. Dm.: gr. Uf.:		See oder Moor? Acker, Haide, Wald? Offene Ansiedelung, Höhle, Pfahlbau? Befestigung?	Dolmen, Ganggrab, Riesenbett? Stein- oder Erdhügel? Flachgrab?	Leichenbeisetzung? (hockend, gestreckt od. Schädelgrab?) Partielle oder totale Verbrennung? Mit Beigabe von Tierknochen?		
Hhe.: Lge.: gr. Br.: kl. Br.: o. Dm.: m. Dm.: u. Dm.: gr. Uf.:		See oder Moor? Acker, Haide, Wald? Offene Ansiedelung, Höhle, Pfahlbau? Befestigung?	Dolmen, Ganggrab, Riesenbett? Stein- oder Erdhügel? Flachgrab?	Leichenbeisetzung? (hockend, gestreckt od. Schädelgrab?) Partielle oder totale Verbrennung? Mit Beigabe von Tierknochen?		

1. Nummer.	2. Fundort.	3. Zeichnung.	4. Gegenstand, dessen Art, Form, Ornament und Erhaltungs-Zustand.	5. Material u. Farbe.
Laufende Nr. 2550. Acten-Nr. 498.93. Inventar-Nr. I 66.93. Frühere Nr.	Ort: Überlinger See. Kreis: Seekreis (Konstanz). Regierungsbezirk: Land: Baden.	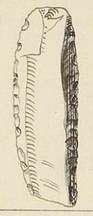	4 grosse, breite und ein etwas kleinerer Feuerstein-Span mit abgedengelten oder abgenutzten Seitenkanten. Lge. 6,8 bis 9,5 cm	Gestein: (Flint: schwarz, grau) Metall: Thon: Glas: Org. Subst.:
Laufende Nr. 2551. Acten-Nr. Inventar-Nr. Frühere Nr.	Ort: Überlinger See. Kreis: Regierungsbezirk: Land:		4 Feuerstein-Schaber mit einer abgerundeten Schmalkante, verschieden gross. Lge. 3,2 bis 5 cm	Gestein: (Flint: schwarz, grau) Metall: Thon: Glas: Org. Subst.:
Laufende Nr. 2552. Acten-Nr. Inventar-Nr. Frühere Nr.	Ort: Überlinger See. Kreis: Regierungsbezirk: Land:		Eine Anzahl Feuerstein-Späne u. Splitter mit Spuren von Zubereitung der Form od. des Gebrauchs der Seitenkanten zum Schaben etc., verschieden in Form und Grösse. Lge. bis 6,7 cm	Gestein: (Flint: schwarz u. grau. Metall: Thon: Glas: Org. Subst.:
Laufende Nr. 2553. Acten-Nr. Inventar-Nr. Frühere Nr.	Ort: Überlinger See. Kreis: Regierungsbezirk: Land:		Eine grössere Anzahl von Feuerstein-Spänen und -Splittern ohne Benutzungsspuren.	Gestein: (Flint: grau etc.) Metall: Thon: Glas: Org. Subst.:
Laufende Nr. 2554. Acten-Nr. Inventar-Nr. Frühere Nr.	Ort: Überlinger See. Kreis: Regierungsbezirk: Land:		4 Feuersteinklumpen verschiedener Grösse mit Sprengflächen und Klopfspuren. Gr. Br. 7 cm Unregelmässige Formen.	Gestein: (Flint: schwarz u. grau. Metall: Thon: Glas: Org. Subst.:
Laufende Nr. 2555. Acten-Nr. Inventar-Nr. Frühere Nr.	Ort: Überlinger See. Kreis: Regierungsbezirk: Land:		Vierseitiger, länglicher Klopfstein, an einem Ende breiter als am andern, an beiden zum Klopfen oder noch wahrscheinlicher zum Reiben benutzt, gut erhalten.	Gestein: braungrau. (Flint:) Metall: Thon: Glas: Org. Subst.:
Laufende Nr. 2556. Acten-Nr. Inventar-Nr. Frühere Nr.	Ort: Überlinger See Kreis: Regierungsbezirk: Land:		15 rundliche Klopf- oder Reibsteine verschiedener Grösse; an einigen Stücken sind leichte Vertiefungen bemerkbar. Gr. Dm. bis 10 cm	Gestein: grau. (Flint:) Metall: Thon: Glas: Org. Subst.:

6. Maasse.	7. Zugehörige Funde.	8. Art der Fundstätte.		9. Bestattungsart.	10. Bemerkungen.	11. Vorbesitzer, Jahr und Art der Erwerbung.
Hhe.: Lge.: gr. Br.: kl. Br.: o. Dm.: m. Dm.: u. Dm.: gr. Uf.:		See oder Moor? Acker, Haide, Wald? Offene Ansiedelung, Höhle, Pfahlbau? Befestigung?	Dolmen, Ganggrab, Riesenbett? Stein- oder Erdhügel? Flachgrab?	Leichenbeisetzung? (hockend, gestreckt od. Schädelgrab?) Partielle oder totale Verbrennung? Mit Beigabe von Tierknochen?		Lachmann. E.J. II 25.1893.
Hhe.: Lge.: gr. Br.: kl. Br.: o. Dm.: m. Dm.: u. Dm.: gr. Uf.:		See oder Moor? Acker, Haide, Wald? Offene Ansiedelung, Höhle, Pfahlbau? Befestigung?	Dolmen, Ganggrab, Riesenbett? Stein- oder Erdhügel? Flachgrab?	Leichenbeisetzung? (hockend, gestreckt od. Schädelgrab?) Partielle oder totale Verbrennung? Mit Beigabe von Tierknochen?		
Hhe.: Lge.: gr. Br.: kl. Br.: o. Dm.: m. Dm.: u. Dm.: gr. Uf.:		See oder Moor? Acker, Haide, Wald? Offene Ansiedelung, Höhle, Pfahlbau? Befestigung?	Dolmen, Ganggrab, Riesenbett? Stein- oder Erdhügel? Flachgrab?	Leichenbeisetzung? (hockend, gestreckt od. Schädelgrab?) Partielle oder totale Verbrennung? Mit Beigabe von Tierknochen?		
Hhe.: Lge.: gr. Br.: kl. Br.: o. Dm.: m. Dm.: u. Dm.: gr. Uf.:		See oder Moor? Acker, Haide, Wald? Offene Ansiedelung, Höhle, Pfahlbau? Befestigung?	Dolmen, Ganggrab, Riesenbett? Stein- oder Erdhügel? Flachgrab?	Leichenbeisetzung? (hockend, gestreckt od. Schädelgrab?) Partielle oder totale Verbrennung? Mit Beigabe von Tierknochen?		
Hhe.: Lge.: gr. Br.: kl. Br.: o. Dm.: m. Dm.: u. Dm.: gr. Uf.:		See oder Moor? Acker, Haide, Wald? Offene Ansiedelung, Höhle, Pfahlbau? Befestigung?	Dolmen, Ganggrab, Riesenbett? Stein- oder Erdhügel? Flachgrab?	Leichenbeisetzung? (hockend, gestreckt od. Schädelgrab?) Partielle oder totale Verbrennung? Mit Beigabe von Tierknochen?		
Hhe.: Lge.: 8 cm gr. Br.: 5,3 kl. Br.: o. Dm.: m. Dm.: u. Dm.: gr. Uf.:		See oder Moor? Acker, Haide, Wald? Offene Ansiedelung, Höhle, Pfahlbau? Befestigung?	Dolmen, Ganggrab, Riesenbett? Stein- oder Erdhügel? Flachgrab?	Leichenbeisetzung? (hockend, gestreckt od. Schädelgrab?) Partielle oder totale Verbrennung? Mit Beigabe von Tierknochen?		
Hhe.: Lge.: gr. Br.: kl. Br.: o. Dm.: m. Dm.: u. Dm.: gr. Uf.:		See oder Moor? Acker, Haide, Wald? Offene Ansiedelung, Höhle, Pfahlbau? Befestigung?	Dolmen, Ganggrab, Riesenbett? Stein- oder Erdhügel? Flachgrab?	Leichenbeisetzung? (hockend, gestreckt od. Schädelgrab?) Partielle oder totale Verbrennung? Mit Beigabe von Tierknochen?		

1. Nummer.	2. Fundort.	3. Zeichnung.	4. Gegenstand, dessen Art, Form, Ornament und Erhaltungs-Zustand.	5. Material u. Farbe.	6. Maasse.	7. Zugehörige Funde.	8. Art der Fundstätte.	9. Bestattungsart.	10. Bemerkungen.	11. Vorbesitzer, Jahr und Art der Erwerbung.
Laufende Nr. 2557. Acten-Nr. 498.93. Inventar-Nr. I 66.93. Frühere Nr.	Ort: Überlinger See. Kreis: Seekreis [Constanz]. Regierungsbezirk: Land: Baden.		Kleiner Steinmeissel mit etwas misslungener Spaltfläche an einer Seite, am Bahnende sehr schmal, an der Schneide am breitesten; gut erhalten.	Gestein: grau. (Flint: Metall: Thon: Glas: Org. Subst.:	Hhe.: Lge.: 5,2 cm gr. Br.: 1,7 kl. Br.: o. Dm.: m. Dm.: u. Dm.: gr. Uf.:		See oder Moor? Acker, Haide, Wald? Offene Ansiedelung, Höhle, Pfahlbau? Befestigung?	Dolmen, Ganggrab, Riesenbett? Stein- oder Erdhügel? Flachgrab?	Leichenbeisetzung? (hockend, gestreckt od. Schädelgrab?) Partielle oder totale Verbrennung? Mit Beigabe von Tierknochen?		Lachmann. E.J. II 75. 1893.
Laufende Nr. 2558. Acten-Nr. Inventar-Nr. Frühere Nr.	Ort: Überlinger See. Kreis: Regierungsbezirk: Land:		Eine grössere Anzahl von Bruchstücken von Steinbeilen.	Gestein: grau etc. (Flint: Metall: Thon: Glas: Org. Subst.:	Hhe.: Lge.: gr. Br.: kl. Br.: o. Dm.: m. Dm.: u. Dm.: gr. Uf.:		See oder Moor? Acker, Haide, Wald? Offene Ansiedelung, Höhle, Pfahlbau? Befestigung?	Dolmen, Ganggrab, Riesenbett? Stein- oder Erdhügel? Flachgrab?	Leichenbeisetzung? (hockend, gestreckt od. Schädelgrab?) Partielle oder totale Verbrennung? Mit Beigabe von Tierknochen?		
Laufende Nr. 2559. Acten-Nr. Inventar-Nr. Frühere Nr.	Ort: Überlinger See. Kreis: Regierungsbezirk: Land:	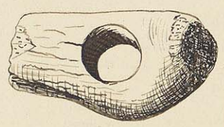	Hirschhornhammer mit weiter Durchbohrung.	Gestein: (Flint: Metall: Thon: Glas: Org. Subst.: Hirschh	Hhe.: Lge.: 11,5 gr. Br.: 6 kl. Br.: o. Dm.: m. Dm.: u. Dm.: gr. Uf.:		See oder Moor? Acker, Haide, Wald? Offene Ansiedelung, Höhle, Pfahlbau? Befestigung?	Dolmen, Ganggrab, Riesenbett? Stein- oder Erdhügel? Flachgrab?	Leichenbeisetzung? (hockend, gestreckt od. Schädelgrab?) Partielle oder totale Verbrennung? Mit Beigabe von Tierknochen?		
Laufende Nr. 2560. Acten-Nr. Inventar-Nr. Frühere Nr.	Ort: Überlinger See. Kreis: Regierungsbezirk: Land:	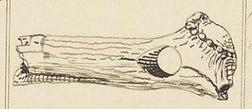	Hirschhornhammer mit ovaler Durchbohrung, mehrfach zerspalten.	Gestein: (Flint: Metall: Thon: Glas: Org. Subst.: Hirschhorn	Hhe.: Lge.: 18 gr. Br.: 7,3 kl. Br.: o. Dm.: m. Dm.: u. Dm.: gr. Uf.:		See oder Moor? Acker, Haide, Wald? Offene Ansiedelung, Höhle, Pfahlbau? Befestigung?	Dolmen, Ganggrab, Riesenbett? Stein- oder Erdhügel? Flachgrab?	Leichenbeisetzung? (hockend, gestreckt od. Schädelgrab?) Partielle oder totale Verbrennung? Mit Beigabe von Tierknochen?		1572 ccl, 1884 vom
Laufende Nr. 2561. Acten-Nr. Inventar-Nr. Frühere Nr.	Ort: Überlinger See. Kreis: Regierungsbezirk: Land:	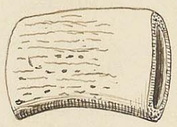	Breite, sehr flache Schäftung aus Hirschhorn, an beiden Enden mit einer Vertiefung zur Aufnahme eines Steinbeils versehen; gut erhalten.	Gestein: (Flint: Metall: Thon: Glas: Org. Subst.: Hirschhorn	Hhe.: Lge.: 9,3 gr. Br.: 6,8 kl. Br.: o. Dm.: m. Dm.: u. Dm.: gr. Uf.:		See oder Moor? Acker, Haide, Wald? Offene Ansiedelung, Höhle, Pfahlbau? Befestigung?	Dolmen, Ganggrab, Riesenbett? Stein- oder Erdhügel? Flachgrab?	Leichenbeisetzung? (hockend, gestreckt od. Schädelgrab?) Partielle oder totale Verbrennung? Mit Beigabe von Tierknochen?		
Laufende Nr. 2562. Acten-Nr. Inventar-Nr. Frühere Nr.	Ort: Überlinger See. Kreis: Regierungsbezirk: Land:		Eine Anzahl von Bruchstücken von Steinbeil-Schäftungen aus Hirschhorn	Gestein: (Flint: Metall: Thon: Glas: Org. Subst.: Hirschhorn	Hhe.: Lge.: gr. Br.: kl. Br.: o. Dm.: m. Dm.: u. Dm.: gr. Uf.:		See oder Moor? Acker, Haide, Wald? Offene Ansiedelung, Höhle, Pfahlbau? Befestigung?	Dolmen, Ganggrab, Riesenbett? Stein- oder Erdhügel? Flachgrab?	Leichenbeisetzung? (hockend, gestreckt od. Schädelgrab?) Partielle oder totale Verbrennung? Mit Beigabe von Tierknochen?		
Laufende Nr. 2563. Acten-Nr. Inventar-Nr. Frühere Nr.	Ort: Überlinger See. Kreis: Regierungsbezirk: Land:	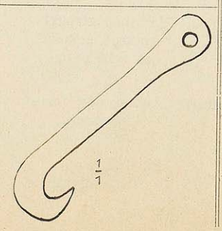 1/1	Angelhaken aus Knochen oder Horn mit einer Verbreiterung u. Durchlochung des oberen Endes; gut erhalten.	Gestein: (Flint: Metall: Thon: Glas: Org. Subst.: Knochen	Hhe.: Lge.: 5 gr. Br.: kl. Br.: o. Dm.: m. Dm.: u. Dm.: gr. Uf.:		See oder Moor? Acker, Haide, Wald? Offene Ansiedelung, Höhle, Pfahlbau? Befestigung?	Dolmen, Ganggrab, Riesenbett? Stein- oder Erdhügel? Flachgrab?	Leichenbeisetzung? (hockend, gestreckt od. Schädelgrab?) Partielle oder totale Verbrennung? Mit Beigabe von Tierknochen?		

1. Nummer.	2. Fundort.	3. Zeichnung.	4. Gegenstand, dessen Art, Form, Ornament und Erhaltungs-Zustand.	5. Material u. Farbe.
Laufende Nr. 2564. Acten-Nr. 498.93. Inventar-Nr. II 66.93. Frühere Nr.	Ort: Überlinger See. Kreis: Seekreis (Constanz) Regierungsbezirk: Land: Baden.		ab: Ein grösserer und ein kleinerer Meissel, aus gespaltenen Röhrenknochen hergestellt, gut erhalten. Lge. 9,9 und 7,3 cm	Gestein: (Flint:) Metall: Thon: Glas: Org. Subst.: Knochen.
Laufende Nr. 2565. Acten-Nr. Inventar-Nr. Frühere Nr.	Ort: Überlinger See. Kreis: Regierungsbezirk: Land:		Eine kleinere Anzahl von Knochenmeisseln, ähnlich den vorigen, aber weniger gut erhalten.	Gestein: (Flint:) Metall: Thon: Glas: Org. Subst.: Knochen.
Laufende Nr. 2566. Acten-Nr. Inventar-Nr. Frühere Nr.	Ort: Überlinger See. Kreis: Regierungsbezirk: Land:		7 kleinere Meissel aus Röhrenknochen, darunter ein verkohlter. Lge. 5 bis 7,2 cm	Gestein: (Flint:) Metall: Thon: Glas: Org. Subst.: Knochen.
Laufende Nr. 2567. Acten-Nr. Inventar-Nr. Frühere Nr.	Ort: Überlinger See. Kreis: Regierungsbezirk: Land:		Eine Anzahl meisselartiger, meist schlecht erhaltener Knochengeräte verschiedener Grösse, zum Teil Fragmente.	Gestein: (Flint:) Metall: Thon: Glas: Org. Subst.: Knochen.
Laufende Nr. 2568. Acten-Nr. Inventar-Nr. Frühere Nr.	Ort: Überlinger See. Kreis: Regierungsbezirk: Land:		7 meisselartige kleinere Knochengeräte mit sehr schmaler Schneide. Lge. 5,2 bis 9 cm	Gestein: (Flint:) Metall: Thon: Glas: Org. Subst.: Knochen.
Laufende Nr. 2569. Acten-Nr. Inventar-Nr. Frühere Nr.	Ort: Überlinger See. Kreis: Regierungsbezirk: Land:	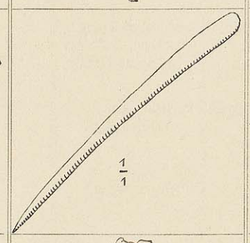 1/1	10 kleine Pfriemen oder Nadeln aus Knochen, z.T. fragmentiert. Lge. 4,3 - 7,8 cm	Gestein: (Flint:) Metall: Thon: Glas: Org. Subst.: Knochen.
Laufende Nr. 2570. Acten-Nr. Inventar-Nr. Frühere Nr.	Ort: Überlinger See. Kreis: Regierungsbezirk: Land:		Eine kleinere Anzahl mehr oder weniger gut erhaltener, falzbeinartiger Geräte, die aus gespaltenen Röhrenknochen hergestellt und unten ziemlich scharf sind.	Gestein: (Flint:) Metall: Thon: Glas: Org. Subst.: Knochen.

6. Maasse.	7. Zugehörige Funde.	8. Art der Fundstätte.		9. Bestattungsart.	10. Bemerkungen.	11. Vorbesitzer, Jahr und Art der Erwerbung.
Hhe.: Lge.: gr. Br.: 2,6 cm kl. Br.: o. Dm.: m. Dm.: u. Dm.: gr. Uf.:		See oder Moor? Acker, Haide, Wald? Offene Ansiedelung, Höhle, Pfahlbau? Befestigung?	Dolmen, Ganggrab, Riesenbett? Stein- oder Erdhügel? Flachgrab?	Leichenbeisetzung? (hockend, gestreckt od. Schädelgrab?) Partielle oder totale Verbrennung? Mit Beigabe von Tierknochen?		Lachmann. E.J. II 25.1893.
Hhe.: Lge.: gr. Br.: kl. Br.: o. Dm.: m. Dm.: u. Dm.: gr. Uf.:		See oder Moor? Acker, Haide, Wald? Offene Ansiedelung, Höhle, Pfahlbau? Befestigung?	Dolmen, Ganggrab, Riesenbett? Stein- oder Erdhügel? Flachgrab?	Leichenbeisetzung? (hockend, gestreckt od. Schädelgrab?) Partielle oder totale Verbrennung? Mit Beigabe von Tierknochen?		
Hhe.: Lge.: gr. Br.: kl. Br.: o. Dm.: m. Dm.: u. Dm.: gr. Uf.:		See oder Moor? Acker, Haide, Wald? Offene Ansiedelung, Höhle, Pfahlbau? Befestigung?	Dolmen, Ganggrab, Riesenbett? Stein- oder Erdhügel? Flachgrab?	Leichenbeisetzung? (hockend, gestreckt od. Schädelgrab?) Partielle oder totale Verbrennung? Mit Beigabe von Tierknochen?		
Hhe.: Lge.: gr. Br.: kl. Br.: o. Dm.: m. Dm.: u. Dm.: gr. Uf.:		See oder Moor? Acker, Haide, Wald? Offene Ansiedelung, Höhle, Pfahlbau? Befestigung?	Dolmen, Ganggrab, Riesenbett? Stein- oder Erdhügel? Flachgrab?	Leichenbeisetzung? (hockend, gestreckt od. Schädelgrab?) Partielle oder totale Verbrennung? Mit Beigabe von Tierknochen?		
Hhe.: Lge.: gr. Br.: kl. Br.: o. Dm.: m. Dm.: u. Dm.: gr. Uf.:		See oder Moor? Acker, Haide, Wald? Offene Ansiedelung, Höhle, Pfahlbau? Befestigung?	Dolmen, Ganggrab, Riesenbett? Stein- oder Erdhügel? Flachgrab?	Leichenbeisetzung? (hockend, gestreckt od. Schädelgrab?) Partielle oder totale Verbrennung? Mit Beigabe von Tierknochen?		
Hhe.: Lge.: 14-23 cm gr. Br.: kl. Br.: o. Dm.: m. Dm.: u. Dm.: gr. Uf.:		See oder Moor? Acker, Haide, Wald? Offene Ansiedelung, Höhle, Pfahlbau? Befestigung?	Dolmen, Ganggrab, Riesenbett? Stein- oder Erdhügel? Flachgrab?	Leichenbeisetzung? (hockend, gestreckt od. Schädelgrab?) Partielle oder totale Verbrennung? Mit Beigabe von Tierknochen?		

1. Nummer.	2. Fundort.	3. Zeichnung.	4. Gegenstand, dessen Art, Form, Ornament und Erhaltungs-Zustand.	5. Material u. Farbe.
Laufende Nr. 2571. Acten-Nr. 498.93. Inventar-Nr. I 66.93. Frühere Nr.	Ort: Überlinger See. Kreis: Seekreis [Constanz]. Regierungsbezirk: Land: Baden.		6 grosse Knochenpfriemen, aus gespaltenen Röhrenknochen hergestellt, gut erhalten. Lge. 18,5 bis 21,7 cm	Gestein: (Flint:) Metall: Thon: Glas: Org. Subst.: Knochen
Laufende Nr. 2572. Acten-Nr. Inventar-Nr. Frühere Nr.	Ort: Überlinger See. Kreis: Regierungsbezirk: Land:		Desgl., verschieden gross. Lge. 15 bis 18,5 cm	Gestein: (Flint:) Metall: Thon: Glas: Org. Subst.: Knochen
Laufende Nr. 2573. Acten-Nr. Inventar-Nr. Frühere Nr.	Ort: Überlinger See. Kreis: Regierungsbezirk: Land:		Eine grössere Anzahl kleinerer Knochenpfriemen; gut erhalten. Lge. 7,5 bis 13 cm	Gestein: (Flint:) Metall: Thon: Glas: Org. Subst.: Knochen.
Laufende Nr. 2574. Acten-Nr. Inventar-Nr. Frühere Nr.	Ort: Überlinger See. Kreis: Regierungsbezirk: Land:		7 flache Knochenpfriemen. Lge. 7 bis 11,7 cm	Gestein: (Flint:) Metall: Thon: Glas: Org. Subst.: Knochen.
Laufende Nr. 2575. Acten-Nr. Inventar-Nr. Frühere Nr.	Ort: Überlinger See. Kreis: Regierungsbezirk: Land:		Eine grosse Anzahl kleinerer Knochen- und Hirschhorn-Geräte verschiedener Art, Bruchstücke von Pfriemen, Meisseln etc.	Gestein: (Flint:) Metall: Thon: Glas: Org. Subst.: Knochen
Laufende Nr. 2576. Acten-Nr. Inventar-Nr. Frühere Nr.	Ort: Überlinger See. Kreis: Regierungsbezirk: Land:		3 Röhren aus Hirschgeweih oder Knochen. Lge. 3; 3,4; 4,6 cm Br. 2,6; 1,8; 1,5 cm	Gestein: (Flint:) Metall: Thon: Glas: Org. Subst.: Hirschhorn
Laufende Nr. 2577. Acten-Nr. Inventar-Nr. Frühere Nr.	Ort: Überlinger See. Kreis: Regierungsbezirk: Land:	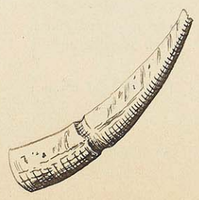	3 abgeschnittene Stücke von Hirschgeweih mit reichlichen Schnittspuren, verschieden in Form und Grösse. Lge. 4; 9; 11,5 cm	Gestein: (Flint:) Metall: Thon: Glas: Org. Subst.: Hirschhorn

6. Maasse.	7. Zugehörige Funde.	8. Art der Fundstätte.		9. Bestattungsart.	10. Bemerkungen.	11. Vorbesitzer, Jahr und Art der Erwerbung.
Hhe.: Lge.: gr. Br.: kl. Br.: o. Dm.: m. Dm.: u. Dm.: gr. Uf.:		See oder Moor? Acker, Haide, Wald? Offene Ansiedelung, Höhle, Pfahlbau? Befestigung?	Dolmen, Ganggrab, Riesenbett? Stein- oder Erdhügel? Flachgrab?	Leichenbeisetzung? (hockend, gestreckt od. Schädelgrab?) Partielle oder totale Verbrennung? Mit Beigabe von Tierknochen?		Lachmann. E. J. II 25. 1893.
Hhe.: Lge.: gr. Br.: kl. Br.: o. Dm.: m. Dm.: u. Dm.: gr. Uf.:		See oder Moor? Acker, Haide, Wald? Offene Ansiedelung, Höhle, Pfahlbau? Befestigung?	Dolmen, Ganggrab, Riesenbett? Stein- oder Erdhügel? Flachgrab?	Leichenbeisetzung? (hockend, gestreckt od. Schädelgrab?) Partielle oder totale Verbrennung? Mit Beigabe von Tierknochen?		
Hhe.: Lge.: gr. Br.: kl. Br.: o. Dm.: m. Dm.: u. Dm.: gr. Uf.:		See oder Moor? Acker, Haide, Wald? Offene Ansiedelung, Höhle, Pfahlbau? Befestigung?	Dolmen, Ganggrab, Riesenbett? Stein- oder Erdhügel? Flachgrab?	Leichenbeisetzung? (hockend, gestreckt od. Schädelgrab?) Partielle oder totale Verbrennung? Mit Beigabe von Tierknochen?		
Hhe.: Lge.: gr. Br.: kl. Br.: o. Dm.: m. Dm.: u. Dm.: gr. Uf.:		See oder Moor? Acker, Haide, Wald? Offene Ansiedelung, Höhle, Pfahlbau? Befestigung?	Dolmen, Ganggrab, Riesenbett? Stein- oder Erdhügel? Flachgrab?	Leichenbeisetzung? (hockend, gestreckt od. Schädelgrab?) Partielle oder totale Verbrennung? Mit Beigabe von Tierknochen?		
Hhe.: Lge.: gr. Br.: kl. Br.: o. Dm.: m. Dm.: u. Dm.: gr. Uf.:		See oder Moor? Acker, Haide, Wald? Offene Ansiedelung, Höhle, Pfahlbau? Befestigung?	Dolmen, Ganggrab, Riesenbett? Stein- oder Erdhügel? Flachgrab?	Leichenbeisetzung? (hockend, gestreckt od. Schädelgrab?) Partielle oder totale Verbrennung? Mit Beigabe von Tierknochen?		
Hhe.: Lge.: gr. Br.: kl. Br.: o. Dm.: m. Dm.: u. Dm.: gr. Uf.:		See oder Moor? Acker, Haide, Wald? Offene Ansiedelung, Höhle, Pfahlbau? Befestigung?	Dolmen, Ganggrab, Riesenbett? Stein- oder Erdhügel? Flachgrab?	Leichenbeisetzung? (hockend, gestreckt od. Schädelgrab?) Partielle oder totale Verbrennung? Mit Beigabe von Tierknochen?		

1. Nummer.	2. Fundort.	3. Zeichnung.	4. Gegenstand, dessen Art, Form, Ornament und Erhaltungs-Zustand.	5. Material u. Farbe.
Laufende Nr. 2578. Acten-Nr. 498.93. Inventar-Nr. II 66.93. Frühere Nr.	Ort: Überlinger See. Kreis: Seekreis (Constanz). Regierungsbezirk: Land: Baden.		Stück eines Hirschhornendes, glänzend glatt und am inneren Ende durchbohrt; gut erhalten.	Gestein: (Flint:) Metall: Thon: Glas: Org. Subst.: Hirschhorn?
Laufende Nr. 2579. Acten-Nr. Inventar-Nr. Frühere Nr.	Ort: Überlinger See. Kreis: Regierungsbezirk: Land:		Oberes Stück eines Hirschhorn-Endes mit einer Durchbohrung der breiten Seite; zieml. gut erhalten.	Gestein: (Flint:) Metall: Thon: Glas: Org. Subst.: Hirschhorn.
Laufende Nr. 2580. Acten-Nr. Inventar-Nr. Frühere Nr.	Ort: Überlinger See. Kreis: Regierungsbezirk: Land:		Stück eines Hirschgeweih-Endes, an beiden Seiten abgeschnitten und hohl; geplatzt.	Gestein: (Flint:) Metall: Thon: Glas: Org. Subst.: Hirschhorn?
Laufende Nr. 2581. Acten-Nr. Inventar-Nr. Frühere Nr.	Ort: Überlinger See. Kreis: Regierungsbezirk: Land:	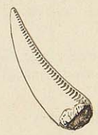	9 pfriemenartig abgeschnittene kurze Hirschgeweih-Enden, z. T. durch Gebrauch blank u. glatt. Lge. 5,1 bis 8 cm	Gestein: (Flint:) Metall: Thon: Glas: Org. Subst.: Hirschhorn
Laufende Nr. 2582. Acten-Nr. Inventar-Nr. Frühere Nr.	Ort: Überlinger See. Kreis: Regierungsbezirk: Land:		Eine Anzahl grösserer Hirschgeweih-Enden, z. T. mit Schnittspuren; meist stark verwittert. Lge. 10 bis 18,5 cm	Gestein: (Flint:) Metall: Thon: Glas: Org. Subst.: Hirschhorn.
Laufende Nr. 2583. Acten-Nr. Inventar-Nr. Frühere Nr.	Ort: Überlinger See. Kreis: Regierungsbezirk: Land:		Eine Anzahl Bruchstücke aus Hirschhorn, z. T. von bearbeiteten Hegenständen verschiedener Art, z. T. unbearbeitet, soviel man sehen kann.	Gestein: (Flint:) Metall: Thon: Glas: Org. Subst.: Hirschhorn.
Laufende Nr. 2584. Acten-Nr. Inventar-Nr. Frühere Nr.	Ort: Überlinger See. Kreis: Regierungsbezirk: Land:	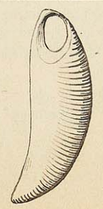	3 Bärenzähne mit Durchbohrung des Wurzelendes. Nur einer ist einigermaassen erhalten (Lge. 7,9 cm), ein andrer wenig und der dritte stark zerstört.	Gestein: (Flint:) Metall: Thon: Glas: Org. Subst.: Zahn.

6. Maasse.	7. Zugehörige Funde.	8. Art der Fundstätte.		9. Bestattungsart.	10. Bemerkungen.	11. Vorbesitzer, Jahr und Art der Erwerbung.
Hhe.: Lge.: 6,8 cm gr. Br.: 1,5 kl. Br.: o. Dm.: m. Dm.: u. Dm.: gr. Uf.:		See oder Moor? Acker, Haide, Wald? Offene Ansiedelung, Höhle, Pfahlbau? Befestigung?	Dolmen, Ganggrab, Riesenbett? Stein- oder Erdhügel? Flachgrab?	Leichenbeisetzung? (hockend, gestreckt od. Schädelgrab?) Partielle oder totale Verbrennung? Mit Beigabe von Tierknochen?		Lachmann. E. J. II 25. 1893.
Hhe.: Lge.: 8,8 gr. Br.: 1,7 kl. Br.: o. Dm.: m. Dm.: u. Dm.: gr. Uf.:		See oder Moor? Acker, Haide, Wald? Offene Ansiedelung, Höhle, Pfahlbau? Befestigung?	Dolmen, Ganggrab, Riesenbett? Stein- oder Erdhügel? Flachgrab?	Leichenbeisetzung? (hockend, gestreckt od. Schädelgrab?) Partielle oder totale Verbrennung? Mit Beigabe von Tierknochen?		
Hhe.: Lge.: 6,2 gr. Br.: 1,5 kl. Br.: o. Dm.: m. Dm.: u. Dm.: gr. Uf.:		See oder Moor? Acker, Haide, Wald? Offene Ansiedelung, Höhle, Pfahlbau? Befestigung?	Dolmen, Ganggrab, Riesenbett? Stein- oder Erdhügel? Flachgrab?	Leichenbeisetzung? (hockend, gestreckt od. Schädelgrab?) Partielle oder totale Verbrennung? Mit Beigabe von Tierknochen?		
Hhe.: Lge.: gr. Br.: kl. Br.: o. Dm.: m. Dm.: u. Dm.: gr. Uf.:		See oder Moor? Acker, Haide, Wald? Offene Ansiedelung, Höhle, Pfahlbau? Befestigung?	Dolmen, Ganggrab, Riesenbett? Stein- oder Erdhügel? Flachgrab?	Leichenbeisetzung? (hockend, gestreckt od. Schädelgrab?) Partielle oder totale Verbrennung? Mit Beigabe von Tierknochen?		
Hhe.: Lge.: gr. Br.: kl. Br.: o. Dm.: m. Dm.: u. Dm.: gr. Uf.:		See oder Moor? Acker, Haide, Wald? Offene Ansiedelung, Höhle, Pfahlbau? Befestigung?	Dolmen, Ganggrab, Riesenbett? Stein- oder Erdhügel? Flachgrab?	Leichenbeisetzung? (hockend, gestreckt od. Schädelgrab?) Partielle oder totale Verbrennung? Mit Beigabe von Tierknochen?		
Hhe.: Lge.: gr. Br.: kl. Br.: o. Dm.: m. Dm.: u. Dm.: gr. Uf.:		See oder Moor? Acker, Haide, Wald? Offene Ansiedelung, Höhle, Pfahlbau? Befestigung?	Dolmen, Ganggrab, Riesenbett? Stein- oder Erdhügel? Flachgrab?	Leichenbeisetzung? (hockend, gestreckt od. Schädelgrab?) Partielle oder totale Verbrennung? Mit Beigabe von Tierknochen?		
Hhe.: Lge.: gr. Br.: kl. Br.: o. Dm.: m. Dm.: u. Dm.: gr. Uf.:		See oder Moor? Acker, Haide, Wald? Offene Ansiedelung, Höhle, Pfahlbau? Befestigung?	Dolmen, Ganggrab, Riesenbett? Stein- oder Erdhügel? Flachgrab?	Leichenbeisetzung? (hockend, gestreckt od. Schädelgrab?) Partielle oder totale Verbrennung? Mit Beigabe von Tierknochen?		

1. Nummer.	2. Fundort.	3. Zeichnung.	4. Gegenstand, dessen Art, Form, Ornament und Erhaltungs-Zustand.	5. Material u. Farbe.
Laufende Nr. 2585. Acten-Nr. 498.93. Inventar-Nr. I 66.93. Frühere Nr.	Ort: Überlinger See. Kreis: Seekreis [Konstanz]. Regierungsbezirk: Land: Baden.		Längliches Bruchstück aus Hirschhorn mit einer kleinen runden Anbohrung.	Gestein: (Flint:) Metall: Thon: Glas: Org. Subst.: Hirschhorn.
Laufende Nr. 2586. Acten-Nr. Inventar-Nr. Frühere Nr.	Ort: Überlinger See. Kreis: Regierungsbezirk: Land:	 1/1	Fossiler Haifisch-Zahn mit einer angefangenen runden Bohrung; gut erhalten.	Gestein: (Flint:) Metall: Thon: Glas: Org. Subst.: Zahn.
Laufende Nr. 2587. Acten-Nr. Inventar-Nr. Frühere Nr.	Ort: Überlinger See. Kreis: Regierungsbezirk: Land:	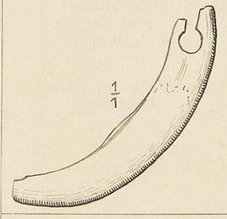 1/1	Abgespaltenes Stück eines kleinen Eberzahnes mit abgebrochener Spitze und Durchbohrung des andern Endes.	Gestein: (Flint:) Metall: Thon: Glas: Org. Subst.: Zahn.
Laufende Nr. 2588. Acten-Nr. Inventar-Nr. Frühere Nr.	Ort: Überlinger See. Kreis: Regierungsbezirk: Land:		Messer und Bruchstücke aus Eberzahn.	Gestein: (Flint:) Metall: Thon: Glas: Org. Subst.: Zahn.
Laufende Nr. 2589. Acten-Nr. Inventar-Nr. Frühere Nr.	Ort: Überlinger See. Kreis: Regierungsbezirk: Land:		Eine grössere Anzahl von Hörnern, Zähnen und Knochen vom Rind, Schaf, Hund u. s. w.	Gestein: (Flint:) Metall: Thon: Glas: Org. Subst.: Horn etc.
Laufende Nr. 2590. Acten-Nr. Inventar-Nr. Frühere Nr.	Ort: Überlinger See. Kreis: Regierungsbezirk: Land:		Eine kleinere Anzahl von Hirschgeweihstangen und Bruchstücken grösserer Art mit zahlreichen Schnittspuren.	Gestein: (Flint:) Metall: Thon: Glas: Org. Subst.: Hirschhorn.
Laufende Nr. 2591. Acten-Nr. Inventar-Nr. Frühere Nr.	Ort: Überlinger See. Kreis: Regierungsbezirk: Land:		Eine grössere Anzahl Enden von Hirschgeweih und einige Rehstangen. Das Hirschhorn zeigt zahlreiche Schnittspuren.	Gestein: (Flint:) Metall: Thon: Glas: Org. Subst.: Hirschhorn

6. Maasse.	7. Zugehörige Funde.	8. Art der Fundstätte.		9. Bestattungsart.	10. Bemerkungen.	11. Vorbesitzer, Jahr und Art der Erwerbung.
Hhe.: Lge.: 3,8 cm gr. Br.: 1,7 kl. Br.: o. Dm.: m. Dm.: u. Dm.: gr. Uf.:		See oder Moor? Acker, Haide, Wald? Offene Ansiedelung, Höhle, Pfahlbau? Befestigung?	Dolmen, Ganggrab, Riesenbett? Stein- oder Erdhügel? Flachgrab?	Leichenbeisetzung? (hockend, gestreckt od. Schädelgrab?) Partielle oder totale Verbrennung? Mit Beigabe von Tierknochen?		Lachmann. E. J. II 25. 1893.
Hhe.: Lge.: 2 gr. Br.: kl. Br.: o. Dm.: m. Dm.: u. Dm.: gr. Uf.:		See oder Moor? Acker, Haide, Wald? Offene Ansiedelung, Höhle, Pfahlbau? Befestigung?	Dolmen, Ganggrab, Riesenbett? Stein- oder Erdhügel? Flachgrab?	Leichenbeisetzung? (hockend, gestreckt od. Schädelgrab?) Partielle oder totale Verbrennung? Mit Beigabe von Tierknochen?		
Hhe.: Lge.: 5,2 gr. Br.: kl. Br.: o. Dm.: m. Dm.: u. Dm.: gr. Uf.:		See oder Moor? Acker, Haide, Wald? Offene Ansiedelung, Höhle, Pfahlbau? Befestigung?	Dolmen, Ganggrab, Riesenbett? Stein- oder Erdhügel? Flachgrab?	Leichenbeisetzung? (hockend, gestreckt od. Schädelgrab?) Partielle oder totale Verbrennung? Mit Beigabe von Tierknochen?		
Hhe.: Lge.: bis 12,5 gr. Br.: kl. Br.: o. Dm.: m. Dm.: u. Dm.: gr. Uf.:		See oder Moor? Acker, Haide, Wald? Offene Ansiedelung, Höhle, Pfahlbau? Befestigung?	Dolmen, Ganggrab, Riesenbett? Stein- oder Erdhügel? Flachgrab?	Leichenbeisetzung? (hockend, gestreckt od. Schädelgrab?) Partielle oder totale Verbrennung? Mit Beigabe von Tierknochen?		
Hhe.: Lge.: gr. Br.: kl. Br.: o. Dm.: m. Dm.: u. Dm.: gr. Uf.:		See oder Moor? Acker, Haide, Wald? Offene Ansiedelung, Höhle, Pfahlbau? Befestigung?	Dolmen, Ganggrab, Riesenbett? Stein- oder Erdhügel? Flachgrab?	Leichenbeisetzung? (hockend, gestreckt od. Schädelgrab?) Partielle oder totale Verbrennung? Mit Beigabe von Tierknochen?		
Hhe.: Lge.: gr. Br.: kl. Br.: o. Dm.: m. Dm.: u. Dm.: gr. Uf.:		See oder Moor? Acker, Haide, Wald? Offene Ansiedelung, Höhle, Pfahlbau? Befestigung?	Dolmen, Ganggrab, Riesenbett? Stein- oder Erdhügel? Flachgrab?	Leichenbeisetzung? (hockend, gestreckt od. Schädelgrab?) Partielle oder totale Verbrennung? Mit Beigabe von Tierknochen?		
Hhe.: Lge.: gr. Br.: kl. Br.: o. Dm.: m. Dm.: u. Dm.: gr. Uf.:		See oder Moor? Acker, Haide, Wald? Offene Ansiedelung, Höhle, Pfahlbau? Befestigung?	Dolmen, Ganggrab, Riesenbett? Stein- oder Erdhügel? Flachgrab?	Leichenbeisetzung? (hockend, gestreckt od. Schädelgrab?) Partielle oder totale Verbrennung? Mit Beigabe von Tierknochen?		

1. Nummer.	2. Fundort.	3. Zeichnung.	4. Gegenstand, dessen Art, Form, Ornament und Erhaltungs-Zustand.	5. Material u. Farbe.
Laufende Nr. 2592. Acten-Nr. 498.93. Inventar-Nr. I 66.93. Frühere Nr.	Ort: Überlinger See. Kreis: Seekreis (Constanz). Regierungsbezirk: Land: Baden.	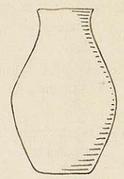	Hohes, ziemlich schlankes Thongefäss ohne Henkel u. Verzierungen; gut erhalten.	Gestein: (Flint:) Metall: Thon: grau. Glas: Org. Subst.:
Laufende Nr. 2593. Acten-Nr. Inventar-Nr. Frühere Nr.	Ort: Überlinger See. Kreis: Regierungsbezirk: Land:	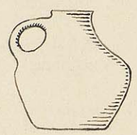	Bauchiger Thonkrug mit einem Henkel, am Halse defect, breite Standfläche.	Gestein: (Flint:) Metall: Thon: grau. Glas: Org. Subst.:
Laufende Nr. 2594. Acten-Nr. Inventar-Nr. Frühere Nr.	Ort: Überlinger See. Kreis: Regierungsbezirk: Land:	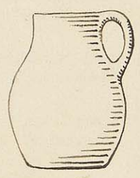	Einhenkliger Thonkrug mit weiter Mündung und breiter Standfläche, völlig zerbrochen.	Gestein: (Flint:) Metall: Thon: grau. Glas: Org. Subst.:
Laufende Nr. 2595. Acten-Nr. Inventar-Nr. Frühere Nr.	Ort: Überlinger See. Kreis: Regierungsbezirk: Land:	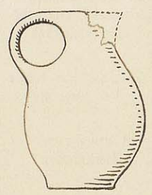	Einhenkliger Thonkrug, oben defect.	Gestein: (Flint:) Metall: Thon: grau. Glas: Org. Subst.:
Laufende Nr. 2596. Acten-Nr. Inventar-Nr. Frühere Nr.	Ort: Überlinger See. Kreis: Regierungsbezirk: Land:	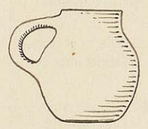	Kleines einhenkliges Thongefäss; gut erhalten.	Gestein: (Flint:) Metall: Thon: grau. Glas: Org. Subst.:
Laufende Nr. 2597. Acten-Nr. Inventar-Nr. Frühere Nr.	Ort: Überlinger See. Kreis: Regierungsbezirk: Land:		Desgl., noch kleiner.	Gestein: (Flint:) Metall: Thon: hellgrau. Glas: Org. Subst.:
Laufende Nr. 2598. Acten-Nr. Inventar-Nr. Frühere Nr.	Ort: Überlinger See. Kreis: Regierungsbezirk: Land:		Eiförmiges kleines Thongefäss mit schmalem Halse und weit ausladendem Rande; oben defect.	Gestein: (Flint:) Metall: Thon: grau. Glas: Org. Subst.:

6. Maasse.	7. Zugehörige Funde.	8. Art der Fundstätte.		9. Bestattungsart.	10. Bemerkungen.	11. Vorbesitzer, Jahr und Art der Erwerbung.
Hhe.: 19,5 cm Lge.: gr. Br.: 14,9 kl. Br.: o. Dm.: 9,4 m. Dm.: u. Dm.: 9 gr. Uf.:		See oder Moor? Acker, Haide, Wald? Offene Ansiedelung, Höhle, Pfahlbau? Befestigung?	Dolmen, Ganggrab, Riesenbett? Stein- oder Erdhügel? Flachgrab?	Leichenbeisetzung? (hockend, gestreckt od. Schädelgrab?) Partielle oder totale Verbrennung? Mit Beigabe von Tierknochen?		Lachmann. E.J. II 75. 1893.
Hhe.: 15,5 Lge.: gr. Br.: 15 kl. Br.: o. Dm.: 6,5 m. Dm.: u. Dm.: 9,5 gr. Uf.:		See oder Moor? Acker, Haide, Wald? Offene Ansiedelung, Höhle, Pfahlbau? Befestigung?	Dolmen, Ganggrab, Riesenbett? Stein- oder Erdhügel? Flachgrab?	Leichenbeisetzung? (hockend, gestreckt od. Schädelgrab?) Partielle oder totale Verbrennung? Mit Beigabe von Tierknochen?		
Hhe.: 16,5 Lge.: gr. Br.: 14 kl. Br.: o. Dm.: 10 m. Dm.: u. Dm.: 8,5 gr. Uf.:		See oder Moor? Acker, Haide, Wald? Offene Ansiedelung, Höhle, Pfahlbau? Befestigung?	Dolmen, Ganggrab, Riesenbett? Stein- oder Erdhügel? Flachgrab?	Leichenbeisetzung? (hockend, gestreckt od. Schädelgrab?) Partielle oder totale Verbrennung? Mit Beigabe von Tierknochen?		
Hhe.: 18,3 Lge.: gr. Br.: 14 kl. Br.: o. Dm.: m. Dm.: u. Dm.: 7,8 gr. Uf.:		See oder Moor? Acker, Haide, Wald? Offene Ansiedelung, Höhle, Pfahlbau? Befestigung?	Dolmen, Ganggrab, Riesenbett? Stein- oder Erdhügel? Flachgrab?	Leichenbeisetzung? (hockend, gestreckt od. Schädelgrab?) Partielle oder totale Verbrennung? Mit Beigabe von Tierknochen?		
Hhe.: 8 Lge.: gr. Br.: 7,5 kl. Br.: o. Dm.: 5,6 m. Dm.: u. Dm.: 3,6 gr. Uf.:		See oder Moor? Acker, Haide, Wald? Offene Ansiedelung, Höhle, Pfahlbau? Befestigung?	Dolmen, Ganggrab, Riesenbett? Stein- oder Erdhügel? Flachgrab?	Leichenbeisetzung? (hockend, gestreckt od. Schädelgrab?) Partielle oder totale Verbrennung? Mit Beigabe von Tierknochen?	Wahrscheinlich bei Überlingen gefunden.	
Hhe.: 5,5 Lge.: gr. Br.: 5 kl. Br.: o. Dm.: 3,3 m. Dm.: u. Dm.: 3,2 gr. Uf.:		See oder Moor? Acker, Haide, Wald? Offene Ansiedelung, Höhle, Pfahlbau? Befestigung?	Dolmen, Ganggrab, Riesenbett? Stein- oder Erdhügel? Flachgrab?	Leichenbeisetzung? (hockend, gestreckt od. Schädelgrab?) Partielle oder totale Verbrennung? Mit Beigabe von Tierknochen?	Desgl.	
Hhe.: 8,7 Lge.: gr. Br.: 7,5 kl. Br.: o. Dm.: m. Dm.: u. Dm.: gr. Uf.:		See oder Moor? Acker, Haide, Wald? Offene Ansiedelung, Höhle, Pfahlbau? Befestigung?	Dolmen, Ganggrab, Riesenbett? Stein- oder Erdhügel? Flachgrab?	Leichenbeisetzung? (hockend, gestreckt od. Schädelgrab?) Partielle oder totale Verbrennung? Mit Beigabe von Tierknochen?	Desgl.	

1. Nummer.	2. Fundort.	3. Zeichnung.	4. Gegenstand, dessen Art, Form, Ornament und Erhaltungs-Zustand.	5. Material u. Farbe.
Laufende Nr. 2599. Acten-Nr. 498.93. Inventar-Nr. II 66.93. Frühere Nr.	Ort: Überlinger See. Kreis: Seekreis (Constanz). Regierungsbezirk: Land: Baden.	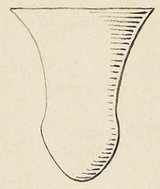	Becherförmiges Thongefäss mit sehr weiter, ausladender Mündung und einrundem Boden, am Rande beschädigt.	Gestein: (Flint:) Metall: Thon: grau. Glas: Org. Subst.:
Laufende Nr. 2600. Acten-Nr. Inventar-Nr. Frühere Nr.	Ort: Überlinger See. Kreis: Regierungsbezirk: Land:		Desgl., am Rande noch stärker beschädigt.	Gestein: (Flint:) Metall: Thon: grau. Glas: Org. Subst.:
Laufende Nr. 2601. Acten-Nr. Inventar-Nr. Frühere Nr.	Ort: Überlinger See. Kreis: Regierungsbezirk: Land:	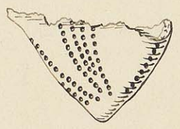	Unterer Teil eines mit runden Einstichen verzierten Thongefässes mit spitz zulaufendem Boden.	Gestein: (Flint:) Metall: Thon: grau. Glas: Org. Subst.:
Laufende Nr. 2602. Acten-Nr. Inventar-Nr. Frühere Nr.	Ort: Überlinger See. Kreis: Regierungsbezirk: Land:		3 Unterteile von Thongefässen mit einrundem Boden ohne Verzierung, verschieden gross.	Gestein: (Flint:) Metall: Thon: grau. Glas: Org. Subst.:
Laufende Nr. 2603. Acten-Nr. Inventar-Nr. Frühere Nr.	Ort: Überlinger See. Kreis: Regierungsbezirk: Land:	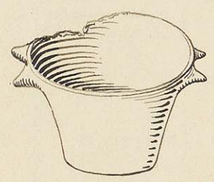	Thongefäss mit schräg ansteigenden Wänden, weiter Mündung und 2 gegenständigen Zapfen-Paaren dicht unter dem Rande.	Gestein: (Flint:) Metall: Thon: grau. Glas: Org. Subst.:
Laufende Nr. 2604. Acten-Nr. Inventar-Nr. Frühere Nr.	Ort: Überlinger See Kreis: Regierungsbezirk: Land:		Desgl., aber bedeutend kleiner und stärker beschädigt	Gestein: (Flint:) Metall: Thon: grau. Glas: Org. Subst.:
Laufende Nr. 2605. Acten-Nr. Inventar-Nr. Frühere Nr.	Ort: Überlinger See. Kreis: Regierungsbezirk: Land:	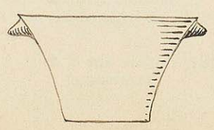	Thongefäss derselben Form wie die 2 vorigen mit 2 gegenständigen Henkel-Zapfen dicht unter dem Rande; zerbrochen.	Gestein: (Flint:) Metall: Thon: grau. Glas: Org. Subst.:

6. Maasse.	7. Zugehörige Funde.	8. Art der Fundstätte.		9. Bestattungsart.	10. Bemerkungen.	11. Vorbesitzer, Jahr und Art der Erwerbung.
Hhe.: 15,8 cm Lge.: gr. Br.: 14 kl. Br.: o. Dm.: 14 m. Dm.: u. Dm.: gr. Uf.:		See oder Moor? Acker, Haide, Wald? Offene Ansiedelung, Höhle, Pfahlbau? Befestigung?	Dolmen, Ganggrab, Riesenbett? Stein- oder Erdhügel? Flachgrab?	Leichenbeisetzung? (hockend, gestreckt od. Schädelgrab?) Partielle oder totale Verbrennung? Mit Beigabe von Tierknochen?		Lachmann. E.J. II 25.1893.
Hhe.: 15,7 Lge.: gr. Br.: 15 kl. Br.: o. Dm.: 15 m. Dm.: u. Dm.: gr. Uf.:		See oder Moor? Acker, Haide, Wald? Offene Ansiedelung, Höhle, Pfahlbau? Befestigung?	Dolmen, Ganggrab, Riesenbett? Stein- oder Erdhügel? Flachgrab?	Leichenbeisetzung? (hockend, gestreckt od. Schädelgrab?) Partielle oder totale Verbrennung? Mit Beigabe von Tierknochen?		
Hhe.: 4,7 Lge.: gr. Br.: 7,5 kl. Br.: o. Dm.: 7,5 m. Dm.: u. Dm.: gr. Uf.:		See oder Moor? Acker, Haide, Wald? Offene Ansiedelung, Höhle, Pfahlbau? Befestigung?	Dolmen, Ganggrab, Riesenbett? Stein- oder Erdhügel? Flachgrab?	Leichenbeisetzung? (hockend, gestreckt od. Schädelgrab?) Partielle oder totale Verbrennung? Mit Beigabe von Tierknochen?		
Hhe.: 6–13 Lge.: gr. Br.: kl. Br.: o. Dm.: m. Dm.: u. Dm.: gr. Uf.:		See oder Moor? Acker, Haide, Wald? Offene Ansiedelung, Höhle, Pfahlbau? Befestigung?	Dolmen, Ganggrab, Riesenbett? Stein- oder Erdhügel? Flachgrab?	Leichenbeisetzung? (hockend, gestreckt od. Schädelgrab?) Partielle oder totale Verbrennung? Mit Beigabe von Tierknochen?		
Hhe.: 8 Lge.: gr. Br.: 14 kl. Br.: o. Dm.: 14 m. Dm.: u. Dm.: 7 gr. Uf.:		See oder Moor? Acker, Haide, Wald? Offene Ansiedelung, Höhle, Pfahlbau? Befestigung?	Dolmen, Ganggrab, Riesenbett? Stein- oder Erdhügel? Flachgrab?	Leichenbeisetzung? (hockend, gestreckt od. Schädelgrab?) Partielle oder totale Verbrennung? Mit Beigabe von Tierknochen?		
Hhe.: 5 Lge.: gr. Br.: 8 kl. Br.: o. Dm.: 8 m. Dm.: u. Dm.: 5 gr. Uf.:		See oder Moor? Acker, Haide, Wald? Offene Ansiedelung, Höhle, Pfahlbau? Befestigung?	Dolmen, Ganggrab, Riesenbett? Stein- oder Erdhügel? Flachgrab?	Leichenbeisetzung? (hockend, gestreckt od. Schädelgrab?) Partielle oder totale Verbrennung? Mit Beigabe von Tierknochen?		
Hhe.: 7,8 Lge.: gr. Br.: 13 kl. Br.: o. Dm.: 13 m. Dm.: u. Dm.: 6 gr. Uf.:		See oder Moor? Acker, Haide, Wald? Offene Ansiedelung, Höhle, Pfahlbau? Befestigung?	Dolmen, Ganggrab, Riesenbett? Stein- oder Erdhügel? Flachgrab?	Leichenbeisetzung? (hockend, gestreckt od. Schädelgrab?) Partielle oder totale Verbrennung? Mit Beigabe von Tierknochen?		

1. Nummer.	2. Fundort.	3. Zeichnung.	4. Gegenstand, dessen Art, Form, Ornament und Erhaltungs-Zustand.	5. Material u. Farbe.
Laufende Nr. 2606. Acten-Nr. 498.93. Inventar-Nr. I 66.93. Frühere Nr.	Ort: Überlinger See. Kreis: Seekreis (Constanz) Regierungsbezirk: Land: Baden.		Grosses, einfaches, napfförmiges Thongefäss, an einer Seite stark beschädigt.	Gestein: (Flint:) Metall: Thon: grau. Glas: Org. Subst.:
Laufende Nr. 2607. Acten-Nr. Inventar-Nr. Frühere Nr.	Ort: Überlinger See. Kreis: Regierungsbezirk: Land:		Bruchstücke von Thongefässen, die zum Teil in ihrer Form noch ziemlich deutlich erkennbar sind.	Gestein: (Flint:) Metall: Thon: grau. Glas: Org. Subst.:
Laufende Nr. 2608. Acten-Nr. Inventar-Nr. Frühere Nr.	Ort: Überlinger See. Kreis: Regierungsbezirk: Land:	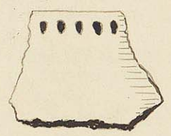	Thongefäss-Scherbe mit einer horizont. Reihe länglicher tiefer Eindrücke unter dem Rande.	Gestein: (Flint:) Metall: Thon: grau. Glas: Org. Subst.:
Laufende Nr. 2609. Acten-Nr. Inventar-Nr. Frühere Nr.	Ort: Überlinger See. Kreis: Regierungsbezirk: Land:	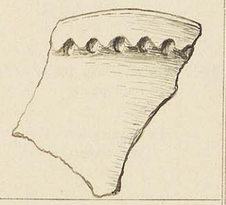	Eine Anzahl Bruchstücke von grösseren Thongefässen, mit horiz. Reihen von Fingereindrücken in verschiedener Weise verziert.	Gestein: (Flint:) Metall: Thon: grau. Glas: Org. Subst.:
Laufende Nr. 2610. Acten-Nr. Inventar-Nr. Frühere Nr.	Ort: Überlinger See. Kreis: Regierungsbezirk: Land:		Bruchstück eines Thongefässes mit rauher Oberfläche und einem Streifen von Fingereindrücken dicht unter und parallel dem Rande.	Gestein: (Flint:) Metall: Thon: grau. Glas: Org. Subst.:
Laufende Nr. 2611. Acten-Nr. Inventar-Nr. Frühere Nr.	Ort: Überlinger See. Kreis: Regierungsbezirk: Land:	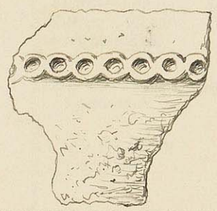	Bruchstück eines grossen rauhen Thongefässes mit einer horizontalen, durch Fingereindrücke verzierten Leiste.	Gestein: (Flint:) Metall: Thon: grau. Glas: Org. Subst.:
Laufende Nr. 2612. Acten-Nr. Inventar-Nr. Frühere Nr.	Ort: Überlinger See. Kreis: Regierungsbezirk: Land:		Bruchstück eines Thongefässes, stark im Wasser abgerollt, mit einem senkrecht abstehenden Henkelzapfen und quergekerbten, aufgelegten Leisten verziert.	Gestein: (Flint:) Metall: Thon: grau. Glas: Org. Subst.:

6. Maasse.	7. Zugehörige Funde.	8. Art der Fundstätte.		9. Bestattungsart.	10. Bemerkungen.	11. Vorbesitzer, Jahr und Art der Erwerbung.
Hhe.: 9 cm Lge.: gr. Br.: 17,5 kl. Br.: o. Dm.: 17,5 m. Dm.: u. Dm.: 9,5 gr. Uf.:		See oder Moor? Acker, Haide, Wald? Offene Ansiedelung, Höhle, Pfahlbau? Befestigung?	Dolmen, Ganggrab, Riesenbett? Stein- oder Erdhügel? Flachgrab?	Leichenbeisetzung? (hockend, gestreckt od. Schädelgrab?) Partielle oder totale Verbrennung? Mit Beigabe von Tierknochen?		Lachmann. E. J. II 25. 1893.
Hhe.: bis 11 cm Lge.: gr. Br.: kl. Br.: o. Dm.: m. Dm.: u. Dm.: gr. Uf.:		See oder Moor? Acker, Haide, Wald? Offene Ansiedelung, Höhle, Pfahlbau? Befestigung?	Dolmen, Ganggrab, Riesenbett? Stein- oder Erdhügel? Flachgrab?	Leichenbeisetzung? (hockend, gestreckt od. Schädelgrab?) Partielle oder totale Verbrennung? Mit Beigabe von Tierknochen?		
Hhe.: 8 Lge.: gr. Br.: 9,5 kl. Br.: o. Dm.: m. Dm.: u. Dm.: gr. Uf.:		See oder Moor? Acker, Haide, Wald? Offene Ansiedelung, Höhle, Pfahlbau? Befestigung?	Dolmen, Ganggrab, Riesenbett? Stein- oder Erdhügel? Flachgrab?	Leichenbeisetzung? (hockend, gestreckt od. Schädelgrab?) Partielle oder totale Verbrennung? Mit Beigabe von Tierknochen?		
Hhe.: bis 20 cm Lge.: gr. Br.: kl. Br.: o. Dm.: m. Dm.: u. Dm.: gr. Uf.:		See oder Moor? Acker, Haide, Wald? Offene Ansiedelung, Höhle, Pfahlbau? Befestigung?	Dolmen, Ganggrab, Riesenbett? Stein- oder Erdhügel? Flachgrab?	Leichenbeisetzung? (hockend, gestreckt od. Schädelgrab?) Partielle oder totale Verbrennung? Mit Beigabe von Tierknochen?		
Hhe.: 8,5 Lge.: gr. Br.: 9 kl. Br.: o. Dm.: m. Dm.: u. Dm.: gr. Uf.:		See oder Moor? Acker, Haide, Wald? Offene Ansiedelung, Höhle, Pfahlbau? Befestigung?	Dolmen, Ganggrab, Riesenbett? Stein- oder Erdhügel? Flachgrab?	Leichenbeisetzung? (hockend, gestreckt od. Schädelgrab?) Partielle oder totale Verbrennung? Mit Beigabe von Tierknochen?		
Hhe.: Lge.: 10,5 gr. Br.: 10,5 kl. Br.: o. Dm.: m. Dm.: u. Dm.: gr. Uf.:		See oder Moor? Acker, Haide, Wald? Offene Ansiedelung, Höhle, Pfahlbau? Befestigung?	Dolmen, Ganggrab, Riesenbett? Stein- oder Erdhügel? Flachgrab?	Leichenbeisetzung? (hockend, gestreckt od. Schädelgrab?) Partielle oder totale Verbrennung? Mit Beigabe von Tierknochen?		
Hhe.: 7 Lge.: gr. Br.: 8 kl. Br.: o. Dm.: m. Dm.: u. Dm.: gr. Uf.:		See oder Moor? Acker, Haide, Wald? Offene Ansiedelung, Höhle, Pfahlbau? Befestigung?	Dolmen, Ganggrab, Riesenbett? Stein- oder Erdhügel? Flachgrab?	Leichenbeisetzung? (hockend, gestreckt od. Schädelgrab?) Partielle oder totale Verbrennung? Mit Beigabe von Tierknochen?		

1. Nummer.	2. Fundort.	3. Zeichnung.	4. Gegenstand, dessen Art, Form, Ornament und Erhaltungs-Zustand.	5. Material u. Farbe.
Laufende Nr. 2613. Acten-Nr. 498.93. Inventar-Nr. I 66.93. Frühere Nr.	Ort: Überlinger See. Kreis: Seekreis (Constanz) Regierungsbezirk: Land: Baden.	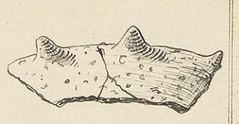	Thonscherbe, zerbrochen, vom Rande eines Gefässes, mit 3 vom Rande waagerecht abstehenden kleinen Zapfen verziert; stark übersintert.	Gestein: (Flint:) Metall: Thon: hell. Glas: Org. Subst.:
Laufende Nr. 2614. Acten-Nr. Inventar-Nr. Frühere Nr.	Ort: Überlinger See. Kreis: Regierungsbezirk: Land:	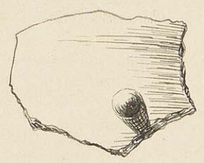	Bruchstück eines dickwandigen grossen Thongefässes mit einem kleinen runden Buckel.	Gestein: (Flint:) Metall: Thon: grau. Glas: Org. Subst.:
Laufende Nr. 2615. Acten-Nr. Inventar-Nr. Frühere Nr.	Ort: Überlinger See. Kreis: Regierungsbezirk: Land:		Eine Anzahl Scherben von grösseren, meist geglätteten Thongefässen, darunter viele Bodenstücke.	Gestein: (Flint:) Metall: Thon: grau. Glas: Org. Subst.:
Laufende Nr. 2616. Acten-Nr. Inventar-Nr. Frühere Nr.	Ort: Überlinger See. Kreis: Regierungsbezirk: Land:		Eine Anzahl Bodenstücke u. Scherben von grossen, dickwandigen Thongefässen mit rauher Aussenseite. Einige Stücke sind mit Resten von Cerealien gefüllt.	Gestein: (Flint:) Metall: Thon: grau. Glas: Org. Subst.:
Laufende Nr. 2617. Acten-Nr. Inventar-Nr. Frühere Nr.	Ort: Überlinger See. Kreis: Regierungsbezirk: Land:		2 kurze Thonröhren und 3 Bruchstücke von solchen.	Gestein: (Flint:) Metall: Thon: rot u. grau. Glas: Org. Subst.:
Laufende Nr. 2618. Acten-Nr. Inventar-Nr. Frühere Nr.	Ort: Überlinger See. Kreis: Regierungsbezirk: Land:	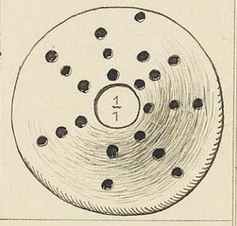	Dünner Thonwirtel, auf der convexen Breitseite mit Einstichen strahlenförmig verziert; gut erhalten.	Gestein: (Flint:) Metall: Thon: grau. Glas: Org. Subst.:
Laufende Nr. 2619. Acten-Nr. Inventar-Nr. Frühere Nr.	Ort: Überlinger See. Kreis: Regierungsbezirk: Land:	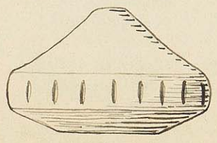 1/1	Ziemlich dicker Thonwirtel, mit verticalen Kerben seitlich verziert; gut erhalten.	Gestein: (Flint:) Metall: Thon: grau. Glas: Org. Subst.:

6. Maasse.	7. Zugehörige Funde.	8. Art der Fundstätte.		9. Bestattungsart.	10. Bemerkungen.	11. Vorbesitzer, Jahr und Art der Erwerbung.
Hhe.: Lge.: 12 cm gr. Br.: kl. Br.: o. Dm.: m. Dm.: u. Dm.: gr. Uf.:		See oder Moor? Acker, Haide, Wald? Offene Ansiedelung, Höhle, Pfahlbau? Befestigung?	Dolmen, Ganggrab, Riesenbett? Stein- oder Erdhügel? Flachgrab?	Leichenbeisetzung? (hockend, gestreckt od. Schädelgrab?) Partielle oder totale Verbrennung? Mit Beigabe von Tierknochen?		Lachmann. E.J. II 25.93.
Hhe.: Lge.: gr. Br.: 10 kl. Br.: o. Dm.: m. Dm.: u. Dm.: gr. Uf.:		See oder Moor? Acker, Haide, Wald? Offene Ansiedelung, Höhle, Pfahlbau? Befestigung?	Dolmen, Ganggrab, Riesenbett? Stein- oder Erdhügel? Flachgrab?	Leichenbeisetzung? (hockend, gestreckt od. Schädelgrab?) Partielle oder totale Verbrennung? Mit Beigabe von Tierknochen?		
Hhe.: Lge.: gr. Br.: kl. Br.: o. Dm.: m. Dm.: u. Dm.: gr. Uf.:		See oder Moor? Acker, Haide, Wald? Offene Ansiedelung, Höhle, Pfahlbau? Befestigung?	Dolmen, Ganggrab, Riesenbett? Stein- oder Erdhügel? Flachgrab?	Leichenbeisetzung? (hockend, gestreckt od. Schädelgrab?) Partielle oder totale Verbrennung? Mit Beigabe von Tierknochen?		
Hhe.: Lge.: gr. Br.: kl. Br.: o. Dm.: m. Dm.: u. Dm.: gr. Uf.:		See oder Moor? Acker, Haide, Wald? Offene Ansiedelung, Höhle, Pfahlbau? Befestigung?	Dolmen, Ganggrab, Riesenbett? Stein- oder Erdhügel? Flachgrab?	Leichenbeisetzung? (hockend, gestreckt od. Schädelgrab?) Partielle oder totale Verbrennung? Mit Beigabe von Tierknochen?		
Hhe.: Lge.: 2 gr. Br.: kl. Br.: o. Dm.: m. Dm.: u. Dm.: gr. Uf.:		See oder Moor? Acker, Haide, Wald? Offene Ansiedelung, Höhle, Pfahlbau? Befestigung?	Dolmen, Ganggrab, Riesenbett? Stein- oder Erdhügel? Flachgrab?	Leichenbeisetzung? (hockend, gestreckt od. Schädelgrab?) Partielle oder totale Verbrennung? Mit Beigabe von Tierknochen?		
Hhe.: Lge.: gr. Br.: kl. Br.: o. Dm.: m. Dm.: 4 u. Dm.: gr. Uf.:		See oder Moor? Acker, Haide, Wald? Offene Ansiedelung, Höhle, Pfahlbau? Befestigung?	Dolmen, Ganggrab, Riesenbett? Stein- oder Erdhügel? Flachgrab?	Leichenbeisetzung? (hockend, gestreckt od. Schädelgrab?) Partielle oder totale Verbrennung? Mit Beigabe von Tierknochen?		
Hhe.: Lge.: gr. Br.: 4 kl. Br.: o. Dm.: m. Dm.: u. Dm.: gr. Uf.:		See oder Moor? Acker, Haide, Wald? Offene Ansiedelung, Höhle, Pfahlbau? Befestigung?	Dolmen, Ganggrab, Riesenbett? Stein- oder Erdhügel? Flachgrab?	Leichenbeisetzung? (hockend, gestreckt od. Schädelgrab?) Partielle oder totale Verbrennung? Mit Beigabe von Tierknochen?		

Abteilung: II c. Süd-Deutschland. Fol. 375.

1. Nummer.	2. Fundort.	3. Zeichnung.	4. Gegenstand, dessen Art, Form, Ornament und Erhaltungs-Zustand.	5. Material u. Farbe.	6. Maasse.	7. Zugehörige Funde.	8. Art der Fundstätte.	9. Bestattungsart.	10. Bemerkungen.	11. Vorbesitzer, Jahr und Art der Erwerbung.
Laufende Nr. 2620. Acten-Nr. 498.93. Inventar-Nr. I 66.93. Frühere Nr.	Ort: Überlinger See. Kreis: Seekreis (Constanz). Regierungsbezirk: Land: Baden.	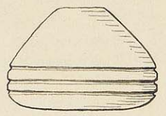	Grosser dicker Thonwirtel, mit 3 horiz. Rillen verziert, gut erhalten.	Gestein: (Flint:) Metall: Thon: braun. Glas: Org. Subst.:	Hhe.: 3,1 cm Lge.: gr. Br.: 4,9 kl. Br.: o. Dm.: m. Dm.: u. Dm.: gr. Uf.:		See oder Moor? Acker, Haide, Wald? Offene Ansiedelung, Höhle, Pfahlbau? Befestigung?	Dolmen, Ganggrab, Riesenbett? Stein- oder Erdhügel? Flachgrab?	Leichenbeisetzung? (hockend, gestreckt od. Schädelgrab?) Partielle oder totale Verbrennung? Mit Beigabe von Tierknochen?		Lachmann. E.J. II 75. 1893.
Laufende Nr. 2621. Acten-Nr. Inventar-Nr. Frühere Nr.	Ort: Überlinger See. Kreis: Regierungsbezirk: Land:		Kleiner unverzierter Thonwirtel von der Form eines abgestumpften Kegels.	Gestein: (Flint:) Metall: Thon: braun. Glas: Org. Subst.:	Hhe.: 1,5 Lge.: gr. Br.: 2,7 kl. Br.: o. Dm.: m. Dm.: u. Dm.: gr. Uf.:		See oder Moor? Acker, Haide, Wald? Offene Ansiedelung, Höhle, Pfahlbau? Befestigung?	Dolmen, Ganggrab, Riesenbett? Stein- oder Erdhügel? Flachgrab?	Leichenbeisetzung? (hockend, gestreckt od. Schädelgrab?) Partielle oder totale Verbrennung? Mit Beigabe von Tierknochen?		
Laufende Nr. 2622. Acten-Nr. Inventar-Nr. Frühere Nr.	Ort: Überlinger See. Kreis: Regierungsbezirk: Land:	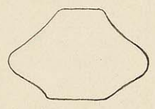	Grob gearbeiteter Thonwirtel von Doppelkonischer Form mit etwas concaven Seitenflächen.	Gestein: (Flint:) Metall: Thon: grau. Glas: Org. Subst.:	Hhe.: 2,4 Lge.: gr. Br.: 3,8 kl. Br.: o. Dm.: m. Dm.: u. Dm.: gr. Uf.:		See oder Moor? Acker, Haide, Wald? Offene Ansiedelung, Höhle, Pfahlbau? Befestigung?	Dolmen, Ganggrab, Riesenbett? Stein- oder Erdhügel? Flachgrab?	Leichenbeisetzung? (hockend, gestreckt od. Schädelgrab?) Partielle oder totale Verbrennung? Mit Beigabe von Tierknochen?		
Laufende Nr. 2623. Acten-Nr. Inventar-Nr. Frühere Nr.	Ort: Überlinger See Kreis: Regierungsbezirk: Land:	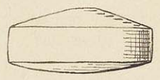	Thonwirtel, ziemlich flach, mit cylindrischem Mittelteile; etwas beschädigt.	Gestein: (Flint:) Metall: Thon: grau. Glas: Org. Subst.:	Hhe.: 2 Lge.: gr. Br.: 4 kl. Br.: o. Dm.: m. Dm.: 4 u. Dm.: gr. Uf.:		See oder Moor? Acker, Haide, Wald? Offene Ansiedelung, Höhle, Pfahlbau? Befestigung?	Dolmen, Ganggrab, Riesenbett? Stein- oder Erdhügel? Flachgrab?	Leichenbeisetzung? (hockend, gestreckt od. Schädelgrab?) Partielle oder totale Verbrennung? Mit Beigabe von Tierknochen?		
Laufende Nr. 2624. Acten-Nr. Inventar-Nr. Frühere Nr.	Ort: Überlinger See. Kreis: Regierungsbezirk: Land:		6 ziemlich flache, scheibenähnliche Thonwirtel mit geringen Erhebungen nach der Mitte hin; ziemlich gut erhalten. Dm. 4,1 – 5,6 cm	Gestein: (Flint:) Metall: Thon: grau. Glas: Org. Subst.:	Hhe.: Lge.: gr. Br.: kl. Br.: o. Dm.: m. Dm.: u. Dm.: gr. Uf.:		See oder Moor? Acker, Haide, Wald? Offene Ansiedelung, Höhle, Pfahlbau? Befestigung?	Dolmen, Ganggrab, Riesenbett? Stein- oder Erdhügel? Flachgrab?	Leichenbeisetzung? (hockend, gestreckt od. Schädelgrab?) Partielle oder totale Verbrennung? Mit Beigabe von Tierknochen?		
Laufende Nr. 2625. Acten-Nr. Inventar-Nr. Frühere Nr.	Ort: Überlinger See Kreis: Regierungsbezirk: Land:	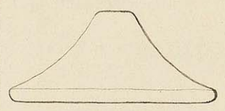	6 Thonwirtel mit einer mittleren Erhebung von verschiedener Höhe auf einer Seite. Ein Stück ist beschädigt, die andern gut erhalten. Dm. 4 – 5 cm	Gestein: (Flint:) Metall: Thon: grau. Glas: Org. Subst.:	Hhe.: Lge.: gr. Br.: kl. Br.: o. Dm.: m. Dm.: u. Dm.: gr. Uf.:		See oder Moor? Acker, Haide, Wald? Offene Ansiedelung, Höhle, Pfahlbau? Befestigung?	Dolmen, Ganggrab, Riesenbett? Stein- oder Erdhügel? Flachgrab?	Leichenbeisetzung? (hockend, gestreckt od. Schädelgrab?) Partielle oder totale Verbrennung? Mit Beigabe von Tierknochen?		
Laufende Nr. 2626. Acten-Nr. Inventar-Nr. Frühere Nr.	Ort: Überlinger See Kreis: Regierungsbezirk: Land:	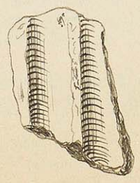	Ein Stück Wandbewurf, Lehm.	Gestein: (Flint:) Metall: Thon: grau Glas: Org. Subst.:	Hhe.: Lge.: gr. Br.: 10 kl. Br.: o. Dm.: m. Dm.: u. Dm.: gr. Uf.:		See oder Moor? Acker, Haide, Wald? Offene Ansiedelung, Höhle, Pfahlbau? Befestigung?	Dolmen, Ganggrab, Riesenbett? Stein- oder Erdhügel? Flachgrab?	Leichenbeisetzung? (hockend, gestreckt od. Schädelgrab?) Partielle oder totale Verbrennung? Mit Beigabe von Tierknochen?		

1. Nummer.	2. Fundort.	3. Zeichnung.	4. Gegenstand, dessen Art, Form, Ornament und Erhaltungs-Zustand.	5. Material u. Farbe.
Laufende Nr. 2627. Acten-Nr. 498. 93. Inventar-Nr. I 66. 93. Frühere Nr.	Ort: Überlinger See. Kreis: Seekreis (Constanz) Regierungsbezirk: Land: Baden.	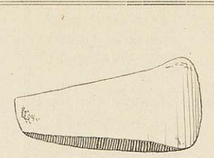	Kupfer-Flachcelt; ziemlich gut erhalten; unpatiniert.	Gestein: (Flint:) Metall: Kupfer. Thon: Glas: Org. Subst.:
Laufende Nr. 2628. Acten-Nr. Inventar-Nr. Frühere Nr.	Ort: Überlinger See. Kreis: Regierungsbezirk: Land:	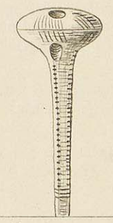	Ziemlich grosse Bronze-Nadel mit rundlichem, verziertem u. senkrecht durchbohrtem Kopfe, vierkantigem, verziertem Halse u. drehrundem Unterteil.	Gestein: (Flint:) Metall: Bronze. Thon: Glas: Org. Subst.:
Laufende Nr. 2629. Acten-Nr. Inventar-Nr. Frühere Nr.	Ort: Überlinger See. Kreis: Regierungsbezirk: Land:	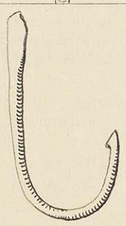	Grosser Angelhaken aus Bronze mit einem kleinen Widerhaken, am oberen Ende breit geschlagen; gut erhalten.	Gestein: (Flint:) Metall: Bronze. Thon: Glas: Org. Subst.:
Laufende Nr. 2630. Acten-Nr. Inventar-Nr. Frühere Nr.	Ort: Überlinger See Kreis: Regierungsbezirk: Land:	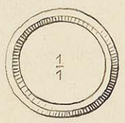	2 grössere (Dm. 2,3 u. 2,1 cm) und ein kleinerer dünner Bronzering (Dm. 1 cm); gut erhalten.	Gestein: (Flint:) Metall: Bronze. Thon: Glas: Org. Subst.:
Laufende Nr. 2631. Acten-Nr. Inventar-Nr. Frühere Nr.	Ort: Überlinger See. Kreis: Regierungsbezirk: Land:	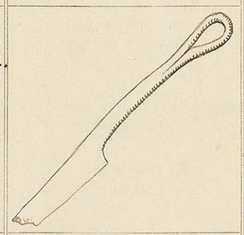	Eisernes Messer mit oberer Öse, langem Griffe und abgebrochener Spitze. Ob alt?	Gestein: (Flint:) Metall: Eisen. Thon: Glas: Org. Subst.:
Laufende Nr. 2632. Acten-Nr. Inventar-Nr. Frühere Nr.	Ort: Überlinger See Kreis: Regierungsbezirk: Land:		Teil eines Geflechtes aus Holz (?), Reste von Netzen aus gut gedrehter Schnur, Stück eines Holzbogens, Holzreste und eine Meermuschel (Fossil?).	Gestein: (Flint:) Metall: Thon: Glas: Org. Subst.: Holz etc.
Laufende Nr. 2633. Acten-Nr. Inventar-Nr. Frühere Nr.	Ort: Überlinger See. Kreis: Regierungsbezirk: Land:		Kleine Feuerstein-Pfeilspitze, auf einer Breitseite glatte Sprengfläche, unten etwas eingezogen, unfertig.	Gestein: (Flint: grau.) Metall: Thon: Glas: Org. Subst.:

6. Maasse.	7. Zugehörige Funde.	8. Art der Fundstätte.		9. Bestattungsart.	10. Bemerkungen.	11. Vorbesitzer, Jahr und Art der Erwerbung.
Hhe.: Lge.: 10 cm gr. Br.: 4,4 kl. Br.: o. Dm.: m. Dm.: u. Dm.: gr. Uf.:		See oder Moor? Acker, Haide, Wald? Offene Ansiedelung, Höhle, Pfahlbau? Befestigung?	Dolmen, Ganggrab, Riesenbett? Stein- oder Erdhügel? Flachgrab?	Leichenbeisetzung? (hockend, gestreckt od. Schädelgrab?) Partielle oder totale Verbrennung? Mit Beigabe von Tierknochen?		Lachmann. E. J. I 75. 1893.
Hhe.: Lge.: 27,8 gr. Br.: 2,4 kl. Br.: o. Dm.: m. Dm.: u. Dm.: gr. Uf.:		See oder Moor? Acker, Haide, Wald? Offene Ansiedelung, Höhle, Pfahlbau? Befestigung?	Dolmen, Ganggrab, Riesenbett? Stein- oder Erdhügel? Flachgrab?	Leichenbeisetzung? (hockend, gestreckt od. Schädelgrab?) Partielle oder totale Verbrennung? Mit Beigabe von Tierknochen?		
Hhe.: 10 Lge.: gr. Br.: 5,3 kl. Br.: o. Dm.: m. Dm.: u. Dm.: gr. Uf.:		See oder Moor? Acker, Haide, Wald? Offene Ansiedelung, Höhle, Pfahlbau? Befestigung?	Dolmen, Ganggrab, Riesenbett? Stein- oder Erdhügel? Flachgrab?	Leichenbeisetzung? (hockend, gestreckt od. Schädelgrab?) Partielle oder totale Verbrennung? Mit Beigabe von Tierknochen?		
Hhe.: Lge.: gr. Br.: kl. Br.: o. Dm.: m. Dm.: u. Dm.: gr. Uf.:		See oder Moor? Acker, Haide, Wald? Offene Ansiedelung, Höhle, Pfahlbau? Befestigung?	Dolmen, Ganggrab, Riesenbett? Stein- oder Erdhügel? Flachgrab?	Leichenbeisetzung? (hockend, gestreckt od. Schädelgrab?) Partielle oder totale Verbrennung? Mit Beigabe von Tierknochen?		
Hhe.: Lge.: 20,5 gr. Br.: 2,5 kl. Br.: o. Dm.: m. Dm.: u. Dm.: gr. Uf.:		See oder Moor? Acker, Haide, Wald? Offene Ansiedelung, Höhle, Pfahlbau? Befestigung?	Dolmen, Ganggrab, Riesenbett? Stein- oder Erdhügel? Flachgrab?	Leichenbeisetzung? (hockend, gestreckt od. Schädelgrab?) Partielle oder totale Verbrennung? Mit Beigabe von Tierknochen?		
Hhe.: Lge.: gr. Br.: kl. Br.: o. Dm.: m. Dm.: u. Dm.: gr. Uf.:		See oder Moor? Acker, Haide, Wald? Offene Ansiedelung, Höhle, Pfahlbau? Befestigung?	Dolmen, Ganggrab, Riesenbett? Stein- oder Erdhügel? Flachgrab?	Leichenbeisetzung? (hockend, gestreckt od. Schädelgrab?) Partielle oder totale Verbrennung? Mit Beigabe von Tierknochen?		
Hhe.: Lge.: 2,8 gr. Br.: 1,3 kl. Br.: o. Dm.: m. Dm.: u. Dm.: gr. Uf.:		See oder Moor? Acker, Haide, Wald? Offene Ansiedelung, Höhle, Pfahlbau? Befestigung?	Dolmen, Ganggrab, Riesenbett? Stein- oder Erdhügel? Flachgrab?	Leichenbeisetzung? (hockend, gestreckt od. Schädelgrab?) Partielle oder totale Verbrennung? Mit Beigabe von Tierknochen?		

1. Nummer.	2. Fundort.	3. Zeichnung.	4. Gegenstand, dessen Art, Form, Ornament und Erhaltungs-Zustand.	5. Material u. Farbe.
Laufende Nr. 2634. Acten-Nr. 498.93. Inventar-Nr. II 66.93. Frühere Nr.	Ort: Überlinger See. Kreis: Seekreis (Constanz) Regierungsbezirk: Land: Baden.	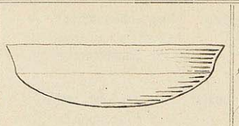	Grosse zerbrochene und etwas ergänzte Thonschale mit breitem Halse u. rundem Unterteile.	Gestein: (Flint:) Metall: Thon: gelbbraun. Glas: Org. Subst.:
Laufende Nr. 2635. Acten-Nr. Inventar-Nr. Frühere Nr.	Ort: Überlinger See. Kreis: Regierungsbezirk: Land:	 1/15	Grosses Thongefäss mit etwas ausladendem Rande, einer waagerechten Reihe von tiefen Eindrücken dicht unter dem Rande und 6 waagerecht durchbohrten Henkelzapfen; unten stark ergänzt.	Gestein: (Flint:) Metall: Thon: gelbbraun. Glas: Org. Subst.:
Laufende Nr. 2636. Acten-Nr. 623.95. Inventar-Nr. I 113.95. Frühere Nr.	Ort: Mainz. Kreis: Regierungsbezirk: Rheinhessen. Land: Grhzgt. Hessen.	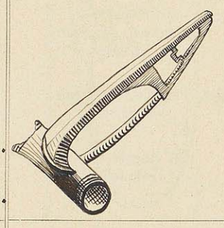	Römische Bronzefibel mit durchbrochen gearbeitetem Fusse, einfachem Bügel und Spiralenmantel; ziemlich gut erhalten.	Gestein: (Flint:) Metall: Bronze. Thon: Glas: Org. Subst.:
Laufende Nr. 2637. Acten-Nr. Inventar-Nr. Frühere Nr.	Ort: Mainz. Kreis: Regierungsbezirk: Land:	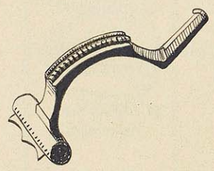	Bronzefibel mit verziertem Bügel, schmaler Spirale und halbem Spiralenmantel; die Nadel fehlt.	Gestein: (Flint:) Metall: Bronze. Thon: Glas: Org. Subst.:
Laufende Nr. 2638. Acten-Nr. Inventar-Nr. Frühere Nr.	Ort: Mainz. Kreis: Regierungsbezirk: Land:	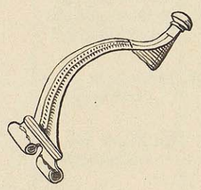	Schön patinierte Bronze-Fibel mit Knöpfchen am Fussende, fein verziertem Bügel und Eisenrost am Spiralenende; Nadel und Spirale fehlen.	Gestein: (Flint:) Metall: Bronze. Thon: Glas: Org. Subst.:
Laufende Nr. 2639. Acten-Nr. Inventar-Nr. Frühere Nr.	Ort: Mainz. Kreis: Regierungsbezirk: Land:	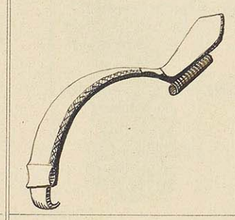	Schön patinierte Bronze-Fibel ohne Nadel u. Spirale mit unverziertem Bügel und länglicher, am Ende zugespitzter Fussplatte.	Gestein: (Flint:) Metall: Bronze Thon: Glas: Org. Subst.:
Laufende Nr. 2640. Acten-Nr. Inventar-Nr. Frühere Nr.	Ort: Mainz. Kreis: Regierungsbezirk: Land:		Verbogene Bronzefibel mit langer Fussplatte, die durch einen Wulst von dem kurzen Bügel getrennt ist; Nadel fehlt.	Gestein: (Flint:) Metall: Bronze. Thon: Glas: Org. Subst.:

6. Maasse.	7. Zugehörige Funde.	8. Art der Fundstätte.		9. Bestattungsart.	10. Bemerkungen.	11. Vorbesitzer, Jahr und Art der Erwerbung.
Hhe.: Lge.: gr. Br.: 35 cm kl. Br.: o. Dm.: 35 m. Dm.: u. Dm.: gr. Uf.:		See oder Moor? Acker, Haide, Wald? Offene Ansiedelung, Höhle, Pfahlbau? Befestigung?	Dolmen, Ganggrab, Riesenbett? Stein- oder Erdhügel? Flachgrab?	Leichenbeisetzung? (hockend, gestreckt od. Schädelgrab?) Partielle oder totale Verbrennung? Mit Beigabe von Tierknochen?		Lachmann. E.J. II 75.1893.
Hhe.: 58,5 Lge.: gr. Br.: 48 kl. Br.: o. Dm.: 31 m. Dm.: u. Dm.: gr. Uf.:		See oder Moor? Acker, Haide, Wald? Offene Ansiedelung, Höhle, Pfahlbau? Befestigung?	Dolmen, Ganggrab, Riesenbett? Stein- oder Erdhügel? Flachgrab?	Leichenbeisetzung? (hockend, gestreckt od. Schädelgrab?) Partielle oder totale Verbrennung? Mit Beigabe von Tierknochen?		
Hhe.: Lge.: 7 gr. Br.: 3 kl. Br.: o. Dm.: m. Dm.: u. Dm.: gr. Uf.:		See oder Moor? Acker, Haide, Wald? Offene Ansiedelung, Höhle, Pfahlbau? Befestigung?	Dolmen, Ganggrab, Riesenbett? Stein- oder Erdhügel? Flachgrab?	Leichenbeisetzung? (hockend, gestreckt od. Schädelgrab?) Partielle oder totale Verbrennung? Mit Beigabe von Tierknochen?		Hr. Bankier A. Meyer Cohn, Berlin. Geschenk. E.J. II 103.95.
Hhe.: Lge.: 5,9 gr. Br.: 1,6 kl. Br.: o. Dm.: m. Dm.: u. Dm.: gr. Uf.:		See oder Moor? Acker, Haide, Wald? Offene Ansiedelung, Höhle, Pfahlbau? Befestigung?	Dolmen, Ganggrab, Riesenbett? Stein- oder Erdhügel? Flachgrab?	Leichenbeisetzung? (hockend, gestreckt od. Schädelgrab?) Partielle oder totale Verbrennung? Mit Beigabe von Tierknochen?		
Hhe.: Lge.: 5 gr. Br.: kl. Br.: o. Dm.: m. Dm.: u. Dm.: gr. Uf.:		See oder Moor? Acker, Haide, Wald? Offene Ansiedelung, Höhle, Pfahlbau? Befestigung?	Dolmen, Ganggrab, Riesenbett? Stein- oder Erdhügel? Flachgrab?	Leichenbeisetzung? (hockend, gestreckt od. Schädelgrab?) Partielle oder totale Verbrennung? Mit Beigabe von Tierknochen?		Jan. 1895
Hhe.: Lge.: 5,6 gr. Br.: kl. Br.: o. Dm.: m. Dm.: u. Dm.: gr. Uf.:		See oder Moor? Acker, Haide, Wald? Offene Ansiedelung, Höhle, Pfahlbau? Befestigung?	Dolmen, Ganggrab, Riesenbett? Stein- oder Erdhügel? Flachgrab?	Leichenbeisetzung? (hockend, gestreckt od. Schädelgrab?) Partielle oder totale Verbrennung? Mit Beigabe von Tierknochen?		1970 vol.
Hhe.: Lge.: 4,6 gr. Br.: kl. Br.: o. Dm.: m. Dm.: u. Dm.: gr. Uf.:		See oder Moor? Acker, Haide, Wald? Offene Ansiedelung, Höhle, Pfahlbau? Befestigung?	Dolmen, Ganggrab, Riesenbett? Stein- oder Erdhügel? Flachgrab?	Leichenbeisetzung? (hockend, gestreckt od. Schädelgrab?) Partielle oder totale Verbrennung? Mit Beigabe von Tierknochen?		

1. Nummer.	2. Fundort.	3. Zeichnung.	4. Gegenstand, dessen Art, Form, Ornament und Erhaltungs-Zustand.	5. Material u. Farbe.
Laufende Nr. 2641. Acten-Nr. 623. 95. Inventar-Nr. I 113. 95. Frühere Nr.	Ort: Mainz. Kreis: Regierungsbezirk: Rheinhessen. Land: Grhzgt. Hessen.	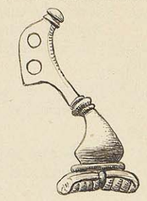	Römische Bronzefibel mit 2mal durchlöcherter Fussplatte, einem Wulst in der Mitte des Bügels und zieml. schmaler Spirale ohne Nadel; etwas verbogen.	Gestein: (Flint:) Metall: Bronze. Thon: Glas: Org. Subst.:
Laufende Nr. 2642. Acten-Nr. Inventar-Nr. Frühere Nr.	Ort: Mainz. Kreis: Regierungsbezirk: Land:		Bronzefibel mit dickem Knopfe am Fussende, ohne Spirale und Nadel, sonst gut erhalten.	Gestein: (Flint:) Metall: Bronze. Thon: Glas: Org. Subst.:
Laufende Nr. 2643. Acten-Nr. Inventar-Nr. Frühere Nr.	Ort: Mainz. Kreis: Regierungsbezirk: Land:		Reich verzierte röm. Bronzefibel. Die ohne Spirale befestigte Nadel fehlt zu 2 Dritteln. Die Fussplatte ist 3mal durchlöchert.	Gestein: (Flint:) Metall: Bronze. Thon: Glas: Org. Subst.:
Laufende Nr. 2644. Acten-Nr. Inventar-Nr. Frühere Nr.	Ort: Mainz. Kreis: Regierungsbezirk: Land:	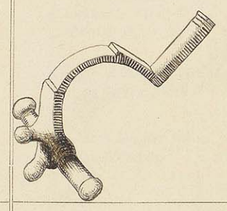	Bronzefibel mit Querbalken und Zapfen am unteren Ende; Nadel fehlt; ziemlich stark versintert.	Gestein: (Flint:) Metall: Bronze. Thon: Glas: Org. Subst.:
Laufende Nr. 2645. Acten-Nr. Inventar-Nr. Frühere Nr.	Ort: Mainz. Kreis: Regierungsbezirk: Land:	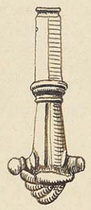	Bronzefibel mit verziertem Bügel, schmalem Querbalken u. verbogener Spirale. Nadel fehlt. Die ganze Fibel scheint nachträglich gestreckt zu sein.	Gestein: (Flint:) Metall: Bronze Thon: Glas: Org. Subst.:
Laufende Nr. 2646. Acten-Nr. Inventar-Nr. Frühere Nr.	Ort: Mainz. Kreis: Regierungsbezirk: Land:	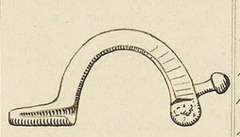	Bronze-Fibel mit einfachem gratartigen Bügel, der am Spiralenende einen abstehenden Knopf mit Stiel trägt. Spirale und Nadel fehlen.	Gestein: (Flint:) Metall: Bronze. Thon: Glas: Org. Subst.:
Laufende Nr. 2647. Acten-Nr. Inventar-Nr. Frühere Nr.	Ort: Mainz. Kreis: Regierungsbezirk: Land:		Aehnliche, stark oxydierte Bronzefibel ohne Knopf. Nadel und Spirale fehlen. Auf dem Rücken des Bügels scheint noch eine schmale Leiste aufzuliegen.	Gestein: (Flint:) Metall: Bronze. Thon: Glas: Org. Subst.:

6. Maasse.	7. Zugehörige Funde.	8. Art der Fundstätte.		9. Bestattungsart.	10. Bemerkungen.	11. Vorbesitzer, Jahr und Art der Erwerbung.
Hhe.: Lge.: 5,5 cm gr. Br.: kl. Br.: o. Dm.: m. Dm.: u. Dm.: gr. Uf.:		See oder Moor? Acker, Haide, Wald? Offene Ansiedelung, Höhle, Pfahlbau? Befestigung?	Dolmen, Ganggrab, Riesenbett? Stein- oder Erdhügel? Flachgrab?	Leichenbeisetzung? (hockend, gestreckt od. Schädelgrab?) Partielle oder totale Verbrennung? Mit Beigabe von Tierknochen?		Meyer Cohn. E.d.I 103.95.
Hhe.: Lge.: 5 gr. Br.: kl. Br.: o. Dm.: m. Dm.: u. Dm.: gr. Uf.:		See oder Moor? Acker, Haide, Wald? Offene Ansiedelung, Höhle, Pfahlbau? Befestigung?	Dolmen, Ganggrab, Riesenbett? Stein- oder Erdhügel? Flachgrab?	Leichenbeisetzung? (hockend, gestreckt od. Schädelgrab?) Partielle oder totale Verbrennung? Mit Beigabe von Tierknochen?		
Hhe.: Lge.: 5,1 gr. Br.: kl. Br.: o. Dm.: m. Dm.: u. Dm.: gr. Uf.:		See oder Moor? Acker, Haide, Wald? Offene Ansiedelung, Höhle, Pfahlbau? Befestigung?	Dolmen, Ganggrab, Riesenbett? Stein- oder Erdhügel? Flachgrab?	Leichenbeisetzung? (hockend, gestreckt od. Schädelgrab?) Partielle oder totale Verbrennung? Mit Beigabe von Tierknochen?		
Hhe.: Lge.: 6,8 gr. Br.: kl. Br.: o. Dm.: m. Dm.: u. Dm.: gr. Uf.:		See oder Moor? Acker, Haide, Wald? Offene Ansiedelung, Höhle, Pfahlbau? Befestigung?	Dolmen, Ganggrab, Riesenbett? Stein- oder Erdhügel? Flachgrab?	Leichenbeisetzung? (hockend, gestreckt od. Schädelgrab?) Partielle oder totale Verbrennung? Mit Beigabe von Tierknochen?		
Hhe.: Lge.: 5,1 gr. Br.: kl. Br.: o. Dm.: m. Dm.: u. Dm.: gr. Uf.:		See oder Moor? Acker, Haide, Wald? Offene Ansiedelung, Höhle, Pfahlbau? Befestigung?	Dolmen, Ganggrab, Riesenbett? Stein- oder Erdhügel? Flachgrab?	Leichenbeisetzung? (hockend, gestreckt od. Schädelgrab?) Partielle oder totale Verbrennung? Mit Beigabe von Tierknochen?		
Hhe.: Lge.: 6,8 gr. Br.: kl. Br.: o. Dm.: m. Dm.: u. Dm.: gr. Uf.:		See oder Moor? Acker, Haide, Wald? Offene Ansiedelung, Höhle, Pfahlbau? Befestigung?	Dolmen, Ganggrab, Riesenbett? Stein- oder Erdhügel? Flachgrab?	Leichenbeisetzung? (hockend, gestreckt od. Schädelgrab?) Partielle oder totale Verbrennung? Mit Beigabe von Tierknochen?		
Hhe.: Lge.: 4,9 gr. Br.: kl. Br.: o. Dm.: m. Dm.: u. Dm.: gr. Uf.:		See oder Moor? Acker, Haide, Wald? Offene Ansiedelung, Höhle, Pfahlbau? Befestigung?	Dolmen, Ganggrab, Riesenbett? Stein- oder Erdhügel? Flachgrab?	Leichenbeisetzung? (hockend, gestreckt od. Schädelgrab?) Partielle oder totale Verbrennung? Mit Beigabe von Tierknochen?		

1. Nummer.	2. Fundort.	3. Zeichnung.	4. Gegenstand, dessen Art, Form, Ornament und Erhaltungs-Zustand.	5. Material u. Farbe.
Laufende Nr. 2648. Acten-Nr. 623.95. Inventar-Nr. I 113.95. Frühere Nr.	Ort: Bodenheim. Kreis: K.A. Oppenheim. Regierungsbezirk: Rheinhessen. Land: Grhzgt. Hessen.	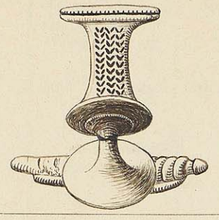	Silberne Fibel mit reich verziertem Bügel und breiter Spirale; einmal durchgebrochen.	Gestein: (Flint:) Metall: Silber. Thon: Glas: Org. Subst.:
Laufende Nr. 2649. Acten-Nr. Inventar-Nr. Frühere Nr.	Ort: Bodenheim. Kreis: Regierungsbezirk: Land:		Eine röm. Bronzemünze, dick, stark oxydiert und ohne erkenntliches Gepräge, ein Bronzeknopf mit einem Adler in Relief und eine Bronze-Zierstück.	Gestein: (Flint:) Metall: Bronze. Thon: Glas: Org. Subst.:
Laufende Nr. 2650. Acten-Nr. Inventar-Nr. Frühere Nr.	Ort: Mainz. Kreis: Regierungsbezirk: Rheinhessen. Land: Grhzgt. Hessen.		Ein wirtelartiges, reich verziertes Knochengerät, 3 Bronzen u. eine runde Glasscheibe (Butzenscheibe?). 1a.)	Gestein: (Flint:) Metall: Thon: Glas: Org. Subst.:
Laufende Nr. 2651. Acten-Nr. 649.95. Inventar-Nr. I 120.95. Frühere Nr.	Ort: Maurach. Kreis: Seekreis (Constanz) Regierungsbezirk: Land: Baden.	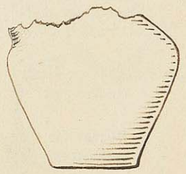	Thongefäss, oben abgebrochen, einhenklig.	Gestein: (Flint:) Metall: Thon: grau. Glas: Org. Subst.:
Laufende Nr. 2652. Acten-Nr. Inventar-Nr. Frühere Nr.	Ort: Maurach. Kreis: Regierungsbezirk: Land:	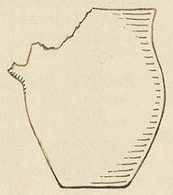	Thongefäss, einhenklig, am Oberteil stark beschädigt.	Gestein: (Flint:) Metall: Thon: grau. Glas: Org. Subst.:
Laufende Nr. 2653. Acten-Nr. Inventar-Nr. Frühere Nr.	Ort: Maurach. Kreis: Regierungsbezirk: Land:	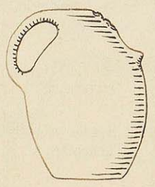	Einhenkliges Thongefäss mit einem zapfen- oder warzenförmigen Auswuchs auf dem Henkel gegenüberliegenden Seite; oben beschädigt.	Gestein: (Flint:) Metall: Thon: grau. Glas: Org. Subst.:
Laufende Nr. 2654. Acten-Nr. Inventar-Nr. Frühere Nr.	Ort: Maurach. Kreis: Regierungsbezirk: Land:	a. 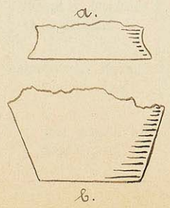 b.	a: Hohler Fuss eines Gefässes aus Thon. Dm. 8cm b: Bodenteil eines Thongefässes. Hhe. 7; unter. Dm. 8,5 cm	Gestein: (Flint:) Metall: Thon: grau. Glas: Org. Subst.:

6. Maasse.	7. Zugehörige Funde.	8. Art der Fundstätte.		9. Bestattungsart.	10. Bemerkungen.	11. Vorbesitzer, Jahr und Art der Erwerbung.
Hhe.: Lge.: 3,8 cm gr. Br.: kl. Br.: o. Dm.: m. Dm.: u. Dm.: gr. Uf.:		See oder Moor? Acker, Haide, Wald? Offene Ansiedelung, Höhle, Pfahlbau? Befestigung?	Dolmen, Ganggrab, Riesenbett? Stein- oder Erdhügel? Flachgrab?	Leichenbeisetzung? (hockend, gestreckt od. Schädelgrab?) Partielle oder totale Verbrennung? Mit Beigabe von Tierknochen?		Meyer Cohn. E.J. II 103.95.
Hhe.: Lge.: gr. Br.: 4,15 kl. Br.: o. Dm.: m. Dm.: u. Dm.: gr. Uf.:		See oder Moor? Acker, Haide, Wald? Offene Ansiedelung, Höhle, Pfahlbau? Befestigung?	Dolmen, Ganggrab, Riesenbett? Stein- oder Erdhügel? Flachgrab?	Leichenbeisetzung? (hockend, gestreckt od. Schädelgrab?) Partielle oder totale Verbrennung? Mit Beigabe von Tierknochen?		
Hhe.: Lge.: gr. Br.: kl. Br.: o. Dm.: m. Dm.: u. Dm.: gr. Uf.:		See oder Moor? Acker, Haide, Wald? Offene Ansiedelung, Höhle, Pfahlbau? Befestigung?	Dolmen, Ganggrab, Riesenbett? Stein- oder Erdhügel? Flachgrab?	Leichenbeisetzung? (hockend, gestreckt od. Schädelgrab?) Partielle oder totale Verbrennung? Mit Beigabe von Tierknochen?		1963 vorh. a,) a,c Inv. 1985 c-1572 und,
Hhe.: 17,5 Lge.: gr. Br.: 19 kl. Br.: o. Dm.: m. Dm.: u. Dm.: 10 gr. Uf.:		See oder Moor? Acker, Haide, Wald? Offene Ansiedelung, Höhle, Pfahlbau? Befestigung?	Dolmen, Ganggrab, Riesenbett? Stein- oder Erdhügel? Flachgrab?	Leichenbeisetzung? (hockend, gestreckt od. Schädelgrab?) Partielle oder totale Verbrennung? Mit Beigabe von Tierknochen?		A. Meyer Cohn. Geschenk. E.J. I 113.95.
Hhe.: 12 Lge.: gr. Br.: 10,1 kl. Br.: o. Dm.: m. Dm.: u. Dm.: 5,5 gr. Uf.:		See oder Moor? Acker, Haide, Wald? Offene Ansiedelung, Höhle, Pfahlbau? Befestigung?	Dolmen, Ganggrab, Riesenbett? Stein- oder Erdhügel? Flachgrab?	Leichenbeisetzung? (hockend, gestreckt od. Schädelgrab?) Partielle oder totale Verbrennung? Mit Beigabe von Tierknochen?		
Hhe.: 10,75 Lge.: gr. Br.: 8,5 kl. Br.: o. Dm.: m. Dm.: u. Dm.: 5 gr. Uf.:		See oder Moor? Acker, Haide, Wald? Offene Ansiedelung, Höhle, Pfahlbau? Befestigung?	Dolmen, Ganggrab, Riesenbett? Stein- oder Erdhügel? Flachgrab?	Leichenbeisetzung? (hockend, gestreckt od. Schädelgrab?) Partielle oder totale Verbrennung? Mit Beigabe von Tierknochen?		
Hhe.: Lge.: gr. Br.: kl. Br.: o. Dm.: m. Dm.: u. Dm.: gr. Uf.:		See oder Moor? Acker, Haide, Wald? Offene Ansiedelung, Höhle, Pfahlbau? Befestigung?	Dolmen, Ganggrab, Riesenbett? Stein- oder Erdhügel? Flachgrab?	Leichenbeisetzung? (hockend, gestreckt od. Schädelgrab?) Partielle oder totale Verbrennung? Mit Beigabe von Tierknochen?		

1. Nummer.	2. Fundort.	3. Zeichnung.	4. Gegenstand, dessen Art, Form, Ornament und Erhaltungs-Zustand.	5. Material u. Farbe.
Laufende Nr. 2655. Acten-Nr. 649.95. Inventar-Nr. II 120.95. Frühere Nr.	Ort: Maurach. Kreis: Seekreis. Regierungsbezirk: Land: Baden.	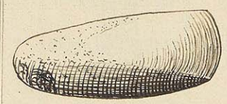	Sehr dickes Steinbeil mit abgerundeten Kanten und geschliffener Schneide; wie es scheint, geschäftet gewesen; gut erhalten.	Gestein: grünlich. (Flint:) Metall: Thon: Glas: Org. Subst.:
Laufende Nr. 2656. Acten-Nr. Inventar-Nr. Frühere Nr..	Ort: Maurach. Kreis: Regierungsbezirk: Land:		Desgl., kleiner.	Gestein: grünlich. (Flint:) Metall: Thon: Glas: Org. Subst.:
Laufende Nr. 2657. Acten-Nr. Inventar-Nr. Frühere Nr.	Ort: Maurach. Kreis: Regierungsbezirk: Land:		Desgl.	Gestein: grünlich. (Flint:) Metall: Thon: Glas: Org. Subst.:
Laufende Nr. 2658. Acten-Nr. Inventar-Nr. Frühere Nr.	Ort: Maurach. Kreis: Regierungsbezirk: Land:	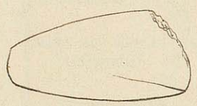	Desgl. mit breiterer u. stark beschädigter Schneide, nicht so sehr dick.	Gestein: grau. (Flint:) Metall: Thon: Glas: Org. Subst.:
Laufende Nr. 2659. Acten-Nr. Inventar-Nr. Frühere Nr.	Ort: Maurach. Kreis: Regierungsbezirk: Land:		Kurzes breites Steinbeil mit abgerundeten Seitenkanten; ziemlich gut erhalten.	Gestein: grau. (Flint:) Metall: Thon: Glas: Org. Subst.:
Laufende Nr. 2660. Acten-Nr. Inventar-Nr. Frühere Nr.	Ort: Maurach. Kreis: Regierungsbezirk: Land:		Kleines Steinbeil von der Form des vorigen mit abgestumpften Seitenkanten u. flachen Breitseiten; etwas beschädigt.	Gestein: grangrün. (Flint:) Metall: Thon: Glas: Org. Subst.:
Laufende Nr. 2661. Acten-Nr. Inventar-Nr. Frühere Nr.	Ort: Maurach. Kreis: Regierungsbezirk: Land:	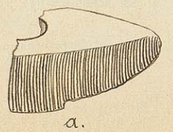 a.	2 Bruchstücke durchbohrter Steinhämmer, von denen eins (a) eine länglich-runde Durchbohrung zeigt.	Gestein: grün. grau. (Flint:) Metall: Thon: Glas: Org. Subst.:

6. Maasse.	7. Zugehörige Funde.	8. Art der Fundstätte.		9. Bestattungsart.	10. Bemerkungen.	11. Vorbesitzer, Jahr und Art der Erwerbung.
Hhe.: Lge.: 11,8 cm gr. Br.: 4,5 kl. Br.: o. Dm.: m. Dm.: u. Dm.: gr. Uf.:		See oder Moor? Acker, Haide, Wald? Offene Ansiedelung, Höhle, Pfahlbau? Befestigung?	Dolmen, Ganggrab, Riesenbett? Stein- oder Erdhügel? Flachgrab?	Leichenbeisetzung? (hockend, gestreckt od. Schädelgrab?) Partielle oder totale Verbrennung? Mit Beigabe von Tierknochen?		Meyer Cohn. E.J. II 113.95.
Hhe.: Lge.: 10,3 gr. Br.: 4 kl. Br.: o. Dm.: m. Dm.: u. Dm.: gr. Uf.:		See oder Moor? Acker, Haide, Wald? Offene Ansiedelung, Höhle, Pfahlbau? Befestigung?	Dolmen, Ganggrab, Riesenbett? Stein- oder Erdhügel? Flachgrab?	Leichenbeisetzung? (hockend, gestreckt od. Schädelgrab?) Partielle oder totale Verbrennung? Mit Beigabe von Tierknochen?		
Hhe.: Lge.: 7,8 gr. Br.: 3,9 kl. Br.: o. Dm.: m. Dm.: u. Dm.: gr. Uf.:		See oder Moor? Acker, Haide, Wald? Offene Ansiedelung, Höhle, Pfahlbau? Befestigung?	Dolmen, Ganggrab, Riesenbett? Stein- oder Erdhügel? Flachgrab?	Leichenbeisetzung? (hockend, gestreckt od. Schädelgrab?) Partielle oder totale Verbrennung? Mit Beigabe von Tierknochen?		
Hhe.: Lge.: 9 gr. Br.: 4,6 kl. Br.: o. Dm.: m. Dm.: u. Dm.: gr. Uf.:		See oder Moor? Acker, Haide, Wald? Offene Ansiedelung, Höhle, Pfahlbau? Befestigung?	Dolmen, Ganggrab, Riesenbett? Stein- oder Erdhügel? Flachgrab?	Leichenbeisetzung? (hockend, gestreckt od. Schädelgrab?) Partielle oder totale Verbrennung? Mit Beigabe von Tierknochen?		
Hhe.: Lge.: 5,75 gr. Br.: 4,1 kl. Br.: o. Dm.: m. Dm.: u. Dm.: gr. Uf.:		See oder Moor? Acker, Haide, Wald? Offene Ansiedelung, Höhle, Pfahlbau? Befestigung?	Dolmen, Ganggrab, Riesenbett? Stein- oder Erdhügel? Flachgrab?	Leichenbeisetzung? (hockend, gestreckt od. Schädelgrab?) Partielle oder totale Verbrennung? Mit Beigabe von Tierknochen?		
Hhe.: Lge.: 5,2 gr. Br.: 3,4 kl. Br.: o. Dm.: m. Dm.: u. Dm.: gr. Uf.:		See oder Moor? Acker, Haide, Wald? Offene Ansiedelung, Höhle, Pfahlbau? Befestigung?	Dolmen, Ganggrab, Riesenbett? Stein- oder Erdhügel? Flachgrab?	Leichenbeisetzung? (hockend, gestreckt od. Schädelgrab?) Partielle oder totale Verbrennung? Mit Beigabe von Tierknochen?		
Hhe.: Lge.: gr. Br.: 7 kl. Br.: o. Dm.: m. Dm.: u. Dm.: gr. Uf.:		See oder Moor? Acker, Haide, Wald? Offene Ansiedelung, Höhle, Pfahlbau? Befestigung?	Dolmen, Ganggrab, Riesenbett? Stein- oder Erdhügel? Flachgrab?	Leichenbeisetzung? (hockend, gestreckt od. Schädelgrab?) Partielle oder totale Verbrennung? Mit Beigabe von Tierknochen?		

1. Nummer.	2. Fundort.	3. Zeichnung.	4. Gegenstand, dessen Art, Form, Ornament und Erhaltungs-Zustand.	5. Material u. Farbe.
Laufende Nr. 2662. Acten-Nr. 649.95. Inventar-Nr. II 120.95. Frühere Nr.	Ort: Maurach. Kreis: Seekreis. Regierungsbezirk: Land: Baden.	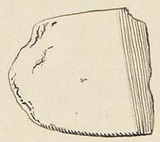 1/1	Kleines Nephritbeilchen mit beschädigter Schneide, breit und kurz.	Gestein: graugrün. (Flint:) Metall: Thon: Glas: Org. Subst.:
Laufende Nr. 2663. Acten-Nr. Inventar-Nr. Frühere Nr.	Ort: Maurach. Kreis: Regierungsbezirk: Land:	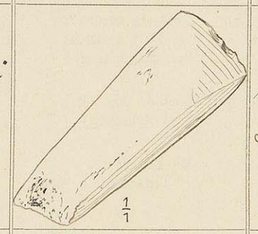 1/1	Längliches Nephritbeilchen mit beschädigter Schneide.	Gestein: graugrün. (Flint:) Metall: Thon: Glas: Org. Subst.:
Laufende Nr. 2664. Acten-Nr. Inventar-Nr. Frühere Nr.	Ort: Maurach. Kreis: Regierungsbezirk: Land:		Längliches Nephritbeilchen mit scharfer Schneide u. wenig polierten Breitseiten; ziemk. Dünn.	Gestein: grün. (Flint:) Metall: Thon: Glas: Org. Subst.:
Laufende Nr. 2665. Acten-Nr. Inventar-Nr. Frühere Nr.	Ort: Maurach. Kreis: Regierungsbezirk: Land:		3 Fragmente v. Nephrit, unregelmässiger Form, mit scharfen Schneiden.	Gestein: graugrau. (Flint:) Metall: Thon: Glas: Org. Subst.:
Laufende Nr. 2666. Acten-Nr. Inventar-Nr. Frühere Nr.	Ort: Maurach. Kreis: Regierungsbezirk: Land:		Oberteil einer sehr sorgfältig zubehauenen Speer- od. Dolchspitze aus Feuerstein, auf einer Seite eben, auf der andern gewölbt.	Gestein: (Flint: grau.) Metall: Thon: Glas: Org. Subst.:
Laufende Nr. 2667. Acten-Nr. Inventar-Nr. Frühere Nr.	Ort: Maurach. Kreis: Regierungsbezirk: Land:		ab: 2 kleine Feuerstein-Stücke mit Benutzungs- oder Bearbeitungsspuren an den Rändern etc.	Gestein: (Flint: braun. schwarz) Metall: Thon: Glas: Org. Subst.:
Laufende Nr. 2668. Acten-Nr. Inventar-Nr. Frühere Nr.	Ort: Maurach. Kreis: Regierungsbezirk: Land:		ab: 2 grössere, schaberartige Feuersteinstücke mit Benutzungs- und Bearbeitungsspuren. Lge. 5 u. 9 cm	Gestein: (Flint: schwarz.) Metall: Thon: Glas: Org. Subst.:

6. Maasse.	7. Zugehörige Funde.	8. Art der Fundstätte.		9. Bestattungsart.	10. Bemerkungen.	11. Vorbesitzer, Jahr und Art der Erwerbung.
Hhe.: Lge.: 2,7 cm gr. Br.: 2,4 kl. Br.: o. Dm.: m. Dm.: u. Dm.: gr. Uf.:		See oder Moor? Acker, Haide, Wald? Offene Ansiedelung, Höhle, Pfahlbau? Befestigung?	Dolmen, Ganggrab, Riesenbett? Stein- oder Erdhügel? Flachgrab?	Leichenbeisetzung? (hockend, gestreckt od. Schädelgrab?) Partielle oder totale Verbrennung? Mit Beigabe von Tierknochen?		Meyer Sohn. E.J. II 113.95.
Hhe.: Lge.: 5 gr. Br.: 1,8 kl. Br.: o. Dm.: m. Dm.: u. Dm.: gr. Uf.:		See oder Moor? Acker, Haide, Wald? Offene Ansiedelung, Höhle, Pfahlbau? Befestigung?	Dolmen, Ganggrab, Riesenbett? Stein- oder Erdhügel? Flachgrab?	Leichenbeisetzung? (hockend, gestreckt od. Schädelgrab?) Partielle oder totale Verbrennung? Mit Beigabe von Tierknochen?		
Hhe.: Lge.: 5,1 gr. Br.: 2 kl. Br.: o. Dm.: m. Dm.: u. Dm.: gr. Uf.:		See oder Moor? Acker, Haide, Wald? Offene Ansiedelung, Höhle, Pfahlbau? Befestigung?	Dolmen, Ganggrab, Riesenbett? Stein- oder Erdhügel? Flachgrab?	Leichenbeisetzung? (hockend, gestreckt od. Schädelgrab?) Partielle oder totale Verbrennung? Mit Beigabe von Tierknochen?		
Hhe.: Lge.: gr. Br.: 5,1 kl. Br.: o. Dm.: m. Dm.: u. Dm.: gr. Uf.:		See oder Moor? Acker, Haide, Wald? Offene Ansiedelung, Höhle, Pfahlbau? Befestigung?	Dolmen, Ganggrab, Riesenbett? Stein- oder Erdhügel? Flachgrab?	Leichenbeisetzung? (hockend, gestreckt od. Schädelgrab?) Partielle oder totale Verbrennung? Mit Beigabe von Tierknochen?		
Hhe.: Lge.: 6,7 gr. Br.: 3,1 kl. Br.: o. Dm.: m. Dm.: u. Dm.: gr. Uf.:		See oder Moor? Acker, Haide, Wald? Offene Ansiedelung, Höhle, Pfahlbau? Befestigung?	Dolmen, Ganggrab, Riesenbett? Stein- oder Erdhügel? Flachgrab?	Leichenbeisetzung? (hockend, gestreckt od. Schädelgrab?) Partielle oder totale Verbrennung? Mit Beigabe von Tierknochen?		
Hhe.: Lge.: 3,6 gr. Br.: kl. Br.: o. Dm.: m. Dm.: u. Dm.: gr. Uf.:		See oder Moor? Acker, Haide, Wald? Offene Ansiedelung, Höhle, Pfahlbau? Befestigung?	Dolmen, Ganggrab, Riesenbett? Stein- oder Erdhügel? Flachgrab?	Leichenbeisetzung? (hockend, gestreckt od. Schädelgrab?) Partielle oder totale Verbrennung? Mit Beigabe von Tierknochen?		
Hhe.: Lge.: gr. Br.: kl. Br.: o. Dm.: m. Dm.: u. Dm.: gr. Uf.:		See oder Moor? Acker, Haide, Wald? Offene Ansiedelung, Höhle, Pfahlbau? Befestigung?	Dolmen, Ganggrab, Riesenbett? Stein- oder Erdhügel? Flachgrab?	Leichenbeisetzung? (hockend, gestreckt od. Schädelgrab?) Partielle oder totale Verbrennung? Mit Beigabe von Tierknochen?		

1. Nummer.	2. Fundort.	3. Zeichnung.	4. Gegenstand, dessen Art, Form, Ornament und Erhaltungs-Zustand.	5. Material u. Farbe.
Laufende Nr. 2669. Acten-Nr. 649.95. Inventar-Nr. I 120.95. Frühere Nr.	Ort: Maurach. Kreis: Seekreis. Regierungsbezirk: Land: Baden.	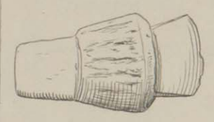	Nephritbeil in einer mit einem Absatz versehenen Fassung aus Hirschhorn; gut erhalten	Gestein: grünlich. (Flint:) Metall: Thon: Glas: Org. Subst.: Hirschhorn
Laufende Nr. 2670. Acten-Nr. Inventar-Nr. Frühere Nr.	Ort: Maurach. Kreis: Regierungsbezirk: Land:		Schwärzlich-grünes kleines Steinbeil in einer mit einem Absatz versehenen Fassung aus Hirschhorn. Letztere ist stark beschädigt.	Gestein: schwärzl. (Flint:) Metall: Thon: Glas: Org. Subst.: Hirschhorn
Laufende Nr. 2671. Acten-Nr. Inventar-Nr. Frühere Nr.	Ort: Maurach. Kreis: Regierungsbezirk: Land:		ab: 2 beschädigte Steinbeil-Fassungen aus Hirschhorn mit Absatz.	Gestein: (Flint:) Metall: Thon: Glas: Org. Subst.: Hirschhorn
Laufende Nr. 2672. Acten-Nr. Inventar-Nr. Frühere Nr.	Ort: Maurach. Kreis: Regierungsbezirk: Land:	 1/1	Kleines, gut poliertes Beil aus nephrithaltigem Gestein. Es steckte in einem der vorigen Hirschhorn-Fassungen (der besterhaltenen), aber an dem Absatzende, welches zum Einsetzen in ein Stiel diente	Gestein: graublau. (Flint:) Metall: Thon: Glas: Org. Subst.:
Laufende Nr. 2673. Acten-Nr. Inventar-Nr. Frühere Nr.	Ort: Maurach. Kreis: Regierungsbezirk: Land:		Nachgeschliffenes Nephrit-Beilchen in einer beschädigten Hirschhorn-Fassung.	Gestein: grün. (Flint:) Metall: Thon: Glas: Org. Subst.: Hirschhorn
Laufende Nr. 2674. Acten-Nr. Inventar-Nr. Frühere Nr.	Ort: Maurach. Kreis: Regierungsbezirk: Land:		Desgl.	Gestein: grün. (Flint:) Metall: Thon: Glas: Org. Subst.:
Laufende Nr. 2675. Acten-Nr. Inventar-Nr. Frühere Nr.	Ort: Maurach. Kreis: Regierungsbezirk: Land:		4 kurze Röhren aus Hirschhorn. Gr. Br. 4,9 ; 3,9 ; 3,8 ; 2,5 cm Lge. 2,2 ; 2,8 ; 2,8 ; 3,2 cm	Gestein: (Flint:) Metall: Thon: Glas: Org. Subst.: Hirschhorn

6. Maasse.	7. Zugehörige Funde.	8. Art der Fundstätte.		9. Bestattungsart.	10. Bemerkungen.	11. Vorbesitzer, Jahr und Art der Erwerbung.
Hhe.: Lge.: 8,5 cm gr. Br.: 5,3 kl. Br.: o. Dm.: m. Dm.: u. Dm.: gr. Uf.:		See oder Moor? Acker, Haide, Wald? Offene Ansiedelung, Höhle, Pfahlbau? Befestigung?	Dolmen, Ganggrab, Riesenbett? Stein- oder Erdhügel? Flachgrab?	Leichenbeisetzung? (hockend, gestreckt od. Schädelgrab?) Partielle oder totale Verbrennung? Mit Beigabe von Tierknochen?		Meyer Sohn. E. J. II 113.95.
Hhe.: Lge.: 8,2 gr. Br.: 4,7 kl. Br.: o. Dm.: m. Dm.: u. Dm.: gr. Uf.:		See oder Moor? Acker, Haide, Wald? Offene Ansiedelung, Höhle, Pfahlbau? Befestigung?	Dolmen, Ganggrab, Riesenbett? Stein- oder Erdhügel? Flachgrab?	Leichenbeisetzung? (hockend, gestreckt od. Schädelgrab?) Partielle oder totale Verbrennung? Mit Beigabe von Tierknochen?		
Hhe.: Lge.: 6,5 gr. Br.: kl. Br.: o. Dm.: m. Dm.: u. Dm.: gr. Uf.:		See oder Moor? Acker, Haide, Wald? Offene Ansiedelung, Höhle, Pfahlbau? Befestigung?	Dolmen, Ganggrab, Riesenbett? Stein- oder Erdhügel? Flachgrab?	Leichenbeisetzung? (hockend, gestreckt od. Schädelgrab?) Partielle oder totale Verbrennung? Mit Beigabe von Tierknochen?		
Hhe.: Lge.: 3,6 gr. Br.: 3 kl. Br.: o. Dm.: m. Dm.: u. Dm.: gr. Uf.:		See oder Moor? Acker, Haide, Wald? Offene Ansiedelung, Höhle, Pfahlbau? Befestigung?	Dolmen, Ganggrab, Riesenbett? Stein- oder Erdhügel? Flachgrab?	Leichenbeisetzung? (hockend, gestreckt od. Schädelgrab?) Partielle oder totale Verbrennung? Mit Beigabe von Tierknochen?		
Hhe.: Lge.: 10 gr. Br.: 4 kl. Br.: o. Dm.: m. Dm.: u. Dm.: gr. Uf.:		See oder Moor? Acker, Haide, Wald? Offene Ansiedelung, Höhle, Pfahlbau? Befestigung?	Dolmen, Ganggrab, Riesenbett? Stein- oder Erdhügel? Flachgrab?	Leichenbeisetzung? (hockend, gestreckt od. Schädelgrab?) Partielle oder totale Verbrennung? Mit Beigabe von Tierknochen?		
Hhe.: Lge.: 10,1 gr. Br.: 3,4 kl. Br.: o. Dm.: m. Dm.: u. Dm.: gr. Uf.:		See oder Moor? Acker, Haide, Wald? Offene Ansiedelung, Höhle, Pfahlbau? Befestigung?	Dolmen, Ganggrab, Riesenbett? Stein- oder Erdhügel? Flachgrab?	Leichenbeisetzung? (hockend, gestreckt od. Schädelgrab?) Partielle oder totale Verbrennung? Mit Beigabe von Tierknochen?		
Hhe.: Lge.: gr. Br.: kl. Br.: o. Dm.: m. Dm.: u. Dm.: gr. Uf.:		See oder Moor? Acker, Haide, Wald? Offene Ansiedelung, Höhle, Pfahlbau? Befestigung?	Dolmen, Ganggrab, Riesenbett? Stein- oder Erdhügel? Flachgrab?	Leichenbeisetzung? (hockend, gestreckt od. Schädelgrab?) Partielle oder totale Verbrennung? Mit Beigabe von Tierknochen?		

1. Nummer.	2. Fundort.	3. Zeichnung.	4. Gegenstand, dessen Art, Form, Ornament und Erhaltungs-Zustand.	5. Material u. Farbe.
Laufende Nr. 2676. Acten-Nr. 649.95. Inventar-Nr. II 120.95. Frühere Nr.	Ort: Maurach. Kreis: Seekreis. Regierungsbezirk: Land: Baden.		Hirschhorn-Hammer mit Stielloch; gut erhalten	Gestein: (Flint:) Metall: Thon: Glas: Org. Subst.: Hirschhorn
Laufende Nr. 2677. Acten-Nr. Inventar-Nr. Frühere Nr.	Ort: Maurach. Kreis: Regierungsbezirk: Land:	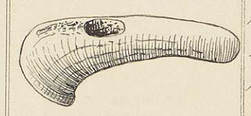	Hirschhorn-Hammer mit Stielloch, an einem Ende schneidenartig geschärft; stark beschädigt.	Gestein: (Flint:) Metall: Thon: Glas: Org. Subst.: Hirschhorn
Laufende Nr. 2678. Acten-Nr. Inventar-Nr. Frühere Nr.	Ort: Maurach. Kreis: Regierungsbezirk: Land:	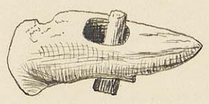	Hirschhorn-Hammer mit viereckigem Stielloch, in dem Holzreste steckten, und zugespitztem Ende; stark beschädigt	Gestein: (Flint:) Metall: Thon: Glas: Org. Subst.: Hirschhorn
Laufende Nr. 2679. Acten-Nr. Inventar-Nr. Frühere Nr.	Ort: Maurach. Kreis: Regierungsbezirk: Land:		Spitze von einem Hirschgeweih mit Durchbohrung des stumpfen Endes. Am letzteren Teile ist das Gerät stark beschädigt.	Gestein: (Flint:) Metall: Thon: Glas: Org. Subst.: Hirschhorn
Laufende Nr. 2680. Acten-Nr. Inventar-Nr. Frühere Nr.	Ort: Maurach. Kreis: Regierungsbezirk: Land:	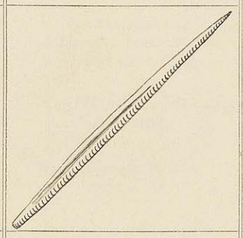	ab: 2 lange pfriemenartige Geräte aus Hirschhorn; gut erhalten.	Gestein: (Flint:) Metall: Thon: Glas: Org. Subst.: Hirschhorn
Laufende Nr. 2681. Acten-Nr. Inventar-Nr. Frühere Nr.	Ort: Maurach. Kreis: Regierungsbezirk: Land:		ab: 2 kleine pfriemen- oder nadelartige Geräte aus Hirschhorn oder Knochen	Gestein: (Flint:) Metall: Thon: Glas: Org. Subst.: Knochen?
Laufende Nr. 2682. Acten-Nr. Inventar-Nr. Frühere Nr.	Ort: Maurach. Kreis: Regierungsbezirk: Land:	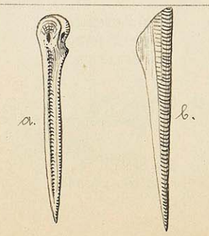	ab: 2 kleinere Knochenpfriemen verschiedener Art; gut erhalten.	Gestein: (Flint:) Metall: Thon: Glas: Org. Subst.: Knochen

6. Maasse.	7. Zugehörige Funde.	8. Art der Fundstätte.		9. Bestattungsart.	10. Bemerkungen.	11. Vorbesitzer, Jahr und Art der Erwerbung.
Hhe.: Lge.: 20,5 cm gr. Br.: kl. Br.: o. Dm.: m. Dm.: u. Dm.: gr. Uf.:		See oder Moor? Acker, Haide, Wald? Offene Ansiedelung, Höhle, Pfahlbau? Befestigung?	Dolmen, Ganggrab, Riesenbett? Stein- oder Erdhügel? Flachgrab?	Leichenbeisetzung? (hockend, gestreckt od. Schädelgrab?) Partielle oder totale Verbrennung? Mit Beigabe von Tierknochen?		Meyer Cohn. E.J.I 113.95.
Hhe.: Lge.: 16,7 gr. Br.: kl. Br.: o. Dm.: m. Dm.: u. Dm.: gr. Uf.:		See oder Moor? Acker, Haide, Wald? Offene Ansiedelung, Höhle, Pfahlbau? Befestigung?	Dolmen, Ganggrab, Riesenbett? Stein- oder Erdhügel? Flachgrab?	Leichenbeisetzung? (hockend, gestreckt od. Schädelgrab?) Partielle oder totale Verbrennung? Mit Beigabe von Tierknochen?		
Hhe.: Lge.: 14 gr. Br.: kl. Br.: o. Dm.: m. Dm.: u. Dm.: gr. Uf.:		See oder Moor? Acker, Haide, Wald? Offene Ansiedelung, Höhle, Pfahlbau? Befestigung?	Dolmen, Ganggrab, Riesenbett? Stein- oder Erdhügel? Flachgrab?	Leichenbeisetzung? (hockend, gestreckt od. Schädelgrab?) Partielle oder totale Verbrennung? Mit Beigabe von Tierknochen?		
Hhe.: Lge.: 14 gr. Br.: kl. Br.: o. Dm.: m. Dm.: u. Dm.: gr. Uf.:		See oder Moor? Acker, Haide, Wald? Offene Ansiedelung, Höhle, Pfahlbau? Befestigung?	Dolmen, Ganggrab, Riesenbett? Stein- oder Erdhügel? Flachgrab?	Leichenbeisetzung? (hockend, gestreckt od. Schädelgrab?) Partielle oder totale Verbrennung? Mit Beigabe von Tierknochen?		
Hhe.: Lge.: 18,5 u. 21 gr. Br.: kl. Br.: o. Dm.: m. Dm.: u. Dm.: gr. Uf.:		See oder Moor? Acker, Haide, Wald? Offene Ansiedelung, Höhle, Pfahlbau? Befestigung?	Dolmen, Ganggrab, Riesenbett? Stein- oder Erdhügel? Flachgrab?	Leichenbeisetzung? (hockend, gestreckt od. Schädelgrab?) Partielle oder totale Verbrennung? Mit Beigabe von Tierknochen?		
Hhe.: Lge.: 5 u. 8 gr. Br.: kl. Br.: o. Dm.: m. Dm.: u. Dm.: gr. Uf.:		See oder Moor? Acker, Haide, Wald? Offene Ansiedelung, Höhle, Pfahlbau? Befestigung?	Dolmen, Ganggrab, Riesenbett? Stein- oder Erdhügel? Flachgrab?	Leichenbeisetzung? (hockend, gestreckt od. Schädelgrab?) Partielle oder totale Verbrennung? Mit Beigabe von Tierknochen?		
Hhe.: Lge.: 9,5 u. 10 gr. Br.: kl. Br.: o. Dm.: m. Dm.: u. Dm.: gr. Uf.:		See oder Moor? Acker, Haide, Wald? Offene Ansiedelung, Höhle, Pfahlbau? Befestigung?	Dolmen, Ganggrab, Riesenbett? Stein- oder Erdhügel? Flachgrab?	Leichenbeisetzung? (hockend, gestreckt od. Schädelgrab?) Partielle oder totale Verbrennung? Mit Beigabe von Tierknochen?		

1. Nummer.	2. Fundort.	3. Zeichnung.	4. Gegenstand, dessen Art, Form, Ornament und Erhaltungs-Zustand.	5. Material u. Farbe.
Laufende Nr. 2683. Acten-Nr. 649.95. Inventar-Nr. II 120.95. Frühere Nr.	Ort: Maurach. Kreis: Seekreis. Regierungsbezirk: Land: Baden.		ab: 2 abgeschnittene Spitzen von Hirschgeweih. Die eine ist durch den Gebrauch geglättet, die andere mit Querkerben versehen.	Gestein: (Flint:) Metall: Thon: Glas: Org. Subst.: Hirschhorn
Laufende Nr. 2684. Acten-Nr. Inventar-Nr. Frühere Nr.	Ort: Maurach. Kreis: Regierungsbezirk: Land:		Eine grössere Anzahl von Schmalmeisseln aus Knochen.	Gestein: (Flint:) Metall: Thon: Glas: Org. Subst.: Knochen.
Laufende Nr. 2685. Acten-Nr. Inventar-Nr. Frühere Nr.	Ort: Maurach. Kreis: Regierungsbezirk: Land:		Falzbeinartiges Gerät (Messer), aus einem gespaltenen Röhrenknochen hergestellt.	Gestein: (Flint:) Metall: Thon: Glas: Org. Subst.: Knochen.
Laufende Nr. 2686. Acten-Nr. Inventar-Nr. Frühere Nr.	Ort: Maurach. Kreis: Regierungsbezirk: Land:		3 Eberhauer mit Schnittflächen an beiden Enden. 2 grössere und ein kleineres Exemplar.	Gestein: (Flint:) Metall: Thon: Glas: Org. Subst.: Zahn.
Laufende Nr. 2687. Acten-Nr. Inventar-Nr. Frühere Nr.	Ort: Maurach. Kreis: Regierungsbezirk: Land:		Eine grössere Anzahl von Hirschgeweihstücken etc., z. T. bearbeitet.	Gestein: (Flint:) Metall: Thon: Glas: Org. Subst.: Hirschhorn
Laufende Nr. 2688. Acten-Nr. 992.95. Inventar-Nr. II 148.95. Frühere Nr.	Ort: Maurach. Kreis: Regierungsbezirk: Land:	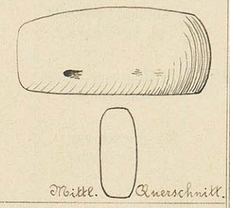	Ausserordentlich schön poliertes kleines grünes Steinbeil (Nephrit?) mit scharfer Schneide; sehr gut erhalten.	Gestein: grün. (Flint:) Metall: Thon: Glas: Org. Subst.:
Laufende Nr. 2689. Acten-Nr. Inventar-Nr. Frühere Nr.	Ort: Maurach. Kreis: Regierungsbezirk: Land:	a.  1/1	a: Sorgfältig bearbeitete, dreieckförmige Feuerstein-Pfeilspitze; gut erhalten. Hhe. 2,3; mut. Br. 1,8 cm b: Ein Haifischzahn, 2,8 cm hoch.	Gestein: (Flint: schwarz.) Metall: Thon: Glas: Org. Subst.:

6. Maasse.	7. Zugehörige Funde.	8. Art der Fundstätte.		9. Bestattungsart.	10. Bemerkungen.	11. Vorbesitzer, Jahr und Art der Erwerbung.
Hhe.: Lge.: 6 u. 7,1 cm gr. Br.: kl. Br.: o. Dm.: m. Dm.: u. Dm.: gr. Uf.:		See oder Moor? Acker, Haide, Wald? Offene Ansiedelung, Höhle, Pfahlbau? Befestigung?	Dolmen, Ganggrab, Riesenbett? Stein- oder Erdhügel? Flachgrab?	Leichenbeisetzung? (hockend, gestreckt od. Schädelgrab?) Partielle oder totale Verbrennung? Mit Beigabe von Tierknochen?		Meyer Sohn. E.J. II 113.95.
Hhe.: Lge.: 7–12 gr. Br.: kl. Br.: o. Dm.: m. Dm.: u. Dm.: gr. Uf.:		See oder Moor? Acker, Haide, Wald? Offene Ansiedelung, Höhle, Pfahlbau? Befestigung?	Dolmen, Ganggrab, Riesenbett? Stein- oder Erdhügel? Flachgrab?	Leichenbeisetzung? (hockend, gestreckt od. Schädelgrab?) Partielle oder totale Verbrennung? Mit Beigabe von Tierknochen?		
Hhe.: Lge.: 13 gr. Br.: 2,5 kl. Br.: o. Dm.: m. Dm.: u. Dm.: gr. Uf.:		See oder Moor? Acker, Haide, Wald? Offene Ansiedelung, Höhle, Pfahlbau? Befestigung?	Dolmen, Ganggrab, Riesenbett? Stein- oder Erdhügel? Flachgrab?	Leichenbeisetzung? (hockend, gestreckt od. Schädelgrab?) Partielle oder totale Verbrennung? Mit Beigabe von Tierknochen?		
Hhe.: Lge. 8,5–12,7 gr. Br.: kl. Br.: o. Dm.: m. Dm.: u. Dm.: gr. Uf.:		See oder Moor? Acker, Haide, Wald? Offene Ansiedelung, Höhle, Pfahlbau? Befestigung?	Dolmen, Ganggrab, Riesenbett? Stein- oder Erdhügel? Flachgrab?	Leichenbeisetzung? (hockend, gestreckt od. Schädelgrab?) Partielle oder totale Verbrennung? Mit Beigabe von Tierknochen?		
Hhe.: Lge.: gr. Br.: kl. Br.: o. Dm.: m. Dm.: u. Dm.: gr. Uf.:		See oder Moor? Acker, Haide, Wald? Offene Ansiedelung, Höhle, Pfahlbau? Befestigung?	Dolmen, Ganggrab, Riesenbett? Stein- oder Erdhügel? Flachgrab?	Leichenbeisetzung? (hockend, gestreckt od. Schädelgrab?) Partielle oder totale Verbrennung? Mit Beigabe von Tierknochen?		
Hhe.: Lge.: 6 gr. Br.: 2,9 kl. Br.: o. Dm.: m. Dm.: u. Dm.: gr. Uf.:		See oder Moor? Acker, Haide, Wald? Offene Ansiedelung, Höhle, Pfahlbau? Befestigung?	Dolmen, Ganggrab, Riesenbett? Stein- oder Erdhügel? Flachgrab?	Leichenbeisetzung? (hockend, gestreckt od. Schädelgrab?) Partielle oder totale Verbrennung? Mit Beigabe von Tierknochen?		Meyer Sohn. Geschenk. E.J. II 158.95.
Hhe.: Lge.: gr. Br.: kl. Br.: o. Dm.: m. Dm.: u. Dm.: gr. Uf.:		See oder Moor? Acker, Haide, Wald? Offene Ansiedelung, Höhle, Pfahlbau? Befestigung?	Dolmen, Ganggrab, Riesenbett? Stein- oder Erdhügel? Flachgrab?	Leichenbeisetzung? (hockend, gestreckt od. Schädelgrab?) Partielle oder totale Verbrennung? Mit Beigabe von Tierknochen?		

Abteilung: II c. Süd-Deutschland. Fol. 385.

1. Nummer.	2. Fundort.	3. Zeichnung.	4. Gegenstand, dessen Art, Form, Ornament und Erhaltungs-Zustand.	5. Material u. Farbe.	6. Maasse.	7. Zugehörige Funde.	8. Art der Fundstätte.	9. Bestattungsart.	10. Bemerkungen.	11. Vorbesitzer, Jahr und Art der Erwerbung.
Laufende Nr. 2690. Acten-Nr. 1006.95. Inventar-Nr. II 154.95. Frühere Nr.	Ort: Maurach. Kreis: Seekreis. Regierungsbezirk: Land: Baden.	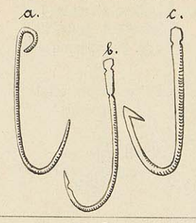	abc: 3 Angelhaken aus Bronzedraht. Lge. a = 5,1 cm, b = 5 ", c = 4,3 "	Gestein: (Flint:) Metall: Bronze. Thon: Glas: Org. Subst.:	Hhe.: Lge.: gr. Br.: kl. Br.: o. Dm.: m. Dm.: u. Dm.: gr. Uf.:		See oder Moor? Acker, Haide, Wald? Offene Ansiedelung, Höhle, Pfahlbau? Befestigung?	Dolmen, Ganggrab, Riesenbett? Stein-oder Erdhügel? Flachgrab?	Leichenbeisetzung? (hockend, gestreckt od. Schädelgrab?) Partielle oder totale Verbrennung? Mit Beigabe von Tierknochen?		A. Meyer Sohn in Berlin. Geschenk. E.J. II 165.95.
Laufende Nr. 2691. Acten-Nr. 626.95. Inventar-Nr. II 114.95. Frühere Nr.	Ort: Metz. Kreis: Metz. Regierungsbezirk: Lothringen. Land: Elsass-Lothr.	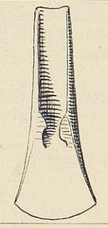	Massiver Bronzecelt mit Randleisten, die an den Enden nach der Schneide hin lappenartig verbreitert und nach innen angebogen sind; ziemlich gut erhalten.	Gestein: (Flint:) Metall: Bronze. Thon: Glas: Org. Subst.:	Hhe.: Lge.: 19,2 cm gr. Br.: 5,8 kl. Br.: o. Dm.: m. Dm.: u. Dm.: gr. Uf.:		See oder Moor? Acker, Haide, Wald? Offene Ansiedelung, Höhle, Pfahlbau? Befestigung?	Dolmen, Ganggrab, Riesenbett? Stein-oder Erdhügel? Flachgrab?	Leichenbeisetzung? (hockend, gestreckt od. Schädelgrab?) Partielle oder totale Verbrennung? Mit Beigabe von Tierknochen?		Desgl. E.J. II 106.95.
Laufende Nr. 2692. Acten-Nr. Inventar-Nr. Frühere Nr.	Ort: Herbsheim. Kreis: Erstein. Regierungsbezirk: Unterelsass. Land: Elsass-Lothringen	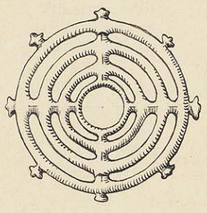	Bronze-Zierscheibe, aus 4 in einanderliegenden und durch 4 Querstege mit einander verbundenen runden Ringen bestehend, mit 8 Ansätzen an dem äussersten Ringe; ziemlich gut erhalten.	Gestein: (Flint:) Metall: Bronze. Thon: Glas: Org. Subst.:	Hhe.: Lge.: gr. Br.: 9,5 kl. Br.: o. Dm.: m. Dm.: u. Dm.: gr. Uf.:		See oder Moor? Acker, Haide, Wald? Offene Ansiedelung, Höhle, Pfahlbau? Befestigung?	Dolmen, Ganggrab, Riesenbett? Stein-oder Erdhügel? Flachgrab?	Leichenbeisetzung? (hockend, gestreckt od. Schädelgrab?) Partielle oder totale Verbrennung? Mit Beigabe von Tierknochen?		
Laufende Nr. 2693. Acten-Nr. 1158.93. Inventar-Nr. II 146.93. Frühere Nr.	Ort: Pfahlheim. Kreis: Ob.-A. Ellwangen Regierungsbezirk: Jagstkreis. Land: Württemberg.	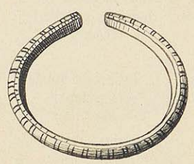	Dünner, offener Bronze-Armring, aussen verziert, innen mit 3 Gruppen von je 5 schrägen Einkerbungen versehen; gut erhalten.	Gestein: (Flint:) Metall: Bronze. Thon: Glas: Org. Subst.:	Hhe.: Lge.: gr. Br.: 9,1 kl. Br.: o. Dm.: m. Dm.: u. Dm.: gr. Uf.:		See oder Moor? Acker, Haide, Wald? Offene Ansiedelung, Höhle, Pfahlbau? Befestigung?	Dolmen, Ganggrab, Riesenbett? Stein-oder Erdhügel? Flachgrab?	Leichenbeisetzung? (hockend, gestreckt od. Schädelgrab?) Partielle oder totale Verbrennung? Mit Beigabe von Tierknochen?	Aus dem Hügelgräberfelde von Ihmberge. Vgl. Kat. No. II c. 2262 ff.	Hr. Oberamtspfleger Steinhardt, Ellwangen. Geschenk. E.J. II 182.1893.
Laufende Nr. 2694. Acten-Nr. Inventar-Nr. Frühere Nr.	Ort: Pfahlheim. Kreis: Regierungsbezirk: Land:		Gleicher Bronze-Armring wie der vorige, innen mit 2 Gruppen von je 4 schrägen Einkerbungen und mit einer ebensolchen Kerbe dazwischen versehen.	Gestein: (Flint:) Metall: Bronze. Thon: Glas: Org. Subst.:	Hhe.: Lge.: gr. Br.: 9 kl. Br.: o. Dm.: m. Dm.: u. Dm.: gr. Uf.:		See oder Moor? Acker, Haide, Wald? Offene Ansiedelung, Höhle, Pfahlbau? Befestigung?	Dolmen, Ganggrab, Riesenbett? Stein-oder Erdhügel? Flachgrab?	Leichenbeisetzung? (hockend, gestreckt od. Schädelgrab?) Partielle oder totale Verbrennung? Mit Beigabe von Tierknochen?	Desgl.	
Laufende Nr. 2695. Acten-Nr. Inventar-Nr. Frühere Nr.	Ort: Pfahlheim. Kreis: Regierungsbezirk: Land:		Bronze-Armring wie die vorigen, innen mit 2 Gruppen von je 5 schrägen Einkerbungen und 2 mit einer Gruppe von 2 ebensolchen dazwischen versehen.	Gestein: (Flint:) Metall: Bronze. Thon: Glas: Org. Subst.:	Hhe.: Lge.: gr. Br.: 9,1 kl. Br.: o. Dm.: m. Dm.: u. Dm.: gr. Uf.:		See oder Moor? Acker, Haide, Wald? Offene Ansiedelung, Höhle, Pfahlbau? Befestigung?	Dolmen, Ganggrab, Riesenbett? Stein-oder Erdhügel? Flachgrab?	Leichenbeisetzung? (hockend, gestreckt od. Schädelgrab?) Partielle oder totale Verbrennung? Mit Beigabe von Tierknochen?	Desgl.	
Laufende Nr. 2696. Acten-Nr. Inventar-Nr. Frühere Nr.	Ort: Pfahlheim. Kreis: Regierungsbezirk: Land:	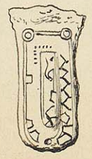	Eiserne, mit Silber tauschierte Riemenzunge; stark verrostet.	Gestein: (Flint:) Metall: Eisen. Thon: Glas: Org. Subst.:	Hhe.: Lge.: 5 gr. Br.: 2,6 kl. Br.: o. Dm.: m. Dm.: u. Dm.: gr. Uf.:		See oder Moor? Acker, Haide, Wald? Offene Ansiedelung, Höhle, Pfahlbau? Befestigung?	Dolmen, Ganggrab, Riesenbett? Stein-oder Erdhügel? Flachgrab?	Leichenbeisetzung? (hockend, gestreckt od. Schädelgrab?) Partielle oder totale Verbrennung? Mit Beigabe von Tierknochen?	Aus einem fränkisch-alamannischen Gräberfelde. Vgl. Kat. No. II c. 2274 ff.	

1. Nummer.	2. Fundort.	3. Zeichnung.	4. Gegenstand, dessen Art, Form, Ornament und Erhaltungs-Zustand.	5. Material u. Farbe.
Laufende Nr. 2697. Acten-Nr. 1158.93. Inventar-Nr. II 146.93. Frühere Nr.	Ort: Pfahlheim. Kreis: O.-A. Ellwangen Regierungsbezirk: Jagstkreis. Land: Württemberg.		4 Thonscherben ohne Verzierungen.	Gestein: (Flint:) Metall: Thon: braun. Glas: Org. Subst.:
Laufende Nr. 2698. Acten-Nr. Inventar-Nr. Frühere Nr.	Ort: Buch. Kreis: O.-A. Ellwangen Regierungsbezirk: Land:		6 Eisenspitzen mit Tülle zur Aufnahme eines Holzschaftes; stark verrostet.	Gestein: (Flint:) Metall: Eisen. Thon: Glas: Org. Subst.:
Laufende Nr. 2699. Acten-Nr. Inventar-Nr. Frühere Nr.	Ort: Buch. Kreis: Regierungsbezirk: Land:		Eine Anzahl stark verrosteter Eisenspitzen und Bruchstücke.	Gestein: (Flint:) Metall: Eisen. Thon: Glas: Org. Subst.:
Laufende Nr. 2700. Acten-Nr. 1152.93. Inventar-Nr. II 145.93. Frühere Nr.	Ort: Buch. Kreis: Regierungsbezirk: Land:		2 eis. Speerspitzen mit vierkantigem Ende und Tülle, die rund und an einer Seite der Länge nach aufgespalten ist.	Gestein: (Flint:) Metall: Eisen. Thon: Glas: Org. Subst.:
Laufende Nr. 2701. Acten-Nr. Inventar-Nr. Frühere Nr.	Ort: Buch. Kreis: Regierungsbezirk: Land:		2 Eisenspitzen mit Tülle wie Nro. 2698.	Gestein: (Flint:) Metall: Eisen. Thon: Glas: Org. Subst.:
Laufende Nr. 2702. Acten-Nr. a,b Inventar-Nr. Frühere Nr.	Ort: Buch. Kreis: Regierungsbezirk: Land:		2 kantige dünne Eisenspitzen	Gestein: (Flint:) Metall: Eisen. Thon: Glas: Org. Subst.:
Laufende Nr. 2703. Acten-Nr. Inventar-Nr. Frühere Nr.	Ort: Buch. Kreis: Regierungsbezirk: Land:		Einige kleine Scherben von terra sigillata.	Gestein: (Flint:) Metall: Thon: rot. Glas: Org. Subst.:

6. Maasse.	7. Zugehörige Funde.	8. Art der Fundstätte.		9. Bestattungsart.	10. Bemerkungen.	11. Vorbesitzer, Jahr und Art der Erwerbung.
Hhe.: Lge.: gr. Br.: kl. Br.: o. Dm.: m. Dm.: u. Dm.: gr. Uf.:		See oder Moor? Acker, Haide, Wald? Offene Ansiedelung, Höhle, Pfahlbau? Befestigung?	Dolmen, Ganggrab, Riesenbett? Stein- oder Erdhügel? Flachgrab?	Leichenbeisetzung? (hockend, gestreckt od. Schädelgrab?) Partielle oder totale Verbrennung? Mit Beigabe von Tierknochen?	Fo. der Ihnberg.	Steinhardt. 7572 u. 2, E.J. II 182.1893.
Hhe.: Lge.: 6,5–10 cm gr. Br.: kl. Br.: o. Dm.: m. Dm.: u. Dm.: gr. Uf.:		See oder Moor? Acker, Haide, Wald? Offene Ansiedelung, Höhle, Pfahlbau? Befestigung?	Dolmen, Ganggrab, Riesenbett? Stein- oder Erdhügel? Flachgrab?	Leichenbeisetzung? (hockend, gestreckt od. Schädelgrab?) Partielle oder totale Verbrennung? Mit Beigabe von Tierknochen?	Aus einem röm. Castell.	1963 vorh. a-f Inv. 1985
Hhe.: Lge.: gr. Br.: kl. Br.: o. Dm.: m. Dm.: u. Dm.: gr. Uf.:		See oder Moor? Acker, Haide, Wald? Offene Ansiedelung, Höhle, Pfahlbau? Befestigung?	Dolmen, Ganggrab, Riesenbett? Stein- oder Erdhügel? Flachgrab?	Leichenbeisetzung? (hockend, gestreckt od. Schädelgrab?) Partielle oder totale Verbrennung? Mit Beigabe von Tierknochen?	Desgl.	1963 vorh. Inv. 1985
Hhe.: Lge.: 9 u. 10 gr. Br.: kl. Br.: o. Dm.: m. Dm.: u. Dm.: gr. Uf.:		See oder Moor? Acker, Haide, Wald? Offene Ansiedelung, Höhle, Pfahlbau? Befestigung?	Dolmen, Ganggrab, Riesenbett? Stein- oder Erdhügel? Flachgrab?	Leichenbeisetzung? (hockend, gestreckt od. Schädelgrab?) Partielle oder totale Verbrennung? Mit Beigabe von Tierknochen?	Desgl.	Frau Professor Dr. Kurtz, Ellwangen. Geschenk. E.J. II 182.93.
Hhe.: Lge.: 6,1 gr. Br.: kl. Br.: o. Dm.: m. Dm.: u. Dm.: gr. Uf.:		See oder Moor? Acker, Haide, Wald? Offene Ansiedelung, Höhle, Pfahlbau? Befestigung?	Dolmen, Ganggrab, Riesenbett? Stein- oder Erdhügel? Flachgrab?	Leichenbeisetzung? (hockend, gestreckt od. Schädelgrab?) Partielle oder totale Verbrennung? Mit Beigabe von Tierknochen?	Desgl.	Inv. 1985 2700 vorh.,
Hhe.: Lge.: 7,5 u. 8 gr. Br.: kl. Br.: o. Dm.: m. Dm.: u. Dm.: gr. Uf.:		See oder Moor? Acker, Haide, Wald? Offene Ansiedelung, Höhle, Pfahlbau? Befestigung?	Dolmen, Ganggrab, Riesenbett? Stein- oder Erdhügel? Flachgrab?	Leichenbeisetzung? (hockend, gestreckt od. Schädelgrab?) Partielle oder totale Verbrennung? Mit Beigabe von Tierknochen?	Desgl.	1963 vorh. Inv. 1985
Hhe.: Lge.: gr. Br.: kl. Br.: o. Dm.: m. Dm.: u. Dm.: gr. Uf.:		See oder Moor? Acker, Haide, Wald? Offene Ansiedelung, Höhle, Pfahlbau? Befestigung?	Dolmen, Ganggrab, Riesenbett? Stein- oder Erdhügel? Flachgrab?	Leichenbeisetzung? (hockend, gestreckt od. Schädelgrab?) Partielle oder totale Verbrennung? Mit Beigabe von Tierknochen?	Desgl.	1972 vrl.,

1. Nummer.	2. Fundort.	3. Zeichnung.	4. Gegenstand, dessen Art, Form, Ornament und Erhaltungs-Zustand.	5. Material u. Farbe.
Laufende Nr. 2704. Acten-Nr. 1336.93. Inventar-Nr. I 40.94. Frühere Nr.	Ort: Crailsheim. Kreis: Oberamt Crailsheim Regierungsbezirk: Jagstkreis. Land: Württemberg.		Einige grobe Thonscherben und Menschenknochen.	Gestein: (Flint:) Metall: Thon: braun. Glas: Org. Subst.: Knochen.
Laufende Nr. 2705. Acten-Nr. Inventar-Nr. Frühere Nr.	Ort: Crailsheim. Kreis: Regierungsbezirk: Land:		Stark defecte eiserne Lanzenspitze mit langem Stiel; wie es scheint, mit Tauschierung in Silber versehen.	Gestein: (Flint:) Metall: Eisen Thon: Glas: Org. Subst.:
Laufende Nr. 2706. Acten-Nr. Inventar-Nr. Frühere Nr.	Ort: Crailsheim. Kreis: Regierungsbezirk: Land:	a.  b. 	a: Bruchstück, Griffende, eines zweischneidigen eis. Schwertes mit elliptischem Stichblatt u. Griffzunge. Lge. 31,7 cm b: Unterer Teil eines zweischneidigen eis. Schwertes. Lge. 56 cm	Gestein: (Flint:) Metall: Eisen. Thon: Glas: Org. Subst.:
Laufende Nr. 2707. Acten-Nr. Inventar-Nr. Frühere Nr.	Ort: Crailsheim. Kreis: Regierungsbezirk: Land:	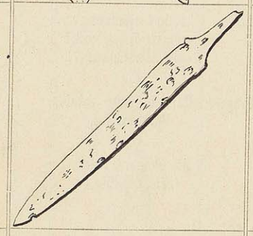	Einschneidiges, breites Kurzschwert mit Griffzunge; verrostet.	Gestein: (Flint:) Metall: Eisen. Thon: Glas: Org. Subst.:
Laufende Nr. 2708. Acten-Nr. Inventar-Nr. Frühere Nr.	Ort: Crailsheim. Kreis: Regierungsbezirk: Land:		Bruchstück eines einschneidigen eis. Kurzschwertes mit einem Teil der Griffzunge.	Gestein: (Flint:) Metall: Eisen. Thon: Glas: Org. Subst.:
Laufende Nr. 2709. Acten-Nr. Inventar-Nr. Frühere Nr.	Ort: Crailsheim. Kreis: Regierungsbezirk: Land:	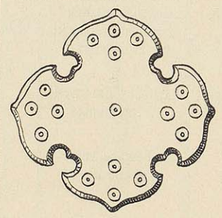	Bronzekreuz mit Augenverzierung und auf der Rückseite mit 4 Oesen und Lederresten darum versehen.	Gestein: (Flint:) Metall: Bronze. Thon: Glas: Org. Subst.: Leder.
Laufende Nr. 2710. Acten-Nr. Inventar-Nr. Frühere Nr.	Ort: Crailsheim. Kreis: Regierungsbezirk: Land:	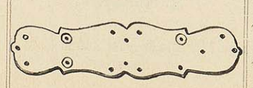	Längliches Bronze-Beschlagstück, auf der Vorderseite die stark durch Oxydation gelitten hat, mit Augen-Verzierung versehen; auf der Rückseite 2 Oesen.	Gestein: (Flint:) Metall: Bronze. Thon: Glas: Org. Subst.:

6. Maasse.	7. Zugehörige Funde.	8. Art der Fundstätte.		9. Bestattungsart.	10. Bemerkungen.	11. Vorbesitzer, Jahr und Art der Erwerbung.
Hhe.: Lge.: gr. Br.: kl. Br.: o. Dm.: m. Dm.: u. Dm.: gr. Uf.:		See oder Moor? Acker, Haide, Wald? Offene Ansiedelung, Höhle, Pfahlbau? Befestigung?	Dolmen, Ganggrab, Riesenbett? Stein- oder Erdhügel? Flachgrab?	Leichenbeisetzung? (hockend, gestreckt od. Schädelgrab?) Partielle oder totale Verbrennung? Mit Beigabe von Tierknochen?	Aus einem Reihengräberfelde fränkisch-alemannischer Zeit.	Hr. Director Dr. Voss, Berlin. E.J. II 182.93. und Histor. Verein f. Württembergisch-Franken in Schwäbisch-Hall. Austausch. Inv. 1385 1572 cm, E.J. II 226.93.
Hhe.: Lge.: 29,5 cm gr. Br.: 3 kl. Br.: o. Dm.: m. Dm.: u. Dm.: 3 gr. Uf.:		See oder Moor? Acker, Haide, Wald? Offene Ansiedelung, Höhle, Pfahlbau? Befestigung?	Dolmen, Ganggrab, Riesenbett? Stein- oder Erdhügel? Flachgrab?	Leichenbeisetzung? (hockend, gestreckt od. Schädelgrab?) Partielle oder totale Verbrennung? Mit Beigabe von Tierknochen?		
Hhe.: Lge.: gr. Br.: kl. Br.: o. Dm.: m. Dm.: u. Dm.: gr. Uf.:		See oder Moor? Acker, Haide, Wald? Offene Ansiedelung, Höhle, Pfahlbau? Befestigung?	Dolmen, Ganggrab, Riesenbett? Stein- oder Erdhügel? Flachgrab?	Leichenbeisetzung? (hockend, gestreckt od. Schädelgrab?) Partielle oder totale Verbrennung? Mit Beigabe von Tierknochen?		
Hhe.: Lge.: 41,3 gr. Br.: 5 kl. Br.: o. Dm.: m. Dm.: u. Dm.: gr. Uf.:		See oder Moor? Acker, Haide, Wald? Offene Ansiedelung, Höhle, Pfahlbau? Befestigung?	Dolmen, Ganggrab, Riesenbett? Stein- oder Erdhügel? Flachgrab?	Leichenbeisetzung? (hockend, gestreckt od. Schädelgrab?) Partielle oder totale Verbrennung? Mit Beigabe von Tierknochen?		
Hhe.: Lge.: 25,6 gr. Br.: kl. Br.: o. Dm.: m. Dm.: u. Dm.: gr. Uf.:		See oder Moor? Acker, Haide, Wald? Offene Ansiedelung, Höhle, Pfahlbau? Befestigung?	Dolmen, Ganggrab, Riesenbett? Stein- oder Erdhügel? Flachgrab?	Leichenbeisetzung? (hockend, gestreckt od. Schädelgrab?) Partielle oder totale Verbrennung? Mit Beigabe von Tierknochen?		
Hhe.: 4,8 Lge.: gr. Br.: 4,9 kl. Br.: o. Dm.: m. Dm.: u. Dm.: gr. Uf.:		See oder Moor? Acker, Haide, Wald? Offene Ansiedelung, Höhle, Pfahlbau? Befestigung?	Dolmen, Ganggrab, Riesenbett? Stein- oder Erdhügel? Flachgrab?	Leichenbeisetzung? (hockend, gestreckt od. Schädelgrab?) Partielle oder totale Verbrennung? Mit Beigabe von Tierknochen?		
Hhe.: Lge.: 6,8 gr. Br.: 1,7 kl. Br.: o. Dm.: m. Dm.: u. Dm.: gr. Uf.:		See oder Moor? Acker, Haide, Wald? Offene Ansiedelung, Höhle, Pfahlbau? Befestigung?	Dolmen, Ganggrab, Riesenbett? Stein- oder Erdhügel? Flachgrab?	Leichenbeisetzung? (hockend, gestreckt od. Schädelgrab?) Partielle oder totale Verbrennung? Mit Beigabe von Tierknochen?		

1. Nummer.	2. Fundort.	3. Zeichnung.	4. Gegenstand, dessen Art, Form, Ornament und Erhaltungs-Zustand.	5. Material u. Farbe.
Laufende Nr. 2711. Acten-Nr. 1336.93. Inventar-Nr. I 40.94. Frühere Nr.	Ort: Crailsheim. Kreis: Obamt Crailsheim Regierungsbezirk: Jagstkreis. Land: Württemberg.	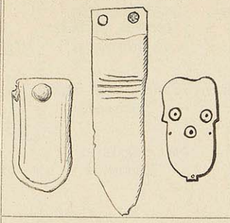	abc: Eine grössere und 2 kleine Bronze-Riemenzungen. Die eine kleinere hat auf der Rückseite 2 Oesen und Lederreste.	Gestein: (Flint:) Metall: Bronze. Thon: Glas: Org. Subst.: Leder.
Laufende Nr. 2712. Acten-Nr. Inventar-Nr. Frühere Nr.	Ort: Crailsheim. Kreis: Regierungsbezirk: Land:		Feine Knochennadel mit abgebrochener u. fehlender Spitze, am Kopfe vierkantig.	Gestein: (Flint:) Metall: Thon: Glas: Org. Subst.: Knochen.
Laufende Nr. 2713. Acten-Nr. Inventar-Nr. Frühere Nr.	Ort: Crailsheim. Kreis: Regierungsbezirk: Land:	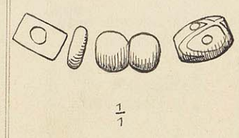 1/1	15 kleine Perlen verschiedener Form und Farbe, teils einfarbig, teils mit anderfarbigen Bändern verziert.	Gestein: (Flint:) Metall: Thon: Glas: rot, blau etc. Org. Subst.:
Laufende Nr. 2714. Acten-Nr. 1349.90. Inventar-Nr. I 183.90. Frühere Nr.	Ort: Kirchheim a.d. Eck Kreis: B.A. Frankenthal Regierungsbezirk: Pfalz. Land: Bayern.	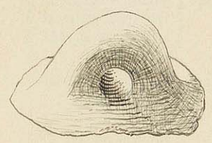	Massiver Thongefässhenkel.	Gestein: (Flint:) Metall: Thon: graubraun. Glas: Org. Subst.:
Laufende Nr. 2715. Acten-Nr. Inventar-Nr. Frühere Nr.	Ort: Kirchheim a.E. Kreis: Regierungsbezirk: Land:	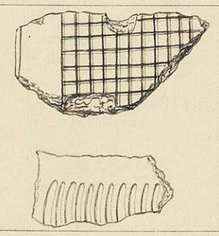	2 kleine Thonscherben, der eine mit rechtwinkelig sich schneidenden geraden Furchen, der andere mit leichten senkrechten Kanelierungen verziert.	Gestein: (Flint:) Metall: Thon: rötl. u. schwarz. Glas: Org. Subst.:
Laufende Nr. 2716. Acten-Nr. Inventar-Nr. Frühere Nr.	Ort: Heidesheim. Kreis: K.A. Bingen. Regierungsbezirk: Rheinhessen. Land: Grhzgt. Hessen.	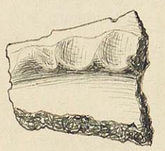	Scherbe aus dickem Thon mit einer durch Finger-Eindrücke verzierten Ornamentleiste.	Gestein: (Flint:) Metall: Thon: braun. Glas: Org. Subst.:
Laufende Nr. 2717. Acten-Nr. 1342.90. Inventar-Nr. I 182.90. Frühere Nr.	Ort: Pfeddersheim. Kreis: K.A. Worms. Regierungsbezirk: Rheinhessen. Land:		3 Thonscherben, darunter 2 Randstücke, mit Graphitstrichen verziert, aber nur auf der Innenseite.	Gestein: (Flint:) Metall: Thon: schwärzlich Glas: Org. Subst.:

6. Maasse.	7. Zugehörige Funde.	8. Art der Fundstätte.		9. Bestattungsart.	10. Bemerkungen.	11. Vorbesitzer, Jahr und Art der Erwerbung.
Hhe.: Lge.: 2,3 - 6,1 cm gr. Br.: kl. Br.: o. Dm.: m. Dm.: u. Dm.: gr. Uf.:		See oder Moor? Acker, Haide, Wald? Offene Ansiedelung, Höhle, Pfahlbau? Befestigung?	Dolmen, Ganggrab, Riesenbett? Stein- oder Erdhügel? Flachgrab?	Leichenbeisetzung? (hockend, gestreckt od. Schädelgrab?) Partielle oder totale Verbrennung? Mit Beigabe von Tierknochen?	s. oben. MVF WB c	Histor. Verein f. Württembergisch-Franken in Schw.-Hall. Austausch. E.J. II 226.93.
Hhe.: Lge.: 2,3 cm gr. Br.: kl. Br.: o. Dm.: m. Dm.: u. Dm.: gr. Uf.:		See oder Moor? Acker, Haide, Wald? Offene Ansiedelung, Höhle, Pfahlbau? Befestigung?	Dolmen, Ganggrab, Riesenbett? Stein- oder Erdhügel? Flachgrab?	Leichenbeisetzung? (hockend, gestreckt od. Schädelgrab?) Partielle oder totale Verbrennung? Mit Beigabe von Tierknochen?		
Hhe.: Lge.: gr. Br.: kl. Br.: o. Dm.: m. Dm.: u. Dm.: gr. Uf.:		See oder Moor? Acker, Haide, Wald? Offene Ansiedelung, Höhle, Pfahlbau? Befestigung?	Dolmen, Ganggrab, Riesenbett? Stein- oder Erdhügel? Flachgrab?	Leichenbeisetzung? (hockend, gestreckt od. Schädelgrab?) Partielle oder totale Verbrennung? Mit Beigabe von Tierknochen?		
Hhe.: Lge.: 8,9 gr. Br.: kl. Br.: o. Dm.: m. Dm.: u. Dm.: gr. Uf.:		See oder Moor? Acker, Haide, Wald? Offene Ansiedelung, Höhle, Pfahlbau? Befestigung?	Dolmen, Ganggrab, Riesenbett? Stein- oder Erdhügel? Flachgrab?	Leichenbeisetzung? (hockend, gestreckt od. Schädelgrab?) Partielle oder totale Verbrennung? Mit Beigabe von Tierknochen?		Hr. Dr. Mehlis, Dürkheim. Geschenk. E.J. II 208.90.
Hhe.: Lge.: 5,2 u. 3,5 gr. Br.: kl. Br.: o. Dm.: m. Dm.: u. Dm.: gr. Uf.:		See oder Moor? Acker, Haide, Wald? Offene Ansiedelung, Höhle, Pfahlbau? Befestigung?	Dolmen, Ganggrab, Riesenbett? Stein- oder Erdhügel? Flachgrab?	Leichenbeisetzung? (hockend, gestreckt od. Schädelgrab?) Partielle oder totale Verbrennung? Mit Beigabe von Tierknochen?	Auf dem Rotenberge gefunden.	
Hhe.: Lge.: gr. Br.: 6,5 kl. Br.: o. Dm.: m. Dm.: u. Dm.: gr. Uf.:		See oder Moor? Acker, Haide, Wald? Offene Ansiedelung, Höhle, Pfahlbau? Befestigung?	Dolmen, Ganggrab, Riesenbett? Stein- oder Erdhügel? Flachgrab?	Leichenbeisetzung? (hockend, gestreckt od. Schädelgrab?) Partielle oder totale Verbrennung? Mit Beigabe von Tierknochen?		1572 verk.
Hhe.: Lge.: gr. Br.: 10 kl. Br.: o. Dm.: m. Dm.: u. Dm.: gr. Uf.:		See oder Moor? Acker, Haide, Wald? Offene Ansiedelung, Höhle, Pfahlbau? Befestigung?	Dolmen, Ganggrab, Riesenbett? Stein- oder Erdhügel? Flachgrab?	Leichenbeisetzung? (hockend, gestreckt od. Schädelgrab?) Partielle oder totale Verbrennung? Mit Beigabe von Tierknochen?	a - 1572 verk.	Hr. Dr. Köhl in Worms. Geschenk. E.J. II 209.90.

1. Nummer.	2. Fundort.	3. Zeichnung.	4. Gegenstand, dessen Art, Form, Ornament und Erhaltungs-Zustand.	5. Material u. Farbe.
Laufende Nr. 2718. Acten-Nr. 1347.90. Inventar-Nr. I 182.90. Frühere Nr.	Ort: Albsheim. Kreis: B.A. Frankenthal Regierungsbezirk: Pfalz. Land: Bayern.	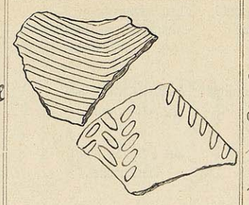	4 kleine schwarzgraue Thongefäss scherben mit Tief-Ornamenten, welche weisse Inkrustation zeigen. Darunter ein Randstück.	Gestein: (Flint:) Metall: Thon: schwärzl. weiss. Glas: Org. Subst.:
Laufende Nr. 2719. Acten-Nr. Inventar-Nr. Frühere Nr.	Ort: Worms. Kreis: Regierungsbezirk: Rheinhessen. Land: Grhzgt. Hessen.	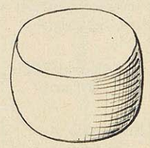 a.	a: Niedriger Cylinder (Spindelstein) aus rot gebranntem Thon. Dm. 4 ; Hhe. 2,5 cm b-e: 4 grössere und kleinere runde Platten, aus Gefässscherben, von denen 2 sehr dickwandig sind, hergestellt.	Gestein: (Flint:) Metall: Thon: rot. Glas: Org. Subst.:
Laufende Nr. 2720. Acten-Nr. Inventar-Nr. Frühere Nr.	Ort: Bermersheim. Kreis: K.A. Worms. Regierungsbezirk: Rheinhessen. Land:	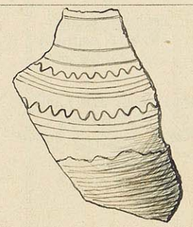	Aus 2 Stücken zusammengesetzte Thongefäss-Scherbe, Scheibenarbeit, mit leicht eingefurchten horiz. Linien und Wellenlinien verziert.	Gestein: (Flint:) Metall: Thon: schwarz. Glas: Org. Subst.:
Laufende Nr. 2721. Acten-Nr. Inventar-Nr. Frühere Nr.	Ort: Osthofen. Kreis: K.A. Worms. Regierungsbezirk: Land:		Tülle eines auf der Scheibe gearbeiteten Thongefässes.	Gestein: (Flint:) Metall: Thon: schwärzl. Glas: Org. Subst.:
Laufende Nr. 2722. Acten-Nr. 1000.93. Inventar-Nr. I 158.93. Frühere Nr.	Ort: Regensburg. Kreis: Regierungsbezirk: Land: Bayern.		Dünner geschlossener Bronze-Armring mit 3 knolligen Verdickungen; zieml. gut erhalten.	Gestein: (Flint:) Metall: Bronze. Thon: Glas: Org. Subst.:
Laufende Nr. 2723. Acten-Nr. Inventar-Nr. Frühere Nr.	Ort: Regensburg. Kreis: Regierungsbezirk: Land:		Lange Bronzenadel mit plattem runden Knopfe u. leichter Anschwellung des mit Querriefeln verzierten Halses; zieml. gut erhalten	Gestein: (Flint:) Metall: Bronze. Thon: Glas: Org. Subst.:
Laufende Nr. 2724. Acten-Nr. Inventar-Nr. Frühere Nr.	Ort: Regensburg. Kreis: Regierungsbezirk: Land:	 1/1	4 Bronze-Fragmente: eine hohle, mit 4 Ansatzstiften versehene Halbkugel, ein kleiner Ring mit 3 Ansatzstiften u. 2 Fragmente von dünnem Blech.	Gestein: (Flint:) Metall: Bronze. Thon: Glas: Org. Subst.:

6. Maasse.	7. Zugehörige Funde.	8. Art der Fundstätte.		9. Bestattungsart.	10. Bemerkungen.	11. Vorbesitzer, Jahr und Art der Erwerbung.
Hhe.: Lge.: gr. Br.: 6,5 cm kl. Br.: o. Dm.: m. Dm.: u. Dm.: gr. Uf.:		See oder Moor? Acker, Haide, Wald? Offene Ansiedelung, Höhle, Pfahlbau? Befestigung?	Dolmen, Ganggrab, Riesenbett? Stein- oder Erdhügel? Flachgrab?	Leichenbeisetzung? (hockend, gestreckt od. Schädelgrab?) Partielle oder totale Verbrennung? Mit Beigabe von Tierknochen?	Die weisse Füllung ist nach Dr. O. Olshausens Bestimmung kohlensaurer Kalk, (ziemk. unrein).	Dr. Köhl. E.S.I 209.90.
Hhe.: Lge.: gr. Br.: kl. Br.: o. Dm.: m. Dm.: u. Dm.: gr. Uf.:		See oder Moor? Acker, Haide, Wald? Offene Ansiedelung, Höhle, Pfahlbau? Befestigung?	Dolmen, Ganggrab, Riesenbett? Stein- oder Erdhügel? Flachgrab?	Leichenbeisetzung? (hockend, gestreckt od. Schädelgrab?) Partielle oder totale Verbrennung? Mit Beigabe von Tierknochen?		
Hhe.: 17,5 Lge.: gr. Br.: kl. Br.: o. Dm.: m. Dm.: u. Dm.: gr. Uf.:		See oder Moor? Acker, Haide, Wald? Offene Ansiedelung, Höhle, Pfahlbau? Befestigung?	Dolmen, Ganggrab, Riesenbett? Stein- oder Erdhügel? Flachgrab?	Leichenbeisetzung? (hockend, gestreckt od. Schädelgrab?) Partielle oder totale Verbrennung? Mit Beigabe von Tierknochen?		
Hhe.: 5 Lge.: gr. Br.: kl. Br.: o. Dm.: m. Dm.: u. Dm.: gr. Uf.:		See oder Moor? Acker, Haide, Wald? Offene Ansiedelung, Höhle, Pfahlbau? Befestigung?	Dolmen, Ganggrab, Riesenbett? Stein- oder Erdhügel? Flachgrab?	Leichenbeisetzung? (hockend, gestreckt od. Schädelgrab?) Partielle oder totale Verbrennung? Mit Beigabe von Tierknochen?		
Hhe.: Lge.: gr. Br.: 7 kl. Br.: o. Dm.: m. Dm.: u. Dm.: gr. Uf.:		See oder Moor? Acker, Haide, Wald? Offene Ansiedelung, Höhle, Pfahlbau? Befestigung?	Dolmen, Ganggrab, Riesenbett? Stein- oder Erdhügel? Flachgrab?	Leichenbeisetzung? (hockend, gestreckt od. Schädelgrab?) Partielle oder totale Verbrennung? Mit Beigabe von Tierknochen?	Nro. 2722-2724 sollen in der Nähe von Regensburg ausgegraben sein.	Händler Pergamenter, Berlin. Ankauf. E.S.I 158.93.
Hhe.: Lge.: 45 gr. Br.: 1,35 kl. Br.: o. Dm.: m. Dm.: u. Dm.: gr. Uf.:		See oder Moor? Acker, Haide, Wald? Offene Ansiedelung, Höhle, Pfahlbau? Befestigung?	Dolmen, Ganggrab, Riesenbett? Stein- oder Erdhügel? Flachgrab?	Leichenbeisetzung? (hockend, gestreckt od. Schädelgrab?) Partielle oder totale Verbrennung? Mit Beigabe von Tierknochen?		
Hhe.: Lge.: gr. Br.: kl. Br.: o. Dm.: m. Dm.: u. Dm.: gr. Uf.:		See oder Moor? Acker, Haide, Wald? Offene Ansiedelung, Höhle, Pfahlbau? Befestigung?	Dolmen, Ganggrab, Riesenbett? Stein- oder Erdhügel? Flachgrab?	Leichenbeisetzung? (hockend, gestreckt od. Schädelgrab?) Partielle oder totale Verbrennung? Mit Beigabe von Tierknochen?		Inv. 1585 1970 verk.

1. Nummer.	2. Fundort.	3. Zeichnung.	4. Gegenstand, dessen Art, Form, Ornament und Erhaltungs-Zustand.	5. Material u. Farbe.
Laufende Nr. 2725. Acten-Nr. 126.93. Inventar-Nr. I 95.93. Frühere Nr.	Ort: Mainz. Kreis: Regierungsbezirk: Rheinhessen. Land: Grhzgt. Hessen.	1:1 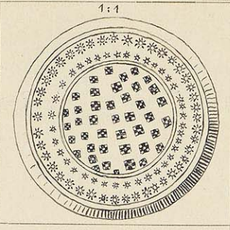	Grosser Bronzeknopf mit reicher Email-Verzierung in rot, blau und weiss und einem niedrigen Nadelstumpf inwendig in der Mitte; gut erhalten.	Gestein: (Flint:) Metall: Bronze. Thon: Glas: Org. Subst.:
Laufende Nr. 2726. Acten-Nr. Inventar-Nr. Frühere Nr.	Ort: Mainz. Kreis: Regierungsbezirk: Land:		Desgl. mit Beschädigungen des Email.	Gestein: (Flint:) Metall: Bronze. Thon: Glas: Org. Subst.:
Laufende Nr. 2727. Acten-Nr. Inventar-Nr. Frühere Nr.	Ort: Mainz. Kreis: Regierungsbezirk: Land:		Desgl.	Gestein: (Flint:) Metall: Bronze. Thon: Glas: Org. Subst.:
Laufende Nr. 2728. Acten-Nr. Inventar-Nr. Frühere Nr.	Ort: Mainz. Kreis: Regierungsbezirk: Land:	 1/1	ab: 2 kleine Knöpfchen von Bronze mit Email-Verzierung (rot mit weissen u. blauen Punkten), verschieden gross. Dm. 1 u. 1,2 cm	Gestein: (Flint:) Metall: Bronze. Thon: Glas: Org. Subst.:
Laufende Nr. 2729. Acten-Nr. Inventar-Nr. Frühere Nr.	Ort: Mainz. Kreis: Regierungsbezirk: Land:		Eigentümliches Bronzegerät (Fragment?) von vierseitig prismatischer Form, hohl und aus Längsstäben mit Zwischenräumen zusammengestellt.	Gestein: (Flint:) Metall: Bronze. Thon: Glas: Org. Subst.:
Laufende Nr. 2730. Acten-Nr. Inventar-Nr. Frühere Nr.	Ort: Mainz. Kreis: Regierungsbezirk: Land:	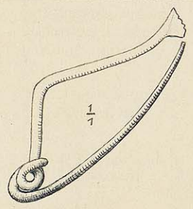 1/1	Einfache Bronzefibel aus einem Stück, am Fusse und der Nadelspitze beschädigt. Der Bügel ist stumpfwinklig gebogen.	Gestein: (Flint:) Metall: Bronze. Thon: Glas: Org. Subst.:
Laufende Nr. 2731. Acten-Nr. Inventar-Nr. Frühere Nr.	Ort: Mainz. Kreis: Regierungsbezirk: Land:	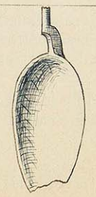	Bronzelöffel mit einem Stücke des Stieles, auch an der Spitze beschädigt.	Gestein: (Flint:) Metall: Bronze Thon: Glas: Org. Subst.:

6. Maasse.	7. Zugehörige Funde.	8. Art der Fundstätte.		9. Bestattungsart.	10. Bemerkungen.	11. Vorbesitzer, Jahr und Art der Erwerbung.
Hhe.: Lge.: gr. Br.: 3,8 cm kl. Br.: o. Dm.: m. Dm.: u. Dm.: gr. Uf.:		See oder Moor? Acker, Haide, Wald? Offene Ansiedelung, Höhle, Pfahlbau? Befestigung?	Dolmen, Ganggrab, Riesenbett? Stein- oder Erdhügel? Flachgrab?	Leichenbeisetzung? (hockend, gestreckt od. Schädelgrab?) Partielle oder totale Verbrennung? Mit Beigabe von Tierknochen?	Nro. 2725 - 2736 Teil eines grösseren Fundes.	D. Reiling in Mainz. Inv. 1385 1970 verk, E.J.I 23.93.
Hhe.: Lge.: gr. Br.: 3,8 kl. Br.: o. Dm.: m. Dm.: u. Dm.: gr. Uf.:		See oder Moor? Acker, Haide, Wald? Offene Ansiedelung, Höhle, Pfahlbau? Befestigung?	Dolmen, Ganggrab, Riesenbett? Stein- oder Erdhügel? Flachgrab?	Leichenbeisetzung? (hockend, gestreckt od. Schädelgrab?) Partielle oder totale Verbrennung? Mit Beigabe von Tierknochen?		Inv. 1385 1970 verk,
Hhe.: Lge.: gr. Br.: 3,8 kl. Br.: o. Dm.: m. Dm.: u. Dm.: gr. Uf.:		See oder Moor? Acker, Haide, Wald? Offene Ansiedelung, Höhle, Pfahlbau? Befestigung?	Dolmen, Ganggrab, Riesenbett? Stein- oder Erdhügel? Flachgrab?	Leichenbeisetzung? (hockend, gestreckt od. Schädelgrab?) Partielle oder totale Verbrennung? Mit Beigabe von Tierknochen?		Inv. 1385 1970 verk,
Hhe.: Lge.: gr. Br.: kl. Br.: o. Dm.: m. Dm.: u. Dm.: gr. Uf.:		See oder Moor? Acker, Haide, Wald? Offene Ansiedelung, Höhle, Pfahlbau? Befestigung?	Dolmen, Ganggrab, Riesenbett? Stein- oder Erdhügel? Flachgrab?	Leichenbeisetzung? (hockend, gestreckt od. Schädelgrab?) Partielle oder totale Verbrennung? Mit Beigabe von Tierknochen?		
Hhe.: Lge.: 4,5 gr. Br.: 1,4 kl. Br.: o. Dm.: m. Dm.: u. Dm.: gr. Uf.:		See oder Moor? Acker, Haide, Wald? Offene Ansiedelung, Höhle, Pfahlbau? Befestigung?	Dolmen, Ganggrab, Riesenbett? Stein- oder Erdhügel? Flachgrab?	Leichenbeisetzung? (hockend, gestreckt od. Schädelgrab?) Partielle oder totale Verbrennung? Mit Beigabe von Tierknochen?		Inv. 1385 Fragmente 1987 verk.
Hhe.: Lge.: 4,7 gr. Br.: kl. Br.: o. Dm.: m. Dm.: u. Dm.: gr. Uf.:		See oder Moor? Acker, Haide, Wald? Offene Ansiedelung, Höhle, Pfahlbau? Befestigung?	Dolmen, Ganggrab, Riesenbett? Stein- oder Erdhügel? Flachgrab?	Leichenbeisetzung? (hockend, gestreckt od. Schädelgrab?) Partielle oder totale Verbrennung? Mit Beigabe von Tierknochen?		Inv. 1385 1970 verk,
Hhe.: Lge.: 6,85 gr. Br.: kl. Br.: o. Dm.: m. Dm.: u. Dm.: gr. Uf.:		See oder Moor? Acker, Haide, Wald? Offene Ansiedelung, Höhle, Pfahlbau? Befestigung?	Dolmen, Ganggrab, Riesenbett? Stein- oder Erdhügel? Flachgrab?	Leichenbeisetzung? (hockend, gestreckt od. Schädelgrab?) Partielle oder totale Verbrennung? Mit Beigabe von Tierknochen?		

1. Nummer.	2. Fundort.	3. Zeichnung.	4. Gegenstand, dessen Art, Form, Ornament und Erhaltungs-Zustand.	5. Material u. Farbe.
Laufende Nr. 2732. Acten-Nr. 126. 93. Inventar-Nr. II 95. 93. Frühere Nr.	Ort: Mainz. Kreis: Regierungsbezirk: Rheinhessen. Land: Grhzgt. Hessen.	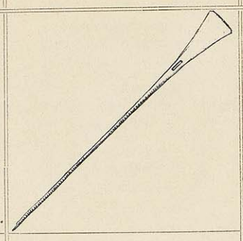	ab: 2 feine Bronzenadeln mit länglichem Oehr. Die eine ist am Kopfende defect, die andere schaufelförmig verbreitert, an der Spitze defect.	Gestein: (Flint:) Metall: Bronze. Thon: Glas: Org. Subst.:
Laufende Nr. 2733. Acten-Nr. Inventar-Nr. Frühere Nr.	Ort: Mainz. Kreis: Regierungsbezirk: Land:	 1/1	13 runde kleine Spielsteine, auf einer Seite vertieft; gut erhalten.	Gestein: grauweiss. (Flint:) Metall: Thon: Glas: Org. Subst.:
Laufende Nr. 2734. Acten-Nr. Inventar-Nr. Frühere Nr.	Ort: Mainz. Kreis: Regierungsbezirk: Land:	 1/1	ab: 2 kleine kubische Würfel aus Stein. Br. 1,1 cm c: Kleiner, runder, knopfförmiger Spielstein, Naturform. Dm. 1,9 cm	Gestein: grauweiss. (Flint:) Metall: Thon: Glas: Org. Subst.:
Laufende Nr. 2735. Acten-Nr. Inventar-Nr. Frühere Nr.	Ort: Mainz. Kreis: Regierungsbezirk: Land:	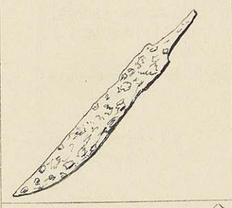	Kleines eis. Messer mit Griffzunge und gekrümmter Spitze; stark verrostet.	Gestein: (Flint:) Metall: Eisen. Thon: Glas: Org. Subst.:
Laufende Nr. 2736. Acten-Nr. Inventar-Nr. Frühere Nr.	Ort: Mainz. Kreis: Regierungsbezirk: Land:		Eisernes Messer mit Griffzunge und dreieckförmiger Klinge.	Gestein: (Flint:) Metall: Eisen. Thon: Glas: Org. Subst.:
Laufende Nr. 2737. Acten-Nr. 1435. 95. Inventar-Nr. II 216. 95. Frühere Nr.	Ort: Mauer. Kreis: Ob. A. Leonberg. Regierungsbezirk: Neckarkreis. Land: Württemberg.	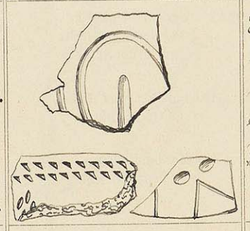	Eine Anzahl kleiner neolithischer Thonscherben mit eingeritzten und eingestochenen Ornamenten. „Bandkeramik“.	Gestein: (Flint:) Metall: Thon: gran; braun. Glas: Org. Subst.:
Laufende Nr. 2738. Acten-Nr. Inventar-Nr. Frühere Nr.	Ort: Mauer. Kreis: Regierungsbezirk: Land:		Eine Anzahl unverzierter kleiner Thonscherben.	Gestein: (Flint:) Metall: grau; braun. Thon: Glas: Org. Subst.:

6. Maasse.	7. Zugehörige Funde.	8. Art der Fundstätte.		9. Bestattungsart.	10. Bemerkungen.	11. Vorbesitzer, Jahr und Art der Erwerbung.
Hhe.: Lge.: 12,2 u. 13,2 gr. Br.: 1,1 kl. Br.: o. Dm.: m. Dm.: u. Dm.: gr. Uf.:		See oder Moor? Acker, Haide, Wald? Offene Ansiedelung, Höhle, Pfahlbau? Befestigung?	Dolmen, Ganggrab, Riesenbett? Stein- oder Erdhügel? Flachgrab?	Leichenbeisetzung? (hockend, gestreckt od. Schädelgrab?) Partielle oder totale Verbrennung? Mit Beigabe von Tierknochen?		Reiling. E.J. II 23. 93.
Hhe.: Lge.: gr. Br.: 2,1 kl. Br.: o. Dm.: m. Dm.: u. Dm.: gr. Uf.:		See oder Moor? Acker, Haide, Wald? Offene Ansiedelung, Höhle, Pfahlbau? Befestigung?	Dolmen, Ganggrab, Riesenbett? Stein- oder Erdhügel? Flachgrab?	Leichenbeisetzung? (hockend, gestreckt od. Schädelgrab?) Partielle oder totale Verbrennung? Mit Beigabe von Tierknochen?		
Hhe.: Lge.: gr. Br.: kl. Br.: o. Dm.: m. Dm.: u. Dm.: gr. Uf.:		See oder Moor? Acker, Haide, Wald? Offene Ansiedelung, Höhle, Pfahlbau? Befestigung?	Dolmen, Ganggrab, Riesenbett? Stein- oder Erdhügel? Flachgrab?	Leichenbeisetzung? (hockend, gestreckt od. Schädelgrab?) Partielle oder totale Verbrennung? Mit Beigabe von Tierknochen?		a-c 1572 cm.
Hhe.: Lge.: 11,9 gr. Br.: 1,8 kl. Br.: o. Dm.: m. Dm.: u. Dm.: gr. Uf.:		See oder Moor? Acker, Haide, Wald? Offene Ansiedelung, Höhle, Pfahlbau? Befestigung?	Dolmen, Ganggrab, Riesenbett? Stein- oder Erdhügel? Flachgrab?	Leichenbeisetzung? (hockend, gestreckt od. Schädelgrab?) Partielle oder totale Verbrennung? Mit Beigabe von Tierknochen?		Inv. 1585 1970 vorh. in Resten
Hhe.: Lge.: 16,9 gr. Br.: 3,4 kl. Br.: o. Dm.: m. Dm.: u. Dm.: gr. Uf.:		See oder Moor? Acker, Haide, Wald? Offene Ansiedelung, Höhle, Pfahlbau? Befestigung?	Dolmen, Ganggrab, Riesenbett? Stein- oder Erdhügel? Flachgrab?	Leichenbeisetzung? (hockend, gestreckt od. Schädelgrab?) Partielle oder totale Verbrennung? Mit Beigabe von Tierknochen?		1970 vorh.
Hhe.: Lge.: gr. Br.: kl. Br.: o. Dm.: m. Dm.: u. Dm.: gr. Uf.:		See oder Moor? Acker, Haide, Wald? Offene Ansiedelung, Höhle, Pfahlbau? Befestigung?	Dolmen, Ganggrab, Riesenbett? Stein- oder Erdhügel? Flachgrab?	Leichenbeisetzung? (hockend, gestreckt od. Schädelgrab?) Partielle oder totale Verbrennung? Mit Beigabe von Tierknochen?	Fo. Ansiedelung am „Hempfad“ b. Hof Mauer; s. Fundberichte aus Schwaben I 1893, p. 22 f.	Hr. cand. med. F. Rainecke, Berlin. Geschenk. E.J. II 251. 1895.
Hhe.: Lge.: gr. Br.: kl. Br.: o. Dm.: m. Dm.: u. Dm.: gr. Uf.:		See oder Moor? Acker, Haide, Wald? Offene Ansiedelung, Höhle, Pfahlbau? Befestigung?	Dolmen, Ganggrab, Riesenbett? Stein- oder Erdhügel? Flachgrab?	Leichenbeisetzung? (hockend, gestreckt od. Schädelgrab?) Partielle oder totale Verbrennung? Mit Beigabe von Tierknochen?	Desgl.	

1. Nummer.	2. Fundort.	3. Zeichnung.	4. Gegenstand, dessen Art, Form, Ornament und Erhaltungs-Zustand.	5. Material u. Farbe.
Laufende Nr. 2739. Acten-Nr. 1435.95. Inventar-Nr. I 216.95. Frühere Nr.	Ort: Mauer. Kreis: Ob-A. Leonberg. Regierungsbezirk: Neckarkreis. Land: Württemberg.	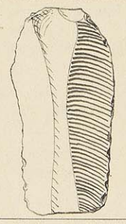	ab: 2 kleine prismatische Feuersteinspäne.	Gestein: (Flint: grau; weissl.) Metall: Thon: Glas: Org. Subst.:
Laufende Nr. 2740. Acten-Nr. 513.94. Inventar-Nr. I 32.95. Frühere Nr. 3912.	Ort: Mainz. Kreis: Regierungsbezirk: Rheinhessen. Land: Grhzgt. Hessen.	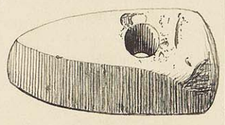	Steinkammer mit einer flachen u. einer gewölbten Schmalseite; ziemL. gut geglättet u. erhalten.	Gestein: grau. (Flint:) Metall: Thon: Glas: Org. Subst.:
Laufende Nr. 2741. Acten-Nr. Inventar-Nr. Frühere Nr. 3909.	Ort: Herlisheim. Kreis: Hagenau. Regierungsbezirk: Unterelsass. Land: Elsass-Lothringen	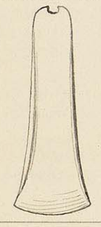	Bronze-Randcelt mit Einschnitt am oberen Ende, nach der Schneide hin allmählich verbreitert; gut erhalten.	Gestein: (Flint:) Metall: Bronze. Thon: Glas: Org. Subst.:
Laufende Nr. 2742. Acten-Nr. 513.94. Inventar-Nr. I 40.95. Frühere Nr. 231.	Ort: Scharrachbergheim Kreis: Molsheim. Regierungsbezirk: Unter-Elsass. Land:	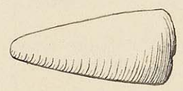	Kleines schwarzes Steinbeil, an der Schneide grün durchscheinend, mit spitzer Bahn und abgerundeten Schmalseiten, gut poliert und wohlerhalten.	Gestein: schwarz. (Flint:) Metall: Thon: Glas: Org. Subst.:
Laufende Nr. 2743. Acten-Nr. Inventar-Nr. Frühere Nr.	Ort: Strassburg. Kreis: Strassburg (Land). Regierungsbezirk: Unter-Elsass. Land:		Bronzenadel mit plattem, rundem Kopfe u. 2 Halswülsten; in 2 Stücke zerbrochen.	Gestein: (Flint:) Metall: Bronze. Thon: Glas: Org. Subst.:
Laufende Nr. 2744a-h Acten-Nr. Inventar-Nr. Frühere Nr.	Ort: Strassburg. Kreis: Strassburg (Land). Regierungsbezirk: Land:	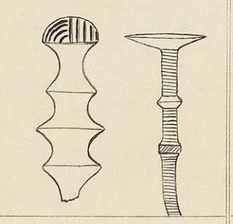	Fünf Bronze-Nadelköpfe verschiedener Art und 5 Spitzen von Bronze-Nadeln.	Gestein: (Flint:) Metall: Bronze. Thon: Glas: Org. Subst.:
Laufende Nr. 2745. Acten-Nr. 650.94. Inventar-Nr. I 43.95. Frühere Nr. 3956.	Ort: Urbeis. Kreis: Rappoltsweiler. Regierungsbezirk: Oberelsass. Land: Elsass-Lothringen	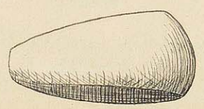	Grünes, schön poliertes Steinbeil; gut erhalten. Jadeitähnliches Gestein.	Gestein: hellgrün. (Flint:) Metall: Thon: Glas: Org. Subst.:

6. Maasse.	7. Zugehörige Funde.	8. Art der Fundstätte.		9. Bestattungsart.	10. Bemerkungen.	11. Vorbesitzer, Jahr und Art der Erwerbung.
Hhe.: Lge.: 4 u. 5 cm gr. Br.: kl. Br.: o. Dm.: m. Dm.: u. Dm.: gr. Uf.:		See oder Moor? Acker, Haide, Wald? Offene Ansiedelung, Höhle, Pfahlbau? Befestigung?	Dolmen, Ganggrab, Riesenbett? Stein- oder Erdhügel? Flachgrab?	Leichenbeisetzung? (hockend, gestreckt od. Schädelgrab?) Partielle oder totale Verbrennung? Mit Beigabe von Tierknochen?	Wie oben.	Reinecke. E.J.II 251.1895.
Hhe.: 4 Lge.: 14 gr. Br.: 6 kl. Br.: o. Dm.: m. Dm.: u. Dm.: gr. Uf.:		See oder Moor? Acker, Haide, Wald? Offene Ansiedelung, Höhle, Pfahlbau? Befestigung?	Dolmen, Ganggrab, Riesenbett? Stein- oder Erdhügel? Flachgrab?	Leichenbeisetzung? (hockend, gestreckt od. Schädelgrab?) Partielle oder totale Verbrennung? Mit Beigabe von Tierknochen?	Im Rheinbett gef.	R. Forrer, Strassburg i.E. Ankauf. E.J.II 93.1894.
Hhe.: Lge.: 15,4 gr. Br.: 5 kl. Br.: 2,2 o. Dm.: m. Dm.: u. Dm.: gr. Uf.:		See oder Moor? Acker, Haide, Wald? Offene Ansiedelung, Höhle, Pfahlbau? Befestigung?	Dolmen, Ganggrab, Riesenbett? Stein- oder Erdhügel? Flachgrab?	Leichenbeisetzung? (hockend, gestreckt od. Schädelgrab?) Partielle oder totale Verbrennung? Mit Beigabe von Tierknochen?		
Hhe.: Lge.: 7,3 gr. Br.: 3,4 kl. Br.: o. Dm.: m. Dm.: u. Dm.: gr. Uf.:		See oder Moor? Acker, Haide, Wald? Offene Ansiedelung, Höhle, Pfahlbau? Befestigung?	Dolmen, Ganggrab, Riesenbett? Stein- oder Erdhügel? Flachgrab?	Leichenbeisetzung? (hockend, gestreckt od. Schädelgrab?) Partielle oder totale Verbrennung? Mit Beigabe von Tierknochen?	Gefallen bei der Position 1914, gestorben 8.3.16. Fischer	Forrer. Ankauf. E.J.II 106.94.
Hhe.: Lge.: 17,5 gr. Br.: 1,4 kl. Br.: o. Dm.: m. Dm.: u. Dm.: gr. Uf.:		See oder Moor? Acker, Haide, Wald? Offene Ansiedelung, Höhle, Pfahlbau? Befestigung?	Dolmen, Ganggrab, Riesenbett? Stein- oder Erdhügel? Flachgrab?	Leichenbeisetzung? (hockend, gestreckt od. Schädelgrab?) Partielle oder totale Verbrennung? Mit Beigabe von Tierknochen?		
Hhe.: Lge.: gr. Br.: kl. Br.: o. Dm.: m. Dm.: u. Dm.: gr. Uf.:		See oder Moor? Acker, Haide, Wald? Offene Ansiedelung, Höhle, Pfahlbau? Befestigung?	Dolmen, Ganggrab, Riesenbett? Stein- oder Erdhügel? Flachgrab?	Leichenbeisetzung? (hockend, gestreckt od. Schädelgrab?) Partielle oder totale Verbrennung? Mit Beigabe von Tierknochen?		
Hhe.: Lge.: 10,2 gr. Br.: 5 kl. Br.: o. Dm.: m. Dm.: u. Dm.: gr. Uf.:		See oder Moor? Acker, Haide, Wald? Offene Ansiedelung, Höhle, Pfahlbau? Befestigung?	Dolmen, Ganggrab, Riesenbett? Stein- oder Erdhügel? Flachgrab?	Leichenbeisetzung? (hockend, gestreckt od. Schädelgrab?) Partielle oder totale Verbrennung? Mit Beigabe von Tierknochen?		Forrer. Ankauf. E.J.II 121.94. 1377 W21

1. Nummer.	2. Fundort.	3. Zeichnung.	4. Gegenstand, dessen Art, Form, Ornament und Erhaltungs-Zustand.	5. Material u. Farbe.
Laufende Nr. 2746. Acten-Nr. 650.94. Inventar-Nr. I 43. 95. Frühere Nr. 3960.	Ort: Strassburg. Kreis: Strassburg (Stadt) Regierungsbezirk: Unterelsass. Land: Elsass-Lothringen	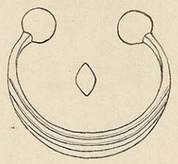	Bronze-Armring von rhombischem Querschnitt, offen, mit kugeligen Endknöpfen, aussen durch Längsfurchen verziert; gut erhalten.	Gestein: (Flint:) Metall: Bronze. Thon: Glas: Org. Subst.:
Laufende Nr. 2747. Acten-Nr. Inventar-Nr. Frühere Nr. 3967.	Ort: Colmar. Kreis: Colmar. Regierungsbezirk: Oberelsass. Land: Elsass-Lothring.	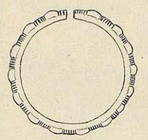	Offener Bronze-Armring von ovalem Querschnitt, aussen mit Gruppen von queren Riefeln und Wülsten dazwischen verziert; gut erhalten.	Gestein: (Flint:) Metall: Bronze. Thon: Glas: Org. Subst.:
Laufende Nr. 2748. Acten-Nr. Inventar-Nr. Frühere Nr. 3967.	Ort: Colmar. Kreis: Regierungsbezirk: Land:	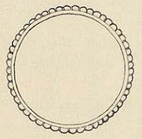	Geschlossener Bronze-Armring von elliptischem Querschnitt, aussen mit kleinen Wülsten verziert, die durch tiefe Querriefeln von einander getrennt sind; gut erhalten.	Gestein: (Flint:) Metall: Bronze. Thon: Glas: Org. Subst.:
Laufende Nr. 2749. Acten-Nr. Inventar-Nr. Frühere Nr. 3967.	Ort: Colmar. Kreis: Regierungsbezirk: Land:		Ähnlicher Bronze-Armring wie der vorige, aber von rundem Querschnitt, kleiner und offen; gut erhalten.	Gestein: (Flint:) Metall: Bronze. Thon: Glas: Org. Subst.:
Laufende Nr. 2750. Acten-Nr. Inventar-Nr. Frühere Nr. 3967.	Ort: Colmar. Kreis: Regierungsbezirk: Land:	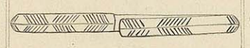	Offener Bronze-Armring von rhombischem Querschnitt, aussen mit Gruppen schräger Striche verziert; zieml. gut erhalten.	Gestein: (Flint:) Metall: Bronze. Thon: Glas: Org. Subst.:
Laufende Nr. 2751. Acten-Nr. Inventar-Nr. Frühere Nr. 3922.	Ort: Mühlhausen. Kreis: Mühlhausen. Regierungsbezirk: Oberelsass. Land:	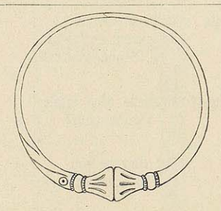	Bronze-Halsring, in der Mitte zerbrochen, befeilt und neuerdings repariert, mit knaufförmigen verzierten Enden; in der Mitte am dünnsten u. nach den Enden allmählich anschwellend.	Gestein: (Flint:) Metall: Bronze. Thon: Glas: Org. Subst.:
Laufende Nr. 2752. Acten-Nr. Inventar-Nr. Frühere Nr. 3922.	Ort: Mühlhausen. Kreis: Regierungsbezirk: Land:		Kleiner einfacher Bronzering, platt.	Gestein: (Flint:) Metall: Bronze. Thon: Glas: Org. Subst.:

6. Maasse.	7. Zugehörige Funde.	8. Art der Fundstätte.		9. Bestattungsart.	10. Bemerkungen.	11. Vorbesitzer, Jahr und Art der Erwerbung.
Hhe.: Lge.: gr. Br.: 6 cm kl. Br.: o. Dm.: m. Dm.: u. Dm.: gr. Uf.:		See oder Moor? Acker, Haide, Wald? Offene Ansiedelung, Höhle, Pfahlbau? Befestigung?	Dolmen, Ganggrab, Riesenbett? Stein- oder Erdhügel? Flachgrab?	Leichenbeisetzung? (hockend, gestreckt od. Schädelgrab?) Partielle oder totale Verbrennung? Mit Beigabe von Tierknochen?		Forrer. E. T. II 121. 1894.
Hhe.: Lge.: gr. Br.: kl. Br.: o. Dm.: m. Dm.: 7,4 u. Dm.: gr. Uf.:		See oder Moor? Acker, Haide, Wald? Offene Ansiedelung, Höhle, Pfahlbau? Befestigung?	Dolmen, Ganggrab, Riesenbett? Stein- oder Erdhügel? Flachgrab?	Leichenbeisetzung? (hockend, gestreckt od. Schädelgrab?) Partielle oder totale Verbrennung? Mit Beigabe von Tierknochen?		Inv. 1385 1970 vak.
Hhe.: Lge.: gr. Br.: kl. Br.: o. Dm.: m. Dm.: 7,5 u. Dm.: gr. Uf.:		See oder Moor? Acker, Haide, Wald? Offene Ansiedelung, Höhle, Pfahlbau? Befestigung?	Dolmen, Ganggrab, Riesenbett? Stein- oder Erdhügel? Flachgrab?	Leichenbeisetzung? (hockend, gestreckt od. Schädelgrab?) Partielle oder totale Verbrennung? Mit Beigabe von Tierknochen?		Inv. 1385 1970 vak.
Hhe.: Lge.: gr. Br.: kl. Br.: o. Dm.: m. Dm.: 6,7 u. Dm.: gr. Uf.:		See oder Moor? Acker, Haide, Wald? Offene Ansiedelung, Höhle, Pfahlbau? Befestigung?	Dolmen, Ganggrab, Riesenbett? Stein- oder Erdhügel? Flachgrab?	Leichenbeisetzung? (hockend, gestreckt od. Schädelgrab?) Partielle oder totale Verbrennung? Mit Beigabe von Tierknochen?		Inv. 1385 1970 vak.
Hhe.: Lge.: gr. Br.: kl. Br.: o. Dm.: m. Dm.: 6 u. Dm.: gr. Uf.:		See oder Moor? Acker, Haide, Wald? Offene Ansiedelung, Höhle, Pfahlbau? Befestigung?	Dolmen, Ganggrab, Riesenbett? Stein- oder Erdhügel? Flachgrab?	Leichenbeisetzung? (hockend, gestreckt od. Schädelgrab?) Partielle oder totale Verbrennung? Mit Beigabe von Tierknochen?		Inv. 1385 1970 vak.
Hhe.: Lge.: gr. Br.: 13,4 kl. Br.: o. Dm.: m. Dm.: u. Dm.: gr. Uf.:		See oder Moor? Acker, Haide, Wald? Offene Ansiedelung, Höhle, Pfahlbau? Befestigung?	Dolmen, Ganggrab, Riesenbett? Stein- oder Erdhügel? Flachgrab?	Leichenbeisetzung? (hockend, gestreckt od. Schädelgrab?) Partielle oder totale Verbrennung? Mit Beigabe von Tierknochen?	Nro. II c. 2751-2753 aus einer Sandgrube b. Mühlhausen.	Inv. 1385 1970 vak.
Hhe.: Lge.: gr. Br.: 1,9 kl. Br.: o. Dm.: m. Dm.: u. Dm.: gr. Uf.:		See oder Moor? Acker, Haide, Wald? Offene Ansiedelung, Höhle, Pfahlbau? Befestigung?	Dolmen, Ganggrab, Riesenbett? Stein- oder Erdhügel? Flachgrab?	Leichenbeisetzung? (hockend, gestreckt od. Schädelgrab?) Partielle oder totale Verbrennung? Mit Beigabe von Tierknochen?		Inv. 1385 1970 vak.

1. Nummer.	2. Fundort.	3. Zeichnung.	4. Gegenstand, dessen Art, Form, Ornament und Erhaltungs-Zustand.	5. Material u. Farbe.
Laufende Nr. 2753. Acten-Nr. 650.94. Inventar-Nr. II 43.95. Frühere Nr. 3922.	Ort: Mühlhausen. Kreis: Mühlhausen. Regierungsbezirk: Oberelsass. Land: Elsass-Lothring.	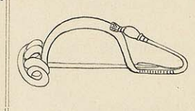	Bronzefibel aus einem Stück mit zurückgebogenem, verziertem Fusse und schmaler Spirale; gut erhalten.	Gestein: (Flint:) Metall: Bronze. Thon: Glas: Org. Subst.:
Laufende Nr. 2754. Acten-Nr. Inventar-Nr. Frühere Nr. 3964.	Ort: Kreis: Regierungsbezirk: Land: Elsass.	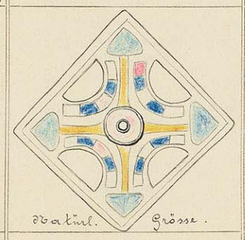 natürl. Grösse.	Quadratische Bronze-Fibel mit emporstehendem kleinen Knopf in der Mitte, 4 Ausschnitten und Email-Resten verschiedener Färbung.	Gestein: (Flint:) Metall: Bronze. Thon: Glas: Schmelz. Org. Subst.:
Laufende Nr. 2755. Acten-Nr. 706.94. Inventar-Nr. II 45.95. Frühere Nr. 3998.	Ort: Rombach. Kreis: Metz (Landkr.) Regierungsbezirk: Lothringen. Land: Elsass-Lothring.	 1:1	abc: Drei kleine Bronze-Pfeilspitzen mit Tülle für den Stiel, lanzenähnlich. Lge. 3,25 – 3,4 u. 3,5 cm	Gestein: (Flint:) Metall: Bronze. Thon: Glas: Org. Subst.:
Laufende Nr. 2756. Acten-Nr. Inventar-Nr. Frühere Nr. 3998.	Ort: Rombach. Kreis: Regierungsbezirk: Land:		Vier kleine, in einander hängende Bronzeringe. Dm. 1,4 u. 1,6 cm	Gestein: (Flint:) Metall: Bronze. Thon: Glas: Org. Subst.:
Laufende Nr. 2757. Acten-Nr. Inventar-Nr. Frühere Nr. 3999.	Ort: Hirzfelden. Kreis: Gebweiler. Regierungsbezirk: Oberelsass. Land: Elsass-Lothring.		Bronzering mit 6 auf dem äussern Rande aufsitzenden Vogelfiguren; gut erhalten.	Gestein: (Flint:) Metall: Bronze. Thon: Glas: Org. Subst.:
Laufende Nr. 2758. Acten-Nr. Inventar-Nr. Frühere Nr. 3999.	Ort: Hirzfelden. Kreis: Regierungsbezirk: Land:	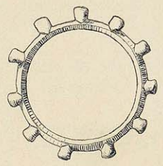	ab: Ein grösserer Bronzering mit 11 und ein kleinerer mit 9 am Aussenrande aufsitzenden Zapfen; gut erhalten.	Gestein: (Flint:) Metall: Bronze. Thon: Glas: Org. Subst.:
Laufende Nr. 2759. Acten-Nr. Inventar-Nr. Frühere Nr. 3999.	Ort: Hirzfelden. Kreis: Regierungsbezirk: Land:	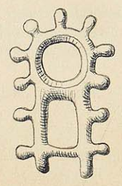	Bronzegerät, aus einem kreisrunden u. einem viereckigen Rahmen bestehend, die ringsherum mit Zapfen besetzt sind; etwas verbogen.	Gestein: (Flint:) Metall: Bronze. Thon: Glas: Org. Subst.:

6. Maasse.	7. Zugehörige Funde.	8. Art der Fundstätte.		9. Bestattungsart.	10. Bemerkungen.	11. Vorbesitzer, Jahr und Art der Erwerbung.
Hhe.: 2,3 cm Lge.: 6,4 gr. Br.: 1,5 kl. Br.: o. Dm.: m. Dm.: u. Dm.: gr. Uf.:		See oder Moor? Acker, Haide, Wald? Offene Ansiedelung, Höhle, Pfahlbau? Befestigung?	Dolmen, Ganggrab, Riesenbett? Stein- oder Erdhügel? Flachgrab?	Leichenbeisetzung? (hockend, gestreckt od. Schädelgrab?) Partielle oder totale Verbrennung? Mit Beigabe von Tierknochen?		Forrer. Inv. 1985 1970 vom E.J. II 121.1894.
Hhe.: Lge.: gr. Br.: 4,25 kl. Br.: o. Dm.: m. Dm.: u. Dm.: gr. Uf.:		See oder Moor? Acker, Haide, Wald? Offene Ansiedelung, Höhle, Pfahlbau? Befestigung?	Dolmen, Ganggrab, Riesenbett? Stein- oder Erdhügel? Flachgrab?	Leichenbeisetzung? (hockend, gestreckt od. Schädelgrab?) Partielle oder totale Verbrennung? Mit Beigabe von Tierknochen?		
Hhe.: Lge.: 3,5 gr. Br.: kl. Br.: o. Dm.: m. Dm.: u. Dm.: gr. Uf.:		See oder Moor? Acker, Haide, Wald? Offene Ansiedelung, Höhle, Pfahlbau? Befestigung?	Dolmen, Ganggrab, Riesenbett? Stein- oder Erdhügel? Flachgrab?	Leichenbeisetzung? (hockend, gestreckt od. Schädelgrab?) Partielle oder totale Verbrennung? Mit Beigabe von Tierknochen?	Gef. in den Ruinen des Château d'Echery (bei „mean du Petit-Rombach“) Flg. Aubry.	Forrer. Ankauf. E.J. II 134.94.
Hhe.: Lge.: gr. Br.: kl. Br.: o. Dm.: m. Dm.: u. Dm.: gr. Uf.:		See oder Moor? Acker, Haide, Wald? Offene Ansiedelung, Höhle, Pfahlbau? Befestigung?	Dolmen, Ganggrab, Riesenbett? Stein- oder Erdhügel? Flachgrab?	Leichenbeisetzung? (hockend, gestreckt od. Schädelgrab?) Partielle oder totale Verbrennung? Mit Beigabe von Tierknochen?	Desgl.	
Hhe.: Lge.: gr. Br.: 6 kl. Br.: o. Dm.: m. Dm.: u. Dm.: gr. Uf.:		See oder Moor? Acker, Haide, Wald? Offene Ansiedelung, Höhle, Pfahlbau? Befestigung?	Dolmen, Ganggrab, Riesenbett? Stein- oder Erdhügel? Flachgrab?	Leichenbeisetzung? (hockend, gestreckt od. Schädelgrab?) Partielle oder totale Verbrennung? Mit Beigabe von Tierknochen?		Inv. 1985 1970 vom, Inv. 1985
Hhe.: Lge.: gr. Br.: 6 u. 4,2 kl. Br.: o. Dm.: m. Dm.: u. Dm.: gr. Uf.:		See oder Moor? Acker, Haide, Wald? Offene Ansiedelung, Höhle, Pfahlbau? Befestigung?	Dolmen, Ganggrab, Riesenbett? Stein- oder Erdhügel? Flachgrab?	Leichenbeisetzung? (hockend, gestreckt od. Schädelgrab?) Partielle oder totale Verbrennung? Mit Beigabe von Tierknochen?		a, b – 1970 vom,
Hhe.: Lge.: 7,5 gr. Br.: 4,9 kl. Br.: o. Dm.: m. Dm.: u. Dm.: gr. Uf.:		See oder Moor? Acker, Haide, Wald? Offene Ansiedelung, Höhle, Pfahlbau? Befestigung?	Dolmen, Ganggrab, Riesenbett? Stein- oder Erdhügel? Flachgrab?	Leichenbeisetzung? (hockend, gestreckt od. Schädelgrab?) Partielle oder totale Verbrennung? Mit Beigabe von Tierknochen?		Inv. 1985 1970 vom c

1. Nummer.	2. Fundort.	3. Zeichnung.	4. Gegenstand, dessen Art, Form, Ornament und Erhaltungs-Zustand.	5. Material u. Farbe.
Laufende Nr. 2760. Acten-Nr. 706. 94. Inventar-Nr. II 45. 95. Frühere Nr. 4004.	Ort: Lauterburg. Kreis: Weissenburg. Regierungsbezirk: Unterelsass. Land: Elsass-Lothring.	 1/3	Gürtelschliesse aus Bronze, aus Ansatzplatte, Schnalle u. Dorn bestehend, reich verziert u. gut erhalten.	Gestein: (Flint:) Metall: Bronze. Thon: Glas: Org. Subst.:
Laufende Nr. 2761. Acten-Nr. Inventar-Nr. Frühere Nr. 4004.	Ort: Lauterburg. Kreis: Regierungsbezirk: Land:	a 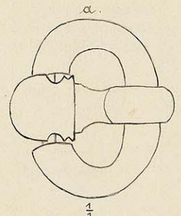 1/1	a: Eine vollständige massive Bronzeschnalle. Gr. Br. 3,4 cm b: Ein Schnallenrahmen aus Bronze ohne Dorn. Gr. Br. 3,6 cm	Gestein: (Flint:) Metall: Bronze. Thon: Glas: Org. Subst.:
Laufende Nr. 2762. Acten-Nr. Inventar-Nr. Frühere Nr. 4004.	Ort: Lauterburg. Kreis: Regierungsbezirk: Land:	 1/3	Silberne, reichverzierte Fibel mit Vergoldung, einem Thiergesicht am oberen Ende und fünfstrahliger halbkreisförmiger Fussplatte, einmal durchgebrochen. In den Thierangen u. den 5 Strahlen rote Glaseinlage.	Gestein: (Flint:) Metall: Silber. Thon: Glas: Org. Subst.:
Laufende Nr. 2763. Acten-Nr. Inventar-Nr. Frühere Nr. 4004.	Ort: Lauterburg. Kreis: Regierungsbezirk: Land:	 1/2	Zerbrochene silberne Fibel mit Spuren v. Vergoldung u. Email-Einlagen, reicher Verzierung, einem Thierkopf am oberen Ende, einem Gesicht in der Mitte u. einer halbkreisförmigen, fünfstrahligen Fussplatte.	Gestein: (Flint:) Metall: Silber. Thon: Glas: Org. Subst.:
Laufende Nr. 2764. Acten-Nr. Inventar-Nr. Frühere Nr. 4004.	Ort: Lauterburg. Kreis: Regierungsbezirk: Land:	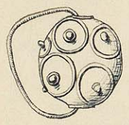 1/1	2 Defecte silberne Ohrringe, aus je einer verzierten Hohlkugel u. dünnem Drahtring bestehend. Höhe der Kugel = 1,65 cm	Gestein: (Flint:) Metall: Silber. Thon: Glas: Org. Subst.:
Laufende Nr. 2765. Acten-Nr. Inventar-Nr. Frühere Nr. 4004.	Ort: Lauterburg. Kreis: Regierungsbezirk: Land:	 1/1	Kleiner goldener Ohrring mit ovaler Platte, die mit aufgelegten feinen Figuren verziert ist; gut erhalten.	Gestein: (Flint:) Metall: Gold. Thon: Glas: Org. Subst.:
Laufende Nr. 2766. Acten-Nr. 864. 94. Inventar-Nr. I 47. 95. Frühere Nr. 4058.	Ort: Landsberg. Kreis: B.A. Landsberg Regierungsbezirk: Oberbayern. Land: Bayern.	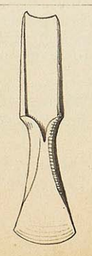	Bronzecelt mit schief endigender Bahn, niedrigen Randerhöhungen am hinteren Teile, die nach der Schneide hin winklig zusammenstossen; Das Schneidenende ist in der Mitte des Celts schmal u. verbreitert sich nach vorn.	Gestein: (Flint:) Metall: Bronze. Thon: Glas: Org. Subst.:

6. Maasse.	7. Zugehörige Funde.	8. Art der Fundstätte.		9. Bestattungsart.	10. Bemerkungen.	11. Vorbesitzer, Jahr und Art der Erwerbung.
Hhe.: Lge.: 12,5 cm gr. Br.: 6,3 kl. Br.: o. Dm.: m. Dm.: u. Dm.: gr. Uf.:	Vrs. II c. 2761 bis 2765.	See oder Moor? Acker, Haide, Wald? Offene Ansiedelung, Höhle, Pfahlbau? Befestigung?	Dolmen, Ganggrab, Riesenbett? Stein- oder Erdhügel? Flachgrab?	Leichenbeisetzung? (hockend, gestreckt od. Schädelgrab?) Partielle oder totale Verbrennung? Mit Beigabe von Tierknochen?	Gefunden unter einer alten Eiche in Lauterburg. 1870.	Forrer. E. J. II 134. 1894.
Hhe.: Lge.: gr. Br.: kl. Br.: o. Dm.: m. Dm.: u. Dm.: gr. Uf.:		See oder Moor? Acker, Haide, Wald? Offene Ansiedelung, Höhle, Pfahlbau? Befestigung?	Dolmen, Ganggrab, Riesenbett? Stein- oder Erdhügel? Flachgrab?	Leichenbeisetzung? (hockend, gestreckt od. Schädelgrab?) Partielle oder totale Verbrennung? Mit Beigabe von Tierknochen?		
Hhe.: Lge.: 9,4 gr. Br.: 4,8 kl. Br.: o. Dm.: m. Dm.: u. Dm.: gr. Uf.:		See oder Moor? Acker, Haide, Wald? Offene Ansiedelung, Höhle, Pfahlbau? Befestigung?	Dolmen, Ganggrab, Riesenbett? Stein- oder Erdhügel? Flachgrab?	Leichenbeisetzung? (hockend, gestreckt od. Schädelgrab?) Partielle oder totale Verbrennung? Mit Beigabe von Tierknochen?		
Hhe.: Lge.: 6,8 gr. Br.: 3,9 kl. Br.: o. Dm.: m. Dm.: u. Dm.: gr. Uf.:		See oder Moor? Acker, Haide, Wald? Offene Ansiedelung, Höhle, Pfahlbau? Befestigung?	Dolmen, Ganggrab, Riesenbett? Stein- oder Erdhügel? Flachgrab?	Leichenbeisetzung? (hockend, gestreckt od. Schädelgrab?) Partielle oder totale Verbrennung? Mit Beigabe von Tierknochen?		
Hhe.: Lge.: gr. Br.: kl. Br.: o. Dm.: m. Dm.: u. Dm.: gr. Uf.:		See oder Moor? Acker, Haide, Wald? Offene Ansiedelung, Höhle, Pfahlbau? Befestigung?	Dolmen, Ganggrab, Riesenbett? Stein- oder Erdhügel? Flachgrab?	Leichenbeisetzung? (hockend, gestreckt od. Schädelgrab?) Partielle oder totale Verbrennung? Mit Beigabe von Tierknochen?		
Hhe.: 1,2 Lge.: gr. Br.: 1,1 kl. Br.: o. Dm.: m. Dm.: u. Dm.: gr. Uf.:		See oder Moor? Acker, Haide, Wald? Offene Ansiedelung, Höhle, Pfahlbau? Befestigung?	Dolmen, Ganggrab, Riesenbett? Stein- oder Erdhügel? Flachgrab?	Leichenbeisetzung? (hockend, gestreckt od. Schädelgrab?) Partielle oder totale Verbrennung? Mit Beigabe von Tierknochen?		
Hhe.: Lge.: 18 gr. Br.: 5 kl. Br.: o. Dm.: m. Dm.: u. Dm.: gr. Uf.:		See oder Moor? Acker, Haide, Wald? Offene Ansiedelung, Höhle, Pfahlbau? Befestigung?	Dolmen, Ganggrab, Riesenbett? Stein- oder Erdhügel? Flachgrab?	Leichenbeisetzung? (hockend, gestreckt od. Schädelgrab?) Partielle oder totale Verbrennung? Mit Beigabe von Tierknochen?	Gef. 1885.	Forrer. Ankauf. E. J. II 175. 1894.

1. Nummer.	2. Fundort.	3. Zeichnung.	4. Gegenstand, dessen Art, Form, Ornament und Erhaltungs-Zustand.	5. Material u. Farbe.
Laufende Nr. 2767. Acten-Nr. 864.94. Inventar-Nr. I 47.95. Frühere Nr. 4063.	Ort: Gschwendhof. Kreis: B.A. Kelheim. Regierungsbezirk: Niederbayern. Land: Bayern.		Kurzes Bronzeschwert mit abgebrochener u. wieder angesetzter Griffangel, zieml. schmal, nach der Spitze hin verbreitert und verdickt.	Gestein: (Flint:) Metall: Bronze. Thon: Glas: Org. Subst.:
Laufende Nr. 2768. Acten-Nr. 1230.94. Inventar-Nr. I 50.95. Frühere Nr. 4090.	Ort: Mainz. Kreis: Regierungsbezirk: Rheinhessen. Land: Grhzgt. Hessen.	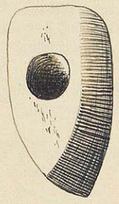	Massiver Steinhammer, an der Schneide vierkantig, nach der Bahn zu mit abgestumpften Kanten; gut geglättet u. erhalten.	Gestein: grau. (Flint:) Metall: Thon: Glas: Org. Subst.:
Laufende Nr. 2769. Acten-Nr. 1177.91. Inventar-Nr. I 156.91. Frühere Nr.	Ort: Weissenheim. Kreis: B.A. Neustadt a.H. Regierungsbezirk: Pfalz. Land: Bayern.		Einige graue Thonscherben u. ein menschlicher Unterkiefer.	Gestein: (Flint:) Metall: Thon: Glas: Org. Subst.:
Laufende Nr. 2770. Acten-Nr. Inventar-Nr. Frühere Nr.	Ort: Kreimbach. Kreis: B.A. Kusel. Regierungsbezirk: Pfalz. Land: Bayern.		Einige rote u. graue Thonscherben römischer Zeit.	Gestein: (Flint:) Metall: Thon: Glas: Org. Subst.:
Laufende Nr. 2771. Acten-Nr. Inventar-Nr. Frühere Nr.	Ort: Wangen. Kreis: Seekreis (Constanz) Regierungsbezirk: Land: Baden.		Reste von Weizen-Ähren.	Gestein: (Flint:) Metall: Thon: Glas: Org. Subst.:
Laufende Nr. 2772. Acten-Nr. 1426.94. Inventar-Nr. I 53.95. Frühere Nr.	Ort: Bingen. Kreis: K.A. Bingen. Regierungsbezirk: Rheinhessen. Land: Grhzgt. Hessen.	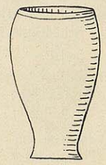	Kleines becherförmiges röm. Thongefäss, schwarz gefärbt; zieml. gut erhalten.	Gestein: (Flint:) Metall: Thon: schwärzl. Glas: Org. Subst.:
Laufende Nr. 2773. Acten-Nr. 34.95. Inventar-Nr. I 55.95. Frühere Nr.	Ort: Mainz. Kreis: Regierungsbezirk: Rheinhessen. Land:		Steinhammer, viereckig, mit abgestumpften Kanten und konischem Stielloch; gut erhalten.	Gestein: grau. (Flint:) Metall: Thon: Glas: Org. Subst.:

6. Maasse.	7. Zugehörige Funde.	8. Art der Fundstätte.		9. Bestattungsart.	10. Bemerkungen.	11. Vorbesitzer, Jahr und Art der Erwerbung.
Hhe.: Lge.: 36 cm gr. Br.: 2,5 kl. Br.: o. Dm.: m. Dm.: u. Dm.: gr. Uf.:		See oder Moor? Acker, Haide, Wald? Offene Ansiedelung, Höhle, Pfahlbau? Befestigung?	Dolmen, Ganggrab, Riesenbett? Stein- oder Erdhügel? Flachgrab?	Leichenbeisetzung? (hockend, gestreckt od. Schädelgrab?) Partielle oder totale Verbrennung? Mit Beigabe von Tierknochen?	Im Walde beim Ziehen eines Grabens gef.	Forrer. E.J.II 175.1894.
Hhe.: 5,8 Lge.: 15 gr. Br.: 6,7 kl. Br.: o. Dm.: m. Dm.: u. Dm.: gr. Uf.:		See oder Moor? Acker, Haide, Wald? Offene Ansiedelung, Höhle, Pfahlbau? Befestigung?	Dolmen, Ganggrab, Riesenbett? Stein- oder Erdhügel? Flachgrab?	Leichenbeisetzung? (hockend, gestreckt od. Schädelgrab?) Partielle oder totale Verbrennung? Mit Beigabe von Tierknochen?	Aus dem Rhein b. Mainz.	Forrer. Ankauf. E.J.II 261.94.
Hhe.: Lge.: gr. Br.: kl. Br.: o. Dm.: m. Dm.: u. Dm.: gr. Uf.:		See oder Moor? Acker, Haide, Wald? Offene Ansiedelung, Höhle, Pfahlbau? Befestigung?	Dolmen, Ganggrab, Riesenbett? Stein- oder Erdhügel? Flachgrab?	Leichenbeisetzung? (hockend, gestreckt od. Schädelgrab?) Partielle oder totale Verbrennung? Mit Beigabe von Tierknochen?	Auch Weisenheim!	Prof. Dr. Mehlis in Dürkheim. Geschenk. E.J.I 199.1891.
Hhe.: Lge.: gr. Br.: kl. Br.: o. Dm.: m. Dm.: u. Dm.: gr. Uf.:		See oder Moor? Acker, Haide, Wald? Offene Ansiedelung, Höhle, Pfahlbau? Befestigung?	Dolmen, Ganggrab, Riesenbett? Stein- oder Erdhügel? Flachgrab?	Leichenbeisetzung? (hockend, gestreckt od. Schädelgrab?) Partielle oder totale Verbrennung? Mit Beigabe von Tierknochen?	Von der „Heidenburg".	Dergl. E.J.II 216.91.
Hhe.: Lge.: gr. Br.: kl. Br.: o. Dm.: m. Dm.: u. Dm.: gr. Uf.:		See oder Moor? Acker, Haide, Wald? Offene Ansiedelung, Höhle, Pfahlbau? Befestigung?	Dolmen, Ganggrab, Riesenbett? Stein- oder Erdhügel? Flachgrab?	Leichenbeisetzung? (hockend, gestreckt od. Schädelgrab?) Partielle oder totale Verbrennung? Mit Beigabe von Tierknochen?		Prof. H. Karsten in Berlin. Geschenk. E.J.II 248.1891.
Hhe.: 9 Lge.: gr. Br.: 7 kl. Br.: o. Dm.: 5,3 m. Dm.: u. Dm.: 3,6 gr. Uf.:		See oder Moor? Acker, Haide, Wald? Offene Ansiedelung, Höhle, Pfahlbau? Befestigung?	Dolmen, Ganggrab, Riesenbett? Stein- oder Erdhügel? Flachgrab?	Leichenbeisetzung? (hockend, gestreckt od. Schädelgrab?) Partielle oder totale Verbrennung? Mit Beigabe von Tierknochen?		R. Forrer in Strassburg i.E. Slg. Baudot? Ankauf. 1892 verk. E.J.II 313.1894.
Hhe.: 5 Lge.: 18,5 gr. Br.: 5,5 kl. Br.: o. Dm.: m. Dm.: u. Dm.: gr. Uf.:		See oder Moor? Acker, Haide, Wald? Offene Ansiedelung, Höhle, Pfahlbau? Befestigung?	Dolmen, Ganggrab, Riesenbett? Stein- oder Erdhügel? Flachgrab?	Leichenbeisetzung? (hockend, gestreckt od. Schädelgrab?) Partielle oder totale Verbrennung? Mit Beigabe von Tierknochen?	Aus dem Rhein b. Mainz.	Forrer. Ankauf. E.J.II 10.1895.

1. Nummer.	2. Fundort.	3. Zeichnung.	4. Gegenstand, dessen Art, Form, Ornament und Erhaltungs-Zustand.	5. Material u. Farbe.
Laufende Nr. 2774. Acten-Nr. 34. 95. Inventar-Nr. I 55. 95. Frühere Nr.	Ort: Wendenheim. Kreis: Strassburg Land. Regierungsbezirk: Unterelsass. Land: Elsass-Lothring.	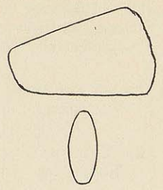	Kleines braunes Steinbeil mit leicht gewölbten Breitseiten und abgerundeten Seitenkanten, an der zieml. stumpfen Schneide am breitesten.	Gestein: braun. (Flint:) Metall: Thon: Glas: Org. Subst.:
Laufende Nr. 2775. Acten-Nr. Inventar-Nr. Frühere Nr.	Ort: Lembach. Kreis: Weissenburg. Regierungsbezirk: Unterelsass. Land:	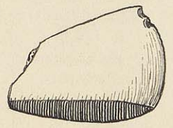	Kleines, gut geschliffenes schwarzes Steinbeil mit ebenen Schmalseiten, breiter Schneide u. schmalem, beschädigtem Bahnende.	Gestein: schwarz. (Flint:) Metall: Thon: Glas: Org. Subst.:
Laufende Nr. 2776. Acten-Nr. Inventar-Nr. Frühere Nr.	Ort: Riedseltz. Kreis: Weissenburg. Regierungsbezirk: Unterelsass. Land:	 1/1	a-d: Vier Feuerstein-Pfeilspitzen von dreieckiger Form; nicht gut erhalten.	Gestein: (Flint: braun u. schwarz.) Metall: Thon: Glas: Org. Subst.:
Laufende Nr. 2777. Acten-Nr. Inventar-Nr. Frühere Nr.	Ort: Riedseltz. Kreis: Regierungsbezirk: Land:	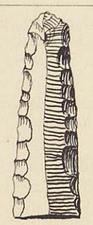	ab: Zwei Feuersteinspäne, von denen besonders der eine Spuren starker Benutzung zeigt. Der andere ist z.T. mit einer sehr dicken gelben Schicht bedeckt.	Gestein: (Flint: schwarz.) Metall: Thon: Glas: Org. Subst.:
Laufende Nr. 2778. Acten-Nr. 261. 95. Inventar-Nr. I 90. 95. Frühere Nr.	Ort: Mainz. Kreis: Regierungsbezirk: Rheinhessen. Land: Gehzgt. Hessen.	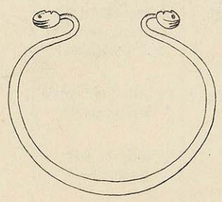	Grosser offener Bronze-Halsring mit zurückgebogenen und in menschl. Köpfe auslaufenden Enden; gut erhalten.	Gestein: (Flint:) Metall: Bronze. Thon: Glas: Org. Subst.:
Laufende Nr. 2779. Acten-Nr. Inventar-Nr. Frühere Nr.	Ort: Oberndorf. Kreis: Regierungsbezirk: Land: Bayern?	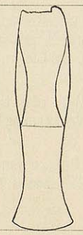	Bronzecelt mit Schaftklappen und Bahnende; ziemlich gut erhalten.	Gestein: (Flint:) Metall: Bronze. Thon: Glas: Org. Subst.:
Laufende Nr. 2780. Acten-Nr. Inventar-Nr. I 91. 95. Frühere Nr.	Ort: Hindisheim. Kreis: Erstein. Regierungsbezirk: Unterelsass. Land: Elsass-Lothringen	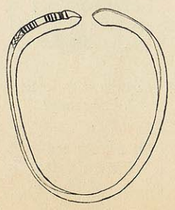	Grosser Bronze-Ohrring, wie es scheint auseinander gebogen, mit verdickten und auf einer Kante verzierten Enden; verbogen.	Gestein: (Flint:) Metall: Bronze. Thon: Glas: Org. Subst.:

6. Maasse.	7. Zugehörige Funde.	8. Art der Fundstätte.		9. Bestattungsart.	10. Bemerkungen.	11. Vorbesitzer, Jahr und Art der Erwerbung.
Hhe.: Lge.: 7,5 cm gr. Br.: 5,2 kl. Br.: o. Dm.: m. Dm.: u. Dm.: gr. Uf.:		See oder Moor? Acker, Haide, Wald? Offene Ansiedelung, Höhle, Pfahlbau? Befestigung?	Dolmen, Ganggrab, Riesenbett? Stein- oder Erdhügel? Flachgrab?	Leichenbeisetzung? (hockend, gestreckt od. Schädelgrab?) Partielle oder totale Verbrennung? Mit Beigabe von Tierknochen?		Forrer. E.J.II 10.95.
Hhe.: Lge.: 6 gr. Br.: 4,2 kl. Br.: o. Dm.: m. Dm.: u. Dm.: gr. Uf.:		See oder Moor? Acker, Haide, Wald? Offene Ansiedelung, Höhle, Pfahlbau? Befestigung?	Dolmen, Ganggrab, Riesenbett? Stein- oder Erdhügel? Flachgrab?	Leichenbeisetzung? (hockend, gestreckt od. Schädelgrab?) Partielle oder totale Verbrennung? Mit Beigabe von Tierknochen?		
Hhe.: 2,2-2,6 Lge.: gr. Br.: kl. Br.: o. Dm.: m. Dm.: u. Dm.: gr. Uf.:	Ic. 2777.	See oder Moor? Acker, Haide, Wald? Offene Ansiedelung, Höhle, Pfahlbau? Befestigung?	Dolmen, Ganggrab, Riesenbett? Stein- oder Erdhügel? Flachgrab?	Leichenbeisetzung? (hockend, gestreckt od. Schädelgrab?) Partielle oder totale Verbrennung? Mit Beigabe von Tierknochen?	Aus einer Lehmgrube bei der Ziegelei.	
Hhe.: Lge. 4,6 u. 5,7 gr. Br.: kl. Br.: o. Dm.: m. Dm.: u. Dm.: gr. Uf.:		See oder Moor? Acker, Haide, Wald? Offene Ansiedelung, Höhle, Pfahlbau? Befestigung?	Dolmen, Ganggrab, Riesenbett? Stein- oder Erdhügel? Flachgrab?	Leichenbeisetzung? (hockend, gestreckt od. Schädelgrab?) Partielle oder totale Verbrennung? Mit Beigabe von Tierknochen?		
Hhe.: Lge.: gr. Br.: 16,5 kl. Br.: o. Dm.: m. Dm.: u. Dm.: gr. Uf.:		See oder Moor? Acker, Haide, Wald? Offene Ansiedelung, Höhle, Pfahlbau? Befestigung?	Dolmen, Ganggrab, Riesenbett? Stein- oder Erdhügel? Flachgrab?	Leichenbeisetzung? (hockend, gestreckt od. Schädelgrab?) Partielle oder totale Verbrennung? Mit Beigabe von Tierknochen?	In der Gegend von Mainz gefunden.	Forrer. Ankauf. E.J.II 50 u. 51. 95.
Hhe.: Lge.: 17,8 gr. Br.: 4,2 kl. Br.: o. Dm.: m. Dm.: u. Dm.: gr. Uf.:		See oder Moor? Acker, Haide, Wald? Offene Ansiedelung, Höhle, Pfahlbau? Befestigung?	Dolmen, Ganggrab, Riesenbett? Stein- oder Erdhügel? Flachgrab?	Leichenbeisetzung? (hockend, gestreckt od. Schädelgrab?) Partielle oder totale Verbrennung? Mit Beigabe von Tierknochen?	„Gefunden in der Nähe der Burg Niederstrang (?) b. Oberndorf." Der Fo. war nicht zu bestimmen.	
Hhe.: Lge.: gr. Br.: 11,6 kl. Br.: o. Dm.: m. Dm.: u. Dm.: gr. Uf.:		See oder Moor? Acker, Haide, Wald? Offene Ansiedelung, Höhle, Pfahlbau? Befestigung?	Dolmen, Ganggrab, Riesenbett? Stein- oder Erdhügel? Flachgrab?	Leichenbeisetzung? (hockend, gestreckt od. Schädelgrab?) Partielle oder totale Verbrennung? Mit Beigabe von Tierknochen?		

1. Nummer.	2. Fundort.	3. Zeichnung.	4. Gegenstand, dessen Art, Form, Ornament und Erhaltungs-Zustand.	5. Material u. Farbe.
Laufende Nr. 2781. Acten-Nr. 261.95. Inventar-Nr. II 91.95. Frühere Nr.	Ort: Strassburg. Kreis: Regierungsbezirk: Unterelsass. Land: Elsass-Lothring.	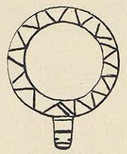	Bronzefibel in Form eines runden Reifens mit einem abstehenden Ansatz, unter dem der Fuss liegt, oben mit Zickzackfurchen ornamentirt. Die Nadel fehlt.	Gestein: (Flint:) Metall: Bronze. Thon: Glas: Org. Subst.:
Laufende Nr. 2782. Acten-Nr. Inventar-Nr. Frühere Nr.	Ort: Strassburg. Kreis: Regierungsbezirk: Land:		Lange röhrenförmige Glasflasche mit einer bauchigen Erweiterung in der Mitte; gut erhalten.	Gestein: (Flint:) Metall: Thon: Glas: Hellgrün Org. Subst.:
Laufende Nr. 2783. Acten-Nr. Inventar-Nr. Frühere Nr.	Ort: Strassburg. Kreis: Regierungsbezirk: Land:		Defecter Glasbecher mit 4 Einstülpungen in der Wandung.	Gestein: (Flint:) Metall: Thon: Glas: hellgrün. Org. Subst.:
Laufende Nr. 2784. Acten-Nr. Inventar-Nr. Frühere Nr.	Ort: Hoenheim. Kreis: Strassbg. Land. Regierungsbezirk: Unterelsass. Land:	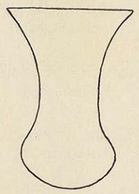	Beschädigter Glasbecher mit weiter Mündung und rundem, bauchigem Bodenteil.	Gestein: (Flint:) Metall: Thon: Glas: hellgrün. Org. Subst.:
Laufende Nr. 2785. Acten-Nr. 909.95. Inventar-Nr. II 76.96. Frühere Nr.	Ort: Pfalzburg. Kreis: Saarburg. Regierungsbezirk: Lothringen. Land: Elsass-Lothringen	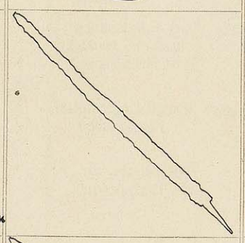	Zweischneidiges eis. Langschwert mit Griffzunge, stark durch Rost beschädigt.	Gestein: (Flint:) Metall: Eisen. Thon: Glas: Org. Subst.:
Laufende Nr. 2786. Acten-Nr. Inventar-Nr. Frühere Nr.	Ort: Pfalzburg. Kreis: Regierungsbezirk: Land:	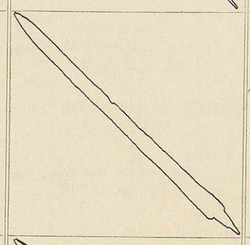	Desgl., auch an der Griffzunge stark beschädigt.	Gestein: (Flint:) Metall: Eisen. Thon: Glas: Org. Subst.:
Laufende Nr. 2787. Acten-Nr. Inventar-Nr. Frühere Nr.	Ort: Pfalzburg. Kreis: Regierungsbezirk: Land:	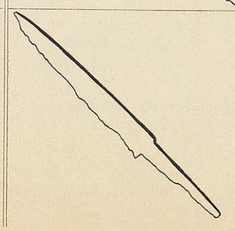	Einschneidiges eis. Kurzschwert mit langer Griffzunge; durch Rost stark beschädigt.	Gestein: (Flint:) Metall: Eisen. Thon: Glas: Org. Subst.:

6. Maasse.	7. Zugehörige Funde.	8. Art der Fundstätte.		9. Bestattungsart.	10. Bemerkungen.	11. Vorbesitzer, Jahr und Art der Erwerbung.
Hhe.: Lge.: 7,5 cm gr. Br.: 6,2 kl. Br.: o. Dm.: m. Dm.: u. Dm.: gr. Uf.:		See oder Moor? Acker, Haide, Wald? Offene Ansiedelung, Höhle, Pfahlbau? Befestigung?	Dolmen, Ganggrab, Riesenbett? Stein- oder Erdhügel? Flachgrab?	Leichenbeisetzung? (hockend, gestreckt od. Schädelgrab?) Partielle oder totale Verbrennung? Mit Beigabe von Tierknochen?		Forrer. E.J.I 50 u. 51.95.
Hhe.: Lge.: 26,5 gr. Br.: 2,7. kl. Br.: o. Dm.: m. Dm.: u. Dm.: gr. Uf.:		See oder Moor? Acker, Haide, Wald? Offene Ansiedelung, Höhle, Pfahlbau? Befestigung?	Dolmen, Ganggrab, Riesenbett? Stein- oder Erdhügel? Flachgrab?	Leichenbeisetzung? (hockend, gestreckt od. Schädelgrab?) Partielle oder totale Verbrennung? Mit Beigabe von Tierknochen?	Aus der Gegend von Strassburg i. E.	
Hhe.: 9 Lge.: gr. Br.: kl. Br.: o. Dm.: 8 m. Dm.: u. Dm.: 4,4 gr. Uf.:		See oder Moor? Acker, Haide, Wald? Offene Ansiedelung, Höhle, Pfahlbau? Befestigung?	Dolmen, Ganggrab, Riesenbett? Stein- oder Erdhügel? Flachgrab?	Leichenbeisetzung? (hockend, gestreckt od. Schädelgrab?) Partielle oder totale Verbrennung? Mit Beigabe von Tierknochen?	Desgl.	
Hhe.: 10,5 Lge.: gr. Br.: kl. Br.: o. Dm.: 7 m. Dm.: u. Dm.: gr. Uf.:		See oder Moor? Acker, Haide, Wald? Offene Ansiedelung, Höhle, Pfahlbau? Befestigung?	Dolmen, Ganggrab, Riesenbett? Stein- oder Erdhügel? Flachgrab?	Leichenbeisetzung? (hockend, gestreckt od. Schädelgrab?) Partielle oder totale Verbrennung? Mit Beigabe von Tierknochen?		
Hhe.: Lge.: 81,5 gr. Br.: 5 kl. Br.: o. Dm.: m. Dm.: u. Dm.: gr. Uf.:	II c. 2785-88.	See oder Moor? Acker, Haide, Wald? Offene Ansiedelung, Höhle, Pfahlbau? Befestigung?	Dolmen, Ganggrab, Riesenbett? Stein- oder Erdhügel? Flachgrab?	Leichenbeisetzung? (hockend, gestreckt od. Schädelgrab?) Partielle oder totale Verbrennung? Mit Beigabe von Tierknochen?	Grabfund von „Drei Häuser" b. Pfalzburg.	Forrer. Ankauf. E.J. II 144.95.
Hhe.: Lge.: 82 gr. Br.: 5,2 kl. Br.: o. Dm.: m. Dm.: u. Dm.: gr. Uf.:		See oder Moor? Acker, Haide, Wald? Offene Ansiedelung, Höhle, Pfahlbau? Befestigung?	Dolmen, Ganggrab, Riesenbett? Stein- oder Erdhügel? Flachgrab?	Leichenbeisetzung? (hockend, gestreckt od. Schädelgrab?) Partielle oder totale Verbrennung? Mit Beigabe von Tierknochen?		
Hhe.: Lge.: 52,5 gr. Br.: 5,4 kl. Br.: o. Dm.: m. Dm.: u. Dm.: gr. Uf.:		See oder Moor? Acker, Haide, Wald? Offene Ansiedelung, Höhle, Pfahlbau? Befestigung?	Dolmen, Ganggrab, Riesenbett? Stein- oder Erdhügel? Flachgrab?	Leichenbeisetzung? (hockend, gestreckt od. Schädelgrab?) Partielle oder totale Verbrennung? Mit Beigabe von Tierknochen?		

1. Nummer.	2. Fundort.	3. Zeichnung.	4. Gegenstand, dessen Art, Form, Ornament und Erhaltungs-Zustand.	5. Material u. Farbe.
Laufende Nr. 2788. Acten-Nr. 909.95. Inventar-Nr. II 26.96. Frühere Nr.	Ort: Pfalzburg. Kreis: Saarburg. Regierungsbezirk: Lothringen. Land: Elsass-Lothr.	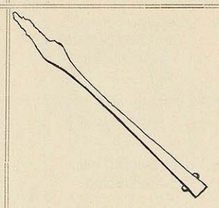	Eis. Lanzenspitze mit beschädigtem Blatt, langem Schaft und Tülle, in der noch beide Niete zum Festhalten des Holzstieles stecken; stark verrostet.	Gestein: (Flint:) Metall: Eisen. Thon: Glas: Org. Subst.:
Laufende Nr. 2789. Acten-Nr. Inventar-Nr. Frühere Nr.	Ort: Sulzbach. Kreis: Kolmar. Regierungsbezirk: Oberelsass. Land: Els.-Lothringen.		Sehr lange eis. Lanzenspitze mit langem Schaft u. auf einer Seite gespaltener Tülle; stark verrostet.	Gestein: (Flint:) Metall: Eisen. Thon: Glas: Org. Subst.:
Laufende Nr. 2790. Acten-Nr. Inventar-Nr. Frühere Nr.	Ort: Sulzbach. Kreis: Regierungsbezirk: Land:	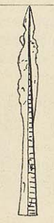	Eis. Lanzenspitze mit kräftigem Mittelgrat u. vierkantiger Tülle; sehr stark durch Rost beschädigt.	Gestein: (Flint:) Metall: Eisen. Thon: Glas: Org. Subst.:
Laufende Nr. 2791. Acten-Nr. Inventar-Nr. Frühere Nr.	Ort: Sulzbach. Kreis: Regierungsbezirk: Land:		Eis. Lanzenspitze mit geschwungenem Blatt und anscheinend vierkantiger Tülle; stark verrostet.	Gestein: (Flint:) Metall: Eisen. Thon: Glas: Org. Subst.:
Laufende Nr. 2792. Acten-Nr. Inventar-Nr. Frühere Nr.	Ort: Sulzbach. Kreis: Regierungsbezirk: Land:	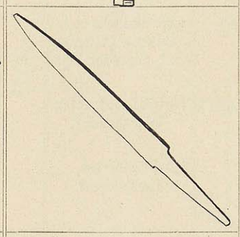	Einschneidiges eisernes Kurzschwert mit langer u. breiter Griffzunge; obwohl stark verrostet, in der Form ziemlich gut erhalten.	Gestein: (Flint:) Metall: Eisen. Thon: Glas: Org. Subst.:
Laufende Nr. 2793. Acten-Nr. Inventar-Nr. Frühere Nr.	Ort: Sulzbach. Kreis: Regierungsbezirk: Land:		Eis. Messer, leicht geschwungen, mit kurzem Griffansatz, der in entgegengesetzter Richtung gekrümmt ist; stark durch Rost beschädigt.	Gestein: (Flint:) Metall: Eisen. Thon: Glas: Org. Subst.:
Laufende Nr. 2794. Acten-Nr. Inventar-Nr. Frühere Nr.	Ort: Sulzbach. Kreis: Regierungsbezirk: Land:	 a.	a: Eis. Schnalle, stark verrostet. Gr. Br. 4,8 cm. b: Eisenfragmente, die nachträglich an dem Griffe des Schwertes (2792) befestigt worden waren.	Gestein: (Flint:) Metall: Eisen. Thon: Glas: Org. Subst.:

6. Maasse.	7. Zugehörige Funde.	8. Art der Fundstätte.		9. Bestattungsart.	10. Bemerkungen.	11. Vorbesitzer, Jahr und Art der Erwerbung.
Hhe.: Lge.: 33,8 cm gr. Br.: 2,7 kl. Br.: o. Dm.: m. Dm.: u. Dm.: gr. Uf.:	s. oben.	See oder Moor? Acker, Haide, Wald? Offene Ansiedelung, Höhle, Pfahlbau? Befestigung?	Dolmen, Ganggrab, Riesenbett? Stein- oder Erdhügel? Flachgrab?	Leichenbeisetzung? (hockend, gestreckt od. Schädelgrab?) Partielle oder totale Verbrennung? Mit Beigabe von Tierknochen?		Forrer. E.J. II 174.95.
Hhe.: Lge.: 55 gr. Br.: 3,2 kl. Br.: o. Dm.: m. Dm.: u. Dm.: gr. Uf.:	II c. 2789-97.	See oder Moor? Acker, Haide, Wald? Offene Ansiedelung, Höhle, Pfahlbau? Befestigung?	Dolmen, Ganggrab, Riesenbett? Stein- oder Erdhügel? Flachgrab?	Leichenbeisetzung? (hockend, gestreckt od. Schädelgrab?) Partielle oder totale Verbrennung? Mit Beigabe von Tierknochen?	Grabfund.	
Hhe.: Lge.: 27 gr. Br.: 3 kl. Br.: o. Dm.: m. Dm.: u. Dm.: gr. Uf.:		See oder Moor? Acker, Haide, Wald? Offene Ansiedelung, Höhle, Pfahlbau? Befestigung?	Dolmen, Ganggrab, Riesenbett? Stein- oder Erdhügel? Flachgrab?	Leichenbeisetzung? (hockend, gestreckt od. Schädelgrab?) Partielle oder totale Verbrennung? Mit Beigabe von Tierknochen?		Inv. 1985 1970 verk.
Hhe.: Lge.: 25,4 gr. Br.: 3,2 kl. Br.: o. Dm.: m. Dm.: u. Dm.: gr. Uf.:		See oder Moor? Acker, Haide, Wald? Offene Ansiedelung, Höhle, Pfahlbau? Befestigung?	Dolmen, Ganggrab, Riesenbett? Stein- oder Erdhügel? Flachgrab?	Leichenbeisetzung? (hockend, gestreckt od. Schädelgrab?) Partielle oder totale Verbrennung? Mit Beigabe von Tierknochen?		Inv. 1985 1970 verk.
Hhe.: Lge.: 61 gr. Br.: 5,7 kl. Br.: o. Dm.: m. Dm.: u. Dm.: gr. Uf.:		See oder Moor? Acker, Haide, Wald? Offene Ansiedelung, Höhle, Pfahlbau? Befestigung?	Dolmen, Ganggrab, Riesenbett? Stein- oder Erdhügel? Flachgrab?	Leichenbeisetzung? (hockend, gestreckt od. Schädelgrab?) Partielle oder totale Verbrennung? Mit Beigabe von Tierknochen?		
Hhe.: Lge.: 14,8 gr. Br.: 2,2 kl. Br.: o. Dm.: m. Dm.: u. Dm.: gr. Uf.:		See oder Moor? Acker, Haide, Wald? Offene Ansiedelung, Höhle, Pfahlbau? Befestigung?	Dolmen, Ganggrab, Riesenbett? Stein- oder Erdhügel? Flachgrab?	Leichenbeisetzung? (hockend, gestreckt od. Schädelgrab?) Partielle oder totale Verbrennung? Mit Beigabe von Tierknochen?	Durch die Conservierung in der Form verändert.	1970 verk. Inv. 1985. 1963 verk.
Hhe.: Lge.: gr. Br.: kl. Br.: o. Dm.: m. Dm.: u. Dm.: gr. Uf.:		See oder Moor? Acker, Haide, Wald? Offene Ansiedelung, Höhle, Pfahlbau? Befestigung?.	Dolmen, Ganggrab, Riesenbett? Stein- oder Erdhügel? Flachgrab?	Leichenbeisetzung? (hockend, gestreckt od. Schädelgrab?) Partielle oder totale Verbrennung? Mit Beigabe von Tierknochen?		

1. Nummer.	2. Fundort.	3. Zeichnung.	4. Gegenstand, dessen Art, Form, Ornament und Erhaltungs-Zustand.	5. Material u. Farbe.
Laufende Nr. 2795. Acten-Nr. 909.95. Inventar-Nr. II 76.96. Frühere Nr.	Ort: Sulzbach. Kreis: Colmar. Regierungsbezirk: Oberelsass. Land: Elsass-Lothring.		Länglicher, dicker Feuersteinspan mit abgenutzten Schmalseiten.	Gestein: (Flint: grau.) Metall: Thon: Glas: Org. Subst.:
Laufende Nr. 2796. Acten-Nr. Inventar-Nr. Frühere Nr.	Ort: Sulzbach. Kreis: Regierungsbezirk: Land:	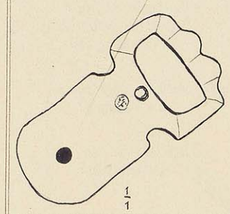 1/1	Bronzeschnalle, mit einer Ansatzplatte in einem Stück gegossen. Der Dorn fehlt.	Gestein: (Flint:) Metall: Bronze. Thon: Glas: Org. Subst.:
Laufende Nr. 2797. Acten-Nr. Inventar-Nr. Frühere Nr.	Ort: Sulzbach. Kreis: Regierungsbezirk: Land:	 1/1	ab: 2 Bronze-Nietköpfe, rund und verziert.	Gestein: (Flint:) Metall: Bronze. Thon: Glas: Org. Subst.:
Laufende Nr. 2798. Acten-Nr. Inventar-Nr. II 75.96. Frühere Nr. 4025.	Ort: Mainz. Kreis: Regierungsbezirk: Rheinhessen. Land: Grhzgt. Hessen.	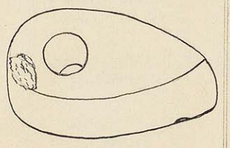	Vierkantiger plumper Steinhammer mit runder Bahn u. in der Mitte verengter Durchbohrung; gut erhalten.	Gestein: schwarz. (Flint:) Metall: Thon: Glas: Org. Subst.:
Laufende Nr. 2799. Acten-Nr. Inventar-Nr. Frühere Nr. 4382.	Ort: Kelheim. Kreis: B.A. Kelheim. Regierungsbezirk: Niederbayern. Land: Bayern.	 1/4	Kleine getriebene Bronze-Schale, reich verziert mit kleinen Buckeln etc., etwas defect.	Gestein: (Flint:) Metall: Bronze. Thon: Glas: Org. Subst.:
Laufende Nr. 2800. Acten-Nr. Inventar-Nr. II 76.96. Frühere Nr.	Ort: Metz. Kreis: Metz. Regierungsbezirk: Lothringen. Land: Elsass-Lothr.	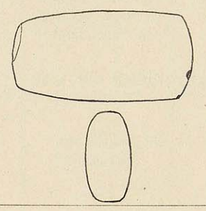	Steinbeil mit ziemlich parallel laufenden Seiten und abgerundeten Seitenkanten; gut erhalten.	Gestein: grau. (Flint:) Metall: Thon: Glas: Org. Subst.:
Laufende Nr. 2801. Acten-Nr. Inventar-Nr. Frühere Nr.	Ort: Metz. Kreis: Regierungsbezirk: Land:		Steinbeil, röthlich u. schwarz gesprenkelt, mit stumpf geklopfter Schneide, schmalerer Bahn u. abgestumpften Seitenkanten; gut polirt.	Gestein: röthl.-schwarz. (Flint:) Metall: Thon: Glas: Org. Subst.:

6. Maasse.	7. Zugehörige Funde.	8. Art der Fundstätte.		9. Bestattungsart.	10. Bemerkungen.	11. Vorbesitzer, Jahr und Art der Erwerbung.
Hhe.: Lge.: 7,9 cm gr. Br.: 2 kl. Br.: o. Dm.: m. Dm.: u. Dm.: gr. Uf.:	s. oben.	See oder Moor? Acker, Haide, Wald? Offene Ansiedelung, Höhle, Pfahlbau? Befestigung?	Dolmen, Ganggrab, Riesenbett? Stein- oder Erdhügel? Flachgrab?	Leichenbeisetzung? (hockend, gestreckt od. Schädelgrab?) Partielle oder totale Verbrennung? Mit Beigabe von Tierknochen?		Forrer. 1872 und E.J. II 144. 1895.
Hhe.: Lge.: 4,2 gr. Br.: 2,25 kl. Br.: o. Dm.: m. Dm.: u. Dm.: gr. Uf.:		See oder Moor? Acker, Haide, Wald? Offene Ansiedelung, Höhle, Pfahlbau? Befestigung?	Dolmen, Ganggrab, Riesenbett? Stein- oder Erdhügel? Flachgrab?	Leichenbeisetzung? (hockend, gestreckt od. Schädelgrab?) Partielle oder totale Verbrennung? Mit Beigabe von Tierknochen?		Inv. 1385 1870 und,
Hhe.: Lge.: gr. Br.: kl. Br.: o. Dm.: m. Dm.: 1,9 u. Dm.: gr. Uf.:		See oder Moor? Acker, Haide, Wald? Offene Ansiedelung, Höhle, Pfahlbau? Befestigung?	Dolmen, Ganggrab, Riesenbett? Stein- oder Erdhügel? Flachgrab?	Leichenbeisetzung? (hockend, gestreckt od. Schädelgrab?) Partielle oder totale Verbrennung? Mit Beigabe von Tierknochen?		a, b 1870 und, Inv. 1385
Hhe.: 4,4 Lge.: 13 gr. Br.: 6,5 kl. Br.: o. Dm.: m. Dm.: u. Dm.: gr. Uf.:		See oder Moor? Acker, Haide, Wald? Offene Ansiedelung, Höhle, Pfahlbau? Befestigung?	Dolmen, Ganggrab, Riesenbett? Stein- oder Erdhügel? Flachgrab?	Leichenbeisetzung? (hockend, gestreckt od. Schädelgrab?) Partielle oder totale Verbrennung? Mit Beigabe von Tierknochen?	Aus dem Rhein b. Mainz.	1872 und,
Hhe.: 6 Lge.: gr. Br.: kl. Br.: o. Dm.: 13,3 m. Dm.: u. Dm.: 5,6 gr. Uf.:		See oder Moor? Acker, Haide, Wald? Offene Ansiedelung, Höhle, Pfahlbau? Befestigung?	Dolmen, Ganggrab, Riesenbett? Stein- oder Erdhügel? Flachgrab?	Leichenbeisetzung? (hockend, gestreckt od. Schädelgrab?) Partielle oder totale Verbrennung? Mit Beigabe von Tierknochen?		
Hhe.: Lge.: 12,8 gr. Br.: 6,5 kl. Br.: o. Dm.: m. Dm.: u. Dm.: gr. Uf.:		See oder Moor? Acker, Haide, Wald? Offene Ansiedelung, Höhle, Pfahlbau? Befestigung?	Dolmen, Ganggrab, Riesenbett? Stein- oder Erdhügel? Flachgrab?	Leichenbeisetzung? (hockend, gestreckt od. Schädelgrab?) Partielle oder totale Verbrennung? Mit Beigabe von Tierknochen?	„Trouvé à chatel St. Germain près de Metz".	
Hhe.: Lge.: 12,1 gr. Br.: 5,4 kl. Br.: o. Dm.: m. Dm.: u. Dm.: gr. Uf.:		See oder Moor? Acker, Haide, Wald? Offene Ansiedelung, Höhle, Pfahlbau? Befestigung?	Dolmen, Ganggrab, Riesenbett? Stein- oder Erdhügel? Flachgrab?	Leichenbeisetzung? (hockend, gestreckt od. Schädelgrab?) Partielle oder totale Verbrennung? Mit Beigabe von Tierknochen?		

1. Nummer.	2. Fundort.	3. Zeichnung.	4. Gegenstand, dessen Art, Form, Ornament und Erhaltungs-Zustand.	5. Material u. Farbe.
Laufende Nr. 2802. Acten-Nr. 1349.95. Inventar-Nr. II 80.96. Frühere Nr.	Ort: Pfalzburg. Kreis: Saarburg. Regierungsbezirk: Lothringen. Land: Elsass-Lothring.	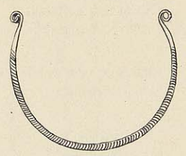	Weit offener Bronze-Halsring mit feiner und dichter Spiralriefelung und platten, zu Oesen aufgerollten Enden; ziemlich dünn; gut erhalten	Gestein: (Flint:) Metall: Bronze. Thon: Glas: Org. Subst.:
Laufende Nr. 2803. Acten-Nr. 1545.95. Inventar-Nr. II 82.96. Frühere Nr.	Ort: Fruchenfeld. Kreis: B.A. Germersheim Regierungsbezirk: Pfalz. Land: Bayern.	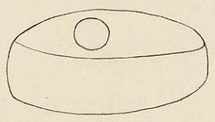	Vierseitiger massiger Steinhammer mit schief abgeschrägtem Bahnende; gut erhalten.	Gestein: grau. (Flint:) Metall: Thon: Glas: Org. Subst.:
Laufende Nr. 2804. Acten-Nr. 407.97. Inventar-Nr. II 84.97. Frühere Nr.	Ort: Schussenried. Kreis: Donaukreis. Regierungsbezirk: Land: Württemberg.		ab: Zwei Thonscherben mit Gitterverzierung, die mit weisser Masse ausgefüllt ist. Bei den kleineren Stücke ist diese Inkrustation verwischt.	Gestein: (Flint:) Metall: Thon: schwarz. Glas: Org. Subst.:
Laufende Nr. 2805. Acten-Nr. 510.97. Inventar-Nr. II 92.97. Frühere Nr.	Ort: Schussenried. Kreis: Regierungsbezirk: Land:	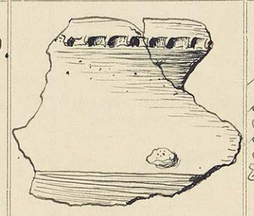	Ein grösserer u. mehrere kleine Scherben von Thongefässen mit Verzierungen durch Fingerspitzen-Eindrücke.	Gestein: (Flint:) Metall: Thon: graubraun. Glas: Org. Subst.:
Laufende Nr. 2806. Acten-Nr. Inventar-Nr. Frühere Nr.	Ort: Schussenried. Kreis: Regierungsbezirk: Land:	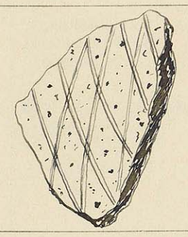	Ein zieml. poröser Thonscherben mit leichter unregelmässiger Strichverzierung.	Gestein: (Flint:) Metall: Thon: braun. Glas: Org. Subst.:
Laufende Nr. 2807. Acten-Nr. Inventar-Nr. Frühere Nr.	Ort: Schussenried Kreis: Regierungsbezirk: Land:		Thonscherben, teilweise gut geglättet, von mehreren Gefässen.	Gestein: (Flint:) Metall: Thon: braungrau. Glas: Org. Subst.:
Laufende Nr. 2808. Acten-Nr. Inventar-Nr. Frühere Nr.	Ort: Schussenried. Kreis: Regierungsbezirk: Land:		Stück von einem Mahlstein aus Sandstein.	Gestein: grau. (Flint:) Metall: Thon: Glas: Org. Subst.:

6. Maasse.	7. Zugehörige Funde.	8. Art der Fundstätte.		9. Bestattungsart.	10. Bemerkungen.	11. Vorbesitzer, Jahr und Art der Erwerbung.
Hhe.: Lge.: gr. Br.: 13,2 cm kl. Br.: o. Dm.: m. Dm.: u. Dm.: gr. Uf.:		See oder Moor? Acker, Haide, Wald? Offene Ansiedelung, Höhle, Pfahlbau? Befestigung?	Dolmen, Ganggrab, Riesenbett? Stein- oder Erdhügel? Flachgrab?	Leichenbeisetzung? (hockend, gestreckt od. Schädelgrab?) Partielle oder totale Verbrennung? Mit Beigabe von Tierknochen?	Aus der Gegend von Pfalzburg.	R. Forrer, Strassburg i. E. Ankauf. E.J. II 232.95.
Hhe.: 3,3-4,75 Lge.: 11,5 gr. Br.: 4,5 kl. Br.: o. Dm.: m. Dm.: u. Dm.: gr. Uf.:		See oder Moor? Acker, Haide, Wald? Offene Ansiedelung, Höhle, Pfahlbau? Befestigung?	Dolmen, Ganggrab, Riesenbett? Stein- oder Erdhügel? Flachgrab?	Leichenbeisetzung? (hockend, gestreckt od. Schädelgrab?) Partielle oder totale Verbrennung? Mit Beigabe von Tierknochen?		Forrer. Ankauf. E.J. II 275.95.
Hhe.: Lge.: gr. Br.: 6,1 kl. Br.: o. Dm.: m. Dm.: u. Dm.: gr. Uf.:		See oder Moor? Acker, Haide, Wald? Offene Ansiedelung, Höhle, Pfahlbau? Befestigung?	Dolmen, Ganggrab, Riesenbett? Stein- oder Erdhügel? Flachgrab?	Leichenbeisetzung? (hockend, gestreckt od. Schädelgrab?) Partielle oder totale Verbrennung? Mit Beigabe von Tierknochen?	a, b 1972 vol.	Frau Sanitätsrat Dr. Grossmann, Berlin. Geschenk. E.J. II 83.1897.
Hhe.: Lge.: gr. Br.: 17 kl. Br.: o. Dm.: m. Dm.: u. Dm.: gr. Uf.:		See oder Moor? Acker, Haide, Wald? Offene Ansiedelung, Höhle, Pfahlbau? Befestigung?	Dolmen, Ganggrab, Riesenbett? Stein- oder Erdhügel? Flachgrab?	Leichenbeisetzung? (hockend, gestreckt od. Schädelgrab?) Partielle oder totale Verbrennung? Mit Beigabe von Tierknochen?		Sanitätsrat Dr. Bartels in Berlin. Geschenk. E.J. II 111.97.
Hhe.: Lge.: gr. Br.: 9 kl. Br.: o. Dm.: m. Dm.: u. Dm.: gr. Uf.:		See oder Moor? Acker, Haide, Wald? Offene Ansiedelung, Höhle, Pfahlbau? Befestigung?	Dolmen, Ganggrab, Riesenbett? Stein- oder Erdhügel? Flachgrab?	Leichenbeisetzung? (hockend, gestreckt od. Schädelgrab?) Partielle oder totale Verbrennung? Mit Beigabe von Tierknochen?		
Hhe.: Lge.: gr. Br.: kl. Br.: o. Dm.: m. Dm.: u. Dm.: gr. Uf.:		See oder Moor? Acker, Haide, Wald? Offene Ansiedelung, Höhle, Pfahlbau? Befestigung?	Dolmen, Ganggrab, Riesenbett? Stein- oder Erdhügel? Flachgrab?	Leichenbeisetzung? (hockend, gestreckt od. Schädelgrab?) Partielle oder totale Verbrennung? Mit Beigabe von Tierknochen?		
Hhe.: Lge.: 10,5 gr. Br.: kl. Br.: o. Dm.: m. Dm.: u. Dm.: gr. Uf.:		See oder Moor? Acker, Haide, Wald? Offene Ansiedelung, Höhle, Pfahlbau? Befestigung?	Dolmen, Ganggrab, Riesenbett? Stein- oder Erdhügel? Flachgrab?	Leichenbeisetzung? (hockend, gestreckt od. Schädelgrab?) Partielle oder totale Verbrennung? Mit Beigabe von Tierknochen?		1972 vol.

1. Nummer.	2. Fundort.	3. Zeichnung.	4. Gegenstand, dessen Art, Form, Ornament und Erhaltungs-Zustand.	5. Material u. Farbe.
Laufende Nr. 2809. Acten-Nr. 1168.96. Inventar-Nr. I 255.96. Frühere Nr.	Ort: Mainz. Kreis: Regierungsbezirk: Rheinhessen. Land: Grhzgt. Hessen.	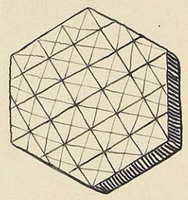	Thonfliese in Form einer regelmässig sechseckigen Platte, mit regelmässigen Furchenmustern verziert; gut erhalten.	Gestein: (Flint:) Metall: Thon: rot. Glas: Org. Subst.:
Laufende Nr. 2810. Acten-Nr. Inventar-Nr. Frühere Nr.	Ort: Mainz. Kreis: Regierungsbezirk: Land:	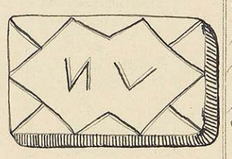	Thonfliese in Form einer rechteckigen Platte mit Verzierungen u. Inschrift; gut erhalten.	Gestein: (Flint:) Metall: Thon: rot. Glas: Org. Subst.:
Laufende Nr. 2811. Acten-Nr. Inventar-Nr. Frühere Nr.	Ort: Mainz. Kreis: Regierungsbezirk: Land:	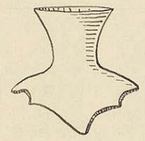	Oberer Teil einer Glasflasche mit trichterartigem Halse u. runder Ausbauchung.	Gestein: (Flint:) Metall: Thon: Glas: hellgrünlich. Org. Subst.:
Laufende Nr. 2812. Acten-Nr. Inventar-Nr. Frühere Nr.	Ort: Mainz. Kreis: Regierungsbezirk: Land:		Hals oder Unterteil ohne Boden von einem Glasgefässe.	Gestein: (Flint:) Metall: Thon: Glas: hellgrünlich. Org. Subst.:
Laufende Nr. 2813. Acten-Nr. 979.97. Inventar-Nr. I 167.97. Frühere Nr.	Ort: Mariamünster. Kreis: Worms. Regierungsbezirk: Rheinhessen. Land: Grhgt. Hessen.		Einhenkliger Thonkrug mit gesichtverzierter Fülle, engem Halse u. schmalem Fusse, oben weiss bemalt; gut erhalten.	Gestein: (Flint:) Metall: Thon: rot u. weiss. Glas: Org. Subst.:
Laufende Nr. 2814. Acten-Nr. 4.97. Inventar-Nr. I 184.97. Frühere Nr.	Ort: Untergrombach. Kreis: Amt Bruchsal. Regierungsbezirk: Kr. Karlsruhe. Land: Baden.	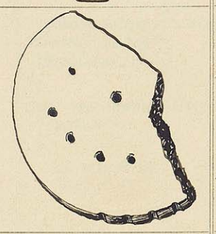	Zusammengesetztes Fragment einer ziemlich dicken runden Thonscheibe mit engen Durchbohrungen und gekerbtem Rande.	Gestein: (Flint:) Metall: Thon: braun. Glas: Org. Subst.:
Laufende Nr. 2815. Acten-Nr. 1490.96. Inventar-Nr. I 252.96. Frühere Nr.	Ort: Untergrombach. Kreis: Regierungsbezirk: Land:		Wandbewurfstücke aus Lehm mit Abdrücken von Holzstangen.	Gestein: (Flint:) Metall: Thon: Lehm. Glas: Org. Subst.:

6. Maasse.	7. Zugehörige Funde.	8. Art der Fundstätte.		9. Bestattungsart.	10. Bemerkungen.	11. Vorbesitzer, Jahr und Art der Erwerbung.
Hhe.: 1,9 cm Lge.: gr. Br.: 16 cm kl. Br.: o. Dm.: m. Dm.: u. Dm.: gr. Uf.:		See oder Moor? Acker, Haide, Wald? Offene Ansiedelung, Höhle, Pfahlbau? Befestigung?	Dolmen, Ganggrab, Riesenbett? Stein- oder Erdhügel? Flachgrab?	Leichenbeisetzung? (hockend, gestreckt od. Schädelgrab?) Partielle oder totale Verbrennung? Mit Beigabe von Tierknochen?	Aus der Umgegend v. Mainz.	Vom Kriegsminister überwiesen. E.J. II 237. 1896.
Hhe.: 1,9 Lge.: 14,4 gr. Br.: 9,7 kl. Br.: o. Dm.: m. Dm.: u. Dm.: gr. Uf.:		See oder Moor? Acker, Haide, Wald? Offene Ansiedelung, Höhle, Pfahlbau? Befestigung?	Dolmen, Ganggrab, Riesenbett? Stein- oder Erdhügel? Flachgrab?	Leichenbeisetzung? (hockend, gestreckt od. Schädelgrab?) Partielle oder totale Verbrennung? Mit Beigabe von Tierknochen?	Desgl.	
Hhe.: Lge.: gr. Br.: kl. Br.: o. Dm.: 5,7 m. Dm.: u. Dm.: gr. Uf.:	II c. 2812	See oder Moor? Acker, Haide, Wald? Offene Ansiedelung, Höhle, Pfahlbau? Befestigung?	Dolmen, Ganggrab, Riesenbett? Stein- oder Erdhügel? Flachgrab?	Leichenbeisetzung? (hockend, gestreckt od. Schädelgrab?) Partielle oder totale Verbrennung? Mit Beigabe von Tierknochen?	In einem zerbrochenen Steinsarkophage gefunden.	
Hhe.: 7,5 Lge.: gr. Br.: kl. Br.: o. Dm.: m. Dm.: u. Dm.: gr. Uf.:	II c. 2811	See oder Moor? Acker, Haide, Wald? Offene Ansiedelung, Höhle, Pfahlbau? Befestigung?	Dolmen, Ganggrab, Riesenbett? Stein- oder Erdhügel? Flachgrab?	Leichenbeisetzung? (hockend, gestreckt od. Schädelgrab?) Partielle oder totale Verbrennung? Mit Beigabe von Tierknochen?	Desgl.	
Hhe.: 26,5 Lge.: gr. Br.: kl. Br.: o. Dm.: 5,2 m. Dm.: u. Dm.: 5 gr. Uf.: 41,5		See oder Moor? Acker, Haide, Wald? Offene Ansiedelung, Höhle, Pfahlbau? Befestigung?	Dolmen, Ganggrab, Riesenbett? Stein- oder Erdhügel? Flachgrab?	Leichenbeisetzung? (hockend, gestreckt od. Schädelgrab?) Partielle oder totale Verbrennung? Mit Beigabe von Tierknochen?		Freiherr v. Heyl in Worms. Geschenk. E.J. II 205.1897.
Hhe.: Lge.: gr. Br.: 22,5 kl. Br.: o. Dm.: m. Dm.: u. Dm.: gr. Uf.:		See oder Moor? Acker, Haide, Wald? Offene Ansiedelung, Höhle, Pfahlbau? Befestigung?	Dolmen, Ganggrab, Riesenbett? Stein- oder Erdhügel? Flachgrab?	Leichenbeisetzung? (hockend, gestreckt od. Schädelgrab?) Partielle oder totale Verbrennung? Mit Beigabe von Tierknochen?	Aus einer „Heerdgrube" auf dem Michelsberge.	Ingenieur Bonnet i. Karlsruhe. Geschenk. E.J. II 2. 1897. 1 St 2 verl.
Hhe.: Lge.: gr. Br.: kl. Br.: o. Dm.: m. Dm.: u. Dm.: gr. Uf.:		See oder Moor? Acker, Haide, Wald? Offene Ansiedelung, Höhle, Pfahlbau? Befestigung?	Dolmen, Ganggrab, Riesenbett? Stein- oder Erdhügel? Flachgrab?	Leichenbeisetzung? (hockend, gestreckt od. Schädelgrab?) Partielle oder totale Verbrennung? Mit Beigabe von Tierknochen?	Desgl.	Desgl. E.J. II 221.1896.

1. Nummer.	2. Fundort.	3. Zeichnung.	4. Gegenstand, dessen Art, Form, Ornament und Erhaltungs-Zustand.	5. Material u. Farbe.
Laufende Nr. 2816. Acten-Nr. 545.94. Inventar-Nr. II 57.95. Frühere Nr.	Ort: Albig. Kreis: Regierungsbezirk: Rheinhessen. Land: Grosshzt. Hessen.		Einfarbige Perlen verschiedener Form u. Farbe aus Glas bezw. Paste sowie einige Bronze-Spiralperlen.	Gestein: (Flint:) Metall: Bronze. Thon: Glas: blau, braun etc. Org. Subst.:
Laufende Nr. 2817. Acten-Nr. Inventar-Nr. Frühere Nr.	Ort: Albig. Kreis: Regierungsbezirk: Land:	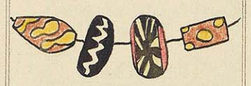	Buntfarbige Perlen verschiedener Grösse und Form.	Gestein: (Flint:) Metall: Thon: Glas: rot, blau, gelb etc. Org. Subst.:
Laufende Nr. 2818. Acten-Nr. 1096.96. Inventar-Nr. I 180.96. Frühere Nr.	Ort: Mainz. Kreis: Regierungsbezirk: Rheinhessen Land:		Röm. Glasgefäss, aus 2 nebeneinander liegenden Cylindern bestehend, die mit erhabenen horizont. Reifen verziert sind und über denen sich ein aus 3 Bogen bestehender Henkel erhebt; in 2 Stücke zerbrochen.	Gestein: (Flint:) Metall: Thon: Glas: grün. Org. Subst.:
Laufende Nr. 2819. Acten-Nr. 1337.97. Inventar-Nr. I 223.97. Frühere Nr.	Ort: Pumpfmühl. Kreis: Regensburg. Regierungsbezirk: Oberpfalz. Land: Bayern.		Einige Thonscherben feinerer und gröberer Waare und Glasschlacke.	Gestein: (Flint:) Metall: Thon: rot etc. Glas: hell. Org. Subst.:
Laufende Nr. 2820. Acten-Nr. Inventar-Nr. Frühere Nr.	Ort: Weltenburg. Kreis: Kelheim. Regierungsbezirk: Niederbayern. Land: Bayern.		Ein grosses Stück Mörtel von der alten Gussmauer aus dem (celtischen?) Walle b. Kloster Weltenburg.	Gestein: Mörtel (Flint:) Metall: Thon: Glas: Org. Subst.:
Laufende Nr. 2821. Acten-Nr. 1255.97. Inventar-Nr. II 217.97. Frühere Nr.	Ort: Mainz. Kreis: Regierungsbezirk: Rheinhessen. Land: Grhzgt. Hessen.		Ein Stück Estrich oder Gemäuer aus unregelmässig zusammengebackenen kleineren Steinen und Mörtel.	Gestein: rötl. u. weiss. (Flint:) Metall: Thon: Glas: Org. Subst.:
Laufende Nr. 2822. Acten-Nr. 1368.91. Inventar-Nr. I 196.91. Frühere Nr.	Ort: Buchhausen. Kreis: Heidelberg. Regierungsbezirk: Heidelberg. Land: Baden.		Einige rohe Thonscherben, ein Stück von einem Mahlstein(?), aus Lava etc.	Gestein: grau. (Flint:) Metall: Thon: grau. Glas: Org. Subst.:

6. Maasse.	7. Zugehörige Funde.	8. Art der Fundstätte.	9. Bestattungsart.	10. Bemerkungen.	11. Vorbesitzer, Jahr und Art der Erwerbung.
Hhe.: Lge.: gr. Br.: kl. Br.: o. Dm.: m. Dm.: u. Dm.: gr. Uf.:		See oder Moor? Acker, Haide, Wald? Offene Ansiedelung, Höhle, Pfahlbau? Befestigung?	Dolmen, Ganggrab, Riesenbett? Stein- oder Erdhügel? Flachgrab?	Leichenbeisetzung? (hockend, gestreckt od. Schädelgrab?) Partielle oder totale Verbrennung? Mit Beigabe von Tierknochen?	Wolff, Cöln. Ankauf. E.J. II 22.1894.
Hhe.: Lge.: gr. Br.: 1,7 cm kl. Br.: o. Dm.: m. Dm.: u. Dm.: gr. Uf.:		See oder Moor? Acker, Haide, Wald? Offene Ansiedelung, Höhle, Pfahlbau? Befestigung?	Dolmen, Ganggrab, Riesenbett? Stein- oder Erdhügel? Flachgrab?	Leichenbeisetzung? (hockend, gestreckt od. Schädelgrab?) Partielle oder totale Verbrennung? Mit Beigabe von Tierknochen?	
Hhe.: 23,1 Lge.: gr. Br.: 8,4 kl. Br.: o. Dm.: m. Dm.: u. Dm.: gr. Uf.:		See oder Moor? Acker, Haide, Wald? Offene Ansiedelung, Höhle, Pfahlbau? Befestigung?	Dolmen, Ganggrab, Riesenbett? Stein- oder Erdhügel? Flachgrab?	Leichenbeisetzung? (hockend, gestreckt od. Schädelgrab?) Partielle oder totale Verbrennung? Mit Beigabe von Tierknochen?	Ein ähnl. Gefäss ist abgebildet bei: Perrot et Chipiez: Histoire de l'art dans l'antiquité II 460. Bankier Al. Meyer Cohn, Berlin. Geschenk. E.J. II 216.1896.
Hhe.: Lge.: gr. Br.: kl. Br.: o. Dm.: m. Dm.: u. Dm.: gr. Uf.:		See oder Moor? Acker, Haide, Wald? Offene Ansiedelung, Höhle, Pfahlbau? Befestigung?	Dolmen, Ganggrab, Riesenbett? Stein- oder Erdhügel? Flachgrab?	Leichenbeisetzung? (hockend, gestreckt od. Schädelgrab?) Partielle oder totale Verbrennung? Mit Beigabe von Tierknochen?	Aus ein. römischen Gräberfelde. Director Dr. Voss in Berlin. Geschenk. E.J. II 106.1881.
Hhe.: Lge.: gr. Br.: 15 kl. Br.: o. Dm.: m. Dm.: u. Dm.: gr. Uf.:		See oder Moor? Acker, Haide, Wald? Offene Ansiedelung, Höhle, Pfahlbau? Befestigung?	Dolmen, Ganggrab, Riesenbett? Stein- oder Erdhügel? Flachgrab?	Leichenbeisetzung? (hockend, gestreckt od. Schädelgrab?) Partielle oder totale Verbrennung? Mit Beigabe von Tierknochen?	2 86 verk. 86 Bad.
Hhe.: Lge.: gr. Br.: 8,5 kl. Br.: o. Dm.: m. Dm.: u. Dm.: gr. Uf.:		See oder Moor? Acker, Haide, Wald? Offene Ansiedelung, Höhle, Pfahlbau? Befestigung?	Dolmen, Ganggrab, Riesenbett? Stein- oder Erdhügel? Flachgrab?	Leichenbeisetzung? (hockend, gestreckt od. Schädelgrab?) Partielle oder totale Verbrennung? Mit Beigabe von Tierknochen?	Von d. röm. Wasserleitung. Kgl. Bergakad. in Berlin. Kfg. H. v. Stephan. Geschenk. E.J. II 289.1897.
Hhe.: Lge.: gr. Br.: kl. Br.: o. Dm.: m. Dm.: u. Dm.: gr. Uf.:		See oder Moor? Acker, Haide, Wald? Offene Ansiedelung, Höhle, Pfahlbau? Befestigung?	Dolmen, Ganggrab, Riesenbett? Stein- oder Erdhügel? Flachgrab?	Leichenbeisetzung? (hockend, gestreckt od. Schädelgrab?) Partielle oder totale Verbrennung? Mit Beigabe von Tierknochen?	Aus einer Brandgrube. S. Bachr. über Deutsche Alterthumsfunde 1891 S. 70. 29 Feb 1984 1572 Dr. R. Andree i. Heidelberg. Geschenk. E.J. II 251.91. Scherben Brandgrube Dr.-R. = Jan. 1911

1. Nummer.	2. Fundort.	3. Zeichnung.	4. Gegenstand, dessen Art, Form, Ornament und Erhaltungs-Zustand.	5. Material u. Farbe.
Laufende Nr. **2823.** Acten-Nr. 1320.97. Inventar-Nr. II 239.97. Frühere Nr.	Ort: Mariamünster. Kreis: Worms. Regierungsbezirk: Rheinhessen. Land: Grhzgt. Hessen.		Einhenkliger kleiner Krug mit Bemalung und einer Gesichtsdarstellung am Oberteil, durch scharfen Brand mehrfach aufgerissen.	Gestein: (Flint:) Metall: Thon: rot u. weiss. Glas: Org. Subst.:
Laufende Nr. **2824.** Acten-Nr. 1011.97. Inventar-Nr. I 172.97. Frühere Nr.	Ort: Bad Nauheim. Kreis: K.A. Friedberg. Regierungsbezirk: Oberhessen. Land: Grhzgt. Hessen.		Kurze eis. Lanzenspitze mit Tülle; stark verrostet.	Gestein: (Flint:) Metall: Eisen. Thon: Glas: Org. Subst.:
Laufende Nr. **2825.** Acten-Nr. Inventar-Nr. Frühere Nr.	Ort: Bad Nauheim Kreis: Regierungsbezirk: Land:		Eis. Messer mit Stiel, der unten aufgerollt ist; stark verrostet.	Gestein: (Flint:) Metall: Eisen. Thon: Glas: Org. Subst.:
Laufende Nr. **2826.** Acten-Nr. Inventar-Nr. Frühere Nr.	Ort: Bad Nauheim Kreis: Regierungsbezirk: Land:		Kleiner runder versilberter Bronzelöffel mit dünnem Bronzestiel.	Gestein: (Flint:) Metall: Bronze. Thon: Glas: Org. Subst.:
Laufende Nr. **2827.** Acten-Nr. 825.97. Inventar-Nr. I 59.98. Frühere Nr.	Ort: Mainz. Kreis: Regierungsbezirk: Rheinhessen. Land: Grhzgt. Hessen.	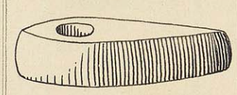	Vierkantiger regelmässiger Steinhammer mit länglichem Stielloch, an beiden Enden scharf, am Bahnende am höchsten und kräftigsten; gut erhalten.	Gestein: grau. (Flint:) Metall: Thon: Glas: Org. Subst.:
Laufende Nr. **2828.** Acten-Nr. 1053.96. Inventar-Nr. II 82.97. Frühere Nr. D.	Ort: Gutenstein. Kreis: B.A. Messkirch Regierungsbezirk: Konstanz. Land: Baden.	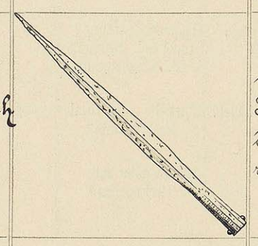	Lange eiserne Lanzenspitze mit Mittelgrat, facettierter Tülle und 2 silb. Nietköpfen daran, schmal und stark verrostet.	Gestein: (Flint:) Metall: Eisen. Silber. Thon: Glas: Org. Subst.:
Laufende Nr. **2829.** Acten-Nr. Inventar-Nr. Frühere Nr. D.	Ort: Gutenstein. Kreis: Regierungsbezirk: Land:		Schlanke eiserne Lanzenspitze mit langer defecter Tülle; stark verrostet.	Gestein: (Flint:) Metall: Eisen. Thon: Glas: Org. Subst.:

6. Maasse.	7. Zugehörige Funde.	8. Art der Fundstätte.		9. Bestattungsart.	10. Bemerkungen.	11. Vorbesitzer, Jahr und Art der Erwerbung.
Hhe.: 16 cm Lge.: gr. Br.: 7,5 kl. Br.: o. Dm.: 4 m. Dm.: u. Dm.: 3 gr. Uf.:		See oder Moor? Acker, Haide, Wald? Offene Ansiedelung, Höhle, Pfahlbau? Befestigung?	Dolmen, Ganggrab, Riesenbett? Stein- oder Erdhügel? Flachgrab?	Leichenbeisetzung? (hockend, gestreckt od. Schädelgrab?) Partielle oder totale Verbrennung? Mit Beigabe von Tierknochen?	Aus ein. röm. Gräberfelde.	Dr. Köhl in Worms. Geschenk. E.J. II 327.97.
Hhe.: Lge.: 15,1 gr. Br.: 2,2 kl. Br.: o. Dm.: m. Dm.: u. Dm.: gr. Uf.:		See oder Moor? Acker, Haide, Wald? Offene Ansiedelung, Höhle, Pfahlbau? Befestigung?	Dolmen, Ganggrab, Riesenbett? Stein- oder Erdhügel? Flachgrab?	Leichenbeisetzung? (hockend, gestreckt od. Schädelgrab?) Partielle oder totale Verbrennung? Mit Beigabe von Tierknochen?	Am Johannisberg in der Erde gefunden. Inv. 1985 1970 neu,	Bibliotheksdiener Brede in Berlin. Geschenk. E.J. II 223.1897.
Hhe.: Lge.: 15,2 gr. Br.: 2,7 kl. Br.: o. Dm.: m. Dm.: u. Dm.: gr. Uf.:		See oder Moor? Acker, Haide, Wald? Offene Ansiedelung, Höhle, Pfahlbau? Befestigung?	Dolmen, Ganggrab, Riesenbett? Stein- oder Erdhügel? Flachgrab?	Leichenbeisetzung? (hockend, gestreckt od. Schädelgrab?) Partielle oder totale Verbrennung? Mit Beigabe von Tierknochen?	"	Inv. 1985 1970 neu,
Hhe.: Lge.: 9 gr. Br.: 2,3 kl. Br.: o. Dm.: m. Dm.: u. Dm.: gr. Uf.:		See oder Moor? Acker, Haide, Wald? Offene Ansiedelung, Höhle, Pfahlbau? Befestigung?	Dolmen, Ganggrab, Riesenbett? Stein- oder Erdhügel? Flachgrab?	Leichenbeisetzung? (hockend, gestreckt od. Schädelgrab?) Partielle oder totale Verbrennung? Mit Beigabe von Tierknochen?	"	Inv. 1985 1970 neu,
Hhe.: 3,3-3,8 Lge.: 15 gr. Br.: 4 kl. Br.: o. Dm.: m. Dm.: u. Dm.: gr. Uf.:		See oder Moor? Acker, Haide, Wald? Offene Ansiedelung, Höhle, Pfahlbau? Befestigung?	Dolmen, Ganggrab, Riesenbett? Stein- oder Erdhügel? Flachgrab?	Leichenbeisetzung? (hockend, gestreckt od. Schädelgrab?) Partielle oder totale Verbrennung? Mit Beigabe von Tierknochen?	Aus dem Rhein.	Dr. Forrer, Strassburg i. E. Ankauf. E.J. II 187.1897.
Hhe.: Lge.: 57,5 gr. Br.: 4 kl. Br.: o. Dm.: m. Dm.: u. Dm.: gr. Uf.:	II c. 2838.	See oder Moor? Acker, Haide, Wald? Offene Ansiedelung, Höhle, Pfahlbau? Befestigung?	Dolmen, Ganggrab, Riesenbett? Stein- oder Erdhügel? Flachgrab?	Leichenbeisetzung? (hockend, gestreckt od. Schädelgrab?) Partielle oder totale Verbrennung? Mit Beigabe von Tierknochen?	Grab 1. Vgl. Festschrift zur gemeins. Versammlg. der deutschen u. Wiener anthrop. Gesellsch. in Wien, August 1889, S. 12 ff. (Much)	Slg. Gutenstein; Ankauf. E.J. II 246 u. 256.96.
Hhe.: Lge.: 44,5 gr. Br.: 3,7 kl. Br.: o. Dm.: m. Dm.: u. Dm.: gr. Uf.:	II c. 2830-2837.	See oder Moor? Acker, Haide, Wald? Offene Ansiedelung, Höhle, Pfahlbau? Befestigung?	Dolmen, Ganggrab, Riesenbett? Stein- oder Erdhügel? Flachgrab?	Leichenbeisetzung? (hockend, gestreckt od. Schädelgrab?) Partielle oder totale Verbrennung? Mit Beigabe von Tierknochen?	Grab 2.	

1. Nummer.	2. Fundort.	3. Zeichnung.	4. Gegenstand, dessen Art, Form, Ornament und Erhaltungs-Zustand.	5. Material u. Farbe.	6. Maasse.	7. Zugehörige Funde.	8. Art der Fundstätte.		9. Bestattungsart.	10. Bemerkungen.	11. Vorbesitzer, Jahr und Art der Erwerbung.
Laufende Nr. **2830.** Acten-Nr. 1053.96. Inventar-Nr. I 82.92. Frühere Nr. D.	Ort: Gutenstein. Kreis: B.A. Messkirch. Regierungsbezirk: Konstanz. Land: Baden.	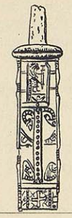	Bruchstück eines eisernen Schwertes mit Parierleiste und daran haftendem ornamentierten Scheidenbeschlag aus Silberblech mit Bronze einfassungen. Die Darstellungen auf der Scheide bestehen in einer menschl. Figur mit Thierkopf und phantastischen Thiergestalten.	Gestein: (Flint:) Metall: Silber. Eisen. Bronze. Thon: Glas: Org. Subst.:	Hhe.: Lge.: 35 cm gr. Br.: 8–9 kl. Br.: o. Dm.: m. Dm.: u. Dm.: gr. Uf.:	s. oben.	See oder Moor? Acker, Haide, Wald? Offene Ansiedelung, Höhle, Pfahlbau? Befestigung?	Dolmen, Ganggrab, Riesenbett? Stein- oder Erdhügel? Flachgrab?	Leichenbeisetzung? (hockend, gestreckt od. Schädelgrab?) Partielle oder totale Verbrennung? Mit Beigabe von Tierknochen?	s. oben. s. a. Lindenschmit „Alterth. uns. heidn. Vorz." II Taf. 29.	Slg. Eulenstein. E.J. I 246 u. 256. 96.
Laufende Nr. **2831.** Acten-Nr. Inventar-Nr. Frühere Nr. D.	Ort: Gutenstein. Kreis: Regierungsbezirk: Land:	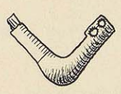	Silbernes Ortband von einem Schwerte oder Dolch in Form einer offenen und rechtwinklig gebogenen Zinne, an einem Ende mit 2 Nieten besetzt, am andern defect.	Gestein: (Flint:) Metall: Silber. Bronze. Thon: Glas: Org. Subst.:	Hhe.: Lge.: 4 + 4 gr. Br.: kl. Br.: o. Dm.: m. Dm.: u. Dm.: gr. Uf.:		See oder Moor? Acker, Haide, Wald? Offene Ansiedelung, Höhle, Pfahlbau? Befestigung?	Dolmen, Ganggrab, Riesenbett? Stein- oder Erdhügel? Flachgrab?	Leichenbeisetzung? (hockend, gestreckt od. Schädelgrab?) Partielle oder totale Verbrennung? Mit Beigabe von Tierknochen?		
Laufende Nr. **2832.** Acten-Nr. Inventar-Nr. Frühere Nr. D.	Ort: Gutenstein. Kreis: Regierungsbezirk: Land:	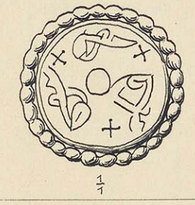 1/1	a–f: Sechs Silberknöpfe mit Stiel und phantastischen niellirten Thierfiguren auf den Platten. Fünf von ihnen sind mit einem herumgeführten Perlenreif verziert.	Gestein: (Flint:) Metall: Silber. Thon: Glas: Org. Subst.:	Hhe.: Lge.: gr. Br.: 3,2 kl. Br.: 2,5 o. Dm.: m. Dm.: u. Dm.: gr. Uf.:		See oder Moor? Acker, Haide, Wald? Offene Ansiedelung, Höhle, Pfahlbau? Befestigung?	Dolmen, Ganggrab, Riesenbett? Stein- oder Erdhügel? Flachgrab?	Leichenbeisetzung? (hockend, gestreckt od. Schädelgrab?) Partielle oder totale Verbrennung? Mit Beigabe von Tierknochen?		
Laufende Nr. **2833.** Acten-Nr. Inventar-Nr. Frühere Nr. D.	Ort: Gutenstein. Kreis: Regierungsbezirk: Land:	 1/1	ab: Zwei hutförmige hohle Bronzeknöpfe, mit concentrischen Riefeln verziert und oben mit einem silbernen kleinen Buckel versehen; an der Unter- bezw. Innenseite ein Querbalken. Das eine Stück oben defect.	Gestein: (Flint:) Metall: Bronze. Silber. Thon: Glas: Org. Subst.:	Hhe.: 1,2 Lge.: gr. Br.: 2 kl. Br.: o. Dm.: m. Dm.: u. Dm.: gr. Uf.:		See oder Moor? Acker, Haide, Wald? Offene Ansiedelung, Höhle, Pfahlbau? Befestigung?	Dolmen, Ganggrab, Riesenbett? Stein- oder Erdhügel? Flachgrab?	Leichenbeisetzung? (hockend, gestreckt od. Schädelgrab?) Partielle oder totale Verbrennung? Mit Beigabe von Tierknochen?		
Laufende Nr. **2834.** Acten-Nr. Inventar-Nr. Frühere Nr. D.	Ort: Gutenstein. Kreis: Regierungsbezirk: Land:	 1/1	Eine Anzahl kleiner silberner Beschlagnägel mit hutförmigem hohlem Kopf; z.T. beschädigt.	Gestein: (Flint:) Metall: Silber. Thon: Glas: Org. Subst.:	Hhe.: Lge.: gr. Br.: 1 kl. Br.: o. Dm.: m. Dm.: u. Dm.: gr. Uf.:		See oder Moor? Acker, Haide, Wald? Offene Ansiedelung, Höhle, Pfahlbau? Befestigung?	Dolmen, Ganggrab, Riesenbett? Stein- oder Erdhügel? Flachgrab?	Leichenbeisetzung? (hockend, gestreckt od. Schädelgrab?) Partielle oder totale Verbrennung? Mit Beigabe von Tierknochen?		
Laufende Nr. **2835.** Acten-Nr. Inventar-Nr. Frühere Nr. D.	Ort: Gutenstein. Kreis: Regierungsbezirk: Land:	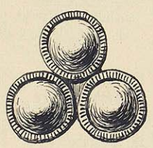 1/1	Einige zarte Beschläge aus Silber, zerbrochen, verschieden an Form u. Grösse.	Gestein: (Flint:) Metall: Silber. Bronze. Thon: Glas: Org. Subst.:	Hhe.: Lge.: gr. Br.: kl. Br.: o. Dm.: m. Dm.: u. Dm.: gr. Uf.:		See oder Moor? Acker, Haide, Wald? Offene Ansiedelung, Höhle, Pfahlbau? Befestigung?	Dolmen, Ganggrab, Riesenbett? Stein- oder Erdhügel? Flachgrab?	Leichenbeisetzung? (hockend, gestreckt od. Schädelgrab?) Partielle oder totale Verbrennung? Mit Beigabe von Tierknochen?		
Laufende Nr. **2836.** Acten-Nr. Inventar-Nr. Frühere Nr. D.	Ort: Gutenstein. Kreis: Regierungsbezirk: Land:		Kleiner Bronze Beschlag, bandartig u. krampenförmig.	Gestein: (Flint:) Metall: Bronze. Thon: Glas: Org. Subst.:	Hhe.: Lge.: gr. Br.: 1,8 kl. Br.: o. Dm.: m. Dm.: u. Dm.: gr. Uf.:		See oder Moor? Acker, Haide, Wald? Offene Ansiedelung, Höhle, Pfahlbau? Befestigung?	Dolmen, Ganggrab, Riesenbett? Stein- oder Erdhügel? Flachgrab?	Leichenbeisetzung? (hockend, gestreckt od. Schädelgrab?) Partielle oder totale Verbrennung? Mit Beigabe von Tierknochen?		

1. Nummer.	2. Fundort.	3. Zeichnung.	4. Gegenstand, dessen Art, Form, Ornament und Erhaltungs-Zustand.	5. Material u. Farbe.
Laufende Nr. **2837.** Acten-Nr. 1053. 96. Inventar-Nr. II 82. 97. Frühere Nr. D.	Ort: **Entenstein.** Kreis: **B.A. Messkirch.** Regierungsbezirk: **Konstanz.** Land: **Baden.**	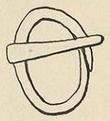 1/1	Kleine Bronzeschnalle mit ovalem Rahmen, der aus einer Leiste zusammengebogen ist und vernietet war; gut erhalten, doch fehlt der Dorn.	Gestein: (Flint:) Metall: Bronze. Thon: Glas: Org. Subst.:
Laufende Nr. **2838.** Acten-Nr. Inventar-Nr. Frühere Nr. D.	Ort: **Entenstein.** Kreis: Regierungsbezirk: Land:	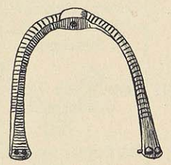	Bronzesporn mit eisernem, jetzt nicht mehr vorhandenem Dorn, aussen quergekehlt, an beiden Enden breit auslaufend u. mit je 2 Nieten versehen. Länge des ganzen Bügels 22 cm	Gestein: (Flint:) Metall: Bronze. Thon: Glas: Org. Subst.:
Laufende Nr. **2839.** Acten-Nr. Inventar-Nr. Frühere Nr. B.	Ort: **Ludwigsthal.** Kreis: **Ob. A. Tuttlingen.** Regierungsbezirk: **Schwarzwaldkreis.** Land: **Württemberg.**	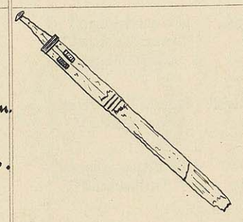	Langes zweischneidiges eis. Schwert, zerbrochen u. unten defect, mit kleinem Knauf, Resten der Scheide aus Leder (?) und der Scheidenbeschläge aus Bronze u. tauschiertem Eisen.	Gestein: (Flint:) Metall: Eisen. Bronze. Thon: Glas: Org. Subst.:
Laufende Nr. **2840.** Acten-Nr. Inventar-Nr. Frühere Nr. B.	Ort: **Ludwigsthal.** Kreis: Regierungsbezirk: Land:	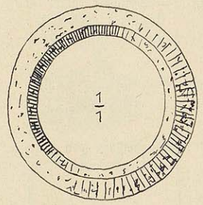 1/1	a-d: Vier vierkantige eiserne Ringe von gleicher Grösse (ungefähr).	Gestein: (Flint:) Metall: Eisen. Thon: Glas: Org. Subst.:
Laufende Nr. **2841.** Acten-Nr. Inventar-Nr. Frühere Nr. B.	Ort: **Ludwigsthal.** Kreis: Regierungsbezirk: Land:	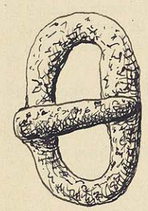 1/1	Eiserne, stark verrostete Schnalle mit ovalem Rahmen.	Gestein: (Flint:) Metall: Eisen. Thon: Glas: Org. Subst.:
Laufende Nr. **2842.** Acten-Nr. Inventar-Nr. Frühere Nr. B.	Ort: **Ludwigsthal.** Kreis: Regierungsbezirk: Land:	 1/1	Sehr kleine, stark verrostete eiserne Schnalle mit ovalem Rahmen.	Gestein: (Flint:) Metall: Eisen. Thon: Glas: Org. Subst.:
Laufende Nr. **2843.** Acten-Nr. Inventar-Nr. Frühere Nr. E.	Ort: **Buchheim.** Kreis: **B.A. Messkirch.** Regierungsbezirk: **Konstanz.** Land: **Baden.**	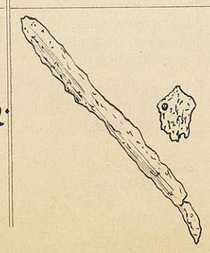	Bruchstücke eines eisernen zweischneidigen Schwertes, stark verrostet, mit Bronzenieten. (Zu breit gezeichnet.)	Gestein: (Flint:) Metall: Eisen. Bronze. Thon: Glas: Org. Subst.:

6. Maasse.	7. Zugehörige Funde.	8. Art der Fundstätte.		9. Bestattungsart.	10. Bemerkungen.	11. Vorbesitzer, Jahr und Art der Erwerbung.
Hhe.: Lge.: gr. Br.: 2,1 cm kl. Br.: o. Dm.: m. Dm.: u. Dm.: gr. Uf.:	s. oben.	See oder Moor? Acker, Haide, Wald? Offene Ansiedelung, Höhle, Pfahlbau? Befestigung?	Dolmen, Ganggrab, Riesenbett? Stein- oder Erdhügel? Flachgrab?	Leichenbeisetzung? (hockend, gestreckt od. Schädelgrab?) Partielle oder totale Verbrennung? Mit Beigabe von Tierknochen?	s. oben.	Slg. Entenstein. E.D. II 246 u. 256. 1896.
Hhe.: Lge.: gr. Br.: kl. Br.: o. Dm.: m. Dm.: u. Dm.: gr. Uf.:	II c. 2838.	See oder Moor? Acker, Haide, Wald? Offene Ansiedelung, Höhle, Pfahlbau? Befestigung?	Dolmen, Ganggrab, Riesenbett? Stein- oder Erdhügel? Flachgrab?	Leichenbeisetzung? (hockend, gestreckt od. Schädelgrab?) Partielle oder totale Verbrennung? Mit Beigabe von Tierknochen?		
Hhe.: Lge.: 87 gr. Br.: 6,3 kl. Br.: o. Dm.: m. Dm.: u. Dm.: gr. Uf.:	II c. 2840-2842.	See oder Moor? Acker, Haide, Wald? Offene Ansiedelung, Höhle, Pfahlbau? Befestigung?	Dolmen, Ganggrab, Riesenbett? Stein- oder Erdhügel? Flachgrab?	Leichenbeisetzung? (hockend, gestreckt od. Schädelgrab?) Partielle oder totale Verbrennung? Mit Beigabe von Tierknochen?	In einem „Grabhügel bei dem Hüttenwerk Ludwigsthal" gefunden. Durch Conservierung etwas verändert.	1963 vorh. Inv. 1385
Hhe.: Lge.: gr. Br.: 3,7 kl. Br.: o. Dm.: m. Dm.: u. Dm.: gr. Uf.:		See oder Moor? Acker, Haide, Wald? Offene Ansiedelung, Höhle, Pfahlbau? Befestigung?	Dolmen, Ganggrab, Riesenbett? Stein- oder Erdhügel? Flachgrab?	Leichenbeisetzung? (hockend, gestreckt od. Schädelgrab?) Partielle oder totale Verbrennung? Mit Beigabe von Tierknochen?		Inv. 1385 a-d 1572 vrl,
Hhe.: Lge.: gr. Br.: 3,6 kl. Br.: o. Dm.: m. Dm.: u. Dm.: gr. Uf.:		See oder Moor? Acker, Haide, Wald? Offene Ansiedelung, Höhle, Pfahlbau? Befestigung?	Dolmen, Ganggrab, Riesenbett? Stein- oder Erdhügel? Flachgrab?	Leichenbeisetzung? (hockend, gestreckt od. Schädelgrab?) Partielle oder totale Verbrennung? Mit Beigabe von Tierknochen?		~~a-d~~ Inv. 1385 1572 vrl,
Hhe.: Lge.: gr. Br.: 1,5 kl. Br.: o. Dm.: m. Dm.: u. Dm.: gr. Uf.:		See oder Moor? Acker, Haide, Wald? Offene Ansiedelung, Höhle, Pfahlbau? Befestigung?	Dolmen, Ganggrab, Riesenbett? Stein- oder Erdhügel? Flachgrab?	Leichenbeisetzung? (hockend, gestreckt od. Schädelgrab?) Partielle oder totale Verbrennung? Mit Beigabe von Tierknochen?	Durch Conservirung verändert.	Inv. 1385 1572 vrl,
Hhe.: Lge.: 21 6 gr. Br.: 3,6 kl. Br.: o. Dm.: m. Dm.: u. Dm.: gr. Uf.:		See oder Moor? Acker, Haide, Wald? Offene Ansiedelung, Höhle, Pfahlbau? Befestigung?	Dolmen, Ganggrab, Riesenbett? Stein- oder Erdhügel? Flachgrab?	Leichenbeisetzung? (hockend, gestreckt od. Schädelgrab?) Partielle oder totale Verbrennung? Mit Beigabe von Tierknochen?	Fo. „Wolfshof" bei Buchheim. Aus Hügelgräbern	

1. Nummer.	2. Fundort.	3. Zeichnung.	4. Gegenstand, dessen Art, Form, Ornament und Erhaltungs-Zustand.	5. Material u. Farbe.
Laufende Nr. 2844. Acten-Nr. 1053.96. Inventar-Nr. II 82.97. Frühere Nr. 8.	Ort: Buchheim. Kreis: B.A. Messkirch. Regierungsbezirk: Konstanz. Land: Baden.	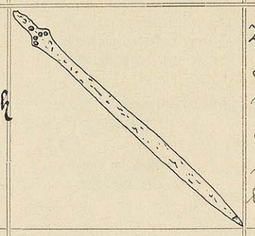	Zweischneidiges eisernes Schwert, unterhalb des mit Bronzenieten versehenen Griffes etwas eingezogen und nach der Spitze hin etwas verbreitert, stark verrostet.	Gestein: (Flint:) Metall: Eisen. Bronze Thon: Glas: Org. Subst.:
Laufende Nr. 2845. Acten-Nr. Inventar-Nr. Frühere Nr. 8.	Ort: Nendingen. Kreis: O.A. Tuttlingen Regierungsbezirk: Schwarzwaldkr. Land: Württemberg.		Desgl.	Gestein: (Flint:) Metall: Eisen. Bronze Thon: Glas: Org. Subst.:
Laufende Nr. 2846. Acten-Nr. Inventar-Nr. Frühere Nr. 8.	Ort: Buchheim. Kreis: B.A. Messkirch. Regierungsbezirk: Konstanz. Land: Baden.	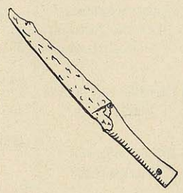	Eisernes Messer mit zweiteiligem Knochengriff, stark verrostet und defect.	Gestein: (Flint:) Metall: Eisen. Thon: Glas: Org. Subst.: Knochen.
Laufende Nr. 2847. Acten-Nr. Inventar-Nr. Frühere Nr. 8.	Ort: Buchheim. Kreis: Regierungsbezirk: Land:	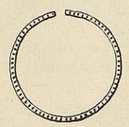	ab: Zwei dünne quergekerbte offene Armringe aus Bronze. Das eine Stück ist zerbrochen.	Gestein: (Flint:) Metall: Bronze. Thon: Glas: Org. Subst.:
Laufende Nr. 2848. Acten-Nr. Inventar-Nr. Frühere Nr. 8.	Ort: Buchheim. Kreis: Regierungsbezirk: Land:		Bronzeschale mit trichterförmigem Hohlfuss und breitem Buckel verziertem Rande; zieml. gut erhalten.	Gestein: (Flint:) Metall: Bronze. Thon: Glas: Org. Subst.:
Laufende Nr. 2849. Acten-Nr. Inventar-Nr. Frühere Nr. 8.	Ort: Buchheim. Kreis: Regierungsbezirk: Land:		Desgl.	Gestein: (Flint:) Metall: Bronze. Thon: Glas: Org. Subst.:
Laufende Nr. 2850. Acten-Nr. Inventar-Nr. Frühere Nr. 8.	Ort: Buchheim. Kreis: Regierungsbezirk: Land:	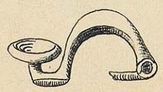 1/1	Kleine Bronzefibel mit schalenförmigem Knopf auf dem Fuss und in der Mitte des Bügels etwas verdickt; Dorn u. Spirale defect.	Gestein: (Flint:) Metall: Bronze. Thon: Glas: Org. Subst.:

6. Maasse.	7. Zugehörige Funde.	8. Art der Fundstätte.		9. Bestattungsart.	10. Bemerkungen.	11. Vorbesitzer, Jahr und Art der Erwerbung.
Hhe.: Lge.: 80 cm gr. Br.: 6 kl. Br.: o. Dm.: m. Dm.: u. Dm.: gr. Uf.:	II c. 2846 ff (?)	See oder Moor? Acker, Haide, Wald? Offene Ansiedelung, Höhle, Pfahlbau? Befestigung?	Dolmen, Ganggrab, Riesenbett? Stein- oder Erdhügel? Flachgrab?	Leichenbeisetzung? (hockend, gestreckt od. Schädelgrab?) Partielle oder totale Verbrennung? Mit Beigabe von Tierknochen?	s. oben. Durch die Conservirung stark verändert.	Slg. Eulenstein. E.J. II 246 u. 256. 96.
Hhe.: Lge.: 81 gr. Br.: 6,4 kl. Br.: o. Dm.: m. Dm.: u. Dm.: gr. Uf.:	II c. 2867. 2871 bis 2873-2875. 2900 u. Scherben.	See oder Moor? Acker, Haide, Wald? Offene Ansiedelung, Höhle, Pfahlbau? Befestigung?	Dolmen, Ganggrab, Riesenbett? Stein- ~~oder~~ Erdhügel? Flachgrab?	Leichenbeisetzung? (hockend, gestreckt od. Schädelgrab?) Partielle oder totale Verbrennung? Mit Beigabe von Tierknochen?	Grabfund. (Zufolge nachträglich eingesandten handschriftlichen Angaben u. Skizzen).	
Hhe.: Lge.: 28 gr. Br.: 3,5 kl. Br.: o. Dm.: m. Dm.: u. Dm.: gr. Uf.:	II c. 2847-2852 und ein Schwert, wahrsch. II c. 2844.	See oder Moor? Acker, Haide, Wald? Offene Ansiedelung, Höhle, Pfahlbau? Befestigung?	Dolmen, Ganggrab, Riesenbett? Stein- oder Erdhügel? Flachgrab?	Leichenbeisetzung? (hockend, gestreckt od. Schädelgrab?) Partielle oder totale Verbrennung? Mit Beigabe von Tierknochen?	s. Prachistor. Blätter, herausgeg. v. Naue in München, 1893 S. 33 u. 34. Taf. IV.	
Hhe.: Lge.: gr. Br.: 6,5 kl. Br.: o. Dm.: m. Dm.: u. Dm.: gr. Uf.:		See oder Moor? Acker, Haide, Wald? Offene Ansiedelung, Höhle, Pfahlbau? Befestigung?	Dolmen, Ganggrab, Riesenbett? Stein- oder Erdhügel? Flachgrab?	Leichenbeisetzung? (hockend, gestreckt od. Schädelgrab?) Partielle oder totale Verbrennung? Mit Beigabe von Tierknochen?		
Hhe.: 13,3 Lge.: gr. Br.: kl. Br.: o. Dm.: 29 m. Dm.: u. Dm.: 14 gr. Uf.:		See oder Moor? Acker, Haide, Wald? Offene Ansiedelung, Höhle, Pfahlbau? Befestigung?	Dolmen, Ganggrab, Riesenbett? Stein- oder Erdhügel? Flachgrab?	Leichenbeisetzung? (hockend, gestreckt od. Schädelgrab?) Partielle oder totale Verbrennung? Mit Beigabe von Tierknochen?		
Hhe.: 13,3 Lge.: gr. Br.: kl. Br.: o. Dm.: 29 m. Dm.: u. Dm.: 13,6 gr. Uf.:		See oder Moor? Acker, Haide, Wald? Offene Ansiedelung, Höhle, Pfahlbau? Befestigung?	Dolmen, Ganggrab, Riesenbett? Stein- oder Erdhügel? Flachgrab?	Leichenbeisetzung? (hockend, gestreckt od. Schädelgrab?) Partielle oder totale Verbrennung? Mit Beigabe von Tierknochen?		
Hhe.: Lge.: 2,8 gr. Br.: kl. Br.: o. Dm.: m. Dm.: u. Dm.: gr. Uf.:		See oder Moor? Acker, Haide, Wald? Offene Ansiedelung, Höhle, Pfahlbau? Befestigung?	Dolmen, Ganggrab, Riesenbett? Stein- oder Erdhügel? Flachgrab?	Leichenbeisetzung? (hockend, gestreckt od. Schädelgrab?) Partielle oder totale Verbrennung? Mit Beigabe von Tierknochen?		

Abteilung: II c. Süd-Deutschland. Fol. 408.

1. Nummer.	2. Fundort.	3. Zeichnung.	4. Gegenstand, dessen Art, Form, Ornament und Erhaltungs-Zustand.	5. Material u. Farbe.
Laufende Nr. 2851. Acten-Nr. 1053. 96. Inventar-Nr. I 82. 97. Frühere Nr. E.	Ort: Buchheim. Kreis: B.A. Messkirch Regierungsbezirk: Konstanz. Land: Baden.	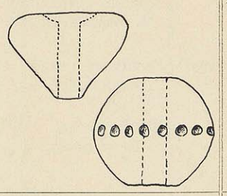	ab: Zwei Wirtel aus dunklem Thon.	Gestein: (Flint:) Metall: Thon: grau. Glas: Org. Subst.:
Laufende Nr. 2852. Acten-Nr. Inventar-Nr. Frühere Nr. E.	Ort: Buchheim. Kreis: Regierungsbezirk: Land:		a: Fragmente von Bronze. b: Teile von Schweinskiefern u. Knochenreste.	Gestein: (Flint:) Metall: Bronze. Thon: Glas: Org. Subst.: Knochen Zähne
Laufende Nr. 2853. Acten-Nr. Inventar-Nr. Frühere Nr. E.	Ort: Buchheim. Kreis: Regierungsbezirk: Land:		Fragmente von dünnen Beschlägen aus Bronzeblech.	Gestein: (Flint:) Metall: Bronze. Thon: Glas: Org. Subst.:
Laufende Nr. 2854. Acten-Nr. Inventar-Nr. Frühere Nr. E.	Ort: Buchheim. Kreis: Regierungsbezirk: Land:		Plumper Thonnapf mit leicht concaver Bodenfläche; zusammengesetzt und ergänzt.	Gestein: (Flint:) Metall: Thon: grau (dunkel). Glas: Org. Subst.:
Laufende Nr. 2855. Acten-Nr. Inventar-Nr. Frühere Nr. E.	Ort: Buchheim. Kreis: Regierungsbezirk: Land:		Kleine Thonschale mit einwärts gedrückter kleiner Standfläche; zusammengesetzt und stark ergänzt.	Gestein: (Flint:) Metall: Thon: grau (dunkel). Glas: Org. Subst.:
Laufende Nr. 2856. Acten-Nr. Inventar-Nr. Frühere Nr. E.	Ort: Buchheim. Kreis: Regierungsbezirk: Land:	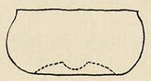	Thonnapf, etwas besser gearbeitet als die früheren mit aufwärts gedrücktem und dann in Mitte wieder zurückgedrängtem Bodenteil; Spuren v. Graphitbemalung; zusammengesetzt.	Gestein: (Flint:) Metall: Thon: dunkelbraun. Glas: Org. Subst.:
Laufende Nr. 2857. Acten-Nr. Inventar-Nr. Frühere Nr. E.	Ort: Buchheim. Kreis: Regierungsbezirk: Land:		Kleine Thonschale oder Napf mit breiter, aber nicht abgegrenzter Standfläche u. kleinem Fingereindruck in deren Mitte; zusammengesetzt.	Gestein: (Flint:) Metall: Thon: graubraun. Glas: Org. Subst.:

6. Maasse.	7. Zugehörige Funde.	8. Art der Fundstätte.		9. Bestattungsart.	10. Bemerkungen.	11. Vorbesitzer, Jahr und Art der Erwerbung.
Hhe.: 2,3 u. 2,6 cm Lge.: gr. Br.: kl. Br.: o. Dm.: m. Dm.: u. Dm.: gr. Uf.:	s. oben.	See oder Moor? Acker, Haide, Wald? Offene Ansiedelung, Höhle, Pfahlbau? Befestigung?	Dolmen, Ganggrab, Riesenbett? Stein-oder Erdhügel? Flachgrab?	Leichenbeisetzung? (hockend, gestreckt od. Schädelgrab?) Partielle oder totale Verbrennung? Mit Beigabe von Tierknochen?	s. oben.	Slg. Eulenstein. E.J. I. 246 u. 256. 96.
Hhe.: Lge.: gr. Br.: kl. Br.: o. Dm.: m. Dm.: u. Dm.: gr. Uf.:		See oder Moor? Acker, Haide, Wald? Offene Ansiedelung, Höhle, Pfahlbau? Befestigung?	Dolmen, Ganggrab, Riesenbett? Stein-oder Erdhügel? Flachgrab?	Leichenbeisetzung? (hockend, gestreckt od. Schädelgrab?) Partielle oder totale Verbrennung? Mit Beigabe von Tierknochen?		
Hhe.: Lge.: gr. Br.: kl. Br.: o. Dm.: m. Dm.: u. Dm.: gr. Uf.:		See oder Moor? Acker, Haide, Wald? Offene Ansiedelung, Höhle, Pfahlbau? Befestigung?	Dolmen, Ganggrab, Riesenbett? Stein-oder Erdhügel? Flachgrab?	Leichenbeisetzung? (hockend, gestreckt od. Schädelgrab?) Partielle oder totale Verbrennung? Mit Beigabe von Tierknochen?		
Hhe.: 6 Lge.: gr. Br.: 11 kl. Br.: o. Dm.: 9,5 m. Dm.: u. Dm.: 5 gr. Uf.:		See oder Moor? Acker, Haide, Wald? Offene Ansiedelung, Höhle, Pfahlbau? Befestigung?	Dolmen, Ganggrab, Riesenbett? Stein-oder Erdhügel? Flachgrab?	Leichenbeisetzung? (hockend, gestreckt od. Schädelgrab?) Partielle oder totale Verbrennung? Mit Beigabe von Tierknochen?		
Hhe.: 4,5 Lge.: gr. Br.: kl. Br.: o. Dm.: 10 m. Dm.: u. Dm.: gr. Uf.:		See oder Moor? Acker, Haide, Wald? Offene Ansiedelung, Höhle, Pfahlbau? Befestigung?	Dolmen, Ganggrab, Riesenbett? Stein-oder Erdhügel? Flachgrab?	Leichenbeisetzung? (hockend, gestreckt od. Schädelgrab?) Partielle oder totale Verbrennung? Mit Beigabe von Tierknochen?		
Hhe.: 5 Lge.: gr. Br.: 9,5 kl. Br.: o. Dm.: 9 m. Dm.: u. Dm.: 5,3 gr. Uf.:		See oder Moor? Acker, Haide, Wald? Offene Ansiedelung, Höhle, Pfahlbau? Befestigung?	Dolmen, Ganggrab, Riesenbett? Stein-odef Erdhügel? Flachgrab?	Leichenbeisetzung? (hockend, gestreckt od. Schädelgrab?) Partielle oder totale Verbrennung? Mit Beigabe von Tierknochen?		
Hhe.: 4,3 Lge.: gr. Br.: kl. Br.: o. Dm.: 9,3 m. Dm.: u. Dm.: gr. Uf.:		See oder Moor? Acker, Haide, Wald? Offene Ansiedelung, Höhle, Pfahlbau? Befestigung?	Dolmen, Ganggrab, Riesenbett? Stein-oder Erdhügel? Flachgrab?	Leichenbeisetzung? (hockend, gestreckt od. Schädelgrab?) Partielle oder totale Verbrennung? Mit Beigabe von Tierknochen?		

1. Nummer.	2. Fundort.	3. Zeichnung.	4. Gegenstand, dessen Art, Form, Ornament und Erhaltungs-Zustand.	5. Material u. Farbe.
Laufende Nr. 2858. Acten-Nr. 1053. 96. Inventar-Nr. II 82. 97. Frühere Nr. ß.	Ort: Buchheim. Kreis: B.A. Messkirch Regierungsbezirk: Konstanz. Land: Baden.		Kleine einfache Thonschale mit kleiner Bodendelle; etwas ergänzt.	Gestein: (Flint:) Metall: Thon: Dunkelgrau. Glas: Org. Subst.:
Laufende Nr. 2859. Acten-Nr. Inventar-Nr. Frühere Nr. ß.	Ort: Buchheim. Kreis: Regierungsbezirk: Land:		Kleines Thonschälchen mit Bodendelle; zusammengesetzt.	Gestein: (Flint:) Metall: Thon: grau. Glas: Org. Subst.:
Laufende Nr. 2860. Acten-Nr. Inventar-Nr. Frühere Nr. ß.	Ort: Buchheim. Kreis: Regierungsbezirk: Land:	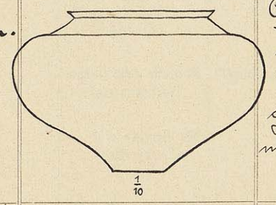 1/10	Grosse bauchige Urne mit auswärts gebogenem Rande u. kurzem Halsteil, glänzend schwarz; zusammengesetzt u. ergänzt.	Gestein: (Flint:) Metall: Thon: schwarzgrau. Glas: Org. Subst.:
Laufende Nr. 2861. Acten-Nr. Inventar-Nr. Frühere Nr. ß.	Ort: Buchheim. Kreis: Regierungsbezirk: Land:		a: Bruchstücke von Eisengeräten, Messer, Ringstücke u. s. w., stark durch Rost zerstört. b: Fragmente von Holz (?) mit Resten von Bronzebeschlag.	Gestein: (Flint:) Metall: Eisen. Bronze. Thon: Glas: Org. Subst.:
Laufende Nr. 2862. Acten-Nr. Inventar-Nr. Frühere Nr. ß.	Ort: Buchheim. Kreis: Regierungsbezirk: Land:	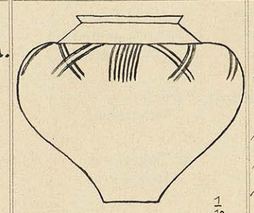 1/10	Grosses glänzendes Gefäss mit kräftiger hochsitzender Ausbauchung, welche mit breiten Flachen Furchensystemen verziert ist, zusammengesetzt u. ergänzt.	Gestein: (Flint:) Metall: Thon: Dunkelgraubraun. Glas: Org. Subst.:
Laufende Nr. 2863. Acten-Nr. Inventar-Nr. Frühere Nr. ß.	Ort: Buchheim. Kreis: Regierungsbezirk: Land:	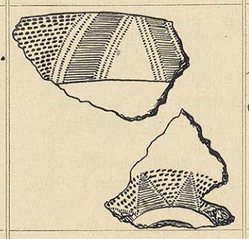	Bruchstücke von zwei reich verzierten u. bemalten Thonschalen.	Gestein: (Flint:) Metall: Thon: rot. Glas: Org. Subst.:
Laufende Nr. 2864. Acten-Nr. Inventar-Nr. Frühere Nr. ß.	Ort: Buchheim. Kreis: Regierungsbezirk: Land:	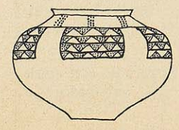 1/10	Bauchiges, reich mit Stichverzierungen versehenes Thongefäss; zusammengesetzt u. ergänzt.	Gestein: (Flint:) Metall: Thon: schwarz. Glas: Org. Subst.:

6. Maasse.	7. Zugehörige Funde.	8. Art der Fundstätte.		9. Bestattungsart.	10. Bemerkungen.	11. Vorbesitzer, Jahr und Art der Erwerbung.
Hhe.: 4 cm Lge.: gr. Br.: kl. Br.: o. Dm.: 9,4 m. Dm.: u. Dm.: 2 gr. Uf.:		See oder Moor? Acker, Haide, Wald? Offene Ansiedelung, Höhle, Pfahlbau? Befestigung?	Dolmen, Ganggrab, Riesenbett? Stein- oder Erdhügel? Flachgrab?	Leichenbeisetzung? (hockend, gestreckt od. Schädelgrab?) Partielle oder totale Verbrennung? Mit Beigabe von Tierknochen?	s. oben	Hg. Eulenstein. E.J. II 246 und 256. 1896.
Hhe.: 2,7 Lge.: gr. Br.: kl. Br.: o. Dm.: 6 m. Dm.: u. Dm.: 1,7 gr. Uf.:		See oder Moor? Acker, Haide, Wald? Offene Ansiedelung, Höhle, Pfahlbau? Befestigung?	Dolmen, Ganggrab, Riesenbett? Stein- oder Erdhügel? Flachgrab?	Leichenbeisetzung? (hockend, gestreckt od. Schädelgrab?) Partielle oder totale Verbrennung? Mit Beigabe von Tierknochen?		
Hhe.: 31,6 Lge.: gr. Br.: 48 kl. Br.: o. Dm.: 28 m. Dm.: u. Dm.: 11,5 gr. Uf.:	II c. 2861?	See oder Moor? Acker, Haide, Wald? Offene Ansiedelung, Höhle, Pfahlbau? Befestigung?	Dolmen, Ganggrab, Riesenbett? Stein- oder Erdhügel? Flachgrab?	Leichenbeisetzung? (hockend, gestreckt od. Schädelgrab?) Partielle oder totale Verbrennung? Mit Beigabe von Tierknochen?		
Hhe.: Lge.: gr. Br.: kl. Br.: o. Dm.: m. Dm.: u. Dm.: gr. Uf.:		See oder Moor? Acker, Haide, Wald? Offene Ansiedelung, Höhle, Pfahlbau? Befestigung?	Dolmen, Ganggrab, Riesenbett? Stein- oder Erdhügel? Flachgrab?	Leichenbeisetzung? (hockend, gestreckt od. Schädelgrab?) Partielle oder totale Verbrennung? Mit Beigabe von Tierknochen?		
Hhe.: 36 Lge.: gr. Br.: 43 kl. Br.: o. Dm.: 20 m. Dm.: u. Dm.: 11 gr. Uf.:	II c. 2863.	See oder Moor? Acker, Haide, Wald? Offene Ansiedelung, Höhle, Pfahlbau? Befestigung?	Dolmen, Ganggrab, Riesenbett? Stein- oder Erdhügel? mit Steinplatte als Decke über dem Grabe. Flachgrab?	Leichenbeisetzung? (hockend, gestreckt od. Schädelgrab?) Partielle oder totale Verbrennung? Mit Beigabe von Tierknochen?	Grabfund. Vgl. „prähist. Blätter", ed. J. Naue, München, 1890, S. 66. Taf. III.	
Hhe.: Lge.: gr. Br.: 32,5 (?) kl. Br.: o. Dm.: m. Dm.: u. Dm.: gr. Uf.:		See oder Moor? Acker, Haide, Wald? Offene Ansiedelung, Höhle, Pfahlbau? Befestigung?	Dolmen, Ganggrab, Riesenbett? Stein- oder Erdhügel? Flachgrab?	Leichenbeisetzung? (hockend, gestreckt od. Schädelgrab?) Partielle oder totale Verbrennung? Mit Beigabe von Tierknochen?		
Hhe.: 21 Lge.: gr. Br.: 30 kl. Br.: o. Dm.: 15 m. Dm.: u. Dm.: 8 gr. Uf.:		See oder Moor? Acker, Haide, Wald? Offene Ansiedelung, Höhle, Pfahlbau? Befestigung?	Dolmen, Ganggrab, Riesenbett? Stein- oder Erdhügel? Flachgrab?	Leichenbeisetzung? (hockend, gestreckt od. Schädelgrab?) Partielle oder totale Verbrennung? Mit Beigabe von Tierknochen?		

1. Nummer.	2. Fundort.	3. Zeichnung.	4. Gegenstand, dessen Art, Form, Ornament und Erhaltungs-Zustand.	5. Material u. Farbe.
Laufende Nr. 2865. Acten-Nr. 1053.96. Inventar-Nr. I 82.97. Frühere Nr. 8.	Ort: Buchheim. Kreis: B.A. Messkirch. Regierungsbezirk: Konstanz. Land: Baden.	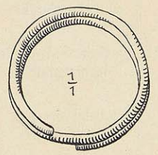	Goldene Fingerspirale aus drehrundem Draht in 2 Windungen, unverziert; gut erhalten.	Gestein: (Flint:) Metall: Gold. Thon: Glas: Org. Subst.:
Laufende Nr. 2866. Acten-Nr. Inventar-Nr. Frühere Nr. 8.	Ort: Buchheim. Kreis: Regierungsbezirk: Land:	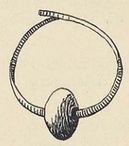	Bronzering mit Thonperle, halber Bronzering mit einer früher mit Einlagen verzierten Glasperle und mehrere ganze u. zerbrochene kleine einfache Bronzereifen.	Gestein: (Flint:) Metall: Bronze. Thon: Glas: Org. Subst.:
Laufende Nr. 2867. Acten-Nr. Inventar-Nr. Frühere Nr. 8.	Ort: Bendingen. Kreis: Ob.A. Tuttlingen. Regierungsbezirk: Schwarzwaldkr. Land: Württemberg.		Zerbrochenes Messer und Fragmente aus Eisen.	Gestein: (Flint:) Metall: Eisen. Thon: Glas: Org. Subst.:
Laufende Nr. 2868. Acten-Nr. Inventar-Nr. Frühere Nr. c.	Ort: Bendingen. Kreis: Ob.A. Tuttlingen. Regierungsbezirk: Schwarzwaldkr. Land: Württemberg.	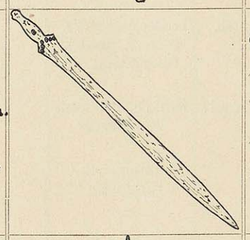	Eisernes Schwert mit Griff und Bronzenieten daran, zweischneidig, stark verrostet. Durch Conservierung etwas verändert.	Gestein: (Flint:) Metall: Eisen. Bronze Thon: Glas: Org. Subst.:
Laufende Nr. 2869. Acten-Nr. Inventar-Nr. Frühere Nr. c.	Ort: Bendingen. Kreis: Regierungsbezirk: Land:		Eis. Lanzenspitze mit Mittelrippe und Tülle; stark verrostet.	Gestein: (Flint:) Metall: Eisen. Thon: Glas: Org. Subst.:
Laufende Nr. 2870. Acten-Nr. Inventar-Nr. Frühere Nr. c.	Ort: Bendingen. Kreis: Regierungsbezirk: Land:		Zerbrochenes eisernes Messer und Stücke eines dazugehörigen, mit Augen verzierten Griffbeschlages aus Knochen. Durch nachträgliche Conservirung stark verändert.	Gestein: (Flint:) Metall: Eisen. Thon: Glas: Org. Subst.: Knochen.
Laufende Nr. 2871. Acten-Nr. Inventar-Nr. Frühere Nr. c.	Ort: Bendingen. Kreis: Regierungsbezirk: Land:	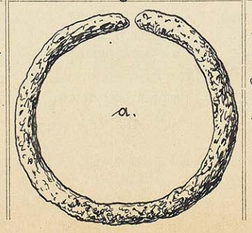 a.	Zwei eiserne Ringe und Fragmente von solchen; stark verrostet.	Gestein: (Flint:) Metall: Eisen. Thon: Glas: Org. Subst.:

6. Maasse.	7. Zugehörige Funde.	8. Art der Fundstätte.		9. Bestattungsart.	10. Bemerkungen.	11. Vorbesitzer, Jahr und Art der Erwerbung.
Hhe.: Lge.: gr. Br.: kl. Br.: o. Dm.: m. Dm.: 2,6cm u. Dm.: gr. Uf.:		See oder Moor? Acker, Haide, Wald? Offene Ansiedelung, Höhle, Pfahlbau? Befestigung?	Dolmen, Ganggrab, Riesenbett? Stein- oder Erdhügel? Flachgrab?	Leichenbeisetzung? (hockend, gestreckt od. Schädelgrab?) Partielle oder totale Verbrennung? Mit Beigabe von Tierknochen?	s. oben.	Flg. Eulenstein. E.J. II 246 u. 256. 96.
Hhe.: Lge.: gr. Br.: 5 kl. Br.: o. Dm.: m. Dm.: u. Dm.: gr. Uf.:		See oder Moor? Acker, Haide, Wald? Offene Ansiedelung, Höhle, Pfahlbau? Befestigung?	Dolmen, Ganggrab, Riesenbett? Stein- oder Erdhügel? Flachgrab?	Leichenbeisetzung? (hockend, gestreckt od. Schädelgrab?) Partielle oder totale Verbrennung? Mit Beigabe von Tierknochen?		
Hhe.: Lge.: 14,5 gr. Br.: kl. Br.: o. Dm.: m. Dm.: u. Dm.: gr. Uf.:	II c. 2845. 2871 bis 2873 - 2875. 2900 u. Scherben.	See oder Moor? Acker, Haide, Wald? Offene Ansiedelung, Höhle, Pfahlbau? Befestigung?	Dolmen, Ganggrab, Riesenbett? Stein- ~~oder~~ Erdhügel? Flachgrab?	Leichenbeisetzung? (hockend, gestreckt od. Schädelgrab?) Partielle oder totale Verbrennung? Mit Beigabe von Tierknochen?	Grabfund.	Inv. 1585 a, b - Rest von Eisen u. Eisenfrgt. 1970 verl.
Hhe.: Lge.: 80 gr. Br.: 6,8 kl. Br.: o. Dm.: m. Dm.: u. Dm.: gr. Uf.:	Grabfund II c. 2881 und Scherben. (Nach später eingesandten handschriftl. Angaben).	See oder Moor? Acker, Haide, Wald? Offene Ansiedelung, Höhle, Pfahlbau? Befestigung?	Dolmen, Ganggrab, Riesenbett? Stein- ~~oder~~ Erdhügel? Flachgrab?	Leichenbeisetzung? (hockend, gestreckt od. Schädelgrab?) Partielle oder totale Verbrennung? Mit Beigabe von Tierknochen?	Nro. II c. 2868 - 2887 aus Grabhügeln des Waldeinschlages in der Markung Bendingen Ensberg. vgl. Prähistor. Blätter, ed. Hahn, München 1891, S. 60-61.	
Hhe.: Lge.: 26 gr. Br.: 3,5 kl. Br.: o. Dm.: m. Dm.: u. Dm.: gr. Uf.:		See oder Moor? Acker, Haide, Wald? Offene Ansiedelung, Höhle, Pfahlbau? Befestigung?	Dolmen, Ganggrab, Riesenbett? Stein-oder Erdhügel? Flachgrab?	Leichenbeisetzung? (hockend, gestreckt od. Schädelgrab?) Partielle oder totale Verbrennung? Mit Beigabe von Tierknochen?		Inv. 1585 1970 verl.
Hhe.: Lge.: 31 (?) gr. Br.: kl. Br.: o. Dm.: m. Dm.: u. Dm.: gr. Uf.:	II c. 2871. a. 2885. ein nicht erhaltenes Schwert wie II c. 2845 und Scherben.	See oder Moor? Acker, Haide, Wald? Offene Ansiedelung, Höhle, Pfahlbau? Befestigung?	Dolmen, Ganggrab, Riesenbett? Stein- oder Erdhügel? innen Steine, aussen Lehm. Flachgrab?	Leichenbeisetzung? (hockend, gestreckt od. Schädelgrab?) 1 Skelet (Kopf S?) Partielle oder totale Verbrennung? Mit Beigabe von Tierknochen?	Grabfund. (Zufolge nachträgl. eingesandten handschriftl. Angaben u. Skizzen).	Inv. 1585 a-c 1970 verl.
Hhe.: Lge.: gr. Br.: 4,2 kl. Br.: o. Dm.: m. Dm.: u. Dm.: gr. Uf.:	zu a: s. vor. Nro. zu b: II c. 2845. 2867. 2873-2875. 2900 u. Scherben.	See oder Moor? Acker, Haide, Wald? Offene Ansiedelung, Höhle, Pfahlbau? Befestigung?	Dolmen, Ganggrab, Riesenbett? Stein- oder Erdhügel? Flachgrab?	Leichenbeisetzung? (hockend, gestreckt od. Schädelgrab?) Partielle oder totale Verbrennung? Mit Beigabe von Tierknochen?	Grabfunde	Inv. 1585 1970 verl.

1. Nummer.	2. Fundort.	3. Zeichnung.	4. Gegenstand, dessen Art, Form, Ornament und Erhaltungs-Zustand.	5. Material u. Farbe.
Laufende Nr. 2872. Acten-Nr. 1053.96. Inventar-Nr. II 82.97. Frühere Nr. e.	Ort: Nendingen. Kreis: O.A. Tuttlingen. Regierungsbezirk: Schwarzwaldkr. Land: Württemberg.		Eisernes Messer, zerbrochen u. defect, zieml. gerade; stark verrostet. Die Spitze ist bei nachträgl. Conservierung verloren gegangen.	Gestein: (Flint:) Metall: Eisen. Thon: Glas: Org. Subst.:
Laufende Nr. 2873. Acten-Nr. Inventar-Nr. Frühere Nr. e.	Ort: Nendingen. Kreis: Regierungsbezirk: Land:		Bronzeplatte mit sichelförmigem Ausschnitt in der Mitte der stumpfen Seite, an der gekrümmten scharfen Kante stark beschädigt.	Gestein: (Flint:) Metall: Bronze. Thon: Glas: Org. Subst.:
Laufende Nr. 2874. Acten-Nr. Inventar-Nr. Frühere Nr. e.	Ort: Nendingen. Kreis: Regierungsbezirk: Land:	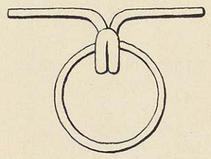	Bronze-Ring, der in einem Bronzehaken hängt; zieml. gut erhalten. Ringdurchmesser = 4 cm	Gestein: (Flint:) Metall: Bronze. Thon: Glas: Org. Subst.:
Laufende Nr. 2875. Acten-Nr. Inventar-Nr. Frühere Nr. e.	Ort: Nendingen. Kreis: Regierungsbezirk: Land:	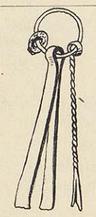	Bronzering, an dem eine Bronzepincette, ein Instrument mit tordiertem Stiel aus Bronze u. ein kleiner Eisenring (Fragment?) hängen; stark oxydiert, etwas defect.	Gestein: (Flint:) Metall: Bronze. Eisen. Thon: Glas: Org. Subst.:
Laufende Nr. 2876. Acten-Nr. Inventar-Nr. Frühere Nr. e.	Ort: Nendingen. Kreis: Regierungsbezirk: Land:		Fragmente von Geräten mit tordiertem Stiel, Nadeln u. dergl.	Gestein: (Flint:) Metall: Bronze. Thon: Glas: Org. Subst.:
Laufende Nr. 2877. Acten-Nr. Inventar-Nr. Frühere Nr. e.	Ort: Nendingen? Kreis: Regierungsbezirk: Land:	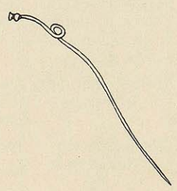	Sehr dünne u. verbogene Bronzenadel mit verziertem Kopf und einer zusammengebogenen Schlinge im oberen Teile; zieml. gut erhalten.	Gestein: (Flint:) Metall: Bronze. Thon: Glas: Org. Subst.:
Laufende Nr. 2878. Acten-Nr. Inventar-Nr. Frühere Nr. e.	Ort: Nendingen. Kreis: Regierungsbezirk: Land:	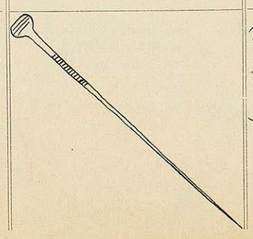	Bronzenadel mit kräftigem Kopf u. quergriffenem Halse; stark verwittert.	Gestein: (Flint:) Metall: Bronze. Thon: Glas: Org. Subst.:

6. Maasse.	7. Zugehörige Funde.	8. Art der Fundstätte.		9. Bestattungsart.	10. Bemerkungen.	11. Vorbesitzer, Jahr und Art der Erwerbung.
Hhe.: Lge.: 20 cm gr. Br.: kl. Br.: o. Dm.: m. Dm.: u. Dm.: gr. Uf.:		See oder Moor? Acker, Haide, Wald? Offene Ansiedelung, Höhle, Pfahlbau? Befestigung?	Dolmen, Ganggrab, Riesenbett? Stein- oder Erdhügel? Flachgrab?	Leichenbeisetzung? (hockend, gestreckt od. Schädelgrab?) Partielle oder totale Verbrennung? Mit Beigabe von Tierknochen?	s. oben. 1970 - Rest verl. Inv. 1985	Slg. Eulenstein. E.J. II 246 und 256. 1896.
Hhe.: Lge.: gr. Br.: 7 kl. Br.: o. Dm.: m. Dm.: u. Dm.: gr. Uf.:	II c. 2845. 2867. 2871. 6c. 2873-2875. 2900 u. Scherben.	See oder Moor? Acker, Haide, Wald? Offene Ansiedelung, Höhle, Pfahlbau? Befestigung?	Dolmen, Ganggrab, Riesenbett? Stein- oder Erdhügel? Flachgrab?	Leichenbeisetzung? (hockend, gestreckt od. Schädelgrab?) Partielle oder totale Verbrennung? Mit Beigabe von Tierknochen?	Grabfund. Rest Schloß Charlottenburg (1885)	
Hhe.: Lge.: gr. Br.: 7,3 kl. Br.: o. Dm.: m. Dm.: u. Dm.: gr. Uf.:		See oder Moor? Acker, Haide, Wald? Offene Ansiedelung, Höhle, Pfahlbau? Befestigung?	Dolmen, Ganggrab, Riesenbett? Stein-oder Erdhügel? Flachgrab?	Leichenbeisetzung? (hockend, gestreckt od. Schädelgrab?) Partielle oder totale Verbrennung? Mit Beigabe von Tierknochen?		
Hhe.: Lge.: 9 gr. Br.: kl. Br.: o. Dm.: m. Dm.: u. Dm.: gr. Uf.:		See oder Moor? Acker, Haide, Wald? Offene Ansiedelung, Höhle, Pfahlbau? Befestigung?	Dolmen, Ganggrab, Riesenbett? Stein-oder Erdhügel? Flachgrab?	Leichenbeisetzung? (hockend, gestreckt od. Schädelgrab?) Partielle oder totale Verbrennung? Mit Beigabe von Tierknochen?	Rest Schloß Charlottenburg (1885)	
Hhe.: Lge.: 2,6-6 gr. Br.: kl. Br.: o. Dm.: m. Dm.: u. Dm.: gr. Uf.:		See oder Moor? Acker, Haide, Wald? Offene Ansiedelung, Höhle, Pfahlbau? Befestigung?	Dolmen, Ganggrab, Riesenbett? Stein-oder Erdhügel? Flachgrab?	Leichenbeisetzung? (hockend, gestreckt od. Schädelgrab?) Partielle oder totale Verbrennung? Mit Beigabe von Tierknochen?		
Hhe.: Lge.: 9,5 gr. Br.: kl. Br.: o. Dm.: m. Dm.: u. Dm.: gr. Uf.:		See oder Moor? Acker, Haide, Wald? Offene Ansiedelung, Höhle, Pfahlbau? Befestigung?	Dolmen, Ganggrab, Riesenbett? Stein-oder Erdhügel? Flachgrab?	Leichenbeisetzung? (hockend, gestreckt od. Schädelgrab?) Partielle oder totale Verbrennung? Mit Beigabe von Tierknochen?		Inv. 1985 1970 ud.
Hhe.: Lge.: 19,7 gr. Br.: 1,55 kl. Br.: o. Dm.: m. Dm.: u. Dm.: gr. Uf.:		See oder Moor? Acker, Haide, Wald? Offene Ansiedelung, Höhle, Pfahlbau? Befestigung?	Dolmen, Ganggrab, Riesenbett? Stein-oder Erdhügel? Flachgrab?	Leichenbeisetzung? (hockend, gestreckt od. Schädelgrab?) Partielle oder totale Verbrennung? Mit Beigabe von Tierknochen?		

1. Nummer.	2. Fundort.	3. Zeichnung.	4. Gegenstand, dessen Art, Form, Ornament und Erhaltungs-Zustand.	5. Material u. Farbe.
Laufende Nr. **2879.** Acten-Nr. 1053.96. Inventar-Nr. I 82.97. Frühere Nr. c.	Ort: **Nendingen.** Kreis: **OA. Tuttlingen** Regierungsbezirk: **Schwarzwaldkr.** Land: **Württemberg.**	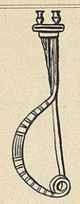	Bronze-Fibel mit bogenförmigem Bügel und verziertem Fuss, auf dem 2 kleine vasenförmige Knöpfe aufsitzen; auch der Bügel ist verziert, Defect u. ergänzt.	Gestein: (Flint:) Metall: Bronze. Thon: Glas: Org. Subst.:
Laufende Nr. **2880.** Acten-Nr. Inventar-Nr. Frühere Nr. c.	Ort: **Nendingen.** Kreis: Regierungsbezirk: Land:	 a.	ab: Zwei Bronze-Fibeln mit bogenförmigem facettierten Bügel und langem defecten Fuss, aus einem Stück gearbeitet.	Gestein: (Flint:) Metall: Bronze. Thon: Glas: Org. Subst.:
Laufende Nr. **2881.** Acten-Nr. Inventar-Nr. Frühere Nr. c.	Ort: **Nendingen.** Kreis: Regierungsbezirk: Land:		Konisches Bronzegerät, reich verziert, mit Oese am schmalen Ende und 5 Löchern am unteren; stark oxydiert. Sog. Nadelbüchse.	Gestein: (Flint:) Metall: Bronze. Thon: Glas: Org. Subst.:
Laufende Nr. **2882.** Acten-Nr. Inventar-Nr. Frühere Nr. c.	Ort: **Nendingen.** Kreis: Regierungsbezirk: Land:	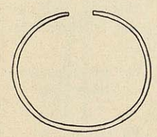	Offener dünner Bronze-Armring und ein Bruchstück eines ebensolchen, unverziert.	Gestein: (Flint:) Metall: Bronze. Thon: Glas: Org. Subst.:
Laufende Nr. **2883.** Acten-Nr. Inventar-Nr. Frühere Nr. c.	Ort: **Nendingen.** Kreis: Regierungsbezirk: Land:	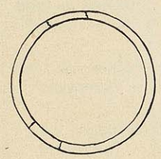	Zerbrochener und stark durch Oxydation beschädigter Bronzering.	Gestein: (Flint:) Metall: Bronze. Thon: Glas: Org. Subst.:
Laufende Nr. **2884.** Acten-Nr. Inventar-Nr. Frühere Nr. c.	Ort: **Nendingen.** Kreis: Regierungsbezirk: Land:		Kleiner geschlossener Bronzering, abgeputzt.	Gestein: (Flint:) Metall: Bronze. Thon: Glas: Org. Subst.:
Laufende Nr. **2885.** Acten-Nr. Inventar-Nr. Frühere Nr. c.	Ort: **Nendingen.** Kreis: Regierungsbezirk: Land:		Bruchstücke, Fuss, eines Thongefässes, becherförmig u. hohl.	Gestein: (Flint:) Metall: Thon: rothbraun Glas: Org. Subst.:

6. Maasse.	7. Zugehörige Funde.	8. Art der Fundstätte.		9. Bestattungsart.	10. Bemerkungen.	11. Vorbesitzer, Jahr und Art der Erwerbung.
Hhe.: Lge.: 12,5 cm gr. Br.: kl. Br.: o. Dm.: m. Dm.: u. Dm.: gr. Uf.:	II c. 2880 a. u. Scherben.	See oder Moor? Acker, Haide, Wald? Offene Ansiedelung, Höhle, Pfahlbau? Befestigung?	Dolmen, Ganggrab, Riesenbett? Stein- oder Erdhügel? Flachgrab?	Leichenbeisetzung? (hockend, gestreckt od. Schädelgrab?) Partielle oder totale Verbrennung? Mit Beigabe von Tierknochen?	Grabfund. (Zufolge nachträgl. eingesandten Angaben u. Skizzen).	Slg. Eulenstein. E.J. I 246 u. 256. 96.
Hhe.: Lge.: 10,5 gr. Br.: kl. Br.: o. Dm.: m. Dm.: u. Dm.: gr. Uf.:	zu a: II c. 2879 u. Scherben.	See oder Moor? Acker, Haide, Wald? Offene Ansiedelung, Höhle, Pfahlbau? Befestigung?	Dolmen, Ganggrab, Riesenbett? Stein- oder Erdhügel? Flachgrab?	Leichenbeisetzung? (hockend, gestreckt od. Schädelgrab?) Partielle oder totale Verbrennung? Mit Beigabe von Tierknochen?	Belz-West Schloss Charlottenhof (1887)	
Hhe.: Lge.: 8,3 gr. Br.: 0,95 kl. Br.: o. Dm.: m. Dm.: u. Dm.: gr. Uf.:	II c. 2868 u. Scherben.	See oder Moor? Acker, Haide, Wald? Offene Ansiedelung, Höhle, Pfahlbau? Befestigung?	Dolmen, Ganggrab, Riesenbett? Stein- ~~oder~~ Erdhügel? Flachgrab?	Leichenbeisetzung? (hockend, gestreckt od. Schädelgrab?) Partielle oder totale Verbrennung? Mit Beigabe von Tierknochen?	Grabfund. Belz-West Schloss Charlottenhof (1887)	
Hhe.: Lge.: gr. Br.: 7,4 kl. Br.: o. Dm.: m. Dm.: u. Dm.: gr. Uf.:		See oder Moor? Acker, Haide, Wald? Offene Ansiedelung, Höhle, Pfahlbau? Befestigung?	Dolmen, Ganggrab, Riesenbett? Stein-oder Erdhügel? Flachgrab?	Leichenbeisetzung? (hockend, gestreckt od. Schädelgrab?) Partielle oder totale Verbrennung? Mit Beigabe von Tierknochen?	Belz-West Schloss Charlottenhof (1887)	
Hhe.: Lge.: gr. Br.: 10,6 kl. Br.: o. Dm.: m. Dm.: u. Dm.: gr. Uf.:		See oder Moor? Acker, Haide, Wald? Offene Ansiedelung, Höhle, Pfahlbau? Befestigung?	Dolmen, Ganggrab, Riesenbett? Stein-oder Erdhügel? Flachgrab?	Leichenbeisetzung? (hockend, gestreckt od. Schädelgrab?) Partielle oder totale Verbrennung? Mit Beigabe von Tierknochen?		In v. 1887 1970–4 Belz verk.
Hhe.: Lge.: gr. Br.: kl. Br.: o. Dm.: m. Dm.: 4,6 u. Dm.: gr. Uf.:		See oder Moor? Acker, Haide, Wald? Offene Ansiedelung, Höhle, Pfahlbau? Befestigung?	Dolmen, Ganggrab, Riesenbett? Stein-oder Erdhügel? Flachgrab?	Leichenbeisetzung? (hockend, gestreckt od. Schädelgrab?) Partielle oder totale Verbrennung? Mit Beigabe von Tierknochen?	Belz-West Schloss Charlottenhof (1887)	
Hhe.: 5,2 Lge.: gr. Br.: kl. Br.: o. Dm.: m. Dm.: u. Dm.: 7,7 gr. Uf.:	II c. 2870. 2871 a. ein nicht erhaltenes Schwert u. Scherben.	See oder Moor? Acker, Haide, Wald? Offene Ansiedelung, Höhle, Pfahlbau? Befestigung?	Dolmen, Ganggrab, Riesenbett? Stein- ~~oder~~ Erdhügel? Flachgrab?	Leichenbeisetzung? (hockend, gestreckt od. Schädelgrab?) Partielle oder totale Verbrennung? Mit Beigabe von Tierknochen?	Grabfund.	1972 verk.

1. Nummer.	2. Fundort.	3. Zeichnung.	4. Gegenstand, dessen Art, Form, Ornament und Erhaltungs-Zustand.	5. Material u. Farbe.
Laufende Nr. **2886.** Acten-Nr. 1053.96. Inventar-Nr. I 82.97. Frühere Nr. c.	Ort: Nendingen. Kreis: Ob. A. Tuttlingen. Regierungsbezirk: Schwarzwaldkr. Land: Württemberg.	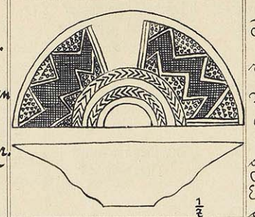 ½	Reichverzierte, stellenweise rot bemalte Thonschale; zusammengesetzt u. ergänzt. Die Verzierungen bestehen grösstenteils in dreieckigen Einstichen u. sind nur innen angebracht.	Gestein: (Flint:) Metall: Thon: hellbraun. Glas: Org. Subst.:
Laufende Nr. **2887.** Acten-Nr. Inventar-Nr. Frühere Nr. c.	Ort: Nendingen. Kreis: Regierungsbezirk: Land:	 ½	Thonschale, mit Stichverzierungen in sternförmigen Mustern inwendig versehen; zusammengesetzt und ergänzt.	Gestein: (Flint:) Metall: Thon: rothbraun. Glas: Org. Subst.:
Laufende Nr. **2888.** Acten-Nr. Inventar-Nr. Frühere Nr. a.	Ort: Neuhausen. Kreis: Ob. A. Tuttlingen. Regierungsbezirk: Land:		Kleine Thonschale mit kleiner Standfläche; inwendig in der Mitte eine kleine Warze, zusammengesetzt u. ergänzt.	Gestein: (Flint:) Metall: Thon: grau. Glas: Org. Subst.:
Laufende Nr. **2889.** Acten-Nr. Inventar-Nr. Frühere Nr. a.	Ort: Neuhausen. Kreis: Regierungsbezirk: Land:		Ganz flacher Thonnapf mit niedrigem Rande; zusammengesetzt u. ergänzt.	Gestein: (Flint:) Metall: Thon: grau. Glas: Org. Subst.:
Laufende Nr. **2890.** Acten-Nr. Inventar-Nr. Frühere Nr. a.	Ort: Neuhausen. Kreis: Regierungsbezirk: Land:		Kleiner Napf, aussen reich mit geometrischen Tiefornamenten versehen, zusammengesetzt u. stark ergänzt. Spuren v. Bemalung	Gestein: (Flint:) Metall: Thon: Dunkel grau. Glas: Org. Subst.:
Laufende Nr. **2891.** Acten-Nr. Inventar-Nr. Frühere Nr. a.	Ort: Neuhausen. Kreis: Regierungsbezirk: Land:	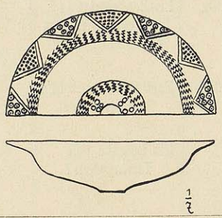 ½	Thonschale, inwendig reich mit Stichverzierung geschmückt; zusammengesetzt u. ergänzt.	Gestein: (Flint:) Metall: Thon: schwarz. Glas: Org. Subst.:
Laufende Nr. **2892.** Acten-Nr. Inventar-Nr. Frühere Nr. a.	Ort: Neuhausen. Kreis: Regierungsbezirk: Land:	 ½	Thonkopf mit geraden u. leicht nach aussen geneigt aufsteigenden Wänden mit reicher Verzierung u. Bemalung aussen; zusammengesetzt u. stark ergänzt.	Gestein: (Flint:) Metall: Thon: braungelb. röthl. Glas: Org. Subst.:

6. Maasse.	7. Zugehörige Funde.	8. Art der Fundstätte.	9. Bestattungsart.	10. Bemerkungen.	11. Vorbesitzer, Jahr und Art der Erwerbung.
Hhe.: 8,7 cm Lge.: gr. Br.: kl. Br.: o. Dm.: 31,5 m. Dm.: u. Dm.: 6,5 gr. Uf.:		See oder Moor? Acker, Haide, Wald? Offene Ansiedelung, Höhle, Pfahlbau? Befestigung? Dolmen, Ganggrab, Riesenbett? Stein- oder Erdhügel? Flachgrab?	Leichenbeisetzung? (hockend, gestreckt od. Schädelgrab?) Partielle oder totale Verbrennung? Mit Beigabe von Tierknochen?	s. oben. Jetzt im Mus. f. Vor- u. Frühgesch. Berlin. Publiziert: Hänsel im Verhdlgn. d. Berl. Ges. f. Anthr. (Berlin 1964), mit Abb. 14-6-63	Slg. Eulenstein. E.J. II 246 und 256. 1896.
Hhe.: 7,5 Lge.: gr. Br.: kl. Br.: o. Dm.: 25 m. Dm.: u. Dm.: 3,7 gr. Uf.:		See oder Moor? Acker, Haide, Wald? Offene Ansiedelung, Höhle, Pfahlbau? Befestigung? Dolmen, Ganggrab, Riesenbett? Stein- oder Erdhügel? Flachgrab?	Leichenbeisetzung? (hockend, gestreckt od. Schädelgrab?) Partielle oder totale Verbrennung? Mit Beigabe von Tierknochen?		
Hhe.: 4 Lge.: gr. Br.: kl. Br.: o. Dm.: 10,8 m. Dm.: u. Dm.: 8,2 gr. Uf.:		See oder Moor? Acker, Haide, Wald? Offene Ansiedelung, Höhle, Pfahlbau? Befestigung? Dolmen, Ganggrab, Riesenbett? Stein- oder Erdhügel? Flachgrab?	Leichenbeisetzung? (hockend, gestreckt od. Schädelgrab?) Partielle oder totale Verbrennung? Mit Beigabe von Tierknochen?	II c. 2888 - 2917 aus Grabhügeln von „Hexerwiese", Markung Neuhausen.	
Hhe.: 2 Lge.: gr. Br.: kl. Br.: o. Dm.: 18 m. Dm.: u. Dm.: 12 gr. Uf.:		See oder Moor? Acker, Haide, Wald? Offene Ansiedelung, Höhle, Pfahlbau? Befestigung? Dolmen, Ganggrab, Riesenbett? Stein- oder Erdhügel? Flachgrab?	Leichenbeisetzung? (hockend, gestreckt od. Schädelgrab?) Partielle oder totale Verbrennung? Mit Beigabe von Tierknochen?		
Hhe.: 4 Lge.: gr. Br.: kl. Br.: o. Dm.: 11 m. Dm.: u. Dm.: 1,5 gr. Uf.:		See oder Moor? Acker, Haide, Wald? Offene Ansiedelung, Höhle, Pfahlbau? Befestigung? Dolmen, Ganggrab, Riesenbett? Stein- oder Erdhügel? Flachgrab?	Leichenbeisetzung? (hockend, gestreckt od. Schädelgrab?) Partielle oder totale Verbrennung? Mit Beigabe von Tierknochen?		
Hhe.: 7 Lge.: gr. Br.: kl. Br.: o. Dm.: 27,5 m. Dm.: u. Dm.: 4 gr. Uf.:		See oder Moor? Acker, Haide, Wald? Offene Ansiedelung, Höhle, Pfahlbau? Befestigung? Dolmen, Ganggrab, Riesenbett? Stein- oder Erdhügel? Flachgrab?	Leichenbeisetzung? (hockend, gestreckt od. Schädelgrab?) Partielle oder totale Verbrennung? Mit Beigabe von Tierknochen?		
Hhe.: 18 Lge.: gr. Br.: kl. Br.: o. Dm.: 20,8 m. Dm.: u. Dm.: 14 ? gr. Uf.:		See oder Moor? Acker, Haide, Wald? Offene Ansiedelung, Höhle, Pfahlbau? Befestigung? Dolmen, Ganggrab, Riesenbett? Stein- oder Erdhügel? Flachgrab?	Leichenbeisetzung? (hockend, gestreckt od. Schädelgrab?) Partielle oder totale Verbrennung? Mit Beigabe von Tierknochen?		

Abteilung: II c. Süd-Deutschland. Fol. 414.

1. Nummer.	2. Fundort.	3. Zeichnung.	4. Gegenstand, dessen Art, Form, Ornament und Erhaltungs-Zustand.	5. Material u. Farbe.	6. Maasse.	7. Zugehörige Funde.	8. Art der Fundstätte.		9. Bestattungsart.	10. Bemerkungen.	11. Vorbesitzer, Jahr und Art der Erwerbung.
Laufende Nr. **2893.** Acten-Nr. 1053. 96. Inventar-Nr. II 82. 97. Frühere Nr. a.	Ort: Neuhausen. Kreis: O.A. Tuttlingen Regierungsbezirk: Schwarzwaldkr. Land: Württemberg.	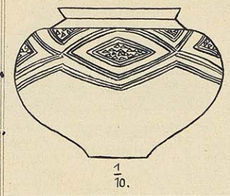 1/10.	Grosses bauchiges Thongefäss mit schmaler Standfläche u. auswärts gebogenem Rande, reich mit geometrischen Mustern und Kerbschnitt verziert, anscheinend auch bemalt, zusammengesetzt u. ergänzt.	Gestein: (Flint:) Metall: Thon: braun. Glas: Org. Subst.:	Hhe.: 29 cm Lge.: gr. Br.: 40 kl. Br.: o. Dm.: 24 m. Dm.: u. Dm.: 12 gr. Uf.:		See oder Moor? Acker, Haide, Wald? Offene Ansiedelung, Höhle, Pfahlbau? Befestigung?	Dolmen, Ganggrab, Riesenbett? Stein- oder Erdhügel? Flachgrab?	Leichenbeisetzung? (hockend, gestreckt od. Schädelgrab?) Partielle oder totale Verbrennung? Mit Beigabe von Tierknochen?	s. oben.	Slg. Eulenstein. E.J. II 246 u. 256. 96.
Laufende Nr. **2894.** Acten-Nr. Inventar-Nr. Frühere Nr. a.	Ort: Neuhausen. Kreis: Regierungsbezirk: Land:		Zieml. breite, stark verrostete u. defecte eiserne Lanzenspitze.	Gestein: (Flint:) Metall: Eisen. Thon: Glas: Org. Subst.:	Hhe.: Lge.: 23 gr. Br.: 4,4 kl. Br.: o. Dm.: m. Dm.: u. Dm.: gr. Uf.:	II c. 2894-98. 2901. 2904. 2909. 2910. 2912. 2915 u. Eisenfragmente.	See oder Moor? Acker, Haide, Wald? Offene Ansiedelung, Höhle, Pfahlbau? Befestigung?	Dolmen, Ganggrab, Riesenbett? Stein- oder Erdhügel? Flachgrab?	Leichenbeisetzung? (hockend, gestreckt od. Schädelgrab?) 1 Skelet (Kopf N.W.) Partielle oder totale Verbrennung? Mit Beigabe von Tierknochen?	Grabfund. (In Folge nachträgl. bekannt gewordenen handschriftl. Aufzeichnungen u. Skizzen).	Berlin-West Schloss Charlottenburg (1881)
Laufende Nr. **2895.** Acten-Nr. Inventar-Nr. Frühere Nr. a.	Ort: Neuhausen. Kreis: Regierungsbezirk: Land:		Eiserne Lanzenspitze, ziemlich klein, oben Defect; sehr verrostet.	Gestein: (Flint:) Metall: Eisen. Thon: Glas: Org. Subst.:	Hhe.: Lge.: 9,5 gr. Br.: 2,2 kl. Br.: o. Dm.: m. Dm.: u. Dm.: gr. Uf.:	s. oben	See oder Moor? Acker, Haide, Wald? Offene Ansiedelung, Höhle, Pfahlbau? Befestigung?	Dolmen, Ganggrab, Riesenbett? Stein- oder Erdhügel? Flachgrab?	Leichenbeisetzung? (hockend, gestreckt od. Schädelgrab?) Partielle oder totale Verbrennung? Mit Beigabe von Tierknochen?	Beide Lanzenspitzen lagen neben dem linken Handgelenk.	Berlin-West Schloss Charlottenburg (1881)
Laufende Nr. **2896.** Acten-Nr. Inventar-Nr. Frühere Nr. a.	Ort: Neuhausen. Kreis: Regierungsbezirk: Land:	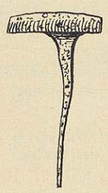	Eiserner vierkantiger Nagel mit länglich viereckigem, oben gewölbtem Kopf.	Gestein: (Flint:) Metall: Eisen. Thon: Glas: Org. Subst.:	Hhe.: Lge.: 7,5 gr. Br.: 3,4 kl. Br.: o. Dm.: m. Dm.: u. Dm.: gr. Uf.:	s. oben.	See oder Moor? Acker, Haide, Wald? Offene Ansiedelung, Höhle, Pfahlbau? Befestigung?	Dolmen, Ganggrab, Riesenbett? Stein- oder Erdhügel? Flachgrab?	Leichenbeisetzung? (hockend, gestreckt od. Schädelgrab?) Partielle oder totale Verbrennung? Mit Beigabe von Tierknochen?		
Laufende Nr. **2897.** Acten-Nr. Inventar-Nr. Frühere Nr. a.	Ort: Neuhausen. Kreis: Regierungsbezirk: Land:		Eisernes Bruchstück, Beschlagstück (?), stark verrostet.	Gestein: (Flint:) Metall: Eisen. Thon: Glas: Org. Subst.:	Hhe.: Lge.: 5,5 gr. Br.: 2,8 kl. Br.: o. Dm.: m. Dm.: u. Dm.: gr. Uf.:	s. oben.	See oder Moor? Acker, Haide, Wald? Offene Ansiedelung, Höhle, Pfahlbau? Befestigung?	Dolmen, Ganggrab, Riesenbett? Stein- oder Erdhügel? Flachgrab?	Leichenbeisetzung? (hockend, gestreckt od. Schädelgrab?) Partielle oder totale Verbrennung? Mit Beigabe von Tierknochen?		
Laufende Nr. **2898.** Acten-Nr. Inventar-Nr. Frühere Nr. a.	Ort: Neuhausen. Kreis: Regierungsbezirk: Land:	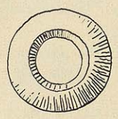 1/1	Bernsteinperle, gut gearbeitet, ringförmig; zerbrochen.	Gestein: (Flint:) Metall: Thon: Glas: Org. Subst.: Bernstein	Hhe.: Lge.: gr. Br.: 1,9 kl. Br.: o. Dm.: m. Dm.: u. Dm.: gr. Uf.:	s. oben.	See oder Moor? Acker, Haide, Wald? Offene Ansiedelung, Höhle, Pfahlbau? Befestigung?	Dolmen, Ganggrab, Riesenbett? Stein- oder Erdhügel? Flachgrab?	Leichenbeisetzung? (hockend, gestreckt od. Schädelgrab?) Partielle oder totale Verbrennung? Mit Beigabe von Tierknochen?	Lag bei der Kette II c. 2912.	
Laufende Nr. **2899.** Acten-Nr. Inventar-Nr. Frühere Nr. a.	Ort: Neuhausen. Kreis: Regierungsbezirk: Land:	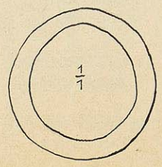 1/1	Einfacher rundlicher Bronzering.	Gestein: (Flint:) Metall: Bronze. Thon: Glas: Org. Subst.:	Hhe.: Lge.: gr. Br.: 2,85 kl. Br.: o. Dm.: m. Dm.: u. Dm.: gr. Uf.:		See oder Moor? Acker, Haide, Wald? Offene Ansiedelung, Höhle, Pfahlbau? Befestigung?	Dolmen, Ganggrab, Riesenbett? Stein- oder Erdhügel? Flachgrab?	Leichenbeisetzung? (hockend, gestreckt od. Schädelgrab?) Partielle oder totale Verbrennung? Mit Beigabe von Tierknochen?		Berlin-West Schloss Charlottenburg (1881)

1. Nummer.	2. Fundort.	3. Zeichnung.	4. Gegenstand, dessen Art, Form, Ornament und Erhaltungs-Zustand.	5. Material u. Farbe.
Laufende Nr. 2900. Acten-Nr. 1053.96. Inventar-Nr. II 82.97. Frühere Nr. a.	Ort: Vendingen. Kreis: O.A. Tuttlingen. Regierungsbezirk: Schwarzwaldkr. Land: Württemberg.		Kleiner Bronzering mit schräger Kerbung der Aussenseite; gut erhalten.	Gestein: (Flint:) Metall: Bronze. Thon: Glas: Org. Subst.:
Laufende Nr. 2901. Acten-Nr. Inventar-Nr. Frühere Nr. a.	Ort: Neuhausen. Kreis: Regierungsbezirk: Land:	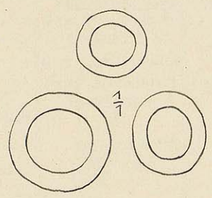	a-i: Neun kleine Bronzeringe verschiedener Grösse.	Gestein: (Flint:) Metall: Bronze. Thon: Glas: Org. Subst.:
Laufende Nr. 2902. Acten-Nr. Inventar-Nr. Frühere Nr. a.	Ort: Neuhausen. Kreis: Regierungsbezirk: Land:	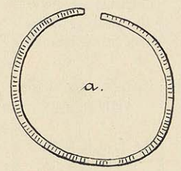	a: Offener dünner Bronze-Armring mit leichter Querkerbung der Aussenseite, etwas verbogen. b: Aehnlicher Ring, ob verziert?	Gestein: (Flint:) Metall: Bronze. Thon: Glas: Org. Subst.:
Laufende Nr. 2903. Acten-Nr. Inventar-Nr. Frühere Nr. a.	Ort: Neuhausen. Kreis: Regierungsbezirk: Land:	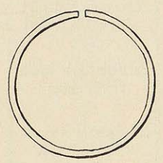	a-n: Dreizehn offene dünne Bronze-Armringe ohne Verzierung.	Gestein: (Flint:) Metall: Bronze. Thon: Glas: Org. Subst.:
Laufende Nr. 2904. Acten-Nr. Inventar-Nr. Frühere Nr. a.	Ort: Neuhausen. Kreis: Regierungsbezirk: Land:	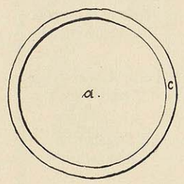	a: Geschlossener Bronzering ohne Verzierung, rund. Dm. 2 cm b: Bruchstück eines gleichen Ringes. Lge. 5,5 cm	Gestein: (Flint:) Metall: Bronze. Thon: Glas: Org. Subst.:
Laufende Nr. 2905. Acten-Nr. Inventar-Nr. Frühere Nr. a.	Ort: Neuhausen. Kreis: Regierungsbezirk: Land:	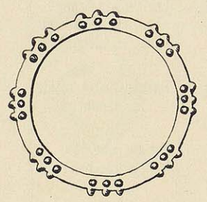	Geschlossener Bronzering, mit warzenartigen Erhebungen (an den Aussenseiten) verziert, die in 8 Gruppen von je 9 Warzen angeordnet sind; gut erhalten.	Gestein: (Flint:) Metall: Bronze. Thon: Glas: Org. Subst.:
Laufende Nr. 2906. Acten-Nr. Inventar-Nr. Frühere Nr. a.	Ort: Neuhausen. Kreis: Regierungsbezirk: Land:		Desgl.	Gestein: (Flint:) Metall: Bronze. Thon: Glas: Org. Subst.:

6. Maasse.	7. Zugehörige Funde.	8. Art der Fundstätte.		9. Bestattungsart.	10. Bemerkungen.	11. Vorbesitzer, Jahr und Art der Erwerbung.
Hhe.: Lge.: gr. Br.: 2,1 cm kl. Br.: o. Dm.: m. Dm.: u. Dm.: gr. Uf.:	II c. 2845. 2867. 2871. c. 2873 – 2875. u. Scherben	See oder Moor? Acker, Haide, Wald? Offene Ansiedelung, Höhle, Pfahlbau? Befestigung?	Dolmen, Ganggrab, Riesenbett? Stein- oder Erdhügel? Flachgrab?	Leichenbeisetzung? (hockend, gestreckt od. Schädelgrab?) Partielle oder totale Verbrennung? Mit Beigabe von Tierknochen?	Grabfund. Berlin-West Schloss Charlottenburg (1981)	Slg. Eulenstein. E.J. II 246 u. 256. 1896.
Hhe.: Lge.: gr. Br.: 1,8-1,9 kl. Br.: o. Dm.: m. Dm.: u. Dm.: gr. Uf.:	II c. 2894-98. 2904. 2909. 2910. 2912. 2915 etc.	See oder Moor? Acker, Haide, Wald? Offene Ansiedelung, Höhle, Pfahlbau? Befestigung?	Dolmen, Ganggrab, Riesenbett? Stein- oder Erdhügel? Flachgrab?	Leichenbeisetzung? (hockend, gestreckt od. Schädelgrab?) Partielle oder totale Verbrennung? Mit Beigabe von Tierknochen?	s. Vorn. II c. 2888. Grabfund. Lagen bei der Kette II c. 2912.	Berlin-West Schloss Charlottenburg (1981)
Hhe.: Lge.: gr. Br.: 6,6 kl. Br.: o. Dm.: m. Dm.: u. Dm.: gr. Uf.:		See oder Moor? Acker, Haide, Wald? Offene Ansiedelung, Höhle, Pfahlbau? Befestigung?	Dolmen, Ganggrab, Riesenbett? Stein- oder Erdhügel? Flachgrab?	Leichenbeisetzung? (hockend, gestreckt od. Schädelgrab?) Partielle oder totale Verbrennung? Mit Beigabe von Tierknochen?		Berlin-West Schloss Charlottenburg (1981)
Hhe.: Lge.: gr. Br.: kl. Br.: o. Dm.: m. Dm.: 6 u. Dm.: gr. Uf.:	II c. 2903 a-k. 2911. 2914 u. ein zerstörter Bronzegürtel.	See oder Moor? Acker, Haide, Wald? Offene Ansiedelung, Höhle, Pfahlbau? Befestigung?	Dolmen, Ganggrab, Riesenbett? Stein-oder Erdhügel? Flachgrab?	Leichenbeisetzung? (hockend, gestreckt od. Schädelgrab?) 1 Skelet. Kopf S Partielle oder totale Verbrennung? Mit Beigabe von Tierknochen?	Grabfund. (Zufolge nachträgl. eingesandten handschriftl. Angaben u. Skizzen).	Berlin-West Schloss Charlottenburg (1981)
Hhe.: Lge.: gr. Br.: kl. Br.: o. Dm.: m. Dm.: u. Dm.: gr. Uf.:	II c. 2894-98. 2901. 2909. 2910. 2912. 2915 etc.	See oder Moor? Acker, Haide, Wald? Offene Ansiedelung, Höhle, Pfahlbau? Befestigung?	Dolmen, Ganggrab, Riesenbett? Stein-oder Erdhügel? Flachgrab?	Leichenbeisetzung? (hockend, gestreckt od. Schädelgrab?) Partielle oder totale Verbrennung? Mit Beigabe von Tierknochen?	Grabfund. a lag am linken Handgelenk.	1963 vorh. b.) a) Berlin-West Schloss Charlottenburg (1981) b: Inv. 1985
Hhe.: Lge.: gr. Br.: 11 kl. Br.: o. Dm.: m. Dm.: u. Dm.: gr. Uf.:		See oder Moor? Acker, Haide, Wald? Offene Ansiedelung, Höhle, Pfahlbau? Befestigung?	Dolmen, Ganggrab, Riesenbett? Stein-oder Erdhügel? Flachgrab?	Leichenbeisetzung? (hockend, gestreckt od. Schädelgrab?) Partielle oder totale Verbrennung? Mit Beigabe von Tierknochen?		
Hhe.: Lge.: gr. Br.: 10,9 kl. Br.: o. Dm.: m. Dm.: u. Dm.: gr. Uf.:		See oder Moor? Acker, Haide, Wald? Offene Ansiedelung, Höhle, Pfahlbau? Befestigung?	Dolmen, Ganggrab, Riesenbett? Stein-oder Erdhügel? Flachgrab?	Leichenbeisetzung? (hockend, gestreckt od. Schädelgrab?) Partielle oder totale Verbrennung? Mit Beigabe von Tierknochen?		

Abteilung: II c. Süd-Deutschland. Fol. 416.

1. Nummer.	2. Fundort.	3. Zeichnung.	4. Gegenstand, dessen Art, Form, Ornament und Erhaltungs-Zustand.	5. Material u. Farbe.	6. Maasse.	7. Zugehörige Funde.	8. Art der Fundstätte.		9. Bestattungsart.	10. Bemerkungen.	11. Vorbesitzer, Jahr und Art der Erwerbung.
Laufende Nr. **2907.** Acten-Nr. 1053.96. Inventar-Nr. II 82.97. Frühere Nr. a.	Ort: Neuhausen. Kreis: Ob. A. Tuttlingen Regierungsbezirk: Schwarzwaldkr. Land: Württemberg.	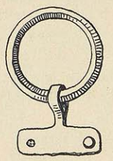	Viereckiger Bronzering, an dem vermittelst einer bandartigen Oese ein länglich-viereckiger Beschlag (Doppelblech) mit 2 Nieten hängt; stark oxydiert.	Gestein: (Flint:) Metall: Bronze. Thon: Glas: Org. Subst.:	Hhe.: Lge.: 2,5 cm gr. Br.: 6 kl. Br.: o. Dm.: m. Dm.: u. Dm.: gr. Uf.:		See oder Moor? Acker, Haide, Wald? Offene Ansiedelung, Höhle, Pfahlbau? Befestigung?	Dolmen, Ganggrab, Riesenbett? Stein- oder Erdhügel? Flachgrab?	Leichenbeisetzung? (hockend, gestreckt od. Schädelgrab?) Partielle oder totale Verbrennung? Mit Beigabe von Tierknochen?	s. oben	Slg. Eulenstein. Berlin-West Schloß Charlottenburg (1981) E.J. I 246 u. 256.96.
Laufende Nr. **2908.** Acten-Nr. Inventar-Nr. Frühere Nr. a?	Ort: Neuhausen. Kreis: Regierungsbezirk: Land:	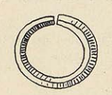 1/1	ab: Zwei einander gleiche offene, kleine, viereckige Bronzeringe; stark oxydiert.	Gestein: (Flint:) Metall: Bronze. Thon: Glas: Org. Subst.:	Hhe.: Lge.: gr. Br.: 1,5 kl. Br.: o. Dm.: m. Dm.: u. Dm.: gr. Uf.:		See oder Moor? Acker, Haide, Wald? Offene Ansiedelung, Höhle, Pfahlbau? Befestigung?	Dolmen, Ganggrab, Riesenbett? Stein- oder Erdhügel? Flachgrab?	Leichenbeisetzung? (hockend, gestreckt od. Schädelgrab?) Partielle oder totale Verbrennung? Mit Beigabe von Tierknochen?		Berlin-West Schloß Charlottenburg (1981)
Laufende Nr. **2909.** Acten-Nr. Inventar-Nr. Frühere Nr. a?	Ort: Neuhausen. Kreis: Regierungsbezirk: Land:	 1/1	Kleiner Bronzehaken mit einem Knopf auf der Aufbiegung und einer Oese am andern Ende; gut erhalten.	Gestein: (Flint:) Metall: Bronze. Thon: Glas: Org. Subst.:	Hhe.: Lge.: 2,4 gr. Br.: kl. Br.: o. Dm.: m. Dm.: u. Dm.: gr. Uf.:	II c. 2894-98. 2901. 2904. 2910. 2912. 2915 etc.	See oder Moor? Acker, Haide, Wald? Offene Ansiedelung, Höhle, Pfahlbau? Befestigung?	Dolmen, Ganggrab, Riesenbett? Stein- oder Erdhügel? Flachgrab?	Leichenbeisetzung? (hockend, gestreckt od. Schädelgrab?) Partielle oder totale Verbrennung? Mit Beigabe von Tierknochen?	Grabfund. Lag bei der Kette II c. 2912.	Berlin-West Schloß Charlottenburg (1981)
Laufende Nr. **2910.** Acten-Nr. Inventar-Nr. Frühere Nr. a?	Ort: Neuhausen. Kreis: Regierungsbezirk: Land:	 1/1	Kleiner länglich viereckiger Bronzebeschlag mit 3 Nietlöchern sowie einige Bruchstücke von dünnen Bronzeringen.	Gestein: (Flint:) Metall: Bronze Thon: Glas: Org. Subst.:	Hhe.: Lge.: gr. Br.: 1,6 kl. Br.: o. Dm.: m. Dm.: u. Dm.: gr. Uf.:	s. oben	See oder Moor? Acker, Haide, Wald? Offene Ansiedelung, Höhle, Pfahlbau? Befestigung?	Dolmen, Ganggrab, Riesenbett? Stein- oder Erdhügel? Flachgrab?	Leichenbeisetzung? (hockend, gestreckt od. Schädelgrab?) Partielle oder totale Verbrennung? Mit Beigabe von Tierknochen?	Grabfund.	
Laufende Nr. **2911.** Acten-Nr. Inventar-Nr. Frühere Nr. a.	Ort: Neuhausen. Kreis: Regierungsbezirk: Land:		ab: Zwei einander gleiche hohle grosse Bronze-Ohrringe mit je 4 hohlen kugligen Bommeln an Ringen; stark oxydiert.	Gestein: (Flint:) Metall: Bronze. Thon: Glas: Org. Subst.:	Hhe.: 7,5 Lge.: gr. Br.: 5,5 kl. Br.: o. Dm.: m. Dm.: u. Dm.: gr. Uf.:	II c. 2903a-k. 2914 u. ein zerstört. Bronzegürtel.	See oder Moor? Acker, Haide, Wald? Offene Ansiedelung, Höhle, Pfahlbau? Befestigung?	Dolmen, Ganggrab, Riesenbett? Stein- oder Erdhügel? Flachgrab?	Leichenbeisetzung? (hockend, gestreckt od. Schädelgrab?) Partielle oder totale Verbrennung? Mit Beigabe von Tierknochen?	Grabfund.	
Laufende Nr. **2912.** Acten-Nr. Inventar-Nr. Frühere Nr. a.	Ort: Neuhausen. Kreis: Regierungsbezirk: Land:		Bronzekette, aus meist dreifach in einem Stück hintereinander sitzenden Ringen als Gliedern bestehend, die durch einzelne Ringe mit einander verbunden sind, einmal durchgebrochen u. an beiden Enden defect.	Gestein: (Flint:) Metall: Bronze. Thon: Glas: Org. Subst.:	Hhe.: Lge.: 88 gr. Br.: kl. Br.: o. Dm.: m. Dm.: 1,4 u. Dm.: gr. Uf.:	II c. 2894-2898. 2901. 2904. 2909. 2910. 2915 etc. und 3085.	See oder Moor? Acker, Haide, Wald? Offene Ansiedelung, Höhle, Pfahlbau? Befestigung?	Dolmen, Ganggrab, Riesenbett? Stein- oder Erdhügel? Flachgrab?	Leichenbeisetzung? (hockend, gestreckt od. Schädelgrab?) Partielle oder totale Verbrennung? Mit Beigabe von Tierknochen?	Grabfund. Die Kette lag um die Hüftengegend.	Inv. 1985 1983 verh.
Laufende Nr. **2913.** Acten-Nr. Inventar-Nr. Frühere Nr. a, b	Ort: Neuhausen. Kreis: Regierungsbezirk: Land:	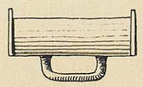 1/1	ab: Zwei kleine gleiche Bronzehnebel oder Knöpfe mit eckiger Oese; gut erhalten.	Gestein: (Flint:) Metall: Bronze. Thon: Glas: Org. Subst.:	Hhe.: Lge.: 2,4 gr. Br.: kl. Br.: o. Dm.: m. Dm.: u. Dm.: gr. Uf.:		See oder Moor? Acker, Haide, Wald? Offene Ansiedelung, Höhle, Pfahlbau? Befestigung?	Dolmen, Ganggrab, Riesenbett? Stein- oder Erdhügel? Flachgrab?	Leichenbeisetzung? (hockend, gestreckt od. Schädelgrab?) Partielle oder totale Verbrennung? Mit Beigabe von Tierknochen?	Grabfund. Nachbestattung im selben Hügel wie II c. 2894 ff.	Berlin-West Schloß Charlottenburg (1981)

1. Nummer.	2. Fundort.	3. Zeichnung.	4. Gegenstand, dessen Art, Form, Ornament und Erhaltungs-Zustand.	5. Material u. Farbe.
Laufende Nr. **2914.** Acten-Nr. 1053. 96. Inventar-Nr. II 82. 97. Frühere Nr. a.	Ort: Henhausen. Kreis: Ob. A. Tuttlingen. Regierungsbezirk: Schwarzwaldkr. Land: Württemberg.	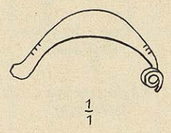 1/1	Bruchstücke von zwei einander gleichen Bronzefibeln mit gleichmässig gekrümmtem u. in der Mitte verdicktem Bügel; an beiden Enden desselben mit einigen Querkerben verziert.	Gestein: (Flint:) Metall: Bronze. Thon: Glas: Org. Subst.:
Laufende Nr. **2915.** Acten-Nr. Inventar-Nr. Frühere Nr. a.	Ort: Henhausen. Kreis: Regierungsbezirk: Land:	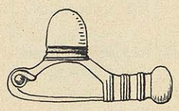 1/1	ab: Zwei einander gleiche Bronzefibeln mit hutähnlichem Bügelaufsatz und kleiner Spirale, in der ein Eisendorn steckt, am Fuss reich verziert.	Gestein: (Flint:) Metall: Bronze. Eisen. Thon: Glas: Org. Subst.:
Laufende Nr. **2916.** Acten-Nr. Inventar-Nr. Frühere Nr. a²	Ort: Henhausen. Kreis: Regierungsbezirk: Land:	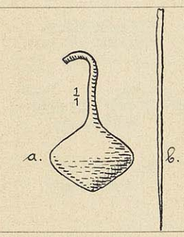 a. 1/1 b.	a: Massiver Bronzeknopf mit einem Stiel, der oben defect ist und in einen Haken auslänft. Lge. 2,6; gr. Br. 1,45 cm b: Bruchstück einer Bronzenadel. Lge. 2,5 cm	Gestein: (Flint:) Metall: Bronze. Thon: Glas: Org. Subst.:
Laufende Nr. **2917.** Acten-Nr. Inventar-Nr. Frühere Nr. a.	Ort: Henhausen. Kreis: Regierungsbezirk: Land:	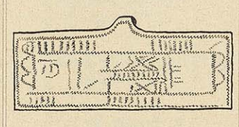 ?	Bruchstücke von einem dünnen Gürtelblech mit einem Haken an einer Seite und mit feinen Zickzacklinien verziert. (Ob die Zeichnung in den Umrissen der ursprünglichen Form entspricht, ist nicht sicher).	Gestein: (Flint:) Metall: Bronze. Thon: Glas: Org. Subst.:
Laufende Nr. **2918.** Acten-Nr. Inventar-Nr. Frühere Nr. F.	Ort: Kreis: B. A. Engen. Regierungsbezirk: Kr. Konstanz. Land: Baden.	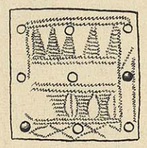	Quadratisches Bronzeblech mit feiner Zickzackverzierung und 9 Nietlöchern, stark beschädigt.	Gestein: (Flint:) Metall: Bronze. Thon: Glas: Org. Subst.:
Laufende Nr. **2919.** Acten-Nr. Inventar-Nr. Frühere Nr. F.	Ort: Kreis: B. A. Engen. Regierungsbezirk: Land:	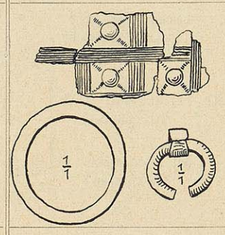 1/1 1/1	Bruchstücke von verziertem Bronzeblech, ein grösserer und 3 kleine Bronzeringe.	Gestein: (Flint:) Metall: Bronze. Thon: Glas: Org. Subst.:
Laufende Nr. **2920.** Acten-Nr. Inventar-Nr. Frühere Nr. F.	Ort: Emmingen. Kreis: B. A. Engen. Regierungsbezirk: Land:	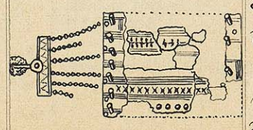	Bruchstücke von verziertem Bronzeblech und ein oblonges Stück Bronzeblech mit 6 daranhängenden kleinen Bronzekettchen.	Gestein: (Flint:) Metall: Bronze. Thon: Glas: Org. Subst.:

6. Maasse.	7. Zugehörige Funde.	8. Art der Fundstätte.		9. Bestattungsart.	10. Bemerkungen.	11. Vorbesitzer, Jahr und Art der Erwerbung.
Hhe.: Lge.: 3 cm gr. Br.: kl. Br.: o. Dm.: m. Dm.: u. Dm.: gr. Uf.:	II c. 2903 a-k. 2911 u. ein zerstört. Bronzegürtel.	See oder Moor? Acker, Haide, Wald? Offene Ansiedelung, Höhle, Pfahlbau? Befestigung?	Dolmen, Ganggrab, Riesenbett? Stein- oder Erdhügel? Flachgrab?	Leichenbeisetzung? (hockend, gestreckt od. Schädelgrab?) Partielle oder totale Verbrennung? Mit Beigabe von Tierknochen?	Grabfund.	Slg. Eulenstein. E. J. II 246 u. 256. 1896.
Hhe.: Lge.: 3,1 gr. Br.: kl. Br.: o. Dm.: m. Dm.: u. Dm.: gr. Uf.:	II c. 2894-98. 2901. 2904. 2909. 2910. 2912 etc.	See oder Moor? Acker, Haide, Wald? Offene Ansiedelung, Höhle, Pfahlbau? Befestigung?	Dolmen, Ganggrab, Riesenbett? Stein- oder Erdhügel? Flachgrab?	Leichenbeisetzung? (hockend, gestreckt od. Schädelgrab?) Partielle oder totale Verbrennung? Mit Beigabe von Tierknochen?	Grabfund.	
Hhe.: Lge.: gr. Br.: kl. Br.: o. Dm.: m. Dm.: u. Dm.: gr. Uf.:	zu II c. 2916 a: 4 kleine Bruchstücke v. Bronzedraht und Scherben.	See oder Moor? Acker, Haide, Wald? Offene Ansiedelung, Höhle, Pfahlbau? Befestigung?	Dolmen, Ganggrab, Riesenbett? Stein- oder Erdhügel? Flachgrab?	Leichenbeisetzung? (hockend, gestreckt od. Schädelgrab?) Partielle oder totale Verbrennung? Mit Beigabe von Tierknochen?	Grabfund. (Zufolge später eingesandten handschriftl. Aufzeichnungen u. Skizzen).	
Hhe.: Lge.: 23? gr. Br.: 9! kl. Br.: o. Dm.: m. Dm.: u. Dm.: gr. Uf.:		See oder Moor? Acker, Haide, Wald? Offene Ansiedelung, Höhle, Pfahlbau? Befestigung?	Dolmen, Ganggrab, Riesenbett? Stein- oder Erdhügel? Flachgrab?	Leichenbeisetzung? (hockend, gestreckt od. Schädelgrab?) Partielle oder totale Verbrennung? Mit Beigabe von Tierknochen?		
Hhe.: Lge.: gr. Br.: 8,5 kl. Br.: 8 o. Dm.: m. Dm.: u. Dm.: gr. Uf.:	? II c. 2919 u. 2920 Gürtelbeschlag.	See oder Moor? Acker, Haide, Wald? Offene Ansiedelung, Höhle, Pfahlbau? Befestigung?	Dolmen, Ganggrab, Riesenbett? Stein- oder Erdhügel? Flachgrab?	Leichenbeisetzung? (hockend, gestreckt od. Schädelgrab?) Partielle oder totale Verbrennung? Mit Beigabe von Tierknochen?	II c. 2918 - 2925 vom „Galeisbühl", Amt Engen.	
Hhe.: Lge.: gr. Br.: 3,8 kl. Br.: o. Dm.: m. Dm.: u. Dm.: gr. Uf.:		See oder Moor? Acker, Haide, Wald? Offene Ansiedelung, Höhle, Pfahlbau? Befestigung?	Dolmen, Ganggrab, Riesenbett? Stein- oder Erdhügel? Flachgrab?	Leichenbeisetzung? (hockend, gestreckt od. Schädelgrab?) Partielle oder totale Verbrennung? Mit Beigabe von Tierknochen?		a-f: Inv. 1915 a-f 1911. Bronzering, Bruchstück 1970 vorl.
Hhe.: Lge.: gr. Br.: 7,5 kl. Br.: o. Dm.: m. Dm.: u. Dm.: gr. Uf.:		See oder Moor? Acker, Haide, Wald? Offene Ansiedelung, Höhle, Pfahlbau? Befestigung?	Dolmen, Ganggrab, Riesenbett? Stein- oder Erdhügel? Flachgrab?	Leichenbeisetzung? (hockend, gestreckt od. Schädelgrab?) Partielle oder totale Verbrennung? Mit Beigabe von Tierknochen?		Inv. v. 1915 1970 vorl.

1. Nummer.	2. Fundort.	3. Zeichnung.	4. Gegenstand, dessen Art, Form, Ornament und Erhaltungs-Zustand.	5. Material u. Farbe.
Laufende Nr. 2921. Acten-Nr. 1053.96. Inventar-Nr. II 82.97. Frühere Nr. F.	Ort: Kreis: B.A. Engen. Regierungsbezirk: Kr. Konstanz. Land: Baden.	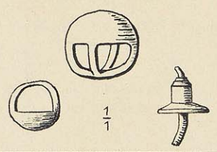 1/1	Einige kleine Bronzeknöpfe u. Fragmente verschiedener Art.	Gestein: (Flint:) Metall: Bronze. Eisen. Thon: Glas: Org. Subst.:
Laufende Nr. 2922. Acten-Nr. Inventar-Nr. Frühere Nr. F.	Ort: Kreis: B.A. Engen. Regierungsbezirk: Land:	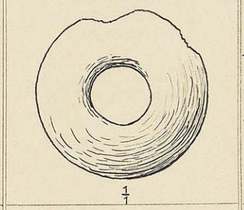 1/1	Grosse, zieml. flache Bernsteinperle mit weiter Durchbohrung in der Mitte, etwas beschädigt.	Gestein: (Flint:) Metall: Thon: Glas: Org. Subst.: Bernstein
Laufende Nr. 2923. Acten-Nr. Inventar-Nr. Frühere Nr. F.	Ort: Kreis: B.A. Engen. Regierungsbezirk: Land:	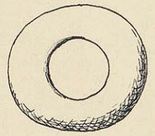 1/1	Bernsteinring, ziemlich flach und länglich rund, gut erhalten.	Gestein: (Flint:) Metall: Thon: Glas: Org. Subst.: Bernstein
Laufende Nr. 2924. Acten-Nr. Inventar-Nr. Frühere Nr. F.	Ort: Kreis: B.A. Engen. Regierungsbezirk: Land:	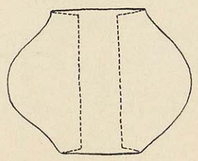 1/1	Dicker Thonwirtel; gut erhalten.	Gestein: (Flint:) Metall: Thon: graubraun. Glas: Org. Subst.:
Laufende Nr. 2925. Acten-Nr. Inventar-Nr. Frühere Nr. F.	Ort: Kreis: B.A. Engen. Regierungsbezirk: Land:	 1/1	a-f: Sechs kleine goldene Ohrringe aus dünnem mit getriebenen Ornamenten versehenen Blech, etwas verbogen.	Gestein: (Flint:) Metall: Gold. Thon: Glas: Org. Subst.:
Laufende Nr. 2926. Acten-Nr. Inventar-Nr. Frühere Nr. g.	Ort: Liptingen. Kreis: B.A. Stockach. Regierungsbezirk: Kr. Konstanz. Land: Baden.		ab: Zwei goldene Ohrringe wie die vorigen, aber ein wenig kleiner. Dm. 1,5 cm c: Längliches kleines zusammengeklapptes Goldblechstück. Lge. 1,6 cm	Gestein: (Flint:) Metall: Gold. Thon: Glas: Org. Subst.:
Laufende Nr. 2927. Acten-Nr. Inventar-Nr. Frühere Nr. g.	Ort: Liptingen. Kreis: Regierungsbezirk: Land:	 1/1	Kleine, nicht sehr dicke Thonperle; gut erhalten.	Gestein: (Flint:) Metall: Thon: braun. Glas: Org. Subst.:

6. Maasse.	7. Zugehörige Funde.	8. Art der Fundstätte.		9. Bestattungsart.	10. Bemerkungen.	11. Vorbesitzer, Jahr und Art der Erwerbung.
Hhe.: Lge.: gr. Br.: kl. Br.: o. Dm.: m. Dm.: u. Dm.: gr. Uf.:		See oder Moor? Acker, Haide, Wald? Offene Ansiedelung, Höhle, Pfahlbau? Befestigung?	Dolmen, Ganggrab, Riesenbett? Stein- oder Erdhügel? Flachgrab?	Leichenbeisetzung? (hockend, gestreckt od. Schädelgrab?) Partielle oder totale Verbrennung? Mit Beigabe von Tierknochen?	s. oben	Slg. Eulenstein. 1877 ank., E.J. II 246 u. 256. 96.
Hhe.: 1,1 cm Lge.: gr. Br.: kl. Br.: o. Dm.: m. Dm.: 3,3 u. Dm.: gr. Uf.:		See oder Moor? Acker, Haide, Wald? Offene Ansiedelung, Höhle, Pfahlbau? Befestigung?	Dolmen, Ganggrab, Riesenbett? Stein- oder Erdhügel? Flachgrab?	Leichenbeisetzung? (hockend, gestreckt od. Schädelgrab?) Partielle oder totale Verbrennung? Mit Beigabe von Tierknochen?		
Hhe.: 0,4 Lge.: gr. Br.: 2,6 kl. Br.: o. Dm.: m. Dm.: u. Dm.: gr. Uf.:		See oder Moor? Acker, Haide, Wald? Offene Ansiedelung, Höhle, Pfahlbau? Befestigung?	Dolmen, Ganggrab, Riesenbett? Stein- oder Erdhügel? Flachgrab?	Leichenbeisetzung? (hockend, gestreckt od. Schädelgrab?) Partielle oder totale Verbrennung? Mit Beigabe von Tierknochen?		
Hhe.: 2,7 Lge.: gr. Br.: 3,5 kl. Br.: o. Dm.: m. Dm.: 3,5 u. Dm.: gr. Uf.:		See oder Moor? Acker, Haide, Wald? Offene Ansiedelung, Höhle, Pfahlbau? Befestigung?	Dolmen, Ganggrab, Riesenbett? Stein- oder Erdhügel? Flachgrab?	Leichenbeisetzung? (hockend, gestreckt od. Schädelgrab?) Partielle oder totale Verbrennung? Mit Beigabe von Tierknochen?		
Hhe.: Lge.: gr. Br.: 1,7 kl. Br.: o. Dm.: m. Dm.: u. Dm.: gr. Uf.:		See oder Moor? Acker, Haide, Wald? Offene Ansiedelung, Höhle, Pfahlbau? Befestigung?	Dolmen, Ganggrab, Riesenbett? Stein- oder Erdhügel? Flachgrab?	Leichenbeisetzung? (hockend, gestreckt od. Schädelgrab?) Partielle oder totale Verbrennung? Mit Beigabe von Tierknochen?		
Hhe.: Lge.: gr. Br.: kl. Br.: o. Dm.: m. Dm.: u. Dm.: gr. Uf.:		See oder Moor? Acker, Haide, Wald? Offene Ansiedelung, Höhle, Pfahlbau? Befestigung?	Dolmen, Ganggrab, Riesenbett? Stein- oder Erdhügel? Flachgrab?	Leichenbeisetzung? (hockend, gestreckt od. Schädelgrab?) Partielle oder totale Verbrennung? Mit Beigabe von Tierknochen?	II c. 2926 - 2934 vom „Hennelöh" bei Liptingen. Aus Hügelgräben.	
Hhe.: Lge.: gr. Br.: 1,45 kl. Br.: o. Dm.: m. Dm.: u. Dm.: gr. Uf.:		See oder Moor? Acker, Haide, Wald? Offene Ansiedelung, Höhle, Pfahlbau? Befestigung?	Dolmen, Ganggrab, Riesenbett? Stein- oder Erdhügel? Flachgrab?	Leichenbeisetzung? (hockend, gestreckt od. Schädelgrab?) Partielle oder totale Verbrennung? Mit Beigabe von Tierknochen?		

1. Nummer.	2. Fundort.	3. Zeichnung.	4. Gegenstand, dessen Art, Form, Ornament und Erhaltungs-Zustand.	5. Material u. Farbe.
Laufende Nr. 2928. Acten-Nr. 1053. 96. Inventar-Nr. I 82. 97. Frühere Nr. S.	Ort: Liptingen. Kreis: B.A. Stockach. Regierungsbezirk: Kr. Konstanz. Land: Baden.		Geschlossener runder Bronzering, stark oxydiert und an 2 gegenüberliegenden Stellen durch Benutzung geschwächt.	Gestein: (Flint:) Metall: Bronze. Thon: Glas: Org. Subst.:
Laufende Nr. 2929. Acten-Nr. Inventar-Nr. Frühere Nr. S.	Ort: Liptingen. Kreis: Regierungsbezirk: Land:		Aehnlicher Bronzering, aber etwas grösser als der vorige, stark oxydiert und zerbrochen.	Gestein: (Flint:) Metall: Bronze. Thon: Glas: Org. Subst.:
Laufende Nr. 2930. Acten-Nr. Inventar-Nr. Frühere Nr. S.	Ort: Liptingen. Kreis: Regierungsbezirk: Land:		abc: Drei geschlossene dünne Bronze-Armringe, stark oxydiert.	Gestein: (Flint:) Metall: Bronze. Thon: Glas: Org. Subst.:
Laufende Nr. 2931. Acten-Nr. Inventar-Nr. Frühere Nr. S.	Ort: Liptingen. Kreis: Regierungsbezirk: Land:	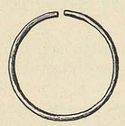	abc: Drei offene dünne Bronze-Armringe, stark oxydiert.	Gestein: (Flint:) Metall: Bronze. Thon: Glas: Org. Subst.:
Laufende Nr. 2932. Acten-Nr. Inventar-Nr. Frühere Nr. S.	Ort: Liptingen. Kreis: Regierungsbezirk: Land:	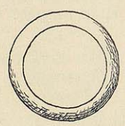	Geschlossener Armring aus Lignit, innen glatt, aussen gewölbt; zieml. gut erhalten, leicht ergänzt.	Gestein: (Flint:) Metall: Thon: Glas: Org. Subst.: Lignit braun.
Laufende Nr. 2933. Acten-Nr. Inventar-Nr. Frühere Nr. S.	Ort: Liptingen. Kreis: Regierungsbezirk: Land:	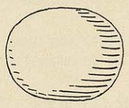 1/1	a-f: Fünf grössere und ein kleinerer Jet-Knopf, flach kugelförmig, glänzend blank und mit einer feinen Anbohrung versehen; zieml. gut erhalten.	Gestein: (Flint:) Metall: Thon: Glas: Org. Subst.: Jet schwarz.
Laufende Nr. 2934. Acten-Nr. Inventar-Nr. Frühere Nr. S?	Ort: Liptingen? Kreis: Regierungsbezirk: Land:		Bruchstücke von einem eisernen, stark verrosteten Messer.	Gestein: (Flint:) Metall: Eisen. Thon: Glas: Org. Subst.:

6. Maasse.	7. Zugehörige Funde.	8. Art der Fundstätte.		9. Bestattungsart.	10. Bemerkungen.	11. Vorbesitzer, Jahr und Art der Erwerbung.
Hhe.: Lge.: gr. Br.: 10,7 cm kl. Br.: o. Dm.: m. Dm.: u. Dm.: gr. Uf.:		See oder Moor? Acker, Haide, Wald? Offene Ansiedelung, Höhle, Pfahlbau? Befestigung?	Dolmen, Ganggrab, Riesenbett? Stein- oder Erdhügel? Flachgrab?	Leichenbeisetzung? (hockend, gestreckt od. Schädelgrab?) Partielle oder totale Verbrennung? Mit Beigabe von Tierknochen?	s. oben	Slg. Eulenstein. E.J. I 246 u. 256. 1896.
Hhe.: Lge.: gr. Br.: 11,4 kl. Br.: o. Dm.: m. Dm.: u. Dm.: gr. Uf.:		See oder Moor? Acker, Haide, Wald? Offene Ansiedelung, Höhle, Pfahlbau? Befestigung?	Dolmen, Ganggrab, Riesenbett? Stein- oder Erdhügel? Flachgrab?	Leichenbeisetzung? (hockend, gestreckt od. Schädelgrab?) Partielle oder totale Verbrennung? Mit Beigabe von Tierknochen?		
Hhe.: Lge.: gr. Br.: 6-7 kl. Br.: o. Dm.: m. Dm.: u. Dm.: gr. Uf.:		See oder Moor? Acker, Haide, Wald? Offene Ansiedelung, Höhle, Pfahlbau? Befestigung?	Dolmen, Ganggrab, Riesenbett? Stein- oder Erdhügel? Flachgrab?	Leichenbeisetzung? (hockend, gestreckt od. Schädelgrab?) Partielle oder totale Verbrennung? Mit Beigabe von Tierknochen?		
Hhe.: Lge.: gr. Br.: kl. Br.: o. Dm.: m. Dm.: 6,5 u. Dm.: gr. Uf.:		See oder Moor? Acker, Haide, Wald? Offene Ansiedelung, Höhle, Pfahlbau? Befestigung?	Dolmen, Ganggrab, Riesenbett? Stein- oder Erdhügel? Flachgrab?	Leichenbeisetzung? (hockend, gestreckt od. Schädelgrab?) Partielle oder totale Verbrennung? Mit Beigabe von Tierknochen?		
Hhe.: Lge.: gr. Br.: 7 kl. Br.: o. Dm.: m. Dm.: u. Dm.: gr. Uf.:		See oder Moor? Acker, Haide, Wald? Offene Ansiedelung, Höhle, Pfahlbau? Befestigung?	Dolmen, Ganggrab, Riesenbett? Stein- oder Erdhügel? Flachgrab?	Leichenbeisetzung? (hockend, gestreckt od. Schädelgrab?) Partielle oder totale Verbrennung? Mit Beigabe von Tierknochen?		
Hhe.: Lge.: gr. Br.: 1,5-2,4 kl. Br.: o. Dm.: m. Dm.: u. Dm.: gr. Uf.:		See oder Moor? Acker, Haide, Wald? Offene Ansiedelung, Höhle, Pfahlbau? Befestigung?	Dolmen, Ganggrab, Riesenbett? Stein- oder Erdhügel? Flachgrab?	Leichenbeisetzung? (hockend, gestreckt od. Schädelgrab?) Partielle oder totale Verbrennung? Mit Beigabe von Tierknochen?		
Hhe.: Lge.: 12,5 gr. Br.: 2,4 kl. Br.: o. Dm.: m. Dm.: u. Dm.: gr. Uf.:		See oder Moor? Acker, Haide, Wald? Offene Ansiedelung, Höhle, Pfahlbau? Befestigung?	Dolmen, Ganggrab, Riesenbett? Stein- oder Erdhügel? Flachgrab?	Leichenbeisetzung? (hockend, gestreckt od. Schädelgrab?) Partielle oder totale Verbrennung? Mit Beigabe von Tierknochen?		

1. Nummer.	2. Fundort.	3. Zeichnung.	4. Gegenstand, dessen Art, Form, Ornament und Erhaltungs-Zustand.	5. Material u. Farbe.
Laufende Nr. **2935.** Acten-Nr. 1053.96. Inventar-Nr. II 82.97. Frühere Nr.	Ort: **Emmingen.** Kreis: **B.A. Engen.** Regierungsbezirk: **Fr. Konstanz.** Land: **Baden.**	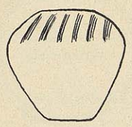 1/1	Kleiner, stark beschädigter Thonwirtel mit Verzierungen.	Gestein: (Flint:) Metall: Thon: braun. Glas: Org. Subst.:
Laufende Nr. **2936.** Acten-Nr. Inventar-Nr. Frühere Nr.	Ort: **Emmingen.** Kreis: Regierungsbezirk: Land:		Reste von Knochen, Leder(?) u. Bronzebeschlag, stark verwittert.	Gestein: (Flint:) Metall: Bronze. Thon: Glas: Org. Subst.:
Laufende Nr. **2937.** Acten-Nr. Inventar-Nr. Frühere Nr.	Ort: ? Kreis: Regierungsbezirk: Land: **Baden od. Württemb.**		Thonscherben, wohl von einer Schale, mit Stich- und Furchenverzierung.	Gestein: (Flint:) Metall: Thon: rot. Glas: Org. Subst.:
Laufende Nr. **2938.** Acten-Nr. Inventar-Nr. Frühere Nr.	Ort: ? Kreis: Regierungsbezirk: Land: **Baden od. Württemb.**		Thonscherben mit und ohne Furchenverzierung, wahrscheinlich von einem Gefäss.	Gestein: (Flint:) Metall: Thon: rot. Glas: Org. Subst.:
Laufende Nr. **2939.** Acten-Nr. Inventar-Nr. Frühere Nr.	Ort: ? Kreis: Regierungsbezirk: Land: **Baden od. Württemb.**		Eine grosse Menge von Thonscherben von einem oder mehreren ähnlichen Gefässen mit Furchenverzierung.	Gestein: (Flint:) Metall: Thon: rot. Glas: Org. Subst.:
Laufende Nr. **2940.** Acten-Nr. Inventar-Nr. Frühere Nr.	Ort: ? Kreis: Regierungsbezirk: Land: **Baden od. Württemb.**		Scherben von verschiedenen Thongefässen.	Gestein: (Flint:) Metall: Thon: rot, dunkel. Glas: Org. Subst.:
Laufende Nr. **2941.** Acten-Nr. Inventar-Nr. Frühere Nr.	Ort: ? Kreis: Regierungsbezirk: Land: **Baden od. Württemb.**		a: Bruchstücke von Eisen, Glas, Bronze, sowie Zähne vom Mensch u. Thier. b: Zwei ganze u. mehrere zerbrochene tellerartige Thonlampen, Scheibenarbeit.	Gestein: (Flint:) Metall: Bronze. Eisen. Thon: Glas: hell. Org. Subst.: Zahn.

6. Maasse.	7. Zugehörige Funde.	8. Art der Fundstätte.		9. Bestattungsart.	10. Bemerkungen.	11. Vorbesitzer, Jahr und Art der Erwerbung.
Hhe.: 2 cm Lge.: gr. Br.: 2,3 kl. Br.: o. Dm.: m. Dm.: u. Dm.: gr. Uf.:	II c. 2936.	See oder Moor? Acker, Haide, Wald? Offene Ansiedelung, Höhle, Pfahlbau? Befestigung?	Dolmen, Ganggrab, Riesenbett? Stein- oder Erdhügel? Flachgrab?	Leichenbeisetzung? (hockend, gestreckt od. Schädelgrab?) Partielle oder totale Verbrennung? Mit Beigabe von Tierknochen?		Slg. Eulenstein. E.J. II 246 u. 256. 96.
Hhe.: Lge.: gr. Br.: kl. Br.: o. Dm.: m. Dm.: u. Dm.: gr. Uf.:		See oder Moor? Acker, Haide, Wald? Offene Ansiedelung, Höhle, Pfahlbau? Befestigung?	Dolmen, Ganggrab, Riesenbett? Stein- oder Erdhügel? Flachgrab?	Leichenbeisetzung? (hockend, gestreckt od. Schädelgrab?) Partielle oder totale Verbrennung? Mit Beigabe von Tierknochen?		1577 ank.
Hhe.: Lge.: gr. Br.: kl. Br.: o. Dm.: m. Dm.: u. Dm.: gr. Uf.:		See oder Moor? Acker, Haide, Wald? Offene Ansiedelung, Höhle, Pfahlbau? Befestigung?	Dolmen, Ganggrab, Riesenbett? Stein- oder Erdhügel? Flachgrab?	Leichenbeisetzung? (hockend, gestreckt od. Schädelgrab?) Partielle oder totale Verbrennung? Mit Beigabe von Tierknochen?		
Hhe.: Lge.: gr. Br.: kl. Br.: o. Dm.: m. Dm.: u. Dm.: gr. Uf.:		See oder Moor? Acker, Haide, Wald? Offene Ansiedelung, Höhle, Pfahlbau? Befestigung?	Dolmen, Ganggrab, Riesenbett? Stein- oder Erdhügel? Flachgrab?	Leichenbeisetzung? (hockend, gestreckt od. Schädelgrab?) Partielle oder totale Verbrennung? Mit Beigabe von Tierknochen?		1572 ank.
Hhe.: Lge.: gr. Br.: kl. Br.: o. Dm.: m. Dm.: u. Dm.: gr. Uf.:		See oder Moor? Acker, Haide, Wald? Offene Ansiedelung, Höhle, Pfahlbau? Befestigung?	Dolmen, Ganggrab, Riesenbett? Stein- oder Erdhügel? Flachgrab?	Leichenbeisetzung? (hockend, gestreckt od. Schädelgrab?) Partielle oder totale Verbrennung? Mit Beigabe von Tierknochen?		
Hhe.: Lge.: gr. Br.: kl. Br.: o. Dm.: m. Dm.: u. Dm.: gr. Uf.:		See oder Moor? Acker, Haide, Wald? Offene Ansiedelung, Höhle, Pfahlbau? Befestigung?	Dolmen, Ganggrab, Riesenbett? Stein- oder Erdhügel? Flachgrab?	Leichenbeisetzung? (hockend, gestreckt od. Schädelgrab?) Partielle oder totale Verbrennung? Mit Beigabe von Tierknochen?		
Hhe.: Lge.: gr. Br.: kl. Br.: o. Dm.: m. Dm.: u. Dm.: gr. Uf.:		See oder Moor? Acker, Haide, Wald? Offene Ansiedelung, Höhle, Pfahlbau? Befestigung?	Dolmen, Ganggrab, Riesenbett? Stein- oder Erdhügel? Flachgrab?	Leichenbeisetzung? (hockend, gestreckt od. Schädelgrab?) Partielle oder totale Verbrennung? Mit Beigabe von Tierknochen?		

1. Nummer.	2. Fundort.	3. Zeichnung.	4. Gegenstand, dessen Art, Form, Ornament und Erhaltungs-Zustand.	5. Material u. Farbe.
Laufende Nr. 2942. Acten-Nr. 1239.91. Inventar-Nr. II 40.92. Frühere Nr. 1.	Ort: Hohenburg. Kreis: Parsberg. Regierungsbezirk: Oberpfalz. Land: Bayern.		Eisernes Messer mit eisernem Griff, etwas geschwungen u. verbogen; stark verostet.	Gestein: (Flint:) Metall: Eisen. Thon: Glas: Org. Subst.:
Laufende Nr. 2943. Acten-Nr. Inventar-Nr. Frühere Nr. 2.	Ort: Hohenburg. Kreis: Regierungsbezirk: Land:	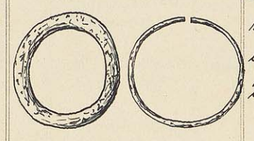	a-d: Ein dicker geschlossener eis. Ring, ein dünner offener Eisenring und zwei Dünne eis. Ringfragmente.	Gestein: (Flint:) Metall: Eisen. Thon: Glas: Org. Subst.:
Laufende Nr. 2944. Acten-Nr. Inventar-Nr. Frühere Nr. 3.	Ort: Hohenburg. Kreis: Regierungsbezirk: Land:	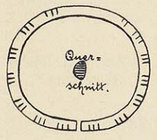	ab: Zwei gleiche offene Bronze-Armringe, massiv, an der Aussenseite mit Gruppen von je 3 Querkerben verziert; gut erhalten.	Gestein: (Flint:) Metall: Bronze. Thon: Glas: Org. Subst.:
Laufende Nr. 2945. Acten-Nr. Inventar-Nr. Frühere Nr. 4.	Ort: Hohenburg. Kreis: Regierungsbezirk: Land:	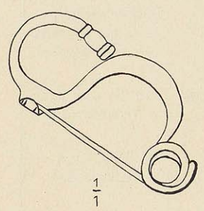 1/1	Kleine Bronzefibel aus einem Stück mit zurückgebogenem Fuss, an der Spirale zerbrochen.	Gestein: (Flint:) Metall: Bronze. Thon: Glas: Org. Subst.:
Laufende Nr. 2946. Acten-Nr. Inventar-Nr. Frühere Nr. 5.	Ort: Hohenburg. Kreis: Regierungsbezirk: Land:	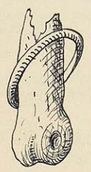	Dünner Bronze-Fingerring mit über einander gelegten Enden, noch an einem Knochenstück haftend.	Gestein: (Flint:) Metall: Bronze. Thon: Glas: Org. Subst.: Knochen.
Laufende Nr. 2947. Acten-Nr. Inventar-Nr. Frühere Nr. 6?	Ort: Hohenburg Kreis: Regierungsbezirk: Land:	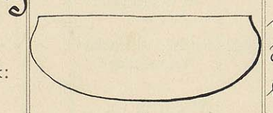 1/6	Einfache Thonschale mit etwas eingezogenem Rande und ohne deutlich abgegrenzte Standfläche zusammengesetzt.	Gestein: (Flint:) Metall: Thon: graubraun. Glas: Org. Subst.:
Laufende Nr. 2948. Acten-Nr. Inventar-Nr. Frühere Nr. 7.	Ort: Hohenburg. Kreis: Regierungsbezirk: Land:	 1/6	Kleineres, glänzend schwarzes Gefäss mit einem kleinen nasenartigen Ansatz am Rande und Dreiecksverzierungen auf dem Bauche; zusammengesetzt.	Gestein: (Flint:) Metall: Thon: schwarz. Glas: Org. Subst.:

6. Maasse.	7. Zugehörige Funde.	8. Art der Fundstätte.		9. Bestattungsart.	10. Bemerkungen.	11. Vorbesitzer, Jahr und Art der Erwerbung.
Hhe.: Lge.: 31 cm gr. Br.: 4,3 kl. Br.: o. Dm.: m. Dm.: u. Dm.: gr. Uf.:	II c. 2943-2949	See oder Moor? Acker, Haide, Wald? Offene Ansiedelung, Höhle, Pfahlbau? Befestigung?	Dolmen, Ganggrab, Riesenbett? Stein- oder Erdhügel? Flachgrab?	Leichenbeisetzung? (hockend, gestreckt od. Schädelgrab?) Partielle oder totale Verbrennung? Mit Beigabe von Tierknochen?	Aus einem Grabhügel.	A. Nagel, Deggendorf. Ankauf. E. J. II 272. 1891.
Hhe.: Lge.: gr. Br.: 5,1 kl. Br.: o. Dm.: m. Dm.: u. Dm.: gr. Uf.:		See oder Moor? Acker, Haide, Wald? Offene Ansiedelung, Höhle, Pfahlbau? Befestigung?	Dolmen, Ganggrab, Riesenbett? Stein- oder Erdhügel? Flachgrab?	Leichenbeisetzung? (hockend, gestreckt od. Schädelgrab?) Partielle oder totale Verbrennung? Mit Beigabe von Tierknochen?		
Hhe.: Lge.: gr. Br.: 7,1 kl. Br.: o. Dm.: m. Dm.: u. Dm.: gr. Uf.:		See oder Moor? Acker, Haide, Wald? Offene Ansiedelung, Höhle, Pfahlbau? Befestigung?	Dolmen, Ganggrab, Riesenbett? Stein- oder Erdhügel? Flachgrab?	Leichenbeisetzung? (hockend, gestreckt od. Schädelgrab?) Partielle oder totale Verbrennung? Mit Beigabe von Tierknochen?		
Hhe.: Lge.: 4,4 gr. Br.: kl. Br.: o. Dm.: m. Dm.: u. Dm.: gr. Uf.:		See oder Moor? Acker, Haide, Wald? Offene Ansiedelung, Höhle, Pfahlbau? Befestigung?	Dolmen, Ganggrab, Riesenbett? Stein- oder Erdhügel? Flachgrab?	Leichenbeisetzung? (hockend, gestreckt od. Schädelgrab?) Partielle oder totale Verbrennung? Mit Beigabe von Tierknochen?		
Hhe.: Lge.: gr. Br.: kl. Br.: o. Dm.: m. Dm.: 2,4 u. Dm.: gr. Uf.:		See oder Moor? Acker, Haide, Wald? Offene Ansiedelung, Höhle, Pfahlbau? Befestigung?	Dolmen, Ganggrab, Riesenbett? Stein- oder Erdhügel? Flachgrab?	Leichenbeisetzung? (hockend, gestreckt od. Schädelgrab?) Partielle oder totale Verbrennung? Mit Beigabe von Tierknochen?		
Hhe.: 9,5 Lge.: gr. Br.: kl. Br.: o. Dm.: 25 m. Dm.: u. Dm.: gr. Uf.:		See oder Moor? Acker, Haide, Wald? Offene Ansiedelung, Höhle, Pfahlbau? Befestigung?	Dolmen, Ganggrab, Riesenbett? Stein- oder Erdhügel? Flachgrab?	Leichenbeisetzung? (hockend, gestreckt od. Schädelgrab?) Partielle oder totale Verbrennung? Mit Beigabe von Tierknochen?		
Hhe.: 7,2 Lge.: gr. Br.: 13 kl. Br.: o. Dm.: 9,6 m. Dm.: u. Dm.: gr. Uf.:		See oder Moor? Acker, Haide, Wald? Offene Ansiedelung, Höhle, Pfahlbau? Befestigung?	Dolmen, Ganggrab, Riesenbett? Stein- oder Erdhügel? Flachgrab?	Leichenbeisetzung? (hockend, gestreckt od. Schädelgrab?) Partielle oder totale Verbrennung? Mit Beigabe von Tierknochen?		

1. Nummer.	2. Fundort.	3. Zeichnung.	4. Gegenstand, dessen Art, Form, Ornament und Erhaltungs-Zustand.	5. Material u. Farbe.	6. Maasse.	7. Zugehörige Funde.	8. Art der Fundstätte.		Bestattungsart.	10. Bemerkungen.	11. Vorbesitzer, Jahr und Art der Erwerbung.
Laufende Nr. 2949. Acten-Nr. 1239.91. Inventar-Nr. II 40.92. Frühere Nr. 8.	Ort: Hohenburg. Kreis: Parsberg. Regierungsbezirk: Oberpfalz. Land: Bayern.	 1/6	Einfacher kleiner Napf, ein wenig beschädigt.	Gestein: (Flint:) Metall: Thon: rötl.-braun. Glas: Org. Subst.:	Hhe.: 5 cm Lge.: gr. Br.: kl. Br.: o. Dm.: 9 m. Dm.: u. Dm.: 3,6 gr. Uf.:	s. oben.	See oder Moor? Acker, Haide, Wald? Offene Ansiedelung, Höhle, Pfahlbau? Befestigung?	Dolmen, Ganggrab, Riesenbett? Stein- oder Erdhügel? Flachgrab?	Leichenbeisetzung? (hockend, gestreckt od. Schädelgrab?) Partielle oder totale Verbrennung? Mit Beigabe von Tierknochen?		Nagel. E.J. II 272.1891.
Laufende Nr. 2950. Acten-Nr. Inventar-Nr. Frühere Nr. 10.	Ort: Hohenburg. Kreis: Regierungsbezirk: Land:	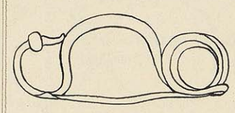	Bronzefibel aus einem Stück mit zurückgebogenem Fuss, der thierkopfähnlich ausläuft; zerbrochen.	Gestein: (Flint:) Metall: Bronze. Thon: Glas: Org. Subst.:	Hhe.: Lge.: 5,1 gr. Br.: kl. Br.: o. Dm.: m. Dm.: u. Dm.: gr. Uf.:	II c. 2951-2959.	See oder Moor? Acker, Haide, Wald? Offene Ansiedelung, Höhle, Pfahlbau? Befestigung?	Dolmen, Ganggrab, Riesenbett? Stein- oder Erdhügel? Flachgrab?	Leichenbeisetzung? (hockend, gestreckt od. Schädelgrab?) Partielle oder totale Verbrennung? Mit Beigabe von Tierknochen?	Aus einem Grabhügel.	
Laufende Nr. 2951. Acten-Nr. Inventar-Nr. Frühere Nr. 11.	Ort: Hohenburg. Kreis: Regierungsbezirk: Land:	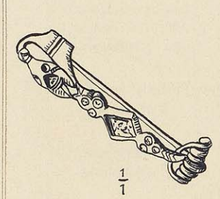 1/1	Bronzefibel mit weisslichen Einlagen auf dem Bügel u. dem zurückgebogenen thierkopfähnlichen Fuss. Die Spirale nebst Sehne und Nadel aus einem Stück.	Gestein: (Flint:) Metall: Bronze. Thon: Glas: Org. Subst.:	Hhe.: Lge.: 4,3 gr. Br.: kl. Br.: o. Dm.: m. Dm.: u. Dm.: gr. Uf.:		See oder Moor? Acker, Haide, Wald? Offene Ansiedelung, Höhle, Pfahlbau? Befestigung?	Dolmen, Ganggrab, Riesenbett? Stein- oder Erdhügel? Flachgrab?	Leichenbeisetzung? (hockend, gestreckt od. Schädelgrab?) Partielle oder totale Verbrennung? Mit Beigabe von Tierknochen?		
Laufende Nr. 2952. Acten-Nr. Inventar-Nr. Frühere Nr. 12.	Ort: Hohenburg. Kreis: Regierungsbezirk: Land:	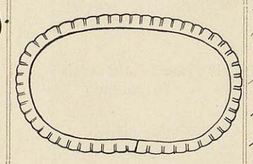	ab: Zwei gleiche hohle Bronzeringe von länglicher Form, aussen mit schwachen Querleistchen in kurzen, regelmässigen Abständen verziert; gut erhalten.	Gestein: (Flint:) Metall: Bronze. Thon: Glas: Org. Subst.:	Hhe.: Lge.: 11,5 gr. Br.: kl. Br.: o. Dm.: m. Dm.: u. Dm.: gr. Uf.:		See oder Moor? Acker, Haide, Wald? Offene Ansiedelung, Höhle, Pfahlbau? Befestigung?	Dolmen, Ganggrab, Riesenbett? Stein- oder Erdhügel? Flachgrab?	Leichenbeisetzung? (hockend, gestreckt od. Schädelgrab?) Partielle oder totale Verbrennung? Mit Beigabe von Tierknochen?	Als Beiringe bezeichnet.	
Laufende Nr. 2953. Acten-Nr. Inventar-Nr. Frühere Nr. 13.	Ort: Hohenburg. Kreis: Regierungsbezirk: Land:	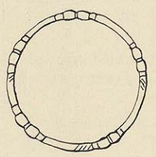	Runder geschlossener Bronzering mit fünf Verzierungsgruppen durch Knöpfchen und gravierte Striche; gut erhalten. Armring.	Gestein: (Flint:) Metall: Bronze. Thon: Glas: Org. Subst.:	Hhe.: Lge.: gr. Br.: kl. Br.: o. Dm.: m. Dm.: 7 u. Dm.: gr. Uf.:		See oder Moor? Acker, Haide, Wald? Offene Ansiedelung, Höhle, Pfahlbau? Befestigung?	Dolmen, Ganggrab, Riesenbett? Stein- oder Erdhügel? Flachgrab?	Leichenbeisetzung? (hockend, gestreckt od. Schädelgrab?) Partielle oder totale Verbrennung? Mit Beigabe von Tierknochen?		
Laufende Nr. 2954. Acten-Nr. Inventar-Nr. Frühere Nr. 14.	Ort: Hohenburg. Kreis: Regierungsbezirk: Land:		Einfacher geschlossener Bronze-Armring ohne Verzierung; gut erhalten.	Gestein: (Flint:) Metall: Bronze. Thon: Glas: Org. Subst.:	Hhe.: Lge.: gr. Br.: kl. Br.: o. Dm.: m. Dm. 6,7 u. Dm.: gr. Uf.:		See oder Moor? Acker, Haide, Wald? Offene Ansiedelung, Höhle, Pfahlbau? Befestigung?	Dolmen, Ganggrab, Riesenbett? Stein- oder Erdhügel? Flachgrab?	Leichenbeisetzung? (hockend, gestreckt od. Schädelgrab?) Partielle oder totale Verbrennung? Mit Beigabe von Tierknochen?		
Laufende Nr. 2955. Acten-Nr. Inventar-Nr. Frühere Nr. 9.19.	Ort: Hohenburg. Kreis: Regierungsbezirk: Land:		a: Zerbrochener Menschenschädel. b: Ein kugelförmiges Stück in Brauneisenstein verwandelten Schwefelkiesen. Dm. 7-8 cm	Gestein: braun. (Flint:) Metall: Thon: Glas: Org. Subst.: Knochen	Hhe.: Lge.: gr. Br.: kl. Br.: o. Dm.: m. Dm.: u. Dm.: gr. Uf.:		See oder Moor? Acker, Haide, Wald? Offene Ansiedelung, Höhle, Pfahlbau? Befestigung?	Dolmen, Ganggrab, Riesenbett? Stein- oder Erdhügel? Flachgrab?	Leichenbeisetzung? (hockend, gestreckt od. Schädelgrab?) Partielle oder totale Verbrennung? Mit Beigabe von Tierknochen?	Die Bestimmung von „b" erfolgte durch die Direction der Kgl. geolog. Landesanstalt u. Bergakademie Akten 130.99.	

1. Nummer.	2. Fundort.	3. Zeichnung.	4. Gegenstand, dessen Art, Form, Ornament und Erhaltungs-Zustand.	5. Material u. Farbe.	6. Maasse.	7. Zugehörige Funde.	8. Art der Fundstätte.		9. Bestattungsart.	10. Bemerkungen.	11. Vorbesitzer, Jahr und Art der Erwerbung.
Laufende Nr. **2956.** Acten-Nr. 1239.91. Inventar-Nr. I 40.92. Frühere Nr. 15.	Ort: Hohenburg. Kreis: Parsberg. Regierungsbezirk: Oberpfalz. Land: Bayern.	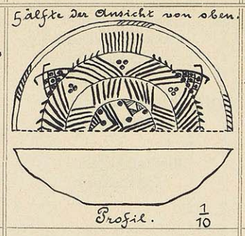	Grosse Schüssel, innen reich mit quer geriefelten Furchen und runden Eindrücken verziert; zusammengesetzt u. ergänzt.	Gestein: (Flint:) Metall: Thon: dunkelgrau Glas: Org. Subst.:	Hhe.: 11 cm Lge.: gr. Br.: kl. Br.: o. Dm.: 42 m. Dm.: u. Dm.: 13 gr. Uf.:	s. oben.	See oder Moor? Acker, Haide, Wald? Offene Ansiedelung, Höhle, Pfahlbau? Befestigung?	Dolmen, Ganggrab, Riesenbett? Stein- oder Erdhügel? Flachgrab?	Leichenbeisetzung? (hockend, gestreckt od. Schädelgrab?) Partielle oder totale Verbrennung? Mit Beigabe von Tierknochen?		Nagel. E.J. I 272. 1891.
Laufende Nr. **2957.** Acten-Nr. Inventar-Nr. Frühere Nr. 16?	Ort: Hohenburg. Kreis: Regierungsbezirk: Land:	 1/3	Kleine einfache Schale oder Napf mit Bodendelle; etwas ergänzt.	Gestein: (Flint:) Metall: Thon: graubraun Glas: Org. Subst.:	Hhe.: 3 Lge.: gr. Br.: kl. Br.: o. Dm.: 7,5-8 m. Dm.: u. Dm.: 2,2 gr. Uf.:		See oder Moor? Acker, Haide, Wald? Offene Ansiedelung, Höhle, Pfahlbau? Befestigung?	Dolmen, Ganggrab, Riesenbett? Stein- oder Erdhügel? Flachgrab?	Leichenbeisetzung? (hockend, gestreckt od. Schädelgrab?) Partielle oder totale Verbrennung? Mit Beigabe von Tierknochen?		
Laufende Nr. **2958.** Acten-Nr. Inventar-Nr. Frühere Nr. 17.	Ort: Hohenburg. Kreis: Regierungsbezirk: Land:	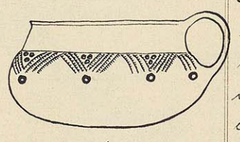 1/3	Einhenkeliges Gefäss, mit schrägen Gruppen quergeriefelter Furchen und runden Eindrücken auf der Ausbauchung verziert, teilweise glänzend.	Gestein: (Flint:) Metall: Thon: schwärzlich Glas: Org. Subst.:	Hhe.: 6,2 Lge.: gr. Br.: 11,2 kl. Br.: o. Dm.: 8,8 m. Dm.: u. Dm.: 2 gr. Uf.:		See oder Moor? Acker, Haide, Wald? Offene Ansiedelung, Höhle, Pfahlbau? Befestigung?	Dolmen, Ganggrab, Riesenbett? Stein- oder Erdhügel? Flachgrab?	Leichenbeisetzung? (hockend, gestreckt od. Schädelgrab?) Partielle oder totale Verbrennung? Mit Beigabe von Tierknochen?		
Laufende Nr. **2959.** Acten-Nr. Inventar-Nr. Frühere Nr. 18.	Ort: Hohenburg. Kreis: Regierungsbezirk: Land:	 1/3	Einfache Schale mit leichter Verengung oben; ergänzt.	Gestein: (Flint:) Metall: Thon: hellbraun Glas: Org. Subst.:	Hhe.: 5,5 Lge.: gr. Br.: 12 kl. Br.: o. Dm.: 10,5 m. Dm.: u. Dm.: 4,7 gr. Uf.:		See oder Moor? Acker, Haide, Wald? Offene Ansiedelung, Höhle, Pfahlbau? Befestigung?	Dolmen, Ganggrab, Riesenbett? Stein- oder Erdhügel? Flachgrab?	Leichenbeisetzung? (hockend, gestreckt od. Schädelgrab?) Partielle oder totale Verbrennung? Mit Beigabe von Tierknochen?		
Laufende Nr. **2960.** Acten-Nr. Inventar-Nr. Frühere Nr. 21.	Ort: Hohenburg. Kreis: Regierungsbezirk: Land:	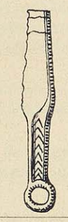	Bronzemesser mit Oesengriff, verziert, auf einer Seite ganz platt, an der Spitze beschädigt und defect.	Gestein: (Flint:) Metall: Bronze. Thon: Glas: Org. Subst.:	Hhe.: Lge.: 11,3 gr. Br.: 2,2 kl. Br.: o. Dm.: m. Dm.: u. Dm.: gr. Uf.:	Ic. - 2961-2971.	See oder Moor? Acker, Haide, Wald? Offene Ansiedelung, Höhle, Pfahlbau? Befestigung?	Dolmen, Ganggrab, Riesenbett? Stein- oder Erdhügel? Flachgrab?	Leichenbeisetzung? (hockend, gestreckt od. Schädelgrab?) Partielle oder totale Verbrennung? Mit Beigabe von Tierknochen?	Aus einem Grabhügel.	
Laufende Nr. **2961.** Acten-Nr. Inventar-Nr. Frühere Nr. 22.	Ort: Hohenburg. Kreis: Regierungsbezirk: Land:		ab: Zwei Bruchstücke eiserner Messer.	Gestein: (Flint:) Metall: Eisen. Thon: Glas: Org. Subst.:	Hhe.: Lge.: 9,5 u. 11,3 gr. Br.: 2,5 kl. Br.: o. Dm.: m. Dm.: u. Dm.: gr. Uf.:		See oder Moor? Acker, Haide, Wald? Offene Ansiedelung, Höhle, Pfahlbau? Befestigung?	Dolmen, Ganggrab, Riesenbett? Stein- oder Erdhügel? Flachgrab?	Leichenbeisetzung? (hockend, gestreckt od. Schädelgrab?) Partielle oder totale Verbrennung? Mit Beigabe von Tierknochen?		
Laufende Nr. **2962.** Acten-Nr. Inventar-Nr. Frühere Nr. 23.	Ort: Hohenburg. Kreis: Regierungsbezirk: Land:	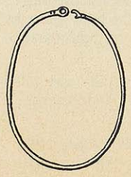	Ovaler Dünner Bronzering, in kleine Oesen auslaufend, von denen eine beschädigt ist. (Als Halsring vom Finder bezeichnet.)	Gestein: (Flint:) Metall: Bronze. Thon: Glas: Org. Subst.:	Hhe.: Lge.: 9,6 gr. Br.: 7,7 kl. Br.: o. Dm.: m. Dm.: u. Dm.: gr. Uf.:		See oder Moor? Acker, Haide, Wald? Offene Ansiedelung, Höhle, Pfahlbau? Befestigung?	Dolmen, Ganggrab, Riesenbett? Stein- oder Erdhügel? Flachgrab?	Leichenbeisetzung? (hockend, gestreckt od. Schädelgrab?) Partielle oder totale Verbrennung? Mit Beigabe von Tierknochen?		

1. Nummer.	2. Fundort.	3. Zeichnung.	4. Gegenstand, dessen Art, Form, Ornament und Erhaltungs-Zustand.	5. Material u. Farbe.
Laufende Nr. 2963. Acten-Nr. 1239.91. Inventar-Nr. II 40.92. Frühere Nr. 24.	Ort: Hohenburg. Kreis: Parsberg. Regierungsbezirk: Oberpfalz. Land: Bayern.		Dünner einfacher Bronze-Armring von runder Form mit dicht zusammengebogenen Enden; gut erhalten.	Gestein: (Flint:) Metall: Bronze. Thon: Glas: Org. Subst.:
Laufende Nr. 2964. Acten-Nr. Inventar-Nr. Frühere Nr. 25.	Ort: Hohenburg. Kreis: Regierungsbezirk: Land:	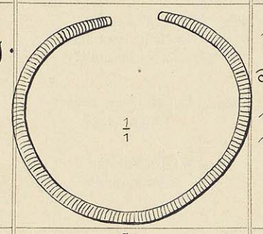 1/1	Kleiner, offener, dünner Bronze-Armring, mit dichten feinen Querrieseln verziert; gut erhalten.	Gestein: (Flint:) Metall: Bronze. Thon: Glas: Org. Subst.:
Laufende Nr. 2965. Acten-Nr. Inventar-Nr. Frühere Nr. 26.	Ort: Hohenburg. Kreis: Regierungsbezirk: Land:	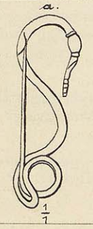 a. 1/1	a: Kleine Bronzefibel aus einem Stück mit Spiralensehne und zurückgebogenem thierkopfähnlichen Fuss; gut erhalten. Lge. 3,7 cm b: Desgl., aber noch etwas kleiner, mit 2 Spiralenwindungen weniger. Lge. 3,5 cm	Gestein: (Flint:) Metall: Bronze. Thon: Glas: Org. Subst.:
Laufende Nr. 2966. Acten-Nr. Inventar-Nr. Frühere Nr. 27.	Ort: Hohenburg. Kreis: Regierungsbezirk: Land:	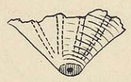	ab: Zwei Bruchstücke aus Thon, kegelförmig u. hohl. Das eine Stück, vielleicht von einer Rinderklapper herrührend, ist mit feinen Stichlinien verziert und an der Spitze durchbohrt.	Gestein: (Flint:) Metall: Thon: grau, bräunl. Glas: Org. Subst.:
Laufende Nr. 2967. Acten-Nr. Inventar-Nr. Frühere Nr. 28?	Ort: Hohenburg. Kreis: Regierungsbezirk: Land:	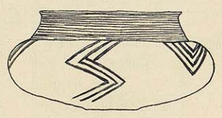 1/6	Bauchiges Gefäss mit geschwärztem Halse, auf dem Bauche mit je 3 Gruppen von Zickzacklinien und Winkeln schwarz bemalt; zusammengesetzt und ergänzt.	Gestein: (Flint:) Metall: Thon: rot u. schwarz. Glas: Org. Subst.:
Laufende Nr. 2968. Acten-Nr. Inventar-Nr. Frühere Nr. 29.	Ort: Hohenburg. Kreis: Regierungsbezirk: Land:	 1/6	Einhenkliges kleines Gefäss; etwas ergänzt.	Gestein: (Flint:) Metall: Thon: braun. Glas: Org. Subst.:
Laufende Nr. 2969. Acten-Nr. Inventar-Nr. Frühere Nr. 30.	Ort: Hohenburg. Kreis: Regierungsbezirk: Land:	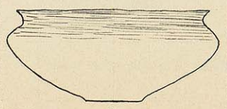 1/6	Weites Gefäss mit einer kräftigen Einschnürung unter dem Rande, innen mit 3 Gruppen von je 3 radialen Streifen und einem Ringe am Boden schwarz bemalt, aussen am Halse glänzend schwarz.	Gestein: (Flint:) Metall: Thon: rotbraun u. schwarz Glas: Org. Subst.:

6. Maasse.	7. Zugehörige Funde.	8. Art der Fundstätte.		9. Bestattungsart.	10. Bemerkungen.	11. Vorbesitzer, Jahr und Art der Erwerbung.
Hhe.: Lge.: gr. Br.: kl. Br.: o. Dm.: m. Dm.: 6 cm u. Dm.: gr. Uf.:	s. oben.	See oder Moor? Acker, Haide, Wald? Offene Ansiedelung, Höhle, Pfahlbau? Befestigung?	Dolmen, Ganggrab, Riesenbett? Stein- oder Erdhügel? Flachgrab?	Leichenbeisetzung? (hockend, gestreckt od. Schädelgrab?) Partielle oder totale Verbrennung? Mit Beigabe von Tierknochen?		Nagel. E.J. II 272. 1891.
Hhe.: Lge.: gr. Br.: 4,5 kl. Br.: o. Dm.: m. Dm.: u. Dm.: gr. Uf.:		See oder Moor? Acker, Haide, Wald? Offene Ansiedelung, Höhle, Pfahlbau? Befestigung?	Dolmen, Ganggrab, Riesenbett? Stein- oder Erdhügel? Flachgrab?	Leichenbeisetzung? (hockend, gestreckt od. Schädelgrab?) Partielle oder totale Verbrennung? Mit Beigabe von Tierknochen?		
Hhe.: Lge.: gr. Br.: kl. Br.: o. Dm.: m. Dm.: u. Dm.: gr. Uf.:		See oder Moor? Acker, Haide, Wald? Offene Ansiedelung, Höhle, Pfahlbau? Befestigung?	Dolmen, Ganggrab, Riesenbett? Stein- oder Erdhügel? Flachgrab?	Leichenbeisetzung? (hockend, gestreckt od. Schädelgrab?) Partielle oder totale Verbrennung? Mit Beigabe von Tierknochen?		
Hhe.: 2,5 u. 3,6 Lge.: gr. Br.: kl. Br.: o. Dm.: m. Dm.: u. Dm.: gr. Uf.:		See oder Moor? Acker, Haide, Wald? Offene Ansiedelung, Höhle, Pfahlbau? Befestigung?	Dolmen, Ganggrab, Riesenbett? Stein- oder Erdhügel? Flachgrab?	Leichenbeisetzung? (hockend, gestreckt od. Schädelgrab?) Partielle oder totale Verbrennung? Mit Beigabe von Tierknochen?		
Hhe.: 11,6 Lge.: gr. Br.: 24 kl. Br.: o. Dm.: 17 m. Dm.: u. Dm.: 6 gr. Uf.:		See oder Moor? Acker, Haide, Wald? Offene Ansiedelung, Höhle, Pfahlbau? Befestigung?	Dolmen, Ganggrab, Riesenbett? Stein- oder Erdhügel? Flachgrab?	Leichenbeisetzung? (hockend, gestreckt od. Schädelgrab?) Partielle oder totale Verbrennung? Mit Beigabe von Tierknochen?		
Hhe.: 6,2 Lge.: gr. Br.: 8,5 kl. Br.: o. Dm.: 6,6 m. Dm.: u. Dm.: 4,5 gr. Uf.:		See oder Moor? Acker, Haide, Wald? Offene Ansiedelung, Höhle, Pfahlbau? Befestigung?	Dolmen, Ganggrab, Riesenbett? Stein- oder Erdhügel? Flachgrab?	Leichenbeisetzung? (hockend, gestreckt od. Schädelgrab?) Partielle oder totale Verbrennung? Mit Beigabe von Tierknochen?		
Hhe.: 10,5 Lge.: gr. Br.: 25 kl. Br.: o. Dm.: 22,5 m. Dm.: u. Dm.: 6,4 gr. Uf.:		See oder Moor? Acker, Haide, Wald? Offene Ansiedelung, Höhle, Pfahlbau? Befestigung?	Dolmen, Ganggrab, Riesenbett? Stein- oder Erdhügel? Flachgrab?	Leichenbeisetzung? (hockend, gestreckt od. Schädelgrab?) Partielle oder totale Verbrennung? Mit Beigabe von Tierknochen?		

1. Nummer.	2. Fundort.	3. Zeichnung.	4. Gegenstand, dessen Art, Form, Ornament und Erhaltungs-Zustand.	5. Material u. Farbe.
Laufende Nr. 2970. Acten-Nr. 1239.91. Inventar-Nr. II 40.92. Frühere Nr. 31.	Ort: Hohenburg. Kreis: Parsberg. Regierungsbezirk: Oberpfalz. Land: Bayern.	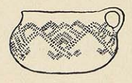 1/3	Einhenkliges Gefäss mit reicher Stichverzierung, die durch Doppelreihen von oblongen feinen Eindrücken gebildet wird; gut erhalten.	Gestein: (Flint:) Metall: Thon: schwarzglänzend. Glas: Org. Subst.:
Laufende Nr. 2971. Acten-Nr. Inventar-Nr. Frühere Nr. 20.	Ort: Hohenburg. Kreis: Regierungsbezirk: Land:		Ein Schädelfragment eines kleineren Thieres (Hund?).	Gestein: (Flint:) Metall: Thon: Glas: Org. Subst.: Knochen.
Laufende Nr. 2972. Acten-Nr. Inventar-Nr. Frühere Nr. 32.	Ort: Hohenburg. Kreis: Regierungsbezirk: Land:	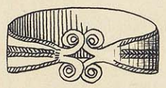	Enges Armband von breitem, graviertem Bronzeblech, an den Enden in je zwei kleine Spiralen auslaufend; zieml. gut erhalten.	Gestein: (Flint:) Metall: Bronze. Thon: Glas: Org. Subst.:
Laufende Nr. 2973. Acten-Nr. Inventar-Nr. Frühere Nr. 33.	Ort: Hohenburg. Kreis: Regierungsbezirk: Land:	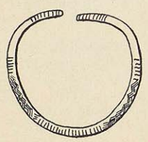	ab: Zwei offene, an Grösse wenig verschiedene Bronze-Armringe, drehrund und ziemlich dünn; beide sind mit Gruppen von Querkerben, der grössere ausserdem mit feinen Zickzacklinien verziert; wohlerhalten.	Gestein: (Flint:) Metall: Bronze. Thon: Glas: Org. Subst.:
Laufende Nr. 2974. Acten-Nr. Inventar-Nr. Frühere Nr. 34.	Ort: Hohenburg. Kreis: Regierungsbezirk: Land:	 1/1	Einfacher dünner Fingerring von Bronzedraht mit über einander gelegten Enden; gut erhalten.	Gestein: (Flint:) Metall: Bronze. Thon: Glas: Org. Subst.:
Laufende Nr. 2975. Acten-Nr. Inventar-Nr. Frühere Nr. 35.	Ort: Hohenburg. Kreis: Regierungsbezirk: Land:	 1/5	Einhenkliges Gefäss, in Form u. Verzierung Nro. 2970 sehr ähnlich; zieml. gut erhalten.	Gestein: (Flint:) Metall: Thon: schwarzglänzend. Glas: Org. Subst.:
Laufende Nr. 2976. Acten-Nr. Inventar-Nr. Frühere Nr. 36.	Ort: Hohenburg. Kreis: Regierungsbezirk: Land:	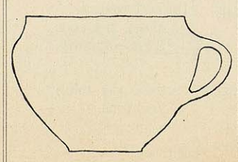 1/5	Hohes Gefäss mit einem kräftigen Henkel seitwärts; zusammengesetzt u. ergänzt.	Gestein: (Flint:) Metall: Thon: rothbraun. Glas: Org. Subst.:

6. Maasse.	7. Zugehörige Funde.	8. Art der Fundstätte.		9. Bestattungsart.	10. Bemerkungen.	11. Vorbesitzer, Jahr und Art der Erwerbung.
Hhe.: 6 cm Lge.: gr. Br.: 10 kl. Br.: o. Dm.: 8 m. Dm.: u. Dm.: 2 gr. Uf.:	s. oben.	See oder Moor? Acker, Haide, Wald? Offene Ansiedelung, Höhle, Pfahlbau? Befestigung?	Dolmen, Ganggrab, Riesenbett? Stein- oder Erdhügel? Flachgrab?	Leichenbeisetzung? (hockend, gestreckt od. Schädelgrab?) Partielle oder totale Verbrennung? Mit Beigabe von Tierknochen?		Nagel. E.J. II 272.1891.
Hhe.: Lge.: 10 gr. Br.: kl. Br.: o. Dm.: m. Dm.: u. Dm.: gr. Uf.:		See oder Moor? Acker, Haide, Wald? Offene Ansiedelung, Höhle, Pfahlbau? Befestigung?	Dolmen, Ganggrab, Riesenbett? Stein- oder Erdhügel? Flachgrab?	Leichenbeisetzung? (hockend, gestreckt od. Schädelgrab?) Partielle oder totale Verbrennung? Mit Beigabe von Tierknochen?		
Hhe.: 2,4 Lge.: gr. Br.: 4,8 kl. Br.: o. Dm.: m. Dm.: u. Dm.: gr. Uf.:	II c. 2973-2981.	See oder Moor? Acker, Haide, Wald? Offene Ansiedelung, Höhle, Pfahlbau? Befestigung?	Dolmen, Ganggrab, Riesenbett? Stein- oder Erdhügel? Flachgrab?	Leichenbeisetzung? (hockend, gestreckt od. Schädelgrab?) Partielle oder totale Verbrennung? Mit Beigabe von Tierknochen?	Aus einem Hügelgrabe.	
Hhe.: Lge.: gr. Br.: 4,9 u. 5,2 kl. Br.: o. Dm.: m. Dm.: u. Dm.: gr. Uf.:		See oder Moor? Acker, Haide, Wald? Offene Ansiedelung, Höhle, Pfahlbau? Befestigung?	Dolmen, Ganggrab, Riesenbett? Stein- oder Erdhügel? Flachgrab?	Leichenbeisetzung? (hockend, gestreckt od. Schädelgrab?) Partielle oder totale Verbrennung? Mit Beigabe von Tierknochen?		
Hhe.: Lge.: gr. Br.: 2 kl. Br.: o. Dm.: m. Dm.: u. Dm.: gr. Uf.:		See oder Moor? Acker, Haide, Wald? Offene Ansiedelung, Höhle, Pfahlbau? Befestigung?	Dolmen, Ganggrab, Riesenbett? Stein- oder Erdhügel? Flachgrab?	Leichenbeisetzung? (hockend, gestreckt od. Schädelgrab?) Partielle oder totale Verbrennung? Mit Beigabe von Tierknochen?		
Hhe.: 6,2 Lge.: gr. Br.: kl. Br.: o. Dm.: 9,5-10 m. Dm.: u. Dm.: 2,2 gr. Uf.:		See oder Moor? Acker, Haide, Wald? Offene Ansiedelung, Höhle, Pfahlbau? Befestigung?	Dolmen, Ganggrab, Riesenbett? Stein- oder Erdhügel? Flachgrab?	Leichenbeisetzung? (hockend, gestreckt od. Schädelgrab?) Partielle oder totale Verbrennung? Mit Beigabe von Tierknochen?		
Hhe.: 13 Lge.: gr. Br.: 18 kl. Br.: o. Dm.: 15,5-16 m. Dm.: u. Dm.: 7 gr. Uf.:		See oder Moor? Acker, Haide, Wald? Offene Ansiedelung, Höhle, Pfahlbau? Befestigung?	Dolmen, Ganggrab, Riesenbett? Stein- oder Erdhügel? Flachgrab?	Leichenbeisetzung? (hockend, gestreckt od. Schädelgrab?) Partielle oder totale Verbrennung? Mit Beigabe von Tierknochen?		

1. Nummer.	2. Fundort.	3. Zeichnung.	4. Gegenstand, dessen Art, Form, Ornament und Erhaltungs-Zustand.	5. Material u. Farbe.
Laufende Nr. 2977. Acten-Nr. 1239. 91. Inventar-Nr. II 40. 92. Frühere Nr. 37.	Ort: Hohenburg. Kreis: Parsberg. Regierungsbezirk: Oberpfalz. Land: Bayern.	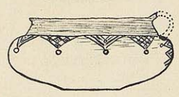 1/5	Einhenkliges Gefäss mit weiter Ausbauchung, am Halse glänzend schwarz, auf dem Bauche mit Dreieckmustern etc. verziert; zusammengesetzt u. defect.	Gestein: (Flint:) Metall: Thon: schwarzbraun. Glas: Org. Subst.:
Laufende Nr. 2978. Acten-Nr. Inventar-Nr. Frühere Nr. 38.	Ort: Hohenburg. Kreis: Regierungsbezirk: Land:	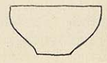 1/5	Kleiner Napf, innen grau glänzend; zusammengesetzt.	Gestein: (Flint:) Metall: Thon: graubraun. Glas: Org. Subst.:
Laufende Nr. 2979. Acten-Nr. Inventar-Nr. Frühere Nr. 39.	Ort: Hohenburg. Kreis: Regierungsbezirk: Land:		Kegelförmiger, aussen mit dunklen Strichen bemalter Hohlkörper mit einer Durchbohrung an der Spitze; wahrscheinlich Fragment.	Gestein: (Flint:) Metall: Thon: hellbraun. Glas: Org. Subst.:
Laufende Nr. 2980. Acten-Nr. Inventar-Nr. Frühere Nr. 40.	Ort: Hohenburg. Kreis: Regierungsbezirk: Land:	 1/6	Zusammengesetztes Bruchstück einer Schale mit längskanneliertem Halsteil.	Gestein: (Flint:) Metall: Thon: schwärzl. u. röll. Glas: Org. Subst.:
Laufende Nr. 2981. Acten-Nr. Inventar-Nr. Frühere Nr. 41.	Ort: Hohenburg. Kreis: Regierungsbezirk: Land:	 1/6	Einfache Schale, stellenweise, besonders aussen, grau glänzend; zusammengesetzt und ergänzt.	Gestein: (Flint:) Metall: Thon: grau. Glas: Org. Subst.:
Laufende Nr. 2982. Acten-Nr. Inventar-Nr. Frühere Nr. 42.	Ort: Hohenburg. Kreis: Regierungsbezirk: Land:	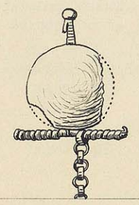	Bruchstücke von 2 Bronze-Fibeln mit grossen, schalenförmigen, runden Bügeln und breiter Spirale, welche durch eine 50-gliedrige Bronzekette mit einander verbunden waren. Lge. der Fibeln ca. 6,5; der Kette 25 cm	Gestein: (Flint:) Metall: Bronze. Thon: Glas: Org. Subst.:
Laufende Nr. 2983. Acten-Nr. Inventar-Nr. Frühere Nr. 43.	Ort: Hohenburg. Kreis: Regierungsbezirk: Land:		ab: Zwei gleiche Bronze-Armringe von länglicher Form, an den Enden mit Querkerben verziert, massiv.	Gestein: (Flint:) Metall: Bronze. Thon: Glas: Org. Subst.:

6. Maasse.	7. Zugehörige Funde.	8. Art der Fundstätte.		9. Bestattungsart.	10. Bemerkungen.	11. Vorbesitzer, Jahr und Art der Erwerbung.
Hhe.: 6,8 cm Lge.: gr. Br.: 15,8 kl. Br.: o. Dm.: 12 m. Dm.: u. Dm.: 5,8 gr. Uf.:	s. oben.	See oder Moor? Acker, Haide, Wald? Offene Ansiedelung, Höhle, Pfahlbau? Befestigung?	Dolmen, Ganggrab, Riesenbett? Stein- oder Erdhügel? Flachgrab?	Leichenbeisetzung? (hockend, gestreckt od. Schädelgrab?) Partielle oder totale Verbrennung? Mit Beigabe von Tierknochen?		Nagel. E. J. II 272. 1891.
Hhe.: 4,5 Lge.: gr. Br.: kl. Br.: o. Dm.: 8,5-8,9 m. Dm.: u. Dm.: 3 gr. Uf.:		See oder Moor? Acker, Haide, Wald? Offene Ansiedelung, Höhle, Pfahlbau? Befestigung?	Dolmen, Ganggrab, Riesenbett? Stein- oder Erdhügel? Flachgrab?	Leichenbeisetzung? (hockend, gestreckt od. Schädelgrab?) Partielle oder totale Verbrennung? Mit Beigabe von Tierknochen?		
Hhe.: 4,4 Lge.: gr. Br.: kl. Br.: o. Dm.: m. Dm.: u. Dm.: 4 gr. Uf.:		See oder Moor? Acker, Haide, Wald? Offene Ansiedelung, Höhle, Pfahlbau? Befestigung?	Dolmen, Ganggrab, Riesenbett? Stein- oder Erdhügel? Flachgrab?	Leichenbeisetzung? (hockend, gestreckt od. Schädelgrab?) Partielle oder totale Verbrennung? Mit Beigabe von Tierknochen?		
Hhe.: 8 Lge.: gr. Br.: 24,5 kl. Br.: o. Dm.: m. Dm.: u. Dm.: gr. Uf.:		See oder Moor? Acker, Haide, Wald? Offene Ansiedelung, Höhle, Pfahlbau? Befestigung?	Dolmen, Ganggrab, Riesenbett? Stein- oder Erdhügel? Flachgrab?	Leichenbeisetzung? (hockend, gestreckt od. Schädelgrab?) Partielle oder totale Verbrennung? Mit Beigabe von Tierknochen?		
Hhe.: 6,7 Lge.: gr. Br.: kl. Br.: o. Dm.: 20,4 m. Dm.: u. Dm.: 11 gr. Uf.:		See oder Moor? Acker, Haide, Wald? Offene Ansiedelung, Höhle, Pfahlbau? Befestigung?	Dolmen, Ganggrab, Riesenbett? Stein- oder Erdhügel? Flachgrab?	Leichenbeisetzung? (hockend, gestreckt od. Schädelgrab?) Partielle oder totale Verbrennung? Mit Beigabe von Tierknochen?		
Hhe.: Lge.: gr. Br.: kl. Br.: o. Dm.: m. Dm.: u. Dm.: gr. Uf.:	II c. 2983-2986.	See oder Moor? Acker, Haide, Wald? Offene Ansiedelung, Höhle, Pfahlbau? Befestigung?	Dolmen, Ganggrab, Riesenbett? Stein- oder Erdhügel? Flachgrab?	Leichenbeisetzung? (hockend, gestreckt od. Schädelgrab?) Partielle oder totale Verbrennung? Mit Beigabe von Tierknochen?	Aus einem Grabhügel.	
Hhe.: Lge.: gr. Br.: 6,2 u. 7 kl. Br.: o. Dm.: m. Dm.: u. Dm.: gr. Uf.:		See oder Moor? Acker, Haide, Wald? Offene Ansiedelung, Höhle, Pfahlbau? Befestigung?	Dolmen, Ganggrab, Riesenbett? Stein- oder Erdhügel? Flachgrab?	Leichenbeisetzung? (hockend, gestreckt od. Schädelgrab?) Partielle oder totale Verbrennung? Mit Beigabe von Tierknochen?		

1. Nummer.	2. Fundort.	3. Zeichnung.	4. Gegenstand, dessen Art, Form, Ornament und Erhaltungs-Zustand.	5. Material u. Farbe.
Laufende Nr. 2984. Acten-Nr. 1239.91. Inventar-Nr. II 40.92. Frühere Nr. 44.	Ort: Hohenburg. Kreis: Parsberg. Regierungsbezirk: Oberpfalz. Land: Bayern.	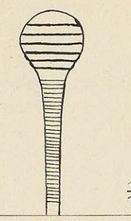 1/1	ab: Zwei Bruchstücke einer Bronzenadel mit keulenförmigem Kopf, der ebenso wie der Hals mit Querriefeln verziert ist.	Gestein: (Flint:) Metall: Bronze. Thon: Glas: Org. Subst.:
Laufende Nr. 2985. Acten-Nr. Inventar-Nr. Frühere Nr. 45.	Ort: Hohenburg. Kreis: Regierungsbezirk: Land:	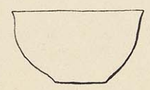	Einfacher kleiner Napf mit Bodenfläche; zieml. gut erhalten.	Gestein: (Flint:) Metall: Thon: grau. Glas: Org. Subst.:
Laufende Nr. 2986. Acten-Nr. Inventar-Nr. Frühere Nr. 46.	Ort: Hohenburg. Kreis: Regierungsbezirk: Land:		Kleine, rundlich gebauchte Schale mit Bodendelle; ergänzt.	Gestein: (Flint:) Metall: Thon: braunrot. Glas: Org. Subst.:
Laufende Nr. 2987. Acten-Nr. Inventar-Nr. Frühere Nr. 47.48.	Ort: Hohenburg. Kreis: Regierungsbezirk: Land:	 a.	a: Stark verrostetes eis. Messer. Lge. 14,8 cm b: Reste eines viel grösseren, stark verrosteten eis. Messers mit Griffzunge. Gr. Br. 5 cm	Gestein: (Flint:) Metall: Eisen. Thon: Glas: Org. Subst.:
Laufende Nr. 2988. Acten-Nr. Inventar-Nr. Frühere Nr. 49.	Ort: Hohenburg. Kreis: Regierungsbezirk: Land:	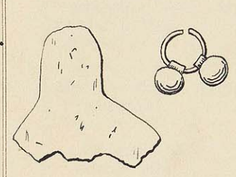 1/1	Kleine Fragmente von Bronze, angeblich von einer Halskette, darunter Ringelchen mit anhängenden winzigen Bommeln und Blechplatten.	Gestein: (Flint:) Metall: Bronze. Thon: Glas: Org. Subst.:
Laufende Nr. 2989. Acten-Nr. Inventar-Nr. Frühere Nr. 50.	Ort: Hohenburg. Kreis: Regierungsbezirk: Land:	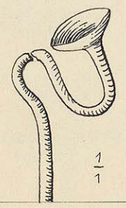 1/1	ab: Zwei Bruchstücke einer Bronzenadel mit schalenförmigem Kopf und Schwanenhals; stark durch Oxydation beschädigt.	Gestein: (Flint:) Metall: Bronze. Thon: Glas: Org. Subst.:
Laufende Nr. 2990. Acten-Nr. Inventar-Nr. Frühere Nr. 51.52.	Ort: Hohenburg. Kreis: Regierungsbezirk: Land:	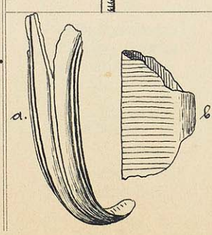 a. b. 1/1	a: Bruchstück eines Bronze-Armringes mit Längskannelierung, bandartig. Lge. 11; Br. 1,5 cm b: Kleines, schildförmiges, zusammengerolltes Bronzeblechstück, mit parallelen Strichen graviert.	Gestein: (Flint:) Metall: Bronze. Thon: Glas: Org. Subst.:

6. Maasse.	7. Zugehörige Funde.	8. Art der Fundstätte.		9. Bestattungsart.	10. Bemerkungen.	11. Vorbesitzer, Jahr und Art der Erwerbung.
Hhe.: Lge.: 9 u. 5 cm gr. Br.: 1,2 kl. Br.: o. Dm.: m. Dm.: u. Dm.: gr. Uf.:	s. oben.	See oder Moor? Acker, Haide, Wald? Offene Ansiedelung, Höhle, Pfahlbau? Befestigung?	Dolmen, Ganggrab, Riesenbett? Stein- oder Erdhügel? Flachgrab?	Leichenbeisetzung? (hockend, gestreckt od. Schädelgrab?) Partielle oder totale Verbrennung? Mit Beigabe von Tierknochen?		Vagel. E.J. II 272. 1891.
Hhe.: 3,8 Lge.: gr. Br.: kl. Br.: o. Dm.: 3-3,6 m. Dm.: u. Dm.: 3 gr. Uf.:		See oder Moor? Acker, Haide, Wald? Offene Ansiedelung, Höhle, Pfahlbau? Befestigung?	Dolmen, Ganggrab, Riesenbett? Stein- oder Erdhügel? Flachgrab?	Leichenbeisetzung? (hockend, gestreckt od. Schädelgrab?) Partielle oder totale Verbrennung? Mit Beigabe von Tierknochen?		
Hhe.: 4,5 Lge.: gr. Br.: kl. Br.: o. Dm.: 8,8 m. Dm.: u. Dm.: 7,5 gr. Uf.:		See oder Moor? Acker, Haide, Wald? Offene Ansiedelung, Höhle, Pfahlbau? Befestigung?	Dolmen, Ganggrab, Riesenbett? Stein- oder Erdhügel? Flachgrab?	Leichenbeisetzung? (hockend, gestreckt od. Schädelgrab?) Partielle oder totale Verbrennung? Mit Beigabe von Tierknochen?		
Hhe.: Lge. gr. Br.: kl. Br.: o. Dm.: m. Dm.: u. Dm.: gr. Uf.:		See oder Moor? Acker, Haide, Wald? Offene Ansiedelung, Höhle, Pfahlbau? Befestigung?	Dolmen, Ganggrab, Riesenbett? Stein- oder Erdhügel? Flachgrab?	Leichenbeisetzung? (hockend, gestreckt od. Schädelgrab?) Partielle oder totale Verbrennung? Mit Beigabe von Tierknochen?	Aus einem Grabhügel.	
Hhe.: Lge.: gr. Br.: kl. Br.: o. Dm.: m. Dm.: u. Dm.: gr. Uf.:	II c. 2989-2994.	See oder Moor? Acker, Haide, Wald? Offene Ansiedelung, Höhle, Pfahlbau? Befestigung?	Dolmen, Ganggrab, Riesenbett? Stein- oder Erdhügel? Flachgrab?	Leichenbeisetzung? (hockend, gestreckt od. Schädelgrab?) Partielle oder totale Verbrennung? Mit Beigabe von Tierknochen?	Aus einem Grabhügel.	Jan. 1895
Hhe.: Lge.: gr. Br.: kl. Br.: o. Dm.: m. Dm.: u. Dm.: gr. Uf.:		See oder Moor? Acker, Haide, Wald? Offene Ansiedelung, Höhle, Pfahlbau? Befestigung?	Dolmen, Ganggrab, Riesenbett? Stein- oder Erdhügel? Flachgrab?	Leichenbeisetzung? (hockend, gestreckt od. Schädelgrab?) Partielle oder totale Verbrennung? Mit Beigabe von Tierknochen?		
Hhe.: Lge.: gr. Br.: kl. Br.: o. Dm.: m. Dm.: u. Dm.: gr. Uf.:		See oder Moor? Acker, Haide, Wald? Offene Ansiedelung, Höhle, Pfahlbau? Befestigung?	Dolmen, Ganggrab, Riesenbett? Stein- oder Erdhügel? Flachgrab?	Leichenbeisetzung? (hockend, gestreckt od. Schädelgrab?) Partielle oder totale Verbrennung? Mit Beigabe von Tierknochen?		

1. Nummer.	2. Fundort.	3. Zeichnung.	4. Gegenstand, dessen Art, Form, Ornament und Erhaltungs-Zustand.	5. Material u. Farbe.
Laufende Nr. 2991. Acten-Nr. 1239.91. Inventar-Nr. II 40.92. Frühere Nr. 53.	Ort: Hohenburg. Kreis: Parsberg. Regierungsbezirk: Oberpfalz. Land: Bayern.	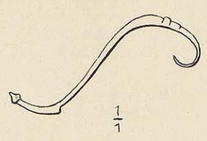 1/1	Bruchstück einer kleinen Bronzefibel, stark oxydiert, sehr dünn.	Gestein: (Flint:) Metall: Bronze. Thon: Glas: Org. Subst.:
Laufende Nr. 2992. Acten-Nr. Inventar-Nr. Frühere Nr. 54.	Ort: Hohenburg. Kreis: Regierungsbezirk: Land:	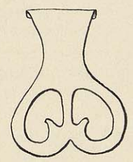	Anhänger von Bronzeblech mit Rollenöhse am oberen Ende, unten durchbrochen gearbeitet; gut erhalten.	Gestein: (Flint:) Metall: Bronze. Thon: Glas: Org. Subst.:
Laufende Nr. 2993. Acten-Nr. Inventar-Nr. Frühere Nr. 55.	Ort: Hohenburg. Kreis: Regierungsbezirk: Land:	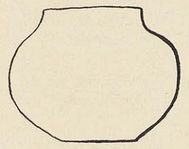	Plumper bauchiger Topf von unregelmässiger Form; zusammengesetzt und ergänzt.	Gestein: (Flint:) Metall: Thon: grau. Glas: Org. Subst.:
Laufende Nr. 2994. Acten-Nr. Inventar-Nr. Frühere Nr. 56.	Ort: Hohenburg. Kreis: Regierungsbezirk: Land:	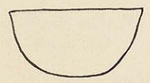	Rundlicher Napf mit einer ganz unbedeutenden Bodendelle, ziemlich rohe Arbeit, zusammengesetzt.	Gestein: (Flint:) Metall: Thon: hellgraubraun. Glas: Org. Subst.:
Laufende Nr. 2995. Acten-Nr. Inventar-Nr. Frühere Nr. 57.	Ort: Hohenburg. Kreis: Regierungsbezirk: Land:	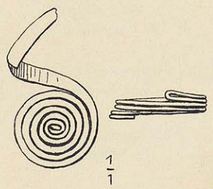 1/1	Bruchstücke von Bronze-Spiralenplatten und kleine Bronze-Spiralringe von Fingerstärke aus doppeltem Draht. Das Ganze vom Finder als Halskette bezeichnet!	Gestein: (Flint:) Metall: Bronze. Thon: Glas: Org. Subst.:
Laufende Nr. 2996. Acten-Nr. Inventar-Nr. Frühere Nr. 58.	Ort: Hohenburg. Kreis: Regierungsbezirk: Land:	 1/1	Kleiner offener Bronze-Fingerring, bandartig.	Gestein: (Flint:) Metall: Bronze. Thon: Glas: Org. Subst.:
Laufende Nr. 2997. Acten-Nr. Inventar-Nr. Frühere Nr. 59.	Ort: Hohenburg. Kreis: Regierungsbezirk: Land:	 1/1	Kleine Defecte u. zerbrochene Bronzefibel mit quer kanneliertem Bügel und weiter Spirale, aus einem Stück gearbeitet.	Gestein: (Flint:) Metall: Bronze. Thon: Glas: Org. Subst.:

6. Maasse.	7. Zugehörige Funde.	8. Art der Fundstätte.		9. Bestattungsart.	10. Bemerkungen.	11. Vorbesitzer, Jahr und Art der Erwerbung.
Hhe.: Lge.: 3,8 cm gr. Br.: kl. Br.: o. Dm.: m. Dm.: u. Dm.: gr. Uf.:	s. oben.	See oder Moor? Acker, Haide, Wald? Offene Ansiedelung, Höhle, Pfahlbau? Befestigung?	Dolmen, Ganggrab, Riesenbett? Stein- oder Erdhügel? Flachgrab?	Leichenbeisetzung? (hockend, gestreckt od. Schädelgrab?) Partielle oder totale Verbrennung? Mit Beigabe von Tierknochen?		Nagel. E.J. II 272. 1891.
Hhe.: Lge.: 5,2 gr. Br.: 4,1 kl. Br.: o. Dm.: m. Dm.: u. Dm.: gr. Uf.:		See oder Moor? Acker, Haide, Wald? Offene Ansiedelung, Höhle, Pfahlbau? Befestigung?	Dolmen, Ganggrab, Riesenbett? Stein- oder Erdhügel? Flachgrab?	Leichenbeisetzung? (hockend, gestreckt od. Schädelgrab?) Partielle oder totale Verbrennung? Mit Beigabe von Tierknochen?		
Hhe.: 18,3 Lge.: gr. Br.: 23,5 kl. Br.: o. Dm.: 13 m. Dm.: u. Dm.: 9,5 gr. Uf.:		See oder Moor? Acker, Haide, Wald? Offene Ansiedelung, Höhle, Pfahlbau? Befestigung?	Dolmen, Ganggrab, Riesenbett? Stein- oder Erdhügel? Flachgrab?	Leichenbeisetzung? (hockend, gestreckt od. Schädelgrab?) Partielle oder totale Verbrennung? Mit Beigabe von Tierknochen?		
Hhe.: 6 Lge.: gr. Br.: kl. Br.: o. Dm.: 12 m. Dm.: u. Dm.: gr. Uf.:		See oder Moor? Acker, Haide, Wald? Offene Ansiedelung, Höhle, Pfahlbau? Befestigung?	Dolmen, Ganggrab, Riesenbett? Stein- oder Erdhügel? Flachgrab?	Leichenbeisetzung? (hockend, gestreckt od. Schädelgrab?) Partielle oder totale Verbrennung? Mit Beigabe von Tierknochen?		
Hhe.: Lge.: gr. Br.: kl. Br.: o. Dm.: m. Dm.: u. Dm.: gr. Uf.:	II c. 2996-2999.	See oder Moor? Acker, Haide, Wald? Offene Ansiedelung, Höhle, Pfahlbau? Befestigung?	Dolmen, Ganggrab, Riesenbett? Stein- oder Erdhügel? Flachgrab?	Leichenbeisetzung? (hockend, gestreckt od. Schädelgrab?) Partielle oder totale Verbrennung? Mit Beigabe von Tierknochen?	Aus einem Grabhügel.	
Hhe.: Lge.: gr. Br.: 2 kl. Br.: o. Dm.: m. Dm.: u. Dm.: gr. Uf.:		See oder Moor? Acker, Haide, Wald? Offene Ansiedelung, Höhle, Pfahlbau? Befestigung?	Dolmen, Ganggrab, Riesenbett? Stein- oder Erdhügel? Flachgrab?	Leichenbeisetzung? (hockend, gestreckt od. Schädelgrab?) Partielle oder totale Verbrennung? Mit Beigabe von Tierknochen?		
Hhe.: Lge.: 3,9 gr. Br.: kl. Br.: o. Dm.: m. Dm.: u. Dm.: gr. Uf.:		See oder Moor? Acker, Haide, Wald? Offene Ansiedelung, Höhle, Pfahlbau? Befestigung?	Dolmen, Ganggrab, Riesenbett? Stein- oder Erdhügel? Flachgrab?	Leichenbeisetzung? (hockend, gestreckt od. Schädelgrab?) Partielle oder totale Verbrennung? Mit Beigabe von Tierknochen?		

1. Nummer.	2. Fundort.	3. Zeichnung.	4. Gegenstand, dessen Art, Form, Ornament und Erhaltungs-Zustand.	5. Material u. Farbe.
Laufende Nr. 2998. Acten-Nr. 1239.91. Inventar-Nr. I 40.92. Frühere Nr. 59.	Ort: Hohenburg. Kreis: Parsberg. Regierungsbezirk: Oberpfalz. Land: Bayern.	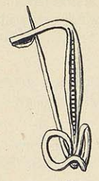 1/1	Kleine, am Fusse defekte und verbogene Bronze-Fibel aus einem Stück mit verziertem Bügel.	Gestein: (Flint:) Metall: Bronze. Thon: Glas: Org. Subst.:
Laufende Nr. 2999. Acten-Nr. Inventar-Nr. Frühere Nr. 60.	Ort: Hohenburg. Kreis: Regierungsbezirk: Land:		Bruchstücke von einem „Armringe" aus feinem Bronzedraht, sehr stark oxydiert.	Gestein: (Flint:) Metall: Bronze. Thon: Glas: Org. Subst.:
Laufende Nr. 3000. Acten-Nr. Inventar-Nr. Frühere Nr. 61.	Ort: Hohenburg. Kreis: Regierungsbezirk: Land:	 1/1	Bruchstücke von Nadeln, einem tordierten Ringe etc. aus Bronze, z. T. angeschmolzen; darunter 2 verzierte massive Nadelköpfe.	Gestein: (Flint:) Metall: Bronze. Thon: Glas: Org. Subst.:
Laufende Nr. 3001. Acten-Nr. Inventar-Nr. Frühere Nr. 62.	Ort: Friebertsheim. Kreis: Amberg. Regierungsbezirk: Oberpfalz. Land:	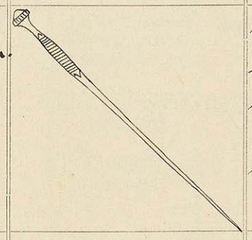	Bronzenadel mit verziertem Kopf und einer Anschwellung des verzierten Halses; ziemlich gut erhalten.	Gestein: (Flint:) Metall: Bronze. Thon: Glas: Org. Subst.:
Laufende Nr. 3002. Acten-Nr. Inventar-Nr. Frühere Nr. 63.	Ort: Friebertsheim Kreis: Regierungsbezirk: Land:	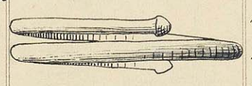 1/1	Bronze-Armring mit weit über einander liegenden, in je eine eichelartige Verstärkung auslaufenden Enden; gut erhalten	Gestein: (Flint:) Metall: Bronze. Thon: Glas: Org. Subst.:
Laufende Nr. 3003. Acten-Nr. Inventar-Nr. Frühere Nr. 64.	Ort: Friebertsheim Kreis: Regierungsbezirk: Land:	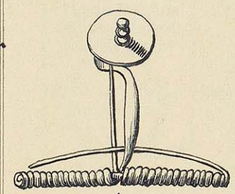 1/1	Kleine Bronzefibel mit breiter Sehnenspirale und einer runden Platte auf dem Fusse, die angenietet ist und in der Mitte ein verziertes Stäbchen trägt.	Gestein: (Flint:) Metall: Bronze. Thon: Glas: Org. Subst.:
Laufende Nr. 3004. Acten-Nr. Inventar-Nr. Frühere Nr. 65.	Ort: Friebertsheim Kreis: Regierungsbezirk: Land:	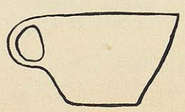	Einhenkliges kleines tassenförmiges Gefäss von grober Arbeit; ergänzt.	Gestein: (Flint:) Metall: Thon: braun. Glas: Org. Subst.:

6. Maasse.	7. Zugehörige Funde.	8. Art der Fundstätte.		9. Bestattungsart.	10. Bemerkungen.	11. Vorbesitzer, Jahr und Art der Erwerbung.
Hhe.: Lge.: 3,3 cm gr. Br.: kl. Br.: o. Dm.: m. Dm.: u. Dm.: gr. Uf.:	s. oben.	See oder Moor? Acker, Haide, Wald? Offene Ansiedelung, Höhle, Pfahlbau? Befestigung?	Dolmen, Ganggrab, Riesenbett? Stein- oder Erdhügel? Flachgrab?	Leichenbeisetzung? (hockend, gestreckt od. Schädelgrab?) Partielle oder totale Verbrennung? Mit Beigabe von Tierknochen?		Nagel. E.J. II 272. 1891.
Hhe.: Lge.: gr. Br.: kl. Br.: o. Dm.: m. Dm.: u. Dm.: gr. Uf.:		See oder Moor? Acker, Haide, Wald? Offene Ansiedelung, Höhle, Pfahlbau? Befestigung?	Dolmen, Ganggrab, Riesenbett? Stein- oder Erdhügel? Flachgrab?	Leichenbeisetzung? (hockend, gestreckt od. Schädelgrab?) Partielle oder totale Verbrennung? Mit Beigabe von Tierknochen?		
Hhe.: Lge.: gr. Br.: kl. Br.: o. Dm.: m. Dm.: u. Dm.: gr. Uf.:		See oder Moor? Acker, Haide, Wald? Offene Ansiedelung, Höhle, Pfahlbau? Befestigung?	Dolmen, Ganggrab, Riesenbett? Stein- oder Erdhügel? Flachgrab?	Leichenbeisetzung? (hockend, gestreckt od. Schädelgrab?) Partielle oder totale Verbrennung? Mit Beigabe von Tierknochen?	Aus einem Grabhügel.	
Hhe.: 14,5 Lge.: gr. Br.: 0,75 kl. Br.: o. Dm.: m. Dm.: u. Dm.: gr. Uf.:	Ic. 3002 - 3006.	See oder Moor? Acker, Haide, Wald? Offene Ansiedelung, Höhle, Pfahlbau? Befestigung?	Dolmen, Ganggrab, Riesenbett? Stein- oder Erdhügel? Flachgrab?	Leichenbeisetzung? (hockend, gestreckt od. Schädelgrab?) Partielle oder totale Verbrennung? Mit Beigabe von Tierknochen?	Aus einem Grabhügel.	
Hhe.: Lge.: gr. Br.: kl. Br.: o. Dm.: m. Dm.: 4,2 u. Dm.: gr. Uf.:		See oder Moor? Acker, Haide, Wald? Offene Ansiedelung, Höhle, Pfahlbau? Befestigung?	Dolmen, Ganggrab, Riesenbett? Stein- oder Erdhügel? Flachgrab?	Leichenbeisetzung? (hockend, gestreckt od. Schädelgrab?) Partielle oder totale Verbrennung? Mit Beigabe von Tierknochen?		
Hhe.: Lge.: 3,45 gr. Br.: 4 kl. Br.: o. Dm.: m. Dm.: u. Dm.: gr. Uf.:		See oder Moor? Acker, Haide, Wald? Offene Ansiedelung, Höhle, Pfahlbau? Befestigung?	Dolmen, Ganggrab, Riesenbett? Stein- oder Erdhügel? Flachgrab?	Leichenbeisetzung? (hockend, gestreckt od. Schädelgrab?) Partielle oder totale Verbrennung? Mit Beigabe von Tierknochen?		
Hhe.: 5,8 Lge.: gr. Br.: kl. Br.: o. Dm.: 9,5 m. Dm.: u. Dm.: 5,1 gr. Uf.:		See oder Moor? Acker, Haide, Wald? Offene Ansiedelung, Höhle, Pfahlbau? Befestigung?	Dolmen, Ganggrab, Riesenbett? Stein- oder Erdhügel? Flachgrab?	Leichenbeisetzung? (hockend, gestreckt od. Schädelgrab?) Partielle oder totale Verbrennung? Mit Beigabe von Tierknochen?		

1. Nummer.	2. Fundort.	3. Zeichnung.	4. Gegenstand, dessen Art, Form, Ornament und Erhaltungs-Zustand.	5. Material u. Farbe.
Laufende Nr. 3005. Acten-Nr. 1239. 91. Inventar-Nr. II 40.92. Frühere Nr. 66.	Ort: Friebertsheim. Kreis: Amberg. Regierungsbezirk: Oberpfalz. Land: Bayern.	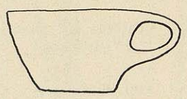	Einfaches tassenförmiges Gefäss mit einem weiten Henkel; zusammengesetzt und ergänzt.	Gestein: (Flint:) Metall: Thon: braun. Glas: Org. Subst.:
Laufende Nr. 3006. Acten-Nr. Inventar-Nr. Frühere Nr. 67.	Ort: Friebertsheim Kreis: Regierungsbezirk: Land:	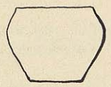	Kleiner roher Napf; ergänzt.	Gestein: (Flint:) Metall: Thon: hellbraunrot Glas: Org. Subst.:
Laufende Nr. 3007. Acten-Nr. Inventar-Nr. Frühere Nr. 68.	Ort: Friebertsheim Kreis: Regierungsbezirk: Land:		Bronzemesser mit durchbrochen gegossenem Griff, der in einen Ring auslänft, und verzierter Klinge; gut erhalten.	Gestein: (Flint:) Metall: Bronze. Thon: Glas: Org. Subst.:
Laufende Nr. 3008. Acten-Nr. Inventar-Nr. Frühere Nr. 69.	Ort: Friebertsheim Kreis: Regierungsbezirk: Land:	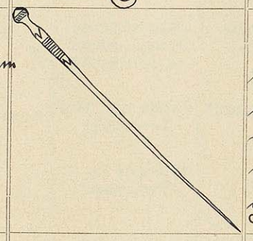	Bronzenadel mit rundlichem, verziertem Kopf und verziertem, ein wenig verdicktem Halse; stark patiniert, aber ziemlich gut erhalten.	Gestein: (Flint:) Metall: Bronze. Thon: Glas: Org. Subst.:
Laufende Nr. 3009. Acten-Nr. Inventar-Nr. Frühere Nr. 70.	Ort: Friebertsheim Kreis: Regierungsbezirk: Land:	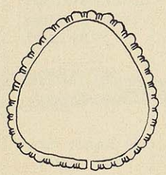	Armring von Bronze, offen, aussen mit kräftigen Querkerben zwischen schwachen Erhebungen verziert; zieml. gut erhalten.	Gestein: (Flint:) Metall: Bronze. Thon: Glas: Org. Subst.:
Laufende Nr. 3010. Acten-Nr. Inventar-Nr. Frühere Nr. 71.	Ort: Friebertsheim. Kreis: Regierungsbezirk: Land:	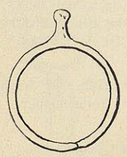	Bronzering, einfach und rund, mit einem noch anhaftenden Gusszapfen.	Gestein: (Flint:) Metall: Bronze. Thon: Glas: Org. Subst.:
Laufende Nr. 3011. Acten-Nr. Inventar-Nr. Frühere Nr. 72.	Ort: Friebertsheim. Kreis: Regierungsbezirk: Land:	 1/1	Kleiner Bronzenagel mit hohlem gewölbten Kopf.	Gestein: (Flint:) Metall: Bronze. Thon: Glas: Org. Subst.:

6. Maasse.	7. Zugehörige Funde.	8. Art der Fundstätte.		9. Bestattungsart.	10. Bemerkungen.	11. Vorbesitzer, Jahr und Art der Erwerbung.
Hhe.: 6 cm Lge.: gr. Br.: kl. Br.: o. Dm.: 9 m. Dm.: u. Dm.: 5 gr. Uf.:	s. oben.	See oder Moor? Acker, Haide, Wald? Offene Ansiedelung, Höhle, Pfahlbau? Befestigung?	Dolmen, Ganggrab, Riesenbett? Stein- oder Erdhügel? Flachgrab?	Leichenbeisetzung? (hockend, gestreckt od. Schädelgrab?) Partielle oder totale Verbrennung? Mit Beigabe von Tierknochen?		Nagel. E.J. II 272. 1891.
Hhe.: 7 Lge.: gr. Br.: kl. Br.: o. Dm.: 7 m. Dm.: u. Dm.: 4,6 gr. Uf.:		See oder Moor? Acker, Haide, Wald? Offene Ansiedelung, Höhle, Pfahlbau? Befestigung?	Dolmen, Ganggrab, Riesenbett? Stein- oder Erdhügel? Flachgrab?	Leichenbeisetzung? (hockend, gestreckt od. Schädelgrab?) Partielle oder totale Verbrennung? Mit Beigabe von Tierknochen?		
Hhe.: Lge.: 12,3 gr. Br.: 2,6 kl. Br.: o. Dm.: m. Dm.: u. Dm.: gr. Uf.:	II c. 3008 – 3013.	See oder Moor? Acker, Haide, Wald? Offene Ansiedelung, Höhle, Pfahlbau? Befestigung?	Dolmen, Ganggrab, Riesenbett? Stein- oder Erdhügel? Flachgrab?	Leichenbeisetzung? (hockend, gestreckt od. Schädelgrab?) Partielle oder totale Verbrennung? Mit Beigabe von Tierknochen?	Aus einem Grabhügel.	
Hhe.: Lge.: 21,5 gr. Br.: 0,8 kl. Br.: o. Dm.: m. Dm.: u. Dm.: gr. Uf.:		See oder Moor? Acker, Haide, Wald? Offene Ansiedelung, Höhle, Pfahlbau? Befestigung?	Dolmen, Ganggrab, Riesenbett? Stein- oder Erdhügel? Flachgrab?	Leichenbeisetzung? (hockend, gestreckt od. Schädelgrab?) Partielle oder totale Verbrennung? Mit Beigabe von Tierknochen?		
Hhe.: Lge.: gr. Br.: 6,4 kl. Br.: o. Dm.: m. Dm.: u. Dm.: gr. Uf.:		See oder Moor? Acker, Haide, Wald? Offene Ansiedelung, Höhle, Pfahlbau? Befestigung?	Dolmen, Ganggrab, Riesenbett? Stein- oder Erdhügel? Flachgrab?	Leichenbeisetzung? (hockend, gestreckt od. Schädelgrab?) Partielle oder totale Verbrennung? Mit Beigabe von Tierknochen?		
Hhe.: Lge.: 6,5 gr. Br.: kl. Br.: o. Dm.: m. Dm.: 5 u. Dm.: gr. Uf.:		See oder Moor? Acker, Haide, Wald? Offene Ansiedelung, Höhle, Pfahlbau? Befestigung?	Dolmen, Ganggrab, Riesenbett? Stein- oder Erdhügel? Flachgrab?	Leichenbeisetzung? (hockend, gestreckt od. Schädelgrab?) Partielle oder totale Verbrennung? Mit Beigabe von Tierknochen?		Inv. 1385 1370 verk., Inv. 1385
Hhe.: Lge.: 2,1 gr. Br.: 1,1 kl. Br.: o. Dm.: m. Dm.: u. Dm.: gr. Uf.:		See oder Moor? Acker, Haide, Wald? Offene Ansiedelung, Höhle, Pfahlbau? Befestigung?	Dolmen, Ganggrab, Riesenbett? Stein- oder Erdhügel? Flachgrab?	Leichenbeisetzung? (hockend, gestreckt od. Schädelgrab?) Partielle oder totale Verbrennung? Mit Beigabe von Tierknochen?		1370 verk.?

Abteilung: II c. Süd-Deutschland. Fol. 431.

1. Nummer.	2. Fundort.	3. Zeichnung.	4. Gegenstand, dessen Art, Form, Ornament und Erhaltungs-Zustand.	5. Material u. Farbe.	6. Maasse.	7. Zugehörige Funde.	8. Art der Fundstätte.		9. Bestattungsart.	10. Bemerkungen.	11. Vorbesitzer, Jahr und Art der Erwerbung.
Laufende Nr. **3012.** Acten-Nr. 1239.91. Inventar-Nr. II 40.92. Frühere Nr. 73.	Ort: Friebertsheim Kreis: Amberg. Regierungsbezirk: Oberpfalz. Land: Bayern.		Bruchstücke eines eisernen Messers. Das längste zusammengesetzte Stück hat 13 cm Länge.	Gestein: (Flint:) Metall: Eisen. Thon: Glas: Org. Subst.:	Hhe.: Lge.: gr. Br.: kl. Br.: o. Dm.: m. Dm.: u. Dm.: gr. Uf.:	s. oben.	See oder Moor? Acker, Haide, Wald? Offene Ansiedelung, Höhle, Pfahlbau? Befestigung?	Dolmen, Ganggrab, Riesenbett? Stein- oder Erdhügel? Flachgrab?	Leichenbeisetzung? (hockend, gestreckt od. Schädelgrab?) Partielle oder totale Verbrennung? Mit Beigabe von Tierknochen?		Nagel. Inv. 1985 1970 ccvl E.J.II 272.1891.
Laufende Nr. **3013.** Acten-Nr. Inventar-Nr. Frühere Nr. 74.	Ort: Friebertsheim Kreis: Regierungsbezirk: Land:	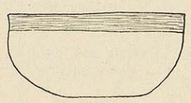	Einfacher runder Napf, innen und aussen am Rande graphitiert; gut erhalten.	Gestein: (Flint:) Metall: Thon: Grau Glas: m. glänzend grau Org. Subst.:	Hhe.: 5,9 cm Lge.: gr. Br.: kl. Br.: o. Dm.: 12 m. Dm.: u. Dm.: gr. Uf.:		See oder Moor? Acker, Haide, Wald? Offene Ansiedelung, Höhle, Pfahlbau? Befestigung?	Dolmen, Ganggrab, Riesenbett? Stein- oder Erdhügel? Flachgrab?	Leichenbeisetzung? (hockend, gestreckt od. Schädelgrab?) Partielle oder totale Verbrennung? Mit Beigabe von Tierknochen?		
Laufende Nr. **3014.** Acten-Nr. Inventar-Nr. Frühere Nr. 75.	Ort: Friebertsheim. Kreis: Regierungsbezirk: Land:	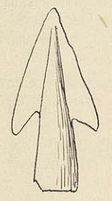 1/1	a-h: Acht kleine Bronze-Pfeilspitzen mit zwei Widerhaken u. Schafttülle; leidlich gut erhalten.	Gestein: (Flint:) Metall: Bronze. Thon: Glas: Org. Subst.:	Hhe.: Lge.: 3-3,5 gr. Br.: kl. Br.: o. Dm.: m. Dm.: u. Dm.: gr. Uf.:	II c. 3015-3019.	See oder Moor? Acker, Haide, Wald? Offene Ansiedelung, Höhle, Pfahlbau? Befestigung?	Dolmen, Ganggrab, Riesenbett? Stein- oder Erdhügel? Flachgrab?	Leichenbeisetzung? (hockend, gestreckt od. Schädelgrab?) Partielle oder totale Verbrennung? Mit Beigabe von Tierknochen?	Aus einem Grabhügel.	8-1970 ccvl, Inv. 1985
Laufende Nr. **3015.** Acten-Nr. Inventar-Nr. Frühere Nr. 76.	Ort: Friebertsheim Kreis: Regierungsbezirk: Land:	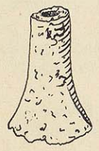	Eiserner Hohlcelt, an der Schneide geschwungen; stark verrostet.	Gestein: (Flint:) Metall: Eisen. Thon: Glas: Org. Subst.:	Hhe.: Lge. 8,4 gr. Br.: 5 kl. Br.: o. Dm.: m. Dm.: u. Dm.: gr. Uf.:		See oder Moor? Acker, Haide, Wald? Offene Ansiedelung, Höhle, Pfahlbau? Befestigung?	Dolmen, Ganggrab, Riesenbett? Stein- oder Erdhügel? Flachgrab?	Leichenbeisetzung? (hockend, gestreckt od. Schädelgrab?) Partielle oder totale Verbrennung? Mit Beigabe von Tierknochen?		1963 vorh. Inv. 1985
Laufende Nr. **3016.** Acten-Nr. Inventar-Nr. Frühere Nr. 77.	Ort: Friebertsheim Kreis: Regierungsbezirk: Land:		Offener Bronze-Armring, drehrund, an den Enden etwas verjüngt, in der Mitte durch eingravierte, im Zickzack gestellte kurze Striche reich verziert; gut erhalten.	Gestein: (Flint:) Metall: Bronze. Thon: Glas: Org. Subst.:	Hhe.: Lge.: gr. Br.: 6,6 kl. Br.: o. Dm.: m. Dm.: u. Dm.: gr. Uf.:		See oder Moor? Acker, Haide, Wald? Offene Ansiedelung, Höhle, Pfahlbau? Befestigung?	Dolmen, Ganggrab, Riesenbett? Stein- oder Erdhügel? Flachgrab?	Leichenbeisetzung? (hockend, gestreckt od. Schädelgrab?) Partielle oder totale Verbrennung? Mit Beigabe von Tierknochen?		
Laufende Nr. **3017.** Acten-Nr. Inventar-Nr. Frühere Nr. 78.	Ort: Friebertsheim Kreis: Regierungsbezirk: Land:		Offener Bronze-Armring von der Form des vorigen, aber im Querschnitt linsenförmig und unverziert; gut erhalten.	Gestein: (Flint:) Metall: Bronze. Thon: Glas: Org. Subst.:	Hhe.: Lge.: gr. Br.: 6,05 kl. Br.: o. Dm.: m. Dm.: u. Dm.: gr. Uf.:		See oder Moor? Acker, Haide, Wald? Offene Ansiedelung, Höhle, Pfahlbau? Befestigung?	Dolmen, Ganggrab, Riesenbett? Stein- oder Erdhügel? Flachgrab?	Leichenbeisetzung? (hockend, gestreckt od. Schädelgrab?) Partielle oder totale Verbrennung? Mit Beigabe von Tierknochen?		
Laufende Nr. **3018.** Acten-Nr. Inventar-Nr. Frühere Nr. 79.	Ort: Friebertsheim. Kreis: Regierungsbezirk: Land:		Kleines eis. Messer mit convex geschwungenem Rücken, stark verrostet und defect.	Gestein: (Flint:) Metall: Eisen. Thon: Glas: Org. Subst.:	Hhe.: Lge.: 10,5 gr. Br.: 2,3 kl. Br.: o. Dm.: m. Dm.: u. Dm.: gr. Uf.:		See oder Moor? Acker, Haide, Wald? Offene Ansiedelung, Höhle, Pfahlbau? Befestigung?.	Dolmen, Ganggrab, Riesenbett? Stein- oder Erdhügel? Flachgrab?	Leichenbeisetzung? (hockend, gestreckt od. Schädelgrab?) Partielle oder totale Verbrennung? Mit Beigabe von Tierknochen?		Inv. 1985 1970-cvl,

1. Nummer.	2. Fundort.	3. Zeichnung.	4. Gegenstand, dessen Art, Form, Ornament und Erhaltungs-Zustand.	5. Material u. Farbe.
Laufende Nr. 3019. Acten-Nr. 1239.91. Inventar-Nr. II 40.92. Frühere Nr. 80.	Ort: Friebertsheim Kreis: Amberg. Regierungsbezirk: Oberpfalz. Land: Bayern.		Schale mit einem sehr kleinen Henkel am Rande; zusammengesetzt und ergänzt.	Gestein: (Flint:) Metall: Thon: braun. Glas: Org. Subst.:
Laufende Nr. 3020. Acten-Nr. Inventar-Nr. Frühere Nr. 81.	Ort: Friebertsheim Kreis: Regierungsbezirk: Land:	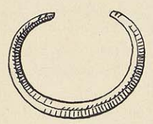	ab: Zwei Bronze-Armringe, offen, im Querschnitt vierkantig. Der eine ist an den Enden verjüngt und stellenweise verziert, der andere unverziert.	Gestein: (Flint:) Metall: Bronze. Thon: Glas: Org. Subst.:
Laufende Nr. 3021. Acten-Nr. Inventar-Nr. Frühere Nr. 82.	Ort: Friebertsheim Kreis: Regierungsbezirk: Land:		Bronze-Pincette, deren oberer Teil nach innen eingebogen ist, um ein besseres Federn zu erzielen, gut erhalten.	Gestein: (Flint:) Metall: Bronze. Thon: Glas: Org. Subst.:
Laufende Nr. 3022. Acten-Nr. Inventar-Nr. Frühere Nr. 83.84.	Ort: Friebertsheim Kreis: Regierungsbezirk: Land:	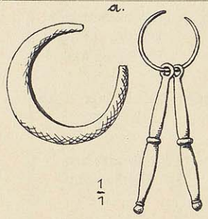	a: Hohler Bronze-Ohrring, an den Enden verjüngt, mit 2 stäbchenförmigen Anhängern an einem feinen Bronzeringe; stark oxydiert. b: Zerbrochener Bronze-Ohrring wie bei a, aber ohne Anhänger.	Gestein: (Flint:) Metall: Bronze. Thon: Glas: Org. Subst.:
Laufende Nr. 3023. Acten-Nr. Inventar-Nr. Frühere Nr. 85.	Ort: Friebertsheim Kreis: Regierungsbezirk: Land:	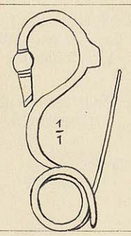	Kleine Bronzefibel aus einem Stück mit zurückgebogenem thierkopfartigen Fuss, an der Nadelspitze defect.	Gestein: (Flint:) Metall: Bronze. Thon: Glas: Org. Subst.:
Laufende Nr. 3024. Acten-Nr. Inventar-Nr. Frühere Nr. 86.	Ort: Friebertsheim Kreis: Regierungsbezirk: Land:	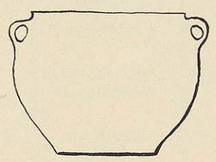	Zweihenkliger plumper Topf; zusammengesetzt u. etwas ergänzt. Darin ungebrannte Thierknochen.	Gestein: (Flint:) Metall: Thon: braun. Glas: Org. Subst.:
Laufende Nr. 3025. Acten-Nr. Inventar-Nr. Frühere Nr. 87.	Ort: Friebertsheim Kreis: Regierungsbezirk: Land:	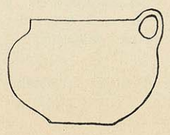	Einhenkliges, dickwandiges, bauchiges Gefäss mit kurzem Hals, zusammengesetzt u. ergänzt.	Gestein: (Flint:) Metall: Thon: graubraun. Glas: Org. Subst.:

6. Maasse.	7. Zugehörige Funde.	8. Art der Fundstätte.		9. Bestattungsart.	10. Bemerkungen.	11. Vorbesitzer, Jahr und Art der Erwerbung.
Hhe.: 5 cm Lge.: gr. Br.: kl. Br.: o. Dm.: 16 m. Dm.: u. Dm.: 5 gr. Uf.:	s. oben.	See oder Moor? Acker, Haide, Wald? Offene Ansiedelung, Höhle, Pfahlbau? Befestigung?	Dolmen, Ganggrab, Riesenbett? Stein- oder Erdhügel? Flachgrab?	Leichenbeisetzung? (hockend, gestreckt od. Schädelgrab?) Partielle oder totale Verbrennung? Mit Beigabe von Tierknochen?		Nagel. 1872 ank, E.J. II 272. 1891.
Hhe.: Lge.: gr. Br.: 6,2 kl. Br.: o. Dm.: m. Dm.: u. Dm.: gr. Uf.:	II c. 3021-3026.	See oder Moor? Acker, Haide, Wald? Offene Ansiedelung, Höhle, Pfahlbau? Befestigung?	Dolmen, Ganggrab, Riesenbett? Stein- oder Erdhügel? Flachgrab?	Leichenbeisetzung? (hockend, gestreckt od. Schädelgrab?) Partielle oder totale Verbrennung? Mit Beigabe von Tierknochen?	Aus einem Grabhügel.	
Hhe.: Lge.: 8,1 gr. Br.: kl. Br.: o. Dm.: m. Dm.: u. Dm.: gr. Uf.:		See oder Moor? Acker, Haide, Wald? Offene Ansiedelung, Höhle, Pfahlbau? Befestigung?	Dolmen, Ganggrab, Riesenbett? Stein- oder Erdhügel? Flachgrab?	Leichenbeisetzung? (hockend, gestreckt od. Schädelgrab?) Partielle oder totale Verbrennung? Mit Beigabe von Tierknochen?		
Hhe.: Lge.: gr. Br.: kl. Br.: o. Dm.: m. Dm.: u. Dm.: gr. Uf.:		See oder Moor? Acker, Haide, Wald? Offene Ansiedelung, Höhle, Pfahlbau? Befestigung?	Dolmen, Ganggrab, Riesenbett? Stein- oder Erdhügel? Flachgrab?	Leichenbeisetzung? (hockend, gestreckt od. Schädelgrab?) Partielle oder totale Verbrennung? Mit Beigabe von Tierknochen?		a: Inv. 1985 a) 1970 ddc 2 Stäbchenförmig hängend,
Hhe.: Lge.: 4,1 gr. Br.: kl. Br.: o. Dm.: m. Dm.: u. Dm.: gr. Uf.:		See oder Moor? Acker, Haide, Wald? Offene Ansiedelung, Höhle, Pfahlbau? Befestigung?	Dolmen, Ganggrab, Riesenbett? Stein- oder Erdhügel? Flachgrab?	Leichenbeisetzung? (hockend, gestreckt od. Schädelgrab?) Partielle oder totale Verbrennung? Mit Beigabe von Tierknochen?		
Hhe.: 16 Lge.: gr. Br.: 19,5 kl. Br.: o. Dm.: 16,2 m. Dm.: u. Dm.: 10 gr. Uf.:		See oder Moor? Acker, Haide, Wald? Offene Ansiedelung, Höhle, Pfahlbau? Befestigung?	Dolmen, Ganggrab, Riesenbett? Stein- oder Erdhügel? Flachgrab?	Leichenbeisetzung? (hockend, gestreckt od. Schädelgrab?) Partielle oder totale Verbrennung? Mit Beigabe von Tierknochen?		
Hhe.: 8,2 Lge.: gr. Br.: 12,5 kl. Br.: o. Dm.: 9,5 m. Dm.: u. Dm.: 4 gr. Uf.:		See oder Moor? Acker, Haide, Wald? Offene Ansiedelung, Höhle, Pfahlbau? Befestigung?	Dolmen, Ganggrab, Riesenbett? Stein- oder Erdhügel? Flachgrab?	Leichenbeisetzung? (hockend, gestreckt od. Schädelgrab?) Partielle oder totale Verbrennung? Mit Beigabe von Tierknochen?		

1. Nummer.	2. Fundort.	3. Zeichnung.	4. Gegenstand, dessen Art, Form, Ornament und Erhaltungs-Zustand.	5. Material u. Farbe.	6. Maasse.	7. Zugehörige Funde.	8. Art der Fundstätte.	9. Bestattungsart.	10. Bemerkungen.	11. Vorbesitzer, Jahr und Art der Erwerbung.
Laufende Nr. 3026. Acten-Nr. 1239.91. Inventar-Nr. II 40.92. Frühere Nr. 88.	Ort: Friebertsheim. Kreis: Amberg. Regierungsbezirk: Oberpfalz. Land: Bayern.		Einfacher Napf ohne deutlich abgegrenzte Standfläche; zusammengesetzt und ergänzt.	Gestein: (Flint:) Metall: Thon: innen rot, aussen braun. Glas: Org. Subst.:	Hhe.: 5-5,5 cm Lge.: gr. Br.: kl. Br.: o. Dm.: 11,4-12 m. Dm.: u. Dm.: gr. Uf.:	s. oben.	See oder Moor? Acker, Haide, Wald? Offene Ansiedelung, Höhle, Pfahlbau? Befestigung?	Dolmen, Ganggrab, Riesenbett? Stein- oder Erdhügel? Flachgrab?	Leichenbeisetzung? (hockend, gestreckt od. Schädelgrab?) Partielle oder totale Verbrennung? Mit Beigabe von Tierknochen?		Nagel. E.J. II 272. 1891.
Laufende Nr. 3027. Acten-Nr. Inventar-Nr. Frühere Nr.	Ort: Kreis: Regierungsbezirk: Oberpfalz. Land:		Scherben verschiedener Gefässe.	Gestein: (Flint:) Metall: Thon: bräunl. Glas: Org. Subst.:	Hhe.: Lge.: gr. Br.: kl. Br.: o. Dm.: m. Dm.: u. Dm.: gr. Uf.:		See oder Moor? Acker, Haide, Wald? Offene Ansiedelung, Höhle, Pfahlbau? Befestigung?	Dolmen, Ganggrab, Riesenbett? Stein- oder Erdhügel? Flachgrab?	Leichenbeisetzung? (hockend, gestreckt od. Schädelgrab?) Partielle oder totale Verbrennung? Mit Beigabe von Tierknochen?	Aus Hügelgräbern.	
Laufende Nr. 3028. Acten-Nr. Inventar-Nr. Frühere Nr. 115.	Ort: Münchshöfen. Kreis: Straubing. Regierungsbezirk: Niederbayern. Land: Bayern.	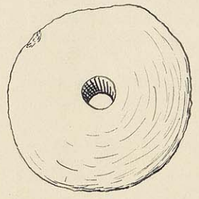	Rundliche Steinscheibe, nach den Rändern abgeflacht und in der Mitte durchbohrt.	Gestein: grau. (Flint:) Metall: Thon: Glas: Org. Subst.:	Hhe.: Lge.: gr. Br.: kl. Br.: o. Dm.: m. Dm.: 12-13 u. Dm.: gr. Uf.:		See oder Moor? Acker, Haide, Wald? Offene Ansiedelung, Höhle, Pfahlbau? Befestigung?	Dolmen, Ganggrab, Riesenbett? Stein- oder Erdhügel? Flachgrab?	Leichenbeisetzung? (hockend, gestreckt od. Schädelgrab?) Partielle oder totale Verbrennung? Mit Beigabe von Tierknochen?		
Laufende Nr. 3029. Acten-Nr. Inventar-Nr. Frühere Nr. 116.	Ort: Münchshöfen. Kreis: Regierungsbezirk: Land:		Hirschgeweihsprosse, am dicken Ende abgesägt.	Gestein: (Flint:) Metall: Thon: Glas: Org. Subst.: Hirschhorn	Hhe.: Lge.: 26 gr. Br.: kl. Br.: o. Dm.: m. Dm.: u. Dm.: gr. Uf.:		See oder Moor? Acker, Haide, Wald? Offene Ansiedelung, Höhle, Pfahlbau? Befestigung?	Dolmen, Ganggrab, Riesenbett? Stein- oder Erdhügel? Flachgrab?	Leichenbeisetzung? (hockend, gestreckt od. Schädelgrab?) Partielle oder totale Verbrennung? Mit Beigabe von Tierknochen?		
Laufende Nr. 3030. Acten-Nr. 496.92. 1264.92. Inventar-Nr. I 45.93. Frühere Nr. 1.	Ort: Allersburg. Kreis: Neumarkt. Regierungsbezirk: Oberpfalz. Land: Bayern.	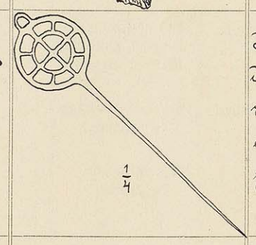 1/4	Bronzenadel mit rundem, durchbrochen gearbeitetem, radartigem Kopf, der oben einen Oesen-Ansatz hat, gut erhalten.	Gestein: (Flint:) Metall: Bronze. Thon: Glas: Org. Subst.:	Hhe.: Lge.: 24,9 gr. Br.: 5,7 kl. Br.: o. Dm.: m. Dm.: u. Dm.: gr. Uf.:	II c. 3031-3032.	See oder Moor? Acker, Haide, Wald? Offene Ansiedelung, Höhle, Pfahlbau? Befestigung?	Dolmen, Ganggrab, Riesenbett? Stein- oder Erdhügel? Flachgrab?	Leichenbeisetzung? (hockend, gestreckt od. Schädelgrab?) Partielle oder totale Verbrennung? Mit Beigabe von Tierknochen?	Aus einem Hügelgrabe mit Steinsetzung u. Skelettbestattung.	1512 vor, A. Nagel, Deggendorf. Ankauf. E.J. II 220. 1892.
Laufende Nr. 3031. Acten-Nr. Inventar-Nr. Frühere Nr. 1.	Ort: Allersburg. Kreis: Regierungsbezirk: Land:		Desgl.	Gestein: (Flint:) Metall: Bronze. Thon: Glas: Org. Subst.:	Hhe.: Lge.: 24,9 gr. Br.: 5,7 kl. Br.: o. Dm.: m. Dm.: u. Dm.: gr. Uf.:		See oder Moor? Acker, Haide, Wald? Offene Ansiedelung, Höhle, Pfahlbau? Befestigung?	Dolmen, Ganggrab, Riesenbett? Stein- oder Erdhügel? Flachgrab?	Leichenbeisetzung? (hockend, gestreckt od. Schädelgrab?) Partielle oder totale Verbrennung? Mit Beigabe von Tierknochen?	3030/31: Jetzt im Museum für Vor- und Frühgeschichte Berlin. Vgl.: Kunst im Handwerk früher Völker (Berlin 1961), S. 20 Nr. 64. 14.6.63.	
Laufende Nr. 3032. Acten-Nr. Inventar-Nr. Frühere Nr. 2.	Ort: Allersburg. Kreis: Regierungsbezirk: Land:	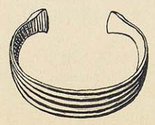	a: Offener Bronze-Armring mit tiefen Längsrinnen u. knaufartigen Enden; gut erhalten. b: Zwei Bruchstücke eines gleichen Armringes wie a.	Gestein: (Flint:) Metall: Bronze. Thon: Glas: Org. Subst.:	Hhe.: bis 1,7 Lge.: 5,8 gr. Br.: kl. Br.: o. Dm.: m. Dm.: u. Dm.: gr. Uf.:		See oder Moor? Acker, Haide, Wald? Offene Ansiedelung, Höhle, Pfahlbau? Befestigung?.	Dolmen, Ganggrab, Riesenbett? Stein- oder Erdhügel? Flachgrab?	Leichenbeisetzung? (hockend, gestreckt od. Schädelgrab?) Partielle oder totale Verbrennung? Mit Beigabe von Tierknochen?		

1. Nummer.	2. Fundort.	3. Zeichnung.	4. Gegenstand, dessen Art, Form, Ornament und Erhaltungs-Zustand.	5. Material u. Farbe.
Laufende Nr. 3033. Acten-Nr. 496. 92. Inventar-Nr. II 45. 93. Frühere Nr. 3.	Ort: Allersburg. Kreis: Neumarkt. Regierungsbezirk: Oberpfalz. Land: Bayern.	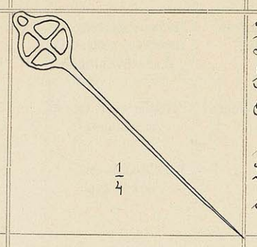 1/4	a: Bronzenadel mit radförmigem Kopf und einer Oese daran; gut erhalten. b: Desgl., in 3 Stücke zerbrochen.	Gestein: (Flint:) Metall: Bronze. Thon: Glas: Org. Subst.:
Laufende Nr. 3034. Acten-Nr. Inventar-Nr. Frühere Nr. 4.	Ort: Allersburg. Kreis: Regierungsbezirk: Land:	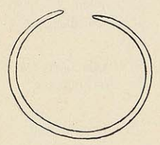	ab: Zwei offene dünne Bronze-Armringe; gut erhalten.	Gestein: (Flint:) Metall: Bronze. Thon: Glas: Org. Subst.:
Laufende Nr. 3035. Acten-Nr. Inventar-Nr. Frühere Nr. 5.	Ort: Allersburg. Kreis: Regierungsbezirk: Land:	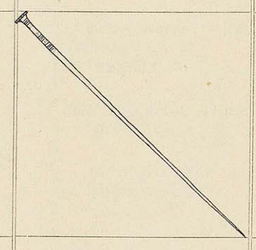	Bronzenadel mit scheibenförmigem Kopf und ein wenig geschwollenem verzierten Hals; gut erhalten.	Gestein: (Flint:) Metall: Bronze. Thon: Glas: Org. Subst.:
Laufende Nr. 3036. Acten-Nr. Inventar-Nr. Frühere Nr. 6.	Ort: Allersburg. Kreis: Regierungsbezirk: Land:	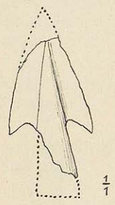 1/1	ab: Zwei stark beschädigte Bronze-Pfeilspitzen mit Widerhaken u. Tülle.	Gestein: (Flint:) Metall: Bronze. Thon: Glas: Org. Subst.:
Laufende Nr. 3037. Acten-Nr. Inventar-Nr. Frühere Nr. 7.	Ort: Allersburg. Kreis: Regierungsbezirk: Land:	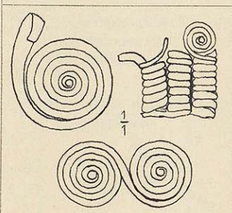 1/1	Eine Anzahl meist zerbrochener Spiral-Scheiben u. -Ringe verschiedener Art und Grösse. (Als Halskette von Finder bezeichnet!)	Gestein: (Flint:) Metall: Bronze. Thon: Glas: Org. Subst.:
Laufende Nr. 3038. Acten-Nr. Inventar-Nr. Frühere Nr. 8.	Ort: Allersburg. Kreis: Regierungsbezirk: Land:	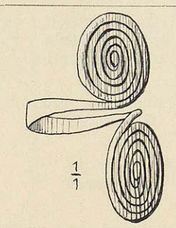 1/1	Bronze-Ring von Fingerringgrösse, dessen Enden in Spiralscheiben auslaufen; gut erhalten.	Gestein: (Flint:) Metall: Bronze. Thon: Glas: Org. Subst.:
Laufende Nr. 3039. Acten-Nr. Inventar-Nr. Frühere Nr. 9.	Ort: Allersburg. Kreis: Regierungsbezirk: Land:		Bruchstücke von runden Buckeln verschiedener Grösse aus dünnem Bronzeblech mit Löchern am Rande zum Aufnähen u. getriebenen Punktverzierungen.	Gestein: (Flint:) Metall: Bronze. Thon: Glas: Org. Subst.:

6. Maasse.	7. Zugehörige Funde.	8. Art der Fundstätte.		9. Bestattungsart.	10. Bemerkungen.	11. Vorbesitzer, Jahr und Art der Erwerbung.
Hhe.: Lge.: 24,5 cm gr. Br.: 4,4 kl. Br.: o. Dm.: m. Dm.: u. Dm.: gr. Uf.:	II c. 3034.	See oder Moor? Acker, Haide, Wald? Offene Ansiedelung, Höhle, Pfahlbau? Befestigung?	Dolmen, Ganggrab, Riesenbett? Stein- oder Erdhügel? Flachgrab?	Leichenbeisetzung? (hockend, gestreckt od. Schädelgrab?) Partielle oder totale Verbrennung? Mit Beigabe von Tierknochen?	Aus einem Hügelgrabe mit Steinsetzung und Skelettbestattung.	Nagel. E. J. II 220. 1892.
Hhe.: Lge.: gr. Br.: 6,2 kl. Br.: o. Dm.: m. Dm.: u. Dm.: gr. Uf.:		See oder Moor? Acker, Haide, Wald? Offene Ansiedelung, Höhle, Pfahlbau? Befestigung?	Dolmen, Ganggrab, Riesenbett? Stein- oder Erdhügel? Flachgrab?	Leichenbeisetzung? (hockend, gestreckt od. Schädelgrab?) Partielle oder totale Verbrennung? Mit Beigabe von Tierknochen?		
Hhe.: Lge.: 26,2 gr. Br.: 1,25 kl. Br.: o. Dm.: m. Dm.: u. Dm.: gr. Uf.:	II c. 3036.	See oder Moor? Acker, Haide, Wald? Offene Ansiedelung, Höhle, Pfahlbau? Befestigung?	Dolmen, Ganggrab, Riesenbett? Stein- oder Erdhügel? Flachgrab?	Leichenbeisetzung? (hockend, gestreckt od. Schädelgrab?) Partielle oder totale Verbrennung? Mit Beigabe von Tierknochen?	Aus einem Hügelgrabe wie oben.	
Hhe.: Lge.: 2,5 u. 3,2 gr. Br.: kl. Br.: o. Dm.: m. Dm.: u. Dm.: gr. Uf.:		See oder Moor? Acker, Haide, Wald? Offene Ansiedelung, Höhle, Pfahlbau? Befestigung?	Dolmen, Ganggrab, Riesenbett? Stein- oder Erdhügel? Flachgrab?	Leichenbeisetzung? (hockend, gestreckt od. Schädelgrab?) Partielle oder totale Verbrennung? Mit Beigabe von Tierknochen?		
Hhe.: Lge.: gr. Br.: kl. Br.: o. Dm.: m. Dm.: u. Dm.: gr. Uf.:	II c. 3038-3041.	See oder Moor? Acker, Haide, Wald? Offene Ansiedelung, Höhle, Pfahlbau? Befestigung?	Dolmen, Ganggrab, Riesenbett? Stein- oder Erdhügel? Flachgrab?	Leichenbeisetzung? (hockend, gestreckt od. Schädelgrab?) Partielle oder totale Verbrennung? Mit Beigabe von Tierknochen?	Aus einem Hügelgrabe wie oben.	
Hhe.: 4 Lge.: gr. Br.: kl. Br.: o. Dm.: m. Dm.: 2,2 u. Dm.: gr. Uf.:		See oder Moor? Acker, Haide, Wald? Offene Ansiedelung, Höhle, Pfahlbau? Befestigung?	Dolmen, Ganggrab, Riesenbett? Stein- oder Erdhügel? Flachgrab?	Leichenbeisetzung? (hockend, gestreckt od. Schädelgrab?) Partielle oder totale Verbrennung? Mit Beigabe von Tierknochen?		
Hhe.: Lge.: gr. Br.: kl. Br.: o. Dm.: m. Dm.: u. Dm.: 2-8,5 gr. Uf.:		See oder Moor? Acker, Haide, Wald? Offene Ansiedelung, Höhle, Pfahlbau? Befestigung?	Dolmen, Ganggrab, Riesenbett? Stein- oder Erdhügel? Flachgrab?	Leichenbeisetzung? (hockend, gestreckt od. Schädelgrab?) Partielle oder totale Verbrennung? Mit Beigabe von Tierknochen?		

1. Nummer.	2. Fundort.	3. Zeichnung.	4. Gegenstand, dessen Art, Form, Ornament und Erhaltungs-Zustand.	5. Material u. Farbe.
Laufende Nr. 3040. Acten-Nr. 496.92. Inventar-Nr. II 45.93. Frühere Nr. 10.	Ort: Allersburg. Kreis: Neumarkt. Regierungsbezirk: Oberpfalz. Land: Bayern.	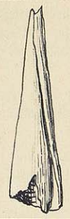	Bruchstücke von spitz auslaufenden Bronze-Blechrollen.	Gestein: (Flint:) Metall: Bronze. Thon: Glas: Org. Subst.:
Laufende Nr. 3041. Acten-Nr. Inventar-Nr. Frühere Nr. 11.	Ort: Allersburg. Kreis: Regierungsbezirk: Land:	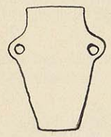	Kleiner roher Topf mit 2 Henkeln, am Rande ein wenig ergänzt.	Gestein: (Flint:) Metall: Thon: grau. Glas: Org. Subst.:
Laufende Nr. 3042. Acten-Nr. Inventar-Nr. Frühere Nr. 12.	Ort: Allersburg. Kreis: Regierungsbezirk: Land:	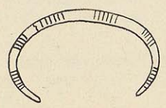	Offener Bronze-Armring, mit Querstrich-Gruppen verziert, an den Enden verjüngt; in 2 Stücke zerbrochen.	Gestein: (Flint:) Metall: Bronze. Thon: Glas: Org. Subst.:
Laufende Nr. 3043. Acten-Nr. Inventar-Nr. Frühere Nr. 13.	Ort: Allersburg. Kreis: Regierungsbezirk: Land:	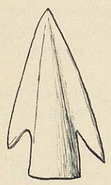	a-f: Sechs Bronze-Pfeilspitzen mit Widerhaken und Tülle.	Gestein: (Flint:) Metall: Bronze. Thon: Glas: Org. Subst.:
Laufende Nr. 3044. Acten-Nr. Inventar-Nr. Frühere Nr. 14.	Ort: Allersburg. Kreis: Regierungsbezirk: Land:		Bronze-Pincette mit dünnem tordierten Griff und stark verbreiterten, verdickten und aussen verzierten Endzungen; gut erhalten.	Gestein: (Flint:) Metall: Bronze. Thon: Glas: Org. Subst.:
Laufende Nr. 3045. Acten-Nr. Inventar-Nr. Frühere Nr. 15.	Ort: Prönsdorf. Kreis: Parsberg. Regierungsbezirk: Oberpfalz. Land:		Geschlossener runder Bronzering, mit einer feinen Leiste aussen herum verziert; gut erhalten.	Gestein: (Flint:) Metall: Bronze. Thon: Glas: Org. Subst.:
Laufende Nr. 3046. Acten-Nr. Inventar-Nr. Frühere Nr. 16.	Ort: Prönsdorf. Kreis: Regierungsbezirk: Land:	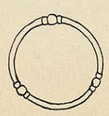	Kleiner runder Bronze-Armring, geschlossen, an 3 Stellen mit wulstigen Verdickungen verziert; gut erhalten.	Gestein: (Flint:) Metall: Bronze. Thon: Glas: Org. Subst.:

6. Maasse.	7. Zugehörige Funde.	8. Art der Fundstätte.		9. Bestattungsart.	10. Bemerkungen.	11. Vorbesitzer, Jahr und Art der Erwerbung.
Hhe.: Lge.: bis 8 cm gr. Br.: kl. Br.: o. Dm.: m. Dm.: u. Dm.: gr. Uf.:	s. oben.	See oder Moor? Acker, Haide, Wald? Offene Ansiedelung, Höhle, Pfahlbau? Befestigung?	Dolmen, Ganggrab, Riesenbett? Stein- oder Erdhügel? Flachgrab?	Leichenbeisetzung? (hockend, gestreckt od. Schädelgrab?) Partielle oder totale Verbrennung? Mit Beigabe von Tierknochen?		Nagel. E.J. II 220. 1892.
Hhe.: 7,6-8 Lge.: gr. Br.: 6 kl. Br.: o. Dm.: 5 m. Dm.: u. Dm.: 3,4 gr. Uf.:		See oder Moor? Acker, Haide, Wald? Offene Ansiedelung, Höhle, Pfahlbau? Befestigung?	Dolmen, Ganggrab, Riesenbett? Stein- oder Erdhügel? Flachgrab?	Leichenbeisetzung? (hockend, gestreckt od. Schädelgrab?) Partielle oder totale Verbrennung? Mit Beigabe von Tierknochen?		
Hhe.: Lge.: gr. Br.: 6,5 kl. Br.: o. Dm.: m. Dm.: u. Dm.: gr. Uf.:	II c. 3043-3044.	See oder Moor? Acker, Haide, Wald? Offene Ansiedelung, Höhle, Pfahlbau? Befestigung?	Dolmen, Ganggrab, Riesenbett? Stein- oder Erdhügel? Flachgrab?	Leichenbeisetzung? (hockend, gestreckt od. Schädelgrab?) Partielle oder totale Verbrennung? Mit Beigabe von Tierknochen?	Aus einem Hügelgrabe mit Steinsetzung und Skelettbestattung.	
Hhe.: Lge.: 3-4 gr. Br.: kl. Br.: o. Dm.: m. Dm.: u. Dm.: gr. Uf.:		See oder Moor? Acker, Haide, Wald? Offene Ansiedelung, Höhle, Pfahlbau? Befestigung?	Dolmen, Ganggrab, Riesenbett? Stein- oder Erdhügel? Flachgrab?	Leichenbeisetzung? (hockend, gestreckt od. Schädelgrab?) Partielle oder totale Verbrennung? Mit Beigabe von Tierknochen?		
Hhe.: Lge.: 5,7 gr. Br.: kl. Br.: o. Dm.: m. Dm.: u. Dm.: gr. Uf.:		See oder Moor? Acker, Haide, Wald? Offene Ansiedelung, Höhle, Pfahlbau? Befestigung?	Dolmen, Ganggrab, Riesenbett? Stein- oder Erdhügel? Flachgrab?	Leichenbeisetzung? (hockend, gestreckt od. Schädelgrab?) Partielle oder totale Verbrennung? Mit Beigabe von Tierknochen?		
Hhe.: Lge.: gr. Br.: kl. Br.: o. Dm.: m. Dm.: 5,6 u. Dm.: gr. Uf.:	II c. 3046.	See oder Moor? Acker, Haide, Wald? Offene Ansiedelung, Höhle, Pfahlbau? Befestigung?	Dolmen, Ganggrab, Riesenbett? Stein- oder Erdhügel? Flachgrab?	Leichenbeisetzung? (hockend, gestreckt od. Schädelgrab?) Partielle oder totale Verbrennung? Mit Beigabe von Tierknochen?	Aus einem Hügelgrabe wie oben.	Inv. 1945 1963 vorh.
Hhe.: Lge.: gr. Br.: 4,2 kl. Br.: o. Dm.: m. Dm.: u. Dm.: gr. Uf.:		See oder Moor? Acker, Haide, Wald? Offene Ansiedelung, Höhle, Pfahlbau? Befestigung?	Dolmen, Ganggrab, Riesenbett? Stein- oder Erdhügel? Flachgrab?	Leichenbeisetzung? (hockend, gestreckt od. Schädelgrab?) Partielle oder totale Verbrennung? Mit Beigabe von Tierknochen?		Inv. 1945 1963 vorh.

1. Nummer.	2. Fundort.	3. Zeichnung.	4. Gegenstand, dessen Art, Form, Ornament und Erhaltungs-Zustand.	5. Material u. Farbe.
Laufende Nr. 3047. Acten-Nr. 496.92. Inventar-Nr. II 45.93. Frühere Nr. 17.	Ort: Prönsdorf. Kreis: Parsberg. Regierungsbezirk: Oberpfalz. Land: Bayern.	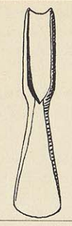	Bronzecelt mit Randleisten am Bahnende und einer Einziehung in der Mitte; gut erhalten.	Gestein: (Flint:) Metall: Bronze. Thon: Glas: Org. Subst.:
Laufende Nr. 3048. Acten-Nr. Inventar-Nr. Frühere Nr. 18.	Ort: Prönsdorf. Kreis: Regierungsbezirk: Land:		Bronzenadel, oben seitlich abgebogen, ohne Kopf	Gestein: (Flint:) Metall: Bronze. Thon: Glas: Org. Subst.:
Laufende Nr. 3049. Acten-Nr. Inventar-Nr. Frühere Nr. 19.	Ort: Prönsdorf. Kreis: Regierungsbezirk: Land:	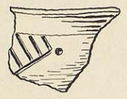	Kleine Bruchstücke eines Gefässes mit tief eingefurchter schraffierter Dreiecks-Verzierung.	Gestein: (Flint:) Metall: Thon: Dunkelbraunrot. Glas: Org. Subst.:
Laufende Nr. 3050. Acten-Nr. Inventar-Nr. Frühere Nr. 20.	Ort: Prönsdorf. Kreis: Regierungsbezirk: Land:		Einfache runde Schale, inwendig glänzend schwarz zusammengesetzt und ergänzt.	Gestein: (Flint:) Metall: Thon: grau. Glas: Org. Subst.:
Laufende Nr. 3051. Acten-Nr. Inventar-Nr. Frühere Nr. 21.	Ort: Prönsdorf. Kreis: Regierungsbezirk: Land:	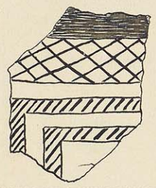	ab: Zwei Scherben von einem rötlichen Gefäss mit reicher Furchenverzierungen, in denen Spuren weisser Masse vorhanden sind; der Rand ist schwarzglänzend gefärbt.	Gestein: (Flint:) Metall: Thon: rötlich Glas: Org. Subst.:
Laufende Nr. 3052. Acten-Nr. Inventar-Nr. Frühere Nr. 22.	Ort: Prönsdorf. Kreis: Regierungsbezirk: Land:		Bruchstück vom Rande eines grossen Gefässes mit schwarzglänzender, weisser und roter Bemalung.	Gestein: (Flint:) Metall: Thon: braun. Glas: Org. Subst.:
Laufende Nr. 3053. Acten-Nr. Inventar-Nr. Frühere Nr. 23.	Ort: Prönsdorf. Kreis: Regierungsbezirk: Land:	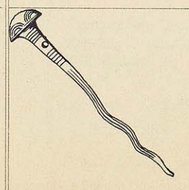	Bronzenadel mit massivem, reich graviertem Kopf, einer Durchbohrung des spiralig gerieften Halses und mit gestrecktem, längskanneliertem Schaft.	Gestein: (Flint:) Metall: Bronze. Thon: Glas: Org. Subst.:

6. Maasse.	7. Zugehörige Funde.	8. Art der Fundstätte.		9. Bestattungsart.	10. Bemerkungen.	11. Vorbesitzer, Jahr und Art der Erwerbung.
Hhe.: Lge.: 16 cm gr. Br.: 4,1 kl. Br.: o. Dm.: m. Dm.: u. Dm.: gr. Uf.:	II c. 3048 – 3052.	See oder Moor? Acker, Haide, Wald? Offene Ansiedelung, Höhle, Pfahlbau? Befestigung?	Dolmen, Ganggrab, Riesenbett? Stein- oder Erdhügel? Flachgrab?	Leichenbeisetzung? (hockend, gestreckt od. Schädelgrab?) Partielle oder totale Verbrennung? Mit Beigabe von Tierknochen?	Aus einem Grabhügel mit Steinsetzung u. Skeletbestattung.	Nagel. 1963 vorh. Inv. 1345 E.J. II 220. 1892.
Hhe.: Lge.: 10,3 gr. Br.: kl. Br.: o. Dm.: m. Dm.: u. Dm.: gr. Uf.:		See oder Moor? Acker, Haide, Wald? Offene Ansiedelung, Höhle, Pfahlbau? Befestigung?	Dolmen, Ganggrab, Riesenbett? Stein- oder Erdhügel? Flachgrab?	Leichenbeisetzung? (hockend, gestreckt od. Schädelgrab?) Partielle oder totale Verbrennung? Mit Beigabe von Tierknochen?		1963 vorh. Inv. 1345
Hhe.: Lge.: gr. Br.: kl. Br.: o. Dm.: m. Dm.: u. Dm.: gr. Uf.:		See oder Moor? Acker, Haide, Wald? Offene Ansiedelung, Höhle, Pfahlbau? Befestigung?	Dolmen, Ganggrab, Riesenbett? Stein- oder Erdhügel? Flachgrab?	Leichenbeisetzung? (hockend, gestreckt od. Schädelgrab?) Partielle oder totale Verbrennung? Mit Beigabe von Tierknochen?		1963 vorh.
Hhe.: 4,7 Lge. gr. Br.: kl. Br.: o. Dm.: 12,8 m. Dm.: u. Dm.: 2,7 gr. Uf.:		See oder Moor? Acker, Haide, Wald? Offene Ansiedelung, Höhle, Pfahlbau? Befestigung?	Dolmen, Ganggrab, Riesenbett? Stein- oder Erdhügel? Flachgrab?	Leichenbeisetzung? (hockend, gestreckt od. Schädelgrab?) Partielle oder totale Verbrennung? Mit Beigabe von Tierknochen?		
Hhe.: Lge.: gr. Br.: kl. Br.: o. Dm.: m. Dm.: u. Dm.: gr. Uf.:		See oder Moor? Acker, Haide, Wald? Offene Ansiedelung, Höhle, Pfahlbau? Befestigung?	Dolmen, Ganggrab, Riesenbett? Stein- oder Erdhügel? Flachgrab?	Leichenbeisetzung? (hockend, gestreckt od. Schädelgrab?) Partielle oder totale Verbrennung? Mit Beigabe von Tierknochen?		1963 vorh. 1 Schale + 1 Scherbe
Hhe.: Lge.: gr. Br.: 12 kl. Br.: o. Dm.: m. Dm.: u. Dm.: gr. Uf.:		See oder Moor? Acker, Haide, Wald? Offene Ansiedelung, Höhle, Pfahlbau? Befestigung?	Dolmen, Ganggrab, Riesenbett? Stein- oder Erdhügel? Flachgrab?	Leichenbeisetzung? (hockend, gestreckt od. Schädelgrab?) Partielle oder totale Verbrennung? Mit Beigabe von Tierknochen?		1963 vorh.
Hhe.: Lge.: 12,1 gr. Br.: kl. Br.: o. Dm.: 2,6 m. Dm.: u. Dm.: gr. Uf.:	II c. 3054.	See oder Moor? Acker, Haide, Wald? Offene Ansiedelung, Höhle, Pfahlbau? Befestigung?	Dolmen, Ganggrab, Riesenbett? Stein- oder Erdhügel? Flachgrab?	Leichenbeisetzung? (hockend, gestreckt od. Schädelgrab?) Partielle oder totale Verbrennung? Mit Beigabe von Tierknochen?	Aus einem Hügelgrabe wie oben.	1970 vorh.

1. Nummer.	2. Fundort.	3. Zeichnung.	4. Gegenstand, dessen Art, Form, Ornament und Erhaltungs-Zustand.	5. Material u. Farbe.
Laufende Nr. 3054. Acten-Nr. 496.92. Inventar-Nr. II 45.93. Frühere Nr. 24.25.	Ort: Prönsdorf. Kreis: Parsberg. Regierungsbezirk: Oberpfalz. Land: Bayern.		Bruchstücke eines reich verzierten Gefässes und einer aussen u. innen schwarz glänzenden Schale, die inwendig mit kleinen warzenartigen Erhebungen verziert war.	Gestein: (Flint:) Metall: Thon: Dunkel. Glas: Org. Subst.:
Laufende Nr. 3055. Acten-Nr. Inventar-Nr. Frühere Nr. 26.	Ort: Prönsdorf. Kreis: Regierungsbezirk: Land:		Bronzenadel - oder Pfriemen mit vierkantigem, länglichem Oberteil; gut erhalten.	Gestein: (Flint:) Metall: Bronze. Thon: Glas: Org. Subst.:
Laufende Nr. 3056. Acten-Nr. Inventar-Nr. Frühere Nr. 27.	Ort: Prönsdorf. Kreis: Regierungsbezirk: Land:	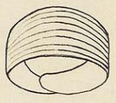 1/1	Bronze-Fingerring aus dünnem längsgerieftem Blech, in der Mitte am breitesten, mit übereinanderliegenden schmalen Enden; zieml. gut erhalten.	Gestein: (Flint:) Metall: Bronze. Thon: Glas: Org. Subst.:
Laufende Nr. 3057. Acten-Nr. Inventar-Nr. Frühere Nr. 28.	Ort: Prönsdorf. Kreis: Regierungsbezirk: Land:	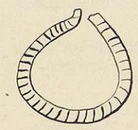 1/1	Kleiner Bronze-Drahtring, offen, mit Querriefeln; defect.	Gestein: (Flint:) Metall: Bronze. Thon: Glas: Org. Subst.:
Laufende Nr. 3058. Acten-Nr. Inventar-Nr. Frühere Nr. 29.	Ort: Prönsdorf. Kreis: Regierungsbezirk: Land:	 1/1	Kurzer Bronzestift, zur Hälfte vierkantig, zur andern Hälfte drehrund und spitz endigend; gut erhalten.	Gestein: (Flint:) Metall: Bronze. Thon: Glas: Org. Subst.:
Laufende Nr. 3059. Acten-Nr. Inventar-Nr. Frühere Nr. 30.	Ort: Prönsdorf. Kreis: Regierungsbezirk: Land:	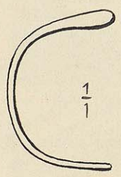 1/1	Bandartige Bronze-Fragmente, darunter ein Stück wie von einem Armring mit Endverdickung.	Gestein: (Flint:) Metall: Bronze. Thon: Glas: Org. Subst.:
Laufende Nr. 3060. Acten-Nr. Inventar-Nr. Frühere Nr. 31.	Ort: Prönsdorf. Kreis: Regierungsbezirk: Land:		Einige Skeletreste v. homo, besonders Extremitätenknochen.	Gestein: (Flint:) Metall: Thon: Glas: Org. Subst.: Knochen.

6. Maasse.	7. Zugehörige Funde.	8. Art der Fundstätte.		9. Bestattungsart.	10. Bemerkungen.	11. Vorbesitzer, Jahr und Art der Erwerbung.
Hhe.: Lge.: gr. Br.: kl. Br.: o. Dm.: m. Dm.: u. Dm.: gr. Uf.:	s. oben.	See oder Moor? Acker, Haide, Wald? Offene Ansiedelung, Höhle, Pfahlbau? Befestigung?	Dolmen, Ganggrab, Riesenbett? Stein- oder Erdhügel? Flachgrab?	Leichenbeisetzung? (hockend, gestreckt od. Schädelgrab?) Partielle oder totale Verbrennung? Mit Beigabe von Tierknochen?		Nagel. 1963 vorh. + 1 Bronzeblechstückchen E.J. II 220.1892.
Hhe.: Lge.: 8 cm gr. Br.: kl. Br.: o. Dm.: m. Dm.: u. Dm.: gr. Uf.:	II c. 3056-3060.	See oder Moor? Acker, Haide, Wald? Offene Ansiedelung, Höhle, Pfahlbau? Befestigung?	Dolmen, Ganggrab, Riesenbett? Stein- oder Erdhügel? Flachgrab?	Leichenbeisetzung? (hockend, gestreckt od. Schädelgrab?) Partielle oder totale Verbrennung? Mit Beigabe von Tierknochen?	Aus einem Hügelgrabe mit Steinsetzung u. Skelettbestattung.	1963 vorh. Inv. 1385
Hhe.: bis 1,4 Lge.: gr. Br.: 1,9 kl. Br.: o. Dm.: m. Dm.: u. Dm.: gr. Uf.:		See oder Moor? Acker, Haide, Wald? Offene Ansiedelung, Höhle, Pfahlbau? Befestigung?	Dolmen, Ganggrab, Riesenbett? Stein- oder Erdhügel? Flachgrab?	Leichenbeisetzung? (hockend, gestreckt od. Schädelgrab?) Partielle oder totale Verbrennung? Mit Beigabe von Tierknochen?		1963 vorh. Inv. 1385
Hhe.: Lge.: gr. Br.: 2,1 kl. Br.: o. Dm.: m. Dm.: u. Dm.: gr. Uf.:		See oder Moor? Acker, Haide, Wald? Offene Ansiedelung, Höhle, Pfahlbau? Befestigung?	Dolmen, Ganggrab, Riesenbett? Stein- oder Erdhügel? Flachgrab?	Leichenbeisetzung? (hockend, gestreckt od. Schädelgrab?) Partielle oder totale Verbrennung? Mit Beigabe von Tierknochen?		1963 vorh. + 2 kl. Knochen Inv. 1385
Hhe.: Lge.: 3,7 gr. Br.: kl. Br.: o. Dm.: m. Dm.: u. Dm.: gr. Uf.:		See oder Moor? Acker, Haide, Wald? Offene Ansiedelung, Höhle, Pfahlbau? Befestigung?	Dolmen, Ganggrab, Riesenbett? Stein- oder Erdhügel? Flachgrab?	Leichenbeisetzung? (hockend, gestreckt od. Schädelgrab?) Partielle oder totale Verbrennung? Mit Beigabe von Tierknochen?		
Hhe.: Lge.: gr. Br.: kl. Br.: o. Dm.: m. Dm.: u. Dm.: gr. Uf.:		See oder Moor? Acker, Haide, Wald? Offene Ansiedelung, Höhle, Pfahlbau? Befestigung?	Dolmen, Ganggrab, Riesenbett? Stein- oder Erdhügel? Flachgrab?	Leichenbeisetzung? (hockend, gestreckt od. Schädelgrab?) Partielle oder totale Verbrennung? Mit Beigabe von Tierknochen?		1963 vorh. Inv. 1385
Hhe.: Lge.: gr. Br.: kl. Br.: o. Dm.: m. Dm.: u. Dm.: gr. Uf.:		See oder Moor? Acker, Haide, Wald? Offene Ansiedelung, Höhle, Pfahlbau? Befestigung?	Dolmen, Ganggrab, Riesenbett? Stein- oder Erdhügel? Flachgrab?	Leichenbeisetzung? (hockend, gestreckt od. Schädelgrab?) Partielle oder totale Verbrennung? Mit Beigabe von Tierknochen?		

1. Nummer.	2. Fundort.	3. Zeichnung.	4. Gegenstand, dessen Art, Form, Ornament und Erhaltungs-Zustand.	5. Material u. Farbe.
Laufende Nr. 3061. Acten-Nr. 496. 92. Inventar-Nr. I 45. 93. Frühere Nr. 32.	Ort: Prönsdorf. Kreis: Parsberg. Regierungsbezirk: Oberpfalz. Land: Bayern.	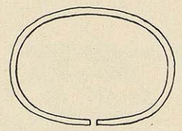	Bruchstücke von Bronze-Armringen aus dünnem, zuweilen kantigem Draht. Die Ringe waren offen u. von länglicher Form. Angeblich waren es 6 Stücke (Ringe).	Gestein: (Flint:) Metall: Bronze. Thon: Glas: Org. Subst.:
Laufende Nr. 3062. Acten-Nr. Inventar-Nr. Frühere Nr. 33.	Ort: Prönsdorf. Kreis: Regierungsbezirk: Land:		Bruchstücke von dünnem Bronzedraht, angeblich von einem Armringe herrührend.	Gestein: (Flint:) Metall: Bronze. Thon: Glas: Org. Subst.:
Laufende Nr. 3063. Acten-Nr. Inventar-Nr. Frühere Nr. 34.	Ort: Prönsdorf. Kreis: Regierungsbezirk: Land:	a. 	a: Defectes kleines Thongerät (Stöpsel ?). Lge. 5 cm b: Thierzähne.	Gestein: (Flint:) Metall: Thon: braun. Glas: Org. Subst.:
Laufende Nr. 3064. Acten-Nr. Inventar-Nr. Frühere Nr. 35.	Ort: Prönsdorf. Kreis: Regierungsbezirk: Land:	18. 	Scherben mehrerer Thongefässe (?), teilweise verziert.	Gestein: (Flint:) Metall: Thon: braun. Glas: Org. Subst.:
Laufende Nr. 3065. Acten-Nr. Inventar-Nr. Frühere Nr. 36.	Ort: Prönsdorf. Kreis: Regierungsbezirk: Land:	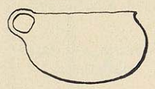	Einhenkliges kleines Gefäss ohne Standfläche, stark ergänzt.	Gestein: (Flint:) Metall: Thon: graubraun. Glas: Org. Subst.:
Laufende Nr. 3066. Acten-Nr. Inventar-Nr. Frühere Nr. 37.	Ort: Lippertshofen. Kreis: Neumarkt. Regierungsbezirk: Oberpfalz. Land:		a: Bronzeklinge, am oberen Ende defect und mit einem noch festsitzenden Niet versehen. Lge. 21,2 cm b-d: Drei zu a gehörige Bronzeniete. Lge. 1 u. 1,3 cm	Gestein: (Flint:) Metall: Bronze. Thon: Glas: Org. Subst.:
Laufende Nr. 3067. Acten-Nr. Inventar-Nr. Frühere Nr. 38.	Ort: Lippertshofen. Kreis: Regierungsbezirk: Land:		Bronzeklinge von dreieckiger Form mit 2 Nieten am oberen Ende; gut erhalten.	Gestein: (Flint:) Metall: Bronze. Thon: Glas: Org. Subst.:

6. Maasse.	7. Zugehörige Funde.	8. Art der Fundstätte.		9. Bestattungsart.	10. Bemerkungen.	11. Vorbesitzer, Jahr und Art der Erwerbung.
Hhe.: Lge.: gr. Br.: 7cm kl. Br.: o. Dm.: m. Dm.: u. Dm.: gr. Uf.:	II c. 3062-3065.	See oder Moor? Acker, Haide, Wald? Offene Ansiedelung, Höhle, Pfahlbau? Befestigung?	Dolmen, Ganggrab, Riesenbett? Stein- oder Erdhügel? Flachgrab?	Leichenbeisetzung? (hockend, gestreckt od. Schädelgrab?) Partielle oder totale Verbrennung? Mit Beigabe von Tierknochen?	Aus einem Hügelgrabe mit Steinsetzung u. Skeletbestattung.	Nagel. 1963 vorh. 5 Ringkeile b: Inv. 1785 E.J.I 220.1892.
Hhe.: Lge.: gr. Br.: kl. Br.: o. Dm.: m. Dm.: u. Dm.: gr. Uf.:		See oder Moor? Acker, Haide, Wald? Offene Ansiedelung, Höhle, Pfahlbau? Befestigung?	Dolmen, Ganggrab, Riesenbett? Stein- oder Erdhügel? Flachgrab?	Leichenbeisetzung? (hockend, gestreckt od. Schädelgrab?) Partielle oder totale Verbrennung? Mit Beigabe von Tierknochen?		1963 vorh. Inv. 1785
Hhe.: Lge.: gr. Br.: kl. Br.: o. Dm.: m. Dm.: u. Dm.: gr. Uf.:		See oder Moor? Acker, Haide, Wald? Offene Ansiedelung, Höhle, Pfahlbau? Befestigung?	Dolmen, Ganggrab, Riesenbett? Stein- oder Erdhügel? Flachgrab?	Leichenbeisetzung? (hockend, gestreckt od. Schädelgrab?) Partielle oder totale Verbrennung? Mit Beigabe von Tierknochen?		a Stark, 1963 vorh.
Hhe.: Lge.: gr. Br.: kl. Br.: o. Dm.: m. Dm.: u. Dm.: gr. Uf.:		See oder Moor? Acker, Haide, Wald? Offene Ansiedelung, Höhle, Pfahlbau? Befestigung?	Dolmen, Ganggrab, Riesenbett? Stein- oder Erdhügel? Flachgrab?	Leichenbeisetzung? (hockend, gestreckt od. Schädelgrab?) Partielle oder totale Verbrennung? Mit Beigabe von Tierknochen?		
Hhe.: 6,4 Lge.: gr. Br.: kl. Br.: o. Dm.: 10,5 m. Dm.: u. Dm.: gr. Uf.:		See oder Moor? Acker, Haide, Wald? Offene Ansiedelung, Höhle, Pfahlbau? Befestigung?	Dolmen, Ganggrab, Riesenbett? Stein- oder Erdhügel? Flachgrab?	Leichenbeisetzung? (hockend, gestreckt od. Schädelgrab?) Partielle oder totale Verbrennung? Mit Beigabe von Tierknochen?		1572 verk.
Hhe.: Lge.: gr. Br.: kl. Br.: o. Dm.: m. Dm.: u. Dm.: gr. Uf.:	II c. 3067-3068.	See oder Moor? Acker, Haide, Wald? Offene Ansiedelung, Höhle, Pfahlbau? Befestigung?	Dolmen, Ganggrab, Riesenbett? Stein- oder Erdhügel? Flachgrab?	Leichenbeisetzung? (hockend, gestreckt od. Schädelgrab?) Partielle oder totale Verbrennung? Mit Beigabe von Tierknochen?	Aus einem Hügelgrabe wie oben.	1963 vorh. nur b-d vorh. b-d: Inv. 1785
Hhe.: Lge.: 12,8 gr. Br.: 3 kl. Br.: o. Dm.: m. Dm.: u. Dm.: gr. Uf.:		See oder Moor? Acker, Haide, Wald? Offene Ansiedelung, Höhle, Pfahlbau? Befestigung?	Dolmen, Ganggrab, Riesenbett? Stein- oder Erdhügel? Flachgrab?	Leichenbeisetzung? (hockend, gestreckt od. Schädelgrab?) Partielle oder totale Verbrennung? Mit Beigabe von Tierknochen?		

Abteilung: II c. Süd-Deutschland. Fol. 439.

1. Nummer.	2. Fundort.	3. Zeichnung.	4. Gegenstand, dessen Art, Form, Ornament und Erhaltungs-Zustand.	5. Material u. Farbe.	6. Maasse.	7. Zugehörige Funde.	8. Art der Fundstätte.	9. Bestattungsart.	10. Bemerkungen.	11. Vorbesitzer, Jahr und Art der Erwerbung.
Laufende Nr. 3068. Acten-Nr. 496.92. Inventar-Nr. II 45.93. Frühere Nr. 39.	Ort: Lippertshofen. Kreis: Neumarkt. Regierungsbezirk: Oberpfalz. Land: Bayern.	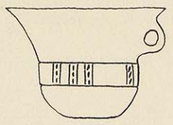	Einhenkliges becherförmiges Gefäss mit weiter Mündung u. ausladendem Halsteil, darunter mit Punchen- und Stich-Verzierungen versehen; ergänzt.	Gestein: (Flint:) Metall: Thon: braun. Glas: Org. Subst.:	Hhe.: 6,7 cm Lge.: gr. Br.: kl. Br.: o. Dm.: 10 m. Dm.: u. Dm.: 3,2 gr. Uf.:	s. oben.	See oder Moor? Acker, Haide, Wald? Offene Ansiedelung, Höhle, Pfahlbau? Befestigung?	Dolmen, Ganggrab, Riesenbett? Stein- oder Erdhügel? Flachgrab?	Leichenbeisetzung? (hockend, gestreckt od. Schädelgrab?) Partielle oder totale Verbrennung? Mit Beigabe von Tierknochen?		Nagel. E.J. I 220. 1892.
Laufende Nr. 3069. Acten-Nr. Inventar-Nr. Frühere Nr. 40.	Ort: Lippertshofen. Kreis: Regierungsbezirk: Land:		Bronzemesser mit gerader Schneide und kurzem Stiel, in dem 2 Niete stecken; zieml. gut erhalten.	Gestein: (Flint:) Metall: Bronze. Thon: Glas: Org. Subst.:	Hhe.: Lge.: 14,3 gr. Br.: 2,5 kl. Br.: o. Dm.: m. Dm.: u. Dm.: gr. Uf.:		See oder Moor? Acker, Haide, Wald? Offene Ansiedelung, Höhle, Pfahlbau? Befestigung?	Dolmen, Ganggrab, Riesenbett? Stein- oder Erdhügel? Flachgrab?	Leichenbeisetzung? (hockend, gestreckt od. Schädelgrab?) Partielle oder totale Verbrennung? Mit Beigabe von Tierknochen?	Aus einem Grabhügel mit Steinsetzung und Skeletbestattung.	
Laufende Nr. 3070. Acten-Nr. Inventar-Nr. Frühere Nr. 41.	Ort: Leibertshofen. Kreis: Parsberg. Regierungsbezirk: Oberpfalz. Land:	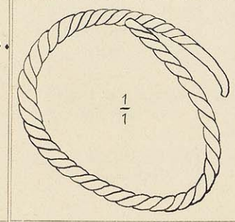 1/1	Stück eines tordierten Bronzedrahtes mit über einander gebogenen Enden. (Von Finder als Armring bezeichnet).	Gestein: (Flint:) Metall: Bronze. Thon: Glas: Org. Subst.:	Hhe.: Lge.: gr. Br.: 4,3 kl. Br.: o. Dm.: m. Dm.: u. Dm.: gr. Uf.:	II c. 3071-3074. (1ter Grabfund).	See oder Moor? Acker, Haide, Wald? Offene Ansiedelung, Höhle, Pfahlbau? Befestigung?	Dolmen, Ganggrab, Riesenbett? Stein- oder Erdhügel? Flachgrab?	Leichenbeisetzung? (hockend, gestreckt od. Schädelgrab?) Partielle oder totale Verbrennung? Mit Beigabe von Tierknochen?	Nro. 3070-3079 aus Grabhügeln mit wenig Steinsetzung u. meist Leichenbrand.	Inv. 1385 1970 verk.
Laufende Nr. 3071. Acten-Nr. Inventar-Nr. Frühere Nr. 41.	Ort: Leibertshofen. Kreis: Regierungsbezirk: Land:	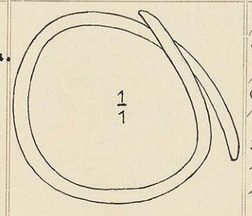 1/1	Kleiner, schief zusammengebogener Bronze-Armring mit weit über einander greifenden Enden, im Querschnitt etwa oval, zieml. gut erhalten.	Gestein: (Flint:) Metall: Bronze. Thon: Glas: Org. Subst.:	Hhe.: Lge.: gr. Br.: 4 kl. Br.: o. Dm.: m. Dm.: u. Dm.: gr. Uf.:		See oder Moor? Acker, Haide, Wald? Offene Ansiedelung, Höhle, Pfahlbau? Befestigung?	Dolmen, Ganggrab, Riesenbett? Stein- oder Erdhügel? Flachgrab?	Leichenbeisetzung? (hockend, gestreckt od. Schädelgrab?) Partielle oder totale Verbrennung? Mit Beigabe von Tierknochen?		Inv. 1385 1970 verk.
Laufende Nr. 3072. Acten-Nr. Inventar-Nr. Frühere Nr. 42.	Ort: Leibertshofen. Kreis: Regierungsbezirk: Land:	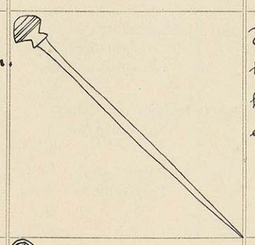	Bronzenadel mit verziertem Kopf, der einer umgekehrten Vase gleicht; gut erhalten.	Gestein: (Flint:) Metall: Bronze. Thon: Glas: Org. Subst.:	Hhe.: Lge.: 12,6 gr. Br.: 1 kl. Br.: o. Dm.: m. Dm.: u. Dm.: gr. Uf.:		See oder Moor? Acker, Haide, Wald? Offene Ansiedelung, Höhle, Pfahlbau? Befestigung?	Dolmen, Ganggrab, Riesenbett? Stein- oder Erdhügel? Flachgrab?	Leichenbeisetzung? (hockend, gestreckt od. Schädelgrab?) Partielle oder totale Verbrennung? Mit Beigabe von Tierknochen?		Inv. 1385 1970 verk.
Laufende Nr. 3073. Acten-Nr. Inventar-Nr. Frühere Nr. 43.	Ort: Leibertshofen. Kreis: Regierungsbezirk: Land:	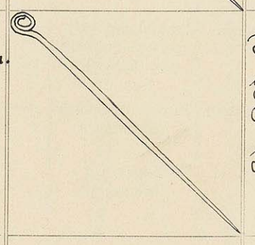	Bronzenadel mit platt geformtem und zu einer Oese aufgerolltem Kopf; gut erhalten.	Gestein: (Flint:) Metall: Bronze. Thon: Glas: Org. Subst.:	Hhe.: Lge.: 11,9 gr. Br.: kl. Br.: o. Dm.: m. Dm.: u. Dm.: gr. Uf.:		See oder Moor? Acker, Haide, Wald? Offene Ansiedelung, Höhle, Pfahlbau? Befestigung?	Dolmen, Ganggrab, Riesenbett? Stein- oder Erdhügel? Flachgrab?	Leichenbeisetzung? (hockend, gestreckt od. Schädelgrab?) Partielle oder totale Verbrennung? Mit Beigabe von Tierknochen?		
Laufende Nr. 3074. Acten-Nr. Inventar-Nr. Frühere Nr. 44.	Ort: Leibertshofen. Kreis: Regierungsbezirk: Land:	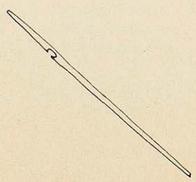	Fragment einer Bronzenadel mit einem weit vom Ende entfernten Oehr, stark oxydiert.	Gestein: (Flint:) Metall: Bronze. Thon: Glas: Org. Subst.:	Hhe.: Lge.: 9 gr. Br.: kl. Br.: o. Dm.: m. Dm.: u. Dm.: gr. Uf.:		See oder Moor? Acker, Haide, Wald? Offene Ansiedelung, Höhle, Pfahlbau? Befestigung?	Dolmen, Ganggrab, Riesenbett? Stein- oder Erdhügel? Flachgrab?	Leichenbeisetzung? (hockend, gestreckt od. Schädelgrab?) Partielle oder totale Verbrennung? Mit Beigabe von Tierknochen?		

1. Nummer.	2. Fundort.	3. Zeichnung.	4. Gegenstand, dessen Art, Form, Ornament und Erhaltungs-Zustand.	5. Material u. Farbe.
Laufende Nr. 3075. Acten-Nr. 496.92. Inventar-Nr. I 45.93. Frühere Nr. 45.	Ort: Seibertshofen. Kreis: Parsberg. Regierungsbezirk: Oberpfalz. Land: Bayern.		Bronzenadel ohne Kopf.	Gestein: (Flint:) Metall: Bronze. Thon: Glas: Org. Subst.:
Laufende Nr. 3076. Acten-Nr. Inventar-Nr. Frühere Nr. 45.	Ort: Seibertshofen. Kreis: Regierungsbezirk: Land:		Bronzenadel, nach dem Kopfende hin ziemlich kräftig anschwellend.	Gestein: (Flint:) Metall: Bronze. Thon: Glas: Org. Subst.:
Laufende Nr. 3077. Acten-Nr. Inventar-Nr. Frühere Nr. 48.	Ort: Seibertshofen. Kreis: Regierungsbezirk: Land:	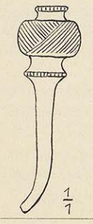 1/1	Bronzefragmente, meist an geschmolzen, darunter ein verzierter Nadelkopf.	Gestein: (Flint:) Metall: Bronze. Thon: Glas: Org. Subst.:
Laufende Nr. 3078. Acten-Nr. Inventar-Nr. Frühere Nr. 46.	Ort: Seibertshofen. Kreis: Regierungsbezirk: Land:	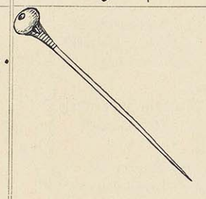	Bronzenadel mit rundlichem Kopf, der von der oberen Mitte in etwas schräger Richtung durchbohrt ist, am Halse spiralig quergeriefelt, gut erhalten.	Gestein: (Flint:) Metall: Bronze. Thon: Glas: Org. Subst.:
Laufende Nr. 3079. Acten-Nr. Inventar-Nr. Frühere Nr. 47.	Ort: Seibertshofen. Kreis: Regierungsbezirk: Land:	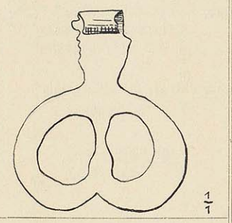 1/1	Bronze-Anhänger von Blech, herzförmig und durchbrochen gearbeitet.	Gestein: (Flint:) Metall: Bronze. Thon: Glas: Org. Subst.:
Laufende Nr. 3080. Acten-Nr. Inventar-Nr. Frühere Nr. 49.	Ort: Rudenshofen. Kreis: Parsberg. Regierungsbezirk: Land:	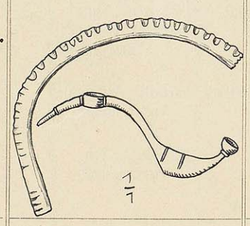 1/1	Bruchstücke von Fibeln, Armring, Nadeln etc. von Bronze.	Gestein: (Flint:) Metall: Bronze. Thon: Glas: Org. Subst.:
Laufende Nr. 3081. Acten-Nr. Inventar-Nr. Frühere Nr. 49.	Ort: Rudenshofen. Kreis: Regierungsbezirk: Land:		Einige Fragmente v. Eisen.	Gestein: (Flint:) Metall: Eisen. Thon: Glas: Org. Subst.:

6. Maasse.	7. Zugehörige Funde.	8. Art der Fundstätte.		9. Bestattungsart.	10. Bemerkungen.	11. Vorbesitzer, Jahr und Art der Erwerbung.
Hhe.: Lge.: 22 cm gr. Br.: kl. Br.: o. Dm.: m. Dm.: u. Dm.: gr. Uf.:	II c. 3076. (2ter Grabfund.)	See oder Moor? Acker, Haide, Wald? Offene Ansiedelung, Höhle, Pfahlbau? Befestigung?	Dolmen, Ganggrab, Riesenbett? Stein- oder Erdhügel? Flachgrab?	Leichenbeisetzung? (hockend, gestreckt od. Schädelgrab?) Partielle oder totale Verbrennung? Mit Beigabe von Tierknochen?	s. oben.	Nagel. E.D. II 220.1892.
Hhe.: Lge.: 16,5 gr. Br.: kl. Br.: o. Dm.: m. Dm.: u. Dm.: gr. Uf.:		See oder Moor? Acker, Haide, Wald? Offene Ansiedelung, Höhle, Pfahlbau? Befestigung?	Dolmen, Ganggrab, Riesenbett? Stein- oder Erdhügel? Flachgrab?	Leichenbeisetzung? (hockend, gestreckt od. Schädelgrab?) Partielle oder totale Verbrennung? Mit Beigabe von Tierknochen?		
Hhe.: Lge.: gr. Br.: kl. Br.: o. Dm.: m. Dm.: u. Dm.: gr. Uf.:	(3ter Grabfund.)	See oder Moor? Acker, Haide, Wald? Offene Ansiedelung, Höhle, Pfahlbau? Befestigung?	Dolmen, Ganggrab, Riesenbett? Stein- oder Erdhügel? Flachgrab?	Leichenbeisetzung? (hockend, gestreckt od. Schädelgrab?) Partielle oder totale Verbrennung? Mit Beigabe von Tierknochen?		
Hhe.: Lge.: 10,6 gr. Br.: kl. Br.: o. Dm.: 7,15 m. Dm.: u. Dm.: gr. Uf.:	II c. 3079. (Einzelfund).	See oder Moor? Acker, Haide, Wald? Offene Ansiedelung, Höhle, Pfahlbau? Befestigung?	Dolmen, Ganggrab, Riesenbett? Stein- oder Erdhügel? Flachgrab?	Leichenbeisetzung? (hockend, gestreckt od. Schädelgrab?) Partielle oder totale Verbrennung? Mit Beigabe von Tierknochen?		Inv. 1915 1971 verk.
Hhe.: 3,8 Lge.: gr. Br.: 3,3 kl. Br.: o. Dm.: m. Dm.: u. Dm.: gr. Uf.:		See oder Moor? Acker, Haide, Wald? Offene Ansiedelung, Höhle, Pfahlbau? Befestigung?	Dolmen, Ganggrab, Riesenbett? Stein- oder Erdhügel? Flachgrab?	Leichenbeisetzung? (hockend, gestreckt od. Schädelgrab?) Partielle oder totale Verbrennung? Mit Beigabe von Tierknochen?		T
Hhe.: Lge.: gr. Br.: kl. Br.: o. Dm.: m. Dm.: u. Dm.: gr. Uf.:		See oder Moor? Acker, Haide, Wald? Offene Ansiedelung, Höhle, Pfahlbau? Befestigung?	Dolmen, Ganggrab, Riesenbett? Stein- oder Erdhügel? Flachgrab?	Leichenbeisetzung? (hockend, gestreckt od. Schädelgrab?) Partielle oder totale Verbrennung? Mit Beigabe von Tierknochen?	Einzelfunde.	Inv. 1915 1970 verk.,
Hhe.: Lge.: gr. Br.: kl. Br.: o. Dm.: m. Dm.: u. Dm.: gr. Uf.:		See oder Moor? Acker, Haide, Wald? Offene Ansiedelung, Höhle, Pfahlbau? Befestigung?	Dolmen, Ganggrab, Riesenbett? Stein- oder Erdhügel? Flachgrab?	Leichenbeisetzung? (hockend, gestreckt od. Schädelgrab?) Partielle oder totale Verbrennung? Mit Beigabe von Tierknochen?	"	Inv. 1915 75 + 2 verk.

1. Nummer.	2. Fundort.	3. Zeichnung.	4. Gegenstand, dessen Art, Form, Ornament und Erhaltungs-Zustand.	5. Material u. Farbe.
Laufende Nr. 3082. Acten-Nr. 496.92. Inventar-Nr. II 45.93. Frühere Nr. 50.	Ort: Rudenshofen. Kreis: Parsberg. Regierungsbezirk: Oberpfalz. Land: Bayern.	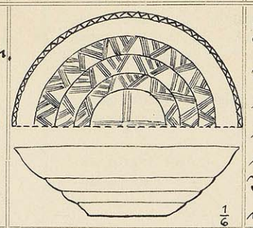 1/6	Thonschale mit Zickzackkerben auf dem Rande und leichten Schraffierungen, die in 4 Zonen angeordnet sind, auf der graphitierten Innenseite verziert; zusammengesetzt u. ergänzt.	Gestein: (Flint:) Metall: Thon: schwarz u. braun. Glas: Org. Subst.:
Laufende Nr. 3083. Acten-Nr. Inventar-Nr. Frühere Nr. 50.	Ort: Rudenshofen. Kreis: Regierungsbezirk: Land:		Sehr grosse Schale, in ähnlicher Weise wie die vorige verziert; zusammengesetzt und ergänzt.	Gestein: (Flint:) Metall: Thon: aussen braun, innen schwarz. Glas: Org. Subst.:
Laufende Nr. 3084. Acten-Nr. Inventar-Nr. Frühere Nr. 51.	Ort: Rudenshofen. Kreis: Regierungsbezirk: Land:		Grosse Menge Scherben von angeblich zwei grossen dickwandigen Thongefässen, teilweise schwarz glänzend.	Gestein: (Flint:) Metall: Thon: Dunkel. Glas: Org. Subst.:
Laufende Nr. 3085. Acten-Nr. 35.99. Inventar-Nr. II 17.99. Frühere Nr.	Ort: Neuhausen. Kreis: K.-A. Tuttlingen. Regierungsbezirk: Schwarzwaldkr. Land: Württemberg.	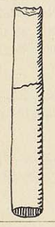	Bruchstück eines länglich-flachen Wetzsteines, in 2 Stücke zerbrochen.	Gestein: braun. (Flint:) Metall: Thon: Glas: Org. Subst.:
Laufende Nr. 3086. Acten-Nr. Inventar-Nr. Frühere Nr.	Ort: Buchheim. Kreis: Ver.-A. Messkirch Regierungsbezirk: Konstanz. Land: Baden.	1/1 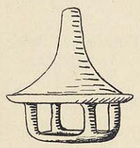	Kleiner Bronze-Tutulus, an dessen Unterseite 4 Streben einen kleinen Ring tragen; ziemlich gut erhalten.	Gestein: (Flint:) Metall: Bronze. Thon: Glas: Org. Subst.:
Laufende Nr. 3087. Acten-Nr. Inventar-Nr. Frühere Nr.	Ort: Buchheim. Kreis: Regierungsbezirk: Land:	1/1 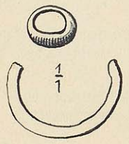	Ein halber kleiner Bronzering und eine Anzahl kleiner, hörbchenförmiger Bronzeperlen.	Gestein: (Flint:) Metall: Bronze. Thon: Glas: Org. Subst.:
Laufende Nr. 3088. Acten-Nr. Inventar-Nr. Frühere Nr.	Ort: Buchheim. Kreis: Regierungsbezirk: Land:		Bruchstück eines eisernen Radreifens mit 2 Nägeln und einige kleine Eisenreste.	Gestein: (Flint:) Metall: Eisen. Thon: Glas: Org. Subst.:

6. Maasse.	7. Zugehörige Funde.	8. Art der Fundstätte.		9. Bestattungsart.	10. Bemerkungen.	11. Vorbesitzer, Jahr und Art der Erwerbung.
Hhe.: 8 cm Lge.: gr. Br.: kl. Br.: o. Dm.: 26,5 m. Dm.: u. Dm.: 9 gr. Uf.:		See oder Moor? Acker, Haide, Wald? Offene Ansiedelung, Höhle, Pfahlbau? Befestigung?	Dolmen, Ganggrab, Riesenbett? Stein- oder Erdhügel? Flachgrab?	Leichenbeisetzung? (hockend, gestreckt od. Schädelgrab?) Partielle oder totale Verbrennung? Mit Beigabe von Tierknochen?	Einzelfund.	Nagel. E.J. II 220.1892.
Hhe.: 11 Lge.: gr. Br.: kl. Br.: o. Dm.: 39 m. Dm.: u. Dm.: 12,3 gr. Uf.:		See oder Moor? Acker, Haide, Wald? Offene Ansiedelung, Höhle, Pfahlbau? Befestigung?	Dolmen, Ganggrab, Riesenbett? Stein- oder Erdhügel? Flachgrab?	Leichenbeisetzung? (hockend, gestreckt od. Schädelgrab?) Partielle oder totale Verbrennung? Mit Beigabe von Tierknochen?	"	
Hhe.: Lge.: gr. Br.: kl. Br.: o. Dm.: m. Dm.: u. Dm.: gr. Uf.:		See oder Moor? Acker, Haide, Wald? Offene Ansiedelung, Höhle, Pfahlbau? Befestigung?	Dolmen, Ganggrab, Riesenbett? Stein- oder Erdhügel? Flachgrab?	Leichenbeisetzung? (hockend, gestreckt od. Schädelgrab?) Partielle oder totale Verbrennung? Mit Beigabe von Tierknochen?	"	
Hhe.: Lge.: 13,8 gr. Br.: 2,2 kl. Br.: o. Dm.: m. Dm.: u. Dm.: gr. Uf.:	II c. 2912 etc.	See oder Moor? Acker, Haide, Wald? Offene Ansiedelung, Höhle, Pfahlbau? Befestigung?	Dolmen, Ganggrab, Riesenbett? Stein- oder Erdhügel? Flachgrab?	Leichenbeisetzung? (hockend, gestreckt od. Schädelgrab?) Partielle oder totale Verbrennung? Mit Beigabe von Tierknochen?	Aus demselben Grabhügel wie Nro. II c. 2912.	Glaser Jakob Seeh, Neuhausen. Ankauf. E.J. II 7.1899
Hhe.: 2,4 Lge.: gr. Br.: 2,4 kl. Br.: o. Dm.: m. Dm.: u. Dm.: gr. Uf.:	II c. 3087-3088.	See oder Moor? Acker, Haide, Wald? Offene Ansiedelung, Höhle, Pfahlbau? Befestigung?	Dolmen, Ganggrab, Riesenbett? Stein- oder Erdhügel? Flachgrab?	Leichenbeisetzung? (hockend, gestreckt od. Schädelgrab?) Partielle oder totale Verbrennung? Mit Beigabe von Tierknochen?	Aus einem Grabhügel mit Steinkranz, einem Skelet u. wenig Thonscherben.	
Hhe.: Lge.: gr. Br.: kl. Br.: o. Dm.: m. Dm.: u. Dm.: gr. Uf.:		See oder Moor? Acker, Haide, Wald? Offene Ansiedelung, Höhle, Pfahlbau? Befestigung?	Dolmen, Ganggrab, Riesenbett? Stein- oder Erdhügel? Flachgrab?	Leichenbeisetzung? (hockend, gestreckt od. Schädelgrab?) Partielle oder totale Verbrennung? Mit Beigabe von Tierknochen?	Lagen über d. Kopfe des Skelets.	
Hhe.: Lge.: 20 gr. Br.: kl. Br.: o. Dm.: m. Dm.: u. Dm.: gr. Uf.:		See oder Moor? Acker, Haide, Wald? Offene Ansiedelung, Höhle, Pfahlbau? Befestigung?	Dolmen, Ganggrab, Riesenbett? Stein- oder Erdhügel? Flachgrab?	Leichenbeisetzung? (hockend, gestreckt od. Schädelgrab?) Partielle oder totale Verbrennung? Mit Beigabe von Tierknochen?	Das Radreifenstück lag zur Seite des Skelets.	

1. Nummer.	2. Fundort.	3. Zeichnung.	4. Gegenstand, dessen Art, Form, Ornament und Erhaltungs-Zustand.	5. Material u. Farbe.
Laufende Nr. 3089. Acten-Nr. 1588.93. Inventar-Nr. II 102.94. Frühere Nr. 5.	Ort: Diekldorf. Kreis: Bogtlengenfeld. Regierungsbezirk: Oberpfalz. Land: Bayern.	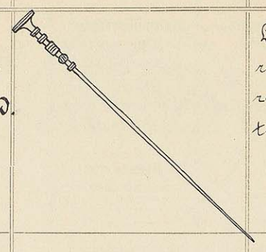	Lange Bronzenadel mit runder Kopfscheibe und reich mit Wülsten verziertem Halse; gut erhalten.	Gestein: (Flint:) Metall: Bronze. Thon: Glas: Org. Subst.:
Laufende Nr. 3090. Acten-Nr. Inventar-Nr. Frühere Nr. 5.	Ort: Diekldorf. Kreis: Regierungsbezirk: Land:		Desgl., aber an der Spitze defect.	Gestein: (Flint:) Metall: Bronze. Thon: Glas: Org. Subst.:
Laufende Nr. 3091. Acten-Nr. Inventar-Nr. Frühere Nr. 7.	Ort: Diekldorf. Kreis: Regierungsbezirk: Land:	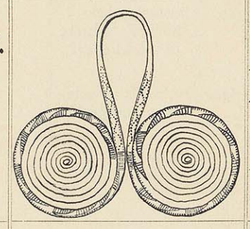	Schmuckstück von Bronze, bestehend aus 2 Scheibenspiralen, die in der Mitte eine hohe Schleife bilden, reich graviert; gut erhalten.	Gestein: (Flint:) Metall: Bronze. Thon: Glas: Org. Subst.:
Laufende Nr. 3092. Acten-Nr. a-b Inventar-Nr. Frühere Nr. 7.	Ort: Diekldorf. Kreis: Regierungsbezirk: Land:		Gleiches Stück wie das vorige, aber in 2 Teile zerbrochen.	Gestein: (Flint:) Metall: Bronze. Thon: Glas: Org. Subst.:
Laufende Nr. 3093. Acten-Nr. Inventar-Nr. Frühere Nr. 6.	Ort: Diekldorf. Kreis: Regierungsbezirk: Land:	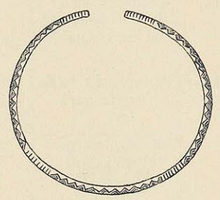	Offener Bronze-Halsring, mit 4 Gruppen von Querkerben und Zickzackstrichen dazwischen reich verziert; gut erhalten.	Gestein: (Flint:) Metall: Bronze. Thon: Glas: Org. Subst.:
Laufende Nr. 3094. Acten-Nr. Inventar-Nr. Frühere Nr. 8.	Ort: Diekldorf. Kreis: Regierungsbezirk: Land:	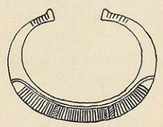	Offener Bronze-Armring mit verjüngten, in kleine Kolben auslaufenden Enden, mit Querkerben reich verziert; gut erhalten.	Gestein: (Flint:) Metall: Bronze. Thon: Glas: Org. Subst.:
Laufende Nr. 3095. Acten-Nr. Inventar-Nr. Frühere Nr. 8.	Ort: Diekldorf. Kreis: Regierungsbezirk: Land:		Desgl.	Gestein: (Flint:) Metall: Bronze. Thon: Glas: Org. Subst.:

6. Maasse.	7. Zugehörige Funde.	8. Art der Fundstätte.		9. Bestattungsart.	10. Bemerkungen.	11. Vorbesitzer, Jahr und Art der Erwerbung.
Hhe.: Lge.: 47 cm gr. Br.: kl. Br.: o. Dm.: 2,5 m. Dm.: u. Dm.: gr. Uf.:	II c. 3090 - 3101.	See oder Moor? Acker, Haide, Wald? Offene Ansiedelung, Höhle, Pfahlbau? Befestigung?	Dolmen, Ganggrab, Riesenbett? Stein- oder Erdhügel? Flachgrab?	Leichenbeisetzung? (hockend, gestreckt od. Schädelgrab?) Partielle oder totale Verbrennung? Mit Beigabe von Tierknochen?	Aus einem Grabhügel mit Steinsetzung u. einem Skelet.	A. Nagel, Deggendorf. Ankauf. 1963 vorh. Inv. 1985 E.3.II 264.1893.
Hhe.: Lge.: 46 gr. Br.: kl. Br.: o. Dm.: 2,4 m. Dm.: u. Dm.: gr. Uf.:		See oder Moor? Acker, Haide, Wald? Offene Ansiedelung, Höhle, Pfahlbau? Befestigung?	Dolmen, Ganggrab, Riesenbett? Stein- oder Erdhügel? Flachgrab?	Leichenbeisetzung? (hockend, gestreckt od. Schädelgrab?) Partielle oder totale Verbrennung? Mit Beigabe von Tierknochen?		1963 vorh. Inv. 1985
Hhe.: 13 Lge.: gr. Br.: 15,6 kl. Br.: o. Dm.: m. Dm.: 7 u. Dm.: gr. Uf.:		See oder Moor? Acker, Haide, Wald? Offene Ansiedelung, Höhle, Pfahlbau? Befestigung?	Dolmen, Ganggrab, Riesenbett? Stein- oder Erdhügel? Flachgrab?	Leichenbeisetzung? (hockend, gestreckt od. Schädelgrab?) Partielle oder totale Verbrennung? Mit Beigabe von Tierknochen?		1964 vorh. Inv. 1985
Hhe.: 12 Lge. gr. Br.: 16 kl. Br.: o. Dm.: m. Dm.: 7 u. Dm.: gr. Uf.:		See oder Moor? Acker, Haide, Wald? Offene Ansiedelung, Höhle, Pfahlbau? Befestigung?	Dolmen, Ganggrab, Riesenbett? Stein- oder Erdhügel? Flachgrab?	Leichenbeisetzung? (hockend, gestreckt od. Schädelgrab?) Partielle oder totale Verbrennung? Mit Beigabe von Tierknochen?		1964 vorh. 9 b Inv. 1985
Hhe.: Lge.: gr. Br.: 14 kl. Br.: o. Dm.: m. Dm.: u. Dm.: gr. Uf.:		See oder Moor? Acker, Haide, Wald? Offene Ansiedelung, Höhle, Pfahlbau? Befestigung?	Dolmen, Ganggrab, Riesenbett? Stein- oder Erdhügel? Flachgrab?	Leichenbeisetzung? (hockend, gestreckt od. Schädelgrab?) Partielle oder totale Verbrennung? Mit Beigabe von Tierknochen?		Mus. f. V. Basel
Hhe.: Lge.: gr. Br.: 7,6 kl. Br.: o. Dm.: m. Dm.: u. Dm.: gr. Uf.:		See oder Moor? Acker, Haide, Wald? Offene Ansiedelung, Höhle, Pfahlbau? Befestigung?	Dolmen, Ganggrab, Riesenbett? Stein- oder Erdhügel? Flachgrab?	Leichenbeisetzung? (hockend, gestreckt od. Schädelgrab?) Partielle oder totale Verbrennung? Mit Beigabe von Tierknochen?		
Hhe.: Lge.: gr. Br.: kl. Br.: o. Dm.: m. Dm.: u. Dm.: gr. Uf.:		See oder Moor? Acker, Haide, Wald? Offene Ansiedelung, Höhle, Pfahlbau? Befestigung?	Dolmen, Ganggrab, Riesenbett? Stein- oder Erdhügel? Flachgrab?	Leichenbeisetzung? (hockend, gestreckt od. Schädelgrab?) Partielle oder totale Verbrennung? Mit Beigabe von Tierknochen?		

1. Nummer.	2. Fundort.	3. Zeichnung.	4. Gegenstand, dessen Art, Form, Ornament und Erhaltungs-Zustand.	5. Material u. Farbe.
Laufende Nr. 3096. Acten-Nr. 1588.93. Inventar-Nr. I 102.94. Frühere Nr. 8.	Ort: Dietldorf. Kreis: Burglengenfeld Regierungsbezirk: Oberpfalz. Land: Bayern.		Offener massiver Bronze-Armring mit verdickten Enden, mit kräftigen Querherben u. feinen Strichelungen daneben verziert; gut erhalten.	Gestein: (Flint:) Metall: Bronze. Thon: Glas: Org. Subst.:
Laufende Nr. 3097. Acten-Nr. Inventar-Nr. Frühere Nr. 8.	Ort: Dietldorf. Kreis: Regierungsbezirk: Land:		Desgl.	Gestein: (Flint:) Metall: Bronze. Thon: Glas: Org. Subst.:
Laufende Nr. 3098. Acten-Nr. Inventar-Nr. Frühere Nr. 9.	Ort: Dietldorf. Kreis: Regierungsbezirk: Land:		Bronzemesser mit breiter Stielzunge, etwas geschwungen.	Gestein: (Flint:) Metall: Bronze. Thon: Glas: Org. Subst.:
Laufende Nr. 3099. Acten-Nr. 1588.93. 143.94. Inventar-Nr. I 102.94. Frühere Nr. 10.	Ort: Dietldorf. Kreis: Regierungsbezirk: Land:	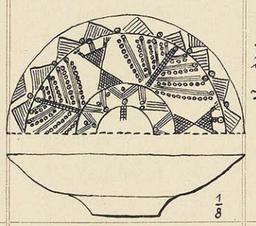 1/8	Grosse Thonschale, inwendig sehr reich verziert; zusammengesetzt und ergänzt.	Gestein: (Flint:) Metall: Thon: schwärzl. Glas: Org. Subst.:
Laufende Nr. 3100. Acten-Nr. Inventar-Nr. Frühere Nr. 11.	Ort: Dietldorf. Kreis: Regierungsbezirk: Land:	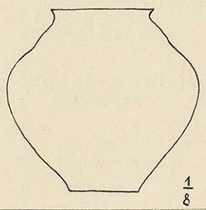 1/8	Thontopf mit etwas auswärts gebogenem Rande u. kräftiger Ausbauchung; zusammengesetzt u. ergänzt.	Gestein: (Flint:) Metall: Thon: schwärzl. Glas: Org. Subst.:
Laufende Nr. 3101. Acten-Nr. Inventar-Nr. Frühere Nr. 41.	Ort: Dietldorf. Kreis: Regierungsbezirk: Land:		Aehnliches Gefäss wie das vorige, aber grösser und am Rande defect; zusammengesetzt u. stark ergänzt.	Gestein: (Flint:) Metall: Thon: schwarzbraun. Glas: Org. Subst.:
Laufende Nr. 3102. Acten-Nr. Inventar-Nr. Frühere Nr. 40.	Ort: Dietldorf. Kreis: Regierungsbezirk: Land:		Bronzeschlinge, am oberen Ende breit u. mit 2 Spitzen versehen, am anderen Ende schmal u. defect.	Gestein: (Flint:) Metall: Bronze. Thon: Glas: Org. Subst.:

6. Maasse.	7. Zugehörige Funde.	8. Art der Fundstätte.		9. Bestattungsart.	10. Bemerkungen.	11. Vorbesitzer, Jahr und Art der Erwerbung.
Hhe.: Lge.: gr. Br.: 7,1 cm kl. Br.: o. Dm.: m. Dm.: u. Dm.: gr. Uf.:	s. oben	See oder Moor? Acker, Haide, Wald? Offene Ansiedelung, Höhle, Pfahlbau? Befestigung?	Dolmen, Ganggrab, Riesenbett? Stein- oder Erdhügel? Flachgrab?	Leichenbeisetzung? (hockend, gestreckt od. Schädelgrab?) Partielle oder totale Verbrennung? Mit Beigabe von Tierknochen?	s. oben.	Nagel. E.J.II 264.1893.
Hhe.: Lge.: gr. Br.: 6,8 kl. Br.: o. Dm.: m. Dm.: u. Dm.: gr. Uf.:		See oder Moor? Acker, Haide, Wald? Offene Ansiedelung, Höhle, Pfahlbau? Befestigung?	Dolmen, Ganggrab, Riesenbett? Stein- oder Erdhügel? Flachgrab?	Leichenbeisetzung? (hockend, gestreckt od. Schädelgrab?) Partielle oder totale Verbrennung? Mit Beigabe von Tierknochen?		
Hhe.: Lge.: 12,6 gr. Br.: 2 kl. Br.: o. Dm.: m. Dm.: u. Dm.: gr. Uf.:		See oder Moor? Acker, Haide, Wald? Offene Ansiedelung, Höhle, Pfahlbau? Befestigung?	Dolmen, Ganggrab, Riesenbett? Stein- oder Erdhügel? Flachgrab?	Leichenbeisetzung? (hockend, gestreckt od. Schädelgrab?) Partielle oder totale Verbrennung? Mit Beigabe von Tierknochen?		1884 vorh. Inv. 1385
Hhe.: 9,5 Lge.: gr. Br.: kl. Br.: o. Dm.: 36 m. Dm.: u. Dm.: 10 gr. Uf.:		See oder Moor? Acker, Haide, Wald? Offene Ansiedelung, Höhle, Pfahlbau? Befestigung?	Dolmen, Ganggrab, Riesenbett? Stein- oder Erdhügel? Flachgrab?	Leichenbeisetzung? (hockend, gestreckt od. Schädelgrab?) Partielle oder totale Verbrennung? Mit Beigabe von Tierknochen?		Nagel. Ankauf. E.J.I 75.1894.
Hhe.: 28 Lge.: gr. Br.: 30 kl. Br.: o. Dm.: 15-16 m. Dm.: u. Dm.: 11 gr. Uf.:		See oder Moor? Acker, Haide, Wald? Offene Ansiedelung, Höhle, Pfahlbau? Befestigung?	Dolmen, Ganggrab, Riesenbett? Stein- oder Erdhügel? Flachgrab?	Leichenbeisetzung? (hockend, gestreckt od. Schädelgrab?) Partielle oder totale Verbrennung? Mit Beigabe von Tierknochen?		
Hhe.: 29 Lge.: gr. Br.: 30,6 kl. Br.: o. Dm.: 15 m. Dm.: u. Dm.: 10 gr. Uf.:		See oder Moor? Acker, Haide, Wald? Offene Ansiedelung, Höhle, Pfahlbau? Befestigung?	Dolmen, Ganggrab, Riesenbett? Stein- oder Erdhügel? Flachgrab?	Leichenbeisetzung? (hockend, gestreckt od. Schädelgrab?) Partielle oder totale Verbrennung? Mit Beigabe von Tierknochen?		
Hhe.: Lge.: 11,1 gr. Br.: 3,4 kl. Br.: o. Dm.: m. Dm.: u. Dm.: gr. Uf.:		See oder Moor? Acker, Haide, Wald? Offene Ansiedelung, Höhle, Pfahlbau? Befestigung?	Dolmen, Ganggrab, Riesenbett? Stein- oder Erdhügel? Flachgrab?	Leichenbeisetzung? (hockend, gestreckt od. Schädelgrab?) Partielle oder totale Verbrennung? Mit Beigabe von Tierknochen?	Auf einem abgepflügten Grabhügel gefunden	

1. Nummer.	2. Fundort.	3. Zeichnung.	4. Gegenstand, dessen Art, Form, Ornament und Erhaltungs-Zustand.	5. Material u. Farbe.
Laufende Nr. 3103. Acten-Nr. 1588.93. Inventar-Nr. I 102.94. Frühere Nr. 1.	Ort: Dietldorf. Kreis: Burglengenfeld Regierungsbezirk: Oberpfalz. Land: Bayern.		Kleine Thonschale mit einer Aushehlung unter dem Rande und einer Bodendelle, zusammengesetzt u. ergänzt.	Gestein: (Flint:) Metall: Thon: bräunlich. Glas: Org. Subst.:
Laufende Nr. 3104. Acten-Nr. Inventar-Nr. Frühere Nr. 2.	Ort: Dietldorf. Kreis: Regierungsbezirk: Land:	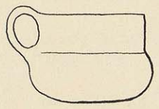	Einhenkliger plumper Becher mit breiter, einwärts gedrückter Standfläche u. cylindrischem, weitem Halse, ergänzt.	Gestein: (Flint:) Metall: Thon: schwärzlich. Glas: Org. Subst.:
Laufende Nr. 3105. Acten-Nr. Inventar-Nr. Frühere Nr. 3.	Ort: Dietldorf. Kreis: Regierungsbezirk: Land:	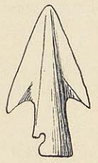 1/1	Kleine Bronze-Pfeilspitze mit Tülle, die beim Gusse etwas missraten ist, und 2 Widerhaken.	Gestein: (Flint:) Metall: Bronze. Thon: Glas: Org. Subst.:
Laufende Nr. 3106. Acten-Nr. Inventar-Nr. Frühere Nr. 4.	Ort: Dietldorf. Kreis: Regierungsbezirk: Land:	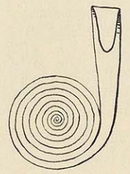 1/1	Kleiner Bronze-Anhänger, bestehend aus einer kleinen Spiralscheibe von Draht, die in einen bandartigen Stiel auslänft, der am Ende zu einem Haken umgebogen ist; gut erhalten.	Gestein: (Flint:) Metall: Bronze. Thon: Glas: Org. Subst.:
Laufende Nr. 3107. Acten-Nr. Inventar-Nr. Frühere Nr. 12.	Ort: Machtlewies. Kreis: Burglengenfeld Regierungsbezirk: Oberpfalz. Land:		Zwei eiserne Trensen mit Ringen an beiden Seiten und einem losen Ringe, beschädigt u. stark verrostet.	Gestein: (Flint:) Metall: Eisen. Thon: Glas: Org. Subst.:
Laufende Nr. 3108. Acten-Nr. Inventar-Nr. Frühere Nr. 13.	Ort: Machtlewies. Kreis: Regierungsbezirk: Land:		Breiter niedriger Thonnapf; zusammengesetzt.	Gestein: (Flint:) Metall: Thon: schwarz. Glas: Org. Subst.:
Laufende Nr. 3109. Acten-Nr. Inventar-Nr. Frühere Nr. 14.	Ort: Machtlewies. Kreis: Regierungsbezirk: Land:	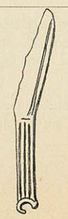	Bronzemesser mit längsskanneliertem u. in eine Oese auslaufendem Griff, der im stumpfen Winkel zur Klinge steht; beschädigt.	Gestein: (Flint:) Metall: Bronze. Thon: Glas: Org. Subst.:

6. Maasse.	7. Zugehörige Funde.	8. Art der Fundstätte.		9. Bestattungsart.	10. Bemerkungen.	11. Vorbesitzer, Jahr und Art der Erwerbung.
Hhe.: 4,5 cm Lge.: gr. Br.: kl. Br.: o. Dm.: 12,8 m. Dm.: u. Dm.: 2,4 gr. Uf.:	II c. 3104-3106.	See oder Moor? Acker, Haide, Wald? Offene Ansiedelung, Höhle, Pfahlbau? Befestigung?	Dolmen, Ganggrab, Riesenbett? Stein- oder Erdhügel? Flachgrab?	Leichenbeisetzung? (hockend, gestreckt od. Schädelgrab?) Partielle oder totale Verbrennung? Mit Beigabe von Tierknochen?	Aus einem Grabhügel mit Steinsetzung u. 1 Skelet.	Nagel. E.J. II 25.1894.
Hhe.: 7 Lge.: gr. Br.: 10 kl. Br.: o. Dm.: 9 m. Dm.: u. Dm.: 5,3 gr. Uf.:		See oder Moor? Acker, Haide, Wald? Offene Ansiedelung, Höhle, Pfahlbau? Befestigung?	Dolmen, Ganggrab, Riesenbett? Stein- oder Erdhügel? Flachgrab?	Leichenbeisetzung? (hockend, gestreckt od. Schädelgrab?) Partielle oder totale Verbrennung? Mit Beigabe von Tierknochen?		
Hhe.: Lge.: 2,8 gr. Br.: 1,5 kl. Br.: o. Dm.: m. Dm.: u. Dm.: gr. Uf.:		See oder Moor? Acker, Haide, Wald? Offene Ansiedelung, Höhle, Pfahlbau? Befestigung?	Dolmen, Ganggrab, Riesenbett? Stein- oder Erdhügel? Flachgrab?	Leichenbeisetzung? (hockend, gestreckt od. Schädelgrab?) Partielle oder totale Verbrennung? Mit Beigabe von Tierknochen?		
Hhe.: 3 Lge.: gr. Br.: 2 kl. Br.: o. Dm.: m. Dm.: u. Dm.: gr. Uf.:		See oder Moor? Acker, Haide, Wald? Offene Ansiedelung, Höhle, Pfahlbau? Befestigung?	Dolmen, Ganggrab, Riesenbett? Stein- oder Erdhügel? Flachgrab?	Leichenbeisetzung? (hockend, gestreckt od. Schädelgrab?) Partielle oder totale Verbrennung? Mit Beigabe von Tierknochen?		
Hhe.: Lge.: 19,3 gr. Br.: kl. Br.: o. Dm.: m. Dm.: u. Dm.: gr. Uf.:	I c. 3108.	See oder Moor? Acker, Haide, Wald? Offene Ansiedelung, Höhle, Pfahlbau? Befestigung?	Dolmen, Ganggrab, Riesenbett? Stein- oder Erdhügel? Flachgrab?	Leichenbeisetzung? (hockend, gestreckt od. Schädelgrab?) Partielle oder totale Verbrennung? Mit Beigabe von Tierknochen?	Aus einem Grabhügel mit Steinsetzung u. 1 Skelet.	
Hhe.: 4-4,6 Lge.: gr. Br.: kl. Br.: o. Dm.: 16 m. Dm.: u. Dm.: 13,6 gr. Uf.:		See oder Moor? Acker, Haide, Wald? Offene Ansiedelung, Höhle, Pfahlbau? Befestigung?	Dolmen, Ganggrab, Riesenbett? Stein- oder Erdhügel? Flachgrab?	Leichenbeisetzung? (hockend, gestreckt od. Schädelgrab?) Partielle oder totale Verbrennung? Mit Beigabe von Tierknochen?		
Hhe.: Lge.: 12 gr. Br.: 1,7 kl. Br.: o. Dm.: m. Dm.: u. Dm.: gr. Uf.:	I c. 3110-3111.	See oder Moor? Acker, Haide, Wald? Offene Ansiedelung, Höhle, Pfahlbau? Befestigung?	Dolmen, Ganggrab, Riesenbett? Stein- oder Erdhügel? Flachgrab?	Leichenbeisetzung? (hockend, gestreckt od. Schädelgrab?) Partielle oder totale Verbrennung? Mit Beigabe von Tierknochen?	Aus einem länglichen Grabhügel mit Steinsetzung u. 1 Skelet.	

1. Nummer.	2. Fundort.	3. Zeichnung.	4. Gegenstand, dessen Art, Form, Ornament und Erhaltungs-Zustand.	5. Material u. Farbe.	6. Maasse.	7. Zugehörige Funde.	8. Art der Fundstätte.	9. Bestattungsart.	10. Bemerkungen.	11. Vorbesitzer, Jahr und Art der Erwerbung.
Laufende Nr. 3110. Acten-Nr. 1588.93. Inventar-Nr. II 102.94. Frühere Nr. 15.	Ort: Machtlewies. Kreis: Burglengenfeld. Regierungsbezirk: Oberpfalz. Land: Bayern.	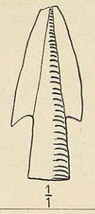 1/1	Kleine Bronze-Pfeilspitze mit Tülle u. 2 Widerhaken, an der Spitze Defect.	Gestein: (Flint:) Metall: Bronze. Thon: Glas: Org. Subst.:	Hhe.: Lge.: 3,25 cm gr. Br.: 1,3 kl. Br.: o. Dm.: m. Dm.: u. Dm.: gr. Uf.:	s. oben.	See oder Moor? Acker, Haide, Wald? Offene Ansiedelung, Höhle, Pfahlbau? Befestigung?	Dolmen, Ganggrab, Riesenbett? Stein- oder Erdhügel? Flachgrab?	Leichenbeisetzung? (hockend, gestreckt od. Schädelgrab?) Partielle oder totale Verbrennung? Mit Beigabe von Tierknochen?	s. oben.	Nagel. E.J.II 5.1894.
Laufende Nr. 3111. Acten-Nr. Inventar-Nr. Frühere Nr. 16.	Ort: Machtlewies. Kreis: Regierungsbezirk: Land:	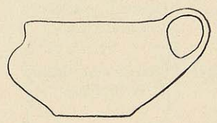	Einhenkliges Gefäss mit etwas vorspringender Ausbauchung, oben glänzend schwarz, zusammengesetzt u. leicht ergänzt.	Gestein: (Flint:) Metall: Thon: schwarz. Glas: Org. Subst.:	Hhe.: 6,5 Lge.: gr. Br.: 12,5 kl. Br.: o. Dm.: 10,5 m. Dm.: u. Dm.: 5,2 gr. Uf.:		See oder Moor? Acker, Haide, Wald? Offene Ansiedelung, Höhle, Pfahlbau? Befestigung?	Dolmen, Ganggrab, Riesenbett? Stein- oder Erdhügel? Flachgrab?	Leichenbeisetzung? (hockend, gestreckt od. Schädelgrab?) Partielle oder totale Verbrennung? Mit Beigabe von Tierknochen?		
Laufende Nr. 3112. Acten-Nr. Inventar-Nr. Frühere Nr. 17.	Ort: Emhof. Kreis: Burglengenfeld Regierungsbezirk: Oberpfalz. Land:	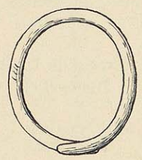	Kleiner ovaler Bronze-Armring mit über einander gelegten Enden und undeutlichen Spuren ehemaliger Verzierung, sonst gut erhalten.	Gestein: (Flint:) Metall: Bronze. Thon: Glas: Org. Subst.:	Hhe.: Lge.: 4,9 gr. Br.: 4,4 kl. Br.: o. Dm.: m. Dm.: u. Dm.: gr. Uf.:		See oder Moor? Acker, Haide, Wald? Offene Ansiedelung, Höhle, Pfahlbau? Befestigung?	Dolmen, Ganggrab, Riesenbett? Stein- oder Erdhügel? Flachgrab?	Leichenbeisetzung? (hockend, gestreckt od. Schädelgrab?) Partielle oder totale Verbrennung? Mit Beigabe von Tierknochen?	Aus einem Grabhügel mit Steinsetzung u. Leichenbrand.	1963 vorh. Inv. 1785
Laufende Nr. 3113. Acten-Nr. Inventar-Nr. Frühere Nr. 18.	Ort: Emhof. Kreis: Regierungsbezirk: Land:	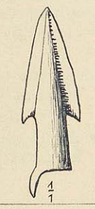 1/1	a-c: Drei kleine Bronze-Pfeilspitzen, von denen 2 je einen kleinen flügelartigen Ansatz am Tüllenende tragen; zwei sind zerbrochen, eine gut erhalten.	Gestein: (Flint:) Metall: Bronze. Thon: Glas: Org. Subst.:	Hhe.: 3,2-3,8 Lge.: gr. Br.: kl. Br.: o. Dm.: m. Dm.: u. Dm.: gr. Uf.:	II c. 3114.	See oder Moor? Acker, Haide, Wald? Offene Ansiedelung, Höhle, Pfahlbau? Befestigung?	Dolmen, Ganggrab, Riesenbett? Stein- oder Erdhügel? Flachgrab?	Leichenbeisetzung? (hockend, gestreckt od. Schädelgrab?) Partielle oder totale Verbrennung? Mit Beigabe von Tierknochen?	Aus einem Grabhügel mit Steinsetzung u. Leichenbrand.	1963 vorh. B fehlt a, c: Inv. 1785 b
Laufende Nr. 3114. Acten-Nr. Inventar-Nr. Frühere Nr. 19.	Ort: Emhof. Kreis: Regierungsbezirk: Land:	 1/1	Kleine, flach gedrückte Bronzespirale.	Gestein: (Flint:) Metall: Bronze. Thon: Glas: Org. Subst.:	Hhe.: Lge.: gr. Br.: 0,8 kl. Br.: o. Dm.: m. Dm.: u. Dm.: gr. Uf.:		See oder Moor? Acker, Haide, Wald? Offene Ansiedelung, Höhle, Pfahlbau? Befestigung?	Dolmen, Ganggrab, Riesenbett? Stein- oder Erdhügel? Flachgrab?	Leichenbeisetzung? (hockend, gestreckt od. Schädelgrab?) Partielle oder totale Verbrennung? Mit Beigabe von Tierknochen?		1963 vorh. Inv. 1785
Laufende Nr. 3115. Acten-Nr. Inventar-Nr. Frühere Nr. 20.	Ort: Emhof. Kreis: Regierungsbezirk: Land:	 1/1	Desgl., etwas breiter u. feiner.	Gestein: (Flint:) Metall: Bronze. Thon: Glas: Org. Subst.:	Hhe.: Lge.: gr. Br.: 1,6 kl. Br.: o. Dm.: m. Dm.: u. Dm.: gr. Uf.:		See oder Moor? Acker, Haide, Wald? Offene Ansiedelung, Höhle, Pfahlbau? Befestigung?	Dolmen, Ganggrab, Riesenbett? Stein- oder Erdhügel? Flachgrab?	Leichenbeisetzung? (hockend, gestreckt od. Schädelgrab?) Partielle oder totale Verbrennung? Mit Beigabe von Tierknochen?	Aus einem Grabhügel mit Steinsetzung u. Leichenbrand.	
Laufende Nr. 3116. Acten-Nr. 1222.93. Inventar-Nr. I 55.94. Frühere Nr. 1.	Ort: Pfeffertshofen. Kreis: Neumarkt. Regierungsbezirk: Oberpfalz. Land:	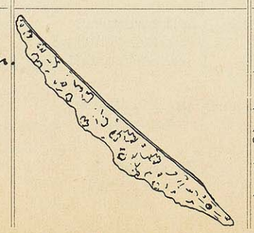	Grosser eiserner Messer, in dessen Griffzunge ein Rest eines eis. Nietes erhalten ist. Der Rücken des stark verrosteten Messers ist ein wenig hohl geschwungen.	Gestein: (Flint:) Metall: Eisen. Thon: Glas: Org. Subst.:	Hhe.: Lge.: 32 gr. Br.: 4,5 kl. Br.: o. Dm.: m. Dm.: u. Dm.: gr. Uf.:	II c. 3117-3129.	See oder Moor? Acker, Haide, Wald? Offene Ansiedelung, Höhle, Pfahlbau? Befestigung?	Dolmen, Ganggrab, Riesenbett? Stein- oder Erdhügel? Flachgrab?	Leichenbeisetzung? (hockend, gestreckt od. Schädelgrab?) Partielle oder totale Verbrennung? Mit Beigabe von Tierknochen?	Aus einem Hügelgrabe.	Inv. 1785 Nagel. Anhang. E.J. II 256-257. 1893. 1963 vorh.

Abteilung: II c. Süd-Deutschland. Fol. 445.

Abteilung: II c. Süd-Deutschland. Fol. 446.

1. Nummer.	2. Fundort.	3. Zeichnung.	4. Gegenstand, dessen Art, Form, Ornament und Erhaltungs-Zustand.	5. Material u. Farbe.	6. Maasse.	7. Zugehörige Funde.	8. Art der Fundstätte.	9. Bestattungsart.	10. Bemerkungen.	11. Vorbesitzer, Jahr und Art der Erwerbung.
Laufende Nr. 3117. Acten-Nr. 1222.93. Inventar-Nr. I 55.94. Frühere Nr. 2.	Ort: Pfeffertshofen. Kreis: Neumarkt. Regierungsbezirk: Oberpfalz. Land: Bayern.		Eisernes, sichelförmig gekrümmtes Messer mit kurzer Stielzunge; stark durch Rost beschädigt.	Gestein: (Flint:) Metall: Eisen. Thon: Glas: Org. Subst.:	Hhe.: Lge.: 25 cm gr. Br.: 4 kl. Br.: o. Dm.: m. Dm.: u. Dm.: gr. Uf.:	s. oben.	See oder Moor? Acker, Haide, Wald? Offene Ansiedelung, Höhle, Pfahlbau? Befestigung?	Dolmen, Ganggrab, Riesenbett? Stein- oder Erdhügel? Flachgrab?	Leichenbeisetzung? (hockend, gestreckt od. Schädelgrab?) Partielle oder totale Verbrennung? Mit Beigabe von Tierknochen?		Nagel. 1963 vorh. Inv. 1985 E.D. II 256-257.93.
Laufende Nr. 3118. Acten-Nr. Inventar-Nr. Frühere Nr. 3.	Ort: Pfeffertshofen. Kreis: Regierungsbezirk: Land:		Rechteckiges Bronzeblech mit getriebenen kleinen Buckeln und Nieten an den Schmalseiten versehen, in der Längsrichtung gekrümmt; zieml. wohlerhalten	Gestein: (Flint:) Metall: Bronze. Thon: Glas: Org. Subst.:	Hhe.: Lge.: 25,8 gr. Br.: 6 kl. Br.: o. Dm.: m. Dm.: u. Dm.: gr. Uf.:		See oder Moor? Acker, Haide, Wald? Offene Ansiedelung, Höhle, Pfahlbau? Befestigung?	Dolmen, Ganggrab, Riesenbett? Stein- oder Erdhügel? Flachgrab?	Leichenbeisetzung? (hockend, gestreckt od. Schädelgrab?) Partielle oder totale Verbrennung? Mit Beigabe von Tierknochen?		
Laufende Nr. 3119. Acten-Nr. Inventar-Nr. Frühere Nr. 4.	Ort: Pfeffertshofen. Kreis: Regierungsbezirk: Land:	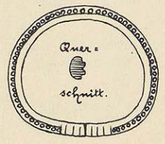	Bronze-Armring mit dicht zusammen liegenden Enden, mit 3 Längsreihen kleiner eingeschlagener Ringe verziert; gut erhalten	Gestein: (Flint:) Metall: Bronze. Thon: Glas: Org. Subst.:	Hhe.: Lge.: gr. Br.: 6,9 kl. Br.: o. Dm.: m. Dm.: u. Dm.: gr. Uf.:		See oder Moor? Acker, Haide, Wald? Offene Ansiedelung, Höhle, Pfahlbau? Befestigung?	Dolmen, Ganggrab, Riesenbett? Stein- oder Erdhügel? Flachgrab?	Leichenbeisetzung? (hockend, gestreckt od. Schädelgrab?) Partielle oder totale Verbrennung? Mit Beigabe von Tierknochen?		
Laufende Nr. 3120. Acten-Nr. Inventar-Nr. Frühere Nr. 5.	Ort: Pfeffertshofen. Kreis: Regierungsbezirk: Land:	 1/1	Bronze-Fingerspirale in 5-6 Windungen, an den Enden mit leichten Querkerben verziert; stark oxydiert.	Gestein: (Flint:) Metall: Bronze. Thon: Glas: Org. Subst.:	Hhe.: 1,3 Lge.: gr. Br.: 2,1 kl. Br.: o. Dm.: m. Dm.: u. Dm.: gr. Uf.:		See oder Moor? Acker, Haide, Wald? Offene Ansiedelung, Höhle, Pfahlbau? Befestigung?	Dolmen, Ganggrab, Riesenbett? Stein- oder Erdhügel? Flachgrab?	Leichenbeisetzung? (hockend, gestreckt od. Schädelgrab?) Partielle oder totale Verbrennung? Mit Beigabe von Tierknochen?		1963 vorh. Inv. 1985
Laufende Nr. 3121. Acten-Nr. Inventar-Nr. Frühere Nr. 6.	Ort: Pfeffertshofen Kreis: Regierungsbezirk: Land:	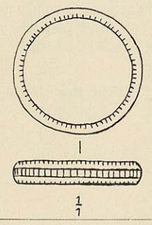 1/1	Bronze-Fingerring, glatt u. geschlossen, mit Gravierungen verziert; gut erhalten.	Gestein: (Flint:) Metall: Bronze. Thon: Glas: Org. Subst.:	Hhe.: Lge.: gr. Br.: kl. Br.: o. Dm.: m. Dm.: 2,4 u. Dm.: gr. Uf.:		See oder Moor? Acker, Haide, Wald? Offene Ansiedelung, Höhle, Pfahlbau? Befestigung?	Dolmen, Ganggrab, Riesenbett? Stein- oder Erdhügel? Flachgrab?	Leichenbeisetzung? (hockend, gestreckt od. Schädelgrab?) Partielle oder totale Verbrennung? Mit Beigabe von Tierknochen?		1963 vorh. Inv. 1985
Laufende Nr. 3122. Acten-Nr. Inventar-Nr. Frühere Nr. 7.	Ort: Pfeffertshofen Kreis: Regierungsbezirk: Land:	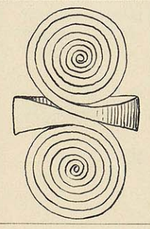 1/1	Bronze-Fingerspirale, aus einem Ringe bestehend, der in 2 Spiralscheiben ausläuft; zieml. gut erhalten.	Gestein: (Flint:) Metall: Bronze. Thon: Glas: Org. Subst.:	Hhe.: 4 Lge.: gr. Br.: kl. Br.: o. Dm.: m. Dm.: 2,4 u. Dm.: gr. Uf.:		See oder Moor? Acker, Haide, Wald? Offene Ansiedelung, Höhle, Pfahlbau? Befestigung?	Dolmen, Ganggrab, Riesenbett? Stein- oder Erdhügel? Flachgrab?	Leichenbeisetzung? (hockend, gestreckt od. Schädelgrab?) Partielle oder totale Verbrennung? Mit Beigabe von Tierknochen?		
Laufende Nr. 3123. Acten-Nr. Inventar-Nr. Frühere Nr. 8.	Ort: Pfeffertshofen Kreis: Regierungsbezirk: Land:		Kleine Dolch förmige Bronzeklinge, die mit einem in der Fläche gekrümmten Griffe versehen ist; gut erhalten. (Chirurg. Instrument ?).	Gestein: (Flint:) Metall: Bronze. Thon: Glas: Org. Subst.:	Hhe.: Lge.: 5,3 gr. Br.: 2 kl. Br.: o. Dm.: m. Dm.: u. Dm.: gr. Uf.:		See oder Moor? Acker, Haide, Wald? Offene Ansiedelung, Höhle, Pfahlbau? Befestigung?	Dolmen, Ganggrab, Riesenbett? Stein- oder Erdhügel? Flachgrab?	Leichenbeisetzung? (hockend, gestreckt od. Schädelgrab?) Partielle oder totale Verbrennung? Mit Beigabe von Tierknochen?		Inv. 1985 1963 vorh. 1970 vorh.

1. Nummer.	2. Fundort.	3. Zeichnung.	4. Gegenstand, dessen Art, Form, Ornament und Erhaltungs-Zustand.	5. Material u. Farbe.
Laufende Nr. 3124. Acten-Nr. 1222.93. Inventar-Nr. I 55.94. Frühere Nr. 9.	Ort: Pfeffertshofen. Kreis: Neumarkt. Regierungsbezirk: Oberpfalz. Land: Bayern.	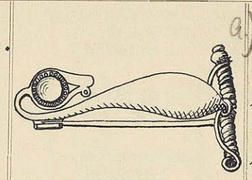	a) Bronzefibel mit zurückgebogenem, reich verziertem Fuss, hohlem gewölbten Bügel und breiter zerbrochener Spirale mit einer um den Bügel geschlungenen Sehne.	Gestein: (Flint:) Metall: Bronze u. Eisen. Thon: Glas: Org. Subst.:
Laufende Nr. 3125. Acten-Nr. Inventar-Nr. Frühere Nr. 10.11.	Ort: Pfeffertshofen. Kreis: Regierungsbezirk: Land:	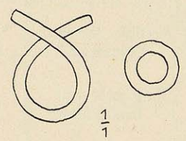 1/1	a-c: Ein Stückchen Bronzedraht, das zu einer Oese zusammengebogen ist, und zwei sehr kleine massive Bronzeringchen.	Gestein: (Flint:) Metall: Bronze. Thon: Glas: Org. Subst.:
Laufende Nr. 3126. Acten-Nr. Inventar-Nr. Frühere Nr. 12.	Ort: Pfeffertshofen. Kreis: Regierungsbezirk: Land:	 1/1	Fragmente eines (?) Bronze-Ohrringes aus feinem gewölbten Blech.	Gestein: (Flint:) Metall: Bronze. Thon: Glas: Org. Subst.:
Laufende Nr. 3127. Acten-Nr. Inventar-Nr. Frühere Nr. 13.	Ort: Pfeffertshofen. Kreis: Regierungsbezirk: Land:	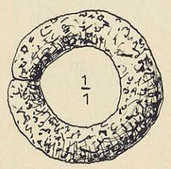 1/1	a-d: Vier eiserne kleine Ringe; stark verrostet.	Gestein: (Flint:) Metall: Eisen. Thon: Glas: Org. Subst.:
Laufende Nr. 3128. Acten-Nr. Inventar-Nr. Frühere Nr. 14.	Ort: Pfeffertshofen. Kreis: Regierungsbezirk: Land:		Eisen-Fragmente, darunter ein nadelförmiges oder pfriemenartiges Stück.	Gestein: (Flint:) Metall: Eisen. Thon: Glas: Org. Subst.:
Laufende Nr. 3129. Acten-Nr. Inventar-Nr. Frühere Nr. 15.	Ort: Pfeffertshofen. Kreis: Regierungsbezirk: Land:	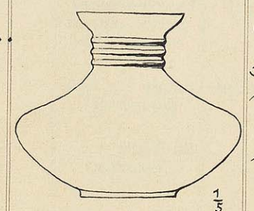 1/3	Flaschenförmiges Gefäss mit engem Halse u. weiter Ausbauchung; zusammengesetzt und ergänzt.	Gestein: (Flint:) Metall: Thon: grau. Glas: Org. Subst.:
Laufende Nr. 3130. Acten-Nr. Inventar-Nr. Frühere Nr. 16.	Ort: Pfeffertshofen. Kreis: Regierungsbezirk: Land:	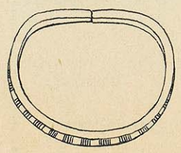	ab: Zwei gleiche Bronze-Armringe mit dicht zusammengebogenen Enden, vierkantig, aussen mit Gruppen von Querkerben verziert; gut erhalten.	Gestein: (Flint:) Metall: Bronze. Thon: Glas: Org. Subst.:

6. Maasse.	7. Zugehörige Funde.	8. Art der Fundstätte.	9. Bestattungsart.	10. Bemerkungen.	11. Vorbesitzer, Jahr und Art der Erwerbung.
Hhe.: Lge.: 8 cm gr. Br.: 5,5 kl. Br.: o. Dm.: m. Dm.: u. Dm.: gr. Uf.:	s. oben	See oder Moor? Acker, Haide, Wald? Offene Ansiedelung, Höhle, Pfahlbau? Befestigung?	Dolmen, Ganggrab, Riesenbett? Stein- oder Erdhügel? Flachgrab?	Leichenbeisetzung? (hockend, gestreckt od. Schädelgrab?) Partielle oder totale Verbrennung? Mit Beigabe von Tierknochen?	Nagel. 1963 vorh. Inv. 1985 E.T.I 256-257.93.
Hhe.: Lge.: gr. Br.: kl. Br.: o. Dm.: m. Dm.: u. Dm.: gr. Uf.:		See oder Moor? Acker, Haide, Wald? Offene Ansiedelung, Höhle, Pfahlbau? Befestigung?	Dolmen, Ganggrab, Riesenbett? Stein- oder Erdhügel? Flachgrab?	Leichenbeisetzung? (hockend, gestreckt od. Schädelgrab?) Partielle oder totale Verbrennung? Mit Beigabe von Tierknochen?	1963 vorh. a, b, c a, b: Inv. 1985
Hhe.: Lge.: gr. Br.: kl. Br.: o. Dm.: m. Dm.: u. Dm.: gr. Uf.:		See oder Moor? Acker, Haide, Wald? Offene Ansiedelung, Höhle, Pfahlbau? Befestigung?	Dolmen, Ganggrab, Riesenbett? Stein- oder Erdhügel? Flachgrab?	Leichenbeisetzung? (hockend, gestreckt od. Schädelgrab?) Partielle oder totale Verbrennung? Mit Beigabe von Tierknochen?	1963 vorh. Inv. 1985
Hhe.: Lge.: gr. Br.: 2,5-3,2 kl. Br.: o. Dm.: m. Dm.: u. Dm.: gr. Uf.:		See oder Moor? Acker, Haide, Wald? Offene Ansiedelung, Höhle, Pfahlbau? Befestigung?	Dolmen, Ganggrab, Riesenbett? Stein- oder Erdhügel? Flachgrab?	Leichenbeisetzung? (hockend, gestreckt od. Schädelgrab?) Partielle oder totale Verbrennung? Mit Beigabe von Tierknochen?	1963 vorh. Inv. 1985 a-d 1957 Kauf,
Hhe.: Lge.: 10 gr. Br.: kl. Br.: o. Dm.: m. Dm.: u. Dm.: gr. Uf.:		See oder Moor? Acker, Haide, Wald? Offene Ansiedelung, Höhle, Pfahlbau? Befestigung?	Dolmen, Ganggrab, Riesenbett? Stein- oder Erdhügel? Flachgrab?	Leichenbeisetzung? (hockend, gestreckt od. Schädelgrab?) Partielle oder totale Verbrennung? Mit Beigabe von Tierknochen?	Die Zugehörigkeit der kleinen Fragmente zu dem Grabfunde ist nicht ganz sicher!	1963 vorh. Inv. 1985 1979 vorh.
Hhe.: 17,8 Lge.: gr. Br.: 21,7 kl. Br.: o. Dm.: 10 m. Dm.: u. Dm.: 9 gr. Uf.:		See oder Moor? Acker, Haide, Wald? Offene Ansiedelung, Höhle, Pfahlbau? Befestigung?	Dolmen, Ganggrab, Riesenbett? Stein- oder Erdhügel? Flachgrab?	Leichenbeisetzung? (hockend, gestreckt od. Schädelgrab?) Partielle oder totale Verbrennung? Mit Beigabe von Tierknochen?		
Hhe.: Lge.: gr. Br.: 7 kl. Br.: o. Dm.: m. Dm.: u. Dm.: gr. Uf.:	II c. 3131-3138.	See oder Moor? Acker, Haide, Wald? Offene Ansiedelung, Höhle, Pfahlbau? Befestigung?	Dolmen, Ganggrab, Riesenbett? Stein- oder Erdhügel? Flachgrab?	Leichenbeisetzung? (hockend, gestreckt od. Schädelgrab?) Partielle oder totale Verbrennung? Mit Beigabe von Tierknochen?	Aus einem Hügelgrabe.	

1. Nummer.	2. Fundort.	3. Zeichnung.	4. Gegenstand, dessen Art, Form, Ornament und Erhaltungs-Zustand.	5. Material u. Farbe.
Laufende Nr. 3131. Acten-Nr. 1222.93. Inventar-Nr. E 55.94. Frühere Nr. 17.	Ort: Pfeffertshofen. Kreis: Neumarkt. Regierungsbezirk: Oberpfalz. Land: Bayern.	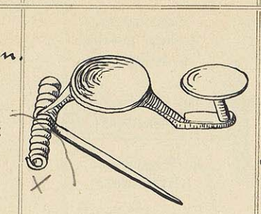	Bronzefibel mit je einem Schälchen auf dem Bügel und dem Fuss; die Spirale mit eisernem Angel ist zerbrochen.	Gestein: (Flint:) Metall: Bronze u. Eisen. Thon: Glas: Org. Subst.:
Laufende Nr. 3132. Acten-Nr. Inventar-Nr. Frühere Nr. 18.	Ort: Pfeffertshofen. Kreis: Regierungsbezirk: Land:	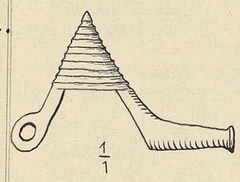 1/1	Bronzefibel mit einem hohlen, horizontal gerieften Kegel auf dem Bügel und zerbrochener Spirale.	Gestein: (Flint:) Metall: Bronze. Thon: Glas: Org. Subst.:
Laufende Nr. 3133. Acten-Nr. Inventar-Nr. Frühere Nr. 19.	Ort: Pfeffertshofen Kreis: Regierungsbezirk: Land:	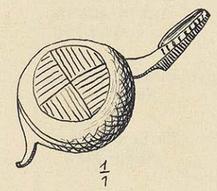 1/1	Bronzefibel mit rundem schalenförmigem Bügel, dessen Convexität nach oben gewendet und mit Verzierungen versehen ist. Spirale u. Dorn fehlen.	Gestein: (Flint:) Metall: Bronze. Thon: Glas: Org. Subst.:
Laufende Nr. 3134. Acten-Nr. Inventar-Nr. Frühere Nr. 20.	Ort: Pfeffertshofen Kreis: Regierungsbezirk: Land:	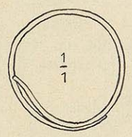 1/1	Kleines Ringelchen aus dünnem Bronzedraht mit über einander liegenden Enden, unregelmässig geformt.	Gestein: (Flint:) Metall: Bronze. Thon: Glas: Org. Subst.:
Laufende Nr. 3135. Acten-Nr. Inventar-Nr. Frühere Nr. 21.	Ort: Pfeffertshofen Kreis: Regierungsbezirk: Land:	 1/1	Bruchstücke von kleinen hohlen Ohrringen aus Bronzeblech, kleine Bronzeringchen und Bronzeblommeln. Vom Finder als Halskette bezeichnet!	Gestein: (Flint:) Metall: Bronze. Thon: Glas: Org. Subst.:
Laufende Nr. 3136. Acten-Nr. Inventar-Nr. Frühere Nr. 22.	Ort: Pfeffertshofen Kreis: Regierungsbezirk: Land:	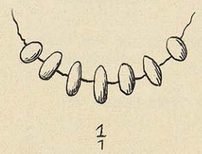 1/1	Eine Anzahl sehr kleiner Thonperlen. Vom Finder als Armkettchen bezeichnet!	Gestein: (Flint:) Metall: Thon: braun. Glas: Org. Subst.:
Laufende Nr. 3137. Acten-Nr. Inventar-Nr. Frühere Nr. 23.	Ort: Pfeffertshofen Kreis: Regierungsbezirk: Land:	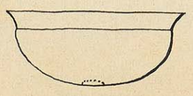	Kleine Thonschale mit einer Einschnürung unter dem Rande u. einer Bodendelle; zusammengesetzt u. ergänzt.	Gestein: (Flint:) Metall: Thon: braun. Glas: Org. Subst.:

6. Maasse.	7. Zugehörige Funde.	8. Art der Fundstätte.	9. Bestattungsart.	10. Bemerkungen.	11. Vorbesitzer, Jahr und Art der Erwerbung.
Hhe.: Lge.: 4,3 cm gr. Br.: kl. Br.: o. Dm.: m. Dm.: u. Dm.: gr. Uf.:	s. oben.	See oder Moor? Acker, Haide, Wald? Offene Ansiedelung, Höhle, Pfahlbau? Befestigung?	Dolmen, Ganggrab, Riesenbett? Stein- oder Erdhügel? Flachgrab?	Leichenbeisetzung? (hockend, gestreckt od. Schädelgrab?) Partielle oder totale Verbrennung? Mit Beigabe von Tierknochen?	Nagel. 1963 vorh. Fel. d. Spirale fehlt Inv. 1985 E.J.I 256-257.93.
Hhe.: Lge.: 4,2 gr. Br.: kl. Br.: o. Dm.: m. Dm.: u. Dm.: gr. Uf.:		See oder Moor? Acker, Haide, Wald? Offene Ansiedelung, Höhle, Pfahlbau? Befestigung?	Dolmen, Ganggrab, Riesenbett? Stein- oder Erdhügel? Flachgrab?	Leichenbeisetzung? (hockend, gestreckt od. Schädelgrab?) Partielle oder totale Verbrennung? Mit Beigabe von Tierknochen?	1963 vorh. Inv. 1985
Hhe.: Lge.: 4,6 gr. Br.: kl. Br.: o. Dm.: m. Dm.: u. Dm.: gr. Uf.:		See oder Moor? Acker, Haide, Wald? Offene Ansiedelung, Höhle, Pfahlbau? Befestigung?	Dolmen, Ganggrab, Riesenbett? Stein- oder Erdhügel? Flachgrab?	Leichenbeisetzung? (hockend, gestreckt od. Schädelgrab?) Partielle oder totale Verbrennung? Mit Beigabe von Tierknochen?	1963 vorh. Inv. 1985
Hhe.: Lge.: gr. Br.: kl. Br.: o. Dm.: m. Dm.: 2,1 u. Dm.: gr. Uf.:		See oder Moor? Acker, Haide, Wald? Offene Ansiedelung, Höhle, Pfahlbau? Befestigung?	Dolmen, Ganggrab, Riesenbett? Stein- oder Erdhügel? Flachgrab?	Leichenbeisetzung? (hockend, gestreckt od. Schädelgrab?) Partielle oder totale Verbrennung? Mit Beigabe von Tierknochen?	1963 vorh.
Hhe.: Lge.: gr. Br.: kl. Br.: o. Dm.: m. Dm.: u. Dm.: gr. Uf.:		See oder Moor? Acker, Haide, Wald? Offene Ansiedelung, Höhle, Pfahlbau? Befestigung?	Dolmen, Ganggrab, Riesenbett? Stein- oder Erdhügel? Flachgrab?	Leichenbeisetzung? (hockend, gestreckt od. Schädelgrab?) Partielle oder totale Verbrennung? Mit Beigabe von Tierknochen?	1963 vorh. Inv. 1985
Hhe.: Lge.: gr. Br.: kl. Br.: o. Dm.: m. Dm.: u. Dm.: gr. Uf.:		See oder Moor? Acker, Haide, Wald? Offene Ansiedelung, Höhle, Pfahlbau? Befestigung?	Dolmen, Ganggrab, Riesenbett? Stein- oder Erdhügel? Flachgrab?	Leichenbeisetzung? (hockend, gestreckt od. Schädelgrab?) Partielle oder totale Verbrennung? Mit Beigabe von Tierknochen?	1963 vorh. Fehlt Inv. 1985
Hhe.: 4 Lge.: gr. Br.: kl. Br.: o. Dm.: 11 m. Dm.: u. Dm.: 2,5 gr. Uf.:		See oder Moor? Acker, Haide, Wald? Offene Ansiedelung, Höhle, Pfahlbau? Befestigung?	Dolmen, Ganggrab, Riesenbett? Stein- oder Erdhügel? Flachgrab?	Leichenbeisetzung? (hockend, gestreckt od. Schädelgrab?) Partielle oder totale Verbrennung? Mit Beigabe von Tierknochen?	zerstört 1972 wh.

1. Nummer.	2. Fundort.	3. Zeichnung.	4. Gegenstand, dessen Art, Form, Ornament und Erhaltungs-Zustand.	5. Material u. Farbe.
Laufende Nr. 3138. Acten-Nr. 1222.93. Inventar-Nr. I 55.94. Frühere Nr. 23.	Ort: Pfeffertshofen Kreis: Neumarkt. Regierungsbezirk: Oberpfalz. Land: Bayern.		Einfache kleine Thonschale mit kleiner Bodendelle; zusammengesetzt u. ergänzt.	Gestein: (Flint:) Metall: Thon: braun. Glas: Org. Subst.:
Laufende Nr. 3139. Acten-Nr. Inventar-Nr. Frühere Nr. 24.	Ort: Pfeffertshofen. Kreis: Regierungsbezirk: Land:		Fragmente von Bronze-Buckeln mit je 2 Löchern zum Aufnähen und ein grösseres angeschmolzenes Bronze-Fragment.	Gestein: (Flint:) Metall: Bronze. Thon: Glas: Org. Subst.:
Laufende Nr. 3140. Acten-Nr. 1438.93. Inventar-Nr. Frühere Nr.	Ort: Densmauer. Kreis: Parsberg. Regierungsbezirk: Oberpfalz. Land: Bayern.	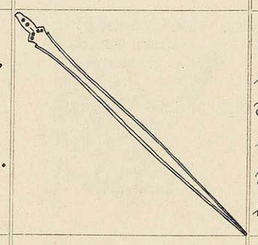	Schlankes Bronzeschwert mit Griffzunge, in der 6 Nieten stecken u. die oben defect ist. Dem Rande der Klinge parallel sind vertiefte Rinnen angebracht.	Gestein: (Flint:) Metall: Bronze. Thon: Glas: Org. Subst.:
Laufende Nr. 3141. Acten-Nr. Inventar-Nr. Frühere Nr.	Ort: Densmauer. Kreis: Regierungsbezirk: Land:	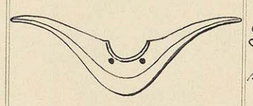	Bronze-Ortband mit 2 spitz auslaufenden Flügeln, hohl gegossen, sehr gut erhalten.	Gestein: (Flint:) Metall: Bronze. Thon: Glas: Org. Subst.:
Laufende Nr. 3142. Acten-Nr. Inventar-Nr. Frühere Nr.	Ort: Densmauer. Kreis: Regierungsbezirk: Land:	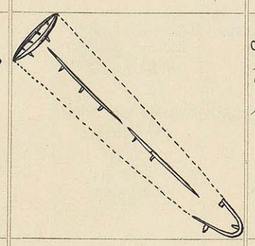	Scheidenbeschläge von Bronze, fein und mit anhaftenden Nieten versehen.	Gestein: (Flint:) Metall: Bronze. Thon: Glas: Org. Subst.:
Laufende Nr. 3143. Acten-Nr. Inventar-Nr. Frühere Nr.	Ort: Densmauer. Kreis: Regierungsbezirk: Land:	 1/1	Eine Anzahl kleiner Bronzenägel mit Köpfen.	Gestein: (Flint:) Metall: Bronze. Thon: Glas: Org. Subst.:
Laufende Nr. 3144. Acten-Nr. Inventar-Nr. Frühere Nr.	Ort: Densmauer. Kreis: Regierungsbezirk: Land:		Kleines eisernes Messer, stark verrostet.	Gestein: (Flint:) Metall: Eisen. Thon: Glas: Org. Subst.:

6. Maasse.	7. Zugehörige Funde.	8. Art der Fundstätte.		9. Bestattungsart.	10. Bemerkungen.	11. Vorbesitzer, Jahr und Art der Erwerbung.
Hhe.: 5 cm Lge.: gr. Br.: kl. Br.: o. Dm.: 12 m. Dm.: u. Dm.: gr. Uf.:	s. oben.	See oder Moor? Acker, Haide, Wald? Offene Ansiedelung, Höhle, Pfahlbau? Befestigung?	Dolmen, Ganggrab, Riesenbett? Stein- oder Erdhügel? Flachgrab?	Leichenbeisetzung? (hockend, gestreckt od. Schädelgrab?) Partielle oder totale Verbrennung? Mit Beigabe von Tierknochen?		Nagel. Bayerl. E.J. I 256-257.93.
Hhe.: Lge.: gr. Br.: kl. Br.: o. Dm.: m. Dm.: u. Dm.: gr. Uf.:		See oder Moor? Acker, Haide, Wald? Offene Ansiedelung, Höhle, Pfahlbau? Befestigung?	Dolmen, Ganggrab, Riesenbett? Stein- oder Erdhügel? Flachgrab?	Leichenbeisetzung? (hockend, gestreckt od. Schädelgrab?) Partielle oder totale Verbrennung? Mit Beigabe von Tierknochen?	Aus einem Grabhügel.	1963 vorh. Inv. 1585
Hhe.: Lge.: 22,6 gr. Br.: 5,5 kl. Br.: o. Dm.: m. Dm.: u. Dm.: gr. Uf.:	I c. 3141- 3151.	See oder Moor? Acker, Haide, Wald? Offene Ansiedelung, Höhle, Pfahlbau? Befestigung?	Dolmen, Ganggrab, Riesenbett? Stein- oder Erdhügel? Flachgrab?	Leichenbeisetzung? (hockend, gestreckt od. Schädelgrab?) Partielle oder totale Verbrennung? Mit Beigabe von Tierknochen?	Aus einem Grabhügel mit Steinbau und Resten verbrannter Knochen.	
Hhe.: Lge.: gr. Br.: 15,5 kl. Br.: o. Dm.: m. Dm.: u. Dm.: gr. Uf.:		See oder Moor? Acker, Haide, Wald? Offene Ansiedelung, Höhle, Pfahlbau? Befestigung?	Dolmen, Ganggrab, Riesenbett? Stein- oder Erdhügel? Flachgrab?	Leichenbeisetzung? (hockend, gestreckt od. Schädelgrab?) Partielle oder totale Verbrennung? Mit Beigabe von Tierknochen?	Lag an der Spitze des vorigen Schwertes.	
Hhe.: Lge.: gr. Br.: kl. Br.: o. Dm.: m. Dm.: u. Dm.: gr. Uf.:		See oder Moor? Acker, Haide, Wald? Offene Ansiedelung, Höhle, Pfahlbau? Befestigung?	Dolmen, Ganggrab, Riesenbett? Stein- oder Erdhügel? Flachgrab?	Leichenbeisetzung? (hockend, gestreckt od. Schädelgrab?) Partielle oder totale Verbrennung? Mit Beigabe von Tierknochen?	Die Scheide des obigen Schwertes soll nach den Angaben des Finders von Holz gewesen sein und in der skizzierten Weise ungefähr beschlagen gewesen sein.	
Hhe.: Lge.: gr. Br.: kl. Br.: o. Dm.: m. Dm.: u. Dm.: gr. Uf.:		See oder Moor? Acker, Haide, Wald? Offene Ansiedelung, Höhle, Pfahlbau? Befestigung?	Dolmen, Ganggrab, Riesenbett? Stein- oder Erdhügel? Flachgrab?	Leichenbeisetzung? (hockend, gestreckt od. Schädelgrab?) Partielle oder totale Verbrennung? Mit Beigabe von Tierknochen?	Von der Scheide obigen Schwertes.	
Hhe.: Lge.: 7,3 gr. Br.: 1,4 kl. Br.: o. Dm.: m. Dm.: u. Dm.: gr. Uf.:		See oder Moor? Acker, Haide, Wald? Offene Ansiedelung, Höhle, Pfahlbau? Befestigung?	Dolmen, Ganggrab, Riesenbett? Stein- oder Erdhügel? Flachgrab?	Leichenbeisetzung? (hockend, gestreckt od. Schädelgrab?) Partielle oder totale Verbrennung? Mit Beigabe von Tierknochen?		

1. Nummer.	2. Fundort.	3. Zeichnung.	4. Gegenstand, dessen Art, Form, Ornament und Erhaltungs-Zustand.	5. Material u. Farbe.
Laufende Nr. 3145. Acten-Nr. 1438.93. Inventar-Nr. II 55.94. Frühere Nr.	Ort: Deusmauer. Kreis: Parsberg. Regierungsbezirk: Oberpfalz. Land: Bayern.	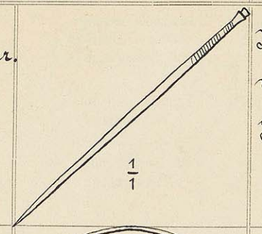 1/1	Kleine Bronzenadel mit verziertem Kopf und Hals; gut erhalten.	Gestein: (Flint:) Metall: Bronze. Thon: Glas: Org. Subst.:
Laufende Nr. 3146. Acten-Nr. Inventar-Nr. Frühere Nr.	Ort: Deusmauer. Kreis: Regierungsbezirk: Land:	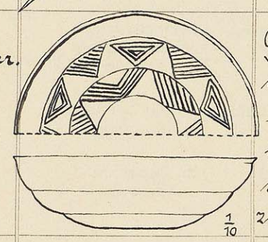 1/10	Grosse Thonschale, inwendig mit 2 Zonen von eingefurchten Ornamenten versehen und von schwarzglänzender Farbe zusammengesetzt u. ergänzt	Gestein: (Flint:) Metall: Thon: aussen braun, innen schwarz. Glas: Org. Subst.:
Laufende Nr. ~~3147.~~ Acten-Nr. Inventar-Nr. Frühere Nr.	Ort: Deusmauer. Kreis: Regierungsbezirk: Land:		Bruchstücke einer Thonschale, wie die vorige verziert.	Gestein: (Flint:) Metall: Thon: braunschwarz. Glas: Org. Subst.:
Laufende Nr. 3148. Acten-Nr. Inventar-Nr. Frühere Nr.	Ort: Deusmauer. Kreis: Regierungsbezirk: Land:	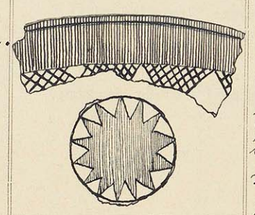	Bruchstücke einer Thonschale mit schwarzglänzender Bemalung der Innenseite. Der Boden zeigt einen vielzackigen Stern.	Gestein: (Flint:) Metall: Thon: rot u. schwarz. Glas: Org. Subst.:
Laufende Nr. 3149. Acten-Nr. Inventar-Nr. Frühere Nr.	Ort: Deusmauer. Kreis: Regierungsbezirk: Land:		Scherben verschiedener roter Thongefässe mit schwarz glänzender Bemalung.	Gestein: (Flint:) Metall: Thon: rot u. schwarz. Glas: Org. Subst.:
Laufende Nr. 3150. Acten-Nr. Inventar-Nr. Frühere Nr.	Ort: Deusmauer. Kreis: Regierungsbezirk: Land:	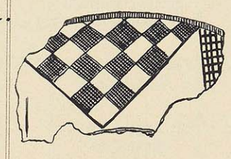	Einige Scherben von einer Thonschale, die innen mit schachbrettartigem Muster schwarz bemalt ist und aussen mäandrische Furchenlinien-Verzierung zeigt.	Gestein: (Flint:) Metall: Thon: rot u. schwarz. Glas: Org. Subst.:
Laufende Nr. 3151. Acten-Nr. Inventar-Nr. Frühere Nr.	Ort: Deusmauer. Kreis: Regierungsbezirk: Land:	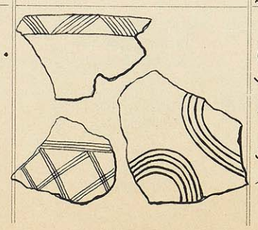	Gefässscherben verschiedener Art mit eingefurchten Ornamenten u. ohne Ornament.	Gestein: (Flint:) Metall: Thon: schwarzbraun u. rot. Glas: Org. Subst.:

6. Maasse.	7. Zugehörige Funde.	8. Art der Fundstätte.		9. Bestattungsart.	10. Bemerkungen.	11. Vorbesitzer, Jahr und Art der Erwerbung.
Hhe.: Lge.: 6,2 cm gr. Br.: kl. Br.: o. Dm.: m. Dm.: u. Dm.: gr. Uf.:	s. oben.	See oder Moor? Acker, Haide, Wald? Offene Ansiedelung, Höhle, Pfahlbau? Befestigung?	Dolmen, Ganggrab, Riesenbett? Stein- oder Erdhügel? Flachgrab?	Leichenbeisetzung? (hockend, gestreckt od. Schädelgrab?) Partielle oder totale Verbrennung? Mit Beigabe von Tierknochen?	Lag am Schwertgriff.	Nagel. E.J. II 256-257. 93.
Hhe.: 14 Lge.: gr. Br.: kl. Br.: o. Dm.: 47 m. Dm.: u. Dm.: 14,5 gr. Uf.:		See oder Moor? Acker, Haide, Wald? Offene Ansiedelung, Höhle, Pfahlbau? Befestigung?	Dolmen, Ganggrab, Riesenbett? Stein- oder Erdhügel? Flachgrab?	Leichenbeisetzung? (hockend, gestreckt od. Schädelgrab?) Partielle oder totale Verbrennung? Mit Beigabe von Tierknochen?		
Hhe.: Lge.: gr. Br.: kl. Br.: o. Dm.: m. Dm.: u. Dm.: gr. Uf.:		See oder Moor? Acker, Haide, Wald? Offene Ansiedelung, Höhle, Pfahlbau? Befestigung?	Dolmen, Ganggrab, Riesenbett? Stein- oder Erdhügel? Flachgrab?	Leichenbeisetzung? (hockend, gestreckt od. Schädelgrab?) Partielle oder totale Verbrennung? Mit Beigabe von Tierknochen?	Abgegeben an d. prähistorischen Apparat der Universität Berlin Akt. Jos.	
Hhe.: Lge.: gr. Br.: kl. Br.: o. Dm.: m. Dm.: u. Dm.: gr. Uf.:		See oder Moor? Acker, Haide, Wald? Offene Ansiedelung, Höhle, Pfahlbau? Befestigung?	Dolmen, Ganggrab, Riesenbett? Stein- oder Erdhügel? Flachgrab?	Leichenbeisetzung? (hockend, gestreckt od. Schädelgrab?) Partielle oder totale Verbrennung? Mit Beigabe von Tierknochen?		
Hhe.: Lge.: gr. Br.: kl. Br.: o. Dm.: m. Dm.: u. Dm.: gr. Uf.:		See oder Moor? Acker, Haide, Wald? Offene Ansiedelung, Höhle, Pfahlbau? Befestigung?	Dolmen, Ganggrab, Riesenbett? Stein- oder Erdhügel? Flachgrab?	Leichenbeisetzung? (hockend, gestreckt od. Schädelgrab?) Partielle oder totale Verbrennung? Mit Beigabe von Tierknochen?	3 Scherben abgegeben an den prähistor. Apparat der Universität Berlin. Akt. Jos. 55.	
Hhe.: Lge.: gr. Br.: kl. Br.: o. Dm.: m. Dm.: u. Dm.: gr. Uf.:		See oder Moor? Acker, Haide, Wald? Offene Ansiedelung, Höhle, Pfahlbau? Befestigung?	Dolmen, Ganggrab, Riesenbett? Stein- oder Erdhügel? Flachgrab?	Leichenbeisetzung? (hockend, gestreckt od. Schädelgrab?) Partielle oder totale Verbrennung? Mit Beigabe von Tierknochen?		
Hhe.: Lge.: gr. Br.: kl. Br.: o. Dm.: m. Dm.: u. Dm.: gr. Uf.:		See oder Moor? Acker, Haide, Wald? Offene Ansiedelung, Höhle, Pfahlbau? Befestigung?	Dolmen, Ganggrab, Riesenbett? Stein- oder Erdhügel? Flachgrab?	Leichenbeisetzung? (hockend, gestreckt od. Schädelgrab?) Partielle oder totale Verbrennung? Mit Beigabe von Tierknochen?		

Abteilung: II c. Süd-Deutschland. Fol. 451.

1. Nummer.	2. Fundort.	3. Zeichnung.	4. Gegenstand, dessen Art, Form, Ornament und Erhaltungs-Zustand.	5. Material u. Farbe.	6. Maasse.	7. Zugehörige Funde.	8. Art der Fundstätte.		9. Bestattungsart.	10. Bemerkungen.	11. Vorbesitzer, Jahr und Art der Erwerbung.
Laufende Nr. 3152. Acten-Nr. 761.98. Inventar-Nr. II 104.98. Frühere Nr.	Ort: Schussenried. Kreis: Waldsee. Regierungsbezirk: Donaukreis. Land: Württemberg.		Thierknochen und Holzreste aus einem Pfahlbauhause.	Gestein: (Flint:) Metall: Thon: Glas: Org. Subst.:	Hhe.: Lge.: gr. Br.: kl. Br.: o. Dm.: m. Dm.: u. Dm.: gr. Uf.:		See oder Moor? Acker, Haide, Wald? Offene Ansiedelung, Höhle, Pfahlbau? Befestigung?	Dolmen, Ganggrab, Riesenbett? Stein- oder Erdhügel? Flachgrab?	Leichenbeisetzung? (hockend, gestreckt od. Schädelgrab?) Partielle oder totale Verbrennung? Mit Beigabe von Tierknochen?	Gesammelt 4. VIII. 92.	Sanitätsrat Dr. Bartels, Berlin. Geschenk. E. J. II 113. 1898.
Laufende Nr. 3153. Acten-Nr. 112.99. Inventar-Nr. II 9.99. Frühere Nr.	Ort: Kumpfmühl. Kreis: Regensburg. Regierungsbezirk: Oberpfalz. Land: Bayern.		Einige Stücke gebrannter Ziegel, Mörtel u. Glas.	Gestein: (Flint:) Metall: Thon: Glas: Org. Subst.:	Hhe.: Lge.: gr. Br.: kl. Br.: o. Dm.: m. Dm.: u. Dm.: gr. Uf.:		See oder Moor? Acker, Haide, Wald? Offene Ansiedelung, Höhle, Pfahlbau? Befestigung?	Dolmen, Ganggrab, Riesenbett? Stein- oder Erdhügel? Flachgrab?	Leichenbeisetzung? (hockend, gestreckt od. Schädelgrab?) Partielle oder totale Verbrennung? Mit Beigabe von Tierknochen?	„Aus der römischen Villa bei Kumpfmühl b. Regensburg 1893."	Desgl. E. J. II 17. 1899. St. Ten 1572 Verz.
Laufende Nr. 3154. Acten-Nr. 1346.97. Inventar-Nr. II 227.97. Frühere Nr.	Ort: Bad Nauheim. Kreis: Friedberg. Regierungsbezirk: Oberhessen. Land: Grossherz. Hessen.		Eiserner Ring von zweifelhaftem Alter.	Gestein: (Flint:) Metall: Eisen. Thon: Glas: Org. Subst.:	Hhe.: 0,5 cm Lge.: gr. Br.: kl. Br.: o. Dm.: m. Dm.: 4,8 u. Dm.: gr. Uf.:		See oder Moor? Acker, Haide, Wald? Offene Ansiedelung, Höhle, Pfahlbau? Befestigung?	Dolmen, Ganggrab, Riesenbett? Stein- oder Erdhügel? Flachgrab?	Leichenbeisetzung? (hockend, gestreckt od. Schädelgrab?) Partielle oder totale Verbrennung? Mit Beigabe von Tierknochen?	Aus dem Usa-Flusse bei Nauheim. Inv. 1375	Apotheker Hugueuel in Potsdam. Geschenk. E. J. II 307. 1897. 1572 Verz.
Laufende Nr. 3155. Acten-Nr. 808.99. Inventar-Nr. II 134.99. Frühere Nr.	Ort: Mainz. Kreis: Regierungsbezirk: Rheinhessen. Land: Grossherz. Hessen.		Gestreckter Bronzebarren.	Gestein: (Flint:) Metall: Bronze. Thon: Glas: Org. Subst.:	Hhe.: Lge.: 22,5 gr. Br.: 1,5 kl. Br.: o. Dm.: m. Dm.: u. Dm.: gr. Uf.:		See oder Moor? Acker, Haide, Wald? Offene Ansiedelung, Höhle, Pfahlbau? Befestigung?	Dolmen, Ganggrab, Riesenbett? Stein- oder Erdhügel? Flachgrab?	Leichenbeisetzung? (hockend, gestreckt od. Schädelgrab?) Partielle oder totale Verbrennung? Mit Beigabe von Tierknochen?	Im Rhein bei Mainz gefunden	Lindenschmit d. J., Conservator in Mainz. Geschenk. E. J. II 138. 1899.
Laufende Nr. 3156. Acten-Nr. 1420.98. Inventar-Nr. II 21.99. Frühere Nr. 21.	Ort: Stierberg. Kreis: Pegnitz. Regierungsbezirk: Oberfranken. Land: Bayern.		Bruchstück mit Hand von einer Thonschale mit roter Winkelbemalung.	Gestein: (Flint:) Metall: Thon: hell u. rot. Glas: Org. Subst.:	Hhe.: 3,7 Lge.: gr. Br.: 6 kl. Br.: o. Dm.: m. Dm.: u. Dm.: gr. Uf.:	II c. 3157-3167.	See oder Moor? Acker, Haide, Wald? Offene Ansiedelung, Höhle, Pfahlbau? Befestigung?	Dolmen, Ganggrab, Riesenbett? Stein- oder Erdhügel? Flachgrab?	Leichenbeisetzung? (hockend, gestreckt od. Schädelgrab?) Partielle oder totale Verbrennung? Mit Beigabe von Tierknochen?	Aus einem Grabhügel zwischen Stierberg u. Heiperts-gesee.	Hans Hoesch, Neumühle b. Waischenfeld. Ankauf. E. J. II 1. 1899.
Laufende Nr. 3157. Acten-Nr. Inventar-Nr. Frühere Nr.	Ort: Stierberg. Kreis: Regierungsbezirk: Land:		Eisernes Messer mit Handgriff, sehr stark verrostet und an der Spitze sehr defect.	Gestein: (Flint:) Metall: Eisen. Thon: Glas: Org. Subst.:	Hhe.: Lge.: 28,8 gr. Br.: 5,1 kl. Br.: o. Dm.: m. Dm.: u. Dm.: gr. Uf.:		See oder Moor? Acker, Haide, Wald? Offene Ansiedelung, Höhle, Pfahlbau? Befestigung?	Dolmen, Ganggrab, Riesenbett? Stein- oder Erdhügel? Flachgrab?	Leichenbeisetzung? (hockend, gestreckt od. Schädelgrab?) Partielle oder totale Verbrennung? Mit Beigabe von Tierknochen?		
Laufende Nr. 3158. Acten-Nr. Inventar-Nr. Frühere Nr.	Ort: Stierberg. Kreis: Regierungsbezirk: Land:	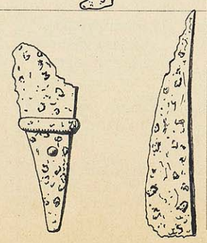	Bruchstücke von eisernen Messern, sehr stark verrostet.	Gestein: (Flint:) Metall: Eisen. Thon: Glas: Org. Subst.:	Hhe.: Lge.: bis 20 gr. Br.: 4,2 kl. Br.: o. Dm.: m. Dm.: u. Dm.: gr. Uf.:		See oder Moor? Acker, Haide, Wald? Offene Ansiedelung, Höhle, Pfahlbau? Befestigung?	Dolmen, Ganggrab, Riesenbett? Stein- oder Erdhügel? Flachgrab?	Leichenbeisetzung? (hockend, gestreckt od. Schädelgrab?) Partielle oder totale Verbrennung? Mit Beigabe von Tierknochen?		

1. Nummer.	2. Fundort.	3. Zeichnung.	4. Gegenstand, dessen Art, Form, Ornament und Erhaltungs-Zustand.	5. Material u. Farbe.
Laufende Nr. 3159. Acten-Nr. 1420.98. Inventar-Nr. II 81.99. Frühere Nr.	Ort: Stierberg. Kreis: Pegnitz. Regierungsbezirk: Oberfranken. Land: Bayern.	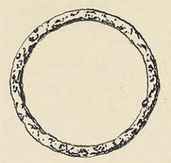	Eiserner Ring von Armringgrösse, zieml. dünn u. stark durch Rost beschädigt.	Gestein: (Flint:) Metall: Eisen. Thon: Glas: Org. Subst.:
Laufende Nr. 3160. Acten-Nr. Inventar-Nr. Frühere Nr.	Ort: Stierberg. Kreis: Regierungsbezirk: Land:	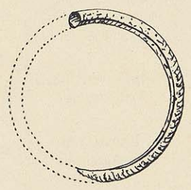	Hälfte eines hohlen eisernen Ringes, stark verrostet.	Gestein: (Flint:) Metall: Eisen. Thon: Glas: Org. Subst.:
Laufende Nr. 3161. Acten-Nr. Inventar-Nr. Frühere Nr.	Ort: Stierberg. Kreis: Regierungsbezirk: Land:	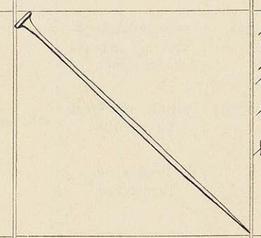	Bronzenadel mit rundem, scheibenförmigem, kleinem Kopf; gut erhalten.	Gestein: (Flint:) Metall: Bronze. Thon: Glas: Org. Subst.:
Laufende Nr. 3162. Acten-Nr. Inventar-Nr. Frühere Nr.	Ort: Stierberg. Kreis: Regierungsbezirk: Land:	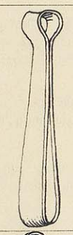	Bronzepincette mit einer runden Erweiterung in der Mitte; gut erhalten.	Gestein: (Flint:) Metall: Bronze. Thon: Glas: Org. Subst.:
Laufende Nr. 3163. Acten-Nr. Inventar-Nr. Frühere Nr.	Ort: Stierberg. Kreis: Regierungsbezirk: Land:		Bronzegerät, oben zu einer Oese aufgerollt, darunter gewunden und am Ende abgeplattet und in 2 Zacken gespalten; gut erhalten.	Gestein: (Flint:) Metall: Bronze. Thon: Glas: Org. Subst.:
Laufende Nr. 3164. Acten-Nr. Inventar-Nr. Frühere Nr.	Ort: Stierberg. Kreis: Regierungsbezirk: Land:		Bronzegerät mit gewundenem Stiel und flacher löffelartiger Endigung, oben defect.	Gestein: (Flint:) Metall: Bronze. Thon: Glas: Org. Subst.:
Laufende Nr. 3165. Acten-Nr. Inventar-Nr. Frühere Nr.	Ort: Stierberg. Kreis: Regierungsbezirk: Land:	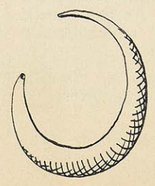 1/1	ab: Zwei stark beschädigte Ohrringe aus gewölltem Bronzeblech, das an beiden Enden schmaler wird u. aufgerollt ist.	Gestein: (Flint:) Metall: Bronze. Thon: Glas: Org. Subst.:

6. Maasse.	7. Zugehörige Funde.	8. Art der Fundstätte.		9. Bestattungsart.	10. Bemerkungen.	11. Vorbesitzer, Jahr und Art der Erwerbung.
Hhe.: Lge.: gr. Br.: 8,1 cm kl. Br.: o. Dm.: m. Dm.: u. Dm.: gr. Uf.:	s. oben.	See oder Moor? Acker, Haide, Wald? Offene Ansiedelung, Höhle, Pfahlbau? Befestigung?	Dolmen, Ganggrab, Riesenbett? Stein- oder Erdhügel? Flachgrab?	Leichenbeisetzung? (hockend, gestreckt od. Schädelgrab?) Partielle oder totale Verbrennung? Mit Beigabe von Tierknochen?		Hoesch. E.J. II 1. 1899.
Hhe.: Lge.: gr. Br.: kl. Br.: o. Dm.: m. Dm.: ca. 10,5 u. Dm.: gr. Uf.:		See oder Moor? Acker, Haide, Wald? Offene Ansiedelung, Höhle, Pfahlbau? Befestigung?	Dolmen, Ganggrab, Riesenbett? Stein- oder Erdhügel? Flachgrab?	Leichenbeisetzung? (hockend, gestreckt od. Schädelgrab?) Partielle oder totale Verbrennung? Mit Beigabe von Tierknochen?		
Hhe.: Lge.: 13,6 gr. Br.: kl. Br.: o. Dm.: 0,6 m. Dm.: u. Dm.: gr. Uf.:		See oder Moor? Acker, Haide, Wald? Offene Ansiedelung, Höhle, Pfahlbau? Befestigung?	Dolmen, Ganggrab, Riesenbett? Stein- oder Erdhügel? Flachgrab?	Leichenbeisetzung? (hockend, gestreckt od. Schädelgrab?) Partielle oder totale Verbrennung? Mit Beigabe von Tierknochen?		
Hhe.: Lge.: 7,9 gr. Br.: kl. Br.: o. Dm.: m. Dm.: u. Dm.: gr. Uf.:		See oder Moor? Acker, Haide, Wald? Offene Ansiedelung, Höhle, Pfahlbau? Befestigung?	Dolmen, Ganggrab, Riesenbett? Stein- oder Erdhügel? Flachgrab?	Leichenbeisetzung? (hockend, gestreckt od. Schädelgrab?) Partielle oder totale Verbrennung? Mit Beigabe von Tierknochen?		
Hhe.: Lge.: 8,5 gr. Br.: kl. Br.: o. Dm.: m. Dm.: u. Dm.: gr. Uf.:		See oder Moor? Acker, Haide, Wald? Offene Ansiedelung, Höhle, Pfahlbau? Befestigung?	Dolmen, Ganggrab, Riesenbett? Stein- oder Erdhügel? Flachgrab?	Leichenbeisetzung? (hockend, gestreckt od. Schädelgrab?) Partielle oder totale Verbrennung? Mit Beigabe von Tierknochen?		
Hhe.: Lge.: 7,8 gr. Br.: 0,4 kl. Br.: o. Dm.: m. Dm.: u. Dm.: gr. Uf.:		See oder Moor? Acker, Haide, Wald? Offene Ansiedelung, Höhle, Pfahlbau? Befestigung?	Dolmen, Ganggrab, Riesenbett? Stein- oder Erdhügel? Flachgrab?	Leichenbeisetzung? (hockend, gestreckt od. Schädelgrab?) Partielle oder totale Verbrennung? Mit Beigabe von Tierknochen?		
Hhe.: Lge.: gr. Br.: 1,1 kl. Br.: o. Dm.: m. Dm.: u. Dm.: gr. Uf.:		See oder Moor? Acker, Haide, Wald? Offene Ansiedelung, Höhle, Pfahlbau? Befestigung?	Dolmen, Ganggrab, Riesenbett? Stein- oder Erdhügel? Flachgrab?	Leichenbeisetzung? (hockend, gestreckt od. Schädelgrab?) Partielle oder totale Verbrennung? Mit Beigabe von Tierknochen?		

1. Nummer.	2. Fundort.	3. Zeichnung.	4. Gegenstand, dessen Art, Form, Ornament und Erhaltungs-Zustand.	5. Material u. Farbe.
Laufende Nr. 3166. Acten-Nr. 1420.98. Inventar-Nr. II 21.99. Frühere Nr.	Ort: Stierberg. Kreis: Pegnitz. Regierungsbezirk: Oberfranken. Land: Bayern.		Bronzefibel mit einer grossen, runden, schalenförmigen Bügelerweiterung und breiter Spirale, an der Eisenrost sitzt; zerbrochen.	Gestein: (Flint:) Metall: Bronze. Thon: Glas: Org. Subst.:
Laufende Nr. 3167. Acten-Nr. Inventar-Nr. Frühere Nr.	Ort: Stierberg. Kreis: Regierungsbezirk: Land:	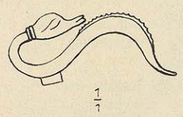 1/1	Bruchstücke von Bronzefibeln, darunter eins mit Thierkopf an dem zurückgebogenen Fuss.	Gestein: (Flint:) Metall: Bronze. Thon: Glas: Org. Subst.:
Laufende Nr. 3168. Acten-Nr. Inventar-Nr. Frühere Nr. 22.	Ort: Stierberg. Kreis: Regierungsbezirk: Land:	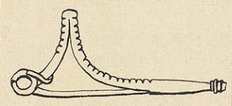	Bronzefibel mit aufwärts und dann wieder scharf zurück gebogenem und durch Querkerben verziertem Bügel; in 2 Stücke zerbrochen und defect.	Gestein: (Flint:) Metall: Bronze. Thon: Glas: Org. Subst.:
Laufende Nr. 3169. Acten-Nr. Inventar-Nr. Frühere Nr.	Ort: Stierberg. Kreis: Regierungsbezirk: Land:	 1/1	Bruchstück einer kleinen Bronzefibel mit runder scheibenförmiger Bügelplatte, die mit concentrischen Kreisen u. einem Knopf in der Mitte verziert ist.	Gestein: (Flint:) Metall: Bronze. Thon: Glas: Org. Subst.:
Laufende Nr. 3170. Acten-Nr. Inventar-Nr. Frühere Nr.	Ort: Stierberg. Kreis: Regierungsbezirk: Land:	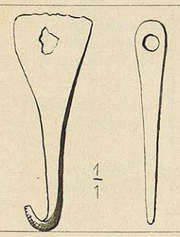 1/1	ab: Kleiner Haken u. kleiner Stab mit Oese aus Bronze.	Gestein: (Flint:) Metall: Bronze. Thon: Glas: Org. Subst.:
Laufende Nr. 3171. Acten-Nr. Inventar-Nr. Frühere Nr.	Ort: Stierberg. Kreis: Regierungsbezirk: Land:	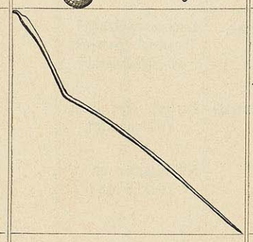	Nadelartiger verbogener dünner Bronzedraht.	Gestein: (Flint:) Metall: Bronze. Thon: Glas: Org. Subst.:
Laufende Nr. 3172. Acten-Nr. Inventar-Nr. Frühere Nr.	Ort: Stierberg. Kreis: Regierungsbezirk: Land:	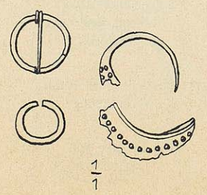 1/1	Einige sehr feine Bronze-Ringelchen und Bruchstücke von Ohrringen aus Bronzeblech mit eingepunzten Buchelchen.	Gestein: (Flint:) Metall: Bronze. Thon: Glas: Org. Subst.:

6. Maasse.	7. Zugehörige Funde.	8. Art der Fundstätte.		9. Bestattungsart.	10. Bemerkungen.	11. Vorbesitzer, Jahr und Art der Erwerbung.
Hhe.: Lge.: 5,6 cm gr. Br.: 4 kl. Br.: o. Dm.: m. Dm.: u. Dm.: gr. Uf.:	s. oben	See oder Moor? Acker, Haide, Wald? Offene Ansiedelung, Höhle, Pfahlbau? Befestigung?	Dolmen, Ganggrab, Riesenbett? Stein- oder Erdhügel? Flachgrab?	Leichenbeisetzung? (hockend, gestreckt od. Schädelgrab?) Partielle oder totale Verbrennung? Mit Beigabe von Tierknochen?		Hoesch. E.J. II 1. 1899.
Hhe.: Lge.: gr. Br.: kl. Br.: o. Dm.: m. Dm.: u. Dm.: gr. Uf.:		See oder Moor? Acker, Haide, Wald? Offene Ansiedelung, Höhle, Pfahlbau? Befestigung?	Dolmen, Ganggrab, Riesenbett? Stein- oder Erdhügel? Flachgrab?	Leichenbeisetzung? (hockend, gestreckt od. Schädelgrab?) Partielle oder totale Verbrennung? Mit Beigabe von Tierknochen?		
Hhe.: Lge.: 5 gr. Br.: kl. Br.: o. Dm.: m. Dm.: u. Dm.: gr. Uf.:	II c. 3169-3174.	See oder Moor? Acker, Haide, Wald? Offene Ansiedelung, Höhle, Pfahlbau? Befestigung?	Dolmen, Ganggrab, Riesenbett? Stein- oder Erdhügel? Flachgrab?	Leichenbeisetzung? (hockend, gestreckt od. Schädelgrab?) Partielle oder totale Verbrennung? Mit Beigabe von Tierknochen?	Aus einem Grabhügel zwischen Stierberg u. Heiperk gesee.	
Hhe.: Lge.: gr. Br.: 1,8 kl. Br.: o. Dm.: m. Dm.: u. Dm.: gr. Uf.:		See oder Moor? Acker, Haide, Wald? Offene Ansiedelung, Höhle, Pfahlbau? Befestigung?	Dolmen, Ganggrab, Riesenbett? Stein- oder Erdhügel? Flachgrab?	Leichenbeisetzung? (hockend, gestreckt od. Schädelgrab?) Partielle oder totale Verbrennung? Mit Beigabe von Tierknochen?		
Hhe.: Lge.: 3,8 u. 4 gr. Br.: 1,4 kl. Br.: o. Dm.: m. Dm.: u. Dm.: gr. Uf.:		See oder Moor? Acker, Haide, Wald? Offene Ansiedelung, Höhle, Pfahlbau? Befestigung?	Dolmen, Ganggrab, Riesenbett? Stein- oder Erdhügel? Flachgrab?	Leichenbeisetzung? (hockend, gestreckt od. Schädelgrab?) Partielle oder totale Verbrennung? Mit Beigabe von Tierknochen?		
Hhe.: Lge.: 20 gr. Br.: kl. Br.: o. Dm.: m. Dm.: u. Dm.: gr. Uf.:		See oder Moor? Acker, Haide, Wald? Offene Ansiedelung, Höhle, Pfahlbau? Befestigung?	Dolmen, Ganggrab, Riesenbett? Stein- oder Erdhügel? Flachgrab?	Leichenbeisetzung? (hockend, gestreckt od. Schädelgrab?) Partielle oder totale Verbrennung? Mit Beigabe von Tierknochen?		
Hhe.: Lge.: gr. Br.: kl. Br.: o. Dm.: m. Dm.: u. Dm.: gr. Uf.:		See oder Moor? Acker, Haide, Wald? Offene Ansiedelung, Höhle, Pfahlbau? Befestigung?	Dolmen, Ganggrab, Riesenbett? Stein- oder Erdhügel? Flachgrab?	Leichenbeisetzung? (hockend, gestreckt od. Schädelgrab?) Partielle oder totale Verbrennung? Mit Beigabe von Tierknochen?		

1. Nummer.	2. Fundort.	3. Zeichnung.	4. Gegenstand, dessen Art, Form, Ornament und Erhaltungs-Zustand.	5. Material u. Farbe.
Laufende Nr. 3173. Acten-Nr. 1420.98. Inventar-Nr. I 21.99. Frühere Nr.	Ort: Hierberg. Kreis: Pegnitz. Regierungsbezirk: Oberfranken. Land: Bayern.	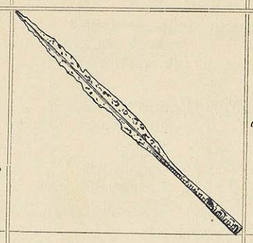	Lange, schmale Lanzenspitze aus Eisen, stark verrostet und zerbrochen.	Gestein: (Flint:) Metall: Eisen. Thon: Glas: Org. Subst.:
Laufende Nr. 3174. Acten-Nr. Inventar-Nr. Frühere Nr.	Ort: Hierberg. Kreis: Regierungsbezirk: Land:		Bruchstücke einer eis. Lanzenspitze.	Gestein: (Flint:) Metall: Eisen. Thon: Glas: Org. Subst.:
Laufende Nr. 3175. Acten-Nr. 729.97 Inventar-Nr. I 45.98 u. 61.99 Frühere Nr. I C.19	Ort: Schussenried. Kreis: Oberamt Waldsee. Regierungsbezirk: Donaukreis. Land: Württemberg.	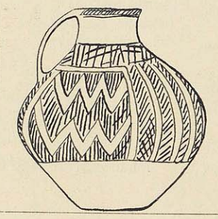	Einhenkliger Krug, mit schraffierten Bändern verziert, die durch weissliche Färbung abstechen; am Boden eine alte Reparatur mittelst Birkenteer u. Rinde.	Gestein: (Flint:) Metall: Thon: schwarz. Glas: Org. Subst.:
Laufende Nr. 3176. Acten-Nr. Inventar-Nr. Frühere Nr. I D.8	Ort: Schussenried. Kreis: Regierungsbezirk: Land:		Fetat henkelloser Krug oder Flasche, reich mit schraffierten Flächen und ausgesparten glatten Bändern verziert, von denen sich erstere durch weissliche Färbung abheben; ziemlich wohlerhalten.	Gestein: (Flint:) Metall: Thon: schwarz. Glas: Org. Subst.:
Laufende Nr. 3177. Acten-Nr. Inventar-Nr. Frühere Nr. I C.22	Ort: Schussenried. Kreis: Regierungsbezirk: Land:		Einhenkliger Krug, mit unregelmässigen schraffierten Figuren verziert; ziemlich gut erhalten.	Gestein: (Flint:) Metall: Thon: Dunkelgrau. Glas: Org. Subst.:
Laufende Nr. 3178. Acten-Nr. Inventar-Nr. Frühere Nr. I C.25	Ort: Schussenried. Kreis: Regierungsbezirk: Land:	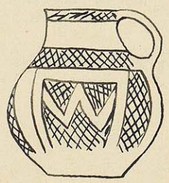	Einhenkliger Krug, mit kräftig schraffierten Flächen und glatte Streifen dazwischen verziert, am Boden leicht beschädigt.	Gestein: (Flint:) Metall: Thon: schwarzgrau. Glas: Org. Subst.:
Laufende Nr. 3179. Acten-Nr. Inventar-Nr. Frühere Nr. I C.26.	Ort: Schussenried. Kreis: Regierungsbezirk: Land:		Desgl., sehr gut erhalten. Der Henkel setzt erst unterhalb des Randes an.	Gestein: (Flint:) Metall: Thon: Dunkelgrau. Glas: Org. Subst.:

6. Maasse.	7. Zugehörige Funde.	8. Art der Fundstätte.		9. Bestattungsart.	10. Bemerkungen.	11. Vorbesitzer, Jahr und Art der Erwerbung.
Hhe.: Lge.: 40 cm gr. Br.: 3,4 kl. Br.: o. Dm.: m. Dm.: u. Dm.: gr. Uf.:	s. oben	See oder Moor? Acker, Haide, Wald? Offene Ansiedelung, Höhle, Pfahlbau? Befestigung?	Dolmen, Ganggrab, Riesenbett? Stein- oder Erdhügel? Flachgrab?	Leichenbeisetzung? (hockend, gestreckt od. Schädelgrab?) Partielle oder totale Verbrennung? Mit Beigabe von Tierknochen?		Foesch. E.J.II 1.1899.
Hhe.: Lge.: gr. Br.: kl. Br.: o. Dm.: m. Dm.: u. Dm.: gr. Uf.:		See oder Moor? Acker, Haide, Wald? Offene Ansiedelung, Höhle, Pfahlbau? Befestigung?	Dolmen, Ganggrab, Riesenbett? Stein- oder Erdhügel? Flachgrab?	Leichenbeisetzung? (hockend, gestreckt od. Schädelgrab?) Partielle oder totale Verbrennung? Mit Beigabe von Tierknochen?		
Hhe.: 20 Lge.: gr. Br.: 18,2 kl. Br.: o. Dm.: 8 m. Dm.: u. Dm.: 8,4 gr. Uf.:		See oder Moor? Acker, Haide, Wald? Offene Ansiedelung, Höhle, Pfahlbau? Befestigung?	Dolmen, Ganggrab, Riesenbett? Stein- oder Erdhügel? Flachgrab?	Leichenbeisetzung? (hockend, gestreckt od. Schädelgrab?) Partielle oder totale Verbrennung? Mit Beigabe von Tierknochen?	S. Kat. d. Ausst. Berlin 1880. S. 602. Negativ Nr. 165-167	Slg. des Oberförsters Dr. Frank in Schussenried. Ankauf. E.J.II 183.1897.
Hhe.: 15,4 Lge.: gr. Br.: 12,7 kl. Br.: o. Dm.: 6,5 m. Dm.: u. Dm.: 7 gr. Uf.:		See oder Moor? Acker, Haide, Wald? Offene Ansiedelung, Höhle, Pfahlbau? Befestigung?	Dolmen, Ganggrab, Riesenbett? Stein- oder Erdhügel? Flachgrab?	Leichenbeisetzung? (hockend, gestreckt od. Schädelgrab?) Partielle oder totale Verbrennung? Mit Beigabe von Tierknochen?	Negativ Nr. 168-170	
Hhe.: 13,4 Lge.: gr. Br.: 11,8 kl. Br.: o. Dm.: 6,6 m. Dm.: u. Dm.: 6,4 gr. Uf.:		See oder Moor? Acker, Haide, Wald? Offene Ansiedelung, Höhle, Pfahlbau? Befestigung?	Dolmen, Ganggrab, Riesenbett? Stein- oder Erdhügel? Flachgrab?	Leichenbeisetzung? (hockend, gestreckt od. Schädelgrab?) Partielle oder totale Verbrennung? Mit Beigabe von Tierknochen?		
Hhe.: 12,4 Lge.: gr. Br.: 10,5 kl. Br.: o. Dm.: 6 m. Dm.: u. Dm.: 5,5 gr. Uf.:		See oder Moor? Acker, Haide, Wald? Offene Ansiedelung, Höhle, Pfahlbau? Befestigung?	Dolmen, Ganggrab, Riesenbett? Stein- oder Erdhügel? Flachgrab?	Leichenbeisetzung? (hockend, gestreckt od. Schädelgrab?) Partielle oder totale Verbrennung? Mit Beigabe von Tierknochen?		
Hhe.: 11,4 Lge.: gr. Br.: 11,5 kl. Br.: o. Dm.: 5 m. Dm.: u. Dm.: 7 gr. Uf.:		See oder Moor? Acker, Haide, Wald? Offene Ansiedelung, Höhle, Pfahlbau? Befestigung?	Dolmen, Ganggrab, Riesenbett? Stein- oder Erdhügel? Flachgrab?	Leichenbeisetzung? (hockend, gestreckt od. Schädelgrab?) Partielle oder totale Verbrennung? Mit Beigabe von Tierknochen?		

1. Nummer.	2. Fundort.	3. Zeichnung.	4. Gegenstand, dessen Art, Form, Ornament und Erhaltungs-Zustand.	5. Material u. Farbe.
Laufende Nr. 3180. Acten-Nr. 729.97 Inventar-Nr. I 45.98 u. 61.99 Frühere Nr. I e. 47	Ort: Schussenried. Kreis: Oberamt Waldsee. Regierungsbezirk: Donaukreis. Land: Württemberg.	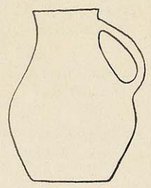	Einhenkliger Krug ohne Verzierung; gut erhalten.	Gestein: (Flint:) Metall: Thon: grau. Glas: Org. Subst.:
Laufende Nr. 3181. Acten-Nr. Inventar-Nr. Frühere Nr. I B. 10	Ort: Schussenried. Kreis: Regierungsbezirk: Land:		Verschlachtes und verzogenes, beschädigtes Tongefäss von Flaschenform mit undeutlichen Verzierungen durch schraffierte und ausgesparte glatte Bänder.	Gestein: (Flint:) Metall: Thon: grau. Glas: Org. Subst.:
Laufende Nr. 3182. Acten-Nr. Inventar-Nr. Frühere Nr. I e. 28	Ort: Schussenried. Kreis: Regierungsbezirk: Land:	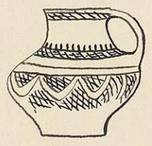	Einhenkliger bauchiger kleiner Krug mit reicher Verzierung durch schraffierte Flächen, Bänder etc.; gut erhalten.	Gestein: (Flint:) Metall: Thon: graubraun. Glas: Org. Subst.:
Laufende Nr. 3183. Acten-Nr. Inventar-Nr. Frühere Nr. I e. 27	Ort: Schussenried. Kreis: Regierungsbezirk: Land:		Einhenkliger kleiner Krug mit 2 waagerechten Ornamentstreifen; gut erhalten. Darin Reste verkohlter Vegetabilien.	Gestein: (Flint:) Metall: Thon: graubraun Glas: Org. Subst.:
Laufende Nr. 3184. Acten-Nr. Inventar-Nr. Frühere Nr. I B. 12	Ort: Schussenried. Kreis: Regierungsbezirk: Land:		Henkellose Flasche, mit schraffierten Bändern verziert; gut erhalten.	Gestein: (Flint:) Metall: Thon: grau. Glas: Org. Subst.:
Laufende Nr. 3185. Acten-Nr. Inventar-Nr. Frühere Nr. I e. 32	Ort: Schussenried. Kreis: Regierungsbezirk: Land:		Einhenkliger kleiner Krug mit 3 Verzierungsbändern, die durch kräftige gekreuzte Furchen ausgefüllt sind; gut erhalten.	Gestein: (Flint:) Metall: Thon: schwärzlich Glas: Org. Subst.:
Laufende Nr. 3186. Acten-Nr. Inventar-Nr. Frühere Nr. I e. 50.	Ort: Schussenried. Kreis: Regierungsbezirk: Land:	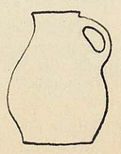	Einhenkliger kleiner Krug ohne Ornament; etwas beschädigt.	Gestein: (Flint:) Metall: Thon: schwarzgrau Glas: Org. Subst.:

6. Maasse.	7. Zugehörige Funde.	8. Art der Fundstätte.		9. Bestattungsart.	10. Bemerkungen.	11. Vorbesitzer, Jahr und Art der Erwerbung.
Hhe.: 15 cm Lge.: gr. Br.: 12,5 kl. Br.: o. Dm.: 6 m. Dm.: u. Dm.: 8,3 gr. Uf.:		See oder Moor? Acker, Haide, Wald? Offene Ansiedelung, Höhle, Pfahlbau? Befestigung?	Dolmen, Ganggrab, Riesenbett? Stein- oder Erdhügel? Flachgrab?	Leichenbeisetzung? (hockend, gestreckt od. Schädelgrab?) Partielle oder totale Verbrennung? Mit Beigabe von Tierknochen?		Slg. Frank. E.J. II 183. 1897.
Hhe.: 13,5 Lge.: gr. Br.: 10,5 kl. Br.: o. Dm.: 5,5-6 m. Dm.: u. Dm.: 6,5 gr. Uf.:		See oder Moor? Acker, Haide, Wald? Offene Ansiedelung, Höhle, Pfahlbau? Befestigung?	Dolmen, Ganggrab, Riesenbett? Stein- oder Erdhügel? Flachgrab?	Leichenbeisetzung? (hockend, gestreckt od. Schädelgrab?) Partielle oder totale Verbrennung? Mit Beigabe von Tierknochen?		
Hhe.: 10,8 Lge.: gr. Br.: 11 kl. Br.: o. Dm.: 6 m. Dm.: u. Dm.: 5,8 gr. Uf.:		See oder Moor? Acker, Haide, Wald? Offene Ansiedelung, Höhle, Pfahlbau? Befestigung?	Dolmen, Ganggrab, Riesenbett? Stein- oder Erdhügel? Flachgrab?	Leichenbeisetzung? (hockend, gestreckt od. Schädelgrab?) Partielle oder totale Verbrennung? Mit Beigabe von Tierknochen?	Negativ 1580	
Hhe.: 11 Lge.: gr. Br.: 9,5 kl. Br.: o. Dm.: 5,5-6 m. Dm.: u. Dm.: 6 gr. Uf.:		See oder Moor? Acker, Haide, Wald? Offene Ansiedelung, Höhle, Pfahlbau? Befestigung?	Dolmen, Ganggrab, Riesenbett? Stein- oder Erdhügel? Flachgrab?	Leichenbeisetzung? (hockend, gestreckt od. Schädelgrab?) Partielle oder totale Verbrennung? Mit Beigabe von Tierknochen?		
Hhe.: 10,2 Lge.: gr. Br.: 8,7 kl. Br.: o. Dm.: 4,4 m. Dm.: u. Dm.: 5 gr. Uf.:		See oder Moor? Acker, Haide, Wald? Offene Ansiedelung, Höhle, Pfahlbau? Befestigung?	Dolmen, Ganggrab, Riesenbett? Stein- oder Erdhügel? Flachgrab?	Leichenbeisetzung? (hockend, gestreckt od. Schädelgrab?) Partielle oder totale Verbrennung? Mit Beigabe von Tierknochen?	Negativ 1580	
Hhe.: 8,3 Lge.: gr. Br.: 7,5 kl. Br.: o. Dm.: 4,6 m. Dm.: u. Dm.: 4,7 gr. Uf.:		See oder Moor? Acker, Haide, Wald? Offene Ansiedelung, Höhle, Pfahlbau? Befestigung?	Dolmen, Ganggrab, Riesenbett? Stein- oder Erdhügel? Flachgrab?	Leichenbeisetzung? (hockend, gestreckt od. Schädelgrab?) Partielle oder totale Verbrennung? Mit Beigabe von Tierknochen?		
Hhe.: 8,8 Lge.: gr. Br.: 6,6 kl. Br.: o. Dm.: 3,6 m. Dm.: u. Dm.: 4,5 gr. Uf.:		See oder Moor? Acker, Haide, Wald? Offene Ansiedelung, Höhle, Pfahlbau? Befestigung?	Dolmen, Ganggrab, Riesenbett? Stein- oder Erdhügel? Flachgrab?	Leichenbeisetzung? (hockend, gestreckt od. Schädelgrab?) Partielle oder totale Verbrennung? Mit Beigabe von Tierknochen?		

1. Nummer.	2. Fundort.	3. Zeichnung.	4. Gegenstand, dessen Art, Form, Ornament und Erhaltungs-Zustand.	5. Material u. Farbe.	6. Maasse.	7. Zugehörige Funde.	8. Art der Fundstätte.		9. Bestattungsart.	10. Bemerkungen.	11. Vorbesitzer, Jahr und Art der Erwerbung.
Laufende Nr. 3187. Acten-Nr. 729.97 Inventar-Nr. I 45.98 u. 61.99. Frühere Nr. I B.9.	Ort: Schussenried. Kreis: Ob. Amt Waldsee. Regierungsbezirk: Donaukreis. Land: Württemberg.	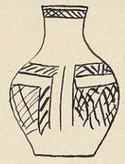	Henkellose Flasche, mit unregelmässig schraffierten Flächen und Bändern verziert, am Bauche etwas beschädigt.	Gestein: (Flint:) Metall: Thon: schwarz. Glas: Org. Subst.:	Hhe.: 14,5 cm Lge.: gr. Br.: 11,5 kl. Br.: o. Dm.: 6 m. Dm.: u. Dm.: 7,5 gr. Uf.:		See oder Moor? Acker, Haide, Wald? Offene Ansiedelung, Höhle, Pfahlbau? Befestigung?	Dolmen, Ganggrab, Riesenbett? Stein- oder Erdhügel? Flachgrab?	Leichenbeisetzung? (hockend, gestreckt od. Schädelgrab?) Partielle oder totale Verbrennung? Mit Beigabe von Tierknochen?		Slg. Frank. 572 work E.J. II 183.1897.
Laufende Nr. 3188. Acten-Nr. Inventar-Nr. Frühere Nr. I C.24.	Ort: Schussenried. Kreis: Regierungsbezirk: Land:	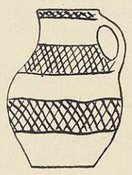	Einhenkliger Krug, mit kreuz u. quer schraffierten waagerechten Bändern verziert; am Bauche beschädigt.	Gestein: (Flint:) Metall: Thon: schwarzbraun Glas: Org. Subst.:	Hhe.: 12,4 Lge.: gr. Br.: 9,8 kl. Br.: o. Dm.: 5,6 m. Dm.: u. Dm.: 5,7 gr. Uf.:		See oder Moor? Acker, Haide, Wald? Offene Ansiedelung, Höhle, Pfahlbau? Befestigung?	Dolmen, Ganggrab, Riesenbett? Stein- oder Erdhügel? Flachgrab?	Leichenbeisetzung? (hockend, gestreckt od. Schädelgrab?) Partielle oder totale Verbrennung? Mit Beigabe von Tierknochen?	Kryptis 1580	
Laufende Nr. 3189. Acten-Nr. Inventar-Nr. Frühere Nr. I C.31.	Ort: Schussenried. Kreis: Regierungsbezirk: Land:	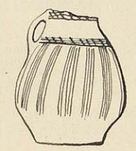	Einhenkliger kleiner Krug, auf dem Bauch mit senkrechten Strichgruppen verziert, am Rande beschädigt.	Gestein: (Flint:) Metall: Thon: grau. Glas: Org. Subst.:	Hhe.: 8,8 Lge.: gr. Br.: 7,8 kl. Br.: o. Dm.: 3,8 m. Dm.: u. Dm.: 5 gr. Uf.:		See oder Moor? Acker, Haide, Wald? Offene Ansiedelung, Höhle, Pfahlbau? Befestigung?	Dolmen, Ganggrab, Riesenbett? Stein- oder Erdhügel? Flachgrab?	Leichenbeisetzung? (hockend, gestreckt od. Schädelgrab?) Partielle oder totale Verbrennung? Mit Beigabe von Tierknochen?		
Laufende Nr. 3190. Acten-Nr. Inventar-Nr. Frühere Nr. I C.30.	Ort: Schussenried. Kreis: Regierungsbezirk: Land:		Einhenkliger kleiner Krug, mit tief eingerissenen winkelförmigen Mustern verziert; am Rande leicht beschädigt.	Gestein: (Flint:) Metall: Thon: braun. Glas: Org. Subst.:	Hhe.: 9 Lge.: gr. Br.: 7,6 kl. Br.: o. Dm.: 4 m. Dm.: u. Dm.: 4 gr. Uf.:		See oder Moor? Acker, Haide, Wald? Offene Ansiedelung, Höhle, Pfahlbau? Befestigung?	Dolmen, Ganggrab, Riesenbett? Stein- oder Erdhügel? Flachgrab?	Leichenbeisetzung? (hockend, gestreckt od. Schädelgrab?) Partielle oder totale Verbrennung? Mit Beigabe von Tierknochen?		
Laufende Nr. 3191. Acten-Nr. Inventar-Nr. Frühere Nr. I C.33.	Ort: Schussenried. Kreis: Regierungsbezirk: Land:		Einhenkliger kleiner Krug, mit kreuzweise schraffierten senkrechten u. waagerechten Bändern verziert; etwas beschädigt.	Gestein: (Flint:) Metall: Thon: dunkelgrau Glas: Org. Subst.:	Hhe.: 8,6 Lge.: gr. Br.: 7,5 kl. Br.: o. Dm.: 4 m. Dm.: u. Dm.: 3,6 gr. Uf.:		See oder Moor? Acker, Haide, Wald? Offene Ansiedelung, Höhle, Pfahlbau? Befestigung?	Dolmen, Ganggrab, Riesenbett? Stein- oder Erdhügel? Flachgrab?	Leichenbeisetzung? (hockend, gestreckt od. Schädelgrab?) Partielle oder totale Verbrennung? Mit Beigabe von Tierknochen?		
Laufende Nr. 3192. Acten-Nr. Inventar-Nr. Frühere Nr. I C.34.	Ort: Schussenried. Kreis: Regierungsbezirk: Land:		Einhenkl. kleiner Krug, auf dem Bauche mit einem breiten Bande gekreuzter Schraffierungen verziert; am Bauche etwas beschädigt.	Gestein: (Flint:) Metall: Thon: schwarz. Glas: Org. Subst.:	Hhe.: 8,2 Lge.: gr. Br.: 7 kl. Br.: o. Dm.: 3,5 m. Dm.: u. Dm.: 4 gr. Uf.:		See oder Moor? Acker, Haide, Wald? Offene Ansiedelung, Höhle, Pfahlbau? Befestigung?	Dolmen, Ganggrab, Riesenbett? Stein- oder Erdhügel? Flachgrab?	Leichenbeisetzung? (hockend, gestreckt od. Schädelgrab?) Partielle oder totale Verbrennung? Mit Beigabe von Tierknochen?		
Laufende Nr. 3193. Acten-Nr. Inventar-Nr. Frühere Nr. I C.37.	Ort: Schussenried. Kreis: Regierungsbezirk: Land:		Einhenkl. kleiner Krug, mit 3 waagerechten schraffierten Bändern verziert; am Rande beschädigt.	Gestein: (Flint:) Metall: Thon: schwarz. Glas: Org. Subst.:	Hhe.: 8 Lge.: gr. Br.: 7 kl. Br.: o. Dm.: 3,7 m. Dm.: u. Dm.: 4 gr. Uf.:		See oder Moor? Acker, Haide, Wald? Offene Ansiedelung, Höhle, Pfahlbau? Befestigung?	Dolmen, Ganggrab, Riesenbett? Stein- oder Erdhügel? Flachgrab?	Leichenbeisetzung? (hockend, gestreckt od. Schädelgrab?) Partielle oder totale Verbrennung? Mit Beigabe von Tierknochen?		

1. Nummer.	2. Fundort.	3. Zeichnung.	4. Gegenstand, dessen Art, Form, Ornament und Erhaltungs-Zustand.	5. Material u. Farbe.	6. Maasse.	7. Zugehörige Funde.	8. Art der Fundstätte.	9. Bestattungsart.	10. Bemerkungen.	11. Vorbesitzer, Jahr und Art der Erwerbung.
Laufende Nr. **3194.** Acten-Nr. 729.97 Inventar-Nr. II 45.98 u. 61.99. Frühere Nr. I C.36.	Ort: Schussenried. Kreis: Oberamt Waldsee. Regierungsbezirk: Donaukreis. Land: Württemberg.		Einhenkliger kleiner Krug, mit 3 waagerechten schraffierten Bändern verziert. Der Henkel fehlt.	Gestein: (Flint:) Metall: Thon: schwarzgrau. Glas: Org. Subst.:	Hhe.: 8 cm Lge.: gr. Br.: 7 kl. Br.: o. Dm.: 3,7 m. Dm.: u. Dm.: 4,9 gr. Uf.:		See oder Moor? Acker, Haide, Wald? Offene Ansiedelung, Höhle, Pfahlbau? Befestigung?	Dolmen, Ganggrab, Riesenbett? Stein- oder Erdhügel? Flachgrab?	Leichenbeisetzung? (hockend, gestreckt od. Schädelgrab?) Partielle oder totale Verbrennung? Mit Beigabe von Tierknochen?		Slg. Frank. E.J. II 183.1897.
Laufende Nr. **3195.** Acten-Nr. Inventar-Nr. Frühere Nr. I C.38.	Ort: Schussenried. Kreis: Regierungsbezirk: Land:	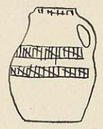	Einhenkliger kleiner Krug, mit 3 waagerechten schraffierten Verzierungsbändern versehen; am Rande etwas beschädigt.	Gestein: (Flint:) Metall: Thon: schwärzlich. Glas: Org. Subst.:	Hhe.: 8 Lge.: gr. Br.: 6,2 kl. Br.: o. Dm.: 3,8 m. Dm.: u. Dm.: 4 gr. Uf.:		See oder Moor? Acker, Haide, Wald? Offene Ansiedelung, Höhle, Pfahlbau? Befestigung?	Dolmen, Ganggrab, Riesenbett? Stein- oder Erdhügel? Flachgrab?	Leichenbeisetzung? (hockend, gestreckt od. Schädelgrab?) Partielle oder totale Verbrennung? Mit Beigabe von Tierknochen?	Kgztin 3195	
Laufende Nr. **3196.** Acten-Nr. Inventar-Nr. Frühere Nr. I C.39.	Ort: Schussenried. Kreis: Regierungsbezirk: Land:	 a.	a: Kleiner, ehemals einhenkliger Krug, mit 3 waagerechten Reihen tiefer schräger Striche verziert; am Rande beschädigt. b: Birkenrinde aus a.	Gestein: (Flint:) Metall: Thon: schwärzlich Glas: Org. Subst.: Rinde.	Hhe.: a: 7,5 Lge.: gr. Br.: 6,1 kl. Br.: o. Dm.: 4 m. Dm.: u. Dm.: 4 gr. Uf.:		See oder Moor? Acker, Haide, Wald? Offene Ansiedelung, Höhle, Pfahlbau? Befestigung?	Dolmen, Ganggrab, Riesenbett? Stein- oder Erdhügel? Flachgrab?	Leichenbeisetzung? (hockend, gestreckt od. Schädelgrab?) Partielle oder totale Verbrennung? Mit Beigabe von Tierknochen?		b: Inv. 1385 E 3572 usw.
Laufende Nr. **3197.** Acten-Nr. Inventar-Nr. Frühere Nr. I C.40.	Ort: Schussenried. Kreis: Regierungsbezirk: Land:		Einhenkliger kleiner Krug mit schräg schraffierten Verzierungsbändern, gut erhalten.	Gestein: (Flint:) Metall: Thon: braun. Glas: Org. Subst.:	Hhe.: 7,4 Lge.: gr. Br.: 6,7 kl. Br.: o. Dm.: 4,2 m. Dm.: u. Dm.: 5,35 gr. Uf.:		See oder Moor? Acker, Haide, Wald? Offene Ansiedelung, Höhle, Pfahlbau? Befestigung?	Dolmen, Ganggrab, Riesenbett? Stein- oder Erdhügel? Flachgrab?	Leichenbeisetzung? (hockend, gestreckt od. Schädelgrab?) Partielle oder totale Verbrennung? Mit Beigabe von Tierknochen?		
Laufende Nr. **3198.** Acten-Nr. Inventar-Nr. Frühere Nr. I C.43.	Ort: Schussenried. Kreis: Regierungsbezirk: Land:		Einhenkliger kleiner Krug, etwas schief, mit 2 horizontalen gefüllten Bändern verziert; am Rande beschädigt.	Gestein: (Flint:) Metall: Thon: graubraun. Glas: Org. Subst.:	Hhe.: 7 Lge.: gr. Br.: 6,5 kl. Br.: o. Dm.: 3,9 m. Dm.: u. Dm.: 3,6 gr. Uf.:		See oder Moor? Acker, Haide, Wald? Offene Ansiedelung, Höhle, Pfahlbau? Befestigung?	Dolmen, Ganggrab, Riesenbett? Stein- oder Erdhügel? Flachgrab?	Leichenbeisetzung? (hockend, gestreckt od. Schädelgrab?) Partielle oder totale Verbrennung? Mit Beigabe von Tierknochen?		
Laufende Nr. **3199.** Acten-Nr. Inventar-Nr. Frühere Nr. I C.42.	Ort: Schussenried. Kreis: Regierungsbezirk: Land:		Ehemals einhenkliger kleiner Krug mit verwischten Verzierungen; am Rande beschädigt.	Gestein: (Flint:) Metall: Thon: braun u. schwärzlich. Glas: Org. Subst.:	Hhe.: 7,5 Lge.: gr. Br.: 6 kl. Br.: o. Dm.: 3 m. Dm.: u. Dm.: 4 gr. Uf.:		See oder Moor? Acker, Haide, Wald? Offene Ansiedelung, Höhle, Pfahlbau? Befestigung?	Dolmen, Ganggrab, Riesenbett? Stein- oder Erdhügel? Flachgrab?	Leichenbeisetzung? (hockend, gestreckt od. Schädelgrab?) Partielle oder totale Verbrennung? Mit Beigabe von Tierknochen?		
Laufende Nr. **3200.** Acten-Nr. Inventar-Nr. Frühere Nr. I C.45.	Ort: Schussenried. Kreis: Regierungsbezirk: Land:		Sehr kleiner einhenkliger Krug, mit einem senkrecht schraffierten waagerechten Verzierungsbande versehen; am Rande beschädigt.	Gestein: (Flint:) Metall: Thon: rötlich u. schwarz Glas: Org. Subst.:	Hhe.: 5,8 Lge.: gr. Br.: 5,3 kl. Br.: o. Dm.: m. Dm.: u. Dm.: 3,5 gr. Uf.:		See oder Moor? Acker, Haide, Wald? Offene Ansiedelung, Höhle, Pfahlbau? Befestigung?	Dolmen, Ganggrab, Riesenbett? Stein- oder Erdhügel? Flachgrab?	Leichenbeisetzung? (hockend, gestreckt od. Schädelgrab?) Partielle oder totale Verbrennung? Mit Beigabe von Tierknochen?		

1. Nummer.	2. Fundort.	3. Zeichnung.	4. Gegenstand, dessen Art, Form, Ornament und Erhaltungs-Zustand.	5. Material u. Farbe.
Laufende Nr. 3201. Acten-Nr. 729.97. Inventar-Nr. I 45.98 u. 61.99. Frühere Nr. I C.44.	Ort: Schussenried. Kreis: Oberamt Waldsee. Regierungsbezirk: Donaukreis. Land: Württemberg.		Kleiner, einhenkliger, breiter Krug, mit 3 waagerechten schraffierten Bändern verziert; am Rande beschädigt.	Gestein: (Flint:) Metall: Thon: braun. Glas: Org. Subst.:
Laufende Nr. 3202. Acten-Nr. Inventar-Nr. Frühere Nr. I C.41.	Ort: Schussenried. Kreis: Regierungsbezirk: Land:	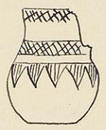	Ehemals einhenkliger kleiner Krug mit reichen Verzierungen durch kreuz u. quer schraffierte Horizontalbänder und als unteren Abschluss schraffierte Dreiecke; zusammengesetzt u. etwas defect.	Gestein: (Flint:) Metall: Thon: schwarzbraun. Glas: Org. Subst.:
Laufende Nr. 3203. Acten-Nr. Inventar-Nr. Frühere Nr. I C.51.	Ort: Schussenried. Kreis: Regierungsbezirk: Land:	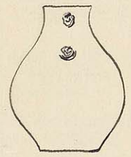	Einhenklig gewesener Krug mit rundlicher Bauchung; bis auf den fehlenden Henkel gut erhalten.	Gestein: (Flint:) Metall: Thon: schwärzlich. Glas: Org. Subst.:
Laufende Nr. 3204. Acten-Nr. Inventar-Nr. Frühere Nr. I C.52.	Ort: Schussenried. Kreis: Regierungsbezirk: Land:		Einhenklig gewesenes kleines rohes Gefässchen von Krugform; beschädigt.	Gestein: (Flint:) Metall: Thon: röthlich. Glas: Org. Subst.:
Laufende Nr. 3205. Acten-Nr. Inventar-Nr. Frühere Nr. I D.15.	Ort: Schussenried. Kreis: Regierungsbezirk: Land:		Henkelloses Dickbauchiges Gefäss, oben verengt und etwas beschädigt.	Gestein: (Flint:) Metall: Thon: graubraun. Glas: Org. Subst.:
Laufende Nr. 3206. Acten-Nr. Inventar-Nr. Frühere Nr. I D.13.	Ort: Schussenried. Kreis: Regierungsbezirk: Land:	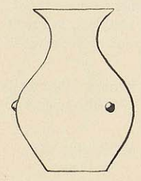	Flasche mit ausladendem Rande und 3 Warzen in d. Höhe der grössten Ausbauchung; zusammengesetzt und etwas defect.	Gestein: (Flint:) Metall: Thon: grau. Glas: Org. Subst.:
Laufende Nr. 3207. Acten-Nr. Inventar-Nr. Frühere Nr. I E.55.	Ort: Schussenried. Kreis: Regierungsbezirk: Land:	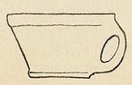	Einhenklige kleine Tasse; am Boden beschädigt.	Gestein: (Flint:) Metall: Thon: schwärzlich. Glas: Org. Subst.:

6. Maasse.	7. Zugehörige Funde.	8. Art der Fundstätte.		9. Bestattungsart.	10. Bemerkungen.	11. Vorbesitzer, Jahr und Art der Erwerbung.
Hhe.: 6,2 cm Lge.: gr. Br.: 6 kl. Br.: o. Dm.: m. Dm.: u. Dm.: 5 gr. Uf.:		See oder Moor? Acker, Haide, Wald? Offene Ansiedelung, Höhle, Pfahlbau? Befestigung?	Dolmen, Ganggrab, Riesenbett? Stein- oder Erdhügel? Flachgrab?	Leichenbeisetzung? (hockend, gestreckt od. Schädelgrab?) Partielle oder totale Verbrennung? Mit Beigabe von Tierknochen?		Slg. Frank. E.J. II 183. 1897.
Hhe.: 7,4 Lge.: gr. Br.: 5,7 kl. Br.: o. Dm.: 3,7 m. Dm.: u. Dm.: 2,5 gr. Uf.:		See oder Moor? Acker, Haide, Wald? Offene Ansiedelung, Höhle, Pfahlbau? Befestigung?	Dolmen, Ganggrab, Riesenbett? Stein- oder Erdhügel? Flachgrab?	Leichenbeisetzung? (hockend, gestreckt od. Schädelgrab?) Partielle oder totale Verbrennung? Mit Beigabe von Tierknochen?		
Hhe.: 8,4 Lge.: gr. Br.: 7 kl. Br.: o. Dm.: 3,5 m. Dm.: u. Dm.: 4,4 gr. Uf.:		See oder Moor? Acker, Haide, Wald? Offene Ansiedelung, Höhle, Pfahlbau? Befestigung?	Dolmen, Ganggrab, Riesenbett? Stein- oder Erdhügel? Flachgrab?	Leichenbeisetzung? (hockend, gestreckt od. Schädelgrab?) Partielle oder totale Verbrennung? Mit Beigabe von Tierknochen?		
Hhe.: 4,5 Lge.: gr. Br.: 4 kl. Br.: o. Dm.: 2,7 m. Dm.: u. Dm.: 3 gr. Uf.:		See oder Moor? Acker, Haide, Wald? Offene Ansiedelung, Höhle, Pfahlbau? Befestigung?	Dolmen, Ganggrab, Riesenbett? Stein- oder Erdhügel? Flachgrab?	Leichenbeisetzung? (hockend, gestreckt od. Schädelgrab?) Partielle oder totale Verbrennung? Mit Beigabe von Tierknochen?		
Hhe.: 8,4 Lge.: gr. Br.: 8,5 kl. Br.: o. Dm.: 5,2 m. Dm.: u. Dm.: 5,5 gr. Uf.:		See oder Moor? Acker, Haide, Wald? Offene Ansiedelung, Höhle, Pfahlbau? Befestigung?	Dolmen, Ganggrab, Riesenbett? Stein- oder Erdhügel? Flachgrab?	Leichenbeisetzung? (hockend, gestreckt od. Schädelgrab?) Partielle oder totale Verbrennung? Mit Beigabe von Tierknochen?		
Hhe.: 12,25 Lge.: gr. Br.: 9,3 kl. Br.: o. Dm.: 6,5 m. Dm.: u. Dm.: 5 gr. Uf.:		See oder Moor? Acker, Haide, Wald? Offene Ansiedelung, Höhle, Pfahlbau? Befestigung?	Dolmen, Ganggrab, Riesenbett? Stein- oder Erdhügel? Flachgrab?	Leichenbeisetzung? (hockend, gestreckt od. Schädelgrab?) Partielle oder totale Verbrennung? Mit Beigabe von Tierknochen?		
Hhe.: 4,6 Lge.: gr. Br.: kl. Br.: o. Dm.: 8 m. Dm.: u. Dm.: 5 (?) gr. Uf.:		See oder Moor? Acker, Haide, Wald? Offene Ansiedelung, Höhle, Pfahlbau? Befestigung?	Dolmen, Ganggrab, Riesenbett? Stein- oder Erdhügel? Flachgrab?	Leichenbeisetzung? (hockend, gestreckt od. Schädelgrab?) Partielle oder totale Verbrennung? Mit Beigabe von Tierknochen?		Kraft'sche 1582

1. Nummer.	2. Fundort.	3. Zeichnung.	4. Gegenstand, dessen Art, Form, Ornament und Erhaltungs-Zustand.	5. Material u. Farbe.
Laufende Nr. 3208. Acten-Nr. 729. 97. Inventar-Nr. I 45. 98 u. 61. 99. Frühere Nr. I F. 56.	Ort: Schussenried. Kreis: Oberamt Waldsee. Regierungsbezirk: Donaukreis. Land: Württemberg.	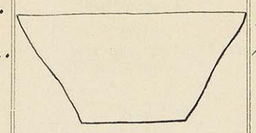	Grosse Schüssel, am Rand etwas defect; zusammengesetzt.	Gestein: (Flint:) Metall: Thon: schwarz. Glas: Org. Subst.:
Laufende Nr. 3209. Acten-Nr. Inventar-Nr. Frühere Nr. I F. 60.	Ort: Schussenried. Kreis: Regierungsbezirk: Land:	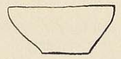	Kleine Schale; etwas beschädigt.	Gestein: (Flint:) Metall: Thon: braun. Glas: Org. Subst.:
Laufende Nr. 3210. Acten-Nr. Inventar-Nr. Frühere Nr. I F. 61.	Ort: Schussenried. Kreis: Regierungsbezirk: Land:		Desgl., napfartig.	Gestein: (Flint:) Metall: Thon: braun. Glas: Org. Subst.:
Laufende Nr. 3211. Acten-Nr. Inventar-Nr. Frühere Nr. I G. 64.	Ort: Schussenried. Kreis: Regierungsbezirk: Land:		Kleiner Napf mit einem abgebrochenen Zapfen-Ansatz am Rande; zusammengesetzt.	Gestein: (Flint:) Metall: Thon: braun. Glas: Org. Subst.:
Laufende Nr. 3212. Acten-Nr. Inventar-Nr. Frühere Nr. I F. 63.	Ort: Schussenried. Kreis: Regierungsbezirk: Land:		Ganz kleines, wohlerhaltenes Schälchen, etwas schief.	Gestein: (Flint:) Metall: Thon: schwärzl. Glas: Org. Subst.:
Laufende Nr. 3213. Acten-Nr. Inventar-Nr. Frühere Nr. I G. 65.	Ort: Schussenried. Kreis: Regierungsbezirk: Land:	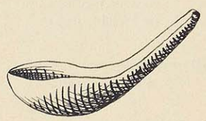	Löffel mit kurzem Stiel, rohe Arbeit und beschädigt.	Gestein: (Flint:) Metall: Thon: schwärzlich. Glas: Org. Subst.:
Laufende Nr. 3214. Acten-Nr. Inventar-Nr. Frühere Nr. I G. 66-68.	Ort: Schussenried. Kreis: Regierungsbezirk: Land:		a-c: 2 Bruchstücke von Löffeln wie der vorige und ein Bruchstück eines kleineren Löffels mit ganz erhaltenem Stiel.	Gestein: (Flint:) Metall: Thon: schwärzlich u. dunkelbraun. Glas: Org. Subst.:

6. Maasse.	7. Zugehörige Funde.	8. Art der Fundstätte.		9. Bestattungsart.	10. Bemerkungen.	11. Vorbesitzer, Jahr und Art der Erwerbung.
Hhe.: 10 cm Lge.: gr. Br.: kl. Br.: o. Dm.: 20 m. Dm.: u. Dm.: 9,4 gr. Uf.:		See oder Moor? Acker, Haide, Wald? Offene Ansiedelung, Höhle, Pfahlbau? Befestigung?	Dolmen, Ganggrab, Riesenbett? Stein- oder Erdhügel? Flachgrab?	Leichenbeisetzung? (hockend, gestreckt od. Schädelgrab?) Partielle oder totale Verbrennung? Mit Beigabe von Tierknochen?		Slg. Frank. E. J. II 183. 1897.
Hhe.: 4 Lge.: gr. Br.: kl. Br.: o. Dm.: 9 m. Dm.: u. Dm.: 4,5 gr. Uf.:		See oder Moor? Acker, Haide, Wald? Offene Ansiedelung, Höhle, Pfahlbau? Befestigung?	Dolmen, Ganggrab, Riesenbett? Stein- oder Erdhügel? Flachgrab?	Leichenbeisetzung? (hockend, gestreckt od. Schädelgrab?) Partielle oder totale Verbrennung? Mit Beigabe von Tierknochen?		
Hhe.: 4 Lge.: gr. Br.: kl. Br.: o. Dm.: 8 m. Dm.: u. Dm.: 5 gr. Uf.:		See oder Moor? Acker, Haide, Wald? Offene Ansiedelung, Höhle, Pfahlbau? Befestigung?	Dolmen, Ganggrab, Riesenbett? Stein- oder Erdhügel? Flachgrab?	Leichenbeisetzung? (hockend, gestreckt od. Schädelgrab?) Partielle oder totale Verbrennung? Mit Beigabe von Tierknochen?		
Hhe.: 4,1 Lge.: gr. Br.: kl. Br.: o. Dm.: 7,5 m. Dm.: u. Dm.: 4,4 gr. Uf.:		See oder Moor? Acker, Haide, Wald? Offene Ansiedelung, Höhle, Pfahlbau? Befestigung?	Dolmen, Ganggrab, Riesenbett? Stein- oder Erdhügel? Flachgrab?	Leichenbeisetzung? (hockend, gestreckt od. Schädelgrab?) Partielle oder totale Verbrennung? Mit Beigabe von Tierknochen?		
Hhe.: 2-2,7 Lge.: gr. Br.: kl. Br.: o. Dm.: 5,5 m. Dm.: u. Dm.: 2 gr. Uf.:		See oder Moor? Acker, Haide, Wald? Offene Ansiedelung, Höhle, Pfahlbau? Befestigung?	Dolmen, Ganggrab, Riesenbett? Stein- oder Erdhügel? Flachgrab?	Leichenbeisetzung? (hockend, gestreckt od. Schädelgrab?) Partielle oder totale Verbrennung? Mit Beigabe von Tierknochen?		1 Stück,
Hhe.: Lge.: 10 gr. Br.: 5,8 kl. Br.: o. Dm.: m. Dm.: u. Dm.: gr. Uf.:		See oder Moor? Acker, Haide, Wald? Offene Ansiedelung, Höhle, Pfahlbau? Befestigung?	Dolmen, Ganggrab, Riesenbett? Stein- oder Erdhügel? Flachgrab?	Leichenbeisetzung? (hockend, gestreckt od. Schädelgrab?) Partielle oder totale Verbrennung? Mit Beigabe von Tierknochen?	Kgzahl 1587	
Hhe.: Lge.: 4,3-6,7 gr. Br.: 3-5,2 kl. Br.: o. Dm.: m. Dm.: u. Dm.: gr. Uf.:		See oder Moor? Acker, Haide, Wald? Offene Ansiedelung, Höhle, Pfahlbau? Befestigung?	Dolmen, Ganggrab, Riesenbett? Stein- oder Erdhügel? Flachgrab?	Leichenbeisetzung? (hockend, gestreckt od. Schädelgrab?) Partielle oder totale Verbrennung? Mit Beigabe von Tierknochen?		a) 1 Stück, b) " " c) " "

1. Nummer.	2. Fundort.	3. Zeichnung.	4. Gegenstand, dessen Art, Form, Ornament und Erhaltungs-Zustand.	5. Material u. Farbe.
Laufende Nr. 3215. Acten-Nr. 729.97. Inventar-Nr. I 45.98 u. 61.99. Frühere Nr. I g.69.	Ort: Schussenried. Kreis: Oberamt Waldsee Regierungsbezirk: Donaukreis. Land: Württemberg.		Löffel mit kurzem Stiel und einem Stück der Erdschicht, auf welcher er lag; etwas beschädigt.	Gestein: (Flint:) Metall: Thon: braun. Glas: Org. Subst.:
Laufende Nr. 3216. Acten-Nr. Inventar-Nr. Frühere Nr. I C.46.	Ort: Schussenried. Kreis: Regierungsbezirk: Land:		Ehemals einhenkliger Krug mit vegetabilischen Resten an den Innenseiten. Der Boden ist abgelöst und das Gefäss auch sonst beschädigt.	Gestein: (Flint:) Metall: Thon: grau. Glas: Org. Subst.:
Laufende Nr. 3217. Acten-Nr. Inventar-Nr. Frühere Nr. I a.2.	Ort: Schussenried. Kreis: Regierungsbezirk: Land:	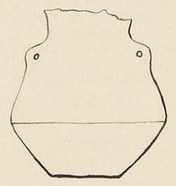	Zweihenkliges Gefäss, am Rande beschädigt.	Gestein: (Flint:) Metall: Thon: Dunkelgrau. Glas: Org. Subst.:
Laufende Nr. 3218. Acten-Nr. Inventar-Nr. Frühere Nr. I a.3.	Ort: Schussenried. Kreis: Regierungsbezirk: Land:	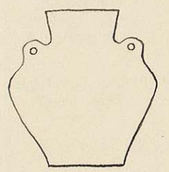	Desgl., andere Form, mit cylindrischem Halse, an der Seite in alter Zeit repariert, indem ein Loch mit Birkentheer (Asphalt) verstopft ist.	Gestein: (Flint:) Metall: Thon: grau u. schwärzl. Glas: Org. Subst.:
Laufende Nr. 3219. Acten-Nr. Inventar-Nr. Frühere Nr. I B.17.	Ort: Schussenried. Kreis: Regierungsbezirk: Land:		Bauchige Flasche mit engem Hals und weit ausladendem Rande. Letzterer stark beschädigt.	Gestein: (Flint:) Metall: Thon: grau. Glas: Org. Subst.:
Laufende Nr. 3220. Acten-Nr. Inventar-Nr. Frühere Nr. I B.14.	Ort: Schussenried. Kreis: Regierungsbezirk: Land:	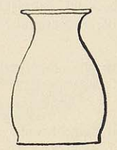	Kleine, ziemlich rohe Flasche mit etwas auswärts gebogenem Rande. Letzterer etwas beschädigt.	Gestein: (Flint:) Metall: Thon: grau. Glas: Org. Subst.:
Laufende Nr. 3221. Acten-Nr. Inventar-Nr. Frühere Nr. I F.57.	Ort: Schussenried. Kreis: Regierungsbezirk: Land:	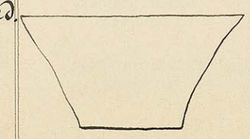	Grosse napfförmige Schale, am Rande sehr beschädigt.	Gestein: (Flint:) Metall: Thon: schwärzlich. Glas: Org. Subst.:

6. Maasse.	7. Zugehörige Funde.	8. Art der Fundstätte.		9. Bestattungsart.	10. Bemerkungen.	11. Vorbesitzer, Jahr und Art der Erwerbung.
Hhe.: Lge.: 6,2 cm gr. Br.: 4,3 kl. Br.: o. Dm.: m. Dm.: u. Dm.: gr. Uf.:		See oder Moor? Acker, Haide, Wald? Offene Ansiedelung, Höhle, Pfahlbau? Befestigung?	Dolmen, Ganggrab, Riesenbett? Stein- oder Erdhügel? Flachgrab?	Leichenbeisetzung? (hockend, gestreckt od. Schädelgrab?) Partielle oder totale Verbrennung? Mit Beigabe von Tierknochen?		Slg. Frank. 1572 ent, E.J.II 183. 1897.
Hhe.: 22 Lge.: gr. Br.: 18 kl. Br.: o. Dm.: 9 m. Dm.: u. Dm.: 10 gr. Uf.:		See oder Moor? Acker, Haide, Wald? Offene Ansiedelung, Höhle, Pfahlbau? Befestigung?	Dolmen, Ganggrab, Riesenbett? Stein- oder Erdhügel? Flachgrab?	Leichenbeisetzung? (hockend, gestreckt od. Schädelgrab?) Partielle oder totale Verbrennung? Mit Beigabe von Tierknochen?		
Hhe.: 17 Lge.: gr. Br.: 15,8 kl. Br.: o. Dm.: 9,5 m. Dm.: u. Dm.: 6 gr. Uf.:		See oder Moor? Acker, Haide, Wald? Offene Ansiedelung, Höhle, Pfahlbau? Befestigung?	Dolmen, Ganggrab, Riesenbett? Stein- oder Erdhügel? Flachgrab?	Leichenbeisetzung? (hockend, gestreckt od. Schädelgrab?) Partielle oder totale Verbrennung? Mit Beigabe von Tierknochen?	Nagats 1581	
Hhe.: 15 Lge.: gr. Br.: 14,5 kl. Br.: o. Dm.: 8 m. Dm.: u. Dm.: 7 gr. Uf.:		See oder Moor? Acker, Haide, Wald? Offene Ansiedelung, Höhle, Pfahlbau? Befestigung?	Dolmen, Ganggrab, Riesenbett? Stein- oder Erdhügel? Flachgrab?	Leichenbeisetzung? (hockend, gestreckt od. Schädelgrab?) Partielle oder totale Verbrennung? Mit Beigabe von Tierknochen?		
Hhe.: 10,6 Lge.: gr. Br.: 9,2 kl. Br.: o. Dm.: m. Dm.: u. Dm.: 6,2 gr. Uf.:		See oder Moor? Acker, Haide, Wald? Offene Ansiedelung, Höhle, Pfahlbau? Befestigung?	Dolmen, Ganggrab, Riesenbett? Stein- oder Erdhügel? Flachgrab?	Leichenbeisetzung? (hockend, gestreckt od. Schädelgrab?) Partielle oder totale Verbrennung? Mit Beigabe von Tierknochen?		1572 ent.
Hhe.: 9,2 Lge.: gr. Br.: 6,5 kl. Br.: o. Dm.: 5 m. Dm.: u. Dm.: 5-6 gr. Uf.:		See oder Moor? Acker, Haide, Wald? Offene Ansiedelung, Höhle, Pfahlbau? Befestigung?	Dolmen, Ganggrab, Riesenbett? Stein- oder Erdhügel? Flachgrab?	Leichenbeisetzung? (hockend, gestreckt od. Schädelgrab?) Partielle oder totale Verbrennung? Mit Beigabe von Tierknochen?		
Hhe.: 10,5 Lge.: gr. Br.: kl. Br.: o. Dm.: 20,5 m. Dm.: u. Dm.: 9 gr. Uf.:		See oder Moor? Acker, Haide, Wald? Offene Ansiedelung, Höhle, Pfahlbau? Befestigung?	Dolmen, Ganggrab, Riesenbett? Stein- oder Erdhügel? Flachgrab?	Leichenbeisetzung? (hockend, gestreckt od. Schädelgrab?) Partielle oder totale Verbrennung? Mit Beigabe von Tierknochen?		

1. Nummer.	2. Fundort.	3. Zeichnung.	4. Gegenstand, dessen Art, Form, Ornament und Erhaltungs-Zustand.	5. Material u. Farbe.	6. Maasse.	7. Zugehörige Funde.	8. Art der Fundstätte.		9. Bestattungsart.	10. Bemerkungen.	11. Vorbesitzer, Jahr und Art der Erwerbung.
Laufende Nr. 3222. Acten-Nr. 729.97 Inventar-Nr. I 45.98 u. 61.99. Frühere Nr. I F.62.	Ort: Schussenried. Kreis: Oberamt Waldsee. Regierungsbezirk: Donaukreis. Land: Württemberg.	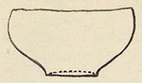	Einfache kleine Schale mit schmalem, hohlem Fuss; beschädigt.	Gestein: (Flint:) Metall: Thon: Dunkelbraun. Glas: Org. Subst.:	Hhe.: 4 cm Lge.: gr. Br.: kl. Br.: o. Dm.: 7 m. Dm.: u. Dm.: 2,6 gr. Uf.:		See oder Moor? Acker, Haide, Wald? Offene Ansiedelung, Höhle, Pfahlbau? Befestigung?	Dolmen, Ganggrab, Riesenbett? Stein- oder Erdhügel? Flachgrab?	Leichenbeisetzung? (hockend, gestreckt od. Schädelgrab?) Partielle oder totale Verbrennung? Mit Beigabe von Tierknochen?	Negativ 1582	Slg. Frank. E.J. II 183. 1897.
Laufende Nr. 3223. Acten-Nr. Inventar-Nr. Frühere Nr. I D.18.	Ort: Schussenried. Kreis: Regierungsbezirk: Land:	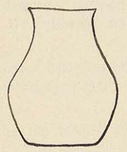	Flaschenförmiges, sehr beschädigtes Gefäss ohne Boden.	Gestein: (Flint:) Metall: Thon: Hellbraun. Glas: Org. Subst.:	Hhe.: 9,5 Lge.: gr. Br.: kl. Br.: o. Dm.: 5 m. Dm.: u. Dm.: 7,7 gr. Uf.:		See oder Moor? Acker, Haide, Wald? Offene Ansiedelung, Höhle, Pfahlbau? Befestigung?	Dolmen, Ganggrab, Riesenbett? Stein- oder Erdhügel? Flachgrab?	Leichenbeisetzung? (hockend, gestreckt od. Schädelgrab?) Partielle oder totale Verbrennung? Mit Beigabe von Tierknochen?		1884 vorh.
Laufende Nr. 3224. Acten-Nr. Inventar-Nr. Frühere Nr. I D.16.	Ort: Schussenried. Kreis: Regierungsbezirk: Land:		Kleines, ziemlich kugeliges Gefäss mit einer Einziehung unter dem beschädigten Rande und 3 Zapfenpaaren am Bauch. Einer der Zapfen ist abgebrochen.	Gestein: (Flint:) Metall: Thon: schwarz. Glas: Org. Subst.:	Hhe.: 7,5 Lge.: gr. Br.: 7 kl. Br.: o. Dm.: 5,5 m. Dm.: u. Dm.: 4 gr. Uf.:		See oder Moor? Acker, Haide, Wald? Offene Ansiedelung, Höhle, Pfahlbau? Befestigung?	Dolmen, Ganggrab, Riesenbett? Stein- oder Erdhügel? Flachgrab?	Leichenbeisetzung? (hockend, gestreckt od. Schädelgrab?) Partielle oder totale Verbrennung? Mit Beigabe von Tierknochen?	Negativ 1581	
Laufende Nr. 3225. Acten-Nr. Inventar-Nr. Frühere Nr. I D.53.	Ort: Schussenried. Kreis: Regierungsbezirk: Land:	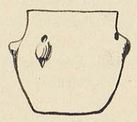	Plumper Topf mit einer geringen Einziehung unter dem beschädigten Rande und 2 senkrecht durchbohrten Zapfenpaaren darunter, dickwandig.	Gestein: (Flint:) Metall: Thon: Dunkelbraun. Glas: Org. Subst.:	Hhe.: 8,4 Lge.: gr. Br.: 8,7 kl. Br.: o. Dm.: 8 m. Dm.: u. Dm.: 6 gr. Uf.:		See oder Moor? Acker, Haide, Wald? Offene Ansiedelung, Höhle, Pfahlbau? Befestigung?	Dolmen, Ganggrab, Riesenbett? Stein- oder Erdhügel? Flachgrab?	Leichenbeisetzung? (hockend, gestreckt od. Schädelgrab?) Partielle oder totale Verbrennung? Mit Beigabe von Tierknochen?	Negativ 1581	
Laufende Nr. 3226. Acten-Nr. Inventar-Nr. Frühere Nr. I D.54.	Ort: Schussenried. Kreis: Regierungsbezirk: Land:	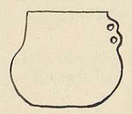	Plumpes kleines Gefäss mit zieml. senkrechtem Halsteil und einem Henkel daran, der zweimal untereinander senkrecht durchbohrt ist; beschädigt. Die Standfläche ist nicht begrenzt.	Gestein: (Flint:) Metall: Thon: schwarzbraun. Glas: Org. Subst.:	Hhe.: 7,4 Lge.: gr. Br.: 8 kl. Br.: o. Dm.: 6,8 m. Dm.: u. Dm.: ca. 4 gr. Uf.:		See oder Moor? Acker, Haide, Wald? Offene Ansiedelung, Höhle, Pfahlbau? Befestigung?	Dolmen, Ganggrab, Riesenbett? Stein- oder Erdhügel? Flachgrab?	Leichenbeisetzung? (hockend, gestreckt od. Schädelgrab?) Partielle oder totale Verbrennung? Mit Beigabe von Tierknochen?		
Laufende Nr. 3227. Acten-Nr. Inventar-Nr. Frühere Nr. I C.49.	Ort: Schussenried. Kreis: Regierungsbezirk: Land:	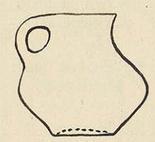	Einhenkliger kleiner Krug mit hohlem Fuss, am Rande beschädigt.	Gestein: (Flint:) Metall: Thon: schwärzlich. Glas: Org. Subst.:	Hhe.: 8,7 Lge.: gr. Br.: 8,5 kl. Br.: o. Dm.: m. Dm.: u. Dm.: 4 gr. Uf.:		See oder Moor? Acker, Haide, Wald? Offene Ansiedelung, Höhle, Pfahlbau? Befestigung?	Dolmen, Ganggrab, Riesenbett? Stein- oder Erdhügel? Flachgrab?	Leichenbeisetzung? (hockend, gestreckt od. Schädelgrab?) Partielle oder totale Verbrennung? Mit Beigabe von Tierknochen?		
Laufende Nr. 3228. Acten-Nr. Inventar-Nr. Frühere Nr. I a.5.	Ort: Schussenried. Kreis: Regierungsbezirk: Land:		Einhenkliges, stark beschädigtes Gefäss von Becherform.	Gestein: (Flint:) Metall: Thon: Dunkelgrau. Glas: Org. Subst.:	Hhe.: 11,5 Lge.: gr. Br.: 10 kl. Br.: o. Dm.: 9,6 m. Dm.: u. Dm.: 5,8-6,5 gr. Uf.:		See oder Moor? Acker, Haide, Wald? Offene Ansiedelung, Höhle, Pfahlbau? Befestigung?.	Dolmen, Ganggrab, Riesenbett? Stein- oder Erdhügel? Flachgrab?	Leichenbeisetzung? (hockend, gestreckt od. Schädelgrab?) Partielle oder totale Verbrennung? Mit Beigabe von Tierknochen?	Negativ 1581	

Abteilung: II c. Süd-Deutschland. Fol. 462.

1. Nummer.	2. Fundort.	3. Zeichnung.	4. Gegenstand, dessen Art, Form, Ornament und Erhaltungs-Zustand.	5. Material u. Farbe.	6. Maasse.	7. Zugehörige Funde.	8. Art der Fundstätte.		9. Bestattungsart.	10. Bemerkungen.	11. Vorbesitzer, Jahr und Art der Erwerbung.
Laufende Nr. **3229.** Acten-Nr. 729.97. Inventar-Nr. II 45.98 u. 61.99. Frühere Nr. I W.7.	Ort: Schussenried. Kreis: Oberamt Waldsee Regierungsbezirk: Donaukreis. Land: Württemberg.		Bauchiges, reich verziertes Gefäss mit engem Hals; stark beschädigt.	Gestein: (Flint:) Metall: Thon: schwarz. Glas: Org. Subst.:	Hhe.: 22,5 cm Lge.: gr. Br.: 20,6 kl. Br.: o. Dm.: 7,5 m. Dm.: u. Dm.: 9,5 gr. Uf.:		See oder Moor? Acker, Haide, Wald? Offene Ansiedelung, Höhle, Pfahlbau? Befestigung?	Dolmen, Ganggrab, Riesenbett? Stein- oder Erdhügel? Flachgrab?	Leichenbeisetzung? (hockend, gestreckt od. Schädelgrab?) Partielle oder totale Verbrennung? Mit Beigabe von Tierknochen?	Negativ 1579	Slg. Frank. E.J. II 183. 1897.
Laufende Nr. **3230.** Acten-Nr. Inventar-Nr. Frühere Nr. I e.20.	Ort: Schussenried. Kreis: Regierungsbezirk: Land:		ab: Zwei grössere, reich verzierte Gefäss-Bruchstücke, dem Anscheine nach von einem einhenkligen Krug. Die schraffierten Verzierungsflächen stechen durch weissliche Färbung von den schwarz geglätteten unverzierten Teilen ab.	Gestein: (Flint:) Metall: Thon: schwarz. Glas: Org. Subst.:	Hhe.: Lge.: gr. Br.: 17-18 kl. Br.: o. Dm.: 7,3 m. Dm.: u. Dm.: 10,5 gr. Uf.:		See oder Moor? Acker, Haide, Wald? Offene Ansiedelung, Höhle, Pfahlbau? Befestigung?	Dolmen, Ganggrab, Riesenbett? Stein- oder Erdhügel? Flachgrab?	Leichenbeisetzung? (hockend, gestreckt od. Schädelgrab?) Partielle oder totale Verbrennung? Mit Beigabe von Tierknochen?		a/ 1572 ?
Laufende Nr. **3231.** Acten-Nr. Inventar-Nr. Frühere Nr. I e.21.	Ort: Schussenried. Kreis: Regierungsbezirk: Land:	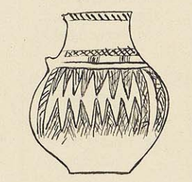	Ehemals einhenklig gewesener Krug mit reicher Verzierung durch unregelmässig schraffierte Dreiecke und ausgesparte Zickzackbänder; stark beschädigt.	Gestein: (Flint:) Metall: Thon: braun. Glas: Org. Subst.:	Hhe.: 16,5 Lge.: gr. Br.: 15,3 kl. Br.: o. Dm.: ca.7 m. Dm.: u. Dm.: 7,5 gr. Uf.:		See oder Moor? Acker, Haide, Wald? Offene Ansiedelung, Höhle, Pfahlbau? Befestigung?	Dolmen, Ganggrab, Riesenbett? Stein- oder Erdhügel? Flachgrab?	Leichenbeisetzung? (hockend, gestreckt od. Schädelgrab?) Partielle oder totale Verbrennung? Mit Beigabe von Tierknochen?		
Laufende Nr. **3232.** Acten-Nr. Inventar-Nr. Frühere Nr. I e.23.	Ort: Schussenried Kreis: Regierungsbezirk: Land:		Einhenkliger Krug mit ähnlichen Verzierungen wie am vorigen, doch sind die Schraffierungen regelmässiger und kräftiger; stark beschädigt.	Gestein: (Flint:) Metall: Thon: schwärzl. Glas: Org. Subst.:	Hhe.: 13 Lge.: gr. Br.: 11,6 kl. Br.: o. Dm.: 6,4 m. Dm.: u. Dm.: 7,3 gr. Uf.:		See oder Moor? Acker, Haide, Wald? Offene Ansiedelung, Höhle, Pfahlbau? Befestigung?	Dolmen, Ganggrab, Riesenbett? Stein- oder Erdhügel? Flachgrab?	Leichenbeisetzung? (hockend, gestreckt od. Schädelgrab?) Partielle oder totale Verbrennung? Mit Beigabe von Tierknochen?	Negativ Nr 997	
Laufende Nr. **3233.** Acten-Nr. Inventar-Nr. Frühere Nr. I e.29.	Ort: Schussenried. Kreis: Regierungsbezirk: Land:	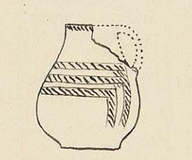	Ehemals einhenklig gewesener kleiner Krug, mit schraffierten Bändern verziert; stark beschädigt.	Gestein: (Flint:) Metall: Thon: hellbraun. Glas: Org. Subst.:	Hhe.: 9,3 Lge.: gr. Br.: 7,8 kl. Br.: o. Dm.: ca.4 m. Dm.: u. Dm.: 5 gr. Uf.:		See oder Moor? Acker, Haide, Wald? Offene Ansiedelung, Höhle, Pfahlbau? Befestigung?	Dolmen, Ganggrab, Riesenbett? Stein- oder Erdhügel? Flachgrab?	Leichenbeisetzung? (hockend, gestreckt od. Schädelgrab?) Partielle oder totale Verbrennung? Mit Beigabe von Tierknochen?		
Laufende Nr. **3234.** Acten-Nr. Inventar-Nr. Frühere Nr. I 93.11.	Ort: Schussenried. Kreis: Regierungsbezirk: Land:		Kleine, am Boden stark beschädigte Flasche, mit schraffierten Bändern und glatten ausgesparten Streifen verziert.	Gestein: (Flint:) Metall: Thon: schwarz. Glas: Org. Subst.:	Hhe.: 9 Lge.: gr. Br.: 8 kl. Br.: o. Dm.: 4,75 m. Dm.: u. Dm.: ca. 5 gr. Uf.:		See oder Moor? Acker, Haide, Wald? Offene Ansiedelung, Höhle, Pfahlbau? Befestigung?	Dolmen, Ganggrab, Riesenbett? Stein- oder Erdhügel? Flachgrab?	Leichenbeisetzung? (hockend, gestreckt od. Schädelgrab?) Partielle oder totale Verbrennung? Mit Beigabe von Tierknochen?		
Laufende Nr. **3235.** Acten-Nr. Inventar-Nr. Frühere Nr. I F.58.59.	Ort: Schussenried. Kreis: Regierungsbezirk: Land:	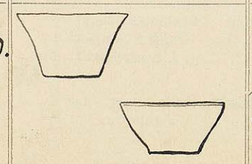	ab: Zwei grössere Bruchstücke von zwei unverzierten Bechern bezw. Schalen oder Näpfen.	Gestein: (Flint:) Metall: Thon: schwarzgrau Glas: Org. Subst.:	Hhe.: 5,6 u. 8,3 Lge.: gr. Br.: 12 u. 13-14 kl. Br.: o. Dm.: m. Dm.: u. Dm.: 6 u. 7 gr. Uf.:		See oder Moor? Acker, Haide, Wald? Offene Ansiedelung, Höhle, Pfahlbau? Befestigung?.	Dolmen, Ganggrab, Riesenbett? Stein- oder Erdhügel? Flachgrab?	Leichenbeisetzung? (hockend, gestreckt od. Schädelgrab?) Partielle oder totale Verbrennung? Mit Beigabe von Tierknochen?	Negativ 1582	

1. Nummer.	2. Fundort.	3. Zeichnung.	4. Gegenstand, dessen Art, Form, Ornament und Erhaltungs-Zustand.	5. Material u. Farbe.
Laufende Nr. 3236. Acten-Nr. 729.97. Inventar-Nr. I 45.98 u. 61.99. Frühere Nr. I a.4.	Ort: Schussenried. Kreis: Oberamt Waldsee Regierungsbezirk: Donaukreis. Land: Württemberg.	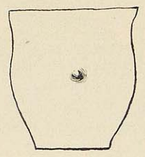	Grösseres Bruchstück eines becherförmigen Gefässes mit einem warzenartigen Auswuchs in mittlerer Gefässhöhe.	Gestein: (Flint:) Metall: Thon: schwarzgrau. Glas: Org. Subst.:
Laufende Nr. 3237. Acten-Nr. Inventar-Nr. Frühere Nr. I a.1.	Ort: Schussenried. Kreis: Regierungsbezirk: Land:	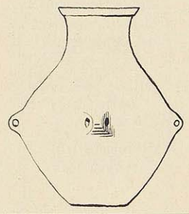	Zerbrochenes und defectes Gefäss mit engem Halse und mehreren waagerecht durchbohrten Henkeln in der Höhe der weitesten Ausbauchung.	Gestein: (Flint:) Metall: Thon: grau. Glas: Org. Subst.:
Laufende Nr. 3238. Acten-Nr. Inventar-Nr. Frühere Nr. I a.48.	Ort: Schussenried. Kreis: Regierungsbezirk: Land:	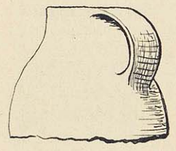	Oberer Teil (etwa die Hälfte) eines einhenkligen Kruges.	Gestein: (Flint:) Metall: Thon: graubraun. Glas: Org. Subst.:
Laufende Nr. 3239. Acten-Nr. Inventar-Nr. Frühere Nr. I G.58.82.90-93. 96-162.	Ort: Schussenried. Kreis: Regierungsbezirk: Land:		a: Scherben von grossen unverzierten Gefässen, ungeglättet. b: Scherben von grossen geglätteten Gefässen; an einigen haftet noch Birkenpech. c: Scherben kleinerer unverzierter Gefässe. d: Ein kleiner Gefässscherben mit anhaftenden kohligen Resten innen.	Gestein: (Flint:) Metall: Thon: braun u. grau. Glas: Org. Subst.:
Laufende Nr. 3240. Acten-Nr. Inventar-Nr. Frühere Nr. I J. 99-162.	Ort: Schussenried Kreis: Regierungsbezirk: Land:	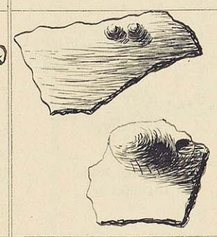	Einige Gefässscherben mit Zapfen-Ansätzen.	Gestein: (Flint:) Metall: Thon: Dunkelgrau Glas: Org. Subst.:
Laufende Nr. 3241. Acten-Nr. Inventar-Nr. Frühere Nr. I J. 99-162.	Ort: Schussenried. Kreis: Regierungsbezirk: Land:	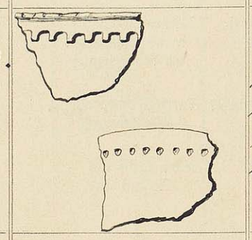	Einige Gefässscherben mit eingestochenen oder mit den Fingerspitzen herausgedrückten Ornamenten verschiedener Art.	Gestein: (Flint:) Metall: Thon: grau u. braunschwarz Glas: Org. Subst.:
Laufende Nr. 3242. Acten-Nr. Inventar-Nr. Frühere Nr. I J. 99-162.	Ort: Schussenried. Kreis: Regierungsbezirk: Land:		Eine grössere Anzahl Gefässscherben mit eingefurchten Ornamenten, wie schraffierte und karrierte Bänder oder Flächen, die meist mit glatten Streifen abwechseln.	Gestein: (Flint:) Metall: Thon: Dunkelgrau u. braun. Glas: Org. Subst.:

6. Maasse.	7. Zugehörige Funde.	8. Art der Fundstätte.		9. Bestattungsart.	10. Bemerkungen.	11. Vorbesitzer, Jahr und Art der Erwerbung.
Hhe.: 11 cm Lge.: gr. Br.: kl. Br.: o. Dm.: ca. 10 m. Dm.: u. Dm.: 5,8 gr. Uf.:		See oder Moor? Acker, Haide, Wald? Offene Ansiedelung, Höhle, Pfahlbau? Befestigung?	Dolmen, Ganggrab, Riesenbett? Stein- oder Erdhügel? Flachgrab?	Leichenbeisetzung? (hockend, gestreckt od. Schädelgrab?) Partielle oder totale Verbrennung? Mit Beigabe von Tierknochen?		Slg. Frank. E.J. II 183. 1897.
Hhe.: 31 (ca.) Lge.: gr. Br.: 24 " kl. Br.: o. Dm.: 11 " m. Dm.: u. Dm.: gr. Uf.:		See oder Moor? Acker, Haide, Wald? Offene Ansiedelung, Höhle, Pfahlbau? Befestigung?	Dolmen, Ganggrab, Riesenbett? Stein- oder Erdhügel? Flachgrab?	Leichenbeisetzung? (hockend, gestreckt od. Schädelgrab?) Partielle oder totale Verbrennung? Mit Beigabe von Tierknochen?	Kgsteig 1579	1572 vor!
Hhe.: 12,2 Lge.: gr. Br.: 15,8 kl. Br.: o. Dm.: 8 m. Dm.: u. Dm.: gr. Uf.:		See oder Moor? Acker, Haide, Wald? Offene Ansiedelung, Höhle, Pfahlbau? Befestigung?	Dolmen, Ganggrab, Riesenbett? Stein- oder Erdhügel? Flachgrab?	Leichenbeisetzung? (hockend, gestreckt od. Schädelgrab?) Partielle oder totale Verbrennung? Mit Beigabe von Tierknochen?		1572 vor!
Hhe.: Lge.: gr. Br.: kl. Br.: o. Dm.: m. Dm.: u. Dm.: gr. Uf.:		See oder Moor? Acker, Haide, Wald? Offene Ansiedelung, Höhle, Pfahlbau? Befestigung?	Dolmen, Ganggrab, Riesenbett? Stein- oder Erdhügel? Flachgrab?	Leichenbeisetzung? (hockend, gestreckt od. Schädelgrab?) Partielle oder totale Verbrennung? Mit Beigabe von Tierknochen?		
Hhe.: Lge.: gr. Br.: kl. Br.: o. Dm.: m. Dm.: u. Dm.: gr. Uf.:		See oder Moor? Acker, Haide, Wald? Offene Ansiedelung, Höhle, Pfahlbau? Befestigung?	Dolmen, Ganggrab, Riesenbett? Stein- oder Erdhügel? Flachgrab?	Leichenbeisetzung? (hockend, gestreckt od. Schädelgrab?) Partielle oder totale Verbrennung? Mit Beigabe von Tierknochen?		
Hhe.: Lge.: gr. Br.: kl. Br.: o. Dm.: m. Dm.: u. Dm.: gr. Uf.:		See oder Moor? Acker, Haide, Wald? Offene Ansiedelung, Höhle, Pfahlbau? Befestigung?	Dolmen, Ganggrab, Riesenbett? Stein- oder Erdhügel? Flachgrab?	Leichenbeisetzung? (hockend, gestreckt od. Schädelgrab?) Partielle oder totale Verbrennung? Mit Beigabe von Tierknochen?		
Hhe.: Lge.: gr. Br.: kl. Br.: o. Dm.: m. Dm.: u. Dm.: gr. Uf.:		See oder Moor? Acker, Haide, Wald? Offene Ansiedelung, Höhle, Pfahlbau? Befestigung?	Dolmen, Ganggrab, Riesenbett? Stein- oder Erdhügel? Flachgrab?	Leichenbeisetzung? (hockend, gestreckt od. Schädelgrab?) Partielle oder totale Verbrennung? Mit Beigabe von Tierknochen?		

1. Nummer.	2. Fundort.	3. Zeichnung.	4. Gegenstand, dessen Art, Form, Ornament und Erhaltungs-Zustand.	5. Material u. Farbe.
Laufende Nr. 3243. Acten-Nr. 729.97. Inventar-Nr. I 45.98 u. 61.99. Frühere Nr. I J. 99-162.	Ort: Schussenried. Kreis: Oberamt Waldsee Regierungsbezirk: Donaukreis. Land: Württemberg.		a-c: Drei kleine Gefässscherben mit eingefurchten Strichverzierungen. Besonders eigentümlich ist ihnen die durch Querstriche besetzte Linie.	Gestein: (Flint:) Metall: Thon: grau. Glas: Org. Subst.:
Laufende Nr. 3244. Acten-Nr. Inventar-Nr. Frühere Nr. I J. 80.	Ort: Schussenried. Kreis: Regierungsbezirk: Land:	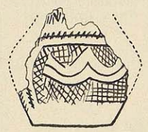	Fragment (Bodenteil) eines Gefässes mit reichen eingefurchten Ornamenten und bogenförmigen glatten Bändern dazwischen.	Gestein: (Flint:) Metall: Thon: schwärzlich. Glas: Org. Subst.:
Laufende Nr. 3245. Acten-Nr. Inventar-Nr. Frühere Nr. I J. 95.	Ort: Schussenried. Kreis: Regierungsbezirk: Land:		Breiter Henkel (defect) von einem Gefässe, reich mit schraffierten Dreiecken und runden Einstichen verziert.	Gestein: (Flint:) Metall: Thon: braun. Glas: Org. Subst.:
Laufende Nr. 3246. Acten-Nr. Inventar-Nr. Frühere Nr. I J. 81.	Ort: Schussenried. Kreis: Regierungsbezirk: Land:	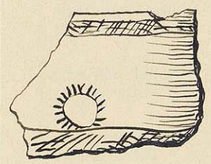	Randstück von einem ornamentierten Gefässe mit einem sonnenartigen Muster. (Tiefornament).	Gestein: (Flint:) Metall: Thon: schwarz. Glas: Org. Subst.:
Laufende Nr. 3247. Acten-Nr. Inventar-Nr. Frühere Nr. I J. 88.	Ort: Schussenried. Kreis: Regierungsbezirk: Land:	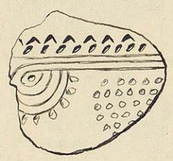	Kleiner, zusammengesetzter Gefässscherben mit reicher eigenartiger Verzierung; oben zackige Vertiefungen; auf der Ausbauchung flache Bogenfurchen u. Eindrücke mit weisser Einlage.	Gestein: (Flint:) Metall: Thon: schwarz. Glas: Org. Subst.:
Laufende Nr. 3248. Acten-Nr. Inventar-Nr. Frühere Nr. I J. 83-86.	Ort: Schussenried. Kreis: Regierungsbezirk: Land:	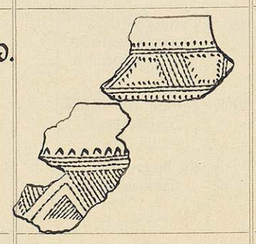	Bruchstücke von feiner Thonwaare mit Stichkanal-Verzierungen	Gestein: (Flint:) Metall: Thon: Dunkelgrau-braun. Glas: Org. Subst.:
Laufende Nr. 3249. Acten-Nr. Inventar-Nr. Frühere Nr. I K. 72.78.	Ort: Schussenried. Kreis: Regierungsbezirk: Land:	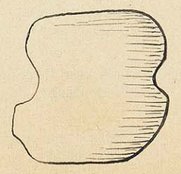	Eine Anzahl Gefäss-Scherben mit abgerollten Kanten und je 2 einander gegenüberliegenden Einkerbungen am Rande. Netzsenker?	Gestein: (Flint:) Metall: Thon: braun u. grau. Glas: Org. Subst.:

6. Maasse.	7. Zugehörige Funde.	8. Art der Fundstätte.		9. Bestattungsart.	10. Bemerkungen.	11. Vorbesitzer, Jahr und Art der Erwerbung.
Hhe.: Lge.: gr. Br.: kl. Br.: o. Dm.: m. Dm.: u. Dm.: gr. Uf.:		See oder Moor? Acker, Haide, Wald? Offene Ansiedelung, Höhle, Pfahlbau? Befestigung?	Dolmen, Ganggrab, Riesenbett? Stein- oder Erdhügel? Flachgrab?	Leichenbeisetzung? (hockend, gestreckt od. Schädelgrab?) Partielle oder totale Verbrennung? Mit Beigabe von Tierknochen?		Slg. Frank. E.J. II 183.1897.
Hhe.: 8 cm Lge.: gr. Br.: kl. Br.: o. Dm.: m. Dm.: u. Dm.: 5,7 gr. Uf.:		See oder Moor? Acker, Haide, Wald? Offene Ansiedelung, Höhle, Pfahlbau? Befestigung?	Dolmen, Ganggrab, Riesenbett? Stein- oder Erdhügel? Flachgrab?	Leichenbeisetzung? (hockend, gestreckt od. Schädelgrab?) Partielle oder totale Verbrennung? Mit Beigabe von Tierknochen?		
Hhe.: Lge.: 10 gr. Br.: 4,5 kl. Br.: o. Dm.: m. Dm.: u. Dm.: gr. Uf.:		See oder Moor? Acker, Haide, Wald? Offene Ansiedelung, Höhle, Pfahlbau? Befestigung?	Dolmen, Ganggrab, Riesenbett? Stein- oder Erdhügel? Flachgrab?	Leichenbeisetzung? (hockend, gestreckt od. Schädelgrab?) Partielle oder totale Verbrennung? Mit Beigabe von Tierknochen?	Vergl. 1583	
Hhe.: 7 Lge.: gr. Br.: 8,5 kl. Br.: o. Dm.: m. Dm.: u. Dm.: gr. Uf.:		See oder Moor? Acker, Haide, Wald? Offene Ansiedelung, Höhle, Pfahlbau? Befestigung?	Dolmen, Ganggrab, Riesenbett? Stein- oder Erdhügel? Flachgrab?	Leichenbeisetzung? (hockend, gestreckt od. Schädelgrab?) Partielle oder totale Verbrennung? Mit Beigabe von Tierknochen?	Vergl. 1583	1572 vol,
Hhe.: 5,5 Lge.: gr. Br.: 6 kl. Br.: o. Dm.: m. Dm.: u. Dm.: gr. Uf.:		See oder Moor? Acker, Haide, Wald? Offene Ansiedelung, Höhle, Pfahlbau? Befestigung?	Dolmen, Ganggrab, Riesenbett? Stein- oder Erdhügel? Flachgrab?	Leichenbeisetzung? (hockend, gestreckt od. Schädelgrab?) Partielle oder totale Verbrennung? Mit Beigabe von Tierknochen?	Vergl. 1583	1572 vol,
Hhe.: Lge.: gr. Br.: kl. Br.: o. Dm.: m. Dm.: u. Dm.: gr. Uf.:		See oder Moor? Acker, Haide, Wald? Offene Ansiedelung, Höhle, Pfahlbau? Befestigung?	Dolmen, Ganggrab, Riesenbett? Stein- oder Erdhügel? Flachgrab?	Leichenbeisetzung? (hockend, gestreckt od. Schädelgrab?) Partielle oder totale Verbrennung? Mit Beigabe von Tierknochen?		
Hhe.: Lge.: gr. Br.: kl. Br.: o. Dm.: m. Dm.: u. Dm.: gr. Uf.:		See oder Moor? Acker, Haide, Wald? Offene Ansiedelung, Höhle, Pfahlbau? Befestigung?	Dolmen, Ganggrab, Riesenbett? Stein- oder Erdhügel? Flachgrab?	Leichenbeisetzung? (hockend, gestreckt od. Schädelgrab?) Partielle oder totale Verbrennung? Mit Beigabe von Tierknochen?		

1. Nummer.	2. Fundort.	3. Zeichnung.	4. Gegenstand, dessen Art, Form, Ornament und Erhaltungs-Zustand.	5. Material u. Farbe.
Laufende Nr. 3250. Acten-Nr. 729.97 Inventar-Nr. II 45.98. u. 61.99. Frühere Nr. III. 70-71.	Ort: Schussenried. Kreis: Oberamt Waldsee Regierungsbezirk: Württemberg. Land:		ab: Zwei runde Thonscheiben mit einer Durchbohrung (excentrisch). Das eine Stück ist stark beschädigt. Netzsenker?	Gestein: (Flint:) Metall: Thon: braun. Glas: Org. Subst.:
Laufende Nr. 3251. Acten-Nr. 729.97. Inventar-Nr. Frühere Nr. II 43.	Ort: Schussenried. Kreis: Regierungsbezirk: Land:		Ein Unterteil-Fragment von einem grösseren Thongefässe mit einem Stück Kalkmasse darin.	Gestein: (Flint:) Metall: Thon: grau. Glas: Org. Subst.:
Laufende Nr. 3252. Acten-Nr. Inventar-Nr. Frühere Nr. II 1 etc.	Ort: Schussenried. Kreis: Regierungsbezirk: Land:	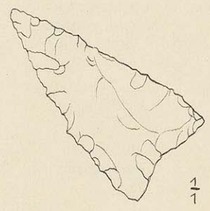 1/1	a-c: Drei Feuerstein-Pfeilspitzen mit einer Aushöhlung der Unterkante. Nur das eine Stück, das gezeichnet ist, hat keine Beschädigung.	Gestein: (Flint: grau u. braun) Metall: Thon: Glas: Org. Subst.:
Laufende Nr. 3253. Acten-Nr. Inventar-Nr. Frühere Nr. II 1 etc.	Ort: Schussenried. Kreis: Regierungsbezirk: Land:	 1/1	a-e: Fünf Feuerstein-Pfeilspitzen verschiedener Grösse.	Gestein: (Flint: grau u. bräunl.) Metall: Thon: Glas: Org. Subst.:
Laufende Nr. 3254. Acten-Nr. Inventar-Nr. Frühere Nr. II 1 etc.	Ort: Schussenried. Kreis: Regierungsbezirk: Land:		Mehrere unfertige Pfeilspitzen aus Feuerstein und Bruchstücke von solchen.	Gestein: (Flint: grau.) Metall: Thon: Glas: Org. Subst.:
Laufende Nr. 3255. Acten-Nr. Inventar-Nr. Frühere Nr. II 1 etc.	Ort: Schussenried. Kreis: Regierungsbezirk: Land:	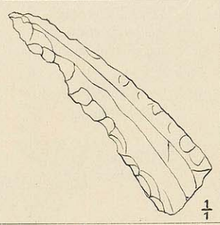 1/1	a-c: Drei bearbeitete Spitzen aus Feuerstein.	Gestein: (Flint: grau u. braun) Metall: Thon: Glas: Org. Subst.:
Laufende Nr. 3256. Acten-Nr. Inventar-Nr. Frühere Nr. II 1 etc.	Ort: Schussenried. Kreis: Regierungsbezirk: Land:	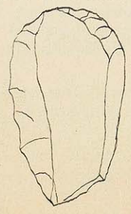 1/1	Eine grössere Anzahl von Feuersteinschabern verschiedener Grösse mit einer abgerundeten Kante.	Gestein: (Flint: grau u. bräunl.) Metall: Thon: Glas: Org. Subst.:

6. Maasse.	7. Zugehörige Funde.	8. Art der Fundstätte.		9. Bestattungsart.	10. Bemerkungen.	11. Vorbesitzer, Jahr und Art der Erwerbung.
Hhe.: Lge.: gr. Br.: kl. Br.: o. Dm.: m. Dm.: 5,8 u. 6,5 cm u. Dm.: gr. Uf.:		See oder Moor? Acker, Haide, Wald? Offene Ansiedelung, Höhle, Pfahlbau? Befestigung?	Dolmen, Ganggrab, Riesenbett? Stein- oder Erdhügel? Flachgrab?	Leichenbeisetzung? (hockend, gestreckt od. Schädelgrab?) Partielle oder totale Verbrennung? Mit Beigabe von Tierknochen?		Slg. Frank. E.J. II 183.1897.
Hhe.: 4,5 Lge.: gr. Br.: kl. Br.: o. Dm.: m. Dm.: u. Dm.: 11,5 gr. Uf.:		See oder Moor? Acker, Haide, Wald? Offene Ansiedelung, Höhle, Pfahlbau? Befestigung?	Dolmen, Ganggrab, Riesenbett? Stein- oder Erdhügel? Flachgrab?	Leichenbeisetzung? (hockend, gestreckt od. Schädelgrab?) Partielle oder totale Verbrennung? Mit Beigabe von Tierknochen?		1934 vorh.
Hhe.: 2,5-4,2 Lge.: gr. Br.: 1,5-2,2 kl. Br.: o. Dm.: m. Dm.: u. Dm.: gr. Uf.:		See oder Moor? Acker, Haide, Wald? Offene Ansiedelung, Höhle, Pfahlbau? Befestigung?	Dolmen, Ganggrab, Riesenbett? Stein- oder Erdhügel? Flachgrab?	Leichenbeisetzung? (hockend, gestreckt od. Schädelgrab?) Partielle oder totale Verbrennung? Mit Beigabe von Tierknochen?		
Hhe.: 3-5,1 Lge.: gr. Br.: 1,5-3,5 kl. Br.: o. Dm.: m. Dm.: u. Dm.: gr. Uf.:		See oder Moor? Acker, Haide, Wald? Offene Ansiedelung, Höhle, Pfahlbau? Befestigung?	Dolmen, Ganggrab, Riesenbett? Stein- oder Erdhügel? Flachgrab?	Leichenbeisetzung? (hockend, gestreckt od. Schädelgrab?) Partielle oder totale Verbrennung? Mit Beigabe von Tierknochen?		1934 vorh. b, c = 2 Stck
Hhe.: 2,4-5,2 Lge.: gr. Br.: kl. Br.: o. Dm.: m. Dm.: u. Dm.: gr. Uf.:		See oder Moor? Acker, Haide, Wald? Offene Ansiedelung, Höhle, Pfahlbau? Befestigung?	Dolmen, Ganggrab, Riesenbett? Stein- oder Erdhügel? Flachgrab?	Leichenbeisetzung? (hockend, gestreckt od. Schädelgrab?) Partielle oder totale Verbrennung? Mit Beigabe von Tierknochen?		1934 vorh. a-h = 8 Stück
Hhe.: Lge.: 3,3-5 gr. Br.: kl. Br.: o. Dm.: m. Dm.: u. Dm.: gr. Uf.:		See oder Moor? Acker, Haide, Wald? Offene Ansiedelung, Höhle, Pfahlbau? Befestigung?	Dolmen, Ganggrab, Riesenbett? Stein- oder Erdhügel? Flachgrab?	Leichenbeisetzung? (hockend, gestreckt od. Schädelgrab?) Partielle oder totale Verbrennung? Mit Beigabe von Tierknochen?		1934 vorh.
Hhe.: Lge.: bis 4,7 gr. Br.: 3,2 kl. Br.: o. Dm.: m. Dm.: u. Dm.: gr. Uf.:		See oder Moor? Acker, Haide, Wald? Offene Ansiedelung, Höhle, Pfahlbau? Befestigung?	Dolmen, Ganggrab, Riesenbett? Stein- oder Erdhügel? Flachgrab?	Leichenbeisetzung? (hockend, gestreckt od. Schädelgrab?) Partielle oder totale Verbrennung? Mit Beigabe von Tierknochen?		a-g u. 5 75 + 2 Wdl.

1. Nummer.	2. Fundort.	3. Zeichnung.	4. Gegenstand, dessen Art, Form, Ornament und Erhaltungs-Zustand.	5. Material u. Farbe.
Laufende Nr. 3257. Acten-Nr. 729. 97. Inventar-Nr. I 45.98 u. 61.99. Frühere Nr. II. 1. Hf.	Ort: Schussenried. Kreis: Oberamt Waldsee Regierungsbezirk: Donaukreis. Land: Württemberg.	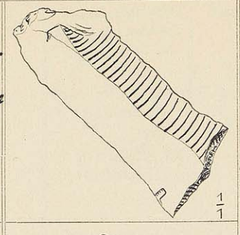 1/1	Dreikantiger prismatischer Flintspan mit einer abgedengelten Schmalkante.	Gestein: (Flint: braun.) Metall: Thon: Glas: Org. Subst.:
Laufende Nr. 3258. Acten-Nr. Inventar-Nr. Frühere Nr. II. 1. Hf.	Ort: Schussenried. Kreis: Regierungsbezirk: Land:	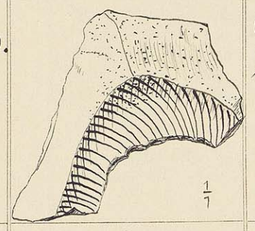 1/1	Grob behauener Hohlschaber aus Feuerstein.	Gestein: (Flint: hellbräunlich) Metall: Thon: Glas: Org. Subst.:
Laufende Nr. 3259. Acten-Nr. Inventar-Nr. Frühere Nr. II 77.	Ort: Schussenried. Kreis: Regierungsbezirk: Land:	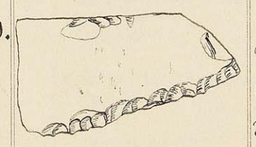	Flache Feuerstein-(oder Hornstein) Lamelle mit Gebrauchsspuren an einer Kante; Säge.	Gestein: (Flint: bräunlich.) Metall: Thon: Glas: Org. Subst.:
Laufende Nr. 3260. Acten-Nr. Inventar-Nr. Frühere Nr. II 1 ff.	Ort: Schussenried. Kreis: Regierungsbezirk: Land:	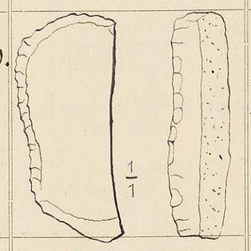 1/1	Eine Anzahl Feuerstein-Späne mit Gebrauchsspuren an den Kanten.	Gestein: (Flint: grau, weisl. u. braun.) Metall: Thon: Glas: Org. Subst.:
Laufende Nr. 3261. Acten-Nr. Inventar-Nr. Frühere Nr. II 73-74.	Ort: Schussenried. Kreis: Regierungsbezirk: Land:		a b: Zwei Feuersteinspäne mit Gebrauchsspuren an den Kanten und anhaftendem Birkenteer.	Gestein: (Flint: hellbräunl.) Metall: Thon: Glas: Org. Subst.:
Laufende Nr. 3262. Acten-Nr. Inventar-Nr. Frühere Nr. II 1 ff. 84. 126. 78-80. 127-131.	Ort: Schussenried. Kreis: Regierungsbezirk: Land:		a-c Eine grössere Anzahl von Flintsplittern, Hornsteinplatten und Chalcedonsplittern.	Gestein: (Flint: hell etc.) Metall: Thon: Glas: Org. Subst.:
Laufende Nr. 3263. Acten-Nr. Inventar-Nr. Frühere Nr. II 81-83.	Ort: Schussenried. Kreis: Regierungsbezirk: Land:		a b c: Drei kleine rundliche Feuersteinknollen mit Schlagspuren.	Gestein: (Flint: gelblich.) Metall: Thon: Glas: Org. Subst.:

6. Maasse.	7. Zugehörige Funde.	8. Art der Fundstätte.		9. Bestattungsart.	10. Bemerkungen.	11. Vorbesitzer, Jahr und Art der Erwerbung.
Hhe.: Lge.: 4,6 cm gr. Br.: 1,8 kl. Br.: o. Dm.: m. Dm.: u. Dm.: gr. Uf.:		See oder Moor? Acker, Haide, Wald? Offene Ansiedelung, Höhle, Pfahlbau? Befestigung?	Dolmen, Ganggrab, Riesenbett? Stein- oder Erdhügel? Flachgrab?	Leichenbeisetzung? (hockend, gestreckt od. Schädelgrab?) Partielle oder totale Verbrennung? Mit Beigabe von Tierknochen?		Slg. Frank. 1984 verif. E. J. II 183. 1897.
Hhe.: Lge.: gr. Br.: 5,1 kl. Br.: o. Dm.: m. Dm.: u. Dm.: gr. Uf.:		See oder Moor? Acker, Haide, Wald? Offene Ansiedelung, Höhle, Pfahlbau? Befestigung?	Dolmen, Ganggrab, Riesenbett? Stein- oder Erdhügel? Flachgrab?	Leichenbeisetzung? (hockend, gestreckt od. Schädelgrab?) Partielle oder totale Verbrennung? Mit Beigabe von Tierknochen?		1984 verif.
Hhe.: Lge.: 7,5 gr. Br.: 4,8 kl. Br.: o. Dm.: m. Dm.: u. Dm.: gr. Uf.:		See oder Moor? Acker, Haide, Wald? Offene Ansiedelung, Höhle, Pfahlbau? Befestigung?	Dolmen, Ganggrab, Riesenbett? Stein- oder Erdhügel? Flachgrab?	Leichenbeisetzung? (hockend, gestreckt od. Schädelgrab?) Partielle oder totale Verbrennung? Mit Beigabe von Tierknochen?		1984 verif.
Hhe.: Lge.: bis 5,4 gr. Br.: kl. Br.: o. Dm.: m. Dm.: u. Dm.: gr. Uf.:		See oder Moor? Acker, Haide, Wald? Offene Ansiedelung, Höhle, Pfahlbau? Befestigung?	Dolmen, Ganggrab, Riesenbett? Stein- oder Erdhügel? Flachgrab?	Leichenbeisetzung? (hockend, gestreckt od. Schädelgrab?) Partielle oder totale Verbrennung? Mit Beigabe von Tierknochen?		29 Feb 1984 1372 cm,
Hhe.: Lge.: 3,9 u. 5 gr. Br.: 2,3 kl. Br.: o. Dm.: m. Dm.: u. Dm.: gr. Uf.:		See oder Moor? Acker, Haide, Wald? Offene Ansiedelung, Höhle, Pfahlbau? Befestigung?	Dolmen, Ganggrab, Riesenbett? Stein- oder Erdhügel? Flachgrab?	Leichenbeisetzung? (hockend, gestreckt od. Schädelgrab?) Partielle oder totale Verbrennung? Mit Beigabe von Tierknochen?	Negativ 1587	a, b 1372 cm,
Hhe.: Lge.: bis 10 gr. Br.: kl. Br.: o. Dm.: m. Dm.: u. Dm.: gr. Uf.:		See oder Moor? Acker, Haide, Wald? Offene Ansiedelung, Höhle, Pfahlbau? Befestigung?	Dolmen, Ganggrab, Riesenbett? Stein- oder Erdhügel? Flachgrab?	Leichenbeisetzung? (hockend, gestreckt od. Schädelgrab?) Partielle oder totale Verbrennung? Mit Beigabe von Tierknochen?		
Hhe.: Lge.: gr. Br.: 5,2 kl. Br.: o. Dm.: m. Dm.: u. Dm.: gr. Uf.:		See oder Moor? Acker, Haide, Wald? Offene Ansiedelung, Höhle, Pfahlbau? Befestigung?	Dolmen, Ganggrab, Riesenbett? Stein- oder Erdhügel? Flachgrab?	Leichenbeisetzung? (hockend, gestreckt od. Schädelgrab?) Partielle oder totale Verbrennung? Mit Beigabe von Tierknochen?		c) 1372 cm,

1. Nummer.	2. Fundort.	3. Zeichnung.	4. Gegenstand, dessen Art, Form, Ornament und Erhaltungs-Zustand.	5. Material u. Farbe.
Laufende Nr. 3264. Acten-Nr. 729.97. Inventar-Nr. II 45.98 u. 61.99. Frühere Nr. II 33.	Ort: Schussenried. Kreis: Oberamt Waldsee. Regierungsbezirk: Donaukreis. Land: Württemberg	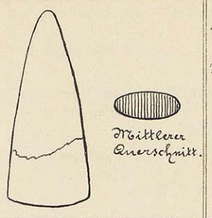	Jadeitbeil, in 2 Stücke zerbrochen.	Gestein: grün. (Flint:) Metall: Thon: Glas: Org. Subst.:
Laufende Nr. 3265. Acten-Nr. Inventar-Nr. Frühere Nr. II 68.	Ort: Schussenried. Kreis: Regierungsbezirk: Land:		Kleines dickes Beil aus porphyrartigem Gestein mit dunkelgrünen Feldspath-Einsprengungen und Chloritschüppchen; gut erhalten; an den Seiten abgerundet.	Gestein: grün. (Flint:) Metall: Thon: Glas: Org. Subst.:
Laufende Nr. 3266. Acten-Nr. Inventar-Nr. Frühere Nr. II 59.	Ort: Schussenried. Kreis: Regierungsbezirk: Land:		Kleines Beil aus Gneiss mit Seitenkanten, an einer Ecke der Schneide beschädigt, sonst gut erhalten.	Gestein: grünlich. (Flint:) Metall: Thon: Glas: Org. Subst.:
Laufende Nr. 3267. Acten-Nr. Inventar-Nr. Frühere Nr. II 61.	Ort: Schussenried. Kreis: Regierungsbezirk: Land:	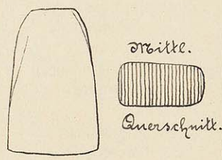	Kleines, vorzüglich erhaltenes planseitiges Beil aus Gneiss mit Seitenkanten.	Gestein: grün. (Flint:) Metall: Thon: Glas: Org. Subst.:
Laufende Nr. 3268. Acten-Nr. Inventar-Nr. Frühere Nr. II 64.	Ort: Schussenried. Kreis: Regierungsbezirk: Land:		Kleiner unregelmässig geformter Meissel aus krystallinischem Schiefergestein (carosische Formation) mit einer seitlichen Quer-Bohrrinne.	Gestein: grün. (Flint:) Metall: Thon: Glas: Org. Subst.:
Laufende Nr. 3269. Acten-Nr. Inventar-Nr. Frühere Nr. II 35.	Ort: Schussenried. Kreis: Regierungsbezirk: Land:	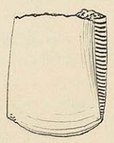	Bruchstück, Schneide, eines gut geschliffenen Serpentinbeiles.	Gestein: grünlich. (Flint:) Metall: Thon: Glas: Org. Subst.:
Laufende Nr. 3270. Acten-Nr. Inventar-Nr. Frühere Nr. II 37.	Ort: Schussenried. Kreis: Regierungsbezirk: Land:	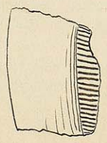	Bruchstück eines durchbohrten Hammers von Serpentin aus Gabbro.	Gestein: dunkel. (Flint:) Metall: Thon: Glas: Org. Subst.:

6. Maasse.	7. Zugehörige Funde.	8. Art der Fundstätte.		9. Bestattungsart.	10. Bemerkungen.	11. Vorbesitzer, Jahr und Art der Erwerbung.
Hhe.: Lge.: 6,9 cm gr. Br.: 3 kl. Br.: o. Dm.: m. Dm.: u. Dm.: gr. Uf.:		See oder Moor? Acker, Haide, Wald? Offene Ansiedelung, Höhle, Pfahlbau? Befestigung?	Dolmen, Ganggrab, Riesenbett? Stein- oder Erdhügel? Flachgrab?	Leichenbeisetzung? (hockend, gestreckt od. Schädelgrab?) Partielle oder totale Verbrennung? Mit Beigabe von Tierknochen?	zu II c. 3264 ff. Gesteinsbestimmungen von Pf. Heinrich Fischer – Freiburg i. Br.	Slg. Frank. E.J. II 183. 1897.
Hhe.: Lge.: 6,7 gr. Br.: 4,7 kl. Br.: o. Dm.: m. Dm.: u. Dm.: gr. Uf.:		See oder Moor? Acker, Haide, Wald? Offene Ansiedelung, Höhle, Pfahlbau? Befestigung?	Dolmen, Ganggrab, Riesenbett? Stein- oder Erdhügel? Flachgrab?	Leichenbeisetzung? (hockend, gestreckt od. Schädelgrab?) Partielle oder totale Verbrennung? Mit Beigabe von Tierknochen?	Regestin 1584	29 Feb 1984 1972 ank,
Hhe.: Lge.: 6,1 gr. Br.: 3,7 kl. Br.: o. Dm.: m. Dm.: u. Dm.: gr. Uf.:		See oder Moor? Acker, Haide, Wald? Offene Ansiedelung, Höhle, Pfahlbau? Befestigung?	Dolmen, Ganggrab, Riesenbett? Stein- oder Erdhügel? Flachgrab?	Leichenbeisetzung? (hockend, gestreckt od. Schädelgrab?) Partielle oder totale Verbrennung? Mit Beigabe von Tierknochen?	Regestin 1584	29 Feb 1984 1572 ank,
Hhe.: Lge.: 4,9 gr. Br.: 3 kl. Br.: o. Dm.: m. Dm.: u. Dm.: gr. Uf.:		See oder Moor? Acker, Haide, Wald? Offene Ansiedelung, Höhle, Pfahlbau? Befestigung?	Dolmen, Ganggrab, Riesenbett? Stein- oder Erdhügel? Flachgrab?	Leichenbeisetzung? (hockend, gestreckt od. Schädelgrab?) Partielle oder totale Verbrennung? Mit Beigabe von Tierknochen?	Regestin 1584	
Hhe.: Lge.: 5,6 gr. Br.: 1,6 kl. Br.: o. Dm.: m. Dm.: u. Dm.: gr. Uf.:		See oder Moor? Acker, Haide, Wald? Offene Ansiedelung, Höhle, Pfahlbau? Befestigung?	Dolmen, Ganggrab, Riesenbett? Stein- oder Erdhügel? Flachgrab?	Leichenbeisetzung? (hockend, gestreckt od. Schädelgrab?) Partielle oder totale Verbrennung? Mit Beigabe von Tierknochen?	Regestin 1584	1572 ank,
Hhe.: Lge.: 6,1 gr. Br.: 4,3 kl. Br.: o. Dm.: m. Dm.: u. Dm.: gr. Uf.:		See oder Moor? Acker, Haide, Wald? Offene Ansiedelung, Höhle, Pfahlbau? Befestigung?	Dolmen, Ganggrab, Riesenbett? Stein- oder Erdhügel? Flachgrab?	Leichenbeisetzung? (hockend, gestreckt od. Schädelgrab?) Partielle oder totale Verbrennung? Mit Beigabe von Tierknochen?		1572 ank.
Hhe.: 3,3 Lge.: 5 gr. Br.: kl. Br.: o. Dm.: m. Dm.: u. Dm.: gr. Uf.:		See oder Moor? Acker, Haide, Wald? Offene Ansiedelung, Höhle, Pfahlbau? Befestigung?	Dolmen, Ganggrab, Riesenbett? Stein- oder Erdhügel? Flachgrab?	Leichenbeisetzung? (hockend, gestreckt od. Schädelgrab?) Partielle oder totale Verbrennung? Mit Beigabe von Tierknochen?		1572 ank,

1. Nummer.	2. Fundort.	3. Zeichnung.	4. Gegenstand, dessen Art, Form, Ornament und Erhaltungs-Zustand.	5. Material u. Farbe.
Laufende Nr. 3271. Acten-Nr. 729.97. Inventar-Nr. II 45.98 u. 61.99. Frühere Nr. III 34.	Ort: Schussenried. Kreis: Oberamt Waldsee. Regierungsbezirk: Donaukreis. Land: Württemberg.	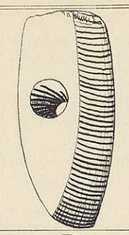	Durchbohrter vierkantiger Hammer aus Serpentin; gut erhalten.	Gestein: Dunkelgrün. (Flint:) Metall: Thon: Glas: Org. Subst.:
Laufende Nr. 3272. Acten-Nr. Inventar-Nr. Frühere Nr. III 39.	Ort: Schussenried. Kreis: Regierungsbezirk: Land:	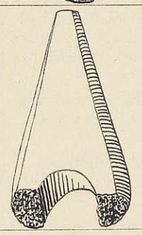	Hälfte eines vierkantigen, vorzüglich polierten Serpentin beiles, an dem Stielloch verbreitert.	Gestein: grünfleckig. (Flint:) Metall: Thon: Glas: Org. Subst.:
Laufende Nr. 3273. Acten-Nr. Inventar-Nr. Frühere Nr. III 77-78.	Ort: Schussenried. Kreis: Regierungsbezirk: Land:	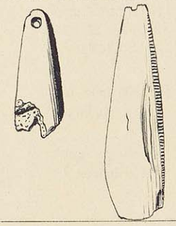	ab: Zwei beschädigte Werkzeuge aus grünem alpinen Übergangsschiefer, am schmalen Ende durchlocht.	Gestein: grasgrünl. (Flint:) Metall: Thon: Glas: Org. Subst.:
Laufende Nr. 3274. Acten-Nr. Inventar-Nr. Frühere Nr. III 67.	Ort: Schussenried. Kreis: Regierungsbezirk: Land:	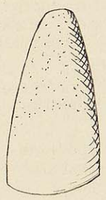	Beil aus Verrucano-alpinum, grobkörnigem conglomeratähnlichen Sandstein, mit schiefer Schneide und von ovalem Querschnitt; sehr gut erhalten.	Gestein: hellgraubräunl. (Flint:) Metall: Thon: Glas: Org. Subst.:
Laufende Nr. 3275. Acten-Nr. Inventar-Nr. Frühere Nr. III 40.	Ort: Schussenried. Kreis: Regierungsbezirk: Land:	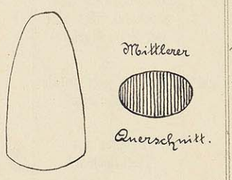	Beil aus feinkörnigem Granit, im Querschnitt oval; sehr gut erhalten.	Gestein: grau. (Kalk) (Flint:) Metall: Thon: Glas: Org. Subst.:
Laufende Nr. 3276. Acten-Nr. Inventar-Nr. Frühere Nr. III 58.	Ort: Schussenried. Kreis: Regierungsbezirk: Land:	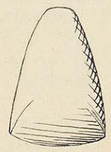	Beil aus Gneiss mit ziemlich breiter Schneide, flacher als die beiden vorigen; gut erhalten.	Gestein: grau. (Flint:) Metall: Thon: Glas: Org. Subst.:
Laufende Nr. 3277. Acten-Nr. Inventar-Nr. Frühere Nr. III 65.	Ort: Schussenried. Kreis: Regierungsbezirk: Land:		Ziemlich dickes Beil aus Thonschiefer mit abgerundeten Schmalseiten; ganz gut erhalten.	Gestein: grau (schiefig) (Flint:) Metall: Thon: Glas: Org. Subst.:

6. Maasse.	7. Zugehörige Funde.	8. Art der Fundstätte.		9. Bestattungsart.	10. Bemerkungen.	11. Vorbesitzer, Jahr und Art der Erwerbung.
Hhe.: 2,8 cm Lge.: 10,2 gr. Br.: 3,8 kl. Br.: o. Dm.: m. Dm.: u. Dm.: gr. Uf.:		See oder Moor? Acker, Haide, Wald? Offene Ansiedelung, Höhle, Pfahlbau? Befestigung?	Dolmen, Ganggrab, Riesenbett? Stein- oder Erdhügel? Flachgrab?	Leichenbeisetzung? (hockend, gestreckt od. Schädelgrab?) Partielle oder totale Verbrennung? Mit Beigabe von Tierknochen?	s. oben Mzstin 1585	Slg. Frank. 15 Mark E.J. II 183. 1897.
Hhe.: 2,9 Lge.: 10,7 gr. Br.: 5,8 kl. Br.: o. Dm.: m. Dm.: u. Dm.: gr. Uf.:		See oder Moor? Acker, Haide, Wald? Offene Ansiedelung, Höhle, Pfahlbau? Befestigung?	Dolmen, Ganggrab, Riesenbett? Stein- oder Erdhügel? Flachgrab?	Leichenbeisetzung? (hockend, gestreckt od. Schädelgrab?) Partielle oder totale Verbrennung? Mit Beigabe von Tierknochen?	Mzstin 1585	
Hhe.: Lge.: 8 u. 13 gr. Br.: 3,3 u. 4 kl. Br.: o. Dm.: m. Dm.: u. Dm.: gr. Uf.:		See oder Moor? Acker, Haide, Wald? Offene Ansiedelung, Höhle, Pfahlbau? Befestigung?	Dolmen, Ganggrab, Riesenbett? Stein- oder Erdhügel? Flachgrab?	Leichenbeisetzung? (hockend, gestreckt od. Schädelgrab?) Partielle oder totale Verbrennung? Mit Beigabe von Tierknochen?		6/1572 ust,
Hhe.: Lge.: 10,5 gr. Br.: 5 kl. Br.: o. Dm.: m. Dm.: u. Dm.: gr. Uf.:		See oder Moor? Acker, Haide, Wald? Offene Ansiedelung, Höhle, Pfahlbau? Befestigung?	Dolmen, Ganggrab, Riesenbett? Stein- oder Erdhügel? Flachgrab?	Leichenbeisetzung? (hockend, gestreckt od. Schädelgrab?) Partielle oder totale Verbrennung? Mit Beigabe von Tierknochen?	Mzstin 1585	
Hhe.: Lge.: 9 gr. Br.: 4,7 kl. Br.: o. Dm.: m. Dm.: u. Dm.: gr. Uf.:		See oder Moor? Acker, Haide, Wald? Offene Ansiedelung, Höhle, Pfahlbau? Befestigung?	Dolmen, Ganggrab, Riesenbett? Stein- oder Erdhügel? Flachgrab?	Leichenbeisetzung? (hockend, gestreckt od. Schädelgrab?) Partielle oder totale Verbrennung? Mit Beigabe von Tierknochen?	Mzstin 1585	
Hhe.: Lge.: 7,5 gr. Br.: 5 kl. Br.: o. Dm.: m. Dm.: u. Dm.: gr. Uf.:		See oder Moor? Acker, Haide, Wald? Offene Ansiedelung, Höhle, Pfahlbau? Befestigung?	Dolmen, Ganggrab, Riesenbett? Stein- oder Erdhügel? Flachgrab?	Leichenbeisetzung? (hockend, gestreckt od. Schädelgrab?) Partielle oder totale Verbrennung? Mit Beigabe von Tierknochen?	Mzstin 1584	
Hhe.: Lge.: 7 gr. Br.: 4,5 kl. Br.: o. Dm.: m. Dm.: u. Dm.: gr. Uf.:		See oder Moor? Acker, Haide, Wald? Offene Ansiedelung, Höhle, Pfahlbau? Befestigung?	Dolmen, Ganggrab, Riesenbett? Stein- oder Erdhügel? Flachgrab?	Leichenbeisetzung? (hockend, gestreckt od. Schädelgrab?) Partielle oder totale Verbrennung? Mit Beigabe von Tierknochen?	Mzstin 1584	7577 ust,

1. Nummer.	2. Fundort.	3. Zeichnung.	4. Gegenstand, dessen Art, Form, Ornament und Erhaltungs-Zustand.	5. Material u. Farbe.
Laufende Nr. **3278.** Acten-Nr. 729.97. Inventar-Nr. II 45.98 u. 61.99. Frühere Nr. III 48.	Ort: Schussenried. Kreis: Oberamt Waldsee. Regierungsbezirk: Donaukreis. Land: Württemberg.	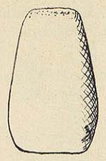	Beil aus feinkörnigem Granit mit abgerundeten Seiten und ziemlich dick; ganz gut erhalten.	Gestein: grau. (Flint:) Metall: Thon: Glas: Org. Subst.:
Laufende Nr. **3279.** Acten-Nr. Inventar-Nr. Frühere Nr. III 50.	Ort: Schussenried. Kreis: Regierungsbezirk: Land:		Stark beschädigtes Beil aus Rorschacher Sandstein mit anhaftenden kohligen Resten.	Gestein: Dunkelgrau. (Flint:) Metall: Thon: Glas: Org. Subst.:
Laufende Nr. **3280.** Acten-Nr. Inventar-Nr. Frühere Nr. III 47.	Ort: Schussenried. Kreis: Regierungsbezirk: Land:		Kleines Beil aus feinkörnigem Granit mit abgerundeten Seiten und beschädigter Schneide; zieml. dick.	Gestein: hellgrau. (Flint:) Metall: Thon: Glas: Org. Subst.:
Laufende Nr. **3281.** Acten-Nr. Inventar-Nr. Frühere Nr. III 69.	Ort: Schussenried. Kreis: Regierungsbezirk: Land:		Kleines Beil aus Phonolith (?) mit breit geschweifter Schneide und abgerundeten Schmalseiten; gut erhalten.	Gestein: grau. (Flint:) Metall: Thon: Glas: Org. Subst.:
Laufende Nr. **3282.** Acten-Nr. Inventar-Nr. Frühere Nr. III 46.	Ort: Schussenried. Kreis: Regierungsbezirk: Land:		Kleines, ziemlich schmales Beil aus feinkörnigem Granit mit Seitenkanten; sehr gut erhalten.	Gestein: grau. (Flint:) Metall: Thon: Glas: Org. Subst.:
Laufende Nr. **3283.** Acten-Nr. Inventar-Nr. Frühere Nr. III 43.	Ort: Schussenried. Kreis: Regierungsbezirk: Land:		Kleines Steinbeil aus feinkörnigem Granit mit abgestumpften Seitenkanten und beschädigtem Bahnende.	Gestein: grau. (Flint:) Metall: Thon: Glas: Org. Subst.:
Laufende Nr. **3284.** Acten-Nr. Inventar-Nr. Frühere Nr. III 71.	Ort: Schussenried. Kreis: Regierungsbezirk: Land:	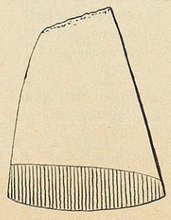 1/1	Ganz kleines Steinbeilchen mit scharfen Seitenkanten u. flachen Breitseiten, an der Schneide scharf zugeschliffen; gut erhalten.	Gestein: grau. (Flint:) Metall: Thon: Glas: Org. Subst.:

6. Maasse.	7. Zugehörige Funde.	8. Art der Fundstätte.		9. Bestattungsart.	10. Bemerkungen.	11. Vorbesitzer, Jahr und Art der Erwerbung.
Hhe.: Lge.: 8,8 cm gr. Br.: 5,1 kl. Br.: o. Dm.: m. Dm.: u. Dm.: gr. Uf.:		See oder Moor? Acker, Haide, Wald? Offene Ansiedelung, Höhle, Pfahlbau? Befestigung?	Dolmen, Ganggrab, Riesenbett? Stein- oder Erdhügel? Flachgrab?	Leichenbeisetzung? (hockend, gestreckt od. Schädelgrab?) Partielle oder totale Verbrennung? Mit Beigabe von Tierknochen?	s. Nro. 3264. Regestis 1585	Flg. Frank. 1577 vor, E. J. II 183. 1897.
Hhe.: Lge.: 8,6 gr. Br.: 4,8 kl. Br.: o. Dm.: m. Dm.: u. Dm.: gr. Uf.:		See oder Moor? Acker, Haide, Wald? Offene Ansiedelung, Höhle, Pfahlbau? Befestigung?	Dolmen, Ganggrab, Riesenbett? Stein- oder Erdhügel? Flachgrab?	Leichenbeisetzung? (hockend, gestreckt od. Schädelgrab?) Partielle oder totale Verbrennung? Mit Beigabe von Tierknochen?		1577 vor,
Hhe.: Lge.: 6,7 gr. Br.: 4,1 kl. Br.: o. Dm.: m. Dm.: u. Dm.: gr. Uf.:		See oder Moor? Acker, Haide, Wald? Offene Ansiedelung, Höhle, Pfahlbau? Befestigung?	Dolmen, Ganggrab, Riesenbett? Stein- oder Erdhügel? Flachgrab?	Leichenbeisetzung? (hockend, gestreckt od. Schädelgrab?) Partielle oder totale Verbrennung? Mit Beigabe von Tierknochen?	Regestis 1584	1577 vor,
Hhe.: Lge.: 5,8 gr. Br.: 4,9 kl. Br.: o. Dm.: m. Dm.: u. Dm.: gr. Uf.:		See oder Moor? Acker, Haide, Wald? Offene Ansiedelung, Höhle, Pfahlbau? Befestigung?	Dolmen, Ganggrab, Riesenbett? Stein- oder Erdhügel? Flachgrab?	Leichenbeisetzung? (hockend, gestreckt od. Schädelgrab?) Partielle oder totale Verbrennung? Mit Beigabe von Tierknochen?	Regestis 1584	1577 vor,
Hhe.: Lge.: 5,9 gr. Br.: 3 kl. Br.: o. Dm.: m. Dm.: u. Dm.: gr. Uf.:		See oder Moor? Acker, Haide, Wald? Offene Ansiedelung, Höhle, Pfahlbau? Befestigung?	Dolmen, Ganggrab, Riesenbett? Stein- oder Erdhügel? Flachgrab?	Leichenbeisetzung? (hockend, gestreckt od. Schädelgrab?) Partielle oder totale Verbrennung? Mit Beigabe von Tierknochen?	Regestis 1584	1577 vor,
Hhe.: Lge.: 5,5 gr. Br.: 4,2 kl. Br.: o. Dm.: m. Dm.. u. Dm.: gr. Uf.:		See oder Moor? Acker, Haide, Wald? Offene Ansiedelung, Höhle, Pfahlbau? Befestigung?	Dolmen, Ganggrab, Riesenbett? Stein- oder Erdhügel? Flachgrab?	Leichenbeisetzung? (hockend, gestreckt od. Schädelgrab?) Partielle oder totale Verbrennung? Mit Beigabe von Tierknochen?		1577 vor,
Hhe.: Lge.: 3,8 gr. Br.: 3 kl. Br.: o. Dm.: m. Dm.: u. Dm.: gr. Uf.:		See oder Moor? Acker, Haide, Wald? Offene Ansiedelung, Höhle, Pfahlbau? Befestigung?	Dolmen, Ganggrab, Riesenbett? Stein- oder Erdhügel? Flachgrab?	Leichenbeisetzung? (hockend, gestreckt od. Schädelgrab?) Partielle oder totale Verbrennung? Mit Beigabe von Tierknochen?	Regestis 1584	1577 vor,

1. Nummer.	2. Fundort.	3. Zeichnung.	4. Gegenstand, dessen Art, Form, Ornament und Erhaltungs-Zustand.	5. Material u. Farbe.
Laufende Nr. **3285.** Acten-Nr. 729.97. Inventar-Nr. II 45.98 u. 61.99. Frühere Nr. III 82.	Ort: Schussenried. Kreis: Oberamt Waldsee. Regierungsbezirk: Donaukreis. Land: Württemberg.		Ganz roh und unregelmässig behauenes Beil aus festem, feinkörnigem Molassesandstein; hackenförmig angeschliffene Schneide; Bahnende spitz.	Gestein: grau. (Flint:) Metall: Thon: Glas: Org. Subst.:
Laufende Nr. **3286.** Acten-Nr. Inventar-Nr. Frühere Nr. III 79-80.	Ort: Schussenried. Kreis: Regierungsbezirk: Land:		ab: Zwei ähnliche halbfertige Beile aus Diorit mit zum grossen Teil schon umgewandelter Hornblende, also Amphibolschiefer.	Gestein: grau. (Flint:) Metall: Thon: Glas: Org. Subst.:
Laufende Nr. **3287.** Acten-Nr. Inventar-Nr. Frühere Nr. III 70.	Ort: Schussenried. Kreis: Regierungsbezirk: Land:	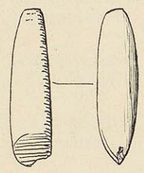	Kleiner dicker Meissel aus Labrador-Porphyr (?), an der Schneide beschädigt.	Gestein: grau (Flint:) Metall: Thon: Glas: Org. Subst.:
Laufende Nr. **3288.** Acten-Nr. Inventar-Nr. Frühere Nr. III 63.	Ort: Schussenried. Kreis: Regierungsbezirk: Land:		Kleines Beil aus Hornblendeschiefer, an der Schneide stark beschädigt.	Gestein: grau. (Flint:) Metall: Thon: Glas: Org. Subst.:
Laufende Nr. **3289.** Acten-Nr. Inventar-Nr. Frühere Nr. III 60.	Ort: Schussenried. Kreis: Regierungsbezirk: Land:	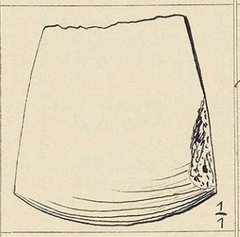 1/1	Kleines Beil aus Gneiss, am Bahnende defect.	Gestein: grau. (Flint:) Metall: Thon: Glas: Org. Subst.:
Laufende Nr. **3290.** Acten-Nr. Inventar-Nr. Frühere Nr. III 55-57. 62. 75-76.	Ort: Schussenried. Kreis: Regierungsbezirk: Land:		a: Bruchstück eines kantigen Beiles aus grünem alpinen Glimmerschiefer. b-f: Bruchstücke von Steinbeilen verschiedener Form u. Grösse. Lge. 2,5-7 cm	Gestein: grau. (Flint:) Metall: Thon: Glas: Org. Subst.:
Laufende Nr. **3291.** Acten-Nr. Inventar-Nr. Frühere Nr. III 45.	Ort: Schussenried. Kreis: Regierungsbezirk: Land:		Ziemlich dickes kleines Beil aus feinkörnigem Granit; stark beschädigt.	Gestein: graubraun. (Flint:) Metall: Thon: Glas: Org. Subst.:

6. Maasse.	7. Zugehörige Funde.	8. Art der Fundstätte.		9. Bestattungsart.	10. Bemerkungen.	11. Vorbesitzer, Jahr und Art der Erwerbung.
Dhe.: Lge.: 8,8 cm gr. Br.: 4,1 kl. Br.: o. Dm.: m. Dm.: u. Dm.: gr. Uf.:		See oder Moor? Acker, Haide, Wald? Offene Ansiedelung, Höhle, Pfahlbau? Befestigung?	Dolmen, Ganggrab, Riesenbett? Stein- oder Erdhügel? Flachgrab?	Leichenbeisetzung? (hockend, gestreckt od. Schädelgrab?) Partielle oder totale Verbrennung? Mit Beigabe von Tierknochen?	E. Nro. 3264.	Slg. Frank. 1577 vrk, E.Z. II 183. 1897.
Dhe.: Lge.: 8,7 gr. Br.: 3,9 u. 4,5 kl. Br.: o. Dm.: m. Dm.: u. Dm.: gr. Uf.:		See oder Moor? Acker, Haide, Wald? Offene Ansiedelung, Höhle, Pfahlbau? Befestigung?	Dolmen, Ganggrab, Riesenbett? Stein- oder Erdhügel? Flachgrab?	Leichenbeisetzung? (hockend, gestreckt od. Schädelgrab?) Partielle oder totale Verbrennung? Mit Beigabe von Tierknochen?		a) 1577 vrk, b) 1577 vrk,
Dhe.: Lge.: 6,8 gr. Br.: 1,9 kl. Br.: o. Dm.: m. Dm.: u. Dm.: gr. Uf.:		See oder Moor? Acker, Haide, Wald? Offene Ansiedelung, Höhle, Pfahlbau? Befestigung?	Dolmen, Ganggrab, Riesenbett? Stein- oder Erdhügel? Flachgrab?	Leichenbeisetzung? (hockend, gestreckt od. Schädelgrab?) Partielle oder totale Verbrennung? Mit Beigabe von Tierknochen?	Regestis 1584	1577 vrk,
Dhe.: Lge.: 7,3 gr. Br.: 3,8 kl. Br.: o. Dm.: m. Dm.: u. Dm.: gr. Uf.:		See oder Moor? Acker, Haide, Wald? Offene Ansiedelung, Höhle, Pfahlbau? Befestigung?	Dolmen, Ganggrab, Riesenbett? Stein- oder Erdhügel? Flachgrab?	Leichenbeisetzung? (hockend, gestreckt od. Schädelgrab?) Partielle oder totale Verbrennung? Mit Beigabe von Tierknochen?	Regestis 1584	1577 vrk,
Dhe.: Lge.: 3,8 gr. Br.: 3,9 kl. Br.: o. Dm.: m. Dm.: u. Dm.: gr. Uf.:		See oder Moor? Acker, Haide, Wald? Offene Ansiedelung, Höhle, Pfahlbau? Befestigung?	Dolmen, Ganggrab, Riesenbett? Stein- oder Erdhügel? Flachgrab?	Leichenbeisetzung? (hockend, gestreckt od. Schädelgrab?) Partielle oder totale Verbrennung? Mit Beigabe von Tierknochen?		1577 vrk,
Dhe.: a: Lge.: 6 gr. Br.: 2,5 kl. Br.: o. Dm.: m. Dm.: u. Dm.: gr. Uf.:		See oder Moor? Acker, Haide, Wald? Offene Ansiedelung, Höhle, Pfahlbau? Befestigung?	Dolmen, Ganggrab, Riesenbett? Stein- oder Erdhügel? Flachgrab?	Leichenbeisetzung? (hockend, gestreckt od. Schädelgrab?) Partielle oder totale Verbrennung? Mit Beigabe von Tierknochen?		a) 1577 vrk, c, d) 1577 vrk, b) 1577 vrk, f-e) 1577 vrk.
Dhe.: Lge.: 7,9 gr. Br.: 3,6 kl. Br.: o. Dm.: m. Dm.: u. Dm.: gr. Uf.:		See oder Moor? Acker, Haide, Wald? Offene Ansiedelung, Höhle, Pfahlbau? Befestigung?	Dolmen, Ganggrab, Riesenbett? Stein- oder Erdhügel? Flachgrab?	Leichenbeisetzung? (hockend, gestreckt od. Schädelgrab?) Partielle oder totale Verbrennung? Mit Beigabe von Tierknochen?	Regestis 1584	1577 vrk,

1. Nummer.	2. Fundort.	3. Zeichnung.	4. Gegenstand, dessen Art, Form, Ornament und Erhaltungs-Zustand.	5. Material u. Farbe.
Laufende Nr. 3292. Acten-Nr. 729.97. Inventar-Nr. II 45.98 u. 61.99. Frühere Nr. III 49.	Ort: Schussenried. Kreis: Oberamt Waldsee Regierungsbezirk: Donaukreis. Land: Württemberg.	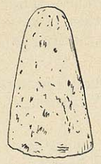	Kleines Steinbeil, an den Breitseiten stark beschädigt, während die Schmalseiten gut erhaltenen Schliff zeigen.	Gestein: grau. (Flint:) Metall: Thon: Glas: Org. Subst.:
Laufende Nr. 3293. Acten-Nr. Inventar-Nr. Frühere Nr. III 41.42.44.	Ort: Schussenried. Kreis: Regierungsbezirk: Land:		a-c: 3 Bruchstücke von Beilen aus feinkörnigem Granit. Zwei davon mit Schneide, eins mit spitzer Bahn.	Gestein: grau. (Flint:) Metall: Thon: Glas: Org. Subst.:
Laufende Nr. 3294. Acten-Nr. Inventar-Nr. Frühere Nr. III 51.	Ort: Schussenried. Kreis: Regierungsbezirk: Land:	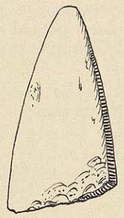	Bruchstück eines Stein-Gerätes, Wetzstein?, aus feinkörnigem Granit mit etwas Magneteisen.	Gestein: grau. (Flint:) Metall: Thon: Glas: Org. Subst.:
Laufende Nr. 3295. Acten-Nr. Inventar-Nr. Frühere Nr. III 52-54.	Ort: Schussenried. Kreis: Regierungsbezirk: Land:	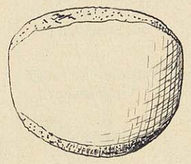	abc: Drei als Klopf- oder Reibsteine benutzte Bruchstücke von Beilen aus feinkörnigem Granit.	Gestein: grau. (Flint:) Metall: Thon: Glas: Org. Subst.:
Laufende Nr. 3296. Acten-Nr. Inventar-Nr. Frühere Nr. III 72.73.	Ort: Schussenried. Kreis: Regierungsbezirk: Land:	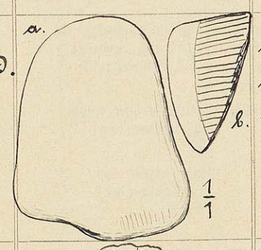	ab: Zwei kleine Geräte aus Thonschiefer mit Schneide.	Gestein: Dunkelgrau, hellgrau (a.) (Flint:) Metall: Thon: Glas: Org. Subst.:
Laufende Nr. 3297. Acten-Nr. Inventar-Nr. Frühere Nr. III 32.	Ort: Schussenried. Kreis: Regierungsbezirk: Land:		Entwurf eines Steinbeiles, nach Art der Flint-beile zubehauen.	Gestein: grau. (Flint:) Metall: Thon: Glas: Org. Subst.:
Laufende Nr. 3298. Acten-Nr. Inventar-Nr. Frühere Nr. III 8.10-20.23.27. 30-31.47. III 9-13.	Ort: Schussenried. Kreis: Regierungsbezirk: Land:		Eine grössere Anzahl von Steinen, die zumeist keine Spur von Bearbeitung oder Benutzung aufweisen.	Gestein: grau. (Flint:) Metall: Thon: Glas: Org. Subst.:

6. Maasse.	7. Zugehörige Funde.	8. Art der Fundstätte.		9. Bestattungsart.	10. Bemerkungen.	11. Vorbesitzer, Jahr und Art der Erwerbung.
Hhe.: Lge.: gr. Br.: kl. Br.: o. Dm.: m. Dm.: u. Dm.: gr. Uf.:		See oder Moor? Acker, Haide, Wald? Offene Ansiedelung, Höhle, Pfahlbau? Befestigung?	Dolmen, Ganggrab, Riesenbett? Stein- oder Erdhügel? Flachgrab?	Leichenbeisetzung? (hockend, gestreckt od. Schädelgrab?) Partielle oder totale Verbrennung? Mit Beigabe von Tierknochen?	Vogelstein 1584	Kg. Frank. 1572 vor, E.J.II 183.1897.
Hhe.: Lge.: 6.8.9 gr. Br.: 5 kl. Br.: o. Dm.: m. Dm.: u. Dm.: gr. Uf.:		See oder Moor? Acker, Haide, Wald? Offene Ansiedelung, Höhle, Pfahlbau? Befestigung?	Dolmen, Ganggrab, Riesenbett? Stein- oder Erdhügel? Flachgrab?	Leichenbeisetzung? (hockend, gestreckt od. Schädelgrab?) Partielle oder totale Verbrennung? Mit Beigabe von Tierknochen?	s. Nro. 3264.	
Hhe.: Lge.: 12,5 gr. Br.: 6,2 kl. Br.: o. Dm.: m. Dm.: u. Dm.: gr. Uf.:		See oder Moor? Acker, Haide, Wald? Offene Ansiedelung, Höhle, Pfahlbau? Befestigung?	Dolmen, Ganggrab, Riesenbett? Stein- oder Erdhügel? Flachgrab?	Leichenbeisetzung? (hockend, gestreckt od. Schädelgrab?) Partielle oder totale Verbrennung? Mit Beigabe von Tierknochen?		1572 vor,
Hhe.: Lge. 5,5.6,5.7,5 gr. Br.: 6,5 kl. Br.: o. Dm.: m. Dm.: u. Dm.: gr. Uf.:		See oder Moor? Acker, Haide, Wald? Offene Ansiedelung, Höhle, Pfahlbau? Befestigung?	Dolmen, Ganggrab, Riesenbett? Stein- oder Erdhügel? Flachgrab?	Leichenbeisetzung? (hockend, gestreckt od. Schädelgrab?) Partielle oder totale Verbrennung? Mit Beigabe von Tierknochen?		a, b, c 1572 vor,
Hhe.: Lge.: gr. Br.: 4,2.2,5 kl. Br.: o. Dm.: m. Dm.: u. Dm.: gr. Uf.:		See oder Moor? Acker, Haide, Wald? Offene Ansiedelung, Höhle, Pfahlbau? Befestigung?	Dolmen, Ganggrab, Riesenbett? Stein- oder Erdhügel? Flachgrab?	Leichenbeisetzung? (hockend, gestreckt od. Schädelgrab?) Partielle oder totale Verbrennung? Mit Beigabe von Tierknochen?		a, b 1572 vor,
Hhe.: Lge.: 19,2 gr. Br.: 9 kl. Br.: o. Dm.: m. Dm.: u. Dm.: gr. Uf.:		See oder Moor? Acker, Haide, Wald? Offene Ansiedelung, Höhle, Pfahlbau? Befestigung?	Dolmen, Ganggrab, Riesenbett? Stein- oder Erdhügel? Flachgrab?	Leichenbeisetzung? (hockend, gestreckt od. Schädelgrab?) Partielle oder totale Verbrennung? Mit Beigabe von Tierknochen?		1572 vor,
Hhe.: Lge.: gr. Br.: kl. Br.: o. Dm.: m. Dm.: u. Dm.: gr. Uf.:		See oder Moor? Acker, Haide, Wald? Offene Ansiedelung, Höhle, Pfahlbau? Befestigung?	Dolmen, Ganggrab, Riesenbett? Stein- oder Erdhügel? Flachgrab?	Leichenbeisetzung? (hockend, gestreckt od. Schädelgrab?) Partielle oder totale Verbrennung? Mit Beigabe von Tierknochen?		85 Stk. vorh. 29 Feb 1984 a, b, c 1572 vor,

1. Nummer.	2. Fundort.	3. Zeichnung.	4. Gegenstand, dessen Art, Form, Ornament und Erhaltungs-Zustand.	5. Material u. Farbe.
Laufende Nr. 3299. Acten-Nr. 729.97. Inventar-Nr. II 45.98 u. 61.99. Frühere Nr. II 29.	Ort: Schussenried. Kreis: Oberamt Waldsee Regierungsbezirk: Donaukreis. Land: Württemberg.		Klopfstein von kubischer Form mit abgerundeten Seiten u. Kanten.	Gestein: grauweiss (Flint:) Metall: Thon: Glas: Org. Subst.:
Laufende Nr. 3300. Acten-Nr. Inventar-Nr. Frühere Nr.	Ort: Schussenried. Kreis: Regierungsbezirk: Land:		Klopfstein mit 2 sich gegenüberliegenden natürlichen Abplattungen.	Gestein: grauröthlich (Flint:) Metall: Thon: Glas: Org. Subst.:
Laufende Nr. 3301. Acten-Nr. Inventar-Nr. Frühere Nr. II 21.24-26.28.	Ort: Schussenried. Kreis: Regierungsbezirk: Land:		a-e: Fünf Klopf- oder Reibsteine von meist rundlicher Form u. verschiedener Grösse.	Gestein: grau u. weisslich (Flint:) Metall: Thon: Glas: Org. Subst.:
Laufende Nr. 3302. Acten-Nr. Inventar-Nr. Frühere Nr. II 7.	Ort: Schussenried. Kreis: Regierungsbezirk: Land:	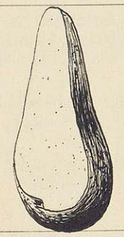	Mahlstein von der Form eines Birnen-Längssegmentes.	Gestein: grau. (Flint:) Metall: Thon: Glas: Org. Subst.:
Laufende Nr. 3303. Acten-Nr. Inventar-Nr. Frühere Nr. II 2.	Ort: Schussenried. Kreis: Regierungsbezirk: Land:		Mahlstein, an beiden Enden zugespitzt u. mit etwas ausgehöhlter Gebrauchsfläche versehen.	Gestein: grau. (Flint:) Metall: Thon: Glas: Org. Subst.:
Laufende Nr. 3304. Acten-Nr. Inventar-Nr. Frühere Nr. II 1.3-6.9.22.	Ort: Schussenried Kreis: Regierungsbezirk: Land:		Bruchstücke von Mahl- oder Wetzsteinen verschiedener Form u. Grösse.	Gestein: grau. (Flint:) Metall: Thon: Glas: Org. Subst.:
Laufende Nr. 3305. Acten-Nr. Inventar-Nr. Frühere Nr. II 25.	Ort: Schussenried. Kreis: Regierungsbezirk: Land:	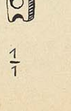 1/1	Kleine länglich vierkantige Karneolperle mit 3 Durchbohrungen in der Querrichtung; an einem Ende wohl defect.	Gestein: rot. (Flint:) Metall: Thon: Glas: Org. Subst.:

6. Maasse.	7. Zugehörige Funde.	8. Art der Fundstätte.		9. Bestattungsart.	10. Bemerkungen.	11. Vorbesitzer, Jahr und Art der Erwerbung.
Hhe.: 5,3 cm Lge.: gr. Br.: 5,3 kl. Br.: o. Dm.: m. Dm.: u. Dm.: gr. Uf.:		See oder Moor? Acker, Haide, Wald? Offene Ansiedelung, Höhle, Pfahlbau? Befestigung?	Dolmen, Ganggrab, Riesenbett? Stein- oder Erdhügel? Flachgrab?	Leichenbeisetzung? (hockend, gestreckt od. Schädelgrab?) Partielle oder totale Verbrennung? Mit Beigabe von Tierknochen?		Slg. Frank. E.J. II 183.1897.
Hhe.: Lge.: 9 gr. Br.: 9 kl. Br.: o. Dm.: m. Dm.: u. Dm.: gr. Uf.:		See oder Moor? Acker, Haide, Wald? Offene Ansiedelung, Höhle, Pfahlbau? Befestigung?	Dolmen, Ganggrab, Riesenbett? Stein- oder Erdhügel? Flachgrab?	Leichenbeisetzung? (hockend, gestreckt od. Schädelgrab?) Partielle oder totale Verbrennung? Mit Beigabe von Tierknochen?		1972 ab
Hhe.: Lge.: gr. Br.: 6-8 kl. Br.: o. Dm.: m. Dm.: u. Dm.: gr. Uf.:		See oder Moor? Acker, Haide, Wald? Offene Ansiedelung, Höhle, Pfahlbau? Befestigung?	Dolmen, Ganggrab, Riesenbett? Stein- oder Erdhügel? Flachgrab?	Leichenbeisetzung? (hockend, gestreckt od. Schädelgrab?) Partielle oder totale Verbrennung? Mit Beigabe von Tierknochen?		a 1972 ab, c " ", e " "
Hhe.: 9 Lge.: 36 gr. Br.: 16 kl. Br.: o. Dm.: m. Dm.: u. Dm.: gr. Uf.:		See oder Moor? Acker, Haide, Wald? Offene Ansiedelung, Höhle, Pfahlbau? Befestigung?	Dolmen, Ganggrab, Riesenbett? Stein- oder Erdhügel? Flachgrab?	Leichenbeisetzung? (hockend, gestreckt od. Schädelgrab?) Partielle oder totale Verbrennung? Mit Beigabe von Tierknochen?		
Hhe.: 8 Lge.: 30 gr. Br.: 15 kl. Br.: o. Dm.: m. Dm.: u. Dm.: gr. Uf.:		See oder Moor? Acker, Haide, Wald? Offene Ansiedelung, Höhle, Pfahlbau? Befestigung?	Dolmen, Ganggrab, Riesenbett? Stein- oder Erdhügel? Flachgrab?	Leichenbeisetzung? (hockend, gestreckt od. Schädelgrab?) Partielle oder totale Verbrennung? Mit Beigabe von Tierknochen?		
Hhe.: Lge.: gr. Br.: 38 kl. Br.: o. Dm.: m. Dm.: u. Dm.: gr. Uf.:		See oder Moor? Acker, Haide, Wald? Offene Ansiedelung, Höhle, Pfahlbau? Befestigung?	Dolmen, Ganggrab, Riesenbett? Stein- oder Erdhügel? Flachgrab?	Leichenbeisetzung? (hockend, gestreckt od. Schädelgrab?) Partielle oder totale Verbrennung? Mit Beigabe von Tierknochen?		e/g, d/1972 ab, c/ " "
Hhe.: Lge.: 1,4 gr. Br.: 0,4 kl. Br.: o. Dm.: m. Dm.: u. Dm.: gr. Uf.:		See oder Moor? Acker, Haide, Wald? Offene Ansiedelung, Höhle, Pfahlbau? Befestigung?.	Dolmen, Ganggrab, Riesenbett? Stein- oder Erdhügel? Flachgrab?	Leichenbeisetzung? (hockend, gestreckt od. Schädelgrab?) Partielle oder totale Verbrennung? Mit Beigabe von Tierknochen?		

1. Nummer.	2. Fundort.	3. Zeichnung.	4. Gegenstand, dessen Art, Form, Ornament und Erhaltungs-Zustand.	5. Material u. Farbe.
Laufende Nr. 3306. Acten-Nr. 729. 97. Inventar-Nr. II 45.98 u. 61.99. Frühere Nr. II 1-3.	Ort: Schussenried. Kreis: Oberamt Waldsee. Regierungsbezirk: Donaukreis. Land: Württemberg.		a-c: Drei kleine Granitbeile in Hirschhornfassungen. Das eine ist mit breiter Schneide versehen, das andere schmal, das dritte abgebrochen.	Gestein: grau. (Flint:) Metall: Thon: Glas: Org. Subst.: Hirschhorn
Laufende Nr. 3307. Acten-Nr. Inventar-Nr. Frühere Nr. II 5.7.8 etc.	Ort: Schussenried. Kreis: Regierungsbezirk: Land:		Eine grössere Anzahl von Hirschhornfassungen für Steingeräte.	Gestein: (Flint:) Metall: Thon: Glas: Org. Subst.: Hirschhorn
Laufende Nr. 3308. Acten-Nr. Inventar-Nr. Frühere Nr. II 88. 95. 102.	Ort: Schussenried. Kreis: Regierungsbezirk: Land:	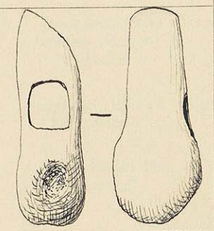	a-c: Drei Hirschhornhämmer mit Stiellloch und Schneide. Das eine Stück ist nur Fragment.	Gestein: (Flint:) Metall: Thon: Glas: Org. Subst.: Hirschhorn
Laufende Nr. 3309. Acten-Nr. Inventar-Nr. Frühere Nr. II 39. 89 etc.	Ort: Schussenried. Kreis: Regierungsbezirk: Land:		Eine grössere Anzahl von beschädigten Hirschhornhämmern mit Stiellloch. In einem Reste des eschenen Stieles.	Gestein: (Flint:) Metall: Thon: Glas: Org. Subst.: Hirschhorn, Holz.
Laufende Nr. 3310. Acten-Nr. Inventar-Nr. Frühere Nr. II 87 etc.	Ort: Schussenried. Kreis: Regierungsbezirk: Land:		Eine Anzahl von Hirschgeweihstücken mit begonnener und z. T. vollendeter Durchbohrung; meistens lange Stücke.	Gestein: (Flint:) Metall: Thon: Glas: Org. Subst.: Hirschhorn.
Laufende Nr. 3311. Acten-Nr. Inventar-Nr. Frühere Nr. II 97.	Ort: Schussenried Kreis: Regierungsbezirk: Land:	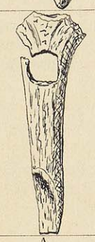	Hackenartiges Hirschhorngerät mit Durchbohrung, deren Axe senkrecht zur Schneide steht; sehr beschädigt.	Gestein: (Flint:) Metall: Thon: Glas: Org. Subst.: Hirschhorn
Laufende Nr. 3312. Acten-Nr. Inventar-Nr. Frühere Nr. II 42-43.	Ort: Schussenried. Kreis: Regierungsbezirk: Land:	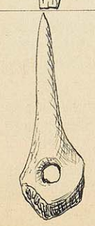	a-c: Drei aus Hirschgeweihspitzen hergestellte Geräte mit Stiellloch und schräg angeschärfter Schneide; beschädigt.	Gestein: (Flint:) Metall: Thon: Glas: Org. Subst.: Hirschhorn.

6. Maasse.	7. Zugehörige Funde.	8. Art der Fundstätte.		9. Bestattungsart.	10. Bemerkungen.	11. Vorbesitzer, Jahr und Art der Erwerbung.
Hhe.: Lge.: 7-8,5 cm gr. Br.: 3,7 kl. Br.: o. Dm.: m. Dm.: u. Dm.: gr. Uf.:		See oder Moor? Acker, Haide, Wald? Offene Ansiedelung, Höhle, Pfahlbau? Befestigung?	Dolmen, Ganggrab, Riesenbett? Stein- oder Erdhügel? Flachgrab?	Leichenbeisetzung? (hockend, gestreckt od. Schädelgrab?) Partielle oder totale Verbrennung? Mit Beigabe von Tierknochen?		Slg. Frank. c 1572 ml, E.J. II 183. 1897.
Hhe.: Lge.: 3-11 gr. Br.: kl. Br.: o. Dm.: m. Dm.: u. Dm.: gr. Uf.:		See oder Moor? Acker, Haide, Wald? Offene Ansiedelung, Höhle, Pfahlbau? Befestigung?	Dolmen, Ganggrab, Riesenbett? Stein- oder Erdhügel? Flachgrab?	Leichenbeisetzung? (hockend, gestreckt od. Schädelgrab?) Partielle oder totale Verbrennung? Mit Beigabe von Tierknochen?		
Hhe.: Lge.: 13-15 gr. Br.: kl. Br.: o. Dm.: m. Dm.: u. Dm.: gr. Uf.:		See oder Moor? Acker, Haide, Wald? Offene Ansiedelung, Höhle, Pfahlbau? Befestigung?	Dolmen, Ganggrab, Riesenbett? Stein- oder Erdhügel? Flachgrab?	Leichenbeisetzung? (hockend, gestreckt od. Schädelgrab?) Partielle oder totale Verbrennung? Mit Beigabe von Tierknochen?		3308 c; 1967 verk. b: 1572 ml, c " "
Hhe.: Lge.: 12-18 gr. Br.: kl. Br.: o. Dm.: m. Dm.: u. Dm.: gr. Uf.:		See oder Moor? Acker, Haide, Wald? Offene Ansiedelung, Höhle, Pfahlbau? Befestigung?	Dolmen, Ganggrab, Riesenbett? Stein- oder Erdhügel? Flachgrab?	Leichenbeisetzung? (hockend, gestreckt od. Schädelgrab?) Partielle oder totale Verbrennung? Mit Beigabe von Tierknochen?		a, b, d, f-i, k, m, o - 1572 ml,
Hhe.: Lge.: 19-32 gr. Br.: kl. Br.: o. Dm.: m. Dm.: u. Dm.: gr. Uf.:		See oder Moor? Acker, Haide, Wald? Offene Ansiedelung, Höhle, Pfahlbau? Befestigung?	Dolmen, Ganggrab, Riesenbett? Stein- oder Erdhügel? Flachgrab?	Leichenbeisetzung? (hockend, gestreckt od. Schädelgrab?) Partielle oder totale Verbrennung? Mit Beigabe von Tierknochen?	Negativ Nr. 1497	b), d), k, f 1572 ml, e) 1572 ml,
Hhe.: Lge.: 24,5 gr. Br.: 7,6 kl. Br.: o. Dm.: m. Dm.: u. Dm.: gr. Uf.:		See oder Moor? Acker, Haide, Wald? Offene Ansiedelung, Höhle, Pfahlbau? Befestigung?	Dolmen, Ganggrab, Riesenbett? Stein- oder Erdhügel? Flachgrab?	Leichenbeisetzung? (hockend, gestreckt od. Schädelgrab?) Partielle oder totale Verbrennung? Mit Beigabe von Tierknochen?		1572 ml,
Hhe.: Lge.: 11-18 gr. Br.: kl. Br.: o. Dm.: m. Dm.: u. Dm.: gr. Uf.:		See oder Moor? Acker, Haide, Wald? Offene Ansiedelung, Höhle, Pfahlbau? Befestigung?	Dolmen, Ganggrab, Riesenbett? Stein- oder Erdhügel? Flachgrab?	Leichenbeisetzung? (hockend, gestreckt od. Schädelgrab?) Partielle oder totale Verbrennung? Mit Beigabe von Tierknochen?	a, c: Negativ 1586	3312 a: 1967 verk. 6 - 1572 ml, b: Inv. 1785

1. Nummer.	2. Fundort.	3. Zeichnung.	4. Gegenstand, dessen Art, Form, Ornament und Erhaltungs-Zustand.	5. Material u. Farbe.
Laufende Nr. 3313. Acten-Nr. 729.97. Inventar-Nr. II 45.98 u. 61.99. Frühere Nr. II 44.	Ort: Schussenried. Kreis: Oberamt Waldsee. Regierungsbezirk: Donaukreis. Land: Württemberg.		Gekrümmte Hirschgeweihspitze mit einer durch tiefe Kerbungen gebildeten Durchbohrung am breiten Ende.	Gestein: (Flint:) Metall: Thon: Glas: Org. Subst.: Hirschhorn.
Laufende Nr. 3314. Acten-Nr. Inventar-Nr. Frühere Nr. II 115.	Ort: Schussenried. Kreis: Regierungsbezirk: Land:	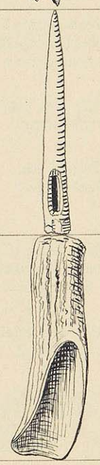	Gerade Hirschgeweihspitze mit einer länglichen Oeffnung der einen Wand in der Nähe des breiten Endes.	Gestein: (Flint:) Metall: Thon: Glas: Org. Subst.: Hirschhorn
Laufende Nr. 3315. Acten-Nr. Inventar-Nr. Frühere Nr. II 40-41.	Ort: Schussenried. Kreis: Regierungsbezirk: Land:		ab: Ein grösseres und ein kleineres meisselförmiges Hirschhorngerät.	Gestein: (Flint:) Metall: Thon: Glas: Org. Subst.: Hirschhorn
Laufende Nr. 3316. Acten-Nr. Inventar-Nr. Frühere Nr. II 128.	Ort: Schussenried. Kreis: Regierungsbezirk: Land:		Meisselförmiges Gerät, ähnlich den vorigen, aus einem Röhrenknochen.	Gestein: (Flint:) Metall: Thon: Glas: Org. Subst.: Knochen.
Laufende Nr. 3317. Acten-Nr. Inventar-Nr. Frühere Nr. II 42.	Ort: Schussenried. Kreis: Regierungsbezirk: Land:	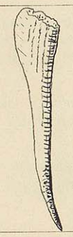	Hirschgeweihspitze mit einer scharfen messerartigen Kante an dem breiten keulenartigen Ende.	Gestein: (Flint:) Metall: Thon: Glas: Org. Subst.: Hirschhorn.
Laufende Nr. 3318. Acten-Nr. Inventar-Nr. Frühere Nr. II 50.	Ort: Schussenried. Kreis: Regierungsbezirk: Land:	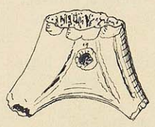	Zweizinkiges Hirschhorngerät mit einer Anbohrung in der Mitte der einen Breitseite.	Gestein: (Flint:) Metall: Thon: Glas: Org. Subst.: Hirschhorn
Laufende Nr. 3319. Acten-Nr. Inventar-Nr. Frühere Nr. II 21 ekc. ekc.	Ort: Schussenried. Kreis: Regierungsbezirk: Land:	a = 7 Mus b = 21 " c = 2	Bearbeitete Hirschhornstücke, z. T. zu Gerätgriffen bestimmt.	Gestein: (Flint:) Metall: Thon: Glas: Org. Subst.: Hirschhorn

6. Maasse.	7. Zugehörige Funde.	8. Art der Fundstätte.		9. Bestattungsart.	10. Bemerkungen.	11. Vorbesitzer, Jahr und Art der Erwerbung.
Hhe.: Lge.: 21,5 cm gr. Br.: 2,5 kl. Br.: o. Dm.: m. Dm.: u. Dm.: gr. Uf.:		See oder Moor? Acker, Haide, Wald? Offene Ansiedelung, Höhle, Pfahlbau? Befestigung?	Dolmen, Ganggrab, Riesenbett? Stein- oder Erdhügel? Flachgrab?	Leichenbeisetzung? (hockend, gestreckt od. Schädelgrab?) Partielle oder totale Verbrennung? Mit Beigabe von Tierknochen?		Slg. Frank. 1872 und E.J. II 183. 1892.
Hhe.: Lge.: 25,5 gr. Br.: 2,9 kl. Br.: o. Dm.: m. Dm.: u. Dm.: gr. Uf.:		See oder Moor? Acker, Haide, Wald? Offene Ansiedelung, Höhle, Pfahlbau? Befestigung?	Dolmen, Ganggrab, Riesenbett? Stein- oder Erdhügel? Flachgrab?	Leichenbeisetzung? (hockend, gestreckt od. Schädelgrab?) Partielle oder totale Verbrennung? Mit Beigabe von Tierknochen?		
Hhe.: Lge.: 15,5 u. 21 gr. Br.: 3,8 u. 5,5 kl. Br.: o. Dm.: m. Dm.: u. Dm.: gr. Uf.:		See oder Moor? Acker, Haide, Wald? Offene Ansiedelung, Höhle, Pfahlbau? Befestigung?	Dolmen, Ganggrab, Riesenbett? Stein- oder Erdhügel? Flachgrab?	Leichenbeisetzung? (hockend, gestreckt od. Schädelgrab?) Partielle oder totale Verbrennung? Mit Beigabe von Tierknochen?		
Hhe.: Lge.: 12 gr. Br.: 4 kl. Br.: o. Dm.: m. Dm.: u. Dm.: gr. Uf.:		See oder Moor? Acker, Haide, Wald? Offene Ansiedelung, Höhle, Pfahlbau? Befestigung?	Dolmen, Ganggrab, Riesenbett? Stein- oder Erdhügel? Flachgrab?	Leichenbeisetzung? (hockend, gestreckt od. Schädelgrab?) Partielle oder totale Verbrennung? Mit Beigabe von Tierknochen?		
Hhe.: Lge.: 26 gr. Br.: 5,4 kl. Br.: o. Dm.: m. Dm.: u. Dm.: gr. Uf.:		See oder Moor? Acker, Haide, Wald? Offene Ansiedelung, Höhle, Pfahlbau? Befestigung?	Dolmen, Ganggrab, Riesenbett? Stein- oder Erdhügel? Flachgrab?	Leichenbeisetzung? (hockend, gestreckt od. Schädelgrab?) Partielle oder totale Verbrennung? Mit Beigabe von Tierknochen?		
Hhe.: Lge.: gr. Br.: 9 kl. Br.: o. Dm.: m. Dm.: u. Dm.: gr. Uf.:		See oder Moor? Acker, Haide, Wald? Offene Ansiedelung, Höhle, Pfahlbau? Befestigung?	Dolmen, Ganggrab, Riesenbett? Stein- oder Erdhügel? Flachgrab?	Leichenbeisetzung? (hockend, gestreckt od. Schädelgrab?) Partielle oder totale Verbrennung? Mit Beigabe von Tierknochen?		
Hhe.: Lge.: gr. Br.: kl. Br.: o. Dm.: m. Dm.: u. Dm.: gr. Uf.:		See oder Moor? Acker, Haide, Wald? Offene Ansiedelung, Höhle, Pfahlbau? Befestigung?.	Dolmen, Ganggrab, Riesenbett? Stein- oder Erdhügel? Flachgrab?	Leichenbeisetzung? (hockend, gestreckt od. Schädelgrab?) Partielle oder totale Verbrennung? Mit Beigabe von Tierknochen?	Negativ Nr. 1475	c - 1872 und,

1. Nummer.	2. Fundort.	3. Zeichnung.	4. Gegenstand, dessen Art, Form, Ornament und Erhaltungs-Zustand.	5. Material u. Farbe.
Laufende Nr. **3320.** Acten-Nr. 729.97. Inventar-Nr. II 45.98 u. 61.99. Frühere Nr. II 38.	Ort: Schussenried. Kreis: Oberamt Waldsee Regierungsbezirk: Donaukreis. Land: Württemberg.		ab: Zwei Hirschhorn-Zacken mit meisselartig angeschärften Spitzen.	Gestein: (Flint:) Metall: Thon: Glas: Org. Subst.: Hirschhorn.
Laufende Nr. **3321.** Acten-Nr. Inventar-Nr. Frühere Nr. II 133 etc. (305)	Ort: Schussenried. Kreis: Regierungsbezirk: Land:		ab: Zwei meisselförmige Geräte aus gespaltenem Hirschhorn.	Gestein: (Flint:) Metall: Thon: Glas: Org. Subst.: Hirschhorn.
Laufende Nr. **3322.** Acten-Nr. Inventar-Nr. Frühere Nr. II 115 etc.	Ort: Schussenried. Kreis: Regierungsbezirk: Land:		Gespaltene Hirschhorn-Spitze, an einem Ende meisselartig geschärft, am andern Durchlocht und abgebrochen.	Gestein: (Flint:) Metall: Thon: Glas: Org. Subst.: Hirschhorn.
Laufende Nr. **3323.** Acten-Nr. Inventar-Nr. Frühere Nr. II 133 etc. (304)	Ort: Schussenried. Kreis: Regierungsbezirk: Land:		Gabelförmiges Gerät aus gespaltenem Hirschhorn; gut erhalten.	Gestein: (Flint:) Metall: Thon: Glas: Org. Subst.: Hirschhorn.
Laufende Nr. **3324.** Acten-Nr. Inventar-Nr. Frühere Nr. II 125.	Ort: Schussenried. Kreis: Regierungsbezirk: Land:		Löffelförmiges, etwas gebogenes plattes Hornergerät; gut erhalten.	Gestein: (Flint:) Metall: Thon: Glas: Org. Subst.:
Laufende Nr. **3325.** Acten-Nr. Inventar-Nr. Frühere Nr. II 176.	Ort: Schussenried. Kreis: Regierungsbezirk: Land:		Stück einer glatten Thierrippe mit einer Durchbohrung an dem einen Ende u. seitlichen Einkerbungen daunter.	Gestein: (Flint:) Metall: Thon: Glas: Org. Subst.: Knochen.
Laufende Nr. **3326.** Acten-Nr. Inventar-Nr. Frühere Nr. II 154 etc. (310)	Ort: Schussenried. Kreis: Regierungsbezirk: Land:	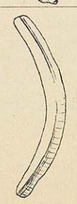	Gekrümmtes messerartiges Gerät, aus einer Rehrippe gefertigt.	Gestein: (Flint:) Metall: Thon: Glas: Org. Subst.: Knochen.

6. Maasse.	7. Zugehörige Funde.	8. Art der Fundstätte.		9. Bestattungsart.	10. Bemerkungen.	11. Vorbesitzer, Jahr und Art der Erwerbung.
Hhe.: Lge.: 7 u. 10 cm gr. Br.: kl. Br.: o. Dm.: m. Dm.: u. Dm.: gr. Uf.:		See oder Moor? Acker, Haide, Wald? Offene Ansiedelung, Höhle, Pfahlbau? Befestigung?	Dolmen, Ganggrab, Riesenbett? Stein- oder Erdhügel? Flachgrab?	Leichenbeisetzung? (hockend, gestreckt od. Schädelgrab?) Partielle oder totale Verbrennung? Mit Beigabe von Tierknochen?		Slg. Frank. E.J. II 183. 1897.
Hhe.: Lge.: 6,5 u. 12,5 gr. Br.: 1,8 kl. Br.: o. Dm.: m. Dm.: u. Dm.: gr. Uf.:		See oder Moor? Acker, Haide, Wald? Offene Ansiedelung, Höhle, Pfahlbau? Befestigung?	Dolmen, Ganggrab, Riesenbett? Stein- oder Erdhügel? Flachgrab?	Leichenbeisetzung? (hockend, gestreckt od. Schädelgrab?) Partielle oder totale Verbrennung? Mit Beigabe von Tierknochen?		
Hhe.: Lge.: 10 gr. Br.: 2 kl. Br.: o. Dm.: m. Dm.: u. Dm.: gr. Uf.:		See oder Moor? Acker, Haide, Wald? Offene Ansiedelung, Höhle, Pfahlbau? Befestigung?	Dolmen, Ganggrab, Riesenbett? Stein- oder Erdhügel? Flachgrab?	Leichenbeisetzung? (hockend, gestreckt od. Schädelgrab?) Partielle oder totale Verbrennung? Mit Beigabe von Tierknochen?		1572 vil,
Hhe.: Lge.: 12,2 gr. Br.: 1,8 kl. Br.: o. Dm.: m. Dm.: u. Dm.: gr. Uf.:		See oder Moor? Acker, Haide, Wald? Offene Ansiedelung, Höhle, Pfahlbau? Befestigung?	Dolmen, Ganggrab, Riesenbett? Stein- oder Erdhügel? Flachgrab?	Leichenbeisetzung? (hockend, gestreckt od. Schädelgrab?) Partielle oder totale Verbrennung? Mit Beigabe von Tierknochen?		
Hhe.: Lge.: 13,8 gr. Br.: 4 kl. Br.: o. Dm.: m. Dm.: u. Dm.: gr. Uf.:		See oder Moor? Acker, Haide, Wald? Offene Ansiedelung, Höhle, Pfahlbau? Befestigung?	Dolmen, Ganggrab, Riesenbett? Stein- oder Erdhügel? Flachgrab?	Leichenbeisetzung? (hockend, gestreckt od. Schädelgrab?) Partielle oder totale Verbrennung? Mit Beigabe von Tierknochen?	Regestin 1586	
Hhe.: Lge.: 18,4 gr. Br.: 1,8 kl. Br.: o. Dm.: m. Dm.: u. Dm.: gr. Uf.:		See oder Moor? Acker, Haide, Wald? Offene Ansiedelung, Höhle, Pfahlbau? Befestigung?	Dolmen, Ganggrab, Riesenbett? Stein- oder Erdhügel? Flachgrab?	Leichenbeisetzung? (hockend, gestreckt od. Schädelgrab?) Partielle oder totale Verbrennung? Mit Beigabe von Tierknochen?		
Hhe.: Lge.: 8,7 gr. Br.: 1,2 kl. Br.: o. Dm.: m. Dm.: u. Dm.: gr. Uf.:		See oder Moor? Acker, Haide, Wald? Offene Ansiedelung, Höhle, Pfahlbau? Befestigung?	Dolmen, Ganggrab, Riesenbett? Stein- oder Erdhügel? Flachgrab?	Leichenbeisetzung? (hockend, gestreckt od. Schädelgrab?) Partielle oder totale Verbrennung? Mit Beigabe von Tierknochen?		1904 verk.

1. Nummer.	2. Fundort.	3. Zeichnung.	4. Gegenstand, dessen Art, Form, Ornament und Erhaltungs-Zustand.	5. Material u. Farbe.
Laufende Nr. **3327.** Acten-Nr. 729.97. Inventar-Nr. II 45.98 u. 61.99. Frühere Nr. II 115 etc. (329)	Ort: Schussenried. Kreis: Oberamt Waldsee. Regierungsbezirk: Donaukreis. Land: Württemberg.		Bruchstück eines Knochens mit schräg durchbohrter Gelenkpfanne.	Gestein: (Flint:) Metall: Thon: Glas: Org. Subst.: Knochen.
Laufende Nr. **3328.** Acten-Nr. Inventar-Nr. Frühere Nr. II 133 etc. " 154 "	Ort: Schussenried. Kreis: Regierungsbezirk: Land:		ab: Zwei aus Reiherknochen hergestellte kleine Pfriemen. (Bestimmung v. Rütimeyer).	Gestein: (Flint:) Metall: Thon: Glas: Org. Subst.: Knochen.
Laufende Nr. **3329.** Acten-Nr. Inventar-Nr. Frühere Nr. II 115.133.154 etc.	Ort: Schussenried. Kreis: Regierungsbezirk: Land:		Eine grössere Anzahl von Knochenpfriemen verschiedener Art und Grösse.	Gestein: (Flint:) Metall: Thon: Glas: Org. Subst.: Knochen.
Laufende Nr. **3330.** Acten-Nr. Inventar-Nr. Frühere Nr. II 115.133.154 etc.	Ort: Schussenried. Kreis: Regierungsbezirk: Land:	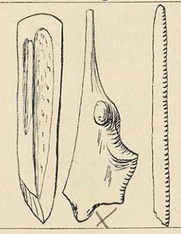	Eine grössere Anzahe von breiten und schmalen Meisseln verschiedener Art und Grösse, z. T. stark beschädigt.	Gestein: (Flint:) Metall: Thon: Glas: Org. Subst.: Knochen.
Laufende Nr. **3331.** Acten-Nr. Inventar-Nr. Frühere Nr. II 183. II 115 etc. 154 etc.	Ort: Schussenried. Kreis: Regierungsbezirk: Land:		a–b Einige Thierrippen-Stücke, die z. T. bearbeitet bezw. benutzt zu sein scheinen. z. T. vom Rinde. b: Linker Radius v. Storch (Ciconia alba), an einem Ende abgeschnitten.	Gestein: (Flint:) Metall: Thon: Glas: Org. Subst.: Knochen.
Laufende Nr. **3332.** Acten-Nr. Inventar-Nr. Frühere Nr. II 182.	Ort: Schussenried. Kreis: Regierungsbezirk: Land:	 1/1	Ein am Wurzelende durchbohrter Eckzahn vom Hund (Rütimeyer).	Gestein: (Flint:) Metall: Thon: Glas: Org. Subst.: Zahn.
Laufende Nr. **3333.** Acten-Nr. Inventar-Nr. Frühere Nr. II 154 etc. II 179–181.	Ort: Schussenried. Kreis: Regierungsbezirk: Land:		a–d Eberzähne und Spaltstücke (Messer?) daraus.	Gestein: (Flint:) Metall: Thon: Glas: Org. Subst.: Zahn.

6. Maasse.	7. Zugehörige Funde.	8. Art der Fundstätte.		9. Bestattungsart.	10. Bemerkungen.	11. Vorbesitzer, Jahr und Art der Erwerbung.
Hhe.: Lge.: 9,4 cm gr. Br.: 1,5 kl. Br.: o. Dm.: m. Dm.: u. Dm.: gr. Uf.:		See oder Moor? Acker, Haide, Wald? Offene Ansiedelung, Höhle, Pfahlbau? Befestigung?	Dolmen, Ganggrab, Riesenbett? Stein- oder Erdhügel? Flachgrab?	Leichenbeisetzung? (hockend, gestreckt od. Schädelgrab?) Partielle oder totale Verbrennung? Mit Beigabe von Tierknochen?		Slg. Frank. E.J. II 183. 1897.
Hhe.: Lge.: 5 u. 7 gr. Br.: kl. Br.: o. Dm.: m. Dm.: u. Dm.: gr. Uf.:		See oder Moor? Acker, Haide, Wald? Offene Ansiedelung, Höhle, Pfahlbau? Befestigung?	Dolmen, Ganggrab, Riesenbett? Stein- oder Erdhügel? Flachgrab?	Leichenbeisetzung? (hockend, gestreckt od. Schädelgrab?) Partielle oder totale Verbrennung? Mit Beigabe von Tierknochen?		
Hhe.: Lge.: 4,5–20 gr. Br.: kl. Br.: o. Dm.: m. Dm.: u. Dm.: gr. Uf.:		See oder Moor? Acker, Haide, Wald? Offene Ansiedelung, Höhle, Pfahlbau? Befestigung?	Dolmen, Ganggrab, Riesenbett? Stein- oder Erdhügel? Flachgrab?	Leichenbeisetzung? (hockend, gestreckt od. Schädelgrab?) Partielle oder totale Verbrennung? Mit Beigabe von Tierknochen?		1963 verk. Wü 1. Verk.
Hhe.: Lge.: 4,3–18,5 gr. Br.: kl. Br.: o. Dm.: m. Dm.: u. Dm.: gr. Uf.:		See oder Moor? Acker, Haide, Wald? Offene Ansiedelung, Höhle, Pfahlbau? Befestigung?	Dolmen, Ganggrab, Riesenbett? Stein- oder Erdhügel? Flachgrab?	Leichenbeisetzung? (hockend, gestreckt od. Schädelgrab?) Partielle oder totale Verbrennung? Mit Beigabe von Tierknochen?		1963 verk. 1 Knochen 1964 verkauft 18 Knochen-trapute Inv. 1345
Hhe.: Lge.: 10–23,5 gr. Br.: kl. Br.: o. Dm.: m. Dm.: u. Dm.: gr. Uf.:		See oder Moor? Acker, Haide, Wald? Offene Ansiedelung, Höhle, Pfahlbau? Befestigung?	Dolmen, Ganggrab, Riesenbett? Stein- oder Erdhügel? Flachgrab?	Leichenbeisetzung? (hockend, gestreckt od. Schädelgrab?) Partielle oder totale Verbrennung? Mit Beigabe von Tierknochen?		
Hhe.: Lge.: 3,1 gr. Br.: 0,7 kl. Br.: o. Dm.: m. Dm.: u. Dm.: gr. Uf.:		See oder Moor? Acker, Haide, Wald? Offene Ansiedelung, Höhle, Pfahlbau? Befestigung?	Dolmen, Ganggrab, Riesenbett? Stein- oder Erdhügel? Flachgrab?	Leichenbeisetzung? (hockend, gestreckt od. Schädelgrab?) Partielle oder totale Verbrennung? Mit Beigabe von Tierknochen?		
Hhe.: Lge.: 6–10 gr. Br.: kl. Br.: o. Dm.: m. Dm.: u. Dm.: gr. Uf.:		See oder Moor? Acker, Haide, Wald? Offene Ansiedelung, Höhle, Pfahlbau? Befestigung?	Dolmen, Ganggrab, Riesenbett? Stein- oder Erdhügel? Flachgrab?	Leichenbeisetzung? (hockend, gestreckt od. Schädelgrab?) Partielle oder totale Verbrennung? Mit Beigabe von Tierknochen?		1964 verk. a–d = 4 Stück

1. Nummer.	2. Fundort.	3. Zeichnung.	4. Gegenstand, dessen Art, Form, Ornament und Erhaltungs-Zustand.	5. Material u. Farbe.
Laufende Nr. 3334. Acten-Nr. 729.97. Inventar-Nr. II 45.98 u. 61.99. Frühere Nr. I 8.	Ort: Schussenried. Kreis: Oberamt Waldsee Regierungsbezirk: Donaukreis. Land: Württemberg.	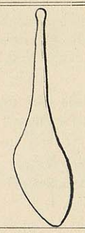	Löffelförmiges flaches Holzgerät; zerbrochen.	Gestein: (Flint:) Metall: Thon: Glas: Org. Subst.: Holz.
Laufende Nr. 3335. Acten-Nr. Inventar-Nr. Frühere Nr. I 7. 9. 14.	Ort: Schussenried. Kreis: Regierungsbezirk: Land:	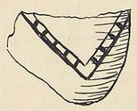	Bruchstücke von Holzgefässen, von denen das kleinste mit Reliefverzierungen versehen war, ein zweites bei der Auffindung heil u. elliptisch geformt war. Ein Bodenstück ist aus Ulmenholz.	Gestein: (Flint:) Metall: Thon: Glas: Org. Subst.: Holz.
Laufende Nr. 3336. Acten-Nr. Inventar-Nr. Frühere Nr. I 7. 94.	Ort: Schussenried. Kreis: Regierungsbezirk: Land:	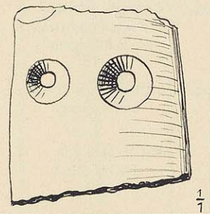 1/1	Bruchstück eines Thongefässhenkels mit 2 Durchbohrungen.	Gestein: (Flint:) Metall: Thon: hellgrau. Glas: Org. Subst.:
Laufende Nr. 3337. Acten-Nr. Inventar-Nr. Frühere Nr. II 5-6-7.	Ort: Schussenried. Kreis: Regierungsbezirk: Land:	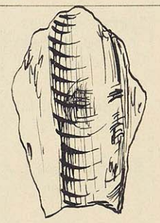	ab: Zwei Lehmbewurfstücke, von denen das eine Eindrücke von Rundhölzern zeigt. c: Einige kleinere Lehmstücke.	Gestein: (Flint:) Metall: Thon: gelblich. Glas: Org. Subst.:
Laufende Nr. 3338. Acten-Nr. Inventar-Nr. Frühere Nr. V 1.	Ort: Schussenried. Kreis: Regierungsbezirk: Land:	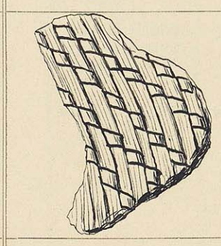	Geflechtstücke aus Binsenblättern.	Gestein: (Flint:) Metall: Thon: Glas: Org. Subst.:
Laufende Nr. 3339. Acten-Nr. Inventar-Nr. Frühere Nr. VI 160.	Ort: Schussenried. Kreis: Regierungsbezirk: Land:		ab: Ein kleineres, abgeschnittenes und ein grösseres, angearbeitetes Horn von Bos primigenius.	Gestein: (Flint:) Metall: Thon: Glas: Org. Subst.:
Laufende Nr. 3340. Acten-Nr. Inventar-Nr. Frühere Nr. IV 163-168.	Ort: Schussenried. Kreis: Regierungsbezirk: Land:		Sechs Knochen vom Menschen: Tibia (rechts u. links), erste Rippe u. 3 Schädelstücke.	Gestein: (Flint:) Metall: Thon: Glas: Org. Subst.: Knochen

6. Maasse.	7. Zugehörige Funde.	8. Art der Fundstätte.		9. Bestattungsart.	10. Bemerkungen.	11. Vorbesitzer, Jahr und Art der Erwerbung.
Hhe.: Lge.: 13,5 cm gr. Br.: 3,4 kl. Br.: o. Dm.: m. Dm.: u. Dm.: gr. Uf.:		See oder Moor? Acker, Haide, Wald? Offene Ansiedelung, Höhle, Pfahlbau? Befestigung?	Dolmen, Ganggrab, Riesenbett? Stein- oder Erdhügel? Flachgrab?	Leichenbeisetzung? (hockend, gestreckt od. Schädelgrab?) Partielle oder totale Verbrennung? Mit Beigabe von Tierknochen?	Inventar 1586	Slg. Frank. E. J. II 183. 1897.
Hhe.: Lge.: gr. Br.: kl. Br.: o. Dm.: m. Dm.: u. Dm.: gr. Uf.:		See oder Moor? Acker, Haide, Wald? Offene Ansiedelung, Höhle, Pfahlbau? Befestigung?	Dolmen, Ganggrab, Riesenbett? Stein- oder Erdhügel? Flachgrab?	Leichenbeisetzung? (hockend, gestreckt od. Schädelgrab?) Partielle oder totale Verbrennung? Mit Beigabe von Tierknochen?		
Hhe.: Lge.: 3,8 gr. Br.: 3,5 kl. Br.: o. Dm.: m. Dm.: u. Dm.: gr. Uf.:		See oder Moor? Acker, Haide, Wald? Offene Ansiedelung, Höhle, Pfahlbau? Befestigung?	Dolmen, Ganggrab, Riesenbett? Stein- oder Erdhügel? Flachgrab?	Leichenbeisetzung? (hockend, gestreckt od. Schädelgrab?) Partielle oder totale Verbrennung? Mit Beigabe von Tierknochen?		
Hhe.: Lge.: 11 gr. Br.: kl. Br.: o. Dm.: m. Dm.: u. Dm.: gr. Uf.:		See oder Moor? Acker, Haide, Wald? Offene Ansiedelung, Höhle, Pfahlbau? Befestigung?	Dolmen, Ganggrab, Riesenbett? Stein- oder Erdhügel? Flachgrab?	Leichenbeisetzung? (hockend, gestreckt od. Schädelgrab?) Partielle oder totale Verbrennung? Mit Beigabe von Tierknochen?		
Hhe.: Lge.: gr. Br.: 10 kl. Br.: o. Dm.: m. Dm.: u. Dm.: gr. Uf.:		See oder Moor? Acker, Haide, Wald? Offene Ansiedelung, Höhle, Pfahlbau? Befestigung?	Dolmen, Ganggrab, Riesenbett? Stein- oder Erdhügel? Flachgrab?	Leichenbeisetzung? (hockend, gestreckt od. Schädelgrab?) Partielle oder totale Verbrennung? Mit Beigabe von Tierknochen?		1572 ct,
Hhe.: Lge.: 40 u. 66 gr. Br.: kl. Br.: o. Dm.: m. Dm.: u. Dm.: gr. Uf.:		See oder Moor? Acker, Haide, Wald? Offene Ansiedelung, Höhle, Pfahlbau? Befestigung?	Dolmen, Ganggrab, Riesenbett? Stein- oder Erdhügel? Flachgrab?	Leichenbeisetzung? (hockend, gestreckt od. Schädelgrab?) Partielle oder totale Verbrennung? Mit Beigabe von Tierknochen?		
Hhe.: Lge.: gr. Br.: kl. Br.: o. Dm.: m. Dm.: u. Dm.: gr. Uf.:		See oder Moor? Acker, Haide, Wald? Offene Ansiedelung, Höhle, Pfahlbau? Befestigung?	Dolmen, Ganggrab, Riesenbett? Stein- oder Erdhügel? Flachgrab?	Leichenbeisetzung? (hockend, gestreckt od. Schädelgrab?) Partielle oder totale Verbrennung? Mit Beigabe von Tierknochen?		

1. Nummer.	2. Fundort.	3. Zeichnung.	4. Gegenstand, dessen Art, Form, Ornament und Erhaltungs-Zustand.	5. Material u. Farbe.
Laufende Nr. **3341.** Acten-Nr. 729.97 Inventar-Nr. II 45.98 u. 61.99. Frühere Nr. II 1-4. 8.14. 162.	Ort: Schussenried. Kreis: Oberamt Waldsee. Regierungsbezirk: Donaukreis. Land: Württemberg.		a: Einige Stücke bituminöser kohlensaurer Kalk (Graue Farbe?). War in einem Gefässe aufbewahrt. b: Einige Stücke kieselsaures Eisenoxyd mit Thonerde (Rote Farbe?). c: Ein kleiner „angearbeiteter" Schwefelkies-Knollen. d: Ein Stück Birkenteer; „Asphalt". e: Calcinierte Knochensplitter.	Gestein: (Flint:) Metall: Thon: Glas: Org. Subst.:
Laufende Nr. **3342.** Acten-Nr. Inventar-Nr. Frühere Nr. II 47-162. 169-183.	Ort: Schussenried. Kreis: Regierungsbezirk: Land:		Grosse Anzahl v. Knochen, Zähnen, Gehörn von verschied. Thieren: a: Hirsch. b: Bär. c: Urochs. d: Rind. e: Wildschwein. f: Torfschwein. g: Reh. h: Ziege. i: Pferd. k: Wolf. l: Hund. m: Fuchs (?) n: Dachs. o: Biber. p: Marder. q: Wels.	Gestein: (Flint:) Metall: Thon: Glas: Org. Subst.: Knochen.
Laufende Nr. **3343.** Acten-Nr. Inventar-Nr. Frühere Nr. I 2. II 16-23. 30. 37.	Ort: Schussenried. Kreis: Regierungsbezirk: Land:		a: Pfahlbauweizen mit Lehm, auf dem Abdrücke von Gewebe erkennbar sind. b: Grosse Menge v. Pfahlbauweizen (Triticum vulg.) mit Kohlenresten u. Fragmenten der Kulturschicht. c: Thonstück mit Pfahlbauweizen. d: Pfahlbauweizen auf Holzresten (Schimmel?) e: Gewaschener Pfahlbauweizen. f: Pfahlbauweizen mit Haselnussresten. g: Dergl. mit Rest eines Thongefässes. h: Brod aus Triticum vulgare.	Gestein: (Flint:) Metall: Thon: Glas: Org. Subst.: Vegetabil.
Laufende Nr. **3344.** Acten-Nr. Inventar-Nr. Frühere Nr. II 24-29. 31-34. V 17. 19.	Ort: Schussenried. Kreis: Regierungsbezirk: Land:		a: Aehre des Einkorns (?) Triticum monococcum. b: Einzelne Körner, vorherrschend Triticum monococcum (?). c: Gersten (?)-Stroh. Jedenfalls Spindel einer Gramineen-Aehre. d: Samen einer nicht bestimmten Pflanze mit einem Kehmstück. e: Fruchtsteine der Himbeere. f: Eichel. g: Buchecker (Buchel). h: Haselnüsse. i: Wassernüsse (Trapa natans).	Gestein: (Flint:) Metall: Thon: Glas: Org. Subst.: Vegetabil.
Laufende Nr. **3345.** Acten-Nr. Inventar-Nr. Frühere Nr. V 3-6. 19. II 35-36. 40. 45.	Ort: Schussenried. Kreis: Regierungsbezirk: Land:		a: Reste eines aus mehreren Strängen zusammengedrehten Seiles; Lindenbast(?) b: Hypnum commutatum. c: Anomodon viticulosus. d: Birkenrinde. e: Eichenrinde.	Gestein: (Flint:) Metall: Thon: Glas: Org. Subst.: Vegetab.
Laufende Nr. **3346.** Acten-Nr. Inventar-Nr. Frühere Nr. V 10-11. VI 38.	Ort: Schussenried Kreis: Regierungsbezirk: Land:		a: Grosser Vertikalpfahl von Eichenholz. Lge. 1,62; Dr. 0,26 m b: Stück eines Vertikalpfahles von Eschenholz. Lge. 8,5 cm c: Unteres Ende eines eichenen Palissadenpfahles mit einer seitlichen Lochung. Lge. 14,5 cm d: Unteres zugespitztes Ende eines Vertikalpfahles. Lge. 33 cm	Gestein: (Flint:) Metall: Thon: Glas: Org. Subst.: Holz.
Laufende Nr. **3347.** Acten-Nr. Inventar-Nr. Frühere Nr. V 12. VI 39.	Ort: Schussenried. Kreis: Regierungsbezirk: Land:		a: Zerbrochenes Dielenstück vom Wohnboden. Lge. 14; Br. 11,5 cm b: Holzlattenstück vom Wohnboden des Pfahlbauhauses. Lge. 24; gr. Br. 7,5 cm	Gestein: (Flint:) Metall: Thon: Glas: Org. Subst.: Holz.

6. Maasse.	7. Zugehörige Funde.	8. Art der Fundstätte.		9. Bestattungsart.	10. Bemerkungen.	11. Vorbesitzer, Jahr und Art der Erwerbung.
Hhe.: Lge.: gr. Br.: kl. Br.: o. Dm.: m. Dm.: u. Dm.: gr. Uf.:		See oder Moor? Acker, Haide, Wald? Offene Ansiedelung, Höhle, Pfahlbau? Befestigung?	Dolmen, Ganggrab, Riesenbett? Stein- oder Erdhügel? Flachgrab?	Leichenbeisetzung? (hockend, gestreckt od. Schädelgrab?) Partielle oder totale Verbrennung? Mit Beigabe von Tierknochen?		Slg. Frank. E.-I. II 183. 1897.
Hhe.: Lge.: gr. Br.: kl. Br.: o. Dm.: m. Dm.: u. Dm.: gr. Uf.:		See oder Moor? Acker, Haide, Wald? Offene Ansiedelung, Höhle, Pfahlbau? Befestigung?	Dolmen, Ganggrab, Riesenbett? Stein- oder Erdhügel? Flachgrab?	Leichenbeisetzung? (hockend, gestreckt od. Schädelgrab?) Partielle oder totale Verbrennung? Mit Beigabe von Tierknochen?	Magazin 48.	
Hhe.: Lge.: gr. Br.: kl. Br.: o. Dm.: m. Dm.: u. Dm.: gr. Uf.:		See oder Moor? Acker, Haide, Wald? Offene Ansiedelung, Höhle, Pfahlbau? Befestigung?	Dolmen, Ganggrab, Riesenbett? Stein- oder Erdhügel? Flachgrab?	Leichenbeisetzung? (hockend, gestreckt od. Schädelgrab?) Partielle oder totale Verbrennung? Mit Beigabe von Tierknochen?	i: Hoch mit Spelz umgebener Weizen. k: Pflanzenfaser in und an Pfahlbauweizen.	E, h Inv. 1885 c–15 Zwk, e " ", k " "
Hhe.: Lge.: gr. Br.: kl. Br.: o. Dm.: m. Dm.: u. Dm.: gr. Uf.:		See oder Moor? Acker, Haide, Wald? Offene Ansiedelung, Höhle, Pfahlbau? Befestigung?	Dolmen, Ganggrab, Riesenbett? Stein- oder Erdhügel? Flachgrab?	Leichenbeisetzung? (hockend, gestreckt od. Schädelgrab?) Partielle oder totale Verbrennung? Mit Beigabe von Tierknochen?		i 1572 ank, i. Inv. 1885
Hhe.: Lge.: gr. Br.: kl. Br.: o. Dm.: m. Dm.: u. Dm.: gr. Uf.:		See oder Moor? Acker, Haide, Wald? Offene Ansiedelung, Höhle, Pfahlbau? Befestigung?	Dolmen, Ganggrab, Riesenbett? Stein- oder Erdhügel? Flachgrab?	Leichenbeisetzung? (hockend, gestreckt od. Schädelgrab?) Partielle oder totale Verbrennung? Mit Beigabe von Tierknochen?		a–d: Inv. 1885 a, a, c, a, a, 1572 ank, b, d, e,
Hhe.: Lge.: gr. Br.: kl. Br.: o. Dm.: m. Dm.: u. Dm.: gr. Uf.:		See oder Moor? Acker, Haide, Wald? Offene Ansiedelung, Höhle, Pfahlbau? Befestigung?	Dolmen, Ganggrab, Riesenbett? Stein- oder Erdhügel? Flachgrab?	Leichenbeisetzung? (hockend, gestreckt od. Schädelgrab?) Partielle oder totale Verbrennung? Mit Beigabe von Tierknochen?		a 1572 ank, b " " d " "
Hhe.: Lge.: gr. Br.: kl. Br.: o. Dm.: m. Dm.: u. Dm.: gr. Uf.:		See oder Moor? Acker, Haide, Wald? Offene Ansiedelung, Höhle, Pfahlbau? Befestigung?	Dolmen, Ganggrab, Riesenbett? Stein- oder Erdhügel? Flachgrab?	Leichenbeisetzung? (hockend, gestreckt od. Schädelgrab?) Partielle oder totale Verbrennung? Mit Beigabe von Tierknochen?		a 1572 ank,

1. Nummer.	2. Fundort.	3. Zeichnung.	4. Gegenstand, dessen Art, Form, Ornament und Erhaltungs-Zustand.	5. Material u. Farbe.
Laufende Nr. 3348. Acten-Nr. 729.97. Inventar-Nr. I 45.98 u. 61.99. Frühere Nr.	Ort: Schussenried. Kreis: Oberamt Waldsee. Regierungsbezirk: Donaukreis. Land: Württemberg.	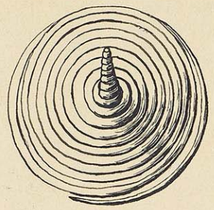	a–h: 8 Bronzespiralen, in der Mitte zu einer Spitze aufgerollt, teilweise beschädigt. Das eine Stück ist doppelt.	Gestein: (Flint:) Metall: Bronze. Thon: Glas: Org. Subst.:
Laufende Nr. 3349. Acten-Nr. Inventar-Nr. Frühere Nr.	Ort: Schussenried. Kreis: Regierungsbezirk: Land:		Eine Anzahl hutförmige Futtli aus Bronzeblech mit je 2 Löchern u. je einem Streifen kleiner Buckelchen als Verzierung am untern Rande versehen.	Gestein: (Flint:) Metall: Bronze. Thon: Glas: Org. Subst.:
Laufende Nr. 3350. Acten-Nr. Inventar-Nr. Frühere Nr.	Ort: Schussenried. Kreis: Regierungsbezirk: Land:	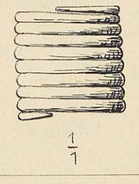 1/1	Einige Fingerspiralen aus nicht rundem Bronzedraht; z. T. beschädigt.	Gestein: (Flint:) Metall: Bronze Thon: Glas: Org. Subst.:
Laufende Nr. 3351. Acten-Nr. Inventar-Nr. Frühere Nr.	Ort: Schussenried. Kreis: Regierungsbezirk: Land:	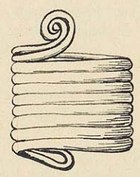 1/1	Fingerspirale aus doppelt genommenem Bronzedraht mit einem Oesen- und einem Spiralenrollen-Ende; gut erhalten.	Gestein: (Flint:) Metall: Bronze. Thon: Glas: Org. Subst.:
Laufende Nr. 3352. Acten-Nr. Inventar-Nr. Frühere Nr.	Ort: Schussenried. Kreis: Regierungsbezirk: Land:		Bronzering aus doppelt genommenem Draht, an einem Ende mit einer Oese (Doppe) am andern zusammengewunden. An dem Ringe hängen Fingerspiralen.	Gestein: (Flint:) Metall: Bronze. Thon: Glas: Org. Subst.:
Laufende Nr. 3353. Acten-Nr. Inventar-Nr. Frühere Nr.	Ort: Schussenried. Kreis: Regierungsbezirk: Land:	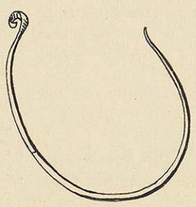	3 Beschädigte bezw. zerbrochene Bronze-Halsringe mit ziemlich dünnem Körper u. platten Oesen an den Enden; verbogen.	Gestein: (Flint:) Metall: Bronze. Thon: Glas: Org. Subst.:
Laufende Nr. 3354. Acten-Nr. Inventar-Nr. Frühere Nr.	Ort: Schussenried. Kreis: Regierungsbezirk: Land:	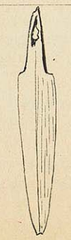	Kurzer Bronze-Dolch mit Griff, an der Spitze beschädigt.	Gestein: (Flint:) Metall: Bronze. Thon: Glas: Org. Subst.:

6. Maasse.	7. Zugehörige Funde.	8. Art der Fundstätte.		9. Bestattungsart.	10. Bemerkungen.	11. Vorbesitzer, Jahr und Art der Erwerbung.
Hhe.: Lge.: gr. Br.: kl. Br.: o. Dm.: m. Dm.: 6 cm u. Dm.: gr. Uf.:	II c. 3348–52.	See oder Moor? Acker, Haide, Wald? Offene Ansiedelung, Höhle, Pfahlbau? Befestigung?	Dolmen, Ganggrab, Riesenbett? Stein- oder Erdhügel? Flachgrab?	Leichenbeisetzung? (hockend, gestreckt od. Schädelgrab?) Partielle oder totale Verbrennung? Mit Beigabe von Tierknochen?	Depotfund aus dem „Lissen" (Moor). S. „Fundberichte aus Schwaben" 1893 S. 24.	Slg. Frank. E. J. II 183. 1897.
Hhe.: 3 Lge.: gr. Br.: kl. Br.: o. Dm.: m. Dm.: u. Dm.: 4 gr. Uf.:		See oder Moor? Acker, Haide, Wald? Offene Ansiedelung, Höhle, Pfahlbau? Befestigung?	Dolmen, Ganggrab, Riesenbett? Stein- oder Erdhügel? Flachgrab?	Leichenbeisetzung? (hockend, gestreckt od. Schädelgrab?) Partielle oder totale Verbrennung? Mit Beigabe von Tierknochen?		
Hhe.: bis 3 Lge.: gr. Br.: kl. Br.: o. Dm.: m. Dm.: 2 u. Dm.: gr. Uf.:		See oder Moor? Acker, Haide, Wald? Offene Ansiedelung, Höhle, Pfahlbau? Befestigung?	Dolmen, Ganggrab, Riesenbett? Stein- oder Erdhügel? Flachgrab?	Leichenbeisetzung? (hockend, gestreckt od. Schädelgrab?) Partielle oder totale Verbrennung? Mit Beigabe von Tierknochen?		
Hhe.: 2,5 Lge.: gr. Br.: 2,3 kl. Br.: o. Dm.: m. Dm.: u. Dm.: gr. Uf.:		See oder Moor? Acker, Haide, Wald? Offene Ansiedelung, Höhle, Pfahlbau? Befestigung?	Dolmen, Ganggrab, Riesenbett? Stein- oder Erdhügel? Flachgrab?	Leichenbeisetzung? (hockend, gestreckt od. Schädelgrab?) Partielle oder totale Verbrennung? Mit Beigabe von Tierknochen?		
Hhe.: Lge.: gr. Br.: kl. Br.: o. Dm.: m. Dm.: 6 u. Dm.: gr. Uf.:		See oder Moor? Acker, Haide, Wald? Offene Ansiedelung, Höhle, Pfahlbau? Befestigung?	Dolmen, Ganggrab, Riesenbett? Stein- oder Erdhügel? Flachgrab?	Leichenbeisetzung? (hockend, gestreckt od. Schädelgrab?) Partielle oder totale Verbrennung? Mit Beigabe von Tierknochen?		
Hhe.: Lge.: gr. Br.: 19 kl. Br.: o. Dm.: m. Dm.: u. Dm.: gr. Uf.:		See oder Moor? Acker, Haide, Wald? Offene Ansiedelung, Höhle, Pfahlbau? Befestigung?	Dolmen, Ganggrab, Riesenbett? Stein- oder Erdhügel? Flachgrab?	Leichenbeisetzung? (hockend, gestreckt od. Schädelgrab?) Partielle oder totale Verbrennung? Mit Beigabe von Tierknochen?	Etwa 300 m vom vorigen Funde entfernt im Torf gefunden.	1963 vorh. Inv. 1345 a) 1871 vorh. Inv. 1345
Hhe.: Lge.: 14 gr. Br.: 2,7 kl. Br.: o. Dm.: m. Dm.: u. Dm.: gr. Uf.:		See oder Moor? Acker, Haide, Wald? Offene Ansiedelung, Höhle, Pfahlbau? Befestigung?	Dolmen, Ganggrab, Riesenbett? Stein- oder Erdhügel? Flachgrab?	Leichenbeisetzung? (hockend, gestreckt od. Schädelgrab?) Partielle oder totale Verbrennung? Mit Beigabe von Tierknochen?	Etwa 50 m von dem Funde II c. 3348 ff. gefunden.	1963 vorh.

1. Nummer.	2. Fundort.	3. Zeichnung.	4. Gegenstand, dessen Art, Form, Ornament und Erhaltungs-Zustand.	5. Material u. Farbe.
Laufende Nr. 3355. Acten-Nr. 729.97. Inventar-Nr. I 45.98 u. 61.99 Frühere Nr.	Ort: Oggelshausen Kreis: Oberamt Riedlingen. Regierungsbezirk: Donaukreis. Land: Württemberg.	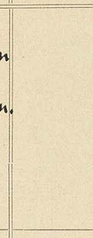	Gut erhaltene Bronzenadel mit verdicktem u. verziertem Kopf.	Gestein: (Flint:) Metall: Bronze. Thon: Glas: Org. Subst.:
Laufende Nr. 3356. Acten-Nr. Inventar-Nr. Frühere Nr. I 1.	Ort: Olzreute. Kreis: Oberamt Waldsee Regierungsbezirk: Donaukreis. Land: Württemberg.	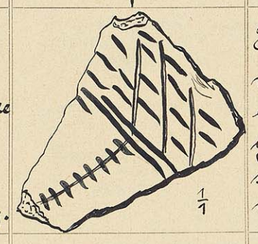 1/1	Eine kleine Anzahl von Thonscherben mit eingefurchten Verzierungen. Besonders häufig sind gekreuzte gerade Linien. Ein Stück mit Kielverzg.	Gestein: (Flint:) Metall: Thon: braun u. dunkelgrau. Glas: Org. Subst.:
Laufende Nr. 3357. Acten-Nr. Inventar-Nr. Frühere Nr. I 1.	Ort: Olzreute. Kreis: Regierungsbezirk: Land:		Ein Scherben von einem ziemlich geradwandigen Thongefässe, mit waagerechten Furchen verziert.	Gestein: (Flint:) Metall: Thon: hellbraun, Glas: Org. Subst.:
Laufende Nr. 3358. Acten-Nr. Inventar-Nr. Frühere Nr. I 3.	Ort: Olzreute. Kreis: Regierungsbezirk: Land:		ab: Zwei mit je zwei Randkerben versehene Topfscherben mit anhaftenden kohligen Resten.	Gestein: (Flint:) Metall: Thon: grau. Glas: Org. Subst.:
Laufende Nr. 3359. Acten-Nr. Inventar-Nr. Frühere Nr. I 2.	Ort: Olzreute. Kreis: Regierungsbezirk: Land:		Eine grosse Anzahl unverzierte Thongefäss-Scherben von verschiedenem Character.	Gestein: (Flint:) Metall: Thon: graubraun. Glas: Org. Subst.:
Laufende Nr. 3360. Acten-Nr. Inventar-Nr. Frühere Nr. I 4.	Ort: Olzreute. Kreis: Regierungsbezirk: Land:		Bruchstück eines Thongewichtes, an der Durchbohrung abgebrochen.	Gestein: (Flint:) Metall: Thon: hellbraun. Glas: Org. Subst.:
Laufende Nr. 3361. Acten-Nr. Inventar-Nr. Frühere Nr. I 344.345.	Ort: Olzreute. Kreis: Regierungsbezirk: Land:		ab: Zwei aus Silex-Platten hergestellte rohe Geräte mit einer Arbeitskante, vielleicht Sägen.	Gestein: (Flint: bräunlich) Metall: Thon: Glas: Org. Subst.:

6. Maasse.	7. Zugehörige Funde.	8. Art der Fundstätte.		9. Bestattungsart.	10. Bemerkungen.	11. Vorbesitzer, Jahr und Art der Erwerbung.
Hhe.: Lge.: 15 cm gr. Br.: 7,1 kl. Br.: o. Dm.: m. Dm.: u. Dm.: gr. Uf.:		See oder Moor? Acker, Haide, Wald? Offene Ansiedelung, Höhle, Pfahlbau? Befestigung?	Dolmen, Ganggrab, Riesenbett? Stein- oder Erdhügel? Flachgrab?	Leichenbeisetzung? (hockend, gestreckt od. Schädelgrab?) Partielle oder totale Verbrennung? Mit Beigabe von Tierknochen?	Im Oggelsh.-Ried, etwa 1 m tief im Torf gefunden.	Slg. Frank. E.J. II 183.1897.
Hhe.: Lge.: gr. Br.: kl. Br.: o. Dm.: m. Dm.: u. Dm.: gr. Uf.:		See oder Moor? Acker, Haide, Wald? Offene Ansiedelung, Höhle, Pfahlbau? Befestigung?	Dolmen, Ganggrab, Riesenbett? Stein- oder Erdhügel? Flachgrab?	Leichenbeisetzung? (hockend, gestreckt od. Schädelgrab?) Partielle oder totale Verbrennung? Mit Beigabe von Tierknochen?		
Hhe.: 6,5 Lge.: gr. Br.: 6,5 kl. Br.: o. Dm.: m. Dm.: u. Dm.: gr. Uf.:		See oder Moor? Acker, Haide, Wald? Offene Ansiedelung, Höhle, Pfahlbau? Befestigung?	Dolmen, Ganggrab, Riesenbett? Stein- oder Erdhügel? Flachgrab?	Leichenbeisetzung? (hockend, gestreckt od. Schädelgrab?) Partielle oder totale Verbrennung? Mit Beigabe von Tierknochen?		
Hhe.: Lge.: gr. Br.: kl. Br.: o. Dm.: m. Dm.: 8-9 u. Dm.: gr. Uf.:		See oder Moor? Acker, Haide, Wald? Offene Ansiedelung, Höhle, Pfahlbau? Befestigung?	Dolmen, Ganggrab, Riesenbett? Stein- oder Erdhügel? Flachgrab?	Leichenbeisetzung? (hockend, gestreckt od. Schädelgrab?) Partielle oder totale Verbrennung? Mit Beigabe von Tierknochen?		
Hhe.: Lge.: gr. Br.: kl. Br.: o. Dm.: m. Dm.: u. Dm.: gr. Uf.:		See oder Moor? Acker, Haide, Wald? Offene Ansiedelung, Höhle, Pfahlbau? Befestigung?	Dolmen, Ganggrab, Riesenbett? Stein- oder Erdhügel? Flachgrab?	Leichenbeisetzung? (hockend, gestreckt od. Schädelgrab?) Partielle oder totale Verbrennung? Mit Beigabe von Tierknochen?		
Hhe.: 5 Lge.: gr. Br.: 5 kl. Br.: o. Dm.: m. Dm.: u. Dm.: gr. Uf.:		See oder Moor? Acker, Haide, Wald? Offene Ansiedelung, Höhle, Pfahlbau? Befestigung?	Dolmen, Ganggrab, Riesenbett? Stein- oder Erdhügel? Flachgrab?	Leichenbeisetzung? (hockend, gestreckt od. Schädelgrab?) Partielle oder totale Verbrennung? Mit Beigabe von Tierknochen?		
Hhe.: Lge.: 9 u. 13,5 gr. Br.: 4,7 u. 6 kl. Br.: o. Dm.: m. Dm.: u. Dm.: gr. Uf.:		See oder Moor? Acker, Haide, Wald? Offene Ansiedelung, Höhle, Pfahlbau? Befestigung?	Dolmen, Ganggrab, Riesenbett? Stein- oder Erdhügel? Flachgrab?	Leichenbeisetzung? (hockend, gestreckt od. Schädelgrab?) Partielle oder totale Verbrennung? Mit Beigabe von Tierknochen?		

1. Nummer.	2. Fundort.	3. Zeichnung.	4. Gegenstand, dessen Art, Form, Ornament und Erhaltungs-Zustand.	5. Material u. Farbe.
Laufende Nr. 3362. Acten-Nr. 729.97. Inventar-Nr. II 45.98 u. 61.99. Frühere Nr. II	Ort: Olzreute. Kreis: Oberamt Waldsee Regierungsbezirk: Donaukreis. Land: Württemberg.	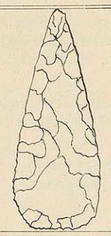	Sehr grosse, gut behauene Pfeilspitze aus Feuerstein; wohl noch als unfertig anzusehen.	Gestein: (Flint: grau.) Metall: Thon: Glas: Org. Subst.:
Laufende Nr. 3363. Acten-Nr. Inventar-Nr. Frühere Nr. II	Ort: Olzreute. Kreis: Regierungsbezirk: Land:	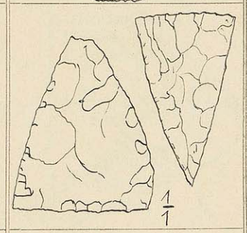 1/1	Eine kleine Anzahl von dreieckigen Feuerstein-Pfeilspitzen von verschiedener Grösse, Form und Erhaltung.	Gestein: (Flint: hellbräunlich) Metall: Thon: Glas: Org. Subst.:
Laufende Nr. 3364. Acten-Nr. Inventar-Nr. Frühere Nr. II	Ort: Olzreute. Kreis: Regierungsbezirk: Land:	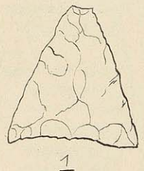 1/1	Eine kleine Anzahl von dreieckigen Feuerstein-Pfeilspitzen von verschiedener Grösse, an einer Seitenkante nach innen geschwungen; teilweise defect.	Gestein: (Flint: braun etc.) Metall: Thon: Glas: Org. Subst.:
Laufende Nr. 3365. Acten-Nr. Inventar-Nr. Frühere Nr. II	Ort: Olzreute. Kreis: Regierungsbezirk: Land:		Eine kleine Anzahl noch unfertig gebliebener Feuerstein-Pfeilspitzen.	Gestein: (Flint: gelb. grau.) Metall: Thon: Glas: Org. Subst.:
Laufende Nr. 3366. Acten-Nr. Inventar-Nr. Frühere Nr. I	Ort: Olzreute. Kreis: Regierungsbezirk: Land:	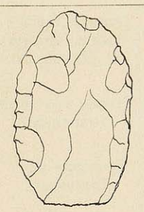	Breites flaches Feuersteingerät, ziemlich sorgfältig zubehauen und von etwa eirundem Umriss; gut erhalten.	Gestein: (Flint: hellgrau.) Metall: Thon: Glas: Org. Subst.:
Laufende Nr. 3367. Acten-Nr. Inventar-Nr. Frühere Nr. II	Ort: Olzreute. Kreis: Regierungsbezirk: Land:		ab: Zwei flache längliche Feuersteingeräte von verschiedener Grösse mit ziemlich stumpfen Spitzen an den beiden Enden; ziemlich sorgfältig behauen.	Gestein: (Flint: grau u. gelbl.) Metall: Thon: Glas: Org. Subst.:
Laufende Nr. 3368. Acten-Nr. Inventar-Nr. Frühere Nr. II	Ort: Olzreute. Kreis: Regierungsbezirk: Land:		ab: Zwei ähnliche Feuersteingeräte wie die vorigen, aber dicker.	Gestein: (Flint: bräunl.) Metall: Thon: Glas: Org. Subst.:

6. Maasse.	7. Zugehörige Funde.	8. Art der Fundstätte.		9. Bestattungsart.	10. Bemerkungen.	11. Vorbesitzer, Jahr und Art der Erwerbung.
Hhe.: 6,6 cm Lge.: gr. Br.: 2,6 kl. Br.: o. Dm.: m. Dm.: u. Dm.: gr. Uf.:		See oder Moor? Acker, Haide, Wald? Offene Ansiedelung, Höhle, Pfahlbau? Befestigung?	Dolmen, Ganggrab, Riesenbett? Stein- oder Erdhügel? Flachgrab?	Leichenbeisetzung? (hockend, gestreckt od. Schädelgrab?) Partielle oder totale Verbrennung? Mit Beigabe von Tierknochen?		Slg. Frank. E.J. II 183. 1897.
Hhe.: 1,8-3,2 Lge.: gr. Br.: 2,6 kl. Br.: o. Dm.: m. Dm.: u. Dm.: gr. Uf.:		See oder Moor? Acker, Haide, Wald? Offene Ansiedelung, Höhle, Pfahlbau? Befestigung?	Dolmen, Ganggrab, Riesenbett? Stein- oder Erdhügel? Flachgrab?	Leichenbeisetzung? (hockend, gestreckt od. Schädelgrab?) Partielle oder totale Verbrennung? Mit Beigabe von Tierknochen?		
Hhe.: 1,5-3,8 Lge.: gr. Br.: 2,7 kl. Br.: o. Dm.: m. Dm.: u. Dm.: gr. Uf.:		See oder Moor? Acker, Haide, Wald? Offene Ansiedelung, Höhle, Pfahlbau? Befestigung?	Dolmen, Ganggrab, Riesenbett? Stein- oder Erdhügel? Flachgrab?	Leichenbeisetzung? (hockend, gestreckt od. Schädelgrab?) Partielle oder totale Verbrennung? Mit Beigabe von Tierknochen?		
Hhe.: 2-4,4 Lge.: gr. Br.: 2,7 kl. Br.: o. Dm.: m. Dm.: u. Dm.: gr. Uf.:		See oder Moor? Acker, Haide, Wald? Offene Ansiedelung, Höhle, Pfahlbau? Befestigung?	Dolmen, Ganggrab, Riesenbett? Stein- oder Erdhügel? Flachgrab?	Leichenbeisetzung? (hockend, gestreckt od. Schädelgrab?) Partielle oder totale Verbrennung? Mit Beigabe von Tierknochen?		
Hhe.: Lge.: 8,3 gr. Br.: 5,3 kl. Br.: o. Dm.: m. Dm.: u. Dm.: gr. Uf.:		See oder Moor? Acker, Haide, Wald? Offene Ansiedelung, Höhle, Pfahlbau? Befestigung?	Dolmen, Ganggrab, Riesenbett? Stein- oder Erdhügel? Flachgrab?	Leichenbeisetzung? (hockend, gestreckt od. Schädelgrab?) Partielle oder totale Verbrennung? Mit Beigabe von Tierknochen?		
Hhe.: Lge.: 6 u. 9,5 gr. Br.: 2,1 u. 2,7 kl. Br.: o. Dm.: m. Dm.: u. Dm.: gr. Uf.:		See oder Moor? Acker, Haide, Wald? Offene Ansiedelung, Höhle, Pfahlbau? Befestigung?	Dolmen, Ganggrab, Riesenbett? Stein- oder Erdhügel? Flachgrab?	Leichenbeisetzung? (hockend, gestreckt od. Schädelgrab?) Partielle oder totale Verbrennung? Mit Beigabe von Tierknochen?		
Hhe.: Lge.: 5,5 u. 6,6 gr. Br.: 1,5 u. 2,7 kl. Br.: o. Dm.: m. Dm.: u. Dm.: gr. Uf.:		See oder Moor? Acker, Haide, Wald? Offene Ansiedelung, Höhle, Pfahlbau? Befestigung?	Dolmen, Ganggrab, Riesenbett? Stein- oder Erdhügel? Flachgrab?	Leichenbeisetzung? (hockend, gestreckt od. Schädelgrab?) Partielle oder totale Verbrennung? Mit Beigabe von Tierknochen?		

1. Nummer.	2. Fundort.	3. Zeichnung.	4. Gegenstand, dessen Art, Form, Ornament und Erhaltungs-Zustand.	5. Material u. Farbe.
Laufende Nr. 3369. Acten-Nr. 729. 97. Inventar-Nr. II 45. 98. u. 61. 99. Frühere Nr. II	Ort: Olzreute. Kreis: Oberamt Waldsee Regierungsbezirk: Donaukreis. Land: Württemberg		Angefangene Feuerstein-Pfeilspitze, aus einer Platte herausgearbeitet, die grösstenteils noch die ursprüngliche Oberfläche zeigt.	Gestein: (Flint: grau.) Metall: Thon: Glas: Org. Subst.:
Laufende Nr. 3370. Acten-Nr. Inventar-Nr. Frühere Nr. II	Ort: Olzreute. Kreis: Regierungsbezirk: Land:	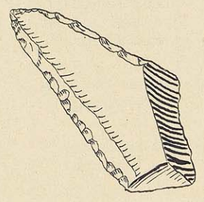 1/1	Eine Anzahl von Feuersteinspänen verschiedener Form und Grösse mit reichlichen Benutzungsspuren an den Kanten.	Gestein: (Flint: hell, braun u. grau. Metall: Thon: Glas: Org. Subst.:
Laufende Nr. 3371. Acten-Nr. Inventar-Nr. Frühere Nr. II	Ort: Olzreute. Kreis: Regierungsbezirk: Land:		a: Feuersteinspäne mit Gebrauchsspuren oder deutlichen Bearbeitungsmerkmalen. b: Feuersteinsplitter ohne deutliche Gebrauchsspuren.	Gestein: (Flint: hell u. gelbl.) Metall: Thon: Glas: Org. Subst.:
Laufende Nr. 3372. Acten-Nr. Inventar-Nr. Frühere Nr. II	Ort: Olzreute. Kreis: Regierungsbezirk: Land:	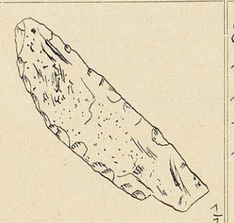 1/1	Einige ziemlich sorgfältig behauene kleine Feuersteingeräte von unbestimmter Form, vielleicht Messer oder Sägen.	Gestein: (Flint: hell. grau u. braun. Metall: Thon: Glas: Org. Subst.:
Laufende Nr. 3373. Acten-Nr. Inventar-Nr. Frühere Nr. II	Ort: Olzreute. Kreis: Regierungsbezirk: Land:	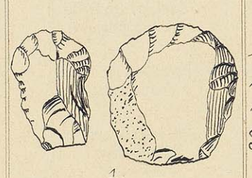 1/1	Grössere Anzahl von Feuersteinschabern mit einer abgerundeten Kante, verschieden in Grösse und Form.	Gestein: (Flint: hell, bräunl. etc. Metall: Thon: Glas: Org. Subst.:
Laufende Nr. 3374. Acten-Nr. Inventar-Nr. Frühere Nr. II	Ort: Olzreute. Kreis: Regierungsbezirk: Land:	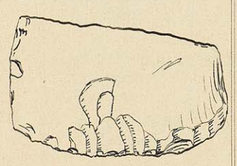	Eine Anzahl von ziemlich grob zubehauenen Feuerstein-Geräten mit Gebrauchsspuren an den Kanten.	Gestein: (Flint: bräunlich u. hellgrau. Metall: Thon: Glas: Org. Subst.:
Laufende Nr. 3375. Acten-Nr. Inventar-Nr. Frühere Nr. II	Ort: Olzreute. Kreis: Regierungsbezirk: Land:	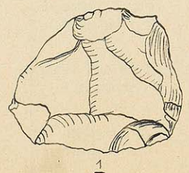 1/1	Einige grob zubehauene ziemlich flache Feuersteinstücke von rundlicher oder blattartiger Form	Gestein: (Flint: hellbräunl.) Metall: Thon: Glas: Org. Subst.:

6. Maasse.	7. Zugehörige Funde.	8. Art der Fundstätte.		9. Bestattungsart.	10. Bemerkungen.	11. Vorbesitzer, Jahr und Art der Erwerbung.
Hhe.: Lge.: 4,9 cm gr. Br.: 1,2 kl. Br.: o. Dm.: m. Dm.: u. Dm.: gr. Uf.:		See oder Moor? Acker, Haide, Wald? Offene Ansiedelung, Höhle, Pfahlbau? Befestigung?	Dolmen, Ganggrab, Riesenbett? Stein- oder Erdhügel? Flachgrab?	Leichenbeisetzung? (hockend, gestreckt od. Schädelgrab?) Partielle oder totale Verbrennung? Mit Beigabe von Tierknochen?		Slg. Frank. E. J. II 183. 1897.
Hhe.: Lge.: bis 8 gr. Br.: kl. Br.: o. Dm.: m. Dm.: u. Dm.: gr. Uf.:		See oder Moor? Acker, Haide, Wald? Offene Ansiedelung, Höhle, Pfahlbau? Befestigung?	Dolmen, Ganggrab, Riesenbett? Stein- oder Erdhügel? Flachgrab?	Leichenbeisetzung? (hockend, gestreckt od. Schädelgrab?) Partielle oder totale Verbrennung? Mit Beigabe von Tierknochen?		
Hhe.: Lge.: gr. Br.: kl. Br.: o. Dm.: m. Dm.: u. Dm.: gr. Uf.:		See oder Moor? Acker, Haide, Wald? Offene Ansiedelung, Höhle, Pfahlbau? Befestigung?	Dolmen, Ganggrab, Riesenbett? Stein- oder Erdhügel? Flachgrab?	Leichenbeisetzung? (hockend, gestreckt od. Schädelgrab?) Partielle oder totale Verbrennung? Mit Beigabe von Tierknochen?		
Hhe.: Lge.: 3,6–5,6 gr. Br.: kl. Br.: o. Dm.: m. Dm.: u. Dm.: gr. Uf.:		See oder Moor? Acker, Haide, Wald? Offene Ansiedelung, Höhle, Pfahlbau? Befestigung?	Dolmen, Ganggrab, Riesenbett? Stein- oder Erdhügel? Flachgrab?	Leichenbeisetzung? (hockend, gestreckt od. Schädelgrab?) Partielle oder totale Verbrennung? Mit Beigabe von Tierknochen?		
Hhe.: Lge.: gr. Br.: kl. Br.: o. Dm.: m. Dm.: u. Dm.: gr. Uf.:		See oder Moor? Acker, Haide, Wald? Offene Ansiedelung, Höhle, Pfahlbau? Befestigung?	Dolmen, Ganggrab, Riesenbett? Stein- oder Erdhügel? Flachgrab?	Leichenbeisetzung? (hockend, gestreckt od. Schädelgrab?) Partielle oder totale Verbrennung? Mit Beigabe von Tierknochen?		
Hhe.: Lge.: gr. Br.: 3,3–5,7 kl. Br.: o. Dm.: m. Dm.: u. Dm.: gr. Uf.:		See oder Moor? Acker, Haide, Wald? Offene Ansiedelung, Höhle, Pfahlbau? Befestigung?.	Dolmen, Ganggrab, Riesenbett? Stein- oder Erdhügel? Flachgrab?	Leichenbeisetzung? (hockend, gestreckt od. Schädelgrab?) Partielle oder totale Verbrennung? Mit Beigabe von Tierknochen?		

1. Nummer.	2. Fundort.	3. Zeichnung.	4. Gegenstand, dessen Art, Form, Ornament und Erhaltungs-Zustand.	5. Material u. Farbe.
Laufende Nr. 3376. Acten-Nr. 729.97. Inventar-Nr. II 45.98 u. 61.99. Frühere Nr. II	Ort: Olzreute. Kreis: Oberamt Waldsee. Regierungsbezirk: Donaukreis. Land: Württemberg.	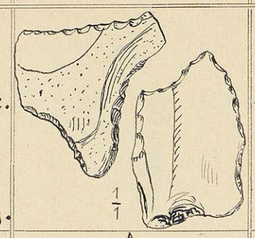 1/1	ab: Zwei kleine Feuerstein-Geräte mit stellenweise con-cav ausgearbeiteten Kanten, vielleicht zum Schaben von Stäbchen benutzt.	Gestein: (Flint: hellgrau.) Metall: Thon: Glas: Org. Subst.:
Laufende Nr. 3377. Acten-Nr. Inventar-Nr. Frühere Nr. II	Ort: Olzreute. Kreis: Regierungsbezirk: Land:		ab: Zwei bohrerartige Feuersteingeräte.	Gestein: (Flint: weiss u. bräunl.) Metall: Thon: Glas: Org. Subst.:
Laufende Nr. 3378. Acten-Nr. Inventar-Nr. Frühere Nr. II 5.	Ort: Olzreute. Kreis: Regierungsbezirk: Land:	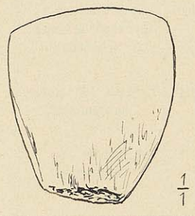 1/1	Kleines scharfes Nephrit-Beil mit breiter Schneide.	Gestein: grün. (Flint:) Metall: Thon: Glas: Org. Subst.:
Laufende Nr. 3379. Acten-Nr. Inventar-Nr. Frühere Nr. II 6.	Ort: Olzreute. Kreis: Regierungsbezirk: Land:	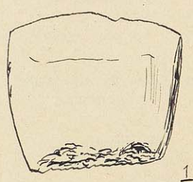 1/1	Kleines breites Nephrit-Beil, etwas beschädigt.	Gestein: grün. (Flint:) Metall: Thon: Glas: Org. Subst.:
Laufende Nr. 3380. Acten-Nr. Inventar-Nr. Frühere Nr. II 6.	Ort: Olzreute. Kreis: Regierungsbezirk: Land:	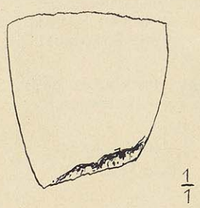 1/1	Kleines, gut geschliffenes Nephritbeil mit ziemlich breiter beschädigter Schneide.	Gestein: grün. (Flint:) Metall: Thon: Glas: Org. Subst.:
Laufende Nr. 3381. Acten-Nr. Inventar-Nr. Frühere Nr. II 7.	Ort: Olzreute. Kreis: Regierungsbezirk: Land:	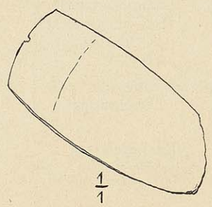 1/1	Kleines schmales Nephrit-Beil mit scharfer, leicht beschädigter Schneide; gut geschliffen.	Gestein: dunkelgrün. (Flint:) Metall: Thon: Glas: Org. Subst.:
Laufende Nr. 3382. Acten-Nr. Inventar-Nr. Frühere Nr. II 7.	Ort: Olzreute. Kreis: Regierungsbezirk: Land:	 1/1	Ausserordentlich kleines Nephritbeilchen, oder auch Fragment, mit gut ange-schliffener Schneide.	Gestein: grünl. (Flint:) Metall: Thon: Glas: Org. Subst.:

6. Maasse.	7. Zugehörige Funde.	8. Art der Fundstätte.		9. Bestattungsart.	10. Bemerkungen.	11. Vorbesitzer, Jahr und Art der Erwerbung.
Hhe.: Lge.: gr. Br.: 3,2 cm kl. Br.: o. Dm.: m. Dm.: u. Dm.: gr. Uf.:		See oder Moor? Acker, Haide, Wald? Offene Ansiedelung, Höhle, Pfahlbau? Befestigung?	Dolmen, Ganggrab, Riesenbett? Stein- oder Erdhügel? Flachgrab?	Leichenbeisetzung? (hockend, gestreckt od. Schädelgrab?) Partielle oder totale Verbrennung? Mit Beigabe von Tierknochen?		Slg. Gross. E.J. II 183. 1897.
Hhe.: Lge.: 4,4 u. 6,2 gr. Br.: 2,8 u. 1,4 kl. Br.: o. Dm.: m. Dm.: u. Dm.: gr. Uf.:		See oder Moor? Acker, Haide, Wald? Offene Ansiedelung, Höhle, Pfahlbau? Befestigung?	Dolmen, Ganggrab, Riesenbett? Stein- oder Erdhügel? Flachgrab?	Leichenbeisetzung? (hockend, gestreckt od. Schädelgrab?) Partielle oder totale Verbrennung? Mit Beigabe von Tierknochen?		
Hhe.: Lge.: 3,7 gr. Br.: 3,2 kl. Br.: o. Dm.: m. Dm.: u. Dm.: gr. Uf.:		See oder Moor? Acker, Haide, Wald? Offene Ansiedelung, Höhle, Pfahlbau? Befestigung?	Dolmen, Ganggrab, Riesenbett? Stein- oder Erdhügel? Flachgrab?	Leichenbeisetzung? (hockend, gestreckt od. Schädelgrab?) Partielle oder totale Verbrennung? Mit Beigabe von Tierknochen?		
Hhe.: Lge.: 3 gr. Br.: 3,3 kl. Br.: o. Dm.: m. Dm.: u. Dm.: gr. Uf.:		See oder Moor? Acker, Haide, Wald? Offene Ansiedelung, Höhle, Pfahlbau? Befestigung?	Dolmen, Ganggrab, Riesenbett? Stein- oder Erdhügel? Flachgrab?	Leichenbeisetzung? (hockend, gestreckt od. Schädelgrab?) Partielle oder totale Verbrennung? Mit Beigabe von Tierknochen?		
Hhe.: Lge.: bis 3,3 gr. Br.: 3 kl. Br.: o. Dm.: m. Dm.: u. Dm.: gr. Uf.:		See oder Moor? Acker, Haide, Wald? Offene Ansiedelung, Höhle, Pfahlbau? Befestigung?	Dolmen, Ganggrab, Riesenbett? Stein- oder Erdhügel? Flachgrab?	Leichenbeisetzung? (hockend, gestreckt od. Schädelgrab?) Partielle oder totale Verbrennung? Mit Beigabe von Tierknochen?		
Hhe.: Lge.: 4,3 gr. Br.: 2 kl. Br.: o. Dm.: m. Dm.: u. Dm.: gr. Uf.:		See oder Moor? Acker, Haide, Wald? Offene Ansiedelung, Höhle, Pfahlbau? Befestigung?	Dolmen, Ganggrab, Riesenbett? Stein- oder Erdhügel? Flachgrab?	Leichenbeisetzung? (hockend, gestreckt od. Schädelgrab?) Partielle oder totale Verbrennung? Mit Beigabe von Tierknochen?		
Hhe.: Lge.: 1,6 gr. Br.: 1,8 kl. Br.: o. Dm.: m. Dm.: u. Dm.: gr. Uf.:		See oder Moor? Acker, Haide, Wald? Offene Ansiedelung, Höhle, Pfahlbau? Befestigung?	Dolmen, Ganggrab, Riesenbett? Stein- oder Erdhügel? Flachgrab?	Leichenbeisetzung? (hockend, gestreckt od. Schädelgrab?) Partielle oder totale Verbrennung? Mit Beigabe von Tierknochen?		

1. Nummer.	2. Fundort.	3. Zeichnung.	4. Gegenstand, dessen Art, Form, Ornament und Erhaltungs-Zustand.	5. Material u. Farbe.
Laufende Nr. 3383. Acten-Nr. 729. 97. Inventar-Nr. II 45. 98 u. 61. 99. Frühere Nr. II 1.	Ort: Olzreute. Kreis: Oberamt Waldsee. Regierungsbezirk: Donaukreis. Land: Württemberg.		Kleines Nephritbeil mit einem Stück der zugehörigen Hirschhorn-Fassung.	Gestein: grünlich (Flint:) Metall: Thon: Glas: Org. Subst.: Hirschhorn
Laufende Nr. 3384. Acten-Nr. Inventar-Nr. Frühere Nr. II 4.	Ort: Olzreute. Kreis: Regierungsbezirk: Land:	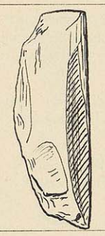	Ziemlich rohes Stück Nephrit, das an einem Ende meisselförmig angeschliffen ist und an einer Seite einen Sägeschnitt zeigt.	Gestein: grün. (Flint:) Metall: Thon: Glas: Org. Subst.:
Laufende Nr. 3385. Acten-Nr. Inventar-Nr. Frühere Nr. II 2-3.	Ort: Olzreute. Kreis: Regierungsbezirk: Land:		ab: Zwei sehr unregelmässig angeschliffene meisselartige Nephritstücke.	Gestein: grün. (Flint:) Metall: Thon: Glas: Org. Subst.:
Laufende Nr. 3386. Acten-Nr. Inventar-Nr. Frühere Nr. II 14.a.	Ort: Olzreute. Kreis: Regierungsbezirk: Land:	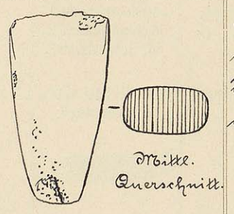	Steinbeil aus Serpentin mit beschädigter Schneide, an den Seitenkanten abgerundet.	Gestein: Dunkel mit grünen Flecken (Flint:) Metall: Thon: Glas: Org. Subst.:
Laufende Nr. 3387. Acten-Nr. Inventar-Nr. Frühere Nr. II 14.c.	Ort: Olzreute. Kreis: Regierungsbezirk: Land:	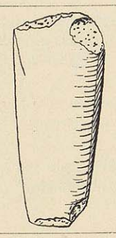	Desgl.	Gestein: Dunkelgrünl. (Flint:) Metall: Thon: Glas: Org. Subst.:
Laufende Nr. 3388. Acten-Nr. Inventar-Nr. Frühere Nr. II 59.	Ort: Olzreute. Kreis: Regierungsbezirk: Land:	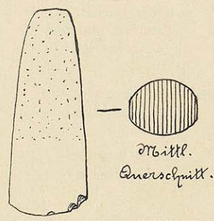	Steinbeil, an dem Schneidenende geschliffen, auf den Breitseiten hoch gewölbt; ziemlich gut erhalten.	Gestein: grau. (Flint:) Metall: Thon: Glas: Org. Subst.:
Laufende Nr. 3389. Acten-Nr. Inventar-Nr. Frühere Nr. II 15.	Ort: Olzreute. Kreis: Regierungsbezirk: Land:	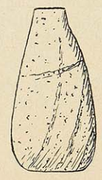	Steinbeil aus Thonglimmerschiefer mit verwitterter Oberfläche.	Gestein: Dunkelgrau. (Flint:) Metall: Thon: Glas: Org. Subst.:

6. Maasse.	7. Zugehörige Funde.	8. Art der Fundstätte.		9. Bestattungsart.	10. Bemerkungen.	11. Vorbesitzer, Jahr und Art der Erwerbung.
Hhe.: Lge.: 4,4 u. 7 gr. Br.: 2,7 u. 3,5 cm kl. Br.: o. Dm.: m. Dm.: u. Dm.: gr. Uf.:		See oder Moor? Acker, Haide, Wald? Offene Ansiedelung, Höhle, Pfahlbau? Befestigung?	Dolmen, Ganggrab, Riesenbett? Stein- oder Erdhügel? Flachgrab?	Leichenbeisetzung? (hockend, gestreckt od. Schädelgrab?) Partielle oder totale Verbrennung? Mit Beigabe von Tierknochen?		Slg. Frank. E. J. II 183. 1897. ?
Hhe.: Lge.: 8,2 gr. Br.: 2,8 kl. Br.: o. Dm.: m. Dm.: u. Dm.: gr. Uf.:		See oder Moor? Acker, Haide, Wald? Offene Ansiedelung, Höhle, Pfahlbau? Befestigung?	Dolmen, Ganggrab, Riesenbett? Stein- oder Erdhügel? Flachgrab?	Leichenbeisetzung? (hockend, gestreckt od. Schädelgrab?) Partielle oder totale Verbrennung? Mit Beigabe von Tierknochen?		
Hhe.: Lge.: 6 u. 6,3 gr. Br.: 1,6 u. 2,3 kl. Br.: o. Dm.: m. Dm.: u. Dm.: gr. Uf.:		See oder Moor? Acker, Haide, Wald? Offene Ansiedelung, Höhle, Pfahlbau? Befestigung?	Dolmen, Ganggrab, Riesenbett? Stein- oder Erdhügel? Flachgrab?	Leichenbeisetzung? (hockend, gestreckt od. Schädelgrab?) Partielle oder totale Verbrennung? Mit Beigabe von Tierknochen?		
Hhe.: Lge.: 11,4 gr. Br.: 6 kl. Br.: o. Dm.: m. Dm.: u. Dm.: gr. Uf.:		See oder Moor? Acker, Haide, Wald? Offene Ansiedelung, Höhle, Pfahlbau? Befestigung?	Dolmen, Ganggrab, Riesenbett? Stein- oder Erdhügel? Flachgrab?	Leichenbeisetzung? (hockend, gestreckt od. Schädelgrab?) Partielle oder totale Verbrennung? Mit Beigabe von Tierknochen?		1572 ml,
Hhe.: Lge.: 12 gr. Br.: 5,4 kl. Br.: o. Dm.: m. Dm.: u. Dm.: gr. Uf.:		See oder Moor? Acker, Haide, Wald? Offene Ansiedelung, Höhle, Pfahlbau? Befestigung?	Dolmen, Ganggrab, Riesenbett? Stein- oder Erdhügel? Flachgrab?	Leichenbeisetzung? (hockend, gestreckt od. Schädelgrab?) Partielle oder totale Verbrennung? Mit Beigabe von Tierknochen?		1572 ml,
Hhe.: Lge.: 12,2 gr. Br.: 2,8 kl. Br.: o. Dm.: m. Dm.: u. Dm.: gr. Uf.:		See oder Moor? Acker, Haide, Wald? Offene Ansiedelung, Höhle, Pfahlbau? Befestigung?	Dolmen, Ganggrab, Riesenbett? Stein- oder Erdhügel? Flachgrab?	Leichenbeisetzung? (hockend, gestreckt od. Schädelgrab?) Partielle oder totale Verbrennung? Mit Beigabe von Tierknochen?		1572 ml,
Hhe.: Lge.: 8,5 gr. Br.: 4,5 kl. Br.: o. Dm.: m. Dm.: u. Dm.: gr. Uf.:		See oder Moor? Acker, Haide, Wald? Offene Ansiedelung, Höhle, Pfahlbau? Befestigung?	Dolmen, Ganggrab, Riesenbett? Stein- oder Erdhügel? Flachgrab?	Leichenbeisetzung? (hockend, gestreckt od. Schädelgrab?) Partielle oder totale Verbrennung? Mit Beigabe von Tierknochen?		1572 ml,

1. Nummer.	2. Fundort.	3. Zeichnung.	4. Gegenstand, dessen Art, Form, Ornament und Erhaltungs-Zustand.	5. Material u. Farbe.
Laufende Nr. 3390. Acten-Nr. 729.97. Inventar-Nr. I 45.98 u. 61.99. Frühere Nr. III 16.	Ort: Olzreute. Kreis: Oberamt Waldsee Regierungsbezirk: Donaukreis. Land: Württemberg.	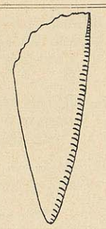	Steinbeil mit spitz auslaufender Bahn, ziemlich platten Breit- seiten und breit auslaufendem, stark beschädigtem Schneiden-Ende.	Gestein: grau. (Flint:) Metall: Thon: Glas: Org. Subst.:
Laufende Nr. 3391. Acten-Nr. Inventar-Nr. Frühere Nr. III 8.12.	Ort: Olzreute. Kreis: Regierungsbezirk: Land:		a: Bruchstück von der Schneide eines breiten Steinbeiles. Lge. = Br. = 7 cm b: Kleines Bruchstück eines Steinbeiles. Lge.= Br. = 2,2 cm Beide Stücke sind aus Hornblendeschiefer, bei a mit viel Magneteisen.	Gestein: grau. (Flint:) Metall: Thon: Glas: Org. Subst.:
Laufende Nr. 3392. Acten-Nr. Inventar-Nr. Frühere Nr. III 11.	Ort: Olzreute. Kreis: Regierungsbezirk: Land:	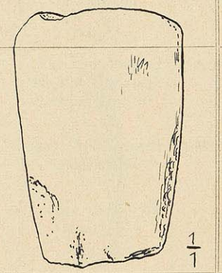 1/1	Kleines plattes Steinbeil aus verwittertem Hornblendeschiefer (? Dies) Spez. Gew. 2,931	Gestein: grau. (Flint:) Metall: Thon: Glas: Org. Subst.:
Laufende Nr. 3393. Acten-Nr. Inventar-Nr. Frühere Nr. III 10.	Ort: Olzreute. Kreis: Regierungsbezirk: Land:	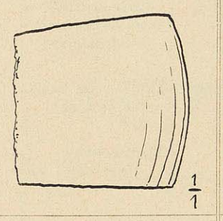 1/1	Bruchstück, Schneide, eines kleinen Steinbeiles aus Eklogit (?? Dies). Spez. Gew. 2,999 Das Beilchen ist vierkantig und mit ziemlich platten Breit- u. Schmalseiten versehen.	Gestein: grau. (Flint:) Metall: Thon: Glas: Org. Subst.:
Laufende Nr. 3394. Acten-Nr. Inventar-Nr. Frühere Nr. III 9.	Ort: Olzreute. Kreis: Regierungsbezirk: Land:	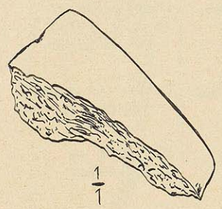 1/1	Bruchstück eines kleinen Steinbeiles aus granatführendem Hornblendegestein (Dies). Spez. Gew. 3,021 Die Seiten des Beilchens sind ziemlich platt.	Gestein: grau. (Flint:) Metall: Thon: Glas: Org. Subst.:
Laufende Nr. 3395. Acten-Nr. Inventar-Nr. Frühere Nr. III 67.	Ort: Olzreute. Kreis: Regierungsbezirk: Land:		Bruchstück eines pol. Steinhammers aus Gabbro (?) mit cylindrischem Stiellloch und einer Verbreiterung an dieser Stelle, sehr sorgfältig gearbeitet.	Gestein: braunfleckig. (Flint:) Metall: Thon: Glas: Org. Subst.:
Laufende Nr. 3396. Acten-Nr. Inventar-Nr. Frühere Nr. III 32.	Ort: Olzreute. Kreis: Regierungsbezirk: Land:		Ein Quarzsplitter mit einer glatt geschliffenen ebenen Fläche.	Gestein: weiss rötlich (Flint:) Metall: Thon: Glas: Org. Subst.:

6. Maasse.	7. Zugehörige Funde.	8. Art der Fundstätte.		9. Bestattungsart.	10. Bemerkungen.	11. Vorbesitzer, Jahr und Art der Erwerbung.
Hhe.: Lge.: 12 cm gr. Br.: 4,5 kl. Br.: o. Dm.: m. Dm.: u. Dm.: gr. Uf.:		See oder Moor? Acker, Haide, Wald? Offene Ansiedelung, Höhle, Pfahlbau? Befestigung?	Dolmen, Ganggrab, Riesenbett? Stein- oder Erdhügel? Flachgrab?	Leichenbeisetzung? (hockend, gestreckt od. Schädelgrab?) Partielle oder totale Verbrennung? Mit Beigabe von Tierknochen?	Gesteinsbestimmung: Plagioklas-Augit od. Diabas-Schiefer (Cohen). Spez. Gew. 2,792 (Dies): Feldspath, Augit meist in chloritische Substanz umgewandelt, Titaneisen, Eisenkies. Feldspath (Plagioklas) stark umgewandelt.	Slg. Frank 1892 erw., E.J. II 183.1897. z.
Hhe.: Lge.: gr. Br.: kl. Br.: o. Dm.: m. Dm.: u. Dm.: gr. Uf.:		See oder Moor? Acker, Haide, Wald? Offene Ansiedelung, Höhle, Pfahlbau? Befestigung?	Dolmen, Ganggrab, Riesenbett? Stein- oder Erdhügel? Flachgrab?	Leichenbeisetzung? (hockend, gestreckt od. Schädelgrab?) Partielle oder totale Verbrennung? Mit Beigabe von Tierknochen?	Spez. Gewicht: a = 2,986 (Dies) b = 3,041 Bei a Hornblende stark vorherrschend, Quarz, wenig Feldspath, Titanit, o= pakes Erz (Cohen)	
Hhe.: Lge.: 4,9 gr. Br.: 3,2 kl. Br.: 2,3 o. Dm.: m. Dm.: u. Dm.: gr. Uf.:		See oder Moor? Acker, Haide, Wald? Offene Ansiedelung, Höhle, Pfahlbau? Befestigung?	Dolmen, Ganggrab, Riesenbett? Stein- oder Erdhügel? Flachgrab?	Leichenbeisetzung? (hockend, gestreckt od. Schädelgrab?) Partielle oder totale Verbrennung? Mit Beigabe von Tierknochen?		
Hhe.: Lge.: 3,3 gr. Br.: 3,3 kl. Br.: o. Dm.: m. Dm.: u. Dm.: gr. Uf.:		See oder Moor? Acker, Haide, Wald? Offene Ansiedelung, Höhle, Pfahlbau? Befestigung?	Dolmen, Ganggrab, Riesenbett? Stein- oder Erdhügel? Flachgrab?	Leichenbeisetzung? (hockend, gestreckt od. Schädelgrab?) Partielle oder totale Verbrennung? Mit Beigabe von Tierknochen?		
Hhe.: Lge.: 4,3 gr. Br.: 2,2 kl. Br.: o. Dm.: m. Dm.: u. Dm.: gr. Uf.:		See oder Moor? Acker, Haide, Wald? Offene Ansiedelung, Höhle, Pfahlbau? Befestigung?	Dolmen, Ganggrab, Riesenbett? Stein- oder Erdhügel? Flachgrab?	Leichenbeisetzung? (hockend, gestreckt od. Schädelgrab?) Partielle oder totale Verbrennung? Mit Beigabe von Tierknochen?		
Hhe.: 3,4 Lge.: 9,5 gr. Br.: kl. Br.: o. Dm.: m. Dm.: u. Dm.: gr. Uf.:		See oder Moor? Acker, Haide, Wald? Offene Ansiedelung, Höhle, Pfahlbau? Befestigung?	Dolmen, Ganggrab, Riesenbett? Stein- oder Erdhügel? Flachgrab?	Leichenbeisetzung? (hockend, gestreckt od. Schädelgrab?) Partielle oder totale Verbrennung? Mit Beigabe von Tierknochen?		
Hhe.: Lge.: 6,6 gr. Br.: 3 kl. Br.: o. Dm.: m. Dm.: u. Dm.: gr. Uf.:		See oder Moor? Acker, Haide, Wald? Offene Ansiedelung, Höhle, Pfahlbau? Befestigung?	Dolmen, Ganggrab, Riesenbett? Stein- oder Erdhügel? Flachgrab?	Leichenbeisetzung? (hockend, gestreckt od. Schädelgrab?) Partielle oder totale Verbrennung? Mit Beigabe von Tierknochen?		

1. Nummer.	2. Fundort.	3. Zeichnung.	4. Gegenstand, dessen Art, Form, Ornament und Erhaltungs-Zustand.	5. Material u. Farbe.
Laufende Nr. **3397.** Acten-Nr. 729.97. Inventar-Nr. I 45.98 u. 61.99. Frühere Nr. III 17-18.	Ort: Olzreute. Kreis: Oberamt Waldsee Regierungsbezirk: Donaukreis. Land: Württemberg.		a: Beilartiges, verwittertes Stein-Gerät (?) aus Plagioklas-Uralit-Schiefer (Cohen). Spez. Gew. 2,920 b: Beilartiges Gesteinsstück: Plagioklas-Augit = od. Diabas-Schiefer (Cohen). Spez. Gew. 2,781 (Plagioklas, Augit, Hornblende, Quarz, Magnesit, Titaneisen (?), Eisenkies, Uralit). Ganz ähnliches Gestein wie a, nur reicher an Uralit.	Gestein: grau. (Flint:) Metall: Thon: Glas: Org. Subst.:
Laufende Nr. **3398.** Acten-Nr. Inventar-Nr. Frühere Nr. III 64.	Ort: Olzreute. Kreis: Regierungsbezirk: Land:	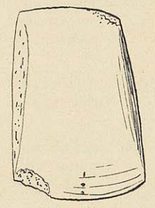 1/1	Kleines Steinbeilchen. Schiefriges Gestein.	Gestein: grau. (Flint:) Metall: Thon: Glas: Org. Subst.:
Laufende Nr. **3399.** Acten-Nr. Inventar-Nr. Frühere Nr. III 62.	Ort: Olzreute. Kreis: Regierungsbezirk: Land:	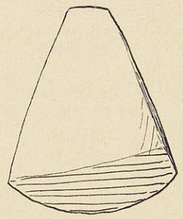 1/1	Desgl., sehr gut erhalten, mit breiter Schneide u. schmaler Bahn.	Gestein: grau. (Flint:) Metall: Thon: Glas: Org. Subst.:
Laufende Nr. **3400.** Acten-Nr. Inventar-Nr. Frühere Nr. III 65.	Ort: Olzreute. Kreis: Regierungsbezirk: Land:	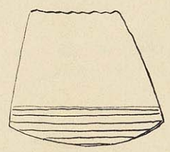 1/1	Ganz kleines Steinbeilchen mit gut erhaltener Schneide und beschädigter Bahn.	Gestein: grau. (Flint:) Metall: Thon: Glas: Org. Subst.:
Laufende Nr. **3401.** Acten-Nr. Inventar-Nr. Frühere Nr. III 13. 60. 61. 63.	Ort: Olzreute. Kreis: Regierungsbezirk: Land:		a-d: Vier mehr oder weniger beschädigte kleine Steinbeile.	Gestein: grau. (Flint:) Metall: Thon: Glas: Org. Subst.:
Laufende Nr. **3402.** Acten-Nr. Inventar-Nr. Frühere Nr. III 70-71.	Ort: Olzreute. Kreis: Regierungsbezirk: Land:		ab: Ein kleines und ein grösseres Bruchstück vom Bahnende zweier Steinbeile, gut bearbeitet. Das kleinere Stück ist aus jadeitähnlichem Gestein.	Gestein: grau. (Flint:) Metall: Thon: Glas: Org. Subst.:
Laufende Nr. **3403.** Acten-Nr. Inventar-Nr. Frühere Nr. III 66.	Ort: Olzreute. Kreis: Regierungsbezirk: Land:		Anhänger-Platte aus feinkörnigem Gestein mit einer Durchbohrung am schmaleren Ende; zerbrochen.	Gestein: rötlich. (Flint:) Metall: Thon: Glas: Org. Subst.:

6. Maasse.	7. Zugehörige Funde.	8. Art der Fundstätte.		9. Bestattungsart.	10. Bemerkungen.	11. Vorbesitzer, Jahr und Art der Erwerbung.
Hhe.: Lge.: a: 14,5 b: 13,5 cm gr. Br.: kl. Br.: o. Dm.: m. Dm.: u. Dm.: gr. Uf.:		See oder Moor? Acker, Haide, Wald? Offene Ansiedelung, Höhle, Pfahlbau? Befestigung?	Dolmen, Ganggrab, Riesenbett? Stein- oder Erdhügel? Flachgrab?	Leichenbeisetzung? (hockend, gestreckt od. Schädelgrab?) Partielle oder totale Verbrennung? Mit Beigabe von Tierknochen?		Slg. Frank. a) 1577 ml, b) " " E.J. II 183. 1897. 2.
Hhe.: Lge.: 3,7 gr. Br.: 2,5 kl. Br.: o. Dm.: m. Dm.: u. Dm.: gr. Uf.:		See oder Moor? Acker, Haide, Wald? Offene Ansiedelung, Höhle, Pfahlbau? Befestigung?	Dolmen, Ganggrab, Riesenbett? Stein- oder Erdhügel? Flachgrab?	Leichenbeisetzung? (hockend, gestreckt od. Schädelgrab?) Partielle oder totale Verbrennung? Mit Beigabe von Tierknochen?		
Hhe.: Lge.: 3,9 gr. Br.: 3,2 kl. Br.: o. Dm.: m. Dm.: u. Dm.: gr. Uf.:		See oder Moor? Acker, Haide, Wald? Offene Ansiedelung, Höhle, Pfahlbau? Befestigung?	Dolmen, Ganggrab, Riesenbett? Stein- oder Erdhügel? Flachgrab?	Leichenbeisetzung? (hockend, gestreckt od. Schädelgrab?) Partielle oder totale Verbrennung? Mit Beigabe von Tierknochen?		
Hhe.: Lge.: 2,8 gr. Br.: 2,8 kl. Br.: o. Dm.: m. Dm.: u. Dm.: gr. Uf.:		See oder Moor? Acker, Haide, Wald? Offene Ansiedelung, Höhle, Pfahlbau? Befestigung?	Dolmen, Ganggrab, Riesenbett? Stein- oder Erdhügel? Flachgrab?	Leichenbeisetzung? (hockend, gestreckt od. Schädelgrab?) Partielle oder totale Verbrennung? Mit Beigabe von Tierknochen?		
Hhe.: Lge.: 6-9 gr. Br.: 4,3 kl. Br.: o. Dm.: m. Dm.: u. Dm.: gr. Uf.:		See oder Moor? Acker, Haide, Wald? Offene Ansiedelung, Höhle, Pfahlbau? Befestigung?	Dolmen, Ganggrab, Riesenbett? Stein- oder Erdhügel? Flachgrab?	Leichenbeisetzung? (hockend, gestreckt od. Schädelgrab?) Partielle oder totale Verbrennung? Mit Beigabe von Tierknochen?		
Hhe.: Lge.: 2,1 u. 4,9 gr. Br.: 2,5 u. 4,9 kl. Br.: o. Dm.: m. Dm.: u. Dm.: gr. Uf.:		See oder Moor? Acker, Haide, Wald? Offene Ansiedelung, Höhle, Pfahlbau? Befestigung?	Dolmen, Ganggrab, Riesenbett? Stein- oder Erdhügel? Flachgrab?	Leichenbeisetzung? (hockend, gestreckt od. Schädelgrab?) Partielle oder totale Verbrennung? Mit Beigabe von Tierknochen?		
Hhe.: Lge.: 5,6 gr. Br.: 2,4 kl. Br.: o. Dm.: m. Dm.: u. Dm.: gr. Uf.:		See oder Moor? Acker, Haide, Wald? Offene Ansiedelung, Höhle, Pfahlbau? Befestigung?	Dolmen, Ganggrab, Riesenbett? Stein- oder Erdhügel? Flachgrab?	Leichenbeisetzung? (hockend, gestreckt od. Schädelgrab?) Partielle oder totale Verbrennung? Mit Beigabe von Tierknochen?		

1. Nummer.	2. Fundort.	3. Zeichnung.	4. Gegenstand, dessen Art, Form, Ornament und Erhaltungs-Zustand.	5. Material u. Farbe.
Laufende Nr. 3404. Acten-Nr. 729.97. Inventar-Nr. I 45.98 u. 61.99. Frühere Nr. III 33 u. 53.	Ort: Olzreute. Kreis: Oberamt Waldsee. Regierungsbezirk: Donaukreis. Land: Württemberg.	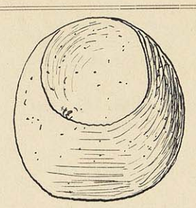	ab: Zwei kugelige Reib- oder Klopf-Steine mit je 2 sich gegenüberliegenden leicht vertieften Abplattungen.	Gestein: grau u. weiss fleckig. (Flint:) Metall: Thon: Glas: Org. Subst.:
Laufende Nr. 3405. Acten-Nr. Inventar-Nr. Frühere Nr. III	Ort: Olzreute. Kreis: Regierungsbezirk: Land:		Klopfsteine oder Reibsteine von kugeliger, ovaler und flacher Wulst-Form.	Gestein: grau. (Flint:) Metall: Thon: Glas: Org. Subst.:
Laufende Nr. 3406. Acten-Nr. Inventar-Nr. Frühere Nr. III 21.29.45-47.	Ort: Olzreute. Kreis: Regierungsbezirk: Land:	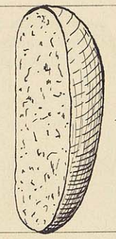 a.	a: Bootförmiger Reib- oder Mahlstein. b-e: 3 plattenartige und ein keilförmiger Schleif- oder Mahlstein bezw. Fragmente. Gr. Br. 21,5 cm	Gestein: grau. (Flint:) Metall: Thon: Glas: Org. Subst.:
Laufende Nr. 3407. Acten-Nr. Inventar-Nr. Frühere Nr. III 352.353. III 31 etc. V 1-3.	Ort: Olzreute. Kreis: Regierungsbezirk: Land:		a: Einige Stücke hellgraues weiches Gestein, Flysch (skelettirt). Spezif. Gew. 1,979. Gr. Br. 12 cm b: Einige kleine Stücke dichter Rotheisenstein aus der Kulturschicht. c: Zwei kleine Stücke Bergkrystall. d: Unbearbeitete Steine verschiedener Art u. Grösse aus der Kulturschichte.	Gestein: (Flint:) Metall: Thon: Glas: Org. Subst.:
Laufende Nr. 3408. Acten-Nr. Inventar-Nr. Frühere Nr. III 74. V 4-5.	Ort: Olzreute. Kreis: Regierungsbezirk: Land:		a: Ein grosses Stück „Urnenharz" od. Birkenteer. b: Einige kleine Stücke Birkenrinde aus der Kulturschicht.	Gestein: (Flint:) Metall: Thon: Glas: Org. Subst.: Harz. Rinde.
Laufende Nr. 3409. Acten-Nr. Inventar-Nr. Frühere Nr. III 22-23.	Ort: Olzreute. Kreis: Regierungsbezirk: Land:	 a. 1/1	a: Kleiner Schweinszahn mit einer Durchbohrung an dem beschädigten Wurzelende, 4 cm lang. b: Zwei kleine aus Eberhauern hergestellte Messer (?).	Gestein: (Flint:) Metall: Thon: Glas: Org. Subst.: Zahn.
Laufende Nr. 3410. Acten-Nr. Inventar-Nr. Frühere Nr. III 70-71.	Ort: Olzreute. Kreis: Regierungsbezirk: Land:	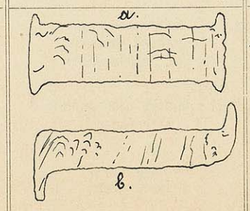 a. b.	ab: Zwei eigentümlich gestaltete dünne Artefakte aus Hornhorn (Rütimeyer). „Haarhalter" (?)	Gestein: (Flint:) Metall: Thon: Glas: Org. Subst.: Horn

6. Maasse.	7. Zugehörige Funde.	8. Art der Fundstätte.		9. Bestattungsart.	10. Bemerkungen.	11. Vorbesitzer, Jahr und Art der Erwerbung.
Hhe.: Lge.: gr. Br.: 6,5 u. 7 cm kl. Br.: o. Dm.: m. Dm.: u. Dm.: gr. Uf.:		See oder Moor? Acker, Haide, Wald? Offene Ansiedelung, Höhle, Pfahlbau? Befestigung?	Dolmen, Ganggrab, Riesenbett? Stein- oder Erdhügel? Flachgrab?	Leichenbeisetzung? (hockend, gestreckt od. Schädelgrab?) Partielle oder totale Verbrennung? Mit Beigabe von Tierknochen?		Slg. Frank. E.J. II 183. 1897.
Hhe.: Lge.: gr. Br.: 11 kl. Br.: o. Dm.: m. Dm.: u. Dm.: gr. Uf.:		See oder Moor? Acker, Haide, Wald? Offene Ansiedelung, Höhle, Pfahlbau? Befestigung?	Dolmen, Ganggrab, Riesenbett? Stein- oder Erdhügel? Flachgrab?	Leichenbeisetzung? (hockend, gestreckt od. Schädelgrab?) Partielle oder totale Verbrennung? Mit Beigabe von Tierknochen?		
Hhe.: Lge.: a: 26,5 gr. Br.: 10 kl. Br.: o. Dm.: m. Dm.: u. Dm.: gr. Uf.:		See oder Moor? Acker, Haide, Wald? Offene Ansiedelung, Höhle, Pfahlbau? Befestigung?	Dolmen, Ganggrab, Riesenbett? Stein- oder Erdhügel? Flachgrab?	Leichenbeisetzung? (hockend, gestreckt od. Schädelgrab?) Partielle oder totale Verbrennung? Mit Beigabe von Tierknochen?		1934 verk. a) e) 1572 rel,
Hhe.: Lge.: gr. Br.: kl. Br.: o. Dm.: m. Dm.: u. Dm.: gr. Uf.:		See oder Moor? Acker, Haide, Wald? Offene Ansiedelung, Höhle, Pfahlbau? Befestigung?	Dolmen, Ganggrab, Riesenbett? Stein- oder Erdhügel? Flachgrab?	Leichenbeisetzung? (hockend, gestreckt od. Schädelgrab?) Partielle oder totale Verbrennung? Mit Beigabe von Tierknochen?		b: Inv. 1285 b 1572 rel,
Hhe.: Lge.: gr. Br.: kl. Br.: o. Dm.: m. Dm.: u. Dm.: gr. Uf.:		See oder Moor? Acker, Haide, Wald? Offene Ansiedelung, Höhle, Pfahlbau? Befestigung?	Dolmen, Ganggrab, Riesenbett? Stein- oder Erdhügel? Flachgrab?	Leichenbeisetzung? (hockend, gestreckt od. Schädelgrab?) Partielle oder totale Verbrennung? Mit Beigabe von Tierknochen?		
Hhe.: Lge.: gr. Br.: kl. Br.: o. Dm.: m. Dm.: u. Dm.: gr. Uf.:		See oder Moor? Acker, Haide, Wald? Offene Ansiedelung, Höhle, Pfahlbau? Befestigung?	Dolmen, Ganggrab, Riesenbett? Stein- oder Erdhügel? Flachgrab?	Leichenbeisetzung? (hockend, gestreckt od. Schädelgrab?) Partielle oder totale Verbrennung? Mit Beigabe von Tierknochen?		
Hhe.: a: b: Lge.: 9 u. 10 gr. Br.: 4,2 u. 3,5 kl. Br.: 3 u. 2 o. Dm.: m. Dm.: u. Dm.: gr. Uf.:		See oder Moor? Acker, Haide, Wald? Offene Ansiedelung, Höhle, Pfahlbau? Befestigung?	Dolmen, Ganggrab, Riesenbett? Stein- oder Erdhügel? Flachgrab?	Leichenbeisetzung? (hockend, gestreckt od. Schädelgrab?) Partielle oder totale Verbrennung? Mit Beigabe von Tierknochen?		

1. Nummer.	2. Fundort.	3. Zeichnung.	4. Gegenstand, dessen Art, Form, Ornament und Erhaltungs-Zustand.	5. Material u. Farbe.
Laufende Nr. 3411. Acten-Nr. 729.97. Inventar-Nr. II 45.98 u. 61.99. Frühere Nr. II 1-27.	Ort: Olzreute. Kreis: Oberamt Waldsee Regierungsbezirk: Donaukreis. Land: Württemberg.		ab: Zwei grössere Bruchstücke von durchbohrten Hirschhornhämmern.	Gestein: (Flint:) Metall: Thon: Glas: Org. Subst.: Hirschhorn
Laufende Nr. 3412. Acten-Nr. Inventar-Nr. Frühere Nr. II 1 etc.	Ort: Olzreute. Kreis: Regierungsbezirk: Land:	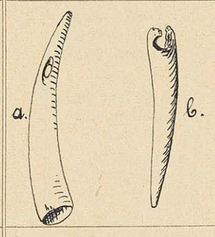	a: Hirschhornspitze, zu einem Gerätheft vorarbeitet und mit einer Durchlochung in der Nähe des spitzen Endes versehen. Lge. 14 cm b: Hirschhornspitze mit einer Durchlochung am breiten, jetzt beschädigten Ende. Lge. 11,5 cm	Gestein: (Flint:) Metall: Thon: Glas: Org. Subst.: "
Laufende Nr. 3413. Acten-Nr. Inventar-Nr. Frühere Nr. II 1 g.	Ort: Olzreute. Kreis: Regierungsbezirk: Land:		ab: Zwei Hirschhorn-Spitzen mit eingeschnittenen Querkerben.	Gestein: (Flint:) Metall: Thon: Glas: Org. Subst.: "
Laufende Nr. 3414. Acten-Nr. Inventar-Nr. Frühere Nr. II 1 g.	Ort: Olzreute. Kreis: Regierungsbezirk: Land:		Knochenpfriemen verschiedener Form und Grösse, teilweise beschädigt.	Gestein: (Flint:) Metall: Thon: Glas: Org. Subst.: Knochen
Laufende Nr. 3415. Acten-Nr. Inventar-Nr. Frühere Nr. II 1 g.	Ort: Olzreute. Kreis: Regierungsbezirk: Land:		Meissel verschiedener Art aus Knochen, z. T. nur Bruchstücke.	Gestein: (Flint:) Metall: Thon: Glas: Org. Subst.: Knochen
Laufende Nr. 3416. Acten-Nr. Inventar-Nr. Frühere Nr. II 1 g.	Ort: Olzreute. Kreis: Regierungsbezirk: Land:	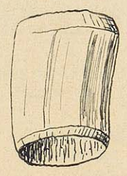	Einige Fassungen, Hefte, aus Hirschhorn für Steinbeile und andere Geräte, sowie einige solche Bruchstücke.	Gestein: (Flint:) Metall: Thon: Glas: Org. Subst.: Hirschhorn
Laufende Nr. 3417. Acten-Nr. Inventar-Nr. Frühere Nr. II 1 g. V 6-14.	Ort: Olzreute. Kreis: Regierungsbezirk: Land:		a: Bearbeitete Hirschhornstücke b: Grosse Menge von unbearbeiteten Knochen etc., hauptsächlich von Hirsch, Reh, Schwein u. Rind. c: Knochen etc. von Bos, Reh, Pferd, Fischotter (?), Biber u. 1 Vogel (?)	Gestein: (Flint:) Metall: Thon: Glas: Org. Subst.: Hirschhorn, Knochen, Zahn.

6. Maasse.	7. Zugehörige Funde.	8. Art der Fundstätte.		9. Bestattungsart.	10. Bemerkungen.	11. Vorbesitzer, Jahr und Art der Erwerbung.
Hhe.: Lge.: 14 u. 16 cm gr. Br.: kl. Br.: o. Dm.: m. Dm.: u. Dm.: gr. Uf.:		See oder Moor? Acker, Haide, Wald? Offene Ansiedelung, Höhle, Pfahlbau? Befestigung?	Dolmen, Ganggrab, Riesenbett? Stein- oder Erdhügel? Flachgrab?	Leichenbeisetzung? (hockend, gestreckt od. Schädelgrab?) Partielle oder totale Verbrennung? Mit Beigabe von Tierknochen?		Slg. Frank. E. J. II 183. 1897.
Hhe.: Lge.: gr. Br.: kl. Br.: o. Dm.: m. Dm.: u. Dm.: gr. Uf.:		See oder Moor? Acker, Haide, Wald? Offene Ansiedelung, Höhle, Pfahlbau? Befestigung?	Dolmen, Ganggrab, Riesenbett? Stein- oder Erdhügel? Flachgrab?	Leichenbeisetzung? (hockend, gestreckt od. Schädelgrab?) Partielle oder totale Verbrennung? Mit Beigabe von Tierknochen?		
Hhe.: Lge.: 8,5 u. 9,5 gr. Br.: kl. Br.: o. Dm.: m. Dm.: u. Dm.: gr. Uf.:		See oder Moor? Acker, Haide, Wald? Offene Ansiedelung, Höhle, Pfahlbau? Befestigung?	Dolmen, Ganggrab, Riesenbett? Stein- oder Erdhügel? Flachgrab?	Leichenbeisetzung? (hockend, gestreckt od. Schädelgrab?) Partielle oder totale Verbrennung? Mit Beigabe von Tierknochen?		
Hhe.: Lge.: bis 16 gr. Br.: kl. Br.: o. Dm.: m. Dm.: u. Dm.: gr. Uf.:		See oder Moor? Acker, Haide, Wald? Offene Ansiedelung, Höhle, Pfahlbau? Befestigung?	Dolmen, Ganggrab, Riesenbett? Stein- oder Erdhügel? Flachgrab?	Leichenbeisetzung? (hockend, gestreckt od. Schädelgrab?) Partielle oder totale Verbrennung? Mit Beigabe von Tierknochen?		
Hhe.: Lge.: bis 13 gr. Br.: kl. Br.: o. Dm.: m. Dm.: u. Dm.: gr. Uf.:		See oder Moor? Acker, Haide, Wald? Offene Ansiedelung, Höhle, Pfahlbau? Befestigung?	Dolmen, Ganggrab, Riesenbett? Stein- oder Erdhügel? Flachgrab?	Leichenbeisetzung? (hockend, gestreckt od. Schädelgrab?) Partielle oder totale Verbrennung? Mit Beigabe von Tierknochen?		
Hhe.: Lge.: 11,5 gr. Br.: kl. Br.: o. Dm.: m. Dm.: u. Dm.: gr. Uf.:		See oder Moor? Acker, Haide, Wald? Offene Ansiedelung, Höhle, Pfahlbau? Befestigung?	Dolmen, Ganggrab, Riesenbett? Stein- oder Erdhügel? Flachgrab?	Leichenbeisetzung? (hockend, gestreckt od. Schädelgrab?) Partielle oder totale Verbrennung? Mit Beigabe von Tierknochen?		
Hhe.: Lge.: gr. Br.: kl. Br.: o. Dm.: m. Dm.: u. Dm.: gr. Uf.:		See oder Moor? Acker, Haide, Wald? Offene Ansiedelung, Höhle, Pfahlbau? Befestigung?	Dolmen, Ganggrab, Riesenbett? Stein- oder Erdhügel? Flachgrab?	Leichenbeisetzung? (hockend, gestreckt od. Schädelgrab?) Partielle oder totale Verbrennung? Mit Beigabe von Tierknochen?		b – c im Magazin 48.

1. Nummer.	2. Fundort.	3. Zeichnung.	4. Gegenstand, dessen Art, Form, Ornament und Erhaltungs-Zustand.	5. Material u. Farbe.
Laufende Nr. 3418. Acten-Nr. 729.97 Inventar-Nr. II 45.98 u. 61.99. Frühere Nr. V 15-16.20. II 44.46.46a.	Ort: Schussenried. Kreis: Oberamt Waldsee. Regierungsbezirk: Donaukreis. Land: Württemberg.		a: Grosses, zersprungenes, keulenförmiges Holzartefakt, wohl ein Schlägel. bc: Zwei, vielleicht bearbeitete Stücke Holz (Maser). hge. 16 u. 23 cm d: Ein Birkenschwamm, Holzkohlen aus der Kulturschicht und kleinere Holzfragmente.	Gestein: (Flint:) Metall: Thon: Glas: Org. Subst.: Holz.
Laufende Nr. 3419. Acten-Nr. Inventar-Nr. Frühere Nr. V 17.	Ort: Schussenried. Kreis: Regierungsbezirk: Land:	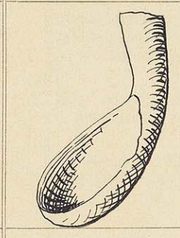	Löffel oder Kelle von Holz, oval, mit kurzem Stiel; etwas beschädigt.	Gestein: (Flint:) Metall: Thon: Glas: Org. Subst.: Holz.
Laufende Nr. 3420. Acten-Nr. Inventar-Nr. Frühere Nr. V 18.	Ort: Schussenried. Kreis: Regierungsbezirk: Land:	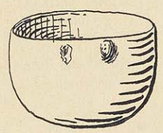	a: Grösseres Bruchstück (zusammengesetzt) eines Holzgefässes mit Resten eines Henkels. Hhe. 5,5 cm b: Kleines Bruchstück vom Boden eines Holzgefässes.	Gestein: (Flint:) Metall: Thon: Glas: Org. Subst.: Holz
Laufende Nr. 3421. Acten-Nr. Inventar-Nr. Frühere Nr. V 18.	Ort: Schussenried. Kreis: Regierungsbezirk: Land:	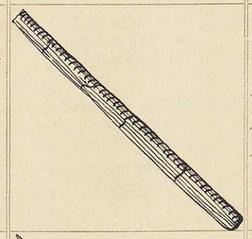	Mehrfach zusammengesetzter Holzstiel zu einem Hirschhornhammer dieser Sammlung, der wegen Verlust des Etiketts nicht festzustellen war.	Gestein: (Flint:) Metall: Thon: Glas: Org. Subst.: Holz.
Laufende Nr. 3422. Acten-Nr. Inventar-Nr. Frühere Nr. V 13.	Ort: Schussenried. Kreis: Regierungsbezirk: Land:		Gerät aus Ulmenholz, an einem Ende spitz, an andern keulenförmig; einmal, wenn auch nicht ganz, gebrochen.	Gestein: (Flint:) Metall: Thon: Glas: Org. Subst.: Holz.
Laufende Nr. 3423. Acten-Nr. Inventar-Nr. Frühere Nr. V 19.	Ort: Schussenried Kreis: Regierungsbezirk: Land:		Eigentümlich bearbeitetes Holzstück: gespaltenes Rundholz mit Anspitzung auf beiden Seiten.	Gestein: (Flint:) Metall: Thon: Glas: Org. Subst.: Holz.
Laufende Nr. 3424. Acten-Nr. Inventar-Nr. Frühere Nr. V 19.	Ort: Schussenried. Kreis: Regierungsbezirk: Land:		Eigentümlich bearbeitetes keulenförmiges Holzstück.	Gestein: (Flint:) Metall: Thon: Glas: Org. Subst.: Holz.

6. Maasse.	7. Zugehörige Funde.	8. Art der Fundstätte.		9. Bestattungsart.	10. Bemerkungen.	11. Vorbesitzer, Jahr und Art der Erwerbung.
Hhe.: a: Lge.: 32 cm gr. Br.: kl. Br.: o. Dm.: m. Dm.: u. Dm.: gr. Uf.:		See oder Moor? Acker, Haide, Wald? Offene Ansiedelung, Höhle, Pfahlbau? Befestigung?	Dolmen, Ganggrab, Riesenbett? Stein- oder Erdhügel? Flachgrab?	Leichenbeisetzung? (hockend, gestreckt od. Schädelgrab?) Partielle oder totale Verbrennung? Mit Beigabe von Tierknochen?		Slg. Frank. E. J. II 183. 1897.
Hhe.: Lge.: ca. 21 gr. Br.: ca. 8 kl. Br.: o. Dm.: m. Dm.: u. Dm.: gr. Uf.:		See oder Moor? Acker, Haide, Wald? Offene Ansiedelung, Höhle, Pfahlbau? Befestigung?	Dolmen, Ganggrab, Riesenbett? Stein- oder Erdhügel? Flachgrab?	Leichenbeisetzung? (hockend, gestreckt od. Schädelgrab?) Partielle oder totale Verbrennung? Mit Beigabe von Tierknochen?	Wird in Flüssigkeit aufbewahrt.	
Hhe.: Lge.: gr. Br.: kl. Br.: o. Dm.: m. Dm.: u. Dm.: gr. Uf.:		See oder Moor? Acker, Haide, Wald? Offene Ansiedelung, Höhle, Pfahlbau? Befestigung?	Dolmen, Ganggrab, Riesenbett? Stein- oder Erdhügel? Flachgrab?	Leichenbeisetzung? (hockend, gestreckt od. Schädelgrab?) Partielle oder totale Verbrennung? Mit Beigabe von Tierknochen?	Desgl.	
Hhe.: Lge. 53 gr. Br.: 5 kl. Br.: o. Dm.: m. Dm.: u. Dm.: gr. Uf.:		See oder Moor? Acker, Haide, Wald? Offene Ansiedelung, Höhle, Pfahlbau? Befestigung?	Dolmen, Ganggrab, Riesenbett? Stein- oder Erdhügel? Flachgrab?	Leichenbeisetzung? (hockend, gestreckt od. Schädelgrab?) Partielle oder totale Verbrennung? Mit Beigabe von Tierknochen?	"	
Hhe.: Lge.: 32,3 gr. Br.: 2 kl. Br.: o. Dm.: m. Dm.: u. Dm.: gr. Uf.:		See oder Moor? Acker, Haide, Wald? Offene Ansiedelung, Höhle, Pfahlbau? Befestigung?	Dolmen, Ganggrab, Riesenbett? Stein- oder Erdhügel? Flachgrab?	Leichenbeisetzung? (hockend, gestreckt od. Schädelgrab?) Partielle oder totale Verbrennung? Mit Beigabe von Tierknochen?	"	
Hhe.: Lge.: 12 gr. Br.: 3,5 kl. Br.: o. Dm.: m. Dm.: u. Dm.: gr. Uf.:		See oder Moor? Acker, Haide, Wald? Offene Ansiedelung, Höhle, Pfahlbau? Befestigung?	Dolmen, Ganggrab, Riesenbett? Stein- oder Erdhügel? Flachgrab?	Leichenbeisetzung? (hockend, gestreckt od. Schädelgrab?) Partielle oder totale Verbrennung? Mit Beigabe von Tierknochen?	"	
Hhe.: Lge.: 8,5 gr. Br.: 4,5 kl. Br.: o. Dm.: m. Dm.: u. Dm.: gr. Uf.:		See oder Moor? Acker, Haide, Wald? Offene Ansiedelung, Höhle, Pfahlbau? Befestigung?	Dolmen, Ganggrab, Riesenbett? Stein- oder Erdhügel? Flachgrab?	Leichenbeisetzung? (hockend, gestreckt od. Schädelgrab?) Partielle oder totale Verbrennung? Mit Beigabe von Tierknochen?	"	

1. Nummer.	2. Fundort.	3. Zeichnung.	4. Gegenstand, dessen Art, Form, Ornament und Erhaltungs-Zustand.	5. Material u. Farbe.
Laufende Nr. 3425. Acten-Nr. 729.97 Inventar-Nr. II 45.98 u. 61.99. Frühere Nr. II 17-19.	Ort: Schussenried. Kreis: Oberamt Waldsee. Regierungsbezirk: Donaukreis. Land: Württemberg.		a-f: Sechs Gläser mit bearbeiteten Holzstücken, meistens cylindrisch geformt: Ein Stück ist angebrannt.	Gestein: (Flint:) Metall: Thon: Glas: Org. Subst.: Holz.
Laufende Nr. 3426 a. Acten-Nr. 1090.99 Inventar-Nr. II 43.1900 Frühere Nr. 37.	Ort: Wiesenacker. Kreis: B.A. Parsberg. Regierungsbezirk: Oberpfalz. Land: Bayern.	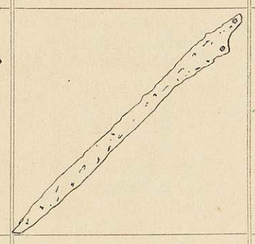	Eisernes, stark beschädigtes Schwert mit 2 noch erhaltenen Bronzenieten am Griff.	Gestein: (Flint:) Metall: Eisen. Bronze Thon: Glas: Org. Subst.:
Laufende Nr. 3426 b. Acten-Nr. Inventar-Nr. Frühere Nr. 4.	Ort: Wiesenacker Kreis: Regierungsbezirk: Land:		Zwei Bronzegebisse (Trensen), gut erhalten.	Gestein: (Flint:) Metall: Bronze. Thon: Glas: Org. Subst.:
Laufende Nr. 3426 d. Acten-Nr. Inventar-Nr. Frühere Nr. 7.	Ort: Wiesenacker Kreis: Regierungsbezirk: Land:	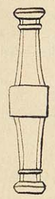	Zwei Bronzeknebel mit viereckigem durchlochten Mittelstück und Endknäufen; gut erhalten. Vom Pferdezaumzeug.	Gestein: (Flint:) Metall: Bronze. Thon: Glas: Org. Subst.:
Laufende Nr. 3426 f. Acten-Nr. Inventar-Nr. Frühere Nr. 77.	Ort: Wiesenacker. Kreis: Regierungsbezirk: Land:		Bronzeknebel von etwas einfacherer Form als die vorigen; gut erhalten. Vom Zaumzeug.	Gestein: (Flint:) Metall: Bronze. Thon: Glas: Org. Subst.:
Laufende Nr. 3426 g. Acten-Nr. Inventar-Nr. Frühere Nr. 6.	Ort: Wiesenacker Kreis: Regierungsbezirk: Land:	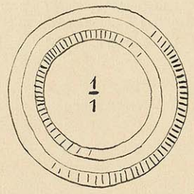	Zwei Bronzeringe, massiv und kantig; gut erhalten.	Gestein: (Flint:) Metall: Bronze. Thon: Glas: Org. Subst.:
Laufende Nr. 3426. i-p. Acten-Nr. Inventar-Nr. Frühere Nr. 5.	Ort: Wiesenacker Kreis: Regierungsbezirk: Land:	 1/1	Sechs kleine Bronzeknöpfe oder Beschläge (s. d. Figg.) und ein kleiner Bronzering von 2,4 cm gr. Breite.	Gestein: (Flint:) Metall: Bronze. Thon: Glas: Org. Subst.:

6. Maasse.	7. Zugehörige Funde.	8. Art der Fundstätte.		9. Bestattungsart.	10. Bemerkungen.	11. Vorbesitzer, Jahr und Art der Erwerbung.
Hhe.: Lge.: 6-21,5 cm gr. Br.: kl. Br.: o. Dm.: m. Dm.: u. Dm.: gr. Uf.:		See oder Moor? Acker, Haide, Wald? Offene Ansiedelung, Höhle, Pfahlbau? Befestigung?	Dolmen, Ganggrab, Riesenbett? Stein- oder Erdhügel? Flachgrab?	Leichenbeisetzung? (hockend, gestreckt od. Schädelgrab?) Partielle oder totale Verbrennung? Mit Beigabe von Tierknochen?	Werden in Flüssigkeit aufbewahrt.	Flg. Frank. E.J. II 183. 1897.
Hhe.: Lge.: 60,5 gr. Br.: 5 kl. Br.: o. Dm.: m. Dm.: u. Dm.: gr. Uf.:	II c. 3426 a-y.	See oder Moor? Acker, Haide, Wald? Offene Ansiedelung, Höhle, Pfahlbau? Befestigung?	Dolmen, Ganggrab, Riesenbett? Stein- oder Erdhügel? Flachgrab?	Leichenbeisetzung? (hockend, gestreckt od. Schädelgrab?) Partielle oder totale Verbrennung? Mit Beigabe von Tierknochen?	Hügelgrab I.	A. Vagel, Deggendorf. Ankauf. E.J. II 216.219. 224.1899 und 28.1900.
Hhe.: Lge.: 16-17 gr. Br.: 3 kl. Br.: o. Dm.: m. Dm.: u. Dm.: gr. Uf.:		See oder Moor? Acker, Haide, Wald? Offene Ansiedelung, Höhle, Pfahlbau? Befestigung?	Dolmen, Ganggrab, Riesenbett? Stein- oder Erdhügel? Flachgrab?	Leichenbeisetzung? (hockend, gestreckt od. Schädelgrab?) Partielle oder totale Verbrennung? Mit Beigabe von Tierknochen?		Inv 1385 1971 voh.
Hhe.: Lge.: 6,1 gr. Br.: 1,4 kl. Br.: o. Dm.: m. Dm.: u. Dm.: gr. Uf.:		See oder Moor? Acker, Haide, Wald? Offene Ansiedelung, Höhle, Pfahlbau? Befestigung?	Dolmen, Ganggrab, Riesenbett? Stein- oder Erdhügel? Flachgrab?	Leichenbeisetzung? (hockend, gestreckt od. Schädelgrab?) Partielle oder totale Verbrennung? Mit Beigabe von Tierknochen?		Inv. 1385 1971 voh.
Hhe.: Lge.: 6 gr. Br.: 1,6 kl. Br.: o. Dm.: m. Dm.: u. Dm.: gr. Uf.:		See oder Moor? Acker, Haide, Wald? Offene Ansiedelung, Höhle, Pfahlbau? Befestigung?	Dolmen, Ganggrab, Riesenbett? Stein- oder Erdhügel? Flachgrab?	Leichenbeisetzung? (hockend, gestreckt od. Schädelgrab?) Partielle oder totale Verbrennung? Mit Beigabe von Tierknochen?		Inv. 1385 1971 voh.
Hhe.: Lge.: gr. Br.: 3,4 kl. Br.: o. Dm.: m. Dm.: u. Dm.: gr. Uf.:		See oder Moor? Acker, Haide, Wald? Offene Ansiedelung, Höhle, Pfahlbau? Befestigung?	Dolmen, Ganggrab, Riesenbett? Stein- oder Erdhügel? Flachgrab?	Leichenbeisetzung? (hockend, gestreckt od. Schädelgrab?) Partielle oder totale Verbrennung? Mit Beigabe von Tierknochen?		Inv. 1385 g) 1972 voh. 1971 voh.
Hhe.: 1,3 Lge.: gr. Br.: 1,7 kl. Br.: o. Dm.: m. Dm.: u. Dm.: gr. Uf.:		See oder Moor? Acker, Haide, Wald? Offene Ansiedelung, Höhle, Pfahlbau? Befestigung?	Dolmen, Ganggrab, Riesenbett? Stein- oder Erdhügel? Flachgrab?	Leichenbeisetzung? (hockend, gestreckt od. Schädelgrab?) Partielle oder totale Verbrennung? Mit Beigabe von Tierknochen?		Inv. 1385 1970 - grösser u. kleiner Leichenbrand voh.

1. Nummer.	2. Fundort.	3. Zeichnung.	4. Gegenstand, dessen Art, Form, Ornament und Erhaltungs-Zustand.	5. Material u. Farbe.
Laufende Nr. 3426. q. Acten-Nr. 1090.99 Inventar-Nr. II 43.1900 Frühere Nr. 9.	Ort: Wiesenacker. Kreis: B.A. Parsberg. Regierungsbezirk: Oberpfalz. Land: Bayern.	 1/1	Eine grössere Anzahl kleiner hörbchenförmiger Bronze-knöpfe; ziemlich massiv u. gut erhalten.	Gestein: (Flint:) Metall: Bronze Thon: Glas: Org. Subst.:
Laufende Nr. 3426. r. Acten-Nr. Inventar-Nr. Frühere Nr. 41.	Ort: Wiesenacker. Kreis: Regierungsbezirk: Land:	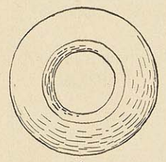 1/1	Dicker Ring aus Lignit, in 2 Stücke zerbrochen.	Gestein: (Flint:) Metall: Thon: Glas: Org. Subst.: schwarz
Laufende Nr. 3426. s. Acten-Nr. Inventar-Nr. Frühere Nr. 8.	Ort: Wiesenacker. Kreis: Regierungsbezirk: Land:		Kurze Bronzenadel mit kleinem Kopf; gut erhalten.	Gestein: (Flint:) Metall: Bronze. Thon: Glas: Org. Subst.:
Laufende Nr. 3426. t. Acten-Nr. Inventar-Nr. Frühere Nr. 40.	Ort: Wiesenacker. Kreis: Regierungsbezirk: Land:		Bronze-Nadelbüchse, aus 7 Röhren bestehend, die mit Draht zusammen umwunden sind und sich nach dem einen ösenartig auslaufenden Ende verjüngen. Etwas beschädigt.	Gestein: (Flint:) Metall: Bronze. Thon: Glas: Org. Subst.:
Laufende Nr. 3426. u. Acten-Nr. Inventar-Nr. Frühere Nr. 39.	Ort: Wiesenacker. Kreis: Regierungsbezirk: Land:		Bronze-Löffelchen mit einer Oese am oberen Ende und einer rhombischen Schaftspaltung in der Mitte; der Löffel selbst ist halb weggebrochen.	Gestein: (Flint:) Metall: Bronze. Thon: Glas: Org. Subst.:
Laufende Nr. 3426. v. Acten-Nr. Inventar-Nr. Frühere Nr. 38.	Ort: Wiesenacker. Kreis: Regierungsbezirk: Land:	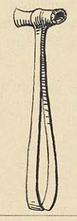	Bronze-Pincette mit einem längs durchbohrten Querbalken am oberen End; gut erhalten.	Gestein: (Flint:) Metall: Bronze. Thon: Glas: Org. Subst.:
Laufende Nr. 3426. w. Acten-Nr. Inventar-Nr. Frühere Nr. 10.	Ort: Wiesenacker. Kreis: Regierungsbezirk: Land:	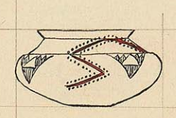	Bauchiges Gefäss aus hellem feinen Thon mit schwarzer u. roter Bemalung; zerbrochen und ergänzt.	Gestein: (Flint:) Metall: Thon: hellgelbbraun Glas: Org. Subst.:

6. Maasse.	7. Zugehörige Funde.	8. Art der Fundstätte.		9. Bestattungsart.	10. Bemerkungen.	11. Vorbesitzer, Jahr und Art der Erwerbung.
Hhe.: 1 cm Lge.: gr. Br.: 1 kl. Br.: o. Dm.: m. Dm.: u. Dm.: gr. Uf.:	s. oben	See oder Moor? Acker, Haide, Wald? Offene Ansiedelung, Höhle, Pfahlbau? Befestigung?	Dolmen, Ganggrab, Riesenbett? Stein- oder Erdhügel? Flachgrab?	Leichenbeisetzung? (hockend, gestreckt od. Schädelgrab?) Partielle oder totale Verbrennung? Mit Beigabe von Tierknochen?		Nagel. 1963 vorh. nur 1 Knopf vorh. Inv. 1385
Hhe.: 1,1 Lge.: gr. Br.: 2,7 kl. Br.: o. Dm.: m. Dm.: u. Dm.: gr. Uf.:		See oder Moor? Acker, Haide, Wald? Offene Ansiedelung, Höhle, Pfahlbau? Befestigung?	Dolmen, Ganggrab, Riesenbett? Stein- oder Erdhügel? Flachgrab?	Leichenbeisetzung? (hockend, gestreckt od. Schädelgrab?) Partielle oder totale Verbrennung? Mit Beigabe von Tierknochen?		Inv. 1385 1970 vorh.
Hhe.: Lge.: 7,8 gr. Br.: 0,4 kl. Br.: o. Dm.: m. Dm.: u. Dm.: gr. Uf.:		See oder Moor? Acker, Haide, Wald? Offene Ansiedelung, Höhle, Pfahlbau? Befestigung?	Dolmen, Ganggrab, Riesenbett? Stein- oder Erdhügel? Flachgrab?	Leichenbeisetzung? (hockend, gestreckt od. Schädelgrab?) Partielle oder totale Verbrennung? Mit Beigabe von Tierknochen?		Inv. 1385 1970 vorh.
Hhe.: Lge.: 10,5 gr. Br.: 1,25 kl. Br.: o. Dm.: m. Dm.: u. Dm.: gr. Uf.:		See oder Moor? Acker, Haide, Wald? Offene Ansiedelung, Höhle, Pfahlbau? Befestigung?	Dolmen, Ganggrab, Riesenbett? Stein- oder Erdhügel? Flachgrab?	Leichenbeisetzung? (hockend, gestreckt od. Schädelgrab?) Partielle oder totale Verbrennung? Mit Beigabe von Tierknochen?		Inv. 1385 1971 vorh.
Hhe.: Lge.: 9,2 gr. Br.: 1,6 kl. Br.: o. Dm.: m. Dm.: u. Dm.: gr. Uf.:		See oder Moor? Acker, Haide, Wald? Offene Ansiedelung, Höhle, Pfahlbau? Befestigung?	Dolmen, Ganggrab, Riesenbett? Stein- oder Erdhügel? Flachgrab?	Leichenbeisetzung? (hockend, gestreckt od. Schädelgrab?) Partielle oder totale Verbrennung? Mit Beigabe von Tierknochen?		Inv. 1385 1974 vorh.
Hhe.: Lge.: 9,3 gr. Br.: 2,2 kl. Br.: o. Dm.: m. Dm.: u. Dm.: gr. Uf.:		See oder Moor? Acker, Haide, Wald? Offene Ansiedelung, Höhle, Pfahlbau? Befestigung?	Dolmen, Ganggrab, Riesenbett? Stein- oder Erdhügel? Flachgrab?	Leichenbeisetzung? (hockend, gestreckt od. Schädelgrab?) Partielle oder totale Verbrennung? Mit Beigabe von Tierknochen?		Inv. 1385 1991 vorh.
Hhe.: 8,5 Lge.: gr. Br.: 15,5 kl. Br.: o. Dm.: 9,5 m. Dm.: u. Dm.: 4,4 gr. Uf.:		See oder Moor? Acker, Haide, Wald? Offene Ansiedelung, Höhle, Pfahlbau? Befestigung?	Dolmen, Ganggrab, Riesenbett? Stein- oder Erdhügel? Flachgrab?	Leichenbeisetzung? (hockend, gestreckt od. Schädelgrab?) Partielle oder totale Verbrennung? Mit Beigabe von Tierknochen?		

1. Nummer.	2. Fundort.	3. Zeichnung.	4. Gegenstand, dessen Art, Form, Ornament und Erhaltungs-Zustand.	5. Material u. Farbe.
Laufende Nr. 3426.x. Acten-Nr. 1090.99. Inventar-Nr. II 43.1900. Frühere Nr. 10.	Ort: Wiesenacker. Kreis: Bez. A. Parsberg Regierungsbezirk: Oberpfalz. Land: Bayern.	Querschnitt  Halbe Innenansicht. 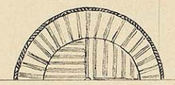	Schale aus dunklem Thon, schwarzglänzend u. innen mit fein schraffierten Linien-gruppen verziert; zusammen-gesetzt und ergänzt.	Gestein: (Flint:) Metall: Thon: schwarz. Glas: Org. Subst.:
Laufende Nr. 3426.y. Acten-Nr. Inventar-Nr. Frühere Nr. 10.	Ort: Wiesenacker. Kreis: Regierungsbezirk: Land:		Grosse Menge von Thon-scherben verschiedener Ge-fässe, teilweise bemalt u. mit Stich- und Nädelchen-Ornament versehen, sowie 3 Thierknochen.	Gestein: (Flint:) Metall: Thon: gelb u. dunkel. Glas: Org. Subst.:
Laufende Nr. 3427.a. Acten-Nr. Inventar-Nr. Frühere Nr. 11.	Ort: Wiesenacker. Kreis: Regierungsbezirk: Land:		Bruchstücke von einem (?) eis. Schwert mit 2 kleinen Bronzenieten an einem Griffstück.	Gestein: (Flint:) Metall: Eisen, Bronze. Thon: Glas: Org. Subst.:
Laufende Nr. 3427.b. Acten-Nr. Inventar-Nr. Frühere Nr. 14.88.	Ort: Wiesenacker. Kreis: Regierungsbezirk: Land:	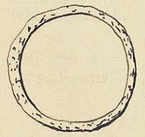	Ein vollständiger eiserner Ring von 5,2 cm gr. Dr. und Bruchstücke eines (?) andern Ringes aus Eisen.	Gestein: (Flint:) Metall: Eisen. Thon: Glas: Org. Subst.:
Laufende Nr. 3427.cd. Acten-Nr. Inventar-Nr. Frühere Nr. 85.	Ort: Wiesenacker. Kreis: Regierungsbezirk: Land:	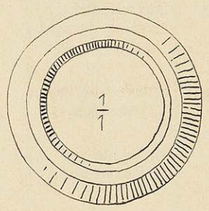 1/1	Zwei massive kantige Bronzeringe; gut er-halten.	Gestein: (Flint:) Metall: Bronze. Thon: Glas: Org. Subst.:
Laufende Nr. 3427.e. Acten-Nr. Inventar-Nr. Frühere Nr. 85.	Ort: Wiesenacker. Kreis: Regierungsbezirk: Land:	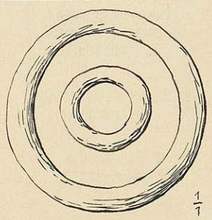 1/1	12 runde Bronzeringe verschiedener Grösse, von denen 4 ineinander hängen. Der grösste u. der kleinste sind in der Figur abgezeichnet.	Gestein: (Flint:) Metall: Bronze Thon: Glas: Org. Subst.:
Laufende Nr. 3427.f. Acten-Nr. Inventar-Nr. Frühere Nr. 87.	Ort: Wiesenacker. Kreis: Regierungsbezirk: Land:	 1/1	Eine grosse Anzahl von kleinen körbchenförmigen Bronzeknöpfen, deren Hen-kel nur auf einer Seite fest ist.	Gestein: (Flint:) Metall: Bronze. Thon: Glas: Org. Subst.:

6. Maasse.	7. Zugehörige Funde.	8. Art der Fundstätte.		9. Bestattungsart.	10. Bemerkungen.	11. Vorbesitzer, Jahr und Art der Erwerbung.
Hhe.: 6,5 cm Lge.: gr. Br.: kl. Br.: o. Dm.: 25 m. Dm.: u. Dm.: 16 gr. Uf.:	s. oben	See oder Moor? Acker, Haide, Wald? Offene Ansiedelung, Höhle, Pfahlbau? Befestigung?	Dolmen, Ganggrab, Riesenbett? Stein- oder Erdhügel? Flachgrab?	Leichenbeisetzung? (hockend, gestreckt od. Schädelgrab?) Partielle oder totale Verbrennung? Mit Beigabe von Tierknochen?		Nagel.
Hhe.: Lge.: gr. Br.: kl. Br.: o. Dm.: m. Dm.: u. Dm.: gr. Uf.:		See oder Moor? Acker, Haide, Wald? Offene Ansiedelung, Höhle, Pfahlbau? Befestigung?	Dolmen, Ganggrab, Riesenbett? Stein- oder Erdhügel? Flachgrab?	Leichenbeisetzung? (hockend, gestreckt od. Schädelgrab?) Partielle oder totale Verbrennung? Mit Beigabe von Tierknochen?	5 kleine Scherben abgegeben an das prähistorischen Apparat der Universität Berlin. Akt. 701/05.	5 x 2 Mk.
Hhe.: Lge.: gr. Br.: 5,7 kl. Br.: o. Dm.: m. Dm.: u. Dm.: gr. Uf.:	II c. 3427 a - w.	See oder Moor? Acker, Haide, Wald? Offene Ansiedelung, Höhle, Pfahlbau? Befestigung?	Dolmen, Ganggrab, Riesenbett? Stein- oder Erdhügel? Flachgrab?	Leichenbeisetzung? (hockend, gestreckt od. Schädelgrab?) Partielle oder totale Verbrennung? Mit Beigabe von Tierknochen?	Hügelgrab II.	1903 vorh. Inv. 1385
Hhe.: Lge.: gr. Br.: kl. Br.: o. Dm.: m. Dm.: u. Dm.: gr. Uf.:		See oder Moor? Acker, Haide, Wald? Offene Ansiedelung, Höhle, Pfahlbau? Befestigung?	Dolmen, Ganggrab, Riesenbett? Stein- oder Erdhügel? Flachgrab?	Leichenbeisetzung? (hockend, gestreckt od. Schädelgrab?) Partielle oder totale Verbrennung? Mit Beigabe von Tierknochen?		
Hhe.: Lge.: gr. Br.: kl. Br.: o. Dm.: m. Dm.: 3,7 u. Dm.: gr. Uf.:		See oder Moor? Acker, Haide, Wald? Offene Ansiedelung, Höhle, Pfahlbau? Befestigung?	Dolmen, Ganggrab, Riesenbett? Stein- oder Erdhügel? Flachgrab?	Leichenbeisetzung? (hockend, gestreckt od. Schädelgrab?) Partielle oder totale Verbrennung? Mit Beigabe von Tierknochen?		
Hhe.: Lge.: gr. Br. 1,6-3,8 kl. Br.: o. Dm.: m. Dm.: u. Dm.: gr. Uf.		See oder Moor? Acker, Haide, Wald? Offene Ansiedelung, Höhle, Pfahlbau? Befestigung?	Dolmen, Ganggrab, Riesenbett? Stein- oder Erdhügel? Flachgrab?	Leichenbeisetzung? (hockend, gestreckt od. Schädelgrab?) Partielle oder totale Verbrennung? Mit Beigabe von Tierknochen?		
Hhe.: 1,2 Lge.: gr. Br. 1,2 kl. Br. o. Dm.: m. Dm.: u. Dm.: Uf.:		See oder Moor? Acker, Haide, Wald? Offene Ansiedelung, Höhle, Pfahlbau? Befestigung?	Dolmen, Ganggrab, Riesenbett? Stein- oder Erdhügel? Flachgrab?	Leichenbeisetzung? (hockend, gestreckt od. Schädelgrab?) Partielle oder totale Verbrennung? Mit Beigabe von Tierknochen?		1563 vorh. Inv. 1385

1. Nummer.	2. Fundort.	3. Zeichnung.	4. Gegenstand, dessen Art, Form, Ornament und Erhaltungs-Zustand.	5. Material u. Farbe.
Laufende Nr. 3427. gh. Acten-Nr. 1090. 99 Inventar-Nr. II 43. 1900. Frühere Nr. 12. 15.	Ort: Wiesenacker. Kreis: B. A. Parsberg. Regierungsbezirk: Oberpfalz. Land: Bayern.		Bronze - Schwanenhals - Nadel mit schalenförmigem Kopf, in einem Bruchstück einer Bronze - Nadelbüchse steckend, sowie ein rundlicher Nadelkopf aus Bronze. Lge. der Nadel = 12 cm	Gestein: (Flint:) Metall: Bronze. Thon: Glas: Org. Subst.:
Laufende Nr. 3427. i. Acten-Nr. Inventar-Nr. Frühere Nr. 13.	Ort: Wiesenacker. Kreis: Regierungsbezirk: Land:		Bronze - Pincette mit punktierten Winkel - u. Bogen - Verzierungen; gut erhalten.	Gestein: (Flint:) Metall: Bronze. Thon: Glas: Org. Subst.:
Laufende Nr. 3427. kz. Acten-Nr. Inventar-Nr. Frühere Nr. 86.	Ort: Wiesenacker. Kreis: Regierungsbezirk: Land:	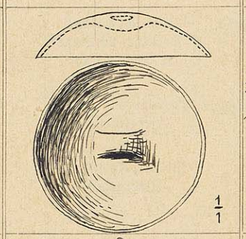 1/1	Bronzeknopf, calottenförmig, mit einer Oese inwendig; gut erhalten.	Gestein: (Flint:) Metall: Bronze. Thon: Glas: Org. Subst.:
Laufende Nr. 3427. l - Acten-Nr. s. Inventar-Nr. Frühere Nr. 84.	Ort: Wiesenacker. Kreis: Regierungsbezirk: Land:	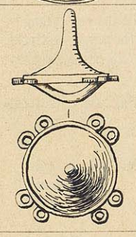	8 Bronzeknöpfe mit grosser Oese an der Unterseite, einem hohen centralen Buckel und 4 am Rande angebrachten Oesenpaaren; bis auf leichte Beschädigungen gut erhalten.	Gestein: (Flint:) Metall: Bronze. grau patinirt. Thon: Glas: Org. Subst.:
Laufende Nr. 3427. t-u. Acten-Nr. Inventar-Nr. Frühere Nr. 67.	Ort: Wiesenacker. Kreis: Regierungsbezirk: Land:		Zwei Bronze - Trensen u. zwei lose daranhängende Bronzekrampen; gut erhalten.	Gestein: (Flint:) Metall: Bronze. Thon: Glas: Org. Subst.:
Laufende Nr. 3427. v-w. Acten-Nr. Inventar-Nr. Frühere Nr. 68.	Ort: Wiesenacker. Kreis: Regierungsbezirk: Land:	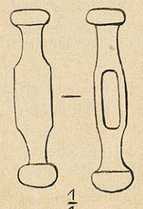 1/1	Zwei kleine Bronzeknebel mit Endknäufen und einem Schlitz in der Mitte; gut erhalten.	Gestein: (Flint:) Metall: Bronze Thon: Glas: Org. Subst.:
Laufende Nr. 3428. a. Acten-Nr. Inventar-Nr. Frühere Nr. 16.	Ort: Wiesenacker Kreis: Regierungsbezirk: Land:		Zwei Bruchstücke eines eisernen Schwertes mit 3 Bronzenieten am Griff und anhaftenden Resten der hölzernen Scheide.	Gestein: (Flint:) Metall: Eisen. Bronze Thon: Glas: Org. Subst.:

6. Maasse.	7. Zugehörige Funde.	8. Art der Fundstätte.		9. Bestattungsart.	10. Bemerkungen.	11. Vorbesitzer, Jahr und Art der Erwerbung.
: 15,5 cm Br.: Br.: m.: m.: m.: lf.:	s. oben.	See oder Moor? Acker, Haide, Wald? Offene Ansiedelung, Höhle, Pfahlbau? Befestigung?	Dolmen, Ganggrab, Riesenbett? Stein- oder Erdhügel? Flachgrab?	Leichenbeisetzung? (hockend, gestreckt od. Schädelgrab?) Partielle oder totale Verbrennung? Mit Beigabe von Tierknochen?		Nagel. b) 1872 ml, h: Inv. 1985
: 8,3 Br.: 0,7 r.: n.: m.: n.: lf.:		See oder Moor? Acker, Haide, Wald? Offene Ansiedelung, Höhle, Pfahlbau? Befestigung?	Dolmen, Ganggrab, Riesenbett? Stein- oder Erdhügel? Flachgrab?	Leichenbeisetzung? (hockend, gestreckt od. Schädelgrab?) Partielle oder totale Verbrennung? Mit Beigabe von Tierknochen?		
: 0,8 r.: 3,2 r.: n.: m.: n.: lf.:		See oder Moor? Acker, Haide, Wald? Offene Ansiedelung, Höhle, Pfahlbau? Befestigung?	Dolmen, Ganggrab, Riesenbett? Stein- oder Erdhügel? Flachgrab?	Leichenbeisetzung? (hockend, gestreckt od. Schädelgrab?) Partielle oder totale Verbrennung? Mit Beigabe von Tierknochen?		Inv. 1985 1970 vdl.
: 2,5 Br.: 3,9 r.: n.: m.: n.: lf.:		See oder Moor? Acker, Haide, Wald? Offene Ansiedelung, Höhle, Pfahlbau? Befestigung?	Dolmen, Ganggrab, Riesenbett? Stein- oder Erdhügel? Flachgrab?	Leichenbeisetzung? (hockend, gestreckt od. Schädelgrab?) Partielle oder totale Verbrennung? Mit Beigabe von Tierknochen?		Inv. 1985 1970 vdl,
: 19,5 Br.: 3,3 r.: n.: m.: n.: lf.:		See oder Moor? Acker, Haide, Wald? Offene Ansiedelung, Höhle, Pfahlbau? Befestigung?	Dolmen, Ganggrab, Riesenbett? Stein- oder Erdhügel? Flachgrab?	Leichenbeisetzung? (hockend, gestreckt od. Schädelgrab?) Partielle oder totale Verbrennung? Mit Beigabe von Tierknochen?		Inv. 1985 1968 vdl.
: 3,2 u. 3,4 r.: 0,8		See oder Moor? Acker, Haide, Wald? Offene Ansiedelung, Höhle, Pfahlbau? Befestigung?	Dolmen, Ganggrab, Riesenbett? Stein- oder Erdhügel? Flachgrab?	Leichenbeisetzung? (hockend, gestreckt od. Schädelgrab?) Partielle oder totale Verbrennung? Mit Beigabe von Tierknochen?		Inv. 1985 1968 vdl.
4 u. 50 6,5	II c. 3428 a - p.	See oder Moor? Acker, Haide, Wald? Offene Ansiedelung, Höhle, Pfahlbau? Befestigung?	Dolmen, Ganggrab, Riesenbett? Stein- oder Erdhügel? Flachgrab?	Leichenbeisetzung? (hockend, gestreckt od. Schädelgrab?) 1 Skelet. Partielle oder totale Verbrennung? Mit Beigabe von Tierknochen?	Hügelgrab III.	

1. Nummer.	2. Fundort.	3. Zeichnung.	4. Gegenstand, dessen Art, Form, Ornament und Erhaltungs-Zustand.	5. Material u. Farbe.
Laufende Nr. 3428. b. Acten-Nr. 1090.99 Inventar-Nr. II 43.1900 Frühere Nr. 23.25.	Ort: Wiesenacker. Kreis: B.A. Parsberg. Regierungsbezirk: Oberpfalz. Land: Bayern.	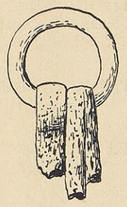 1/1	Ein kleinerer Bronzering mit Resten von eisernen Klammern daran, zwei etwas grössere Bronzeringe und Fragmente von Eisen und Bronze. Dm. d. grösseren Bronzeringe = 3,1 cm	Gestein: (Flint:) Metall: Bronze u. Eisen. Thon: Glas: Org. Subst.:
Laufende Nr. 3428. c. Acten-Nr. Inventar-Nr. Frühere Nr. 23.69.78.81. 101.	Ort: Wiesenacker. Kreis: Regierungsbezirk: Land:	 1/1	Eine grosse Menge sehr kleiner Bronzebuckelchen aus dünnem Blech mit 2 Streifen daran zum Befestigen auf Leder oder Zeug und einige etwas grössere Buckel derselben Art (Grösse der Zeichnung).	Gestein: (Flint:) Metall: Bronze. Thon: Glas: Org. Subst.:
Laufende Nr. 3428. d. Acten-Nr. Inventar-Nr. Frühere Nr. 19.22.	Ort: Wiesenacker. Kreis: Regierungsbezirk: Land:	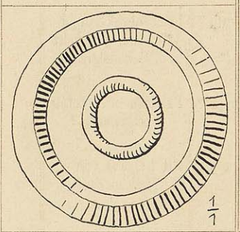 1/1	9 grössere Bronzeringe, die auf einer Seite platt, auf der andern kantig sind (Dm. ca. 4 cm), und ein kleiner Ring von rundlichem Querschnitt (Dm. 1,5 cm)	Gestein: (Flint:) Metall: Bronze. Thon: Glas: Org. Subst.:
Laufende Nr. 3428. e-i. Acten-Nr. Inventar-Nr. Frühere Nr. 24.	Ort: Wiesenacker. Kreis: Regierungsbezirk: Land:	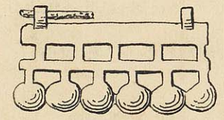	Fünf eigentümlich gitterartig geschnittene Bronze-Platten mit Scharnier-Vorrichtung, in denen Eisenreste stecken, und mit 6 (in zwei Fällen nur 5) gewölbten Hohlknöpfen an der gegenüberlieg. Seite.	Gestein: (Flint:) Metall: Bronze u. Eisen. Thon: Glas: Org. Subst.:
Laufende Nr. 3428. k. Acten-Nr. Inventar-Nr. Frühere Nr. 21.	Ort: Wiesenacker. Kreis: Regierungsbezirk: Land:		Zwei Bronzegeräte, stabförmig, mit aufgerollter Oehse an einem Ende, am andern Ende gabelförmig gespalten und im Schaft gewunden; beide Stücke etwas beschädigt.	Gestein: (Flint:) Metall: Bronze Thon: Glas: Org. Subst.:
Laufende Nr. 3428. m. Acten-Nr. Inventar-Nr. Frühere Nr. 17.	Ort: Wiesenacker. Kreis: Regierungsbezirk: Land:	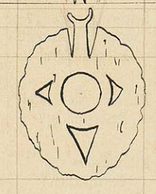	Blattförmiges Bronzemesser mit Stiel u. Oese, durch einen runden und 3 dreieckige Ausschnitte verziert, und mehrfach zerbrochen.	Gestein: (Flint:) Metall: Bronze Thon: Glas: Org. Subst.:
Laufende Nr. 3428. n-o. Acten-Nr. Inventar-Nr. Frühere Nr. 18.20.	Ort: Wiesenacker. Kreis: Regierungsbezirk: Land:	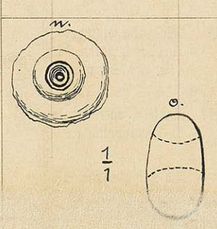 1/1	n: Kleine runde Bronzescheibe mit einem zentralen Loch, in dem ein loser Bronzeniet steckt. Dm. 1,8 cm o: Bernstein-Perle. Gr. Dm. 2 cm	Gestein: (Flint:) Metall: Bronze Thon: Glas: Org. Subst.:

7. Zugehörige Funde.	8. Art der Fundstätte.		9. Bestattungsart.	10. Bemerkungen.	11. Vorbesitzer, Jahr und Art der Erwerbung.
oben	See oder Moor? Acker, Haide, Wald? Offene Ansiedelung, Höhle, Pfahlbau? Befestigung?	Dolmen, Ganggrab, Riesenbett? Stein- oder Erdhügel? Flachgrab?	Leichenbeisetzung? (hockend, gestreckt od. Schädelgrab?) Partielle oder totale Verbrennung? Mit Beigabe von Tierknochen?		Nagel. 1963 vorh. Inv. 1785
	See oder Moor? Acker, Haide, Wald? Offene Ansiedelung, Höhle, Pfahlbau? Befestigung?	Dolmen, Ganggrab, Riesenbett? Stein- oder Erdhügel? Flachgrab?	Leichenbeisetzung? (hockend, gestreckt od. Schädelgrab?) Partielle oder totale Verbrennung? Mit Beigabe von Tierknochen?	Ein Teil dieser Geräte gehört zu dem Grabfunde II c. 3429!	1964 vorh. Inv. 1785
	See oder Moor? Acker, Haide, Wald? Offene Ansiedelung, Höhle, Pfahlbau? Befestigung?	Dolmen, Ganggrab, Riesenbett? Stein- oder Erdhügel? Flachgrab?	Leichenbeisetzung? (hockend, gestreckt od. Schädelgrab?) Partielle oder totale Verbrennung? Mit Beigabe von Tierknochen?		
	See oder Moor? Acker, Haide, Wald? Offene Ansiedelung, Höhle, Pfahlbau? Befestigung?	Dolmen, Ganggrab, Riesenbett? Stein- oder Erdhügel? Flachgrab?	Leichenbeisetzung? (hockend, gestreckt od. Schädelgrab?) Partielle oder totale Verbrennung? Mit Beigabe von Tierknochen?		1963 vorh. nur Eisenfragmente Inv. 1785
	See oder Moor? Acker, Haide, Wald? Offene Ansiedelung, Höhle, Pfahlbau? Befestigung?	Dolmen, Ganggrab, Riesenbett? Stein- oder Erdhügel? Flachgrab?	Leichenbeisetzung? (hockend, gestreckt od. Schädelgrab?) Partielle oder totale Verbrennung? Mit Beigabe von Tierknochen?		
	See oder Moor? Acker, Haide, Wald? Offene Ansiedelung, Höhle, Pfahlbau? Befestigung?	Dolmen, Ganggrab, Riesenbett? Stein- oder Erdhügel? Flachgrab?	Leichenbeisetzung? (hockend, gestreckt od. Schädelgrab?) Partielle oder totale Verbrennung? Mit Beigabe von Tierknochen?		
ohne Beigabe	See oder Moor? Acker, Haide, Wald? Offene Ansiedelung, Höhle, Pfahlbau? Befestigung?	Dolmen, Ganggrab, Riesenbett? Stein- oder Erdhügel? Flachgrab?	Leichenbeisetzung? (hockend, gestreckt od. Schädelgrab?) Partielle oder totale Verbrennung? Mit Beigabe von Tierknochen?		

1. Nummer.	2. Fundort.	3. Zeichnung.	4. Gegenstand, dessen Art, Form, Ornament und Erhaltungs-Zustand.
Laufende Nr. 3428. p. Acten-Nr. 1090. 99 Inventar-Nr. II 43.1900 Frühere Nr. 26.	Ort: Wiesenacker. Kreis: B.A. Parsberg. Regierungsbezirk: Oberpfalz. Land: Bayern.	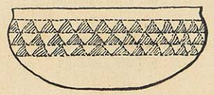	Thonschale, glänzend schwarz, aussen mit drei waagerechten Bändern voll schraffierter Dreiecke verziert, zusammengesetzt u. ergänzt. Darin einige Thonscherben u. Zähne v. Mensch.
Laufende Nr. 3429. a. Acten-Nr. Inventar-Nr. Frühere Nr. 47.	Ort: Wiesenacker. Kreis: Regierungsbezirk: Land:	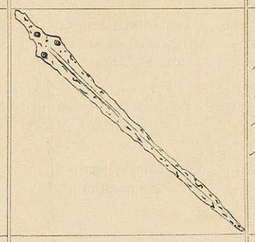	Eisernes Schwert, sehr verrostet u. an der Spitze defect. Am Griffende mit 3 Bronzenieten versehen und einmal gebrochen.
Laufende Nr. 3429. b. Acten-Nr. Inventar-Nr. Frühere Nr. 48.	Ort: Wiesenacker. Kreis: Regierungsbezirk: Land:		Schwertschuh (Ortband) aus Bronze, taschenförmig, viereckig; gut erhalten.
Laufende Nr. 3429. c. Acten-Nr. Inventar-Nr. Frühere Nr. 83.	Ort: Wiesenacker. Kreis: Regierungsbezirk: Land:	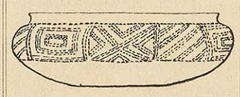	Schalenförmiges Thongefäss, aussen reich mit punktierten Linien verziert, zusammengesetzt u. etwas ergänzt.
Laufende Nr. 3429. d. Acten-Nr. Inventar-Nr. Frühere Nr. 31.	Ort: Wiesenacker. Kreis: Regierungsbezirk: Land:	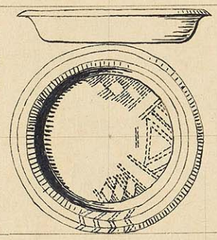	Thonnapf, stark ergänzt, inwendig reich mit punktierten Linienmustern verziert gewesen. Ausserdem Scherben verschiedener Thongefässe. Höhe des Napfes 3, gr. Dr. 17, unt. Dm. 12 cm
Laufende Nr. 3429. e. Acten-Nr. Inventar-Nr. Frühere Nr. 27.	Ort: Wiesenacker. Kreis: Regierungsbezirk: Land:	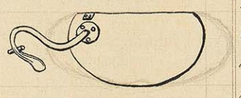 Skizze verzeichnet	Bronzegefäss, oben eirund und mit ebensolchem kleinen Eindruck als Standfläche versehen, mit angenietetem, seitlich abstehendem schwanenhalsförmigen Henkel, der breit schnabelförmig ausläuft. Defect.
Laufende Nr. 3429. f. Acten-Nr. Inventar-Nr. Frühere Nr.	Ort: Wiesenacker. Kreis: Regierungsbezirk: Land:		Kleine Bronzeschale, deren Rand völlig von dem Unterteil gelöst ist. Den Boden bildet eine runde einwärts getriebene Da[illegible]

5. Gestein (Flint) Metall Thon Glas Org. Subst.	6. Maasse.	7. Zugehörige Funde.	8. Art der Fundstätte.		9. Bestattungsart.	10. Bemerkungen.	11. Vorbesitzer, Jahr und Art der Erwerbung.
	Hhe.: 11 cm Lge.: gr. Br.: 29 kl. Br.: o. Dm.: 26 m. Dm.: u. Dm.: 11,5 gr. Uf.:	s. oben	See oder Moor? Acker, Haide, Wald? Offene Ansiedelung, Höhle, Pfahlbau? Befestigung?	Dolmen, Ganggrab, Riesenbett? Stein- oder Erdhügel? Flachgrab?	Leichenbeisetzung? (hockend, gestreckt od. Schädelgrab?) Partielle oder totale Verbrennung? Mit Beigabe von Tierknochen?		Nagel. W-B
	Hhe.: Lge.: 79,5 gr. Br.: 6,6 kl. Br.: o. Dm.: m. Dm.: u. Dm.: gr. Uf.:	II c. 3429. a – z und ein Teil von II c. 3428 c.	See oder Moor? Acker, Haide, Wald? Offene Ansiedelung, Höhle, Pfahlbau? Befestigung?	Dolmen, Ganggrab, Riesenbett? Stein- oder Erdhügel? Flachgrab?	Leichenbeisetzung? (hockend, gestreckt od. Schädelgrab?) Partielle oder totale Verbrennung? Mit Beigabe von Tierknochen?	Hügelgrab IV. Vgl. N. Åberg, Bronzezeitliche u. früheisenzeitl. Chronologie, Bd. II, 1931, S. 47 ff. Ab. 83–94	
	Hhe.: 4 Lge.: gr. Br.: 4,6 kl. Br.: o. Dm.: m. Dm.: u. Dm.: gr. Uf.:		See oder Moor? Acker, Haide, Wald? Offene Ansiedelung, Höhle, Pfahlbau? Befestigung?	Dolmen, Ganggrab, Riesenbett? Stein- oder Erdhügel? Flachgrab?	Leichenbeisetzung? (hockend, gestreckt od. Schädelgrab?) Partielle oder totale Verbrennung? Mit Beigabe von Tierknochen?		
	Hhe.: 11 Lge.: gr. Br.: 32 kl. Br.: o. Dm.: 28 m. Dm.: u. Dm.: 13,3 gr. Uf.:		See oder Moor? Acker, Haide, Wald? Offene Ansiedelung, Höhle, Pfahlbau? Befestigung?	Dolmen, Ganggrab, Riesenbett? Stein- oder Erdhügel? Flachgrab?	Leichenbeisetzung? (hockend, gestreckt od. Schädelgrab?) Partielle oder totale Verbrennung? Mit Beigabe von Tierknochen?		
	Hhe.: Lge.: gr. Br.: kl. Br.: o. Dm.: m. Dm.: u. Dm.: gr. Uf.:		See oder Moor? Acker, Haide, Wald? Offene Ansiedelung, Höhle, Pfahlbau? Befestigung?	Dolmen, Ganggrab, Riesenbett? Stein- oder Erdhügel? Flachgrab?	Leichenbeisetzung? (hockend, gestreckt od. Schädelgrab?) Partielle oder totale Verbrennung? Mit Beigabe von Tierknochen?		
	Hhe.: 5,2 Lge.: gr. Br.: 17 kl. Br.: o. Dm.: 9 u. 11 m. Dm.: u. Dm.: 1 u. 2 gr. Uf.:		See oder Moor? Acker, Haide, Wald? Offene Ansiedelung, Höhle, Pfahlbau? Befestigung?	Dolmen, Ganggrab, Riesenbett? Stein- oder Erdhügel? Flachgrab?	Leichenbeisetzung? (hockend, gestreckt od. Schädelgrab?) Partielle oder totale Verbrennung? Mit Beigabe von Tierknochen?		W-B
	Hhe.: ca. 5 Lge.: . Br.: . Br.: 11,7		See oder Moor? Acker, Haide, Wald? Offene Ansiedelung, Höhle, Pfahlbau? Befestigung?	Doh[illegible] Ganggrab, Ries[illegible]t? Stein- oder Erdhügel? Flachgrab?	Leichenbeisetzung? (hockend, gestreckt od. Schädelgrab?) Partielle oder totale Verbrennung? Mit Beigabe von Tierknochen?		W-B Inv. 1985 (Ruf4)

1. Nummer.	2. Fundort.	3. Zeichnung.	4. Gegenstand, dessen Art, Form, Ornament und Erhaltungs-Zustand.	5. Material u. Farbe.
Laufende Nr. 3429. g. Acten-Nr. 1090. 99. Inventar-Nr. II 43. 1900. Frühere Nr. 42.	Ort: Wiesenacker. Kreis: B.A. Parsberg. Regierungsbezirk: Oberpfalz. Land: Bayern.	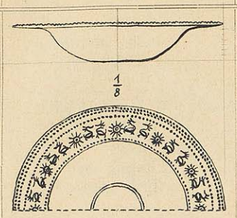	Bronzeschale mit breitem Rande, der durch gestanzte Vogelfiguren und sternförmige Ornamente verziert ist; zusammengesetzt aus vielen kleinen Bruchstücken; sehr dünnwandig.	Gestein: (Flint:) Metall: Bronze. Thon: Glas: Org. Subst.:
Laufende Nr. 3429. h. Acten-Nr. Inventar-Nr. Frühere Nr. 43.	Ort: Wiesenacker. Kreis: Regierungsbezirk: Land:		Desgl., etwas grösser und stark verbogen. Ausserdem einige kleine Fragmente von Bronzeblech.	Gestein: (Flint:) Metall: Bronze. Thon: Glas: Org. Subst.:
Laufende Nr. 3429. i. Acten-Nr. Inventar-Nr. Frühere Nr. 62.	Ort: Wiesenacker. Kreis: Regierungsbezirk: Land:	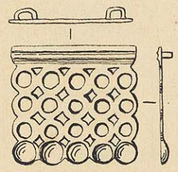	10 gitterartige viereckige Bronze-Anhänger mit je zwei Oesen an der Rückseite; gut erhalten.	Gestein: (Flint:) Metall: Bronze. Thon: Glas: Org. Subst.:
Laufende Nr. 3429. k. Acten-Nr. Inventar-Nr. Frühere Nr. 63.	Ort: Wiesenacker. Kreis: Regierungsbezirk: Land:	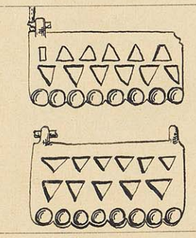	2 viereckige Bronzeplatten mit Oesen zum Einsetzen eiserner Stäbe, von denen noch Reste vorhanden sind, durch je zwei Reihen dreieckiger Ausschnitte verziert; zieml. gut erhalten.	Gestein: (Flint:) Metall: Bronze, Eisen Thon: Glas: Org. Subst.:
Laufende Nr. 3429. l. Acten-Nr. Inventar-Nr. Frühere Nr. 63.	Ort: Wiesenacker. Kreis: Regierungsbezirk: Land:	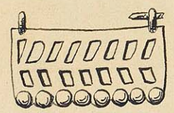	2 ähnliche Bronzeplatten wie die vorigen, nur sind die Ausschnitte in den Platten hier viereckig. Das eine Stück ist zerbrochen, das andere an einer Ecke leicht beschädigt.	Gestein: (Flint:) Metall: Bronze, Eisen. Thon: Glas: Org. Subst.:
Laufende Nr. 3429. m. Acten-Nr. Inventar-Nr. Frühere Nr. 63.	Ort: Wiesenacker. Kreis: Regierungsbezirk: Land:	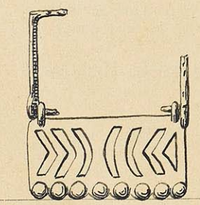	Rechteckige Bronzeplatte mit 2 Oesen, in denen Eisenreste stecken wie von einem Scharnier, um welche grosse Eisenstäbchen fassen; die Platte ist durch Ausschnitte verziert und beschädigt.	Gestein: (Flint:) Metall: Bronze, Eisen. Thon: Glas: Org. Subst.:
Laufende Nr. 3429. n. Acten-Nr. Inventar-Nr. Frühere Nr.	Ort: Wiesenacker. Kreis: Regierungsbezirk: Land:		2 eigentümliche Bronzegeräte, von denen nur eins gut erhalten ist, bestehend aus einem längs geschlitzten plattenförmigen Mittelstück, einem Quersteg	Gestein: (Flint:) Metall: Bronze Thon: Glas:

6. Maasse.	7. Zugehörige Funde.	8. Art der Fundstätte.		9. Bestattungsart.	10. Bemerkungen.	11. Vorbesitzer, Jahr und Art der Erwerbung.
Hhe.: 6 cm Lge.: gr. Br.: kl. Br.: o. Dm.: 33 m. Dm.: u. Dm.: 8 gr. Uf.:	s. oben	See oder Moor? Acker, Haide, Wald? Offene Ansiedelung, Höhle, Pfahlbau? Befestigung?	Dolmen, Ganggrab, Riesenbett? Stein- oder Erdhügel? Flachgrab?	Leichenbeisetzung? (hockend, gestreckt od. Schädelgrab?) Partielle oder totale Verbrennung? Mit Beigabe von Tierknochen?	Vgl. N. Åberg, Bronzezeitliche u. früheisenzeitliche Chronologie. Bd II, S. 47 ff. Ab. 83–94	Nagel. Inv. 1385 g–h Bronzeblech 1972 vorh.
Hhe.: ca. 6 Lge.: gr. Br.: kl. Br.: o. Dm.: 38–39 m. Dm.: u. Dm.: 11 gr. Uf.:		See oder Moor? Acker, Haide, Wald? Offene Ansiedelung, Höhle, Pfahlbau? Befestigung?	Dolmen, Ganggrab, Riesenbett? Stein- oder Erdhügel? Flachgrab?	Leichenbeisetzung? (hockend, gestreckt od. Schädelgrab?) Partielle oder totale Verbrennung? Mit Beigabe von Tierknochen?		1983 vorh. Alte Bronzeblechfragmente vorh. Inv. 1385
Hhe.: 5 Lge.: gr. Br.: 5,4 kl. Br.: o. Dm.: m. Dm.: u. Dm.: gr. Uf.:		See oder Moor? Acker, Haide, Wald? Offene Ansiedelung, Höhle, Pfahlbau? Befestigung?	Dolmen, Ganggrab, Riesenbett? Stein- oder Erdhügel? Flachgrab?	Leichenbeisetzung? (hockend, gestreckt od. Schädelgrab?) Partielle oder totale Verbrennung? Mit Beigabe von Tierknochen?		Inv. 1385 1970 vorh.
Hhe.: 4,2 Lge.: gr. Br.: 8 kl. Br.: o. Dm.: m. Dm.: u. Dm.: gr. Uf.:		See oder Moor? Acker, Haide, Wald? Offene Ansiedelung, Höhle, Pfahlbau? Befestigung?	Dolmen, Ganggrab, Riesenbett? Stein- oder Erdhügel? Flachgrab?	Leichenbeisetzung? (hockend, gestreckt od. Schädelgrab?) Partielle oder totale Verbrennung? Mit Beigabe von Tierknochen?		1963 vorh. Inv. 1385
Hhe.: 4,3 Lge.: gr. Br.: 8,2 kl. Br.: o. Dm.: m. Dm.: u. Dm.: gr. Uf.:		See oder Moor? Acker, Haide, Wald? Offene Ansiedelung, Höhle, Pfahlbau? Befestigung?	Dolmen, Ganggrab, Riesenbett? Stein- oder Erdhügel? Flachgrab?	Leichenbeisetzung? (hockend, gestreckt od. Schädelgrab?) Partielle oder totale Verbrennung? Mit Beigabe von Tierknochen?		1963 vorh. Inv. 1385
Hhe.: 4,2 Lge.: 8 gr. Br.: 10 kl. Br.: o. Dm.: m. Dm.: u. Dm.: gr. Uf.:		See oder Moor? Acker, Haide, Wald? Offene Ansiedelung, Höhle, Pfahlbau? Befestigung?	Dolmen, Ganggrab, Riesenbett? Stein- oder Erdhügel? Flachgrab?	Leichenbeisetzung? (hockend, gestreckt od. Schädelgrab?) Partielle oder totale Verbrennung? Mit Beigabe von Tierknochen?		1963 vorh. Inv. 1385
Hhe.: Lge.: 10,2 gr. Br.: 5,8 kl. Br.: o. Dm.:		See oder Moor? Acker, Haide, Wald? Offene Ansiedelung, Höhle, Pfahlbau?	Dolmen, Ganggrab, Riesenbett? Stein- oder Erdhügel? Flachgrab	Leichenbeisetzung? (hockend, gestreckt od. Schädelgrab?) Partielle oder totale Verbrennung? it Beigabe von Tierknochen?		Inv. 1385 7 1963 vorh. Beide Stücke vorh.

1. Nummer.	2. Fundort.	3. Zeichnung.	4. Gegenstand, dessen Art, Form, Ornament und Erhaltungs-Zustand.	5. Material u. Farbe.
Laufende Nr. 3429. o. Acten-Nr. 1090.99. Inventar-Nr. I 43.1900 Frühere Nr. 50.74.	Ort: Wiesenacker. Kreis: B.A. Parsberg. Regierungsbezirk: Oberpfalz. Land: Bayern.	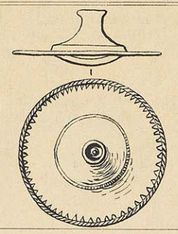	Zehn Bronze-Buckel, verziert, mit einer centralen Erhebung und einer Oese inwendig; gut erhalten.	Gestein: (Flint:) Metall: Bronze. Thon: Glas: Org. Subst.:
Laufende Nr. 3429. p. Acten-Nr. Inventar-Nr. Frühere Nr. 65.	Ort: Wiesenacker. Kreis: Regierungsbezirk: Land:	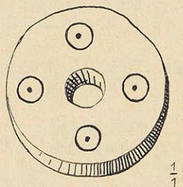 1/1	Vier runde Knochenscheiben mit einer centralen Durchbohrung, auf einer Breitseite mit 4 „Augen" verziert u. geglättet; gut erhalten.	Gestein: (Flint:) Metall: Thon: Glas: Org. Subst.: Knochen
Laufende Nr. 3429. q. Acten-Nr. Inventar-Nr. Frühere Nr. 51.	Ort: Wiesenacker. Kreis: Regierungsbezirk: Land:	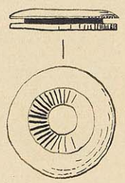 1/1	Zehn runde Bronzescheiben mit centralem Loch und seitlicher Aufschlitzung. Gut erhalten.	Gestein: (Flint:) Metall: Bronze. Thon: Glas: Org. Subst.:
Laufende Nr. 3429. r. Acten-Nr. Inventar-Nr. Frühere Nr. 66.	Ort: Wiesenacker. Kreis: Regierungsbezirk: Land:	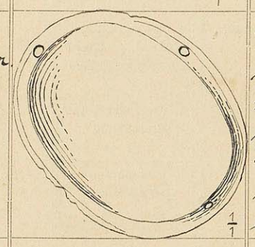 1/1	Zwei ovale, oben vertiefte Beschläge aus Bronzeblech mit 4 seitlich angebrachten Öffnungen zum Befestigen, sowie einige kleine Bronzenägel; ganz gut erhalten.	Gestein: (Flint:) Metall: Bronze. Thon: Glas: Org. Subst.:
Laufende Nr. 3429. s. Acten-Nr. Inventar-Nr. Frühere Nr. 49.82. 102 (s).	Ort: Wiesenacker. Kreis: Regierungsbezirk: Land:	 1/1	Eine grosse Anzahl körbchenförmiger kleiner Bronzeperlen. Die Henkel der Körbchen sitzen fest.	Gestein: (Flint:) Metall: Bronze. Thon: Glas: Org. Subst.:
Laufende Nr. 3429. s. Acten-Nr. Inventar-Nr. Frühere Nr.	Ort: Wiesenacker. Kreis: Regierungsbezirk: Land:	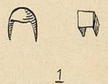 1/1	Eine grosse Menge von kleinen Beschlägen von Bronzeblech in zwei Formen.	Gestein: (Flint:) Metall: Bronze. Thon: Glas: Org. Subst.:
Laufende Nr. 3429. t. Acten-Nr. Inventar-Nr. Frühere Nr.	Ort: Wiesenacker. Kreis: Regierungsbezirk: Land:	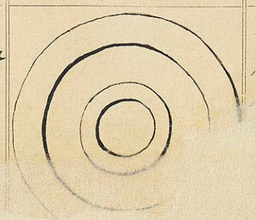	47 Bronze-Ringe verschiedener Grösse und Stärke, meistens von rundem Querschnitt (nur 4 sind kantig), darunter sind 27 Ringe ganz klein, 5 Anhänger	Gestein: (Flint:) Metall: Bronze. Thon: Glas:

6. Maasse.	7. Zugehörige Funde.	8. Art der Fundstätte.		9. Bestattungsart.	10. Bemerkungen.	11. Vorbesitzer, Jahr und Art der Erwerbung.
Hhe.: 1,5cm Lge.: gr. Br.: kl. Br.: o. Dm.: m. Dm.: 5,2 u. Dm.: gr. Uf.:	s. oben	See oder Moor? Acker, Haide, Wald? Offene Ansiedelung, Höhle, Pfahlbau? Befestigung?	Dolmen, Ganggrab, Riesenbett? Stein- oder Erdhügel? Flachgrab?	Leichenbeisetzung? (hockend, gestreckt od. Schädelgrab?) Partielle oder totale Verbrennung? Mit Beigabe von Tierknochen?	Vgl. N. Åberg, Bronzezeitl. u. früheisenzeitl. Chronologie, Bd. II, S. 47 ff. Ab. 83-94	Nagel. E.J. II 216.219.224 von 1899 und 28.1900.
Hhe.: 0,7 Lge.: gr. Br.: 3 kl. Br.: o. Dm.: m. Dm.: u. Dm.: gr. Uf.:		See oder Moor? Acker, Haide, Wald? Offene Ansiedelung, Höhle, Pfahlbau? Befestigung?	Dolmen, Ganggrab, Riesenbett? Stein- oder Erdhügel? Flachgrab?	Leichenbeisetzung? (hockend, gestreckt od. Schädelgrab?) Partielle oder totale Verbrennung? Mit Beigabe von Tierknochen?		
Hhe.: 0,5 Lge.: gr. Br.: 2 kl. Br.: o. Dm.: m. Dm.: u. Dm.: gr. Uf.:		See oder Moor? Acker, Haide, Wald? Offene Ansiedelung, Höhle, Pfahlbau? Befestigung?	Dolmen, Ganggrab, Riesenbett? Stein- oder Erdhügel? Flachgrab?	Leichenbeisetzung? (hockend, gestreckt od. Schädelgrab?) Partielle oder totale Verbrennung? Mit Beigabe von Tierknochen?		
Hhe.: Lge.: 4,75 gr. Br.: 3,8 kl. Br.: o. Dm.: m. Dm.: u. Dm.: gr. Uf.:		See oder Moor? Acker, Haide, Wald? Offene Ansiedelung, Höhle, Pfahlbau? Befestigung?	Dolmen, Ganggrab, Riesenbett? Stein- oder Erdhügel? Flachgrab?	Leichenbeisetzung? (hockend, gestreckt od. Schädelgrab?) Partielle oder totale Verbrennung? Mit Beigabe von Tierknochen?		Inv. 1985 Bronze u. Eisenfd 1872 dat.
Hhe.: 0,8 Lge.: gr. Br.: 0,9 kl. Br.: o. Dm.: m. Dm.: u. Dm.: gr. Uf.:		See oder Moor? Acker, Haide, Wald? Offene Ansiedelung, Höhle, Pfahlbau? Befestigung?	Dolmen, Ganggrab, Riesenbett? Stein- oder Erdhügel? Flachgrab?	Leichenbeisetzung? (hockend, gestreckt od. Schädelgrab?) Partielle oder totale Verbrennung? Mit Beigabe von Tierknochen?		
Hhe.: Lge.: gr. Br.: kl. Br.: o. Dm.: m. Dm.: u. Dm.: gr. Uf.:		See oder Moor? Acker, Haide, Wald? Offene Ansiedelung, Höhle, Pfahlbau? Befestigung?	Dolmen, Ganggrab, Riesenbett? Stein- oder Erdhügel? Flachgrab?	Leichenbeisetzung? (hockend, gestreckt od. Schädelgrab?) Partielle oder totale Verbrennung? Mit Beigabe von Tierknochen?		
Hhe.: Lge.: gr. Br.: 1,5-4,3 kl. Br.: o. Dm.: m. Dm.: u. Dm.: gr. Uf.:		See oder Moor? Acker, Haide, Wald? Offene Ansiedelung, Höhle, Pfahlbau? Befestigung?	Dolmen, Ganggrab, Riesenbett? Stein- oder Erdhügel? Flachgrab?	Leichenbeisetzung? (hockend, gestreckt od. Schädelgrab?) Partielle oder totale Verbrennung? Mit Beigabe von Tierknochen?	Fortsetzung in Band 3!	

IXc 21

TIEMEYER
ATELIER FÜR EINBAND-
KUNST UND RESTAURIERUNG
Berlin (West)